

Una excavación urbana en Alcoy: la Placeta del Fossar n.º4

ANA VALERO CLIMENT*

En este artículo presentamos los resultados de la excavación arqueológica de urgencia llevada a cabo en los solares situados en la Placeta del Fossar n.º 4 y Sant Blai n.º 16. El hallazgo más significativo de esta excavación es un vertedero con materiales que van de finales del s. XVI al s. XVII.

Palabras clave: Excavación arqueológica urbana. Placeta del Fossar. Vertedero. Siglos XVI-XVII. Alcoy.

En aquest article presentem els resultats de l'excavació arqueològica d'urgència duta a terme als solars situats a la Placeta del Fossar, núm. 4 i Sant Blai, núm. 16. La troballa més significativa de l'excavació és un abocador amb materials que van des de finals del s. XVI fins al s. XVII.

Paraules clau: Excavació arqueològica urbana. Placeta del Fossar. Abocador. Segles XVI-XVII. Alcoi.

An urban excavation in Alcoy: La Placeta del Fossar no. 4

In this paper we present the results of the archaeological excavation put into effect in the empty lots situated at the Placeta del Fossar no.4 and Sant Blai no. 16. The most important finding in this excavation is a dumping place with materials ranging from the late 16th century up to the 17th century.

Key words: Urban archaeological excavation. Placeta del Fossar. Dumping place. 16th to 17th centuries. Alcoy.

DESCRIPCIÓN DE LOS TRABAJOS. METODOLOGÍA

La excavación se realizó con métodos manuales, sin utilizar maquinaria en ningún momento. El equipo de excavación estaba compuesto por tres peones de arqueología y un técnico arqueólogo.

Al comienzo de la excavación se plantearon los trabajos proyectando la realización de seis catas distribuidas por todo el solar. También se plantearon cinco secciones, que recogían la estratigrafía de todas las catas (fig. 1).

El método de excavación utilizado fue el método Harris por estratos diferenciados, rellenando fichas de unidades de estratos y de estructuras que junto con la documentación correspondiente que fueron adjuntadas a la Memoria Científica Definitiva, entregada en la Conselleria de Cultura.

Los materiales fueron recogidos diferenciándolos por estratos y posteriormente fueron inventariados en las oficinas de Estrats, Treballs d'Arqueologia, S.L. Actualmente se hallan depositados en el Museu Camil Visedo Moltó d'Alcoi.

LA EXCAVACIÓN: VISIÓN GENERAL DE LA SECUENCIA ESTRATIGRÁFICA; PRINCIPALES HECHOS DOCUMENTADOS

En el solar que nos ocupa, en origen, había dos viviendas; a una de ellas se accedía por la Placeta del Fossar y a la otra se accedía por la calle Sant Blai. Ambas calles se hallan a cotas muy distintas, ya que el terreno presenta un fuerte desnivel natural hacia la cuenca del río. Es por ello que, para edificar aquí, se aterraza el terreno, dando lugar a la peculiar estratigrafía que nos encontramos.

La edificación en terrazas explica que en la parte del solar con entrada por la calle Sant Blai encontremos restos arqueológicos a una cota muy inferior a los de la Placeta del Fossar.

Al comenzar la excavación situamos el punto cero en la parte central del solar. Tomando este punto como referencia, la Placeta del Fossar se halla a una altura de, aproximadamente, tres metros sobre de la cota de referencia. Esta medida es aproximada ya que, por motivos de seguridad, y dado que la fachada está apuntalada con una estructura metálica, el solar no tiene acceso por su parte superior.

El edificio al que se accedía desde la Placeta del Fossar -la *Casa Roja*-, tenía un sótano construido con muros de

* *Estrats, treballs d'arqueologia, s.l. C/ Metro, nº 7, El Campello, 03560, (Alicante). Tfo. 965 630 107, estrats@terra.es*

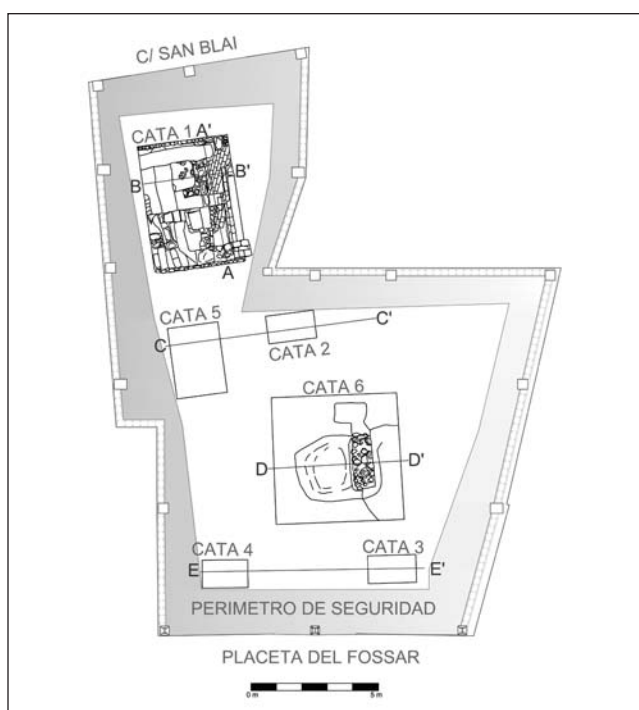


Figura 1. Planta general del solar. Se observa la distribución de las catas y se indica la situación de las secciones.

sillería, tal y como se aprecia en las fotos de inicio de la obra. Este sótano presenta, aproximadamente, una profundidad de dos metros y conserva restos de su pavimento en los perímetros de seguridad dejados con los muros medianeros. A partir de este pavimento, la promotora rebajó el solar un metro más, para dejarlo a la misma cota que la calle Sant Blai, y es así como lo encontramos nosotros cuando llegamos (lám. I).

Nuestra primera tarea fue limpiar los perfiles dejados tras el derribo, para corroborar que nos hallábamos ante



Lámina I. Fotografía de solar al inicio de los trabajos. Vista tomada desde la calle Sant Blai, podemos apreciar el desnivel existente con la fachada de la Placeta del Fossar.

niveles de tierra estéril, ya que el pavimento del sótano parecía apoyar directamente en los estratos naturales. Tras la limpieza comprobamos que realmente todos los perfiles estaban formados por niveles estériles.

A pesar de ello planteamos seis catas, por si quedaban restos en el solar de estructuras negativas. Estas catas recibieron la numeración de cata I, II, III, IV, V y VI. Cuatro de las catas dieron resultados negativos, sin material alguno, alcanzando una profundidad máxima de 0,75 m. Las catas I y VI, ofrecieron resultados positivos.

Cata I

Esta cata, en un primer momento tenía una extensión de 2 x 2 m, pero al comprobar que salían estructuras la ampliamos a todo el espacio posible que nos permitían las distancias de seguridad con las medianeras de los edificios colindantes y se convirtió en una pequeña excavación en extensión de 5 x 3,60 m. Para abrirla primero hubo que levantar los restos del pavimento de terrazo procedentes del edificio que se había derribado. Este pavimento nos estaba sellando toda la estratigrafía de la cata.

Al levantar el terrazo lo primero que hallamos fue un relleno de regularización. Este estrato estaba contaminado con escombros y basuras modernas tales como plásticos, latas, etc. De ello deducimos que el local comercial que daba a la calle Sant Blai debió sufrir una reforma hacia los años 50 o 60 del s. XX y que fue en este momento cuando se colocó el pavimento de terrazo que nos sella la Cata I.

Al eliminar este relleno inicial, quedaron a la vista un gran número de estructuras y, en muchos puntos, ya se detectaba la tierra estéril. Esto es porque todas las estructuras que hallamos son negativas, y están excavadas en los estratos geológicos.

Tras relacionar las numerosas estructuras halladas entre sí, podemos decir que observamos tres momentos constructivos:

- En un primer momento, la estructura más antigua que encontramos es un gran muro de sillería, del que se conservan dos hiladas. Nosotros no hallamos materiales asociados a él, ya que tan solo lo vemos en el perfil norte de la cata.

A este muro se le adosa otro que lleva también dirección norte y conserva parte de su enlucido de color rojo. Aunque los restos conservados no permiten afirmar que ambos muros funcionaran al mismo tiempo, parece ser lo más probable. Para este primer momento de ocupación tendríamos también otros tres muros, un pavimento asociado a ellos y una balseta.

- En un segundo momento, cuando la balseta se halla en desuso se construye una canalización que la corta y que atraviesa la cata entera con dirección sur-norte para desaguar hacia la calle Sant Blai. Esta canalización, que es de cerámica, se protege con un revestimiento de piedras y argamasa.
- Para un tercer momento tenemos un muro de ladrillo que se apoya sobre el pavimento y uno de los muros

de la primera fase. Tenemos también una escalera que rompe parte de las estructuras anteriores. Esta escalera conserva dos peldaños en buen estado y un tercero muy deteriorado. Por debajo de la escalera pasa un canal. Este canal presenta un fuerte desnivel y va a desaguar a otra canalización. La nueva canalización tiene un tramo construido como si de un túnel se tratase, excavado en la tierra estéril y con forma abovedada y va a desaguar a otro canal construido con losetas de barro, que en la actualidad se halla ocupado por un tubo de fibrocemento que sustituye a los viejos desagües.

Para finalizar la descripción, diremos que cuando las escaleras dejan de funcionar se construye un muro que debe formar parte de una habitación que se abre hacia el lado este de nuestra cata y que nosotros no podemos ver por quedar fuera de los límites de ésta (lám. II; fig. 2).

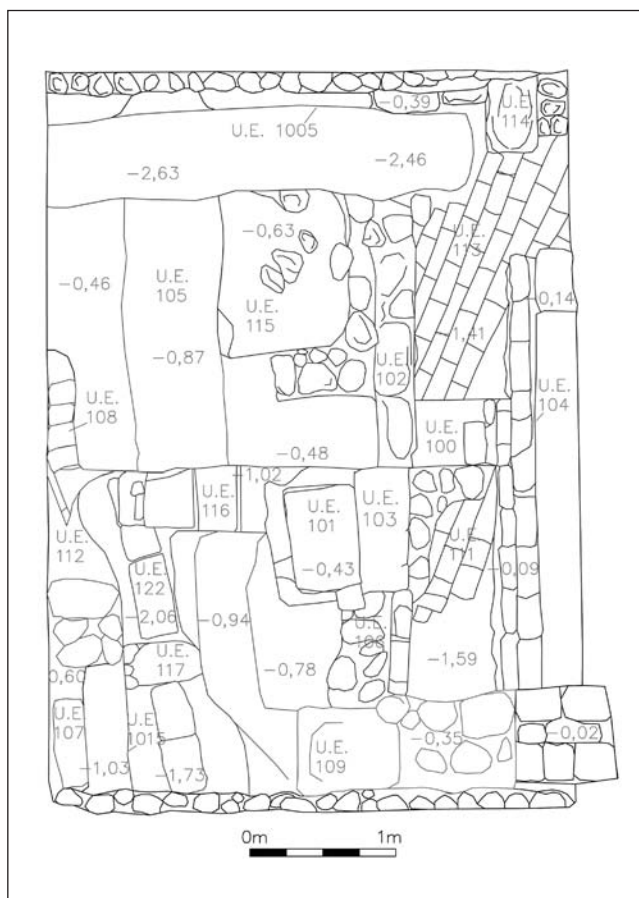


Figura 2. Cata I. Planta final.

Cata VI

Al comenzar a realizar esta cata detectamos que el estrato excavado no era estéril, sino que nos ofrecía material, es por ello que se amplió el sondeo para comprobar en extensión si aparecían estructuras. El sondeo, que originalmente tenía 2 x 2 m, se amplió a una superficie de 4,80 m x 4,90 m. Al hacerlo pudimos ver que existía una fosa, que se per-



Lámina II. Cata I. Vista tomada desde el suroeste tras finalizar el proceso de excavación.

filaba en planta, y un muro asociado a ella. En la cara este del muro se localizó su trinchera de fundación. También se localizó la sombra o huella de otra estructura.

El relleno de la fosa se apoyaba en el muro. Los materiales hallados son de época moderna (desde finales del siglo XVI al siglo XVII) siendo los únicos de que disponemos para fechar el muro, puesto que el relleno de su trinchera no dio materiales.

De este vertedero debemos decir que seguramente venía de más arriba, ya que no hay que olvidar que el solar fue rebajado un metro tras el derribo.

Lo mismo sucede con la huella de muro que hallamos, seguramente se trata de una estructura que fue desmontada al rebajar el solar y que no podemos fechar por no hallar cerámica asociada a ella (lám. III; fig. 3).



Lámina III. Cata VI. Vista tomada desde el sur tras finalizar el proceso de excavación.

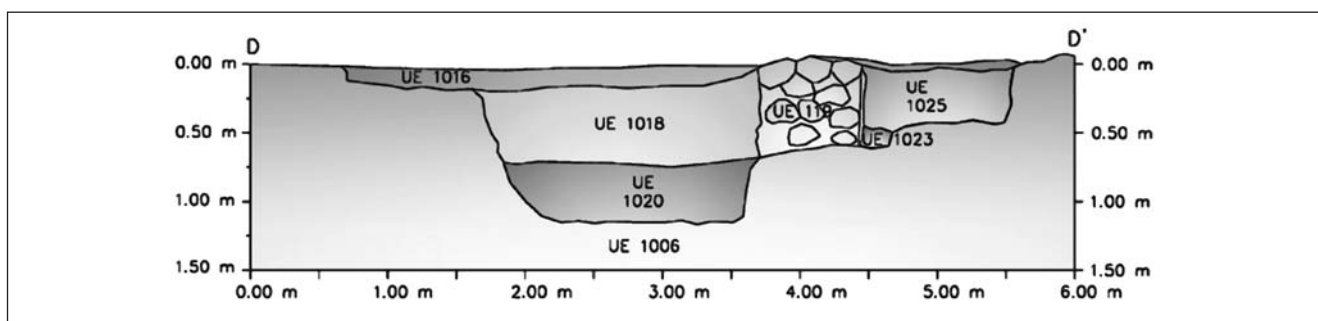


Figura 3. Sección D-D'. Esta sección recoge la estratigrafía de la Cata VI.

DESCRIPCIÓN DE LOS HALLAZGOS MÁS RELEVANTES

El hallazgo más interesante de toda la excavación es la fosa o vertedero que aparece en la Cata VI y que tiene un muro asociado. Es interesante por ser la estructura más antigua hallada en todo el solar y por los materiales obtenidos en ella tras su excavación. Se recuperaron cerámicas que nos dan una cronología entre finales del s. XVI -aparecen algunas lozas doradas, aunque muy deterioradas- y finales del s. XVII. Parece tratarse de un vertedero, por la gran cantidad de cerámica común y fauna que contiene. Otro dato destacable es el gran número de fragmentos de bacín hallados (lám. IV).

CONCLUSIONES

Se ha excavado un total de 53 m² distribuidos en seis catas. Cuatro de estas catas nos han ofrecido resultados negativos, mientras dos de ellas, la Cata I y la Cata VI, nos han ofrecido resultados positivos.

La Cata I, situada en la parte del solar que da a la calle Sant Blai, es de grandes dimensiones, 5 m x 3,60 m, y tiene gran potencia estratigráfica, llegando a cotas de hasta -2,63 m, pero todas las estructuras halladas en ella son de cronología muy reciente, fechándose entre el siglo XIX y el XX. Es por ello que, a pesar de su vistosidad, nos hallamos ante estructuras de escaso valor arqueológico, puesto que la mayoría son canalizaciones de aguas fecales utilizadas hasta hace muy poco tiempo.

La Cata VI, desde un punto de vista arqueológico, es más interesante puesto que en ella hallamos un vertedero que podríamos fechar entre finales del s. XVI y finales del s. XVII. Asociado a este vertedero encontramos un muro que fechamos en el mismo momento. Este vertedero ha sido vaciado en su totalidad y todos los materiales han sido recuperados.

Tras el proceso de excavación la estratigrafía del solar quedó totalmente agotada puesto que, tras una limpieza general, comprobamos que tenemos niveles de tierra estéril en toda la superficie del mismo.



Lámina IV. Vista general del solar tomada desde su esquina sureste tras concluir la excavación.