

BUDEL - STRIJPER AA

Sociaal-economische schets van twee  
ruilverkavelingsgebieden in de Brabantse Kempen

L  
103  
A

VERSLAGEN NO. 103



November 1964

64/1409

## INHOUDSOPGAVE

|           |   | Blz. |
|-----------|---|------|
|           | LIJST VAN BIJLAGEN  | 4    |
|           | WOORD VOORAF  | 5    |
|           | INLEIDING   | 7    |
| HOOFDSTUK | I ASPECTEN VAN DE SOCIAAL-ECONOMISCHE STRUCTUUR             | 8    |
|           | § 1. Bevolking  | 8    |
|           | § 2. Beroepsbevolking                                       | 9    |
|           | § 3. Forensisme   | 12   |
| HOOFDSTUK | II ASPECTEN VAN DE AGRARISCH-ECONOMISCHE STRUCTUUR          | 13   |
|           | § 1. Hoofd- en nevenberoepen van de<br>geregistreerden      | 13   |
|           | § 2. Bedrijfsgroottestructuur                               | 14   |
|           | § 3. Wijzigingen in het aantal geregistreerden<br>1959-1964 | 18   |
|           | § 4. Verkaveling  | 19   |
|           | § 5. Eigendom en pacht                                      | 20   |
|           | § 6. Utiliteitsvoorzieningen                                | 20   |
|           | § 7. Bedrijfsgebouwen                                       | 20   |
| HOOFDSTUK | III DE LANDBOUWBEDRIJVEN                                    | 21   |
|           | § 1. Bedrijfstype en grondgebruik                           | 21   |
|           | § 2. Bouwland- en graslandgebruik                           | 22   |
|           | § 3. Tuinbouw   | 22   |
|           | § 4. Rundveehouderij  | 22   |
|           | § 5. Varkens en kippen                                      | 23   |
|           | § 6. Mechanisatie en arbeid                                 | 24   |
|           | § 7. Bedrijfsuitkomsten                                     | 25   |
| HOOFDSTUK | IV ENKELE AGRARISCH-SOCIALE ASPECTEN                        | 27   |
|           | § 1. Leeftijd van de grondgebruikers                        | 27   |
|           | § 2. Bedrijfsopvolging                                      | 28   |

## HOOFDSTUK I

### ASPECTEN VAN DE SOCIAAL-ECONOMISCHE STRUCTUUR

Van de vier gemeenten waarin het ruilverkavelingsgebied is gelegen, hebben Leende en Maarheeze een meer agrarisch karakter, in Budel en Heeze vormt de industrie de belangrijkste werkgelegenheid. Door de recente vestiging van een tweetal industriële bedrijven in Maarheeze zal ook deze gemeente spoedig meer industrieel georiënteerd worden.

De ligging nabij de grote industrie centra Eindhoven en Geldrop zal nog vele veranderingen in de sociaal-economische structuur van de gemeenten Leende en Maarheeze tot gevolg hebben. Dit zal zich in mindere mate voordoen in Heeze en Budel, waar de bevolking in de loop der jaren met de industrie is vertrouwd geraakt. De toenemende verstedelijking van het platteland zal echter ook in deze plaatsen niet onopgemerkt blijven.

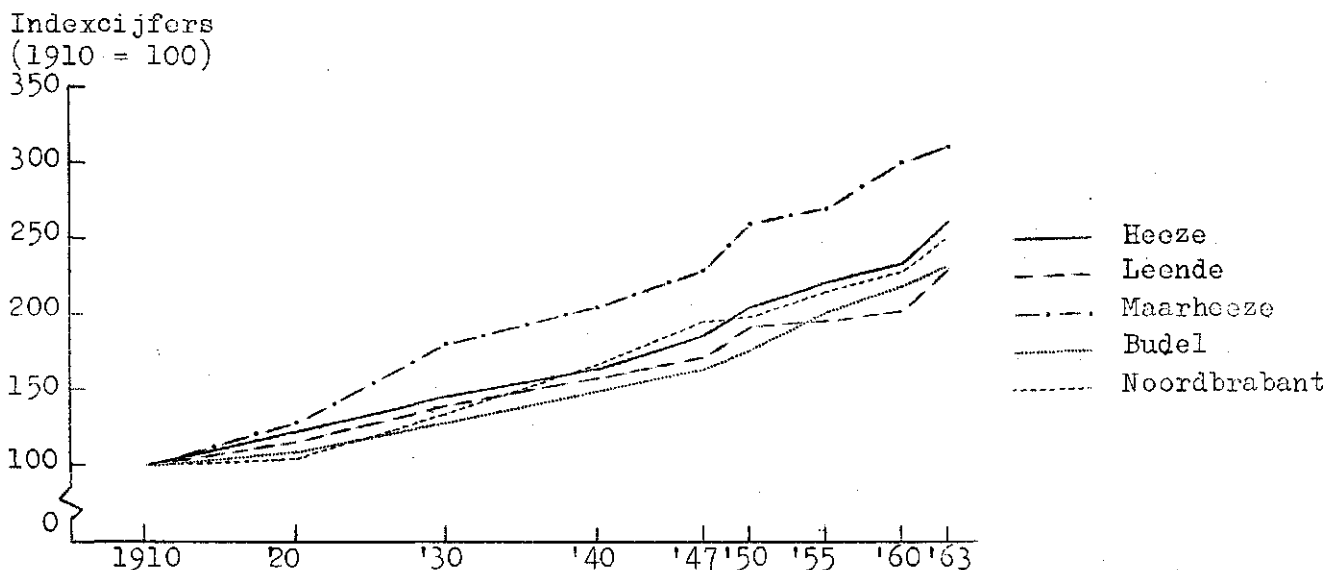
#### § 1. Bevolking (bijlagen 1 en 2)

In alle vier de gemeenten is het inwonertal sinds 1910 meer gestegen dan het landelijke gemiddelde. Het aantal inwoners van Maarheeze en Heeze steeg tevens sneller dan het gemiddelde van de provincie. In Maarheeze is de bevolking sinds 1910 meer dan verdrievoudigd. Deze snelle stijging is niet veroorzaakt door de annexatie van de vroegere gemeenten Soerendonk, Sterksel en Gastel in 1925, de cijfers over 1910 en 1920 in bijlage 1 zijn hiervoor gecorrigeerd.

Het groeitempo van Heeze en Leende is vooral de laatste jaren aanzienlijk hoger dan dat van de provincie, als gevolg van de snelle uitbreiding der industriële centra Eindhoven en Geldrop, waardoor een aantal in deze industriegebieden werkzame personen zich vestigden in deze randgemeenten.

Grafiek 1

#### ONTWIKKELING VAN HET AANTAL INWONERS



De ontwikkeling van het aantal inwoners wordt bepaald door het geboortenoverschot (geboorten minus sterften) enerzijds en het migratiesaldo (vestiging minus vertrek) anderzijds.

De natuurlijke aanwas (geboortenoverschot) was relatief het grootst in Maarheeze, waar de bevolking in ruim 50 jaar alleen daardoor bijna verdrievoudigde. De overige gemeenten ontlieden elkaar niet veel wat betreft de natuurlijke aanwas, waarbij het echter opmerkelijk is dat de meest agrarisch getinte gemeente Leende de geringste natuurlijke aanwas kende. Tot 1962 valt in geen der vier gemeenten een vertraging in de natuurlijke aanwas te constateren.

De migratie heeft in de vier gemeenten een nogal verschillend verloop. De gemeente Budel vertoont reeds sinds 1915 een vertrekoverschot dat na 1955 geleidelijk daalde, doch in 1962 weer sterk is gestegen. Heeze heeft vele jaren enig vertrekoverschot gekend, van 1955 af overtreft de vestiging het vertrek echter weer. In Maarheeze heeft zich alleen in het begin der jaren vijftig een vertrekoverschot van flinke omvang voorgedaan - vanaf 1960 is er echter van een flink vestigingsoverschot sprake. Leende had in de periode 1930-1960 een relatief belangrijk vertrekoverschot, hetgeen nadien in een hoog vestigingsoverschot is veranderd.

## § 2. B e r o e p s b e v o l k i n g ( b i j l a g e n 3 t/m 5)

De ontwikkeling van het aantal mannelijke beroepspersonen in de periode 1947-1960 is in drie van de vier gemeenten ver ten achter gebleven bij die van de totale bevolking. Dit deed zich vooral sterk voor in Maarheeze en Leende en in iets mindere mate in Budel. Het is een gevolg van het hoge geboortenoverschot (vooral in Maarheeze) en het grote vertrekoverschot (vooral in Leende en Budel). Dit brengt een verjonging van de bevolking mee. Het aantal mannelijke beroepspersonen in verhouding tot de totale bevolking is in deze drie gemeenten dan ook gedaald, in Leende en Budel met 2%, in Maarheeze zelfs met 4%. De gemeente Heeze vertoont de meest gelijkmatige ontwikkeling zoals uit tabel 1 blijkt.

Tabel 1

LEEFTIJDOPBOUW VAN DE MANNELIJKE BEROEPSBEVOLKING

| Gemeente  | Totaal-aantal | Perc. in de leeftijdsklasse van _____ jr. |       |       |       |       |      | Perc. < 40 jr. |    |
|-----------|---------------|---|-------|-------|-------|-------|------|----------------|----|
|           |               | < 20                                      | 20/24 | 25/39 | 40/49 | 50/64 | ≥ 65 |                |    |
| Heeze     | 1947          | 1174                                      | 15    | 15    | 34    | 17    | 15   | 4              | 64 |
|           | 1960          | 1515                                      | 13    | 15    | 36    | 16    | 19   | 1              | 64 |
| Leende    | 1947          | 759                                       | 18    | 15    | 33    | 14    | 14   | 6              | 66 |
|           | 1960          | 794                                       | 10    | 15    | 38    | 16    | 18   | 3              | 63 |
| Maarheeze | 1947          | 1130                                      | 15    | 15    | 35    | 15    | 14   | 6              | 65 |
|           | 1960          | 1188                                      | 11    | 13    | 37    | 19    | 18   | 2              | 61 |
| Budel     | 1947          | 1883                                      | 14    | 17    | 35    | 16    | 14   | 4              | 67 |
|           | 1960          | 2311                                      | 12    | 14    | 38    | 18    | 16   | 2              | 64 |

Bron: C.B.S., Volks- en beroepstelling 1947,  
Algemene volkstelling 1960.

De leeftijdsopbouw van de mannelijke beroepsbevolking blijkt zich enigszins te wijzigen, het percentage werkers jonger dan 25 jaar is gedaald, terwijl dat van 25 jaar en ouder is gestegen. Een veroudering van de beroepsbevolking dus, die zich uit het vetrekoverschot laat verklaren. Het is nl. voor de hand liggend dat de jongere mensen eerder geneigd zijn terwille van het werk hun woonplaats te verlaten. Het gebrek aan werkgelegenheid, dat als oorzaak van deze trek naar elders kan worden aangevoerd, is echter niet zo erg groot blijkens de berekening in tabel 2.

Tabel 2

WERKGELEGENHEID IN % VAN DE MANNELIJKE BEROEPSBEVOLKING IN 1960 1)

| Gemeente  | Landbouw | Nijverheid | Bouwnijverheid | Overige<br>bedrijfstakken | Totaal |
|-----------|----------|------------|----------------|---------------------------|--------|
| Heeze     | 97       | 66         | 82             | 79                        | 75     |
| Leende    | 102      | 34         | 84             | 67                        | 69     |
| Maarheeze | 100      | 73         | 93             | 90                        | 88     |
| Budel     | 99       | 81         | 79             | 106                       | 88     |

1) Berekend als volgt: totale mannelijke beroepsbevolking plus de werkforenzen, minus woonforenzen. Gegevens over de niet dagelijks heen en weer reizende forenzen alsmede gegevens over de nog openstaande arbeidsplaatsen ontbreken.

Bovenstaande benadering is niet geheel correct, omdat alleen gegevens over de dagforenzen beschikbaar waren. Verder zal, bedrijfseconomisch gezien, de agrarische werkgelegenheid vermoedelijk lang niet zo groot zijn als het aantal personen dat in deze bedrijfstak werkzaam is. Dit zal vóór 1960 nog veel duidelijker het geval geweest zijn. In de beroepenstructuur zijn dan ook sinds 1947 belangrijke veranderingen opgetreden. Het percentage agrariërs is met bijna de helft verminderd, in Budel zelfs met meer dan de helft.

Tabel 3

MANNELIJKE BEROEPSBEVOLKING

| Gemeente  | Totaal-<br>aantal | Percentage werkzaam in |                 |                      |             |    |
|-----------|-------------------|------------------------|-----------------|----------------------|-------------|----|
|           |                   | land-<br>bouw 1)       | nijver-<br>heid | handel<br>en verkeer | overigen 2) |    |
| Heeze     | 1947              | 1174                   | 29              | 50                   | 12          | 9  |
|           | 1960              | 1515                   | 15              | 61                   | 13          | 11 |
| Leende    | 1947              | 759                    | 51              | 30                   | 9           | 10 |
|           | 1960              | 794                    | 31              | 44                   | 13          | 12 |
| Maarheeze | 1947              | 1130                   | 53              | 28                   | 8           | 11 |
|           | 1960              | 1188                   | 33              | 45                   | 9           | 13 |
| Budel     | 1947              | 1883                   | 27              | 54                   | 9           | 10 |
|           | 1960              | 2311                   | 12              | 69                   | 8           | 11 |

1) Inclusief bosbouw en ontginning.

2) Inclusief de dienstplichtigen in 1960.

Bron: C.B.S. Volks- en beroepstelling 1947,

1618 Algemene volkstelling 1960.

Het aandeel van de industrie is in alle gemeenten belangrijk gestegen, het meest in Maarheeze, nl. met 17%.

De vermindering van het aantal agrarische beroepspersonen is vooral ontstaan door de sterke daling van het aantal meewerkende boerenzoons met ongeveer 5% per jaar sinds 1947.

Tabel 4

MANNELIJKE AGRARISCHE BEROEPSBEVOLKING

| Gemeente  |                         | Aantal personen in: |      |      | Index (1947=100) |      |
|-----------|-------------------------|---------------------|------|------|------------------|------|
|           |                         | 1947                | 1956 | 1960 | 1956             | 1960 |
| Heeze     | Zelfstandigen           | 166                 | 162  | 144  | 98               | 87   |
|           | Meewerkende gezinsleden | 98                  | 64   | 33   | 65               | 34   |
|           | Arbeiders               | 39                  | 21   | 30   | 54               | 77   |
| Leende    | Zelfstandigen           | 163                 | 172  | 163  | 106              | 100  |
|           | Meewerkende gezinsleden | 148                 | 97   | 60   | 66               | 41   |
|           | Arbeiders               | 36                  | 20   | 14   | 56               | 39   |
| Maarheeze | Zelfstandigen           | 285                 | 271  | 249  | 95               | 87   |
|           | Meewerkende gezinsleden | 213                 | 124  | 85   | 58               | 40   |
|           | Arbeiders               | 60                  | 47   | 31   | 78               | 52   |
| Budel     | Zelfstandigen           | 249                 | 232  | 213  | 93               | 86   |
|           | Meewerkende gezinsleden | 165                 | 90   | 60   | 55               | 36   |
|           | Arbeiders               | 30                  | 19   | 15   | 63               | 50   |

Bron: C.B.S. Volks- en beroepstelling 1947,  
Woningtelling 1956,  
Algemene volkstelling 1960.

Het relatief reeds kleine aantal landarbeiders is in deze periode tot ongeveer de helft teruggelopen. Mechanisatie en het gebruik maken van de diensten van loonwerkers veroorzaken een steeds verminderende behoefte aan landarbeiders. Het aantal zelfstandigen (= bedrijven) is van 1947 tot 1960 met ongeveer één procent per jaar verminderd, behalve in Leende waar het gelijk gebleven is ten opzichte van 1947. Sinds 1956 valt echter ook in deze gemeente een vermindering van het aantal bedrijven waar te nemen. In het volgende hoofdstuk wordt ingegaan op enkele andere gegevens voor de periode na 1960.

§ 3. Forensisme (bijlagen 6, 7 en 8)

Uit de toeneming van de totale mannelijke beroepsbevolking enerzijds en de afneming van de in de landbouw werkende bevolking anderzijds, volgt dat het aantal niet-agrarische beroepspersonen sterk is gestegen. De toeneming van de niet-agrarische werkgelegenheid hield hiermede geen gelijke tred, zodat het forenzenverkeer sterk in omvang toenam sedert 1947.

Tabel 5

HET FORENZENVERKEER ONDER DE MANNELIJKE BEROEPSBEVOLKING

| Gemeente  | In een andere gemeente werkzaam en: 1) |      |                                     |      | Werkzaam in de woongemeente |      |
|-----------|--|------|-------------------------------------|------|-----------------------------|------|
|           | dagelijks heen en weer reizend         |      | niet dagelijks heen en weer reizend |      | 1947                        | 1960 |
|           | 1947                                   | 1960 | 1947                                | 1960 |                             |      |
| Heeze     | 23                                     | 39   | 2                                   | 8    | 75                          | 53   |
| Leende    | 20                                     | 37   | 2                                   | 8    | 78                          | 55   |
| Maarheeze | 18                                     | 27   | 1                                   | 8    | 81                          | 65   |
| Budel     | 17                                     | 26   | 1                                   | 5    | 82                          | 69   |

1) Mannen, in % van de mannelijke beroepsbevolking.

Bron: C.B.S. Volks- en beroepstelling 1947,  
Algemene volkstelling 1960.

De meeste forenzen reizen dagelijks heen en weer naar hun werkgemeente; het aantal niet dagelijks heen en weer reizende mannen is echter sedert 1947 zowel absoluut als relatief aanmerkelijk toegenomen.

Naast een omvangrijke uitgaande pendel is ook de inkomende pendel niet zonder belang zoals uit tabel 6 blijkt.

Tabel 6

DAGFORENZEN

| Gemeente  | Aantal dagelijks heen en weer reizende mannen |                   |                                  |              |                  |                      |
|-----------|---|-------------------|----------------------------------|--------------|------------------|----------------------|
|           | totaal  |                   | aantal werkforenzen werkzaam in: |              |                  |                      |
|           | woon- 1) forenzen                             | werk- 2) forenzen | land- bouw                       | nijver- heid | bouwnijver- heid | ov. bedrijfs- takken |
| Heeze     | 591   | 229               | 5                                | 172          | 29               | 23                   |
| Leende    | 294   | 54                | 10                               | 20           | 10               | 14                   |
| Maarheeze | 320   | 177               | 8                                | 110          | 33               | 26                   |
| Budel     | 601   | 321               | 1                                | 215          | 18               | 87                   |

1) Wonend in de desbetreffende gemeente, elders werkend.

2) Werkend in de desbetreffende gemeente, elders wonend.

Bron: C.B.S. Algemene volkstelling 1960.

Het aantal werkforenzen bedraagt bijna de helft van het aantal woonforenzen. Het dagelijks heen en weer reizen is dus voor een groot aantal forenzen niet een rechtstreeks gevolg van een gebrek aan werkgelegenheid in de eigen gemeente; andere factoren spelen blijkbaar ook een rol.



HOOFDSTUK II

ASPECTEN VAN DE AGRARISCH-ECONOMISCHE STRUCTUUR

§ 1. Hoofd- en nevenberoepen van de geregistreerden (bijlagen 9 t/m 13)

Als basis voor het statistisch materiaal zijn gebruikt de landbouwtellingformulieren van mei 1964 van alle in de ruilverkavelingsgebieden wonende geregistreerden. Onder geregistreerden worden in dit verslag verstaan degenen die ook telplichtig zijn. Derhalve blijven de niet-telplichtigen, dat zijn de nog geregistreerden die vanwege te geringe grondoppervlakte en/of veestapel buiten de registratienormen vielen, buiten beschouwing.

In mei 1964 woonden er 360 geregistreerden in het blok Strijper Aa en 532 in het blok Budel. Degenen die woonachtig zijn in één van de enclaves zijn hierbij inbegrepen. Niet alle geregistreerden waren boer of tuinder van beroep, vele oefenen de landbouw uit als nevenberoep of als vrijetijdsbesteding. Met behulp van plaatselijke deskundigen zijn de geregistreerden ingedeeld in beroepsgroepen, waarbij de tijd besteed aan het agrarische bedrijf als maatstaf gold. Deze beroepsgroepen zijn:

- A. uitsluitend landbouwer;
- B. landbouwers met een nevenberoep dat minder dan de helft van de arbeidstijd vergt;
- C. niet-agrariërs met enig grondgebruik. In deze groep wordt minder dan de helft van de tijd aan het eigen landbouwbedrijf besteed;
- D. rustende boeren/tuinders, rentenierende niet-agrariërs en mensen zonder beroep, die nog enig grondgebruik of vee hebben.

Voorts zijn enkele geregistreerden ondergebracht in een groep "speciale bedrijven", omdat op deze bedrijven de bedrijfsvoering afwijkt van het in de streek gangbare patroon. Het betreft voornamelijk gespecialiseerde tuinders, pluimvee- en/of varkenshouders. In tabel 7 wordt een overzicht gegeven van de indeling in beroepsgroepen en bedrijfsgrootteklassen.

Tabel 7

GEREGISTREERDEN NAAR BEROEPSGROEP

|                      |                  | Aantal geregistreerden |                      |    |     |     |    | spec. bedr. |
|----------------------|------------------|------------------------|----------------------|----|-----|-----|----|-------------|
|                      |                  | totaal                 | in de beroepsgroepen |    |     |     |    |             |
|                      |                  |                        | A                    | B  | A+B | C   | D  |             |
|                      | zonder cult. gr. | 16                     | -                    | -  | -   | 9   | 5  | 2           |
|                      | < 1              | 32                     | -                    | -  | -   | 19  | 10 | 3           |
| Strijper             | 1 - 5            | 78                     | 6                    | 3  | 9   | 28  | 21 | 20          |
| Aa                   | 5 - 10           | 126                    | 98                   | 7  | 105 | 13  | 2  | 6           |
|                      | 10 - 15          | 69                     | 64                   | 5  | 69  | -   | -  | -           |
|                      | ≥ 15             | 39                     | 30                   | 5  | 35  | 1   | -  | 3           |
| Alle geregistreerden |                  | 360                    | 198                  | 20 | 218 | 70  | 38 | 34          |
|                      | zonder cult. gr. | 15                     | -                    | -  | -   | 8   | 6  | 1           |
|                      | < 1              | 62                     | -                    | -  | -   | 48  | 12 | 2           |
| Budel                | 1 - 5            | 151                    | 10                   | 5  | 15  | 86  | 45 | 5           |
|                      | 5 - 10           | 165                    | 119                  | 19 | 138 | 21  | 3  | 3           |
|                      | 10 - 15          | 110                    | 93                   | 10 | 103 | 6   | 1  | -           |
|                      | ≥ 15             | 29                     | 25                   | 3  | 28  | -   | -  | 1           |
| Alle geregistreerden |                  | 532                    | 247                  | 37 | 284 | 169 | 67 | 12          |
| 1618                 |                  |                        |                      |    |     |     |    |             |

Van alle geregistreeerden in de beide blokken heeft 14% geen - of minder dan één hectare cultuurgrond. Zeer hoog is het aantal bedrijven in de C- en D-groep. Vooral in het gebied Budel waar 44½% van de bedrijven wordt geëxploiteerd door niet-agrariërs.

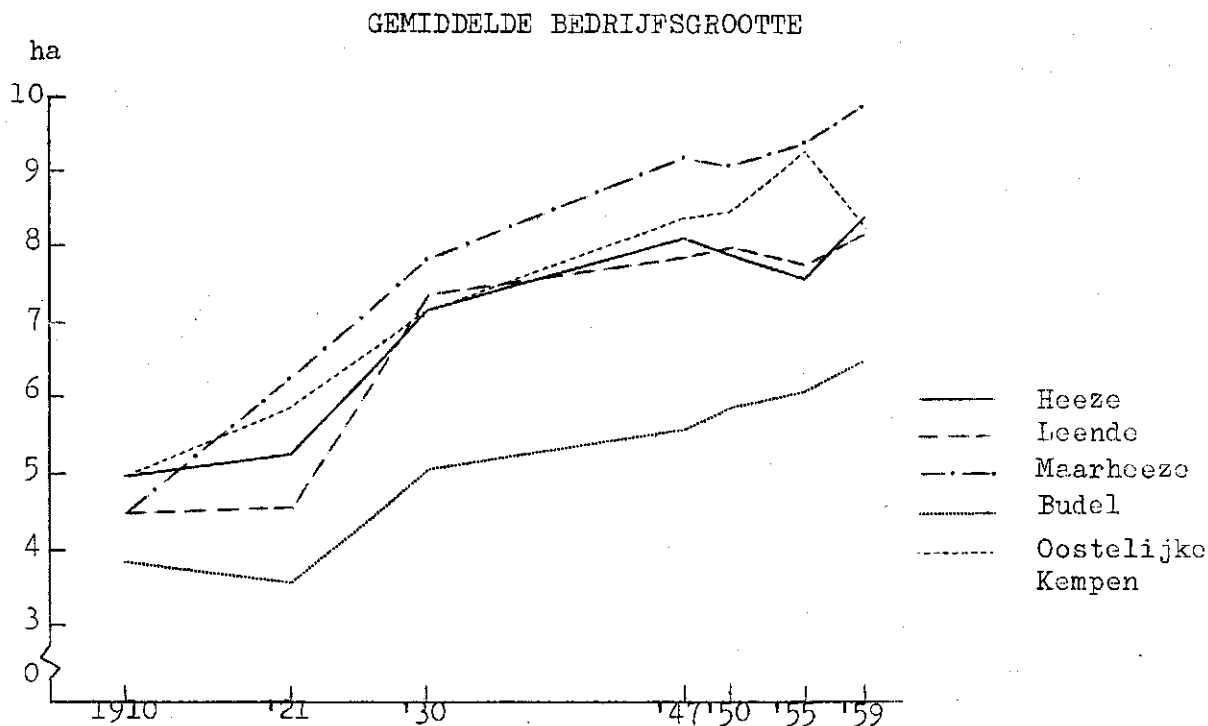
Aangezien het nevenberoep van de B-grondgebruikers meestal vrij nauw verwant is aan de landbouw, terwijl daarnaast het landbouwbedrijf de hoofdbron van het inkomen vormt, zijn in het vervolg van dit verslag de A- en B-grondgebruikers bij elkaar gevoegd en met de term "landbouwers" aangeduid. In de beide blokken is resp. 61% en 53% van de geregistreeerden landbouwer. Hoe deze verhoudingen in de onderscheiden deelgebieden liggen is weergegeven in de bijlagen 10a en 10b, Sterksel en Soerendonk zijn met resp. 72 en 63% van de geregistreeerden als landbouwer de meest zuivere agrarische gebieden gebleven.

De C-geregistreeerden zijn voornamelijk in loondienst werkzaam (77%), het merendeel in industrie en bouwvak. Daarnaast is het aantal zelfstandigen, zoals winkeliers e.d., eveneens van belang. Driekwart van de D-geregistreeerden was voorheen landbouwer, de rest is vroeger voornamelijk in loondienst werkzaam geweest. De speciale bedrijven omvatten voornamelijk bedrijven van tuinders; een vierde deel bestaat uit gespecialiseerde varkens- of kippenbedrijven. Onder de groep speciale bedrijven is ook een zestal instellingen en verenigingen gerangschikt.

## § 2. Bedrijfs grootte structuur (bijlage 14)

Voor een inzicht van de ontwikkeling van het aantal bedrijven en de oppervlakte cultuurgrond gedurende de laatste halve eeuw kan alleen gebruik gemaakt worden van gegevens voor de gemeenten als geheel. Voor het ruilverkavelingsgebied als zodanig zijn gegevens voorhanden omtrent de veranderingen welke zich sinds 1959 in aantal en grootte der bedrijven, alsmede in de beroepsgroepen onderling hebben voorgedaan.

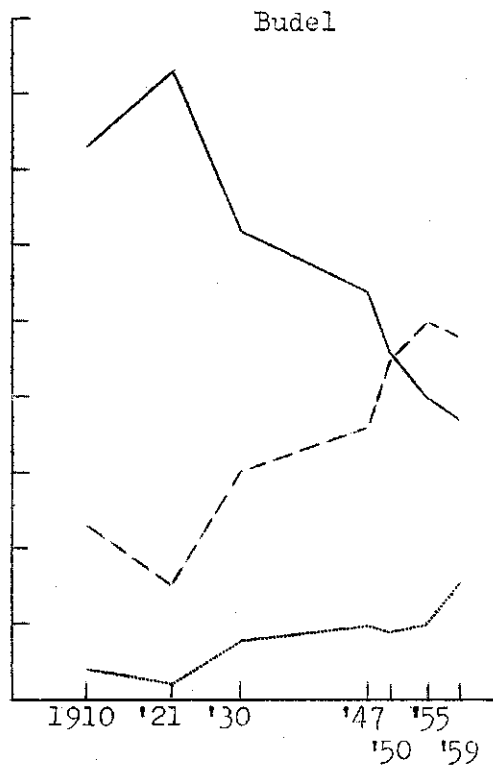
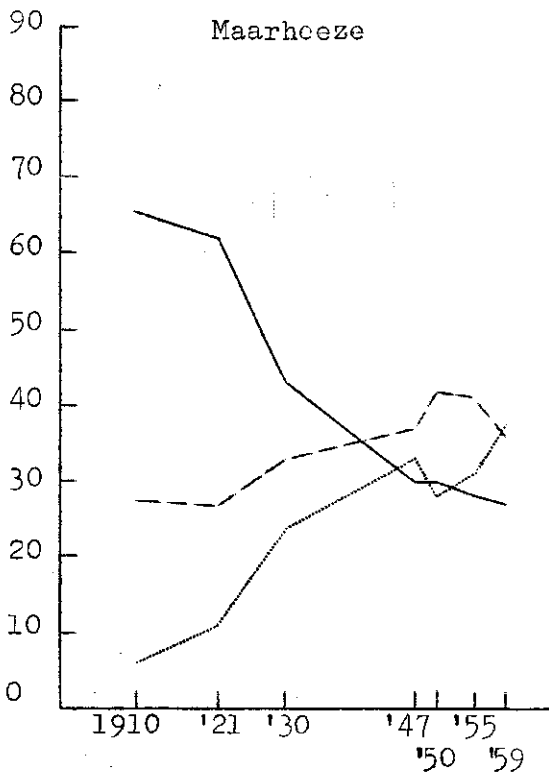
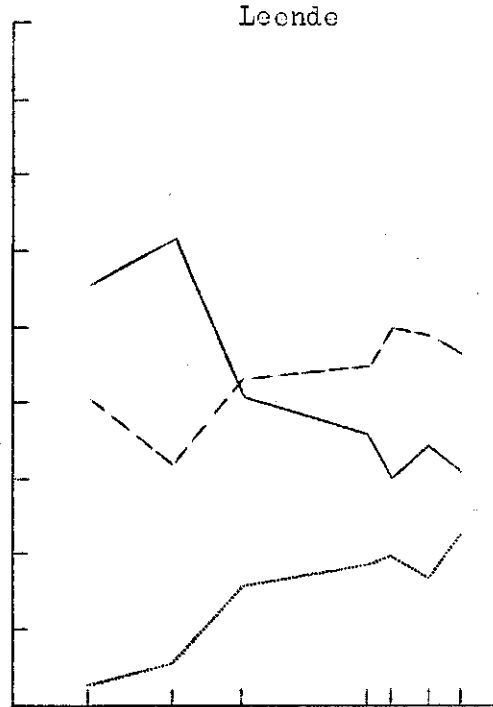
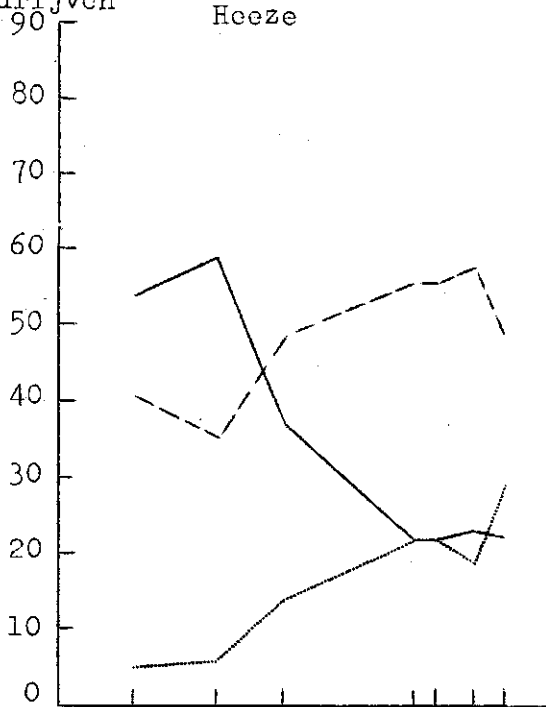
Grafiek 2



Grafiek 3

ONTWIKKELING VAN DE BEDRIJFSGROOTTESTRUCTUUR  
PERC. BEDRIJVEN PER GROOTTEKLASSE

Percentage  
bedrijven



— 1 - 5 ha  
- - - 5 - 10 ha  
... ≥ 10 ha

De aanzienlijke wijzigingen in de gemiddelde bedrijfsgrootte in de loop der jaren waren enerzijds een gevolg van veranderingen in het aantal bedrijven en anderzijds in de toeneming van de oppervlakte cultuurgrond ten gevolge van ontginningen. Deze ontwikkeling heeft zich in de vier gemeenten niet geheel op analoge wijze voltrokken, de voornaamste feiten zullen in het kort per gemeente worden weergegeven:

- Heeze Een daling van het aantal bedrijven tussen 1910 en 1920 met 13% en nadien tot 1959 nog eens met 10%. De oppervlakte cultuurgrond neemt tussen 1920 en 1930 met 42% toe. Sinds 1947 neemt dit weer af en in 1959 is het areaal cultuurgrond weer gelijk aan dat van 1920.
- Leende Het aantal bedrijven daalt enigszins tot 1930 en stijgt daarna weer evenveel tot 1955. Tussen 1920 en 1947 heeft een geleidelijke uitbreiding van de oppervlakte cultuurgrond plaats t.o.v. 1920 met 72%.
- Maarheeze Het aantal bedrijven neemt tussen 1920 en 1950 geleidelijk toe met 35% t.o.v. 1920. Tussen 1910 en 1920 is in Sterksel een complex woeste grond van ongeveer 2000 ha ontgonnen. Na 1920 zijn hierop een aantal bedrijven gesticht, zodat het aantal bedrijven tussen 1920 en 1930 met een vierde toenam. Na 1920 neemt de cultuurgrond wederom sterk af ten gevolge van herbebossing. Na 1930 neemt de ontginning in de overige delen van de gemeente snel toe tot 1947. De bedrijven zijn hier gemiddeld met  $5\frac{1}{2}$  ha vergroot.
- Budel Ook hier een spectaculaire uitbreiding van de oppervlakte cultuurgrond tot 1930 (88%). Tot 1920 echter stijgt ook het aantal bedrijven zeer snel (met 43%). Na 1947 daalt dit aantal echter weer sterk.

Na de beschouwing over de historische ontwikkeling moet ook de huidige structuur van de bedrijfsgrootte in de onderscheiden gebieden worden bezien.

Tabel 8

BEDRIJFSGROOTTESTRUCTUUR

|       |                    | Percentage bedrijven in de grootteklasse |         |          |         |
|-------|--------------------|--|---------|----------|---------|
|       |                    | 1 - 5 ha                                 | 5-10 ha | 10-15 ha | ≥ 15 ha |
| A + B | Maarheeze          | 3  | 42      | 49       | 6       |
|       | Soerendonk         | 4  | 38      | 43       | 15      |
|       | Broekkant          | 4  | 66      | 23       | 7       |
|       | Budel              | 5  | 57      | 34       | 4       |
|       | Schoot             | 13                                       | 35      | 35       | 17      |
|       | R.v.k. Budel       | 5  | 49      | 36       | 10      |
| A + B | Heeze              | 4  | 53      | 30       | 13      |
|       | Leende             | 6  | 49      | 33       | 12      |
|       | Sterksel           | -  | 38      | 31       | 31      |
|       | R.v.k. Strijper Aa | 4  | 48      | 32       | 16      |

Bron: C.B.S. 1964.

In beide gebieden is ruim de helft van de landbouwbedrijven kleiner dan 10 ha. Vooral in het deelgebied Broekkant is het aantal kleine bedrijven relatief zeer hoog (70%), evenals in Budel, Heeze en Leende met resp. 62%, 57% en 55%.

In het ontginningsgebied Sterksel is bijna een derde van de bedrijven groter dan 15 ha. Gemiddeld zijn de bedrijven in dit gebied dan ook 3 ha groter dan het gemiddelde voor beide blokken.

De gemiddelde bedrijfsgrootte in de deelgebieden laat enige verschillen zien. In Sterksel, Soerendonk en Heeze zijn de bedrijven gemiddeld het grootst, in Budel en Broekkant het kleinst. Het verschil tussen Budel en Sterksel belooft zelfs  $4\frac{1}{2}$  ha.

Tabel 9

GEMIDDELDE BEDRIJFSGROOTTE

|                       | Aantal<br>bedrijven<br>≥ 1 ha | Oppervlakte<br>cultuur-<br>grond<br>≥ 1 ha | Gemiddelde<br>bedrijfs-<br>grootte<br>in ha | Aantal bedrijven<br>van 1-10 ha per<br>1000 ha cultuur-<br>grond |
|-----------------------|-------------------------------|--|---|--|
| A + B Heeze           | 68                            | 768  | 11,29                                       | 51   |
| Leende                | 108                           | 1112                                       | 10,30                                       | 53   |
| Sterksel              | 42                            | 575  | 13,69                                       | 28   |
| R.v.k.<br>Strijper Aa | 218                           | 2455                                       | 11,26                                       | 46   |
| C                     | 42                            | 182  | 4,33  |  |
| D                     | 23                            | 68   | 2,96  |  |
| Spec. bedrijven       | 29                            | 220  | 7,60  |  |
| A + B Maarheeze       | 33                            | 336  | 10,18                                       | 45   |
| Soerendonk            | 97                            | 1113                                       | 11,47                                       | 37   |
| Broekkant             | 67                            | 626  | 9,34  | 75   |
| Budel                 | 56                            | 516  | 9,21  | 68   |
| Schoot                | 31                            | 326  | 10,52                                       | 46   |
| R.v.k. Budel          | 284                           | 2917                                       | 10,27                                       | 52   |
| C                     | 113                           | 404  | 3,58  |  |
| D                     | 49                            | 130  | 2,65  |  |
| Spec. bedrijven       | 9                             | 69   | 7,67  |  |

Bron: C.B.S. 1964.

Het aantal bedrijven van 1-10 ha per 1000 ha cultuurgrond is een samenvattend kengetal voor de bedrijfsgroottestructuur. In de gebieden Broekkant en Budel is dit aantal zeer hoog.

In het gebied Strijper Aa behoort 21% van de grondgebruikers ≥ 1 ha tot de C- en D-groep; zij hebben echter slechts  $8\frac{1}{2}$ % van de cultuurgrond in gebruik. Voor het gebied Budel zijn deze percentages veel hoger, nl. 36 en 15.

De groep speciale bedrijven is alleen in het gebied van de Strijper Aa van enige betekenis en omvat 9% van de bedrijven ≥ 1 ha en  $7\frac{1}{2}$ % van de cultuurgrond.

§ 3. Wijzigingen in het aantal geregistreerden 1959 - 1964 (bijlagen 15 t/m 20)

Over de historische ontwikkeling van het aantal grondgebruikers met 1 ha of meer cultuurgrond kan alleen een beeld worden gegeven van de gehele gemeenten en slechts tot 1959. Voor de beide ruilverkavelingsgebieden als zodanig zijn de aantalsveranderingen onderzocht die zich hebben voorgedaan in de periode 1959-1964 en wel over alle geregistreerden, inclusief de in één der enclaves wonenden. Behalve over veranderingen in aantal en grootte der bedrijven zijn ook gegevens beschikbaar over verschuivingen tussen de beroepsgroepen alsmede omtrent overdracht, ontbinding en stichting van bedrijven in genoemd tijdvak.

Tabel 10

GEREGISTREERDEN 1959 - 1964

|                 | Strijper Aa            |      |                     | Budel                  |      |                     |
|-----------------|------------------------|------|---------------------|------------------------|------|---------------------|
|                 | aantal geregistreerden |      | index<br>(1959=100) | aantal geregistreerden |      | index<br>(1959=100) |
|                 | 1959                   | 1964 |                     | 1959                   | 1964 |                     |
| Landbouwers     | 258                    | 218  | 84                  | 344                    | 284  | 83                  |
| C-groep         | 89                     | 70   | 79                  | 217                    | 169  | 78                  |
| D-groep         | 35                     | 38   | 109                 | 73                     | 67   | 92                  |
| Spec. groep     | 25                     | 34   | 136                 | 14                     | 12   | 86                  |
| Alle geregistr. | 407                    | 360  | 88                  | 648                    | 532  | 82                  |

Het totaalaantal geregistreerden is evenals het aantal landbouwers met ongeveer 3% per jaar verminderd. Een relatief sterkere daling had plaats in de groep C (ruim 4%).

De vermindering van het aantal landbouwbedrijven is voornamelijk veroorzaakt door de overgang van bedrijfshoofden naar een andere beroepsgroep, veranderingen van hoofdberoep dus, d.w.z. overgang naar groep C of D. Deze groepen fungeren dus als tussenstation in een proces van geleidelijke "afbraak" van landbouwbedrijven. In het blok Budel werden 10 bedrijven meer opgeheven dan er nieuw ontstaan zijn in de beroepsgroepen A en B. In het blok Strijper Aa zijn er evenveel landbouwbedrijven nieuw ontstaan als er opgeheven zijn. De vermindering van het aantal A- en B-bedrijven heeft geleid tot een oppervlaktevergroting van de bestaande bedrijven in deze groep. In beide blokken nam de gemiddelde oppervlakte der landbouwbedrijven toe met bijna  $1\frac{1}{2}$  ha tussen 1959 en 1964. Voorts traden er grote verschuivingen op in de grootteklassen. De groep bedrijven kleiner dan 10 ha verminderde sinds 1959 met 35%, terwijl het aantal bedrijven van 10-15 ha met 21% toenam. De hier geschetste ontwikkeling van de bedrijfsgruottestructuur sinds 1959 deed zich in de ruilverkaveling Budel in sterkere mate voor dan in het blok Strijper Aa.

Naast verschuivingen in de beroepsgroepen en grootteklassen zijn diverse personen uit de registratie verdwenen of er nieuw in opgenomen.

Door deze oorzaken verminderde vooral de C-groep in de ruilverkaveling Budel met een groot aantal personen. Het overgrote deel van de mutaties (d.w.z. verdwijnen, nieuw ontstaan) had plaats in de kleinste grootte- klassen (< 1 ha of bedrijven zonder cultuurgrond). Als reden van ver- dwijnen was meestal administratieve opheffing de oorzaak (niet meer geregistreerd of telplichtig), daarnaast speelde ook overlijden, ouder- dom of verhuizing een rol. De vrijgekomen cultuurgrond is voornamelijk bij bestaande landbouwbedrijven gevoegd of nog in gebruik bij personen die niet (meer) aan de normen voor telplicht voldoen. Slechts 6% ervan ging naar gemeentelijke uitbreidingsplannen.

De meeste nieuw geregistreerde bedrijven ontstonden door vestiging op los land en op van het ouderlijke bedrijf afgesplitste gronden. Ver- der betrof het een aantal C-bedrijven welke geregistreerd werden voor het houden van vee.

Wijziging in de bedrijfsleiding, d.w.z. overdracht van bedrijven op de jongere generatie had sedert 1959 op  $11\frac{1}{2}\%$  van de A- en B-bedrijven plaats. De belangrijkste redenen van abdicatie waren ouderdom of over- lijden van het vorige bedrijfshoofd, waarna het bedrijf dan doorgaans door een zoon wordt voortgezet. Ook overdracht aan andere familieleden en vreemden kwam voor. De overdrachten in de A- en B-groep hadden voor het merendeel betrekking op bedrijven van 5 tot 15 ha. In de groepen C en D waren het vrijwel uitsluitend bedrijven kleiner dan 5 ha.

Niet alleen door ontbinding van bestaande bedrijven of het stich- ten van nieuwe verwisselt er cultuurgrond van gebruiker, doch ook door het normale grondverkeer. Gegevens hierover werden verkregen uit de aan- tekeningen op het formulier van de landbouwtelling 1964; deze hebben be- trekking op het grondverkeer dat tussen twee teldata (mei 1963 - mei 1964) heeft plaatsgehad. In dit korte tijdsbestek is bijna 8% van de cultuur- grond van gebruiker gewisseld, waarvan  $\frac{1}{4}$  door bedrijfsoverdrachten. Het grondverkeer had hoofdzakelijk plaats op bedrijven van 5 tot 15 ha, waar- van de bedrijven van 10-15 ha per saldo het meest zijn vergroot. Bij de bedrijven uit de groep D werden vrijwel uitsluitend verkleiningen gecon- stateerd, terwijl in de groep C de gemiddelde oppervlakte der verkleining het dubbele was van die der vergroting. Oppervlakteverschillen op een bedrijf kunnen het saldo zijn van vergrotingen en verkleiningen, reden waarom genoemde cijfers over het grondverkeer eerder als een minimum dan als een maximum kunnen worden beschouwd.

#### § 4. V e r k a v e l i n g ( b i j l a g e 21)

Omtrent de verkaveling zijn gegevens per bedrijf van de landbouw- telling 1959 gebruikt. Behalve in het deelgebied Sterksel - dat zeer gunstig is verkaveld - laat de verkavelingstoestand in het gehele ge- bied zeer veel te wensen over. De landbouwers hebben gemiddeld per be- drijf 9 kavels, welke dooreengenomen 1 ha groot zijn. Over het algemeen neemt naarmate de bedrijven groter zijn zowel het aantal als de opper- vlakte der kavels toe. Ruim de helft van de landbouwbedrijven heeft 9 kavels of meer, 6% heeft alle grond bij elkaar liggen.

§ 5. Eigendom en pacht (bijlagen 22 en 23)

Uit de oudere cijfers over de eigendom/pachtverhouding blijkt dat het percentage eigendom-gebruik sinds 1910 is afgenomen, behalve in Maarheeze waar dit gelijk gebleven is.

Tabel 11

EIGENDOMS-GEBRUIK CULTUURGROND

| Gemeente  | Percentage cultuurgrond in eigendom-gebruik |      |      |      |
|-----------|---|------|------|------|
|           | 1910  | 1930 | 1955 | 1959 |
| Heeze     | 87  | 82   | 69   | 67   |
| Leende    | 90  | 96   | 81   | 77   |
| Maarheeze | 67  | 59   | 64   | 66   |
| Budel     | 85  | 84   | 77   | 76   |

In 1959 werden in de vier gemeenten resp. 82%, 88%, 73% en 87% van de bedrijven als eigendomsbedrijven (> 50% van de cultuurgrond eigendom) geëxploiteerd. Deze cijfers, vergeleken met de percentages van de cultuurgrond in eigendom, tonen aan dat de kleinere bedrijven relatief meer eigendomsbedrijven zijn en dat er onder de grotere bedrijven meer pachtbedrijven voorkomen. Slechts een beperkt aantal bedrijven was uitsluitend gepacht zonder eigendomsgrond.

In Maarheeze en Budel werd bijna driekwart van het pachtland gepacht zonder bedrijfsgebouwen, in Heeze nog niet de helft. Slechts een gering gedeelte van de pachtgrond was van ouders gepacht, vooral in Maarheeze (6%). In de gemeente Budel is vrij veel grond verpacht door buitenlandse eigenaren (22%), terwijl in Maarheeze meer dan de helft van het pachtland in eigendom is van de gemeente (Sterksel). In Heeze en Leende is meer dan de helft van de gepachte grond in eigendom bij niet-agrarische particulieren.

§ 6. Utiliteitsvoorzieningen (bijlage 24)

Enkele gegevens over utiliteitsvoorzieningen zijn per gemeente voorhanden uit de landbouwteiling mei 1960, ter vergelijking aangevuld met cijfers van het landbouwgebied en de provincie. Nagenoeg alle bedrijven waren aangesloten op het elektriciteitsnet. Slechts weinig minder was het aantal bedrijven dat op het openbare waterleidingnet was aangesloten. Maarheeze is hier iets achtergebleven, maar lag toch nog boven het provinciale gemiddelde. Het aantal boerderijen met een telefoonaansluiting was in 1960 nog slechts gering.

§ 7. Bedrijfsgebouwen (bijlagen 25 t/m 27)

In de vier gemeenten komt een groot aantal zeer oude bedrijfsgebouwen voor; bijna 20% is meer dan 100 jaar oud, terwijl ruim de helft meer dan 50 jaar oud is. In Maarheeze blijkt de situatie nog het gunstigst te zijn. Een groot aantal melkveestallen blijkt echter gemoderniseerd te zijn. Een aantal (20 à 25%) boeren is er na de oorlog toe overgegaan speciale stalling voor mestvarkens te bouwen. Het aantal speciale hokken voor slachtkuikens is echter zeer beperkt gebleven.

Over het algemeen is de toestand met betrekking tot de bedrijfsgebouwen zeer ongunstig te noemen. Binnen afzienbare tijd zal vernieuwing bij vele boerderijen noodzakelijk worden, wat grote financieringsproblemen kan gaan opleveren.



HOOFDSTUK III

DE LANDBOUWBEDRIJVEN

§ 1. Bedrijfstype en grondgebruik  
(bijlagen 28 en 29)

Zoals algemeen op de Brabantse zandgronden treft men ook in deze ruilverkavelingsgebieden vrijwel uitsluitend gemengde bedrijven aan met iets meer grasland dan bouwland. De oppervlakte tuinbouw is slechts gering. De bedrijfsvoering richt zich in hoofdzaak op de veehouderij (rundvee, varkens en kippen).

Tabel 12

GRONDGEBRUIK

|                  | Percentage cultuurgrond in gebruik als: |          |          |
|------------------|---|----------|----------|
|                  | bouwland                                | grasland | tuinland |
| Landbouwers      |   |          |          |
| Heeze            | 47                                      | 53       | 0        |
| Leende           | 53                                      | 47       | 0        |
| Sterksel         | 39                                      | 59       | 2        |
| Maarheeze        | 45                                      | 52       | 3        |
| Soerendonk       | 48                                      | 52       | 0        |
| Broekkant        | 51                                      | 49       | 0        |
| Budel            | 52                                      | 47       | 1        |
| Schoot           | 49                                      | 51       | 0        |
| Alle landbouwers | 48                                      | 51       | 1        |
| C                | 58                                      | 39       | 3        |
| D                | 57                                      | 41       | 2        |
| Spec. bedrijven  | 48                                      | 18       | 34       |

In de deelgebieden heeft Sterksel het meeste grasland; in Maarheeze en Sterksel komt het meeste tuinland voor. De C- en D-grondgebruikers hebben relatief meer bouwland en tuinland dan de landbouwers. Op de speciale bedrijven is een derde van de cultuurgrond als tuinland in gebruik, het grasland is op deze bedrijven minder belangrijk. Deze groep bestaat dan ook voor het merendeel uit tuinders en wat varkens en pluimveehouders.

Tabel 13

SPECIALE BEDRIJVEN

|                        | Aantal geregistreerden |       |
|------------------------|------------------------|-------|
|                        | Strijper Aa            | Budel |
| Tuinder                | 21                     | 4     |
| Boomkweker             | 2                      | 2     |
| Varkens/pluimveehouder | 8                      | 3     |
| Instellingen, verenig. | 3                      | 3     |
| Alle speciale bedr.    | 34                     | 12    |

In de deelgebieden Leende en Heeze zijn de meeste speciale bedrijven gevestigd, resp. 18 en 10. Het ruilverkavelingsgebied Budel telt slechts 12 speciale bedrijven waarvan de helft gelegen in de enclaves.

Het grondgebruik heeft zich sinds 1910 enigszins gewijzigd. In Heeze, Maarheeze en Budel namen de oppervlakten grasland en tuinland toe ten koste van het bouwland. Vooral in Budel was dit in zeer sterke mate het geval. In Leende ging de uitbreiding van de oppervlakte tuinland uitsluitend ten koste van het grasland.

## § 2. B o u w l a n d - e n g r a s l a n d g e b r u i k ( b i j l a g e n 30 e n 31)

In beide gebieden wordt het bouwland uitermate extensief geëxploiteerd. In Sterksel en Maarheeze ziet men nog het meest intensieve bouwplan. Rogge en mengsels van granen alsmede een geringe oppervlakte aardappelen en voederbieten omvatten 95% van alle akkerbouwgewassen.

Het grasland bestaat voor 85% uit blijvend grasland, slechts 15% is kunstweide. Voor het deelgebied Leende zijn deze cijfers veel gunstiger, hier is 26% van het grasland kunstweide.

## § 3. T u i n b o u w ( b i j l a g e 32)

De tuinbouw is in beide ruilverkavelingsgebieden van ondergeschikte betekenis. De belangrijkste gewassen zijn: groenten in de volle grond (met asperges als voornaamste teelt), fruit (voornamelijk appels), wat klein fruit (bessen). Een tweetal speciale bedrijven legt zich toe op de boomkwekerij.

## § 4. R u n d v e e h o u d e r i j ( b i j l a g e n 33 t/m 35)

Bij het rundvee ligt de nadruk op de melkveehouderij, hoewel de vetweidehouderij, die op een zesde van de landbouwbedrijven voorkomt, niet onbelangrijk is. Op 10% van de bedrijven worden kalveren gemest.

In de hiernavolgende tabel zijn (uitsluitend voor de landbouwbedrijven) de belangrijkste gegevens van de melkveehouderij samengevat.

De rundveebezetting op het grasland blijkt zeer hoog te zijn. Naast 157 stuks melkvee worden er tevens 77 stuks jongvee en 13 stuks mestvee per 100 ha onderhouden. Een dergelijke dichte veebezetting op het grasland is uiteraard alleen mogelijk doordat een groot gedeelte van het bouwland wordt benut voor de nateelt van groenvoedergewassen.

Tabel 14

MELKVEEHOUDERIJ 1)

|                          | Aantal bedrijven met melkvee | Gemiddeld aantal |                     |         | Aantal bedrijven met melkkoeien |         |      |
|--------------------------|------------------------------|------------------|---------------------|---------|---------------------------------|---------|------|
|                          |                              | melkkoeien       |                     | mestvee | 1 - 9                           | 10 - 14 | ≥ 15 |
|                          |                              | per bedrijf      | per 100 ha grasland |         |                                 |         |      |
| 1 - 5 ha                 | 20                           | 2,9              | 140                 | 22      | 20                              | -       | -    |
| 5 - 10 ha                | 233                          | 6,9              | 173                 | 11      | 185                             | 47      | 1    |
| 10 - 15 ha               | 169                          | 10,4             | 166                 | 10      | 59                              | 96      | 14   |
| ≥ 15 ha                  | 58                           | 13,9             | 126                 | 18      | 8                               | 25      | 25   |
| -----                    |                              |                  |                     |         |                                 |         |      |
| Alle grootte-<br>klassen | 480                          | 8,9              | 157                 | 13      | 272                             | 168     | 40   |
| -----                    |                              |                  |                     |         |                                 |         |      |
| Heeze                    | 65                           | 9,6              | 153                 | 4       | 36                              | 22      | 7    |
| Leende                   | 104                          | 9,5              | 191                 | 6       | 50                              | 44      | 10   |
| Sterksel                 | 41                           | 11,6             | 141                 | 6       | 19                              | 12      | 10   |
| -----                    |                              |                  |                     |         |                                 |         |      |
| Strijper Aa              | 210                          | 10,0             | 165                 | 5       | 105                             | 78      | 27   |
| -----                    |                              |                  |                     |         |                                 |         |      |
| Maarheeze                | 31                           | 8,0              | 143                 | 6       | 19                              | 12      | -    |
| Soerendonk               | 94                           | 9,6              | 157                 | 24      | 44                              | 40      | 10   |
| Broekkant                | 64                           | 7,1              | 150                 | 20      | 46                              | 16      | 2    |
| Budel                    | 52                           | 6,7              | 144                 | 30      | 40                              | 12      | -    |
| Schoot                   | 29                           | 8,3              | 146                 | 1       | 18                              | 10      | 1    |
| -----                    |                              |                  |                     |         |                                 |         |      |
| Budel                    | 270                          | 8,1              | 151                 | 20      | 167                             | 90      | 13   |

1) Op landbouwbedrijven.

Op 57% van de bedrijven met melkvee zijn minder dan 10 melkkoeien aanwezig. Evenwel heeft 30% van de bedrijven met zo'n kleine veestapel nog een melkmachine.

Een indruk van de kwaliteit van het melkvee kan worden verkregen uit gegevens van de melkcontroleverenigingen. Zowel in melkopbrengst als in vetgehalte vertonen de vijf controleverenigingen onderling weinig verschillen.

§ 5. V a r k e n s e n k i p p e n ( b i j l a g e n 36 t/m 38)

Evenals elders op de Brabantse zandgronden zijn ook in deze ruilverkavelingsgebieden de varkens- en kippenhouderij belangrijke onderdelen van de veelal kleine gemengde bedrijven. Deze produktierichtingen zijn vrijwel uitsluitend geconcentreerd op de bedrijven met een oppervlakte tussen de 5 en 20 ha. Het varkensfokken wordt nog intensiever bedreven dan het varkensmesten. Gemiddeld werden door de varkensfokkers 10 fokzeugen aangehouden, 12% van hen had zelfs meer dan 20 fokzeugen. Mestvarkens waren er bij de varkensmesters gemiddeld 27 aanwezig, 15% had 50 of meer mestvarkens.

Grote pluimveestapels komen er maar weinig voor, slechts op 9 bedrijven werden meer dan 1000 leghennen aangehouden.

De verschillen tussen de deelgebieden zijn zowel wat betreft de varkenshouderij als de kippenhouderij slechts gering. Maarheeze gaat in de varkenshouderij, zowel met fokken als mesten, vooraan. In Budel blijkt de pluimveestapel relatief het grootst te zijn. Van een ver doorgevoerde specialisatie in deze produktierichtingen kan echter niet worden gesproken, deze bedrijven werden door onze plaatselijke zegslieden dan ook als landbouwbedrijven aangemerkt. Zoals reeds in hoofdstuk III § 1 is vermeld, telden het gebied Strijper Aa 8 en het gebied Budel slechts 3 op varkens of kippen gespecialiseerde bedrijven.

#### § 6. Mechanisatie en arbeid (bijlagen 39 t/m 41)

Bijna alle bedrijven met 10 of meer melkkoeien zijn thans uitgerust met een melkmachine, van de bedrijven met minder dan 10 koeien heeft zelfs nog een derde een melkmachine aangeschaft. In de deelgebieden Broekkant en Budel zijn relatief minder melkmachines in gebruik, dit komt overeen met de gemiddelde grootte van de melkveestapel. In deze beide gebieden is het aantal kleine melkveestapels naar verhouding groter dan in de andere gebieden.

Wat betreft de aanschaf van landbouwtrekkers, hebben vele landbouwers zich een wijze zelfbeperking opgelegd. Op slechts een vierde van de bedrijven is een trekker aanwezig. Zelfs de bedrijven van 20 ha en groter hebben niet allemaal een trekker. De ongunstige verkavelingstoestand zal hiermee wel samenhangen. Op de drie kleine bedrijven waar een trekker is aangeschaft, zullen deze waarschijnlijk rendabel gemaakt worden door er elders loonwerk mee te verrichten.

Over de arbeidsvoorziening zijn slechts summiere gegevens beschikbaar, namelijk het aantal arbeidskrachten dat op de teldata in 1959 en 1964 op de bedrijven werkte. De kleine gemengde zandbedrijven in dit gebied zijn bij uitstek gezinsbedrijven waar de boer en zijn gezinsleden samen al het werk verrichten en waar praktisch geen vreemde arbeidskrachten voorkomen. In toenemende mate komt echter de arbeid geheel voor rekening van de bedrijfshoofden, in de afgelopen vijf jaar is het aandeel van de medewerkende gezinsleden, met name de vrouwen, sterk verminderd. Het aantal zoons per 100 bedrijfshoofden is gedaald van 35 in 1959 tot 30 in 1964, terwijl toch het absolute aantal bedrijfshoofden meer is gedaald dan het aantal meewerkende zoons.

Door de vermindering van het aantal arbeidskrachten is de oppervlakte cultuurgrond per arbeidskracht toegenomen zoals uit tabel 15 blijkt.

Per man wordt thans ruim 8 ha bewerkt, dit is ruim 1 ha meer dan in 1959. Naarmate de bedrijven groter zijn is de arbeidsbezetting het meest afgenomen. Het aantal mannelijke arbeidskrachten op de bedrijven van 10 ha en groter nam weliswaar sinds 1959 met 19 toe, doch het aantal bedrijven nam met 44 toe, zodat op deze bedrijven per saldo de oppervlakte per man met 1,4 ha werd vergroot tot 10 ha per man in 1964.

Tabel 15

CULTUURGROND PER ARBEIDSKRACHT

|                    | Ha cultuurgrond per mannelijke arbeidskracht |      |
|--------------------|--|------|
|                    | 1959   | 1964 |
| 1 - 5 ha           | 3,5  | 3,6  |
| 5 - 10 ha          | 6,1  | 6,4  |
| 10 - 15 ha         | 7,9  | 9,2  |
| ≥ 15 ha            | 9,6  | 11,6 |
| Alle landbouwers   | 6,8  | 8,1  |
| Heeze              | 7,3  | 8,5  |
| Leende             | 6,8  | 7,8  |
| Sterksel           | 8,3  | 9,9  |
| R.v.k. Strijper Aa | 7,3  | 8,5  |
| Maarheeze          | 6,4  | 8,0  |
| Soerendonk         | 7,2  | 8,7  |
| Broekkant          | 6,1  | 7,0  |
| Budel              | 5,7  | 7,3  |
| Schoot             | 6,7  | 7,6  |
| R.v.k. Budel       | 6,5  | 7,8  |

Uit deze cijfers mag ook een stijging van de arbeidsproductiviteit worden geconcludeerd, die in vergelijking met andere zandgebieden in Brabant behoorlijk is te noemen. Meer als een indicatie hiervan is tabel 15 echter niet.

§ 7. Bedrijfsuitkomsten (bijlage 42)

De structuur van de bedrijven in de beide ruilverkavelingsgebieden Budel en Strijper Aa wijkt slechts weinig af van die der bedrijven in het consultantschap Eindhoven waarvan door het L.E.I. de bedrijfsresultaten zijn berekend. De bedrijven in de ruilverkavelingsgebieden hebben minder grasland en derhalve minder melkkoeien dan de L.E.I.-bedrijven. Op de L.E.I.-bedrijven van 7 -10 ha was de varkensstapel aanmerkelijk groter. Zoals verderop zal blijken waren het juist de varkens die de bedrijfsresultaten in 1963 een forse duw in de goede richting gaven, zodat de groep bedrijven van 7 -10 ha in de ruilverkavelingsgebieden in 1963 minder goede bedrijfsresultaten hebben gekend dan de L.E.I.-bedrijven van deze grootte. Anders is het met de bedrijven van 10-15 ha. Afgezien van het verschil in de bouwland-graslandverhouding is de structuur van deze bedrijven nagenoeg gelijk aan die der L.E.I.-bedrijven in dezelfde grootteklasse. De bedrijfsresultaten zullen derhalve op ongeveer gelijk niveau liggen.

In de bedrijfsresultaten op de gemengde bedrijven valt voor het eerst sinds 1960 een verbetering te constateren. In 1963/64 waren de

uitkomsten aanmerkelijk beter dan in de jaren 1961/62 en 1962/63. Deze verbetering van de rentabiliteit is hoofdzakelijk toe te schrijven aan de goede resultaten van de varkenshouderij. De opbrengstprijzen van mestvarkens en biggen lag aanzienlijk boven die van de voorgaande jaren. Dit veroorzaakte een sterke uitbreiding van de varkensstapel die slechts een geringe invloed op het prijsniveau had omdat de schaarste aan rundvlees de vleesprijzen sterk verhoogde.

De resultaten van de melkveehouderij stegen als gevolg van de hogere melkprijs en de reeds genoemde hogere vleesprijzen.

De bedrijfsuitkomsten van de akkerbouwgewassen waren lager dan in het vorige jaar, voornamelijk als gevolg van verminderde kg-opbrengsten en een 5% lagere prijs van haver. De hogere tarweprijs kan in dit gebied niet voor voldoende compensatie zorgen omdat er vrijwel geen tarwe wordt verbouwd.

De resultaten van de pluimveesector bleven onbevredigend.

HOOFDSTUK IV

ENKELE AGRARISCH-SOCIALE ASPECTEN

De onder de titel van dit hoofdstuk vallende aspecten omvatten veel meer dan in het kader van deze sociaal-economische schets kan worden gegeven. Er zijn slechts enkele gegevens beschikbaar over de leeftijdsopbouw en de bedrijfsopvolgingssituatie.

§ 1. Leeftijd van de grondgebruikers  
(bijlage 43)

De bedrijfshoofden op de kleinste bedrijven zijn gemiddeld 9 jaar ouder dan hun collega's op de grotere bedrijven. Gezien het geringere aantal opvolgers op deze bedrijven mag men verwachten dat het aantal kleine landbouwbedrijven in de naaste toekomst sterk zal dalen.

Bijna een derde van de boeren is 55 jaar of ouder, terwijl slechts een zesde jonger is dan 35 jaar. De gemiddelde leeftijd van de bedrijfshoofden ligt derhalve vrij hoog. De verdeling van de bedrijfshoofden over de diverse leeftijdsklassen en derhalve ook de gemiddelde leeftijd loopt in de verschillende deelgebieden enigszins uiteen. In Heeze, Sterksel en Budel zijn relatief meer jonge boeren. In Maarheeze en Schoot echter veel minder, hier komen relatief zeer veel oudere bedrijfshoofden ( $\geq 55$  jaar) voor.

Een overzicht van de veranderingen in de leeftijdsopbouw tussen 1947 en 1960 is weergegeven in tabel 16.

Tabel 16

LEEFTIJDOPBOUW VAN AGRARISCHE BEDRIJFSHOOFDEN

| Gemeente  | Jaar | Aantal | Percentage in de leeftijd van: |           |           |               |
|-----------|------|--------|--------------------------------|-----------|-----------|---------------|
|           |      |        | < 40 jr.                       | 40-49 jr. | 50-64 jr. | $\geq 65$ jr. |
| Heeze     | 1947 | 166    | 26                             | 27        | 32        | 15            |
|           | 1960 | 135    | 35                             | 25        | 33        | 7             |
| Leende    | 1947 | 162    | 23                             | 25        | 32        | 20            |
|           | 1960 | 138    | 32                             | 26        | 36        | 6             |
| Maarheeze | 1947 | 285    | 24                             | 27        | 34        | 15            |
|           | 1960 | 218    | 27                             | 31        | 34        | 8             |
| Budel     | 1947 | 251    | 18                             | 25        | 38        | 19            |
|           | 1960 | 197    | 30                             | 21        | 38        | 11            |

Bron: C.B.S. Volkstellingen 1947 en 1960.

Het aantal oudere bedrijfshoofden (65 jaar en ouder) is de laatste jaren sterk verminderd. Daartegenover is het aantal bedrijfs-  
hoofden dat jonger dan 40 jaar is in deze periode sterk gestegen. Tengevolge van de invoering van de Algemene Ouderdomswet dragen de  
oudere boeren thans kennelijk veel eerder het bedrijf aan hun opvolger  
over dan voorheen het geval was.

## § 2. B e d r i j f s o p v o l g i n g

Met het oog op de toekomstige ontwikkeling van de bedrijfsgrootte-  
structuur (d.w.z. het aantal boeren en het aantal bedrijven van ver-  
schillende grootte) is het van belang een indruk te hebben van de ver-  
houding tussen het aantal bedrijfsopvolgers en het aantal voor hen vrij-  
komende plaatsen.

Uit reeds vroeger gemaakte berekeningen en in aanmerking genomen  
de in deze streek heersende opvolgingsgewoonte, kan worden gesteld dat  
bij een aantal van 30-40 boerenzoons (c.q. potentiële opvolgers) op  
een aantal van 100 bedrijven er een evenwichtstoestand bestaat. 1)

Een schatting van het aantal meewerkende zoons c.q. potentiële op-  
volgers kan worden verkregen uit de landbouwtellingen waarbij de laatste  
jaren steeds het aantal arbeidskrachten dat op de teldatum op het bedrijf  
werkt wordt opgenomen (zie bijlage 41). De hierbij als meewerkende ge-  
registreerde mannelijke gezinsleden kunnen namelijk beschouwd worden  
als meewerkende zoons, d.w.z. mogelijke opvolgers. Omdat er behalve  
zoons ook nog andere mannelijke gezinsleden (b.v. vaders, broers) kun-  
nen meewerken en het momentopnamen betreft, dient bij de beoordeling van  
deze cijfers wel een zekere reserve in acht te worden genomen. Voor ver-  
gelijking van twee tijdstippen is deze methode zeer wel bruikbaar; daar-  
om is in tabel 17 het aantal meewerkende mannelijke gezinsleden betrok-  
ken op het aantal bedrijven.

Tabel 17

### OPVOLGINGSSITUATIE

|                       | Aantal potentiële op-<br>volgers per 100 bedrijven |      | Deelgebied | Aantal potentiële op-<br>volgers per 100 bedrijven |      |
|-----------------------|--|------|------------|--|------|
|                       | 1959   | 1964 |            | 1959   | 1964 |
| 1 - 10 ha             | 25   | 22   | Heeze      | 28   | 24   |
| 10 - 15 ha            | 44   | 29   | Leende     | 33   | 28   |
| ≥ 15 ha               | 90   | 62   | Sterksel   | 46   | 36   |
| Alle land-<br>bouwers | 35   | 29   | Maarheeze  | 50   | 30   |
| R.v.k.-gebied         |  |      | Soerendonk | 37   | 34   |
| Strijper Aa           | 34   | 28   | Broekkant  | 26   | 36   |
| R.v.k.-gebied         |  |      | Budel      | 35   | 20   |
| Budel                 | 35   | 30   | Schoot     | 34   | 26   |

1) Het genoemde aantal van 30-40 is afhankelijk van de leeftijd,  
waarop men zelfstandig boer wordt en de leeftijd waarop men af-  
stand doet. Voor een uitvoerige toelichting wordt verwezen naar  
het L.E.I.-verslag No. 18 "De Haagse Beemden".



De opvolgingssituatie voor het gebied als geheel blijkt ongeveer in evenwicht te zijn, dat wil zeggen dat het totaal aantal bedrijven weinig zal veranderen. Op de kleinere bedrijven is sprake van meervrijkomende plaatsen dan opvolgers uit deze groep, op de bedrijven van 15 ha en groter echter blijken nog dubbel zoveel opvolgers te zijn als het aantal bedrijven dat vrijkomt. In de deelgebieden Budel en Heeze blijkt duidelijk dat er meer vrijkomende bedrijven dan opvolgers zijn. Overigens is sinds 1959 in alle grootteklassen een sterke verlaging van de opvolgingsdruk opgetreden.

Een andere benadering van de opvolgingsproblematiek kan bestaan uit het in beschouwing nemen van de bedrijven met oudere bedrijfshoofden (50 jaar en ouder). Immers hier zal de komende 10 à 15 jaar de kwestie van bedrijfsopvolging vrijwel zeker aan de orde komen. Daartoe is van alle landbouwers van 50 jaar en ouder nagegaan, aan de hand van inlichtingen van streekkeners, wat er te zijner tijd met het bedrijf zal gebeuren.

Tabel 18

OPVOLGINGSSITUATIE

|                 | Totaal-<br>aantal<br>bedrij-<br>ven 1) | Aantal boeren en tuinders<br>ouder dan 50 jaar |               |          |                       |
|-----------------|--|--|---------------|----------|-----------------------|
|                 |  | totaal   | met opvolging |          | zonder op-<br>volging |
|                 |  |  | zeker         | mogelijk |                       |
| < 10 ha         | 267                                    | 138  | 55            | 11       | 72                    |
| ≥ 10 ha         | 235                                    | 98   | 67            | 6        | 25                    |
| Totaal          | 502                                    | 236  | 122           | 17       | 97                    |
| -----           |  |  |               |          |                       |
| R.v.k. Strijper |  |  |               |          |                       |
| Aa              | 218                                    | 93   | 49            | 10       | 34                    |
| R.v.k. Budel    | 284                                    | 143  | 73            | 7        | 63                    |

1) Betreft alleen "landbouwbedrijven".

Op 41% van de bedrijven van oudere boeren is geen opvolger aanwezig. Het ligt dus voor de hand te veronderstellen dat in de komende 15 jaar deze bedrijven zullen worden opgeheven.

Betrekt men het aantal oudere boeren zonder opvolger op het totaal aantal boeren, dan ontstaat een cijfer dat de te verwachten vermindering van het aantal bedrijven door opheffing weergeeft. In de komende 15 jaar zullen naar het zich thans laat aanzien 97 van de 502 bedrijven vrijkomen zonder opvolger. Per jaar zou dat een vermindering van 1¼% van het aantal bedrijven betekenen, welk cijfer vergeleken kan worden met het percentage landbouwbedrijven en speciale bedrijven dat in de laatste vijf jaar uit de registratie is verdwenen (zie bijlage 15). Laatstbedoeld percentage bedroeg 0,8 per jaar. Dat het aantal geregistreerde landbouwers met gemiddeld 3% per jaar is afgenomen moet vooral aan de grote overgang naar een niet-agrarisch hoofdberoep worden toegeschreven (zie hoofdstuk II, § 3). Er zou dus voor de komende jaren een snellere vermindering van het aantal landbouwbedrijven kunnen worden verwacht, zeker wanneer de overgang naar de C-groep nog enige tijd aanhoudt. Het spreekt vanzelf, dat bij deze cijfers geen rekening is gehouden met de eventuele versneling van het afvloeiingsproces, die zou kunnen optreden door de activiteiten van de economisch-sociale voorlichtingsdiensten van de standsorganisatie, door de beëindigingsvergoedingsregeling van het O. en S.-Fonds en door het gebruikmaken van de omscholingsfaciliteiten van het Ministerie van Sociale Zaken.

Bijlage 1

DE BEVOLKING SINDS 1910

|      | Aantal inwoners <sup>1)</sup> |        |           | Budel | Indexcijfers (1910 = 100) |        |           |       | Nederland |
|------|-------------------------------|--------|-----------|-------|---------------------------|--------|-----------|-------|-----------|
|      | Heeze                         | Leende | Maarheeze |       | Heeze                     | Leende | Maarheeze | Budel |           |
| 1910 | 2196                          | 1340   | 1562      | 3718  | 100                       | 100    | 100       | 100   | 100       |
| 1920 | 2713                          | 1552   | 1956      | 4282  | 124                       | 116    | 125       | 115   | 116       |
| 1930 | 3160                          | 1917   | 2825      | 4857  | 144                       | 143    | 181       | 131   | 134       |
| 1940 | 3639                          | 2201   | 3257      | 5597  | 166                       | 164    | 209       | 150   | 150       |
| 1947 | 4101                          | 2319   | 3731      | 6256  | 187                       | 173    | 239       | 168   | 162       |
| 1950 | 4455                          | 2466   | 4030      | 6594  | 203                       | 184    | 258       | 177   | 172       |
| 1955 | 4852                          | 2605   | 4239      | 7537  | 221                       | 194    | 271       | 203   | 182       |
| 1960 | 5152                          | 2713   | 4691      | 8132  | 235                       | 202    | 300       | 219   | 192       |
| 1961 | 5272                          | 2782   | 4714      | 8237  | 240                       | 208    | 302       | 221   | 194       |
| 1962 | 5564                          | 2929   | 5008      | 8402  | 253                       | 219    | 321       | 225   | 197       |
| 1963 | 5746                          | 3072   | 5243      | 8603  | 262                       | 229    | 322       | 231   | 200       |

1) In 1925 vergroot met de gemeenten Soerendonk, Sterksel en Gastel

Bron: C.B.S.  
R.V.K. Budel-Strijper Aa

Bijlage 2

GEBORTE- EN VESTIGINGSOVERSCHOT

|           | Geboorteoverschot 1) |        |           |       | Vestigingsoverschot 2) |        |           |       |
|-----------|----------------------|--------|-----------|-------|------------------------|--------|-----------|-------|
|           | Heeze                | Leende | Maarheeze | Budel | Heeze                  | Leende | Maarheeze | Budel |
| 1911-1915 | 151                  | 90     | 163       | 505   | 167                    | 8      | 41        | 41    |
| 1916-1920 | 114                  | 109    | 156       | 404   | 85                     | 5      | 34        | -386  |
| 1921-1925 | 226                  | 195    | 256       | 580   | -72                    | 1      | 24        | -254  |
| 1926-1930 | 307                  | 184    | 220       | 484   | -14                    | -      | 254       | -235  |
| 1931-1935 | 347                  | 174    | 206       | 524   | -93                    | -33    | -55       | -150  |
| 1936-1940 | 306                  | 164    | 232       | 541   | -81                    | -21    | 49        | -177  |
| 1941-1945 | 330                  | 155    | 222       | 522   | -11                    | -55    | -41       | -43   |
| 1946-1950 | 483                  | 243    | 499       | 707   | 14                     | -78    | -7        | -187  |
| 1951-1955 | 460                  | 266    | 387       | 779   | -63                    | -127   | -178      | -164  |
| 1956-1960 | 435                  | 308    | 422       | 794   | 13                     | -131   | 53        | -94   |
| 1961      | 133                  | 48     | 115       | 176   | 160                    | 99     | 179       | -11   |
| 1962      | 125                  | 79     | 86        | 145   | 57                     | 64     | 149       | -56   |

Bron: C.B.S.

1) Levend geboren, minus overleden

2) Vestigingen minus vertrek

R.v.k. Budel-Strijper Aa

## MANNELIJKE BEROEPSBEVOLKING

|                                      | Gemeente  |        |           | Indexcijfers 1947 = 100 |        |           |       |
|--------------------------------------|-----------|--------|-----------|-------------------------|--------|-----------|-------|
|                                      | Heeze     | Leende | Maarheeze | Heeze                   | Leende | Maarheeze | Budel |
| Mannelijke beroeps-<br>bevolking (a) | 1947 1147 | 759    | 1130      | 100                     | 100    | 100       | 100   |
|                                      | 1956 1394 | 770    | 1071      | 122                     | 101    | 95        | 116   |
|                                      | 1960 1515 | 794    | 1188      | 132                     | 105    | 105       | 123   |
| Dagforenzen                          | 1947 264  | 155    | 203       | 100                     | 100    | 100       | 100   |
|                                      | 1960 591  | 294    | 320       | 224                     | 190    | 158       | 185   |
| Overige forenzen                     | 1947 23   | 14     | 14        | 100                     | 100    | 100       | 100   |
|                                      | 1960 115  | 61     | 94        | 500                     | 436    | 671       | 527   |
| Agrariërs                            | 1947 336  | 387    | 594       | 100                     | 100    | 100       | 100   |
|                                      | 1956 247  | 289    | 442       | 74                      | 75     | 74        | 68    |
|                                      | 1960 229  | 249    | 388       | 68                      | 64     | 65        | 58    |
| Agrariërs in % van a                 | 1947 29   | 51     | 53        |                         |        |           |       |
|                                      | 1956 18   | 38     | 41        |                         |        |           |       |
|                                      | 1960 15   | 31     | 33        |                         |        |           |       |
| Dagforenzen in % van a               | 1947 23   | 20     | 18        |                         |        |           |       |
|                                      | 1960 39   | 37     | 27        |                         |        |           |       |

Bronnen: C.B.S. Volks- en beroepstelling 1947  
 Algemene woningtelling 1956  
 Algemene volkstelling 1960  
 R.v.k. Budel-Strijper Aa

## MANNELIJKE BEROEPSBEVOLKING NAAR BEDRIJFSTAK

|                                    | Heeze |     | Leende            |     | Maarheeze |     | Budel            |     |      |     |                   |     |      |     |                   |     |
|------------------------------------|-------|-----|-------------------|-----|-----------|-----|------------------|-----|------|-----|-------------------|-----|------|-----|-------------------|-----|
|                                    | 1947  |     | 1947              |     | 1947      |     | 1947             |     |      |     |                   |     |      |     |                   |     |
|                                    | aant. | %   | aant.             | %   | aant.     | %   | aant.            | %   |      |     |                   |     |      |     |                   |     |
| Landbouw                           | 325   | 28  | 210               | 14  | 374       | 49  | 238              | 30  | 582  | 52  | 370               | 31  | 501  | 27  | 289               | 12  |
| Bosbouw en ontginning              | 11    | 1   | 19                | 1   | 13        | 2   | 11               | 1   | 12   | 1   | 18                | 2   | 4    | 0   | 3                 | 0   |
| Delfstoffen                        | 1     | 0   | 2                 | 0   | -         | -   | 2                | 0   | -    | -   | 4                 | 0   | 9    | 0   | 27                | 1   |
| Industrie en nijverheid            | 495   | 42  | 720               | 48  | 179       | 24  | 250              | 31  | 254  | 22  | 396               | 33  | 876  | 47  | 1244              | 54  |
| Bouwnijverheid                     | 91    | 8   | 190               | 12  | 49        | 6   | 94               | 12  | 71   | 6   | 141               | 12  | 138  | 7   | 299               | 13  |
| Openbare nutsbedrijven             | -     | -   | 12                | 1   | -         | -   | 4                | 1   | -    | -   | 4                 | 0   | 1    | 0   | 13                | 1   |
| Handel, bank- en verzekeringswezen | 88    | 7   | 147               | 10  | 49        | 6   | 78               | 10  | 48   | 4   | 70                | 6   | 97   | 5   | 119               | 5   |
| Vervoer                            | 64    | 5   | 45 <sup>1)</sup>  | 3   | 19        | 3   | 25 <sup>2)</sup> | 3   | 45   | 4   | 32 <sup>3)</sup>  | 3   | 65   | 4   | 65 <sup>4)</sup>  | 3   |
| Dienstverlening                    | 81    | 7   | 167 <sup>1)</sup> | 11  | 67        | 9   | 87 <sup>2)</sup> | 11  | 101  | 9   | 150 <sup>3)</sup> | 13  | 138  | 7   | 228 <sup>4)</sup> | 10  |
| Onbekend                           | 18    | 2   | 3                 | 0   | 9         | 1   | 5                | 1   | 17   | 2   | 3                 | 0   | 54   | 3   | 24                | 1   |
| Alle beroepen                      | 1174  | 100 | 1515              | 100 | 759       | 100 | 794              | 100 | 1130 | 100 | 1188              | 100 | 1883 | 100 | 2311              | 100 |

- 1) Inclusief 50 personen in militaire dienst voor de eerste oefening
- 2) Inclusief 14 personen in militaire dienst voor de eerste oefening
- 3) Inclusief 25 personen in militaire dienst voor de eerste oefening
- 4) Inclusief 63 personen in militaire dienst voor de eerste oefening

Bronnen: C.B.S. Volks- en beroepstelling 1947  
Algemene volkstelling 1960

R.v.k. Budel-Strijper Aa

Bijlage 5

BEDRIJVEN MET TENMINSTE TIEN MAN PERSONEEL

|                      | Heeze | Leende | Maarheeze | Budel | Totaal |
|----------------------|-------|--------|-----------|-------|--------|
| Landbouw             | 1     | 2      | -         | -     | 3      |
| Industrie en ambacht | 3     | -      | -         | 5     | 8      |
| Bouwnijverheid       | 2     | 1      | 2         | 3     | 8      |
| Vervoer              | 1     | -      | -         | -     | 1      |
| Totaal               | 7     | 3      | 2         | 8     | 20     |

Bron: C.B.S. Algemene volkstelling 1960

R.v.k. Budel-Strijper Aa

## WOONFORENZEN

| Werkend in 2)     | Aantal woonforenzen 1) |        |           |       |          |                |                 |                  |  |  |
|-------------------|------------------------|--------|-----------|-------|----------|----------------|-----------------|------------------|--|--|
|                   | woongemeente           |        |           |       |          | bedrijfstaking |                 |                  |  |  |
|                   | Heeze                  | Leende | Maarheeze | Budel | landbouw | nijverheid     | bouw-nijverheid | overige bedr.tak |  |  |
| Heeze             | 18                     | 18     | 15        | 1     | 32       | 10             | 8               |                  |  |  |
| Leende            | -                      | -      | -         | -     | -        | -              | -               |                  |  |  |
| Maarheeze         | 11                     | 21     | 73        | 5     | 58       | 23             | 19              |                  |  |  |
| Budel             | -                      | -      | 81        | 1     | 49       | 9              | 22              |                  |  |  |
| Weert             | -                      | -      | 18        | 1     | 56       | 26             | 19              |                  |  |  |
| Eindhoven         | 341                    | 161    | 126       | 6     | 726      | 70             | 144             |                  |  |  |
| Geldrop           | 179                    | 14     | 15        | 8     | 166      | 9              | 25              |                  |  |  |
| Valkenswaard      | -                      | 55     | 39        | 5     | 101      | 11             | 15              |                  |  |  |
| Helmond           | 14                     | -      | -         | -     | 12       | 2              | -               |                  |  |  |
| België            | -                      | -      | 11        | -     | 33       | 21             | 1               |                  |  |  |
| Alle woonforenzen | 591                    | 294    | 320       | 31    | 1288     | 211            | 276             |                  |  |  |

1) Dagelijks naar de woongemeente reizende mannen

2) Gemeenten met minstens 10 forenzen

Bron: C.B.S. Algemene volkstelling 1960

R.v.k. Budel-Strijper Aa

WERKFORENZEN

| Wonende in 2)     | Aantal werkforenzen 1) |        |           |       |          |                |                 |                  |     |  |
|-------------------|------------------------|--------|-----------|-------|----------|----------------|-----------------|------------------|-----|--|
|                   | werkgemeente           |        |           |       |          | bedrijfstaking |                 |                  |     |  |
|                   | Heeze                  | Leende | Maarheeze | Budel | landbouw | nijverheid     | bouw-nijverheid | overige bedr.tak |     |  |
| Heeze             | 18                     | -      | 11        | -     | 3        | 1              | 1               | 1                | 6   |  |
| Leende            | 18                     | 1      | 21        | -     | 1        | 25             | 2               | 2                | 11  |  |
| Maarheeze         | 15                     | -      | 73        | 81    | 1        | 59             | 15              | 24               | 24  |  |
| Budel             | 14                     | -      | 21        | 184   | 2        | 54             | 24              | 5                | 8   |  |
| Weert             | -                      | -      | -         | 13    | -        | 170            | 5               | 2                | 44  |  |
| Nederweert        | 76                     | -      | 17        | -     | 2        | 9              | 2               | 12               | 2   |  |
| Someren           | 19                     | -      | 16        | -     | -        | 79             | 4               | 4                | -   |  |
| Eindhoven         | -                      | 16     | -         | -     | 5        | 25             | 4               | 4                | 6   |  |
| Valkenswaard      | 42                     | -      | -         | -     | 2        | 5              | 4               | 7                | 2   |  |
| Geldrop           | 229                    | 54     | 177       | 321   | 24       | 31             | 90              | 7                | 2   |  |
| Alle werkforenzen |                        |        |           |       |          | 517            |                 |                  | 150 |  |

1) Dagelijks naar de werkgemeente reizende mannen

2) Gemeenten met minstens 10 forenzen

Bron: C.B.S. Algemene volkstelling 1960

R.v.k. Budel-Strijper Aa



Bijlage 8

DE REISTIJD VAN DE WOONFORENZEN

|   | Heeze | Leende | Maarheeze | Budel |
|---|-------|--------|-----------|-------|
| Aantal woonforenzen (mannen en vrouwen) <sup>1)</sup> | 748   | 403    | 423       | 713   |
| Percentage met een reistijd van: < 15 minuten         | 1     | 3      | 6         | 0     |
| 15-30 minuten   | 27    | 27     | 22        | 10    |
| 30-45 minuten   | 42    | 44     | 33        | 26    |
| 45-60 minuten   | 19    | 14     | 17        | 18    |
| 60-90 minuten   | 9     | 11     | 20        | 41    |
| 90-120 minuten  | 0     | 1      | 1         | 4     |
| ≥120 minuten  | 0     | 0      | 1         | 1     |
| onbekend  | 1     | -      | -         | 0     |

1) Dagelijks naar de werkgemeente reizenden

Bron: C.B.S. Algemene volkstelling 1960

R.v.k. Budel-Strijper Aa

GEREGISTREERDEN NAAR BEROEPSCROEP EN GROOTTEKLASSE

Bijlage 9

|                      | Aantal geregistreerden |    |    |    |        |     |       |    |     |        |    |     |     |    |        |
|----------------------|------------------------|----|----|----|--------|-----|-------|----|-----|--------|----|-----|-----|----|--------|
|                      | Strijper Aa            |    |    |    |        |     | Budel |    |     |        |    |     |     |    |        |
|                      | A                      | B  | C  | D  | S tot. | A   | B     | C  | D   | S tot. | A  | B   | C   | D  | S tot. |
| Zonder cultuurgrond  | -                      | -  | 9  | 5  | 2      | 16  | -     | -  | -   | 8      | 6  | -   | -   | -  | 15     |
| < 1 ha               | -                      | -  | 19 | 10 | 3      | 32  | -     | -  | -   | 48     | 12 | -   | -   | -  | 62     |
| 1 - 2 ha             | 1                      | -  | 13 | 7  | 6      | 27  | -     | -  | -   | 44     | 25 | -   | -   | -  | 72     |
| 2 - 3 ha             | 2                      | -  | 7  | 8  | 3      | 20  | -     | -  | -   | 22     | 9  | -   | -   | -  | 35     |
| 3 - 4 ha             | 1                      | -  | 5  | 2  | 6      | 14  | 4     | 1  | 1   | 11     | 6  | -   | -   | -  | 22     |
| 4 - 5 ha             | 2                      | -  | 3  | 4  | 5      | 17  | 2     | 2  | 4   | 9      | 5  | -   | -   | -  | 22     |
| 5 - 6 ha             | 8                      | -  | 1  | 1  | 3      | 13  | 11    | 4  | 7   | 7      | -  | -   | -   | -  | 22     |
| 6 - 7 ha             | 8                      | -  | 1  | -  | 2      | 13  | 22    | 4  | 5   | 2      | 2  | -   | -   | -  | 34     |
| 7 - 8 ha             | 20                     | -  | 7  | -  | 1      | 29  | 25    | 2  | 5   | 5      | -  | -   | -   | -  | 33     |
| 8 - 9 ha             | 29                     | -  | 2  | -  | -      | 33  | 25    | 6  | 3   | 3      | 1  | -   | -   | -  | 36     |
| 9 - 10 ha            | 33                     | -  | 2  | 1  | -      | 38  | 36    | 3  | 1   | 1      | -  | -   | -   | -  | 40     |
| 10 - 11 ha           | 18                     | -  | 2  | -  | -      | 20  | 31    | 2  | 1   | 1      | -  | -   | -   | -  | 35     |
| 11 - 12 ha           | 16                     | -  | 1  | -  | -      | 17  | 24    | 3  | 2   | 2      | -  | -   | -   | -  | 29     |
| 12 - 13 ha           | 13                     | -  | 2  | -  | -      | 13  | 16    | 3  | -   | -      | -  | -   | -   | -  | 19     |
| 13 - 14 ha           | 9                      | -  | 2  | -  | -      | 11  | 13    | 2  | 2   | 2      | -  | -   | -   | -  | 17     |
| 14 - 15 ha           | 8                      | -  | 1  | -  | -      | 8   | 9     | -  | 1   | 1      | -  | -   | -   | -  | 10     |
| 15 - 16 ha           | 6                      | -  | 1  | -  | -      | 7   | 7     | -  | -   | -      | -  | -   | -   | -  | 7      |
| 16 - 17 ha           | 2                      | -  | -  | -  | 1      | 3   | 3     | -  | -   | -      | -  | -   | -   | -  | 3      |
| 17 - 18 ha           | 4                      | -  | -  | -  | -      | 4   | 5     | 1  | -   | -      | -  | -   | -   | -  | 6      |
| 18 - 19 ha           | 4                      | -  | 1  | -  | -      | 5   | 3     | 1  | -   | -      | -  | -   | -   | -  | 4      |
| 19 - 20 ha           | 1                      | -  | -  | -  | 1      | 2   | -     | -  | -   | -      | -  | -   | -   | -  | -      |
| 20 - 21 ha           | 4                      | -  | 1  | -  | -      | 5   | 1     | 1  | -   | -      | -  | -   | -   | -  | 2      |
| 21 - 22 ha           | 1                      | -  | 1  | -  | -      | 2   | -     | -  | -   | -      | -  | -   | -   | -  | -      |
| 22 - 23 ha           | 1                      | -  | -  | -  | 1      | 2   | 1     | -  | -   | -      | -  | -   | -   | -  | 2      |
| 23 - 24 ha           | 2                      | -  | -  | -  | -      | 2   | -     | -  | -   | -      | -  | -   | -   | -  | -      |
| 24 - 26 ha           | 1                      | -  | -  | -  | -      | 1   | -     | -  | -   | -      | -  | -   | -   | -  | -      |
| 26 - 27 ha           | 1                      | -  | -  | -  | -      | 1   | 1     | -  | -   | -      | -  | -   | -   | -  | 1      |
| 27 - 28 ha           | 1                      | -  | -  | -  | -      | 1   | 1     | -  | -   | -      | -  | -   | -   | -  | 1      |
| 28 - 29 ha           | 1                      | -  | -  | -  | -      | 1   | 1     | -  | -   | -      | -  | -   | -   | -  | 1      |
| 29 - 30 ha           | 1                      | -  | -  | -  | -      | 1   | -     | -  | -   | -      | -  | -   | -   | -  | -      |
| 30 - 31 ha           | 1                      | -  | -  | -  | -      | 1   | -     | -  | -   | -      | -  | -   | -   | -  | -      |
| 31 - 32 ha           | 2                      | -  | 1  | -  | -      | 3   | -     | -  | -   | -      | -  | -   | -   | -  | -      |
| 32 - 33 ha           | 1                      | -  | -  | -  | -      | 1   | -     | -  | -   | -      | -  | -   | -   | -  | -      |
| 33 - 37 ha           | 1                      | -  | -  | -  | -      | 1   | -     | -  | -   | -      | -  | -   | -   | -  | -      |
| 37 - 39 ha           | -                      | -  | -  | -  | -      | -   | 1     | -  | -   | -      | -  | -   | -   | -  | 1      |
| 39 - 90 ha           | -                      | -  | -  | -  | 1      | 1   | -     | -  | -   | -      | -  | -   | -   | -  | -      |
| Alle geregistreerden | 199                    | 19 | 70 | 38 | 34     | 360 | 247   | 37 | 169 | 67     | 12 | 532 | 446 | 56 | 239    |
|                      |                        |    |    |    |        |     |       |    |     |        |    |     |     |    |        |



DE GEREGISTREERDEN NAAR GEBIED b

|                      | Maarheeze (4) |   |    |                 |    |    | Soerendonk (5) |    |    |                  |    |     | Broekbant (6) |    |    |                 |    |    |     |
|----------------------|---------------|---|----|-----------------|----|----|----------------|----|----|------------------|----|-----|---------------|----|----|-----------------|----|----|-----|
|                      | to- taal      |   |    | w.v. in enclave |    |    | to- taal       |    |    | w.v. in enclaves |    |     | to- taal      |    |    | w.v. in enclave |    |    |     |
|                      | A             | B | C  | D               | SP |    | A              | B  | C  | D                | SP |     | A             | B  | C  | D               | SP |    |     |
| Zonder cult.grond    | -             | - | 2  | -               | -  | 2  | -              | -  | 1  | 1                | -  | 2   | -             | -  | 1  | 1               | 1  | 3  |     |
| ≥ 1 ha               | -             | - | 5  | -               | -  | 5  | -              | -  | 14 | 3                | -  | 17  | -             | -  | 10 | 3               | 1  | 15 |     |
| 1 - 5 ha             | -             | 1 | 12 | 7               | 2  | 22 | 4              | -  | 19 | 8                | 1  | 32  | 2             | 1  | 18 | 10              | -  | 31 |     |
| 5 - 7 ha             | 4             | 1 | -  | 1               | -  | 6  | 6              | 2  | 3  | -                | 1  | 12  | 8             | 4  | 6  | 1               | -  | 19 |     |
| 7 - 10 ha            | 7             | 2 | -  | -               | -  | 9  | 24             | 5  | 3  | -                | -  | 32  | 28            | 4  | 5  | -               | -  | 37 |     |
| 10 - 15 ha           | 16            | - | 1  | -               | -  | 17 | 36             | 6  | 3  | -                | -  | 45  | 15            | -  | -  | 1               | -  | 16 |     |
| 15 - 20 ha           | 2             | - | -  | -               | -  | 2  | 7              | 2  | -  | -                | -  | 9   | 4             | -  | -  | -               | -  | 4  |     |
| 20 - 25 ha           | -             | - | -  | -               | -  | -  | 1              | -  | -  | -                | -  | 1   | -             | -  | -  | -               | -  | -  |     |
| ≥ 25 ha              | -             | - | -  | -               | -  | -  | 4              | -  | -  | -                | 1  | 5   | 1             | -  | -  | -               | -  | 1  |     |
| Alle geregistreerden | 29            | 4 | 20 | 8               | 2  | 63 | 82             | 15 | 43 | 12               | 3  | 155 | 88            | 58 | 9  | 41              | 16 | 2  | 126 |
| Waarvan in enclave   | 27            | 4 | 18 | 6               | 2  | 57 | 48             | 8  | 24 | 8                | -  | 88  | -             | -  | -  | -               | -  | -  | -   |

|                      | Budel (7) |   |    |                 |    |     | Schoot (8) |    |    |                  |    |    | Totaal Budel |     |     |                  |     |    |     |     |     |
|----------------------|-----------|---|----|-----------------|----|-----|------------|----|----|------------------|----|----|--------------|-----|-----|------------------|-----|----|-----|-----|-----|
|                      | to- taal  |   |    | w.v. in enclave |    |     | to- taal   |    |    | w.v. in enclaves |    |    | to- taal     |     |     | w.v. in enclaves |     |    |     |     |     |
|                      | A         | B | C  | D               | SP |     | A          | B  | C  | D                | SP |    | A            | B   | C   | D                | SP  |    |     |     |     |
| Zonder cult.grond    | -         | - | 2  | 3               | -  | 5   | 4          | -  | -  | 2                | 1  | -  | 3            | 1   | -   | -                | 8   | 6  | 1   | 15  |     |
| ≥ 1 ha               | -         | - | 11 | 4               | 1  | 16  | 10         | -  | -  | 7                | 2  | -  | 9            | 7   | -   | -                | 48  | 12 | 2   | 62  |     |
| 1 - 5 ha             | 2         | 1 | 27 | 16              | 1  | 47  | 28         | 2  | 2  | 10               | 4  | 1  | 19           | 14  | 10  | 5                | 86  | 45 | 5   | 151 |     |
| 5 - 7 ha             | 11        | - | -  | -               | -  | 11  | 6          | 4  | 1  | 3                | -  | -  | 8            | 6   | 33  | 8                | 12  | 2  | 1   | 56  |     |
| 7 - 10 ha            | 21        | - | -  | -               | -  | 21  | 11         | 6  | -  | 1                | 1  | 2  | 10           | 7   | 86  | 11               | 9   | 1  | 2   | 109 |     |
| 10 - 15 ha           | 16        | 3 | 2  | -               | -  | 21  | 9          | 10 | 1  | -                | -  | -  | 11           | 7   | 93  | 10               | 6   | 1  | -   | 110 |     |
| 15 - 20 ha           | 1         | - | -  | -               | -  | 1   | 1          | 4  | -  | -                | -  | -  | 4            | 2   | 18  | 2                | -   | -  | -   | 20  |     |
| 20 - 25 ha           | 1         | - | -  | -               | -  | 1   | 1          | -  | 1  | -                | -  | -  | 1            | -   | 2   | 1                | -   | -  | -   | 3   |     |
| ≥ 25 ha              | -         | - | -  | -               | -  | -   | -          | -  | -  | -                | -  | -  | -            | -   | 5   | -                | -   | -  | -   | 1   | 5   |
| Alle geregistreerden | 52        | 4 | 42 | 23              | 2  | 123 | 70         | 26 | 5  | 23               | 8  | 3  | 65           | 44  | 247 | 37               | 169 | 67 | 12  | 532 | 259 |
| Waarvan in enclave   | 23        | 4 | 27 | 14              | 2  | 70  | 18         | 4  | 15 | 5                | 2  | 44 | -            | 116 | 20  | 84               | 33  | 6  | 259 | -   |     |

Bronnen: C.B.S. 1964 en L.E.I.

R.V.k. Budel-Strijper Aa

DE GEREGISTREERDEN NAAR GEBIED c

|                      | Totaal |                  |    |                  |     |                  |    |                  |     |                  |      |
|----------------------|--------|------------------|----|------------------|-----|------------------|----|------------------|-----|------------------|------|
|                      | A      | w.v. in enclaves | B  | w.v. in enclaves | C   | w.v. in enclaves | D  | w.v. in enclaves | sp. | w.v. in enclaves | tot. |
| Zonder cultuurgrond  | -      | -                | -  | 17               | 9   | 11               | 6  | 3                | 1   | 31               | 16   |
| ≥ 1 ha               | -      | -                | -  | 67               | 31  | 22               | 8  | 5                | 2   | 94               | 41   |
| 1 - 5 ha             | 16     | 7                | 8  | 114              | 50  | 66               | 28 | 25               | 6   | 229              | 97   |
| 5 - 7 ha             | 49     | 18               | 10 | 14               | 3   | 3                | 1  | 6                | 2   | 82               | 29   |
| 7 - 10 ha            | 168    | 62               | 16 | 20               | 7   | 2                | -  | 3                | 1   | 209              | 75   |
| 10 - 15 ha           | 157    | 59               | 15 | 6                | 5   | 1                | -  | -                | -   | 179              | 74   |
| 15 - 20 ha           | 35     | 11               | 3  | 1                | -   | -                | -  | 2                | 1   | 41               | 12   |
| 20 - 25 ha           | 9      | 3                | 3  | -                | -   | -                | -  | -                | -   | 12               | 3    |
| ≥ 25 ha              | 12     | 2                | 1  | -                | -   | -                | -  | 2                | -   | 15               | 2    |
| Alle geregistreerden | 446    | 162              | 56 | 239              | 105 | 105              | 43 | 46               | 13  | 892              | 349  |
| Waarvan in enclave   | 162    | 26               | 26 | 105              | 105 | 43               | 13 | 13               | -   | 349              | -    |

Bronnen: C.B.S. 1964 en L.E.I.

R.v.k. Budel-Strijper Aa

NEVENBEROEP VAN DE 8- EN HOOFDBEROEP VAN DE C- GEREGISTREERDEN

|   | Aantal geregistreerden |       |       |         |    |                    |       |       |         |     |                    |       |       |         |
|---|------------------------|-------|-------|---------|----|--------------------|-------|-------|---------|-----|--------------------|-------|-------|---------|
|   | Strijper Aa            |       |       |         |    |                    | Budel |       |         |     |                    |       |       |         |
|   | C                      |       |       | B       |    |                    | C     |       |         | B   |                    |       |       |         |
|   | zonder cult.-grond     | <1 ha | ≥1 ha | to-taal | B  | zonder cult.-grond | <1 ha | ≥1 ha | to-taal | B   | zonder cult.-grond | <1 ha | ≥1 ha | to-taal |
| Melkrijder, monsternemer  | 5                      | -     | 1     | 1       | 5  | -                  | -     | 1     | 1       | 10  | -                  | -     | 2     | 2       |
| Land-bosarbeider, jachtopziener                                 | 1                      | -     | 2     | 2       | -  | -                  | -     | 3     | 3       | 1   | -                  | -     | 5     | 5       |
| Grondwerker, arb. waterschap, gemeentearb., e.d.                | 1                      | 3     | 7     | 11      | 1  | -                  | 4     | 14    | 18      | 2   | 1                  | 7     | 21    | 29      |
| Loonwerker  | 2                      | -     | 2     | 2       | 2  | 1                  | -     | 3     | 4       | 4   | 1                  | -     | 5     | 6       |
| Beroepen, direct afhankelijk of verbonden met agrarisch bedrijf | 2                      | -     | 3     | 2       | 5  | 15                 | -     | 1     | 14      | 15  | 17                 | -     | 4     | 16      |
| Verzorgende beroepen in de dorpsgemeenschap                     | 1                      | 3     | 5     | 11      | 3  | 1                  | 6     | 10    | 17      | 4   | 4                  | 9     | 15    | 28      |
| Industriearbeider, magazijnarbeider                             | 3                      | 2     | 6     | 15      | 7  | 4                  | 25    | 47    | 76      | 10  | 6                  | 31    | 62    | 99      |
| Bouwvakarbeiders  | 1                      | -     | 4     | 5       | 1  | 1                  | 5     | 10    | 16      | 2   | 1                  | 6     | 14    | 21      |
| Overige arbeiders   | 1                      | 3     | 3     | 6       | 2  | 1                  | 4     | 9     | 14      | 3   | 4                  | 4     | 12    | 20      |
| Overige beroepen  | 2                      | -     | 3     | 1       | 4  | 1                  | 3     | 2     | 5       | 3   | -                  | 6     | 3     | 9       |
| Alle beroepen   | 19                     | 9     | 19    | 42      | 70 | 37                 | 8     | 48    | 113     | 169 | 56                 | 17    | 155   | 239     |

Bronnen: C.B.S. 1964 en L.E.I.

R.v.k. Budel-Strijper Aa

DE D-GEREGISTREERDEN

| Vorig beroep                 | Aantal geregistreerden |             |      |                    |             |      |                    |             |      |                    |             |      |
|------------------------------|------------------------|-------------|------|--------------------|-------------|------|--------------------|-------------|------|--------------------|-------------|------|
|                              | Strijper Aa            |             |      |                    |             |      | Budel              |             |      |                    |             |      |
|                              | zonder cult.-grond     | <1 ha ≥1 ha | tot. | zonder cult.-grond | <1 ha ≥1 ha | tot. | zonder cult.-grond | <1 ha ≥1 ha | tot. | zonder cult.-grond | <1 ha ≥1 ha | tot. |
| Landbouwer                   | 4                      | 5           | 18   | 27                 | 4           | 8    | 37                 | 49          | 8    | 13                 | 55          | 76   |
| Pluimveehouder               | -                      | -           | -    | -                  | 2           | -    | -                  | 2           | 2    | -                  | -           | 2    |
| Grondwerker, gemeente arbeid | -                      | 2           | 2    | 4                  | -           | 1    | 2                  | 3           | -    | 3                  | 4           | 7    |
| Fabrieksarbeider             | -                      | 1           | 2    | 3                  | -           | 2    | 9                  | 11          | -    | 3                  | 11          | 14   |
| Handelaar                    | -                      | 1           | 1    | 2                  | -           | -    | -                  | -           | -    | 1                  | 1           | 2    |
| Overige                      | 1                      | 1           | -    | 2                  | -           | 1    | 1                  | 2           | 1    | 2                  | 1           | 4    |
| Alle beroepen                | 5                      | 10          | 23   | 38                 | 6           | 12   | 49                 | 67          | 11   | 22                 | 72          | 105  |

Bronnen: C.B.S. 1964 en L.E.I.

R.v.k. Budel-Strijper Aa

DE SPECIALE BEDRIJVEN

|                               | Aantal geregistreerden |        |        |      |                    |        |        |      |                    |        |        |      |    |
|-------------------------------|------------------------|--------|--------|------|--------------------|--------|--------|------|--------------------|--------|--------|------|----|
|                               | Strijper Aa            |        |        |      |                    | Budel  |        |      |                    |        |        |      |    |
|                               | zonder cult.-grond     | < 1 ha | ≥ 1 ha | tot. | zonder cult.-grond | < 1 ha | ≥ 1 ha | tot. | zonder cult.-grond | < 1 ha | ≥ 1 ha | tot. |    |
| Tuinder                       | -                      | 1      | 20     | 21   | -                  | -      | 4      | 4    | 4                  | -      | 1      | 24   | 25 |
| Boomkweker                    | -                      | 1      | 1      | 2    | -                  | -      | 2      | 2    | 2                  | -      | 1      | 3    | 4  |
| Varkenshouder, pluimveehouder | 1                      | -      | 7      | 8    | 1                  | 1      | 1      | 3    | 3                  | 2      | 1      | 8    | 11 |
| Instellingen, verenigingen    | 1                      | 1      | 1      | 3    | -                  | 1      | 2      | 3    | 3                  | 1      | 2      | 3    | 6  |
| Alle speciale bedrijven       | 2                      | 3      | 29     | 34   | 1                  | 2      | 9      | 12   | 12                 | 3      | 5      | 36   | 46 |

Bronnen: C.B.S. 1964 en L.E.I.  
 R.v.k. Budel-Strijper Aa



|      | Aantal bedrijven in de grootteklasse |         |          |          |        | Percentage bedrijven in de grootteklasse |         |          |        |          | opp. cult., grond | Gemiddelde bedrijfs-grootte | Indexcijfers (1910=100) |                   |                              |                                    |
|------|--------------------------------------|---------|----------|----------|--------|--|---------|----------|--------|----------|-------------------|-----------------------------|-------------------------|-------------------|------------------------------|------------------------------------|
|      | to-<br>taal                          |         | 10-20 ha |          | ≥20 ha | <5 ha                                    |         | 5-10 ha  |        | 10-20 ha |                   |                             | ≥20 ha                  | aantal be-<br>dr. | oppervl.,<br>cult.,<br>grond | gemiddelde<br>bedrijfs-<br>grootte |
|      | <5 ha                                | 5-10 ha | 10-20 ha | 10-20 ha | ≥20 ha | <5 ha                                    | 5-10 ha | 10-20 ha | ≥20 ha |          |                   |                             |                         |                   |                              |                                    |
| 1910 | 207                                  | 111     | 85       | 10       | 1      | 54                                       | 41      | 5        | -      | 1041     | 5,0               | 100                         | 100                     | 100               |                              |                                    |
| 1920 | 180                                  | 106     | 64       | 7        | 3      | 59                                       | 35      | 4        | 2      | 960      | 5,3               | 87                          | 92                      | 106               |                              |                                    |
| 1930 | 188                                  | 70      | 93       | 19       | 6      | 37                                       | 49      | 10       | 4      | 1355     | 7,2               | 91                          | 134                     | 144               |                              |                                    |
| 1947 | 172                                  | 38      | 96       | 31       | 7      | 22                                       | 56      | 18       | 4      | 1389     | 8,1               | 83                          | 141                     | 162               |                              |                                    |
| 1950 | 173                                  | 38      | 98       | 31       | 6      | 22                                       | 56      | 18       | 4      | 1368     | 7,9               | 84                          | 138                     | 158               |                              |                                    |
| 1955 | 174                                  | 39      | 101      | 30       | 4      | 23                                       | 58      | 17       | 2      | 1323     | 7,6               | 84                          | 130                     | 152               |                              |                                    |
| 1959 | 160                                  | 35      | 78       | 42       | 5      | 22                                       | 49      | 26       | 3      | 1355     | 8,4               | 77                          | 134                     | 168               |                              |                                    |
| 1910 | 205                                  | 114     | 85       | 6        | -      | 56                                       | 41      | 3        | -      | 976      | 4,5               | 100                         | 100                     | 100               |                              |                                    |
| 1920 | 199                                  | 123     | 64       | 10       | 2      | 62                                       | 32      | 5        | 1      | 915      | 4,6               | 97                          | 99                      | 102               |                              |                                    |
| 1930 | 183                                  | 75      | 79       | 24       | 5      | 41                                       | 43      | 13       | 3      | 1354     | 7,4               | 89                          | 146                     | 164               |                              |                                    |
| 1947 | 200                                  | 72      | 89       | 29       | 10     | 36                                       | 45      | 14       | 5      | 1586     | 7,9               | 98                          | 171                     | 176               |                              |                                    |
| 1950 | 200                                  | 61      | 99       | 30       | 10     | 30                                       | 50      | 15       | 5      | 1590     | 8,0               | 98                          | 172                     | 178               |                              |                                    |
| 1955 | 203                                  | 68      | 100      | 26       | 9      | 34                                       | 49      | 13       | 4      | 1586     | 7,8               | 99                          | 171                     | 173               |                              |                                    |
| 1959 | 195                                  | 60      | 90       | 34       | 11     | 31                                       | 46      | 17       | 6      | 1609     | 8,2               | 95                          | 174                     | 182               |                              |                                    |
| 1910 | 241                                  | 160     | 67       | 12       | 2      | 66                                       | 28      | 5        | 1      | 1105     | 4,5               | 100                         | 100                     | 100               |                              |                                    |
| 1920 | 244                                  | 150     | 67       | 13       | 14     | 62                                       | 27      | 5        | 6      | 3097     | 12,7              | 101                         | 280                     | 282               |                              |                                    |
| 1930 | 299                                  | 127     | 98       | 52       | 22     | 43                                       | 33      | 17       | 7      | 2368     | 7,9               | 124                         | 214                     | 176               |                              |                                    |
| 1947 | 231                                  | 95      | 120      | 80       | 26     | 30                                       | 37      | 25       | 8      | 2953     | 9,2               | 133                         | 267                     | 204               |                              |                                    |
| 1950 | 327                                  | 96      | 138      | 66       | 27     | 30                                       | 42      | 20       | 8      | 2966     | 9,1               | 136                         | 268                     | 201               |                              |                                    |
| 1955 | 319                                  | 88      | 131      | 70       | 30     | 28                                       | 41      | 22       | 9      | 2995     | 9,4               | 132                         | 271                     | 209               |                              |                                    |
| 1959 | 311                                  | 84      | 111      | 92       | 24     | 27                                       | 36      | 29       | 8      | 3078     | 9,9               | 129                         | 279                     | 220               |                              |                                    |
| 1910 | 242                                  | 176     | 55       | 10       | 1      | 73                                       | 23      | 4        | 0      | 951      | 3,9               | 100                         | 100                     | 100               |                              |                                    |
| 1920 | 347                                  | 288     | 53       | 4        | 2      | 83                                       | 15      | 1        | 1      | 1233     | 3,6               | 143                         | 130                     | 92                |                              |                                    |
| 1930 | 350                                  | 218     | 106      | 20       | 6      | 62                                       | 30      | 6        | 2      | 1790     | 5,1               | 145                         | 188                     | 130               |                              |                                    |
| 1947 | 333                                  | 177     | 120      | 32       | 4      | 54                                       | 36      | 9        | 1      | 1854     | 5,6               | 138                         | 195                     | 144               |                              |                                    |
| 1950 | 321                                  | 149     | 143      | 24       | 5      | 46                                       | 45      | 7        | 2      | 1887     | 5,9               | 133                         | 198                     | 151               |                              |                                    |
| 1955 | 304                                  | 121     | 151      | 28       | 4      | 40                                       | 50      | 9        | 1      | 1859     | 6,1               | 126                         | 195                     | 156               |                              |                                    |
| 1959 | 291                                  | 107     | 140      | 40       | 4      | 37                                       | 48      | 14       | 1      | 1897     | 6,5               | 120                         | 199                     | 167               |                              |                                    |
| 1910 | 3431                                 | 1807    | 1353     | 259      | 12     | 53                                       | 39      | 8        | 0      | 17334    | 5,0               | 100                         | 100                     | 100               |                              |                                    |
| 1920 | 3504                                 | 1861    | 1290     | 310      | 43     | 53                                       | 37      | 9        | 1      | 20656    | 5,9               | 102                         | 119                     | 118               |                              |                                    |
| 1930 | 3653                                 | 1348    | 1475     | 722      | 108    | 37                                       | 40      | 20       | 3      | 26334    | 7,2               | 106                         | 152                     | 144               |                              |                                    |
| 1947 | 3803                                 | 1085    | 1612     | 957      | 149    | 29                                       | 42      | 25       | 4      | 31747    | 8,4               | 111                         | 183                     | 168               |                              |                                    |
| 1950 | 3790                                 | 992     | 1694     | 951      | 153    | 26                                       | 45      | 25       | 4      | 32107    | 8,5               | 110                         | 185                     | 170               |                              |                                    |
| 1955 | 3728                                 | 864     | 1606     | 1064     | 194    | 23                                       | 44      | 28       | 5      | 34497    | 9,3               | 109                         | 199                     | 186               |                              |                                    |
| 1959 | 3709                                 | 820     | 1385     | 1299     | 205    | 22                                       | 37      | 35       | 6      | 31154    | 8,3               | 108                         | 180                     | 166               |                              |                                    |

Bronnen: Directie van de Landbouw (1910 - 1930); C.B.S. (1947 - 1959)

R.v.k. Budel-Strijper Aa

1618

WIJZIGINGEN IN HET AANTAL GEREGISTREERDEN (1959 - 1964)

|   | Aantal geregistreerden |    |    |    |       |     |     |    |                     |    |    |     |             |       |     |     |    |      |     |
|---|------------------------|----|----|----|-------|-----|-----|----|---------------------|----|----|-----|-------------|-------|-----|-----|----|------|-----|
|   | Strijper Aa            |    |    |    | Budel |     |     |    | Budel - Strijper Aa |    |    |     | to-<br>taal |       |     |     |    |      |     |
|   | A                      | B  | C  | D  | A     | B   | C   | D  | A                   | B  | C  | D   |             | Spec. |     |     |    |      |     |
| Geregistreerd in 1959                     | 239                    | 19 | 89 | 35 | 25    | 407 | 317 | 27 | 217                 | 73 | 14 | 648 | 556         | 46    | 306 | 108 | 39 | 1055 |     |
| Sinds 1959 uit de registratie verdwenen   | -                      | 6  | 1  | 40 | 21    | 5   | 73  | 11 | 1                   | 88 | 42 | -   | 142         | 17    | 2   | 128 | 53 | 5    | 215 |
|   | 233                    | 18 | 49 | 14 | 20    | 334 | 306 | 26 | 129                 | 31 | 14 | 506 | 539         | 44    | 178 | 45  | 34 | 840  |     |
| Overgegaan naar een andere beroepsgroep:  |                        |    |    |    |       |     |     |    |                     |    |    |     |             |       |     |     |    |      |     |
| naar groep A                              | •                      | 4  | 1  | -  | -     | •   | 2   | 3  | 2                   | 1  | •  | 6   | 4           | 2     | 1   |     |    |      |     |
| naar groep B                              | 14                     | •  | 1  | -  | -     | 17  | •   | 1  | -                   | -  | 31 | •   | 2           | -     | -   |     |    |      |     |
| naar groep C                              | 17                     | 6  | •  | -  | -     | 25  | 5   | •  | 4                   | 1  | 42 | 11  | •           | 4     | 1   |     |    |      |     |
| naar groep D                              | 12                     | 3  | 7  | •  | -     | 26  | 1   | 11 | •                   | 2  | 38 | 4   | 18          | •     | 2   |     |    |      |     |
| naar de speciale groep                    | 2                      | 2  | 5  | -  | •     | -   | -   | 1  | -                   | •  | 2  | 2   | 2           | 6     | -   |     |    |      |     |
| waardoor er de beroepsgroep verlieten     | -                      | 45 | 15 | 14 | -     | -   | 68  | 8  | 16                  | 6  | 4  | -   | 113         | 23    | 30  | 6   | 4  |      |     |
| waardoor er tot de beroepsgroep toetraden | +                      | 5  | 15 | 23 | 22    | 9   | 8   | 18 | 35                  | 40 | 1  | 13  | 33          | 58    | 62  | 10  |    |      |     |
|   | 193                    | 18 | 58 | 36 | 29    | 334 | 246 | 36 | 148                 | 65 | 11 | 506 | 439         | 54    | 206 | 101 | 40 | 840  |     |
| Sinds 1959 in de registratie opgenomen    | +                      | 6  | 1  | 12 | 2     | 5   | 26  | 1  | 1                   | 21 | 2  | 1   | 26          | 7     | 2   | 33  | 4  | 6    | 52  |
| Geregistreerd in 1964                     | 199                    | 19 | 70 | 38 | 34    | 360 | 247 | 37 | 169                 | 67 | 12 | 532 | 446         | 56    | 239 | 105 | 46 | 892  |     |

1) Als op hetzelfde adres in beide jaren een geregistreerde woonde, niet dezelfde persoon zijnde (b.v. vader 1959 - zoon 1964), dan is dit geval niet gerekend als een verdwenen of nieuw gevestigde geregistreerde.

Bronnen: C.B.S. 1959 en 1964 en L.E.I.

R.v.k. Budel-Strijper Aa

|                      | Aantal geregistreerden |      |       |      |        |      |
|----------------------|------------------------|------|-------|------|--------|------|
|                      | Strijper Aa            |      | Budel |      | Budel- |      |
|                      | 1959                   | 1964 | 1959  | 1964 | 1959   | 1964 |
| Landbouwers          |                        |      |       |      |        |      |
| < 5 ha               | 20                     | 9    | 40    | 15   | 60     | 24   |
| 5 - 10 ha            | 146                    | 105  | 205   | 138  | 351    | 243  |
| 10 - 15 ha           | 62                     | 69   | 80    | 103  | 142    | 172  |
| 15 - 20 ha           | 19                     | 18   | 12    | 20   | 31     | 38   |
| 20 - 25 ha           | 6                      | 9    | 1     | 3    | 7      | 12   |
| ≥ 25 ha              | 5                      | 8    | 6     | 5    | 11     | 13   |
| Alle landbouwers     | 258                    | 218  | 344   | 284  | 602    | 502  |
| Groep C              |                        |      |       |      |        |      |
| zonder cultuurgrond  | 24                     | 9    | 16    | 8    | 40     | 17   |
| < 1 ha               | 32                     | 19   | 97    | 48   | 129    | 67   |
| ≥ 1 ha               | 33                     | 42   | 104   | 113  | 137    | 155  |
| Totaal               | 89                     | 70   | 217   | 169  | 306    | 239  |
| Groep D              |                        |      |       |      |        |      |
| zonder cultuurgrond  | 7                      | 5    | 11    | 6    | 18     | 11   |
| < 1 ha               | 15                     | 10   | 27    | 12   | 42     | 22   |
| ≥ 1 ha               | 13                     | 23   | 35    | 49   | 48     | 72   |
| Totaal               | 35                     | 38   | 73    | 67   | 108    | 105  |
| Speciale groep       |                        |      |       |      |        |      |
| zonder cultuurgrond  | 2                      | 2    | 1     | 1    | 3      | 3    |
| < 1 ha               | 4                      | 3    | -     | 2    | 4      | 5    |
| ≥ 1 ha               | 19                     | 29   | 13    | 9    | 32     | 38   |
| Totaal               | 25                     | 34   | 14    | 12   | 39     | 46   |
| Alle geregistreerden | 407                    | 360  | 648   | 532  | 1055   | 892  |

Bronnen: C.B.S. 1959 en 1964 en L.E.I.

R.v.k. Budel-Strijper Aa

|                                 | Aantal geregistreerden |      |       |      |       |       |       |      |       |       |       |        |                   |      |       |       |       |        |
|---------------------------------|------------------------|------|-------|------|-------|-------|-------|------|-------|-------|-------|--------|-------------------|------|-------|-------|-------|--------|
|                                 | Strijper Aa            |      |       |      |       |       | Budel |      |       |       |       |        | Budel-Strijper Aa |      |       |       |       |        |
|                                 | A                      | B    | C     | D    | Spec. | tot.  | A     | B    | C     | D     | Spec. | tot.   | A                 | B    | C     | D     | Spec. | tot.   |
| Aantal verboden geregistreerden | 6                      | 1    | 40    | 21   | 5     | 73    | 11    | 1    | 88    | 42    | -     | 142    | 17                | 2    | 128   | 63    | 5     | 215    |
| Grootteklasse zonder cult.grond | -                      | -    | 19    | 5    | 1     | 25    | -     | -    | 10    | 9     | -     | 19     | -                 | -    | 29    | 14    | 1     | 44     |
| < 1 ha                          | -                      | -    | 15    | 12   | 2     | 29    | -     | -    | 57    | 22    | -     | 79     | -                 | -    | 72    | 34    | 2     | 108    |
| 1 - 5 ha                        | 1                      | 1    | 6     | 4    | 2     | 14    | 4     | -    | 19    | 10    | -     | 33     | 5                 | 1    | 25    | 14    | 2     | 47     |
| 5 - 10 ha                       | 3                      | -    | -     | -    | -     | 3     | 6     | 1    | 2     | 1     | -     | 10     | 0                 | 1    | 2     | 1     | -     | 13     |
| 10 - 15 ha                      | 2                      | -    | -     | -    | -     | 2     | 1     | -    | -     | -     | -     | 1      | 3                 | -    | -     | -     | -     | 3      |
| Reden van verdwijnen:           |                        |      |       |      |       |       |       |      |       |       |       |        |                   |      |       |       |       |        |
| minder vee of grond             | -                      | -    | 32    | 10   | 1     | 43    | -     | -    | 59    | 21    | -     | 80     | -                 | -    | 91    | 31    | 1     | 123    |
| oudendom                        | 3                      | -    | 1     | 2    | -     | 6     | 4     | 1    | 3     | 6     | -     | 14     | 7                 | 1    | 4     | 8     | -     | 20     |
| overlijden                      | 2                      | -    | -     | 5    | -     | 7     | 3     | -    | 4     | 11    | -     | 18     | 5                 | -    | 4     | 16    | -     | 25     |
| beroepsverandering              | 1                      | -    | -     | -    | 1     | 2     | 3     | -    | -     | -     | -     | 3      | 4                 | -    | -     | -     | 1     | 5      |
| verhuizing, emigratie           | -                      | -    | 2     | 1    | 1     | 4     | 1     | -    | 5     | 1     | -     | 7      | 1                 | -    | 7     | 2     | 1     | 11     |
| grond losgelaten                | -                      | -    | 3     | 1    | -     | 4     | -     | -    | 12    | -     | -     | 12     | -                 | -    | 15    | 1     | -     | 16     |
| grond lag in uitbreidingsplan   | -                      | -    | -     | 1    | -     | 1     | -     | -    | 5     | 3     | -     | 8      | -                 | -    | 5     | 4     | -     | 9      |
| ontbinding van firma            | -                      | 1    | -     | -    | 2     | 3     | -     | -    | -     | -     | -     | -      | -                 | 1    | -     | -     | 2     | 3      |
| overige redenen                 | -                      | -    | 2     | 1    | -     | 3     | -     | -    | -     | -     | -     | -      | -                 | -    | 2     | 1     | -     | 3      |
| Opervlakte cultuurgrond         | 45,89                  | 1,50 | 17,41 | 8,85 | 6,69  | 80,34 | 67,88 | 6,50 | 74,94 | 38,71 | -     | 188,03 | 113,77            | 8,00 | 92,35 | 47,56 | 6,69  | 268,37 |
| afgevoerd naar:                 |                        |      |       |      |       |       |       |      |       |       |       |        |                   |      |       |       |       |        |
| ander landbouwbedrijf           | 45,89                  | 1,50 | 7,37  | 4,23 | 4,69  | 63,68 | 67,88 | 6,50 | 46,88 | 27,98 | -     | 149,24 | 113,77            | 8,00 | 54,25 | 32,21 | 4,69  | 212,92 |
| uitbreidingsplan                | -                      | -    | 4,30  | 2,50 | 2,00  | 8,80  | -     | -    | 4,61  | 2,11  | -     | 6,72   | -                 | -    | 8,91  | 4,61  | 2,00  | 15,52  |
| niet geregistreerden            | -                      | -    | 4,26  | 2,12 | -     | 6,38  | -     | -    | 22,45 | 8,62  | -     | 31,07  | -                 | -    | 26,71 | 10,74 | -     | 37,45  |
| onbekende bestemming            | -                      | -    | 1,48  | -    | -     | 1,48  | -     | -    | 1,00  | -     | -     | 1,00   | -                 | -    | 2,48  | -     | -     | 2,48   |

1) Exclusief de overnemingsgevallen

Bronnen: C.B.S. 1959 en 1964 en L.E.I.

R.v.k. Budel-Strijper Aa

|  | Aantal geregistreerden |       |       |      |       |       |      |      |                   |    |       |       |       |       | Totaal |      |       |       |        |    |
|--|------------------------|-------|-------|------|-------|-------|------|------|-------------------|----|-------|-------|-------|-------|--------|------|-------|-------|--------|----|
|  | Strijper Aa            |       |       |      | Budel |       |      |      | Budel-Strijper Aa |    |       |       |       |       |        |      |       |       |        |    |
|  | A                      | B     | C     | D    | Spec. | total | A    | B    | C                 | D  | Spec. | total | A     | B     |        | C    | D     | Spec. |        |    |
| Aantal nieuw-geregistreerden           | 6                      | 1     | 12    | 2    | 2     | 5     | 26   | 1    | 1                 | 21 | 2     | 2     | 1     | 26    | 7      | 2    | 33    | 4     | 6      | 52 |
| Grootteklasse zonder cult.grond        | -                      | -     | 1     | -    | -     | 1     | 2    | -    | -                 | 3  | 2     | -     | -     | 5     | -      | 4    | -     | -     | 1      | 7  |
| < 1 ha                                 | -                      | -     | 5     | 1    | 1     | 1     | 7    | -    | -                 | 4  | -     | -     | -     | 4     | -      | -    | 9     | 1     | 1      | 11 |
| 1 - 5 ha                               | -                      | -     | 6     | 1    | 3     | 10    | -    | 1    | 11                | -  | -     | -     | -     | 12    | -      | 1    | 17    | 1     | 3      | 22 |
| 5 - 10 ha                              | 5                      | -     | -     | -    | -     | 5     | 1    | -    | 1                 | -  | -     | -     | 1     | 3     | 6      | -    | 1     | -     | 1      | 8  |
| 10 - 15 ha                             | 1                      | 1     | -     | -    | -     | 2     | -    | -    | 2                 | -  | -     | -     | -     | 2     | 1      | 1    | 2     | -     | -      | 4  |
| Reden van nieuwe registratie           | 4                      | -     | 1     | -    | -     | 3     | 8    | 1    | -                 | 5  | -     | -     | -     | 6     | 5      | -    | 6     | -     | 3      | 14 |
| afgesplitst van ouderlijk bedr.        | -                      | -     | 1     | 2    | -     | -     | 3    | -    | -                 | -  | 2     | -     | -     | 2     | -      | -    | 1     | 4     | -      | 5  |
| afgesplitst van overgedaan eigen bedr. | 2                      | 1     | 4     | -    | 1     | 8     | -    | 1    | 9                 | -  | -     | -     | 1     | 11    | 2      | 2    | 13    | -     | 2      | 19 |
| gevestigd op los land                  | -                      | -     | 4     | -    | -     | 5     | 5    | -    | 5                 | -  | -     | -     | -     | 5     | -      | -    | 9     | -     | 1      | 10 |
| geregistreerd voor het houden van vee  | -                      | -     | 4     | -    | -     | 1     | 5    | -    | -                 | 5  | -     | -     | -     | 5     | -      | -    | 9     | -     | 1      | 10 |
| overige redenen                        | -                      | -     | 2     | -    | -     | -     | 2    | -    | 2                 | -  | -     | -     | -     | 2     | -      | -    | 2     | -     | -      | 4  |
| Oppervlakte cultgrond in ha            | 53,53                  | 10,72 | 12,73 | 2,00 | 4,45  | 83,43 | 5,93 | 4,50 | 55,22             | -  | 8,00  | 73,65 | 59,46 | 15,22 | 67,95  | 2,00 | 12,45 | -     | 157,08 |    |

1) Exclusief overnemingsgevallen

Bronnen: C.B.S. 1959 - 1964 en L.E.I.

R.v.k. Budel-Strijper Aa

|   | Aantal overdrachten |   |    |   |       |        |  |  |  |  |
|---|---------------------|---|----|---|-------|--------|--|--|--|--|
|   | in de beroepsgroep  |   |    |   |       |        |  |  |  |  |
|   | A                   | B | C  | D | spec. | totaal |  |  |  |  |
| Aantal overdrachten:                          | 65                  | 5 | 15 | 8 | 5     | 98     |  |  |  |  |
| totaal  | 12                  | - | 1  | 2 | 1     | 16     |  |  |  |  |
| Heeze   | 10                  | - | 1  | 2 | 3     | 16     |  |  |  |  |
| Leende  | 5                   | - | -  | - | 1     | 6      |  |  |  |  |
| Sterksel                                      | 4                   | - | 4  | - | -     | 8      |  |  |  |  |
| Maarheeze                                     | 13                  | 3 | 1  | 1 | -     | 18     |  |  |  |  |
| Soerendonk                                    | 10                  | 2 | 4  | - | -     | 16     |  |  |  |  |
| Broekkant                                     | 8                   | - | 2  | 3 | -     | 13     |  |  |  |  |
| Budel   | 3                   | - | 2  | - | -     | 5      |  |  |  |  |
| Schoot  | -                   | - | -  | - | -     | -      |  |  |  |  |
| Grootteklasse (1964)                          |                     |   |    |   |       |        |  |  |  |  |
| < 1 ha  | -                   | - | 4  | 1 | -     | 5      |  |  |  |  |
| 1 - 5 ha                                      | 1                   | - | 8  | 7 | 2     | 18     |  |  |  |  |
| 5 - 10 ha                                     | 31                  | 4 | 3  | - | 3     | 41     |  |  |  |  |
| 10 - 15 ha                                    | 25                  | 1 | -  | - | -     | 26     |  |  |  |  |
| 15 - 20 ha                                    | 4                   | - | -  | - | -     | 4      |  |  |  |  |
| 20 - 25 ha                                    | 1                   | - | -  | - | -     | 1      |  |  |  |  |
| ≥ 25 ha                                       | 3                   | - | -  | - | -     | 3      |  |  |  |  |
| De overnemingsgevallen vond plaats door:      |                     |   |    |   |       |        |  |  |  |  |
| weduwe, na overlijden van vorig bedrijfshoofd | 3                   | - | 1  | 2 | -     | 6      |  |  |  |  |
| zoon van vader                                | 39                  | 3 | 9  | - | 3     | 54     |  |  |  |  |
| zoon van moeder                               | 11                  | - | -  | - | -     | 11     |  |  |  |  |
| familie lid van overige familieleden          | 4                   | 4 | 4  | 4 | 1     | 10     |  |  |  |  |
| vreemde van vreemde                           | 8                   | 1 | 5  | 2 | 1     | 17     |  |  |  |  |
| Reden van overdracht door vorig bedrijfshoofd |                     |   |    |   |       |        |  |  |  |  |
| ouderdom                                      | 45                  | 4 | 7  | 1 | 4     | 61     |  |  |  |  |
| overlijden                                    | 12                  | - | 6  | 5 | -     | 23     |  |  |  |  |
| verhuizing                                    | -                   | - | 1  | 2 | -     | 3      |  |  |  |  |
| bedrijfsverandering                           | -                   | - | 1  | - | -     | 1      |  |  |  |  |
| beroepsverandering                            | 6                   | - | -  | - | -     | 6      |  |  |  |  |
| opheffing maatschap                           | 2                   | 1 | -  | - | -     | 3      |  |  |  |  |
| maatschap geworden                            | -                   | - | -  | - | 1     | 1      |  |  |  |  |

Bronnen: L.E.I. C.B.S. 1959 en 1964

R.v.k. Budel-Strijper Aa  
1618

## DE OMVANG VAN HET GRONDVERKEER 1) 1963 - 1964

|   | Grondverkeer in ha |         |          |          |          |        |      |            |            |                | groep<br>D | spec.<br>groep | totaal |
|---|--------------------|---------|----------|----------|----------|--------|------|------------|------------|----------------|------------|----------------|--------|
|   | landbouwers A en B |         |          |          |          |        |      |            |            |                |            |                |        |
|   | 1-5 ha             | 5-10 ha | 10-15 ha | 15-20 ha | 20-25 ha | ≥25 ha | tot. | groep<br>C | groep<br>D | spec.<br>groep |            |                |        |
| Oppervlakte cult.grond van alle geregistreerden | 93                 | 1942    | 2047     | 639      | 254      | 397    | 5372 | 616        | 207        | 292            | 6487       |                |        |
| Vergroting door:                                |                    |         |          |          |          |        |      |            |            |                |            |                |        |
| koop  | -                  | 10      | 12       | 5        | -        | -      | 27   | 9          | -          | 1              | 37         |                |        |
| pacht   | -                  | 12      | 24       | 6        | 4        | -      | 46   | 9          | 0          | 3              | 58         |                |        |
| pachtbeëindiging                                | -                  | -       | -        | -        | -        | 5      | 5    | 0          | 2          | 0              | 7          |                |        |
| ontginning                                      | -                  | 1       | 3        | -        | -        | -      | 4    | -          | -          | -              | 4          |                |        |
| bedrijfsoverneming                              | 2                  | 45      | 60       | -        | -        | -      | 107  | 6          | -          | 3              | 116        |                |        |
| administratieve oorzaak                         | -                  | 3       | 1        | -        | -        | -      | 4    | 1          | -          | -              | 5          |                |        |
| oorzaak onbekend                                | 0                  | 12      | 15       | 3        | 10       | 15     | 55   | 7          | 2          | 8              | 72         |                |        |
| alle vergrotingen in ha                         | 2                  | 83      | 115      | 14       | 14       | 20     | 248  | 32         | 4          | 15             | 299        |                | 1      |
| Aantal gevallen                                 | 2                  | 59      | 59       | 10       | 6        | 3      | 139  | 37         | 8          | 11             | 195        |                | 5      |
| Verkleiningen door:                             |                    |         |          |          |          |        |      |            |            |                |            |                |        |
| verkoop   | -                  | 11      | 5        | -        | -        | 16     | 32   | 20         | 17         | 1              | 70         |                |        |
| verpachting                                     | 2                  | 3       | -        | 1        | -        | -      | 6    | 3          | 12         | 0              | 26         |                |        |
| pachtbeëindiging                                | -                  | 4       | -        | -        | -        | 6      | 10   | 3          | 0          | -              | 13         |                |        |
| woningbouw                                      | 1                  | 3       | 3        | 0        | -        | -      | 7    | 3          | 8          | 1              | 19         |                |        |
| administratieve oorzaak                         | 0                  | 2       | 2        | 5        | -        | -      | 9    | 2          | 2          | -              | 13         |                |        |
| onbekende oorzaak                               | 1                  | 10      | 4        | 4        | -        | 3      | 22   | 27         | 18         | 1              | 68         |                |        |
| alle verkleiningen in ha                        | 4                  | 33      | 14       | 10       | -        | 25     | 86   | 63         | 57         | 3              | 209        |                |        |
| Aantal gevallen                                 | 4                  | 45      | 18       | 11       | -        | 4      | 82   | 44         | 31         | 10             | 167        |                |        |

1) Exclusief grondverkeer  $\geq$  10 are

Bron: aantekeningen d.b.h. op het Landbouwtellingformulier

R.v.k. Budel-Strijper Aa

VERKAVELING

|                                | Aantal bedrijven |            |            |           |           |           |           |           |           |           |           |           |           |           |           | Kavels      |                      | Gemiddelde<br>kavelgrootte<br>per bedrijf<br>in ha |             |
|--------------------------------|------------------|------------|------------|-----------|-----------|-----------|-----------|-----------|-----------|-----------|-----------|-----------|-----------|-----------|-----------|-------------|----------------------|--|-------------|
|                                | met ..... kavels |            |            |           |           |           |           |           |           |           |           |           |           |           |           | to-<br>taal | gem.<br>per<br>bedr. |  |             |
|                                | 1                | 2          | 3          | 4         | 5         | 6         | 7         | 8         | 9         | 10        | 11        | 12        | 13        | 14        | ≥15       |             |                      |  |             |
| <b>Landbouwers</b>             |                  |            |            |           |           |           |           |           |           |           |           |           |           |           |           |             |                      |  |             |
| < 5 ha                         | 60               | 2          | 4          | 4         | 9         | 10        | 7         | 12        | 4         | 2         | 4         | -         | 1         | -         | 1         | 356         | 5,9                  | 0,65   |             |
| 5 - 10 ha                      | 351              | 11         | 10         | 10        | 6         | 18        | 28        | 37        | 36        | 28        | 42        | 24        | 32        | 20        | 11        | 38          | 3254                 | 9,3  |             |
| 10 - 15 ha                     | 142              | 10         | 7          | 4         | 5         | 3         | 7         | 8         | 9         | 7         | 9         | 8         | 11        | 15        | 8         | 31          | 1502                 | 10,6   |             |
| 15 - 20 ha                     | 31               | 7          | 2          | 1         | 5         | 1         | -         | 2         | 2         | -         | 3         | -         | -         | 2         | -         | 6           | 237                  | 7,6  |             |
| 20 - 25 ha                     | 7                | 2          | -          | -         | 1         | -         | -         | -         | -         | -         | 1         | -         | -         | -         | -         | 3           | 65                   | 9,3  |             |
| ≥ 25 ha                        | 11               | 3          | -          | 4         | 2         | -         | -         | -         | -         | -         | -         | -         | 1         | -         | 1         | 49          | 4,5                  | 7,29   |             |
| <b>Alle landbouwers</b>        | <b>602</b>       | <b>35</b>  | <b>23</b>  | <b>23</b> | <b>28</b> | <b>32</b> | <b>42</b> | <b>59</b> | <b>51</b> | <b>37</b> | <b>59</b> | <b>32</b> | <b>45</b> | <b>37</b> | <b>20</b> | <b>79</b>   | <b>5463</b>          | <b>9,1</b>   | <b>1,03</b> |
| <b>Heeze</b>                   | 85               | 2          | 2          | 4         | 9         | 2         | 5         | 3         | 3         | 5         | 6         | 6         | 3         | 9         | 4         | 22          | 916                  | 10,8   | 0,86        |
| Leende                         | 125              | 5          | 4          | 2         | 1         | 4         | 11        | 6         | 15        | 8         | 14        | 8         | 10        | 6         | 5         | 26          | 1305                 | 10,4   | 0,90        |
| Sterkse!                       | 48               | 21         | 11         | 6         | 4         | 1         | -         | -         | 1         | 4         | -         | -         | 2         | 1         | -         | 142         | 3,0                  | 4,27   |             |
| Maarheeze                      | 42               | -          | -          | 1         | 2         | 2         | 2         | 4         | 6         | 2         | 4         | 3         | 3         | 1         | 3         | 11          | 469                  | 11,2   | 0,84        |
| Soerendonk                     | 112              | 3          | 4          | 5         | 3         | 8         | 3         | 14        | 14        | 9         | 13        | 7         | 9         | 11        | 3         | 6           | 992                  | 8,9  | 1,14        |
| Broekkant                      | 87               | 2          | 1          | 2         | 3         | 6         | 7         | 14        | 8         | 7         | 17        | 1         | 6         | 5         | 2         | 5           | 766                  | 8,8  | 0,91        |
| Budel                          | 68               | 1          | -          | 1         | 4         | 6         | 7         | 12        | -         | 4         | 4         | 7         | 11        | 3         | 2         | 6           | 636                  | 9,4  | 0,81        |
| Schoot                         | 35               | 1          | 1          | 3         | 3         | 3         | 7         | 6         | 4         | 2         | 1         | -         | 1         | 1         | 1         | 237         | 6,8                  | 1,32   |             |
| <b>Overige grondgebruikers</b> |                  |            |            |           |           |           |           |           |           |           |           |           |           |           |           |             |                      |  |             |
| Groep C < 1 ha                 | 129              | 88         | 29         | 7         | 3         | 1         | -         | 1         | -         | -         | -         | -         | -         | -         | -         | -           | 191                  | 1,5  | 0,31        |
| ≥ 1 ha                         | 137              | 15         | 30         | 27        | 23        | 15        | 3         | 7         | 5         | 4         | 5         | 2         | 1         | -         | -         | -           | 550                  | 4,0  | 0,69        |
| <b>totaal</b>                  | <b>266</b>       | <b>103</b> | <b>59</b>  | <b>34</b> | <b>26</b> | <b>16</b> | <b>3</b>  | <b>8</b>  | <b>5</b>  | <b>4</b>  | <b>5</b>  | <b>2</b>  | <b>1</b>  | <b>-</b>  | <b>-</b>  | <b>741</b>  | <b>2,8</b>           | <b>0,60</b>  |             |
| Groep D < 1 ha                 | 42               | 31         | 9          | 1         | 1         | -         | -         | -         | -         | -         | -         | -         | -         | -         | -         | -           | 56                   | 1,3  | 0,32        |
| ≥ 1 ha                         | 48               | 4          | 10         | 9         | 9         | 6         | 8         | 1         | -         | 1         | -         | -         | -         | -         | -         | -           | 181                  | 3,8  | 0,61        |
| <b>totaal</b>                  | <b>90</b>        | <b>35</b>  | <b>19</b>  | <b>10</b> | <b>10</b> | <b>6</b>  | <b>8</b>  | <b>1</b>  | <b>-</b>  | <b>1</b>  | <b>-</b>  | <b>-</b>  | <b>-</b>  | <b>-</b>  | <b>-</b>  | <b>237</b>  | <b>2,6</b>           | <b>0,54</b>  |             |
| Spec. groep < 1 ha             | 4                | 2          | 2          | -         | -         | -         | -         | -         | -         | -         | -         | -         | -         | -         | -         | -           | 6                    | 1,5  | 0,33        |
| ≥ 1 ha                         | 32               | 8          | 6          | 4         | 3         | 3         | 2         | 2         | -         | -         | 1         | 1         | -         | -         | -         | 2           | 164                  | 5,1  | 1,39        |
| <b>totaal</b>                  | <b>36</b>        | <b>10</b>  | <b>8</b>   | <b>4</b>  | <b>3</b>  | <b>3</b>  | <b>2</b>  | <b>2</b>  | <b>-</b>  | <b>-</b>  | <b>1</b>  | <b>1</b>  | <b>-</b>  | <b>-</b>  | <b>-</b>  | <b>2</b>    | <b>170</b>           | <b>4,7</b>   | <b>1,35</b> |
| <b>Alle grondgebruikers</b>    | <b>994</b>       | <b>183</b> | <b>109</b> | <b>71</b> | <b>67</b> | <b>57</b> | <b>55</b> | <b>70</b> | <b>56</b> | <b>42</b> | <b>65</b> | <b>35</b> | <b>46</b> | <b>37</b> | <b>20</b> | <b>81</b>   | <b>6611</b>          | <b>6,7</b>   | <b>0,97</b> |

Bron: C.B.S., 1959

R.v.k. Budel-Strijper Aa



## EIGENDOM EN PACTH

|                           | Gemeente<br>Heeze | Gemeente<br>Leende | Gemeente<br>Maarheeze | Gemeente<br>Budel | Oostelijk<br>Kempen | Noord-<br>brabant |
|---------------------------|-------------------|--------------------|-----------------------|-------------------|---------------------|-------------------|
| Aantal bedrijven (totaal) | 194               | 240                | 388                   | 375               | 4729                | 45488             |
| met de cultuurgrond in:   |                   |                    |                       |                   |                     |                   |
| 100% eigendom             | 90                | 137                | 168                   | 223               | 2392                | 19700             |
| ≥50% eigendom             | 69                | 75                 | 116                   | 103               | 1425                | 10654             |
| >50% pacht                | 10                | 6                  | 70                    | 25                | 459                 | 6660              |
| 100% pacht                | 25                | 22                 | 34                    | 24                | 453                 | 8474              |
| Oppervl. cult.grond in ha | 1369              | 1629               | 3111                  | 1937              | 36560               | 328921            |
| waarvan % in eigendom     | 67                | 77                 | 66                    | 76                | 71                  | 59                |
| % in pacht                | 33                | 23                 | 34                    | 24                | 29                  | 41                |

Bron: C.B.S. 1959

R.v.k. Budel-Strijper Aa

GEPACHTE GROND

|                      | Oppervlakte<br>pacht-<br>grond<br>in ha | Percentage gepacht |   |                                 |                         |                                |                 |         |                           |
|----------------------|---|--------------------|---|---------------------------------|-------------------------|--------------------------------|-----------------|---------|---------------------------|
|                      |   | van ouders         |   | Percentage gepacht              |                         | van eigenaren                  |                 |         |                           |
|                      |   | van<br>ouders      | langer dan 1 jaar<br>met<br>bedrijfs-<br>gebouwen | zonder<br>bedrijfs-<br>gebouwen | korter<br>dan<br>1 jaar | in het<br>buitenland<br>wonend | in<br>Nederland | overige | rechtspersonen<br>overige |
| Heeze (Gemeente)     | 452                                     | 11                 | 52  | 48                              | -                       | 26                             | 56              | 8       | 10                        |
| Leende (Gemeente)    | 376                                     | 16                 | 37  | 63                              | -                       | 25                             | 56              | 7       | 12                        |
| Maarheeze (Gemeente) | 1052                                    | 6                  | 26  | 74                              | -                       | 12                             | 37              | 51      | -                         |
| Budel (Gemeente)     | 456                                     | 15                 | 28  | 72                              | 0                       | 41                             | 25              | 9       | 3                         |
| Oostelijk Kempen     | 10549                                   | 12                 | 27  | 72                              | 1                       | 20                             | 19              | 43      | 6                         |
| Noordbrabant         | 133711                                  | 14                 | 41  | 58                              | 1                       | 27                             | 41              | 21      | 7                         |

Bron: C.B.S. 1959  
R.v.k. Budel-Strijper Aa

## UTILITEITSVORZIENINGEN

|                      | Aantal<br>bedrijven | Bedrijven aangesloten op |    |                        |    |                                    |    |                          |    |                 |   |
|----------------------|---------------------|--------------------------|----|------------------------|----|------------------------------------|----|--------------------------|----|-----------------|---|
|                      |                     | telefoon                 |    | elektrici-<br>teitsnet |    | waterleiding<br>(incl. Nortonpomp) |    | openbare<br>waterleiding |    | Norton-<br>pomp |   |
|                      |                     | aantal                   | %  | aantal                 | %  | aantal                             | %  | aantal                   | %  | aantal          | % |
| Heeze (Gemeente)     | 208                 | 42                       | 20 | 201                    | 97 | 195                                | 94 | 190                      | 91 | 5               | 2 |
| Leende (Gemeente)    | 239                 | 45                       | 19 | 235                    | 98 | 225                                | 94 | 222                      | 93 | 3               | 1 |
| Maarheeze (Gemeente) | 396                 | 101                      | 26 | 386                    | 97 | 323                                | 82 | 290                      | 73 | 34              | 9 |
| Budel (Gemeente)     | 387                 | 64                       | 17 | 382                    | 99 | 373                                | 96 | 371                      | 96 | 3               | 1 |
| Oostelijk Kempen     | 4989                | 1230                     | 25 | 4802                   | 96 | 4253                               | 85 | 3865                     | 77 | 407             | 8 |
| Noordbrabant         | 47023               | 14448                    | 31 | 45271                  | 96 | 36397                              | 77 | 33134                    | 70 | 3475            | 7 |

Bron: C.B.S. - Landbouwtelling mei 1960

R.v.k. Budel-Strijper Aa

Bijlage 25

BEDRIJFSGEBOUWEN

|                      | Aantal bedrijven |                      | Aantal bedrijven waarvan het hoofdbedrijfsgeb. gebouwd is |           |           |      | Aantal bedrijven met hoofdbedrijfsgebouw in eigendom |
|----------------------|------------------|----------------------|---|-----------|-----------|------|--|
|                      | totaal           | met bedrijfsgebouwen | voor  |           | na        |      |  |
|                      |                  |                      | 1850-1914   | 1915-1940 | 1850-1914 | 1940 |  |
| Heeze (Gemeente)     | 194              | 142                  | 26  | 53        | 48        | 15   | 132  |
| Leende (Gemeente)    | 240              | 149                  | 26  | 45        | 51        | 27   | 146  |
| Maarheeze (Gemeente) | 388              | 237                  | 29  | 64        | 91        | 53   | 214  |
| Budel (Gemeente)     | 375              | 220                  | 41  | 83        | 76        | 20   | 196  |
| Oostelijk Kempen     | 4729             | 2892                 | 336   | 801       | 1159      | 596  | 2658   |
| Noordbrabant         | 45488            | 26698                | 4483  | 8792      | 7837      | 5586 | 22442  |

Bron: C.B.S. 1961

R.v.k. Budel-Strijper Aa

VEESTALLING EN BEDRIJFSVOERING

|                      | Aantal bedrijven              |                                       |                                |  | waar de<br>mest in de<br>grupstal<br>mechanisch<br>geruimd<br>wordt |
|----------------------|-------------------------------|---------------------------------------|--------------------------------|--|---|
|                      | waarvan<br>gegevens<br>bekend | met melkveestail<br>gebouwd voor 1940 |                                | met een<br>loopstal<br>voor<br>jongvee |   |
|                      |                               | totaal                                | waarvan<br>gemoder-<br>niseerd |  |   |
| Heeze (Gemeente)     | 142                           | 114                                   | 83                             | 5                                      | -   |
| Leende (Gemeente)    | 149                           | 105                                   | 77                             | 10                                     | 6   |
| Maarheeze (Gemeente) | 237                           | 162                                   | 100                            | 8                                      | 4   |
| Budel (Gemeente)     | 220                           | 178                                   | 120                            | 3                                      | 1   |
| Costelijk Kempen     | 2892                          | 2178                                  | 1392                           | 67                                     | 35  |
| Noordbrabant         | 26698                         | 20143                                 | 11530                          | 376                                    | 158   |

Bron: C.B.S. 1961

R.v.k. Budel-Strijper Aa

## VARKENSSCHUREN EN KIPPENHOKKEN

|                      | Aantal bedrijven        |   | met kippenhokken voor          |                                    |
|----------------------|-------------------------|---|--------------------------------|------------------------------------|
|                      | waarvan gegevens bekend | met afzonderlijk na 1940 gebouwde varkensschuur voor 30 of meer mestvarkens | met kippenhokken voor          |                                    |
|                      |                         |   | 400 of meer legghennen per hok | 2000 of meer slachtkuikens per hok |
| Heeze (Gemeente)     | 142                     | 36  | 21                             | -                                  |
| Leende (Gemeente)    | 149                     | 29  | 20                             | 3                                  |
| Maarheeze (Gemeente) | 237                     | 57  | 62                             | 4                                  |
| Budel (Gemeente)     | 220                     | 46  | 46                             | 2                                  |
| Oostelijk Kempen     | 2892                    | 681   | 412                            | 29                                 |
| Noordbrabant         | 26698                   | 4094  | 3030                           | 293                                |

Bron: C.B.S. 1961

R.v.k. Budel-Strijper Aa

## GRONDGEBRUIK

|                                | Aantal bedrijven | Oppervlakte cult. grond in ha | Percentage cultuurgrond in gebruik als |          |          |
|--------------------------------|------------------|-------------------------------|--|----------|----------|
|                                |                  |                               | bouwland                               | grasland | tuinland |
| <b>Landbouwers:</b>            |                  |                               |  |          |          |
| < 5 ha                         | 24               | 93                            | 53                                     | 45       | 2        |
| 5 - 10 ha                      | 243              | 1942                          | 51                                     | 48       | 1        |
| 10 - 15 ha                     | 172              | 2046                          | 47                                     | 52       | 1        |
| 15 - 20 ha                     | 38               | 639                           | 49                                     | 50       | 1        |
| 20 - 25 ha                     | 12               | 254                           | 43                                     | 57       | 0        |
| ≥ 25 ha                        | 13               | 398                           | 42                                     | 58       | 0        |
| Alle landbouwers               | 502              | 5372                          | 48                                     | 51       | 1        |
| Heeze                          | 68               | 768                           | 47                                     | 53       | 0        |
| Leende                         | 108              | 1112                          | 53                                     | 47       | 0        |
| Sterksel                       | 42               | 575                           | 39                                     | 59       | 2        |
| Maarheeze                      | 33               | 336                           | 45                                     | 52       | 3        |
| Soerendonk                     | 97               | 1113                          | 48                                     | 52       | 0        |
| Broekkant                      | 67               | 626                           | 51                                     | 49       | 0        |
| Budel                          | 56               | 516                           | 52                                     | 47       | 1        |
| Schoot                         | 31               | 326                           | 49                                     | 51       | 0        |
| <b>Overige grondgebruikers</b> |                  |                               |  |          |          |
| Groep C < 1 ha                 | 67               | 30                            | 43                                     | 35       | 22       |
| ≥ 1 ha                         | 155              | 586                           | 59                                     | 39       | 2        |
| totaal                         | 222              | 616                           | 58                                     | 39       | 3        |
| Groep D < 1 ha                 | 22               | 9                             | 39                                     | 41       | 20       |
| ≥ 1 ha                         | 72               | 198                           | 58                                     | 41       | 1        |
| totaal                         | 94               | 207                           | 57                                     | 41       | 2        |
| Speciale groep > 1 ha          | 5                | 3                             | 31                                     | 9        | 60       |
| ≥ 1 ha                         | 38               | 289                           | 49                                     | 18       | 33       |
| totaal                         | 43               | 292                           | 48                                     | 18       | 34       |
| Alle grondgebruikers           | 861              | 6487                          | 50                                     | 48       | 2        |

Bron: C.B.S. 1964

R.v.k. Budel-Strijper Aa

|                | Oppervlakte<br>cult.grond | In gebruik als |                                | Tuin-<br>land |
|----------------|---------------------------|----------------|--------------------------------|---------------|
|                |                           | Bouw-<br>land  | Grasland<br>(incl. kunstweide) |               |
| Heeze          | 1910                      | 761            | 441                            | -             |
|                | 1921                      | 637            | 581                            | -             |
|                | 1930                      | 1011           | 777                            | -             |
|                | 1939                      | 857            | 558                            | 6             |
|                | 1946                      | 905            | 536                            | 11            |
|                | 1950                      | 749            | 632                            | 20            |
|                | 1955                      | 764            | 550                            | 24            |
| 1960           | 769                       | 597            | 38                             |               |
| Leende         | 1910                      | 663            | 590                            | -             |
|                | 1921                      | 740            | 576                            | 3             |
|                | 1930                      | 916            | 719                            | 4             |
|                | 1939                      | 1052           | 518                            | 3             |
|                | 1946                      | 1075           | 507                            | 47            |
|                | 1950                      | 931            | 632                            | 53            |
|                | 1955                      | 938            | 622                            | 43            |
| 1960           | 893                       | 709            | 42                             |               |
| Maar-<br>heeze | 1910                      | 832            | 475                            | -             |
|                | 1921                      | 1302           | 963                            | -             |
|                | 1930                      | 1380           | 1270                           | 43            |
|                | 1939                      | 1921           | 1008                           | 24            |
|                | 1946                      | 1984           | 968                            | 51            |
|                | 1950                      | 1740           | 1179                           | 94            |
|                | 1955                      | 1850           | 1113                           | 67            |
| 1960           | 1791                      | 1283           | 85                             |               |
| Budel          | 1910                      | 933            | 297                            | -             |
|                | 1921                      | 923            | 445                            | -             |
|                | 1930                      | 1169           | 275                            | 13            |
|                | 1939                      | 1398           | 651                            | 18            |
|                | 1946                      | 1313           | 650                            | 9             |
|                | 1950                      | 1192           | 746                            | 28            |
|                | 1955                      | 1158           | 745                            | 17            |
| 1960           | 1146                      | 778            | 32                             |               |

N.B. Vanaf 1950 gemeten maat

Bron: C.B.S.

D r r l Budel-Stadion Ap



## BOUWLANDGEBRUIK

|                                | Oppervl.<br>bouwland<br>in ha | Percentage bouwland beteeld met |       |       |       |               |             |                  |                  |                   |                   |                   |         | overige<br>gewassen | braak-<br>land |
|--------------------------------|-------------------------------|---------------------------------|-------|-------|-------|---------------|-------------|------------------|------------------|-------------------|-------------------|-------------------|---------|---------------------|----------------|
|                                |                               | granen                          |       |       |       | hakvruchten   |             |                  |                  | voeder-           |                   |                   |         |                     |                |
|                                |                               | to-<br>taal                     | rogge | haver | gerst | meng-<br>sels | to-<br>taal | aard-<br>appelen | suker-<br>bieten | suiker-<br>bieten | voeder-<br>bieten | voeder-<br>bieten | overige |                     |                |
| <b>Landbouwers</b>             |                               |                                 |       |       |       |               |             |                  |                  |                   |                   |                   |         |                     |                |
| < 5 ha                         | 49                            | 87                              | 46    | 8     | -     | 33            | 12          | 6                | -                | -                 | 6                 | -                 | -       | -                   | 1              |
| 5 - 10 ha                      | 992                           | 85                              | 45    | 3     | 2     | 35            | 14          | 9                | 1                | 4                 | 4                 | 1                 | 1       | 0                   | 0              |
| 10 - 15 ha                     | 973                           | 85                              | 44    | 3     | 1     | 36            | 15          | 10               | 2                | 3                 | 3                 | 0                 | 0       | 0                   | 0              |
| 15 - 20 ha                     | 312                           | 88                              | 45    | 2     | 5     | 36            | 12          | 9                | 1                | 2                 | 2                 | 0                 | 0       | -                   | -              |
| 20 - 25 ha                     | 110                           | 86                              | 46    | -     | 6     | 34            | 13          | 11               | 1                | 1                 | 1                 | 1                 | 1       | -                   | -              |
| ≥ 25 ha                        | 165                           | 90                              | 59    | 3     | 3     | 25            | 9           | 6                | 2                | 1                 | 1                 | 1                 | 1       | -                   | -              |
| Alle landbouwers               | 2601                          | 86                              | 46    | 3     | 2     | 35            | 14          | 9                | 1                | 4                 | 4                 | 0                 | 0       | 0                   | 0              |
| <b>Overige grondgebruikers</b> |                               |                                 |       |       |       |               |             |                  |                  |                   |                   |                   |         |                     |                |
| Heeze                          | 356                           | 89                              | 52    | 5     | 1     | 31            | 10          | 6                | 1                | 3                 | 1                 | 1                 | 1       | 0                   | 0              |
| Leende                         | 585                           | 83                              | 40    | 3     | 5     | 35            | 17          | 10               | 2                | 5                 | 5                 | 0                 | 0       | 0                   | 0              |
| Sterksel                       | 227                           | 81                              | 44    | 2     | 7     | 28            | 17          | 13               | 2                | 2                 | 2                 | 1                 | 1       | 1                   | 1              |
| Maarheeze                      | 152                           | 81                              | 43    | 0     | 2     | 36            | 19          | 12               | 3                | 4                 | 4                 | -                 | -       | 0                   | 0              |
| Soerendonk                     | 535                           | 87                              | 46    | 2     | 1     | 38            | 13          | 9                | 1                | 3                 | 3                 | -                 | -       | -                   | -              |
| Broekkant                      | 318                           | 87                              | 48    | 4     | 1     | 34            | 12          | 9                | 0                | 3                 | 3                 | 1                 | 1       | -                   | -              |
| Budel                          | 268                           | 87                              | 46    | 1     | 2     | 36            | 12          | 9                | 0                | 3                 | 3                 | 0                 | 0       | 1                   | 1              |
| Schoot                         | 160                           | 88                              | 47    | 2     | -     | 39            | 12          | 8                | -                | 4                 | 4                 | -                 | -       | 0                   | 0              |
| <b>Overige grondgebruikers</b> |                               |                                 |       |       |       |               |             |                  |                  |                   |                   |                   |         |                     |                |
| Groep C < 1 ha                 | 13                            | 57                              | 27    | 11    | 3     | 14            | 34          | 22               | 8                | 4                 | 4                 | 0                 | 0       | 9                   | 9              |
| ≥ 1 ha                         | 347                           | 91                              | 49    | 5     | 4     | 32            | 9           | 6                | 1                | 2                 | 2                 | -                 | -       | 0                   | 0              |
| totaal                         | 360                           | 90                              | 48    | 5     | 4     | 32            | 9           | 6                | 1                | 2                 | 2                 | 0                 | 0       | 11                  | 11             |
| Groep D < 1 ha                 | 4                             | 56                              | 42    | -     | -     | 13            | 44          | 28               | 10               | 6                 | 6                 | 0                 | 0       | -                   | -              |
| ≥ 1 ha                         | 114                           | 90                              | 49    | 3     | 2     | 36            | 9           | 5                | -                | 4                 | 4                 | -                 | -       | 1                   | 1              |
| totaal                         | 118                           | 89                              | 49    | 3     | 2     | 35            | 10          | 6                | 0                | 4                 | 4                 | 0                 | 0       | 1                   | 1              |
| Spec. groep < 1 ha             | 1                             | 50                              | -     | 50    | -     | -             | 40          | 25               | -                | 15                | 15                | 10                | 10      | -                   | -              |
| ≥ 1 ha                         | 141                           | 93                              | 82    | 0     | 5     | 6             | 6           | 4                | 1                | 1                 | 1                 | 1                 | 1       | 0                   | 0              |
| totaal                         | 142                           | 93                              | 82    | 0     | 5     | 6             | 6           | 4                | 1                | 1                 | 1                 | 1                 | 1       | 0                   | 0              |
| Alle grondgebruikers           | 3221                          | 87                              | 48    | 3     | 3     | 33            | 13          | 9                | 1                | 3                 | 3                 | 0                 | 0       | 0                   | 0              |

Bron: C.B.S. 1964

R.v.k. Budel-Strijper Aa

Bijlage 31

GRASLAND

|                                | Oppervlakte<br>grasland<br>in ha | Percentage     |  | grasland<br>blij-<br>vend |
|--------------------------------|----------------------------------|----------------|--|---------------------------|
|                                |                                  | tijde-<br>lijk |  |                           |
| <b>Landbouwers:</b>            |                                  |                |  |                           |
| < 5 ha                         | 41                               | 24             |  | 76                        |
| 5 - 10 ha                      | 929                              | 16             |  | 84                        |
| 10 - 15 ha                     | 1061                             | 17             |  | 83                        |
| 15 - 20 ha                     | 320                              | 12             |  | 88                        |
| 20 - 25 ha                     | 144                              | 27             |  | 73                        |
| ≥ 25 ha                        | 232                              | 2              |  | 98                        |
| Alle landbouwers               | 2727                             | 15             |  | 85                        |
| <hr/>                          |                                  |                |  |                           |
| Heeze                          | 408                              | 9              |  | 91                        |
| Leende                         | 520                              | 26             |  | 74                        |
| Sterksel                       | 338                              | 18             |  | 82                        |
| Maarheeze                      | 174                              | 18             |  | 82                        |
| Soerendonk                     | 573                              | 13             |  | 87                        |
| Broekkant                      | 305                              | 11             |  | 89                        |
| Budel                          | 243                              | 14             |  | 86                        |
| Schoot                         | 166                              | 14             |  | 86                        |
| <hr/>                          |                                  |                |  |                           |
| <b>Overige grondgebruikers</b> |                                  |                |  |                           |
| Groep C                        |                                  |                |  |                           |
| < 1 ha                         | 11                               | 34             |  | 66                        |
| ≥ 1 ha                         | 230                              | 17             |  | 83                        |
| totaal                         | 241                              | 17             |  | 83                        |
| Groep D                        |                                  |                |  |                           |
| < 1 ha                         | 4                                | 8              |  | 92                        |
| ≥ 1 ha                         | 82                               | 9              |  | 91                        |
| totaal                         | 86                               | 9              |  | 91                        |
| Speciale groep                 |                                  |                |  |                           |
| < 1 ha                         | 1                                | -              |  | 100                       |
| ≥ 1 ha                         | 51                               | 7              |  | 93                        |
| totaal                         | 52                               | 7              |  | 93                        |
| Alle grondgebruikers           | 3106                             | 15             |  | 85                        |

Bron: C.B.S. 1964

R.v.k. Budel-Strijper Aa

## TUINBOUWGEWASSEN

|                                | Aant. bedr. met. tuinbouw | Oppervlakte tuinbouwgewassen in de open grond |              |              |                  |              |              |             |             |          |             | bloemen en bloembollen | boomkweekrij-gewassen |
|--------------------------------|---------------------------|---|--------------|--------------|------------------|--------------|--------------|-------------|-------------|----------|-------------|------------------------|-----------------------|
|                                |                           | to-taal                                       | aard-beien   |              | asper-ges        |              | groenten     |             | fruit       |          | klein fruit |                        |                       |
|                                |                           |   | overig fruit | appels       | overige groenten | groenten     | overig fruit | fruit       |             |          |             |                        |                       |
| <b>Landbouwers</b>             |                           |   |              |              |                  |              |              |             |             |          |             |                        |                       |
| < 5 ha                         | 2                         | 2,20  | -            | 0,20         | 0,08             | 0,08         | 1,75         | -           | -           | 0,17     | -           | -                      | -                     |
| 5 - 10 ha                      | 29                        | 22,86   | 1,50         | 8,05         | 4,57             | 4,09         | 1,03         | -           | -           | 1,62     | -           | -                      | 2,00                  |
| 10 - 15 ha                     | 18                        | 15,25   | -            | 6,31         | 5,43             | 2,01         | 0,70         | -           | -           | 0,80     | -           | -                      | -                     |
| 15 - 20 ha                     | 7                         | 6,50  | 0,70         | 1,00         | 0,60             | 3,35         | 0,85         | -           | -           | -        | -           | -                      | -                     |
| 20 - 25 ha                     | 1                         | 0,30  | -            | -            | -                | 0,20         | 0,10         | -           | -           | -        | -           | -                      | -                     |
| ≥ 25 ha                        | 1                         | 1,00  | -            | -            | 1,00             | -            | -            | -           | -           | -        | -           | -                      | -                     |
| <b>Alle landbouwers</b>        | <b>58</b>                 | <b>48,11</b>                                  | <b>2,20</b>  | <b>15,56</b> | <b>11,68</b>     | <b>11,40</b> | <b>2,68</b>  | <b>2,59</b> | <b>-</b>    | <b>-</b> | <b>-</b>    | <b>-</b>               | <b>2,00</b>           |
| <b>Heeze</b>                   | <b>4</b>                  | <b>3,61</b>                                   | <b>-</b>     | <b>0,30</b>  | <b>3,31</b>      | <b>-</b>     | <b>-</b>     | <b>-</b>    | <b>-</b>    | <b>-</b> | <b>-</b>    | <b>-</b>               | <b>-</b>              |
| <b>Leende</b>                  | <b>9</b>                  | <b>6,65</b>                                   | <b>-</b>     | <b>1,00</b>  | <b>4,40</b>      | <b>1,25</b>  | <b>-</b>     | <b>-</b>    | <b>-</b>    | <b>-</b> | <b>-</b>    | <b>-</b>               | <b>-</b>              |
| <b>Sterksel</b>                | <b>13</b>                 | <b>11,62</b>                                  | <b>1,20</b>  | <b>4,00</b>  | <b>1,55</b>      | <b>3,20</b>  | <b>0,50</b>  | <b>1,07</b> | <b>-</b>    | <b>-</b> | <b>-</b>    | <b>-</b>               | <b>-</b>              |
| <b>Maarheeze</b>               | <b>14</b>                 | <b>9,63</b>                                   | <b>0,15</b>  | <b>4,01</b>  | <b>1,62</b>      | <b>3,53</b>  | <b>-</b>     | <b>0,32</b> | <b>-</b>    | <b>-</b> | <b>-</b>    | <b>-</b>               | <b>-</b>              |
| <b>Soerendonk</b>              | <b>5</b>                  | <b>5,10</b>                                   | <b>-</b>     | <b>0,75</b>  | <b>0,20</b>      | <b>2,70</b>  | <b>1,45</b>  | <b>-</b>    | <b>-</b>    | <b>-</b> | <b>-</b>    | <b>-</b>               | <b>-</b>              |
| <b>Broeklant</b>               | <b>5</b>                  | <b>3,60</b>                                   | <b>0,10</b>  | <b>0,95</b>  | <b>0,40</b>      | <b>-</b>     | <b>-</b>     | <b>0,15</b> | <b>-</b>    | <b>-</b> | <b>-</b>    | <b>-</b>               | <b>2,00</b>           |
| <b>Budel</b>                   | <b>7</b>                  | <b>7,40</b>                                   | <b>0,75</b>  | <b>4,55</b>  | <b>0,10</b>      | <b>0,42</b>  | <b>0,53</b>  | <b>1,05</b> | <b>-</b>    | <b>-</b> | <b>-</b>    | <b>-</b>               | <b>-</b>              |
| <b>Schoot</b>                  | <b>1</b>                  | <b>0,50</b>                                   | <b>-</b>     | <b>-</b>     | <b>-</b>         | <b>0,30</b>  | <b>0,20</b>  | <b>-</b>    | <b>-</b>    | <b>-</b> | <b>-</b>    | <b>-</b>               | <b>-</b>              |
| <b>Overige grondgebruikers</b> |                           |   |              |              |                  |              |              |             |             |          |             |                        |                       |
| <b>Groep C</b>                 |                           |   |              |              |                  |              |              |             |             |          |             |                        |                       |
| < 1 ha                         | 22                        | 6,97  | 0,04         | 1,13         | 1,17             | 1,86         | 0,81         | 1,58        | 0,38        | -        | -           | -                      | -                     |
| ≥ 1 ha                         | 19                        | 8,98  | 0,48         | 3,80         | 2,20             | 1,25         | 0,65         | 0,60        | -           | -        | -           | -                      | -                     |
| <b>totaal</b>                  | <b>41</b>                 | <b>15,95</b>                                  | <b>0,52</b>  | <b>4,93</b>  | <b>3,37</b>      | <b>3,11</b>  | <b>1,46</b>  | <b>2,18</b> | <b>0,38</b> | <b>-</b> | <b>-</b>    | <b>-</b>               | <b>-</b>              |
| <b>Groep D</b>                 |                           |   |              |              |                  |              |              |             |             |          |             |                        |                       |
| < 1 ha                         | 6                         | 1,89  | 0,02         | 0,50         | 0,98             | 0,28         | 0,05         | 0,06        | -           | -        | -           | -                      | -                     |
| ≥ 1 ha                         | 3                         | 2,10  | -            | -            | 0,40             | 1,70         | -            | -           | -           | -        | -           | -                      | -                     |
| <b>totaal</b>                  | <b>9</b>                  | <b>3,99</b>                                   | <b>0,02</b>  | <b>0,50</b>  | <b>1,38</b>      | <b>1,98</b>  | <b>0,05</b>  | <b>0,06</b> | <b>-</b>    | <b>-</b> | <b>-</b>    | <b>-</b>               | <b>-</b>              |
| <b>Spec. groep</b>             |                           |   |              |              |                  |              |              |             |             |          |             |                        |                       |
| < 1 ha                         | 3                         | 1,90  | 0,15         | -            | 1,35             | -            | -            | -           | -           | -        | -           | -                      | 0,40                  |
| ≥ 1 ha                         | 32                        | 96,31   | 4,44         | 7,45         | 16,96            | 29,50        | 7,40         | 3,02        | -           | -        | -           | -                      | 27,54                 |
| <b>totaal</b>                  | <b>35</b>                 | <b>98,21</b>                                  | <b>4,59</b>  | <b>7,45</b>  | <b>18,31</b>     | <b>29,50</b> | <b>7,40</b>  | <b>3,02</b> | <b>-</b>    | <b>-</b> | <b>-</b>    | <b>-</b>               | <b>27,94</b>          |
| <b>Alle grondgebruikers</b>    | <b>143</b>                | <b>166,26</b>                                 | <b>7,33</b>  | <b>28,44</b> | <b>34,74</b>     | <b>45,99</b> | <b>11,59</b> | <b>7,85</b> | <b>0,38</b> | <b>-</b> | <b>-</b>    | <b>-</b>               | <b>29,94</b>          |
| <b>in Budel</b>                | <b>71</b>                 | <b>59,62</b>                                  | <b>1,52</b>  | <b>16,34</b> | <b>4,61</b>      | <b>17,30</b> | <b>4,26</b>  | <b>3,71</b> | <b>0,18</b> | <b>-</b> | <b>-</b>    | <b>-</b>               | <b>11,70</b>          |
| <b>in Strijper Aa</b>          | <b>72</b>                 | <b>106,64</b>                                 | <b>5,81</b>  | <b>12,10</b> | <b>30,13</b>     | <b>28,69</b> | <b>7,33</b>  | <b>4,14</b> | <b>0,20</b> | <b>-</b> | <b>-</b>    | <b>-</b>               | <b>18,24</b>          |

Bron: C.B.S. 1964

R.v.k. Budel-Strijper Aa  
1618

## RUNDVEEHOUWERIJ

|  | Aant. bedr. | Aantal melkkoeien per |                 | Per 100 melkkoeien |               | Bedrijven met mestkalveren |   | Bedrijven met overig mestvee |  |
|--|-------------|-----------------------|-----------------|--------------------|---------------|----------------------------|---|------------------------------|--|
|  |             | 100 ha cult.-grond    | 100 ha grasland | aantal kalveren    | aantal pinken | aantal bedrijven           | gemiddeld aantal mestkalveren per bedrijf | aantal bedrijven             | gem. aantal overig mestvee per bedrijf |
| <b>Landbouwers</b>                     |             |                       |                 |                    |               |                            |   |                              |  |
| < 5 ha                                 | 24          | 62                    | 140             | 28                 | 43            | 2                          | 5,5                                       | 4                            | 2,3                                    |
| 5 -10 ha                               | 243         | 83                    | 173             | 39                 | 46            | 25                         | 6,1                                       | 34                           | 3,1                                    |
| 10 -15 ha                              | 172         | 86                    | 166             | 39                 | 47            | 18                         | 11,8                                      | 27                           | 4,1                                    |
| 15 -20 ha                              | 38          | 70                    | 140             | 37                 | 58            | 5                          | 4,2                                       | 6                            | 3,8                                    |
| 20 -25 ha                              | 12          | 68                    | 121             | 36                 | 56            | 3                          | 1,7                                       | 4                            | 6,8                                    |
| ≥25 ha                                 | 13          | 64                    | 109             | 34                 | 57            | -                          | -   | 7                            | 11,1                                   |
| <b>Alle landbouwers</b>                | <b>502</b>  | <b>80</b>             | <b>157</b>      | <b>38</b>          | <b>49</b>     | <b>53</b>                  | <b>7,6</b>                                | <b>82</b>                    | <b>4,3</b>                             |
| <b>Overige geregistreerden</b>         |             |                       |                 |                    |               |                            |   |                              |  |
| Heeze                                  | 68          | 81                    | 153             | 35                 | 45            | 3                          | 1,3                                       | 6                            | 2,5                                    |
| Leende                                 | 108         | 89                    | 191             | 36                 | 45            | 12                         | 5,1                                       | 14                           | 2,2                                    |
| Sterksel                               | 42          | 83                    | 141             | 41                 | 54            | 4                          | 1,8                                       | 8                            | 2,6                                    |
| Maarheeze                              | 33          | 74                    | 143             | 35                 | 48            | 2                          | 1,5                                       | 3                            | 3,7                                    |
| Soerendonk                             | 97          | 81                    | 157             | 39                 | 47            | 10                         | 13,6                                      | 22                           | 6,4                                    |
| Broekkant                              | 67          | 73                    | 150             | 36                 | 53            | 9                          | 9,9                                       | 14                           | 4,4                                    |
| Budel                                  | 56          | 68                    | 144             | 47                 | 49            | 8                          | 11,6                                      | 14                           | 5,3                                    |
| Schoot                                 | 31          | 74                    | 146             | 45                 | 64            | 5                          | 1,8                                       | 1                            | 1,0                                    |
| <b>Overige geregistreerden</b>         |             |                       |                 |                    |               |                            |   |                              |  |
| Group C zonder cultuurgrond            | 17          | -                     | -               | -                  | -             | 1                          | 5,0                                       | -                            | -                                      |
| < 1 ha                                 | 67          | 23                    | 64              | 71                 | 71            | 3                          | 10,0                                      | -                            | -                                      |
| ≥ 1 ha                                 | 155         | 27                    | 68              | 46                 | 62            | 5                          | 12,2                                      | 28                           | 5,0                                    |
| <b>totaal</b>                          | <b>239</b>  | <b>26</b>             | <b>68</b>       | <b>47</b>          | <b>62</b>     | <b>9</b>                   | <b>10,7</b>                               | <b>28</b>                    | <b>5,0</b>                             |
| Group D zonder cultuurgrond            | 11          | -                     | -               | -                  | -             | 1                          | 8,0                                       | -                            | -                                      |
| < 1 ha                                 | 22          | 22                    | 52              | 100                | -             | -                          | -   | 1                            | 2,0                                    |
| ≥ 1 ha                                 | 72          | 22                    | 53              | 49                 | 49            | 2                          | 2,5                                       | 15                           | 4,5                                    |
| <b>totaal</b>                          | <b>105</b>  | <b>22</b>             | <b>52</b>       | <b>51</b>          | <b>47</b>     | <b>3</b>                   | <b>4,3</b>                                | <b>16</b>                    | <b>4,3</b>                             |
| <b>Spec. groep zonder cultuurgrond</b> |             |                       |                 |                    |               |                            |   |                              |  |
| < 1 ha                                 | 5           | -                     | -               | -                  | -             | -                          | -   | -                            | -                                      |
| ≥ 1 ha                                 | 38          | 17                    | 95              | 94                 | 62            | -                          | -   | 2                            | 2,0                                    |
| <b>totaal</b>                          | <b>46</b>   | <b>17</b>             | <b>95</b>       | <b>94</b>          | <b>62</b>     | <b>-</b>                   | <b>-</b>                                  | <b>2</b>                     | <b>2,0</b>                             |
| <b>Alle geregistreerden</b>            | <b>892</b>  | <b>70</b>             | <b>147</b>      | <b>39</b>          | <b>49</b>     | <b>65</b>                  | <b>7,9</b>                                | <b>128</b>                   | <b>4,4</b>                             |

|                               | Aantal bedrijven |                |     |     |     |       |       |     |    |   | met melk-<br>koeien | Gemiddeld aantal<br>melkkoeien per be-<br>drijf met melkkoeien |
|-------------------------------|------------------|----------------|-----|-----|-----|-------|-------|-----|----|---|---------------------|--|
|                               | to-<br>taal      | met melkkoeien |     |     |     |       |       |     |    |   |                     |  |
|                               |                  | geen           | 1-2 | 3-5 | 6-9 | 10-14 | 15-19 | ≥20 |    |   |                     |  |
| Landbouwers:                  |                  |                |     |     |     |       |       |     |    |   |                     |  |
| 1 - 5 ha.                     | 24               | 4              | 9   | 11  | -   | -     | -     | -   | -  | - | 20                  | 2,9  |
| 5 - 10 ha.                    | 243              | 10             | 16  | 75  | 94  | 47    | -     | -   | 11 | - | 233                 | 6,9  |
| 10 - 15 ha.                   | 172              | 3              | 3   | 9   | 47  | 96    | 14    | -   | -  | - | 169                 | 10,4   |
| 15 - 20 ha.                   | 38               | 1              | 1   | -   | 7   | 18    | 11    | -   | -  | - | 37                  | 12,1   |
| 20 - 25 ha.                   | 12               | 1              | -   | -   | -   | 5     | 3     | -   | -  | - | 11                  | 15,8   |
| ≥ 25 ha.                      | 13               | 3              | -   | -   | -   | 2     | -     | -   | -  | - | 10                  | 25,3   |
| Alle landbouwers              | 502              | 22             | 29  | 95  | 148 | 168   | 29    | 11  | -  | - | 480                 | 8,9  |
| Heeze                         | 68               | 3              | 2   | 9   | 25  | 22    | 4     | 3   | -  | - | 65                  | 9,6  |
| Leende                        | 108              | 4              | 3   | 13  | 34  | 44    | 8     | 2   | -  | - | 104                 | 9,5  |
| Sterksel                      | 42               | 1              | 1   | 2   | 16  | 12    | 6     | 4   | -  | - | 41                  | 11,6   |
| Maarheeze                     | 33               | 2              | 1   | 10  | 8   | 12    | -     | -   | -  | - | 31                  | 8,0  |
| Soerendonk                    | 97               | 3              | 9   | 15  | 20  | 40    | 8     | 2   | -  | - | 94                  | 9,6  |
| Broekkant                     | 67               | 3              | 4   | 25  | 17  | 16    | 2     | -   | -  | - | 64                  | 7,1  |
| Budel                         | 56               | 4              | 7   | 14  | 19  | 12    | -     | -   | -  | - | 52                  | 6,7  |
| Schoot                        | 31               | 2              | 2   | 7   | 9   | 10    | 1     | -   | -  | - | 29                  | 8,3  |
| Overige geregistreerden:      |                  |                |     |     |     |       |       |     |    |   |                     |  |
| Groep C zonder cult.grond     | 17               | 17             | -   | -   | -   | -     | -     | -   | -  | - | -                   | -  |
| < 1 ha                        | 67               | 61             | 6   | -   | -   | -     | -     | -   | -  | - | 6                   | 1,2  |
| ≥ 1 ha                        | 155              | 96             | 34  | 20  | 4   | 1     | -     | -   | -  | - | 59                  | 2,6  |
| totaal                        | 239              | 174            | 40  | 20  | 4   | 1     | -     | -   | -  | - | 65                  | 2,5  |
| Groep D zonder cult.grond     | 11               | 11             | -   | -   | -   | -     | -     | -   | -  | - | -                   | -  |
| < 1 ha                        | 22               | 20             | 2   | -   | -   | -     | -     | -   | -  | - | 2                   | 1,0  |
| ≥ 1 ha                        | 72               | 49             | 18  | 5   | -   | -     | -     | -   | -  | - | 23                  | 1,9  |
| totaal                        | 105              | 80             | 20  | 5   | -   | -     | -     | -   | -  | - | 25                  | 1,8  |
| Spec. groep zonder cult.grond | 3                | 3              | -   | -   | -   | -     | -     | -   | -  | - | -                   | -  |
| < 1 ha                        | 5                | 5              | -   | -   | -   | -     | -     | -   | -  | - | -                   | -  |
| ≥ 1 ha                        | 38               | 33             | 4   | -   | -   | -     | -     | -   | -  | - | 5                   | 10,0   |
| totaal                        | 46               | 41             | 4   | -   | -   | -     | -     | -   | -  | - | 5                   | 10,0   |
| Alle Geregistreerden          | 892              | 317            | 93  | 120 | 152 | 169   | 29    | 12  | -  | - | 575                 | 7,9  |

Bron: C.B.S. 1964

R.v.k. Budel-Strijper Aa

## MELKPRODUKTIE

|                                       | 1958 | 1960 | 1962 |
|---------------------------------------|------|------|------|
| <b>Aantal gecontroleerde koeien:</b>  |      |      |      |
| Budel                                 | 327  | 343  | 486  |
| Heeze - Leende                        | 673  | 830  | 904  |
| Maarheeze                             | 154  | 166  | 273  |
| Soerendonk                            | 85   | 102  | 115  |
| Sterksel                              | 223  | 320  | 428  |
| -----                                 |      |      |      |
| <b>Gemiddelde melkopbrengst in kg</b> |      |      |      |
| Budel                                 | 4311 | 4210 | 4024 |
| Heeze - Leende                        | 4399 | 4388 | 4233 |
| Maarheeze                             | 4218 | 4334 | 4232 |
| Soerendonk                            | 4216 | 4206 | 4060 |
| Sterksel                              | 4352 | 4294 | 4181 |
| -----                                 |      |      |      |
| <b>Gemiddeld vetgehalte in %</b>      |      |      |      |
| Budel                                 | 3,53 | 3,58 | 3,67 |
| Heeze - Leende                        | 3,60 | 3,61 | 3,66 |
| Maarheeze                             | 3,63 | 3,59 | 3,68 |
| Soerendonk                            | 3,55 | 3,67 | 3,68 |
| Sterksel                              | 3,66 | 3,63 | 3,72 |

Bron: Jaarverslagen Centrale Melkcontroledienst

R.v.k. Budel-Strijper Aa

|                               | to-<br>taal | Aantal bedrijven |     |       |       |       |       |       | met<br>mest-<br>varkens | Gemiddeld aantal<br>mestvarkens<br>per bedrijf met<br>mestvarkens |
|-------------------------------|-------------|------------------|-----|-------|-------|-------|-------|-------|-------------------------|---|
|                               |             | mestvarkens      |     |       |       |       |       |       |                         |   |
|                               |             | geen             | 1-9 | 10-19 | 20-29 | 30-49 | 50-99 | ≥ 100 |                         |   |
| Landbouwers                   |             |                  |     |       |       |       |       |       |                         |   |
| < 5 ha                        | 24          | 13               | 7   | 3     | 1     | -     | -     | -     | 11                      | 10,2  |
| 5 - 10 ha                     | 243         | 134              | 42  | 21    | 11    | 17    | 12    | 6     | 109                     | 28,8  |
| 10 - 15 ha                    | 172         | 83               | 31  | 14    | 13    | 17    | 9     | 5     | 89                      | 28,1  |
| 15 - 20 ha                    | 38          | 20               | 4   | 5     | 3     | 4     | 2     | -     | 18                      | 28,2  |
| 20 - 25 ha                    | 12          | 5                | 1   | 3     | -     | 2     | 1     | -     | 7                       | 23,9  |
| ≥ 25 ha                       | 13          | 9                | 2   | 1     | 1     | -     | -     | -     | 4                       | 11,0  |
| Alle landbouwers              | 502         | 264              | 87  | 47    | 29    | 40    | 24    | 11    | 238                     | 27,2  |
| Heeze                         | 68          | 33               | 12  | 7     | 4     | 8     | 2     | 2     | 35                      | 26,1  |
| Leende                        | 108         | 61               | 20  | 12    | 4     | 5     | 4     | 2     | 47                      | 23,1  |
| Sterksel                      | 42          | 24               | 8   | 4     | -     | 4     | 2     | -     | 18                      | 20,8  |
| Maarheeze                     | 33          | 18               | 6   | 2     | 2     | 2     | -     | 3     | 15                      | 36,9  |
| Soerendonk                    | 97          | 51               | 13  | 9     | 6     | 6     | 9     | 3     | 46                      | 36,6  |
| Brockkant                     | 67          | 35               | 12  | 7     | 5     | 4     | 3     | 1     | 32                      | 24,9  |
| Budel                         | 56          | 30               | 9   | 5     | 4     | 7     | 1     | -     | 26                      | 22,3  |
| Schoot                        | 31          | 12               | 7   | 1     | 4     | 4     | 3     | -     | 19                      | 25,6  |
| Overige geregistreerden       |             |                  |     |       |       |       |       |       |                         |   |
| Groep C zonder cult.grond     | 17          | 12               | 2   | -     | 1     | 1     | 1     | -     | 5                       | 21,8  |
| < 1 ha                        | 67          | 41               | 11  | 4     | 4     | 3     | 4     | -     | 26                      | 21,1  |
| ≥ 1 ha                        | 155         | 107              | 23  | 10    | 5     | 3     | 4     | 3     | 48                      | 28,3  |
| totaal                        | 239         | 160              | 36  | 14    | 10    | 7     | 9     | 3     | 79                      | 25,5  |
| Groep D zonder cult.grand     | 11          | 10               | -   | -     | 1     | -     | -     | -     | 1                       | 20,0  |
| < 1 ha                        | 22          | 16               | 5   | -     | -     | 1     | -     | -     | 6                       | 8,3   |
| ≥ 1 ha                        | 72          | 60               | 7   | 4     | -     | 1     | -     | -     | 12                      | 10,3  |
| totaal                        | 105         | 86               | 12  | 4     | 1     | 2     | -     | -     | 19                      | 10,2  |
| Spec. groep zonder cult.grond | 3           | 3                | -   | -     | -     | -     | -     | -     | -                       | -   |
| < 1 ha                        | 5           | 2                | 2   | -     | -     | -     | -     | 1     | 3                       | 63,7  |
| ≥ 1 ha                        | 38          | 29               | 3   | 1     | 1     | 1     | 2     | 1     | 9                       | 45,8  |
| totaal                        | 46          | 34               | 5   | 1     | 1     | 1     | 2     | 2     | 12                      | 50,3  |
| Alle geregistreerden          | 892         | 544              | 140 | 66    | 41    | 50    | 35    | 16    | 348                     | 26,7  |

Bron: C.B.S. 1964

R.v.k. Budel-Strijper Aa

|                               | Aantal bedrijven |               |     |     |       |      | Gemiddeld aantal fokzeugen per bedrijf met fokzeugen |
|-------------------------------|------------------|---------------|-----|-----|-------|------|--|
|                               | to-taal          | met fokzeugen |     |     |       |      |  |
|                               |                  | geen          | 1-4 | 5-9 | 10-19 | ≥ 20 |  |
| Landbouwers                   |                  |               |     |     |       |      |  |
| < 5 ha                        | 24               | 23            | 1   | -   | -     | -    | 1,0  |
| 5 - 10 ha                     | 243              | 110           | 47  | 49  | 23    | 14   | 9,4  |
| 10 - 15 ha                    | 172              | 70            | 27  | 35  | 27    | 13   | 10,4   |
| 15 - 20 ha                    | 38               | 13            | 6   | 5   | 8     | 6    | 12,0   |
| 20 - 25 ha                    | 12               | 4             | 4   | 1   | 3     | -    | 7,4  |
| ≥ 25 ha                       | 13               | 9             | 3   | 1   | -     | -    | 3,3  |
| Alle landbouwers              | 502              | 229           | 88  | 91  | 61    | 33   | 9,8  |
| Heeze                         | 68               | 42            | 12  | 8   | 5     | 1    | 6,6  |
| Leende                        | 108              | 39            | 20  | 26  | 16    | 7    | 10,0   |
| Sterksel                      | 42               | 18            | 9   | 6   | 7     | 2    | 9,6  |
| Maarheeze                     | 33               | 22            | 2   | 4   | 3     | 2    | 12,3   |
| Soerendonk                    | 97               | 45            | 18  | 20  | 12    | 2    | 8,2  |
| Broekkant                     | 67               | 28            | 12  | 11  | 6     | 10   | 12,1   |
| Budel                         | 56               | 20            | 11  | 10  | 8     | 7    | 11,4   |
| Schoot                        | 31               | 15            | 4   | 6   | 4     | 2    | 9,3  |
| Overige geregistreerden       |                  |               |     |     |       |      |  |
| Groep C zonder cult.grond     | 17               | 15            | 1   | 1   | -     | -    | 4,5  |
| < 1 ha                        | 67               | 56            | 9   | 1   | 1     | -    | 3,9  |
| ≥ 1 ha                        | 155              | 118           | 23  | 11  | 3     | -    | 4,3  |
| totaal                        | 239              | 189           | 33  | 13  | 4     | -    | 4,2  |
| Groep D zonder cult.grond     | 11               | 8             | 3   | -   | -     | -    | 1,0  |
| < 1 ha                        | 22               | 21            | 1   | -   | -     | -    | 3,0  |
| ≥ 1 ha                        | 72               | 64            | 6   | 1   | 1     | -    | 4,0  |
| totaal                        | 105              | 93            | 10  | 1   | 1     | -    | 3,2  |
| Spec. groep zonder cult.grond | 3                | 3             | -   | -   | -     | -    | -  |
| < 1 ha                        | 5                | 5             | -   | -   | -     | -    | -  |
| ≥ 1 ha                        | 38               | 34            | 1   | 1   | -     | 2    | 33,0   |
| totaal                        | 46               | 42            | 1   | 1   | -     | 2    | 33,0   |
| Alle geregistreerden          | 892              | 553           | 132 | 106 | 66    | 35   | 9,0  |

Bron: C.B.S. 1964  
 R.v.k. Budel-Strijper Aa



|                                | Aantal bedrijven |      |      |       |         |         |         |         |         |         |         | gemiddeld aantal<br>legghennen<br>per bedrijf<br>met legghennen |         |        |
|--------------------------------|------------------|------|------|-------|---------|---------|---------|---------|---------|---------|---------|---|---------|--------|
|                                | met legghennen   |      |      |       |         |         |         |         |         |         |         |   |         |        |
|                                | to-<br>taal      | geen | 1-49 | 50-99 | 100-199 | 200-299 | 300-399 | 400-499 | 500-599 | 600-699 | 700-799 |   | 800-899 | ≥ 1000 |
| Landbouwers                    |                  |      |      |       |         |         |         |         |         |         |         |   |         |        |
| < 5 ha                         | 24               | 6    | 5    | 3     | 5       | 1       | 3       | -       | -       | -       | -       | 1   | -       | 18     |
| 5 - 10 ha                      | 243              | 53   | 39   | 32    | 51      | 32      | 13      | 7       | 2       | 4       | 3       | 1   | 6       | 190    |
| 10 - 15 ha                     | 172              | 48   | 21   | 25    | 34      | 16      | 13      | 3       | 3       | 2       | 2       | 3   | 2       | 124    |
| 15 - 20 ha                     | 38               | 7    | 8    | 5     | 7       | 5       | 2       | 2       | 1       | -       | -       | -   | 1       | 31     |
| 20 - 25 ha                     | 12               | 3    | 3    | 1     | 4       | -       | -       | 1       | -       | -       | -       | -   | -       | 9      |
| ≥ 25 ha                        | 13               | 5    | 2    | 1     | 1       | 1       | 2       | -       | -       | -       | -       | 1   | -       | 8      |
| Alle landbouwers               | 502              | 122  | 78   | 67    | 102     | 55      | 33      | 13      | 6       | 6       | 5       | 6   | 9       | 380    |
| Heeze                          | 68               | 15   | 6    | 20    | 11      | 6       | 4       | 2       | -       | -       | -       | 2   | 2       | 53     |
| Leende                         | 108              | 21   | 18   | 9     | 29      | 14      | 7       | 3       | 1       | 1       | 1       | 2   | 2       | 87     |
| Sterkseel                      | 42               | 11   | 8    | 5     | 4       | 6       | 3       | 1       | -       | 1       | 1       | 1   | 1       | 31     |
| Maarheeze                      | 33               | 7    | 6    | 5     | 10      | 2       | 1       | 1       | -       | -       | 1       | -   | -       | 26     |
| Soerendonk                     | 97               | 32   | 15   | 8     | 14      | 9       | 8       | 6       | 3       | 1       | 1       | -   | -       | 65     |
| Broekkant                      | 67               | 17   | 11   | 9     | 16      | 6       | 4       | -       | 4       | 1       | 1       | -   | 1       | 50     |
| Budel                          | 56               | 8    | 9    | 8     | 13      | 9       | 3       | -       | -       | 2       | -       | 1   | 3       | 46     |
| Schoot                         | 31               | 11   | 5    | 3     | 5       | 3       | 3       | -       | 1       | -       | -       | -   | -       | 20     |
| Overige geregistreerden        |                  |      |      |       |         |         |         |         |         |         |         |   |         |        |
| Groep C zonder cult, grond     | 17               | 7    | -    | 2     | 2       | 4       | -       | -       | 1       | -       | -       | -   | 1       | 10     |
| < 1 ha                         | 67               | 36   | 14   | 6     | 8       | 1       | -       | 2       | -       | -       | -       | -   | -       | 31     |
| ≥ 1 ha                         | 155              | 62   | 44   | 16    | 10      | 12      | 3       | 1       | 2       | 2       | -       | -   | 3       | 93     |
| totaal                         | 239              | 105  | 58   | 24    | 20      | 17      | 3       | 3       | 3       | 2       | -       | -   | 4       | 134    |
| Groep D zonder cult, grond     | 11               | 1    | 2    | -     | 5       | -       | 2       | -       | 1       | -       | -       | -   | -       | 10     |
| < 1 ha                         | 22               | 10   | 5    | 2     | 2       | 1       | -       | -       | -       | 1       | -       | 1   | -       | 12     |
| ≥ 1 ha                         | 72               | 22   | 29   | 10    | 6       | 2       | 2       | 1       | -       | -       | -       | -   | -       | 50     |
| totaal                         | 105              | 33   | 36   | 12    | 13      | 3       | 4       | 1       | 1       | 1       | -       | 1   | -       | 72     |
| Spec. groep zonder cult, grond | 3                | 2    | -    | -     | -       | -       | -       | -       | -       | 1       | -       | -   | -       | 1      |
| < 1 ha                         | 5                | 3    | 1    | 1     | -       | -       | -       | -       | -       | -       | -       | -   | -       | 2      |
| ≥ 1 ha                         | 38               | 25   | 5    | 4     | -       | -       | 1       | -       | -       | -       | -       | -   | 3       | 13     |
| totaal                         | 46               | 30   | 6    | 5     | -       | -       | 1       | -       | -       | 1       | -       | -   | 3       | 16     |
| Alle geregistreerden           | 892              | 290  | 178  | 108   | 135     | 75      | 41      | 17      | 10      | 9       | 6       | 7   | 16      | 602    |

Bron: C.B.S. 1964

R.v.k. Budel-Strijper Aa  
1618

## MELKMACHINES

|                                | Percentage<br>landbouw-<br>bedrijven met<br>melkmachines |
|--------------------------------|--|
| Aantal melkkoeien per bedrijf: |  |
| 1 - 4                          | 1  |
| 5 - 9                          | 42   |
| 10 - 14                        | 85   |
| 15 - 19                        | 76   |
| 20 - 29                        | 100  |
| ≥ 30                           | 100  |
| -----                          |  |
| Alle bedrijven met melkkoeien  | 54   |
| Heeze                          | 58   |
| Leende                         | 59   |
| Sterksel                       | 68   |
| Maarheeze                      | 45   |
| Soerendonk                     | 61   |
| Broekkant                      | 33   |
| Budel                          | 44   |
| Schoot                         | 52   |

Bron: C.B.S. 1964

R.v.k. Budel-Strijper Aa

|                               | Aantal bedrijven |              |                                   | Gemiddeld aantal paarden per bedrijf met paarden |
|-------------------------------|------------------|--------------|-----------------------------------|--|
|                               | to-taal          | met trekkers | met werkpaarden zonder trekkracht |  |
| Landbouwers                   |                  |              |                                   |  |
| < 5 ha                        | 24               | 3            | 14                                | 7  |
| 5 - 10 ha                     | 243              | 42           | 182                               | 26   |
| 10 - 15 ha                    | 172              | 48           | 125                               | 12   |
| 15 - 20 ha                    | 38               | 16           | 24                                | 2  |
| 20 - 25 ha                    | 12               | 9            | 5                                 | 2  |
| ≥ 25 ha                       | 13               | 8            | 6                                 | -  |
| Alle landbouwers              | 502              | 126          | 356                               | 49   |
| Heeze                         | 68               | 10           | 53                                | 9  |
| Leende                        | 108              | 30           | 80                                | 8  |
| Sterksel                      | 42               | 16           | 22                                | 7  |
| Maarheeze                     | 33               | 7            | 23                                | 3  |
| Soerendonk                    | 97               | 30           | 66                                | 7  |
| Broekkant                     | 67               | 12           | 52                                | 4  |
| Budel                         | 56               | 14           | 38                                | 8  |
| Schoot                        | 31               | 7            | 22                                | 3  |
| Overige geregistreerden       |                  |              |                                   |  |
| Groep C zonder cult.grond     | 17               | -            | -                                 | 17   |
| < 1 ha                        | 67               | 1            | 1                                 | 65   |
| ≥ 1 ha                        | 135              | 21           | 36                                | 101  |
| totaal                        | 239              | 22           | 37                                | 183  |
| Groep D zonder cult.grond     | 11               | -            | -                                 | 11   |
| < 1 ha                        | 22               | -            | -                                 | 22   |
| ≥ 1 ha                        | 72               | -            | 18                                | 54   |
| totaal                        | 105              | -            | 18                                | 87   |
| Spec. groep zonder cult.grond | 3                | -            | -                                 | 3  |
| < 1 ha                        | 5                | -            | -                                 | 5  |
| ≥ 1 ha                        | 38               | 24           | 4                                 | 12   |
| totaal                        | 46               | 24           | 4                                 | 20   |
| Alle geregistreerden          | 892              | 172          | 415                               | 339  |

Bron: C.B.S. 1964

R.v.k. Budel-Strijper Aa

## ARBEIDSKRACHTEN

|                  | Aantal bedrijven |      | Aantal arbeidskrachten op de tel datum |      |        |      |                         |      |        |      |                         |      |        |      |         |      |     |     |
|------------------|------------------|------|--|------|--------|------|-------------------------|------|--------|------|-------------------------|------|--------|------|---------|------|-----|-----|
|                  | 1959 1964        |      | bedrijfshoofden                        |      |        |      | meewerkende gezinsleden |      |        |      | vreemde arbeidskrachten |      |        |      | totaal  |      |     |     |
|                  |                  |      | vrouwen                                |      | mannen |      | vrouwen                 |      | mannen |      | vrouwen                 |      | mannen |      | vrouwen |      |     |     |
|                  | 1959             | 1964 | 1959                                   | 1964 | 1959   | 1964 | 1959                    | 1964 | 1959   | 1964 | 1959                    | 1964 | 1959   | 1964 | 1959    | 1964 |     |     |
| Landbouwers      |                  |      |  |      |        |      |                         |      |        |      |                         |      |        |      |         |      |     |     |
| < 5 ha           | 60               | 24   | 1                                      | 1    | 8      | 2    | 37                      | 8    | 1      | 1    | 1                       | 1    | 1      | 1    | 67      | 26   | 38  | 8   |
| 5 - 10 ha        | 351              | 243  | 11                                     | 5    | 93     | 56   | 254                     | 114  | 6      | 8    | 1                       | 1    | 1      | 9    | 443     | 303  | 266 | 128 |
| 10 - 15 ha       | 142              | 172  | 5                                      | 3    | 63     | 50   | 103                     | 99   | 2      | 3    | 2                       | 2    | 2      | 2    | 210     | 223  | 108 | 104 |
| 15 - 20 ha       | 31               | 38   | 1                                      | 1    | 29     | 20   | 30                      | 19   | 2      | 1    | 2                       | 2    | 2      | 2    | 62      | 58   | 33  | 19  |
| 20 - 25 ha       | 7                | 12   | 1                                      | 1    | 4      | 11   | 3                       | 7    | 1      | 1    | 1                       | 1    | 1      | 1    | 18      | 23   | 3   | 8   |
| ≥ 25 ha          | 11               | 13   | 1                                      | 1    | 11     | 8    | 8                       | 2    | 2      | 2    | 2                       | 2    | 2      | 2    | 25      | 29   | 9   | 2   |
| Alle Landbouwers | 602              | 502  | 18                                     | 9    | 208    | 147  | 435                     | 249  | 14     | 18   | 4                       | 11   | 825    | 663  | 457     | 269  |     |     |
| Heeze            | 85               | 68   | 1                                      | 1    | 24     | 16   | 51                      | 22   | 2      | 6    | 1                       | 1    | 108    | 90   | 52      | 22   |     |     |
| Leende           | 125              | 108  | 3                                      | 1    | 41     | 30   | 92                      | 66   | 2      | 1    | 1                       | 1    | 172    | 142  | 95      | 67   |     |     |
| Sterksel         | 48               | 42   | 1                                      | 1    | 22     | 15   | 30                      | 26   | 2      | 1    | 1                       | 1    | 73     | 58   | 31      | 26   |     |     |
| Maarheeze        | 42               | 33   | 1                                      | 1    | 21     | 10   | 31                      | 17   | 1      | 1    | 1                       | 1    | 62     | 42   | 32      | 18   |     |     |
| Soerendonk       | 112              | 97   | 4                                      | 3    | 41     | 33   | 72                      | 49   | 1      | 1    | 1                       | 1    | 158    | 128  | 76      | 52   |     |     |
| Broekkant        | 87               | 67   | 4                                      | 2    | 23     | 24   | 71                      | 26   | 4      | 1    | 1                       | 6    | 114    | 89   | 76      | 34   |     |     |
| Budel            | 68               | 56   | 2                                      | 2    | 24     | 11   | 57                      | 27   | 3      | 5    | 1                       | 2    | 91     | 71   | 59      | 31   |     |     |
| Schoot           | 35               | 31   | 2                                      | 1    | 12     | 8    | 31                      | 16   | 1      | 4    | 3                       | 3    | 47     | 43   | 36      | 19   |     |     |

Bron: C.B.S. 1959 en 1964

R.v.k. Budel-Strijper Aa

BEDRIJFSUITKOMSTEN

|  | Gemiddelde bedrijfsuitkomsten op bedrijven in het<br>consulentenschap Eindhoven, per grootteklasse en in perioden 1) |         |         |         |         |            |         |         |         |         | Bedrijven in de r.v.k.<br>Budel-Strijper Aa. 2) |         |            |         |
|--|--|---------|---------|---------|---------|------------|---------|---------|---------|---------|---|---------|------------|---------|
|  | 7 - 10 ha  |         |         |         |         | 10 - 15 ha |         |         |         |         | 7 - 10 ha                                       |         | 10 - 15 ha |         |
|  | '61-'62  | '62-'63 | '63-'64 | '61-'64 | '62-'63 | '62-'63    | '62-'63 | '63-'64 | '61-'64 | '62-'63 | '63-'64   | '61-'64 | '62-'63    | '63-'64 |
| Aantal bedrijven                       | 22   | 19      | 18      | 18      | 18      | 19         | 19      | 19      | 18      | 18      | 184   | 172     |            |         |
| Gemiddelde bedrijfsgrootte             | 8,5  | 8,5     | 8,3     | 8,3     | 11,7    | 11,9       | 12,5    | 11,9    | 11,9    | 12,5    | 8,6   | 11,9    |            |         |
| In % van de bouwland 3)                | 40   | 38      | 37      | 37      | 39      | 40         | 38      | 38      | 40      | 38      | 51  | 48      |            |         |
| cultuurgrond/grasland                  | 60   | 62      | 63      | 63      | 61      | 60         | 62      | 62      | 60      | 62      | 49  | 52      |            |         |
| Gemiddeld { melkkoeten                 | 8,2  | 8,5     | 9,0     | 9,0     | 10,6    | 11,6       | 12,4    | 12,4    | 11,6    | 12,4    | 7,5   | 10,2    |            |         |
| aantal per mestvarkens                 | 23,8   | 22,3    | 23,2    | 23,2    | 11,0    | 8,6        | 13,5    | 13,5    | 8,6     | 13,5    | 15,5  | 14,6    |            |         |
| bedrijf fokzeugen                      | 5,0  | 7,8     | 11,3    | 11,3    | 4,8     | 5,0        | 6,7     | 6,7     | 4,8     | 6,7     | 5,5   | 6,2     |            |         |
| legghennen                             | 301  | 244     | 199     | 199     | 309     | 187        | 135     | 135     | 187     | 135     | 122   | 92      |            |         |
| In gulden { Netto-overschot            | -324   | -375    | 88      | 88      | 37      | -190       | 148     | 148     | 37      | 148     | .   | .       |            |         |
| per ha { Arbeidsinkomen v/d ondernemer | 578  | 545     | 1240    | 1240    | 646     | 475        | 861     | 861     | 646     | 861     | .   | .       |            |         |
| { Arbeidsinkomen totaal                | 815  | 740     | 1425    | 1425    | 882     | 712        | 1110    | 1110    | 882     | 1110    | .   | .       |            |         |
| Volwassen arbeidskracht per bedrijf    | 1,3  | 1,2     | 1,2     | 1,2     | 1,4     | 1,4        | 1,4     | 1,4     | 1,4     | 1,4     | .   | .       |            |         |
| Opbrengst per f 100 kosten             | 93   | 91      | 101     | 101     | 101     | 94         | 104     | 104     | 101     | 104     | .   | .       |            |         |
| Opbrengst { rundvee 4)                 | 992  | 948     | 1092    | 1092    | 1010    | 943        | 1110    | 1110    | 1010    | 1110    | .   | .       |            |         |
| minus { varkens 5)                     | 114  | 64      | 146     | 146     | 156     | 61         | 201     | 201     | 156     | 201     | .   | .       |            |         |
| voerkosten { pluimvee 6)               | 19   | - 8     | - 6     | - 6     | 24      | 23         | - 5     | - 5     | 24      | - 5     | .   | .       |            |         |

1) Overgenomen uit de L.E.L.-overzichten der bedrijfsresultaten

2) Landbouwers, 1964

3) Inclusief tuinbouw

4) Per melkkoe

5) Per omgerekend varken

6) Per 10 stuks

LEEFTIJD VAN DE BEDRIJFSHOOFDEN

|                               | Aant.<br>bedr. | Aantal bedrijfshoofden<br>in de leeftijdsklasse |      |       |      |       |      | Ge-<br>middelde<br>leeftijd |      |
|-------------------------------|----------------|---|------|-------|------|-------|------|-----------------------------|------|
|                               |                | < 35  |      | 35-44 |      | 45-54 |      |                             | ≥ 65 |
|                               |                | jaar  | jaar | jaar  | jaar | jaar  | jaar |                             |      |
| Landbouwers                   |                |   |      |       |      |       |      |                             |      |
| < 5 ha                        | 24             | -   | 3    | 8     | 10   | 3     | 56   |                             |      |
| 5 - 10 ha                     | 243            | 32  | 72   | 68    | 52   | 19    | 49   |                             |      |
| 10 - 15 ha                    | 172            | 35  | 49   | 47    | 29   | 12    | 47   |                             |      |
| 15 - 20 ha                    | 38             | 6   | 6    | 12    | 10   | 4     | 49   |                             |      |
| 20 - 25 ha                    | 12             | 3   | 4    | 3     | 1    | 1     | 45   |                             |      |
| ≥ 25 ha                       | 13             | 1   | 5    | 1     | 6    | -     | 50   |                             |      |
| Alle landbouwers              | 502            | 77  | 139  | 139   | 108  | 39    | 48   |                             |      |
| Heeze                         | 68             | 15  | 23   | 18    | 8    | 4     | 45   |                             |      |
| Leende                        | 108            | 16  | 30   | 28    | 23   | 11    | 48   |                             |      |
| Sterksel                      | 42             | 9   | 9    | 14    | 8    | 2     | 47   |                             |      |
| Maarheeze                     | 33             | 2   | 6    | 9     | 14   | 2     | 53   |                             |      |
| Soerendonk                    | 97             | 13  | 26   | 33    | 16   | 9     | 48   |                             |      |
| Broekkant                     | 67             | 9   | 18   | 13    | 21   | 6     | 49   |                             |      |
| Budel                         | 56             | 10  | 18   | 15    | 10   | 3     | 46   |                             |      |
| Schoot                        | 31             | 3   | 9    | 9     | 8    | 2     | 49   |                             |      |
| Overige geregistreerden       |                |   |      |       |      |       |      |                             |      |
| Groep C zonder cult.grond     | 17             | 2   | 5    | 4     | 6    | -     | 47   |                             |      |
| < 1 ha                        | 67             | 10  | 14   | 23    | 20   | -     | 48   |                             |      |
| ≥ 1 ha                        | 155            | 19  | 31   | 68    | 34   | 3     | 47   |                             |      |
| totaal                        | 239            | 31  | 50   | 95    | 60   | 3     | 47   |                             |      |
| Groep D zonder cult.grond     | 11             | -   | 2    | -     | 5    | 4     | 60   |                             |      |
| < 1 ha                        | 22             | -   | -    | -     | 4    | 18    | 68   |                             |      |
| ≥ 1 ha                        | 72             | 1   | -    | 2     | 21   | 48    | 49   |                             |      |
| totaal                        | 105            | 1   | 2    | 2     | 30   | 70    | 54   |                             |      |
| Spec. groep zonder cult.grond | 3              | -   | -    | -     | 1    | -     | 61   |                             |      |
| < 1 ha                        | 5              | 1   | 2    | 1     | -    | -     | 38   |                             |      |
| ≥ 1 ha                        | 38             | 13  | 9    | 7     | 6    | 1     | 42   |                             |      |
| totaal                        | 46             | 14  | 11   | 8     | 7    | 1     | 42   |                             |      |
| Alle geregistreerden          | 892            | 123   | 202  | 244   | 205  | 113   | 48   |                             |      |

1) Exclusief 5 bedrijven, waarvan geen leeftijd van het bedrijfshoofd is op te geven

Bron: C.B.S. 1964

R.v.k. Budel-Strijper Aa

In de reeks Verslagen van het Landbouw-Economisch Instituut zijn op dit gebied reeds verschenen of verschijnen binnenkort:

- Verslag No. 2 Reutum-Ageleresch. Sociaal-economische schets van een ruilverkaveling in Twenthe, november 1962.
- Verslag No. 7 Veghel-Erp. Sociaal-economische schets van het ruilverkavelingsgebied, december 1962.
- Verslag No. 11 Delt-Oude Weer. Sociaal-economische schets van het ruilverkavelingsgebied in het Groninger Hogeland, februari 1963.
- Verslag No. 17 Heiligenbergerbeek. Sociaal-economische schets van een ruilverkavelingsgebied in het Utrechtse zandgebied, april 1963.
- Verslag No. 18 De Haagse Beenden. Sociaal-economisch onderzoek in een ruilverkavelingsgebied in de Baronie van Breda, mei 1963.
- Verslag No. 19 Ursem. Sociaal-economische schets van een ruilverkavelingsgebied in Westfriesland, mei 1963.
- Verslag No. 20 Noord-Beveland. Sociaal-economische schets van het voormalige eiland, mei 1963.
- Verslag No. 24 Het Geestmerambacht. Een onderzoek naar enkele sociaal-economische vraagstukken verband houdende met de voorbereiding van de ruilverkaveling, juni 1963.
- Verslag No. 36 Dantumadeel. Aanvullende sociaal-economische schets van een ruilverkaveling in de Friese Wouden, oktober 1963.
- Verslag No. 39 Hattem-Wezep. Sociaal-economische schets van het ruilverkavelingsgebied op de Noordelijke Veluwe, oktober 1963.
- Verslag No. 45 Beneden-Donge. Sociaal-economische schets van het ruilverkavelingsgebied tussen Dongen en 's-Gravenmoer, oktober 1963.
- Verslag No. 46 Kamperveen-Zalk. Sociaal-economische schets van het ruilverkavelingsgebied ten zuiden van de stad Kampen, oktober 1963.
- Verslag No. 51 Sneeker-Oudvaart. Sociaal-economische schets van een ruilverkavelingsblok in het Friese weidegebied, november 1963.
- Verslag No. 52 Wanroij. Sociaal-economische schets van het ruilverkavelingsgebied, november 1963.
- Verslag No. 53 Uden. Sociaal-economische schets van het ruilverkavelingsgebied, november 1963.
- Verslag No. 60 Slangenborg. Sociaal-economische schets van een ruilverkaveling in het Groninger landschap Westervolde, januari 1964.
- Verslag No. 63 Mierlo. Sociaal-economische schets van het ruilverkavelingsgebied tussen Eindhoven en Helmond, februari 1964.
- Verslag No. 70 Sleenerstroom. Een sociaal- en bedrijfseconomisch onderzoek in het ruilverkavelingsgebied ten westen van Emmen, april 1964.

- Verslag No. 74 Vries. Sociaal-economische schets van het ruilverkavelingsgebied in het noorden van Drenthe, april 1964.
- Verslag No. 78 Rijsbergen. Sociaal-economische schets van het ruilverkavelingsgebied ten zuiden van Breda, mei 1964.
- Verslag No. 86 Genemuiden. Sociaal-economische schets van het ruilverkavelingsblok aan het Zwarte Water, juni 1964.
- Verslag No. 91. Bergen. Sociaal-economische schets van een ruilverkavelingsblok in Noord-Limburg, juli 1964.
- Verslag No. 101 Zuiddorpe-Clinge. Sociaal-economische schets van een ruilverkavelingsgebied in de grensstreek van oostelijk Zeecuwsch-Vlaanderen, september 1964.
- Verslag No. 102 Oukoop-Kortrijk. Sociaal-economische schets van het ruilverkavelingsblok in het Utrechtse weidegebied, september 1964.
- Verslag No. 103 Budel-Strijper Aa. Sociaal-economische schets van twee ruilverkavelingsgebieden in de Brabantse Kempen, november 1964.





