



LABORATORIUM VOOR TOEGEPASTE GEOLOGIE EN HYDROGEOLOGIE

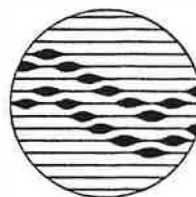
RAPPORT VAN DE SANERING VAN DE
BENZINEVERONTREINIGING TE
GENT - SINT-AMANDSBERG
(VERVOLG)

T 60 89 / 20 (2)



RIJKSUNIVERSITEIT
GENT

RAPPORT VAN DE SANERING
VAN DE BENZINEVERONTREINIGING TE
GENT - SINT-AMANDSBERG
(VERVOLG)



geologisch instituut S8
krijgslaan 281
B-9000 gent

telefoon 091-22.57.15

POEMA p.v.b.a.
GENT - SINT-AMANDSBERG

Leiding : Prof. Dr. W. DE BREUCK
Studie-verslag : Lic. M. DE CEUKELAIRE

Dokument : 89020(2)

Datum : 02.04.1990

1. INLEIDING

In overeenkomst met de heer HERMAN, Dienst Leefmilieu van de Stad Gent en de heer VAN DE VELDE, uitbater benzinstation POEMA te 9110 GENT, en naar aanleiding van het verslag TGO89020 uitgevoerd door het Laboratorium voor toegepaste Geologie en Hydrogeologie van de R.U.G., werd besloten nog twee peilmetingen te verrichten na het stilleggen van de saneringsactiviteiten.

2. PEILMETINGEN

Na het stilleggen van de pomp op 21.02.1990 werd nog 2 weken gewacht vooraleer een eerste peilronde te doen (09.03.1990). Een tweede peilronde werd verricht na een tussenperiode van ongeveer 2,5 weken (nl. op 28.03.1990). Tijdens de eerste peilronde was de peilput 19 niet meer terug te vinden. Deze peilput bevond zich in de oprit van de heer JOLIET. Bij de tweede peilronde werd vastgesteld dat ook de peilputten 9 en 16, die zich eveneens bevonden in de oprit van de heer JOLIET, niet meer terug te vinden waren. De resultaten van de peilmeting en benzinemeting zijn terug te vinden in bijlage 1 en 2.

3. BESLUIT

Zowel bij de eerste als bij de tweede peilronde werd in geen enkele gemeten peilput nog benzine aangetroffen. Hieruit mag men konkluderen dat er hoogstwaarschijnlijk geen mobiele benzine meer in de ondergrond aanwezig is.

BIJLAGE 1 : TIJD-STIJGHOOGTEGRAFIEKEN

PROJECT : 89020
 PEILBUIS NUMMER : 1

KAARTEBLAD : 222
 X : 107041
 Y : 194638
 GEMEENTE : GENT

HOOGTE MAAIVELD : 6.820 m TAW
 HOOGTE MEETPUNT : 6.960 m TAW
 DIEPTE FILTER : 0.10 tot 3.10 m beneden maaiveld
 FEIL FILTER : 6.72 tot 3.72 m TAW

DATUM	STIJG- HOOGTE (m TAW)	GEKORR. STIJGH. (m TAW)	TIJD-STIJGHOOGTEGRAFIEK (m TAW)				
			4.8	5.05	5.30	5.55	5.80
17/03/89	5.743	5.743					*
20/03/89	5.785	5.785					*
24/03/89	5.682	5.682					*
28/03/89	5.615	5.615				*	
31/03/89	5.630	5.630				*	
03/04/89	5.580	5.580				*	
07/04/89	5.660	5.660					*
11/04/89	5.625	5.625					*
17/04/89	5.628	5.628					*
20/04/89	5.725	5.725					*
28/04/89	5.645	5.645					*
09/05/89	5.545	5.545				*	
17/05/89	5.645	5.645				*	
24/05/89	5.540	5.540				*	
01/06/89	5.505	5.505				*	
08/06/89	5.545	5.545				*	
14/06/89	5.530	5.530				*	
20/06/89	5.510	5.510				*	
28/06/89	5.465	5.465				*	
12/07/89	5.344	5.344			*		
28/07/89	5.315	5.315			*		
17/08/89	4.975	5.015		* +			
15/09/89	5.055	5.075		*			
17/10/89	4.888	5.026	*	+			
14/11/89	5.160	5.227			*	+	
13/12/89	5.265	5.267				*	
15/01/90	5.237	5.237				*	
09/03/90	5.600	5.600				*	
28/03/90	5.660	5.660				*	*

* = stijghoogte

+ = gekorrigeerde stijghoogte

gemiddelde stijghoogte : 5.486 m TAW
 gem. gekorr. stijgh. : 5.495 m TAW
 maximum stijghoogte : 5.785 m TAW op 20/03/89
 max. gekorr. stijgh. : 5.785 m TAW op 20/03/89
 minimum stijghoogte : 4.888 m TAW op 17/10/89
 min. gekorr. stijgh. : 5.015 m TAW op 17/10/89
 aantal metingen : 29

PROJECT : 89020
 PEILBUIS NUMMER : 2

KAARTBLAD : 222
 X : 107043
 Y : 194443
 GEMEENTE : GENT

HOOGTE MAAIVELD : 6.470 m TAW
 HOOGTE MEETPUNT : 6.571 m TAW
 DIEPTE FILTER : 0.10 tot 3.10 m beneden maaiveld
 PEIL FILTER : 6.37 tot 3.37 m TAW

DATUM	STIJG- HOOGTE (m TAW)	GEKORR. STIJGH. (m TAW)	TIJD-STIJGHOOGTEGRAFIEK (m TAW)				
			4.5	5.0	5.5	6.0	6.5
17/03/89	5.519	5.519			*		
20/03/89	5.766	5.766				*	
24/03/89	5.611	5.611			*		
28/03/89	5.531	5.531			*		
31/03/89	5.566	5.566			*		
03/04/89	5.566	5.566			*		
07/04/89	5.576	5.576			*		
11/04/89	5.561	5.561			*		
17/04/89	5.559	5.559			*		
20/04/89	5.701	5.701				*	
28/04/89	5.371	5.387			*		
09/05/89	5.261	5.269		*			
17/05/89	5.121	5.121		*			
24/05/89	5.456	5.456			*		
01/06/89	5.426	5.426			*		
08/06/89	5.352	5.352			*		
14/06/89	5.439	5.439			*		
20/06/89	5.496	5.496			*		
28/06/89	5.423	5.423			*		
12/07/89	5.161	5.198		*			
28/07/89	5.239	5.296		*+			
17/08/89	4.746	4.928	*	+			
15/09/89	4.961	5.016		*+			
17/10/89	4.806	4.925	*	+			
14/11/89	5.141	5.220		*	+		
13/12/89	5.216	5.220			*		
15/01/90	4.991	4.991		*			
09/03/90	5.571	5.571				*	
28/03/90	5.641	5.641				*	

* = stijghoogte

+ = gekorrigeerde stijghoogte

gemiddelde stijghoogte : 5.372 m TAW
 gem. gekorr. stijgh. : 5.391 m TAW
 maximum stijghoogte : 5.766 m TAW op 20/03/89
 max. gekorr. stijgh. : 5.766 m TAW op 20/03/89
 minimum stijghoogte : 4.746 m TAW op 17/08/89
 min. gekorr. stijgh. : 4.925 m TAW op 17/08/89
 aantal metingen : 29

PROJECT : 89020
PEILBUIS NUMMER : 3

KAARTBLAD : 222
X : 107037
Y : 194628
GEMEENTE : GENT

HOOGTE MAAIVELD : 6.380 m TAW
HOOGTE MEETPUNT : 6.454 m TAW
DIEPTE FILTER : 0.10 tot 3.10 m beneden maaiveld
PEIL FILTER : 6.28 tot 3.28 m TAW

DATUM	STIJG- HOOGTE (m TAW)	GEKORR. STIJGH. (m TAW)	TIJD-STIJGHOOGTEGRAFIEK (m TAW)				
			4.0	4.5	5.0	5.5	6.0
17/03/89	5.800	5.800					*
20/03/89	5.799	5.799					*
24/03/89	5.764	5.764					*
28/03/89	5.699	5.699					*
31/03/89	5.694	5.694					*
03/04/89	5.634	5.634					*
07/04/89	5.744	5.744					*
11/04/89	5.694	5.694					*
17/04/89	5.701	5.701					*
20/04/89	5.744	5.744					*
28/04/89	5.629	5.629					*
09/05/89	5.514	5.514					*
17/05/89	5.639	5.639					*
24/05/89	5.524	5.524					*
01/06/89	5.494	5.494					*
08/06/89	5.546	5.546					*
14/06/89	5.524	5.524					*
20/06/89	5.529	5.529					*
28/06/89	5.472	5.472					*
12/07/89	5.349	5.349					*
28/07/89	5.309	5.309					*
17/08/89	4.929	4.929			*		*
15/09/89	5.064	5.064			*		*
17/10/89	4.984	4.984			*		*
14/11/89	4.444	4.444		*			*
13/12/89	5.264	5.264				*	*
15/01/90	5.256	5.256				*	*
09/03/90	5.659	5.659					*
28/03/90	5.664	5.664					*

* = stijghoogte

+ = gekorrigeerde stijghoogte

gemiddelde stijghoogte : 5.485 m TAW
gem. gekorr. stijgh. : 5.485 m TAW
maximum stijghoogte : 5.800 m TAW op 17/03/89
max. gekorr. stijgh. : 5.800 m TAW op 17/03/89
minimum stijghoogte : 4.444 m TAW op 14/11/89
min. gekorr. stijgh. : 4.444 m TAW op 14/11/89
aantal metingen : 29

PROJECT : 89020
PEILBUIS NUMMER : 4

KAARTBLAD : 222
X : 107041
Y : 194626
GEMEENTE : GENT

HOOGTE MAAIVELD : 6.320 m TAW
HOOGTE MEETPUNT : 6.560 m TAW
DIEPTE FILTER : 0.10 tot 2.50 m beneden maaiveld
PEIL FILTER : 6.22 tot 3.82 m TAW

DATUM	STIJG- HOOGTE (m TAW)	GEKORR. STIJGH. (m TAW)	TIJD-STIJGHOOGTEGRAFIEK (m TAW)				
			4.5	5.0	5.5	6.0	6.5
17/03/89	5.816	5.816				*	
20/03/89	5.641	5.767				* +	
24/03/89	5.663	5.746				* +	
28/03/89	5.541	5.691			*	+	
31/03/89	5.536	5.678			*	+	
03/04/89	5.476	5.606			*	+	
07/04/89	5.596	5.734			*	+	
11/04/89	5.636	5.757			*	+	
17/04/89	5.556	5.686			*	+	
20/04/89	5.636	5.711			*	+	
28/04/89	5.500	5.571			* +		
09/05/89	5.455	5.465			*		
17/05/89	5.500	5.500			*		
24/05/89	5.515	5.515			*		
01/06/89	5.430	5.470			* +		
08/06/89	5.507	5.537			*		
14/06/89	5.465	5.476			*		
20/06/89	5.350	5.555			*	+	
28/06/89	5.398	5.466			*	+	
12/07/89	5.170	5.328		*	+		
28/07/89	5.159	5.306		*	+		
17/08/89	4.542	4.599	* +				
15/09/89	4.908	4.908		*			
17/10/89	4.710	4.722	*				
14/11/89	5.145	5.145		*			
13/12/89	5.160	5.160		*			
15/01/90	5.028	5.028		*			
09/03/90	5.600	5.600				*	
28/03/90	5.640	5.640				*	

* = stijghoogte

+ = gekorrigeerde stijghoogte

gemiddelde stijghoogte : 5.389 m TAW
gem. gekorr. stijgh. : 5.455 m TAW
maximum stijghoogte : 5.816 m TAW op 17/03/89
max. gekorr. stijgh. : 5.816 m TAW op 17/03/89
minimum stijghoogte : 4.542 m TAW op 17/08/89
min. gekorr. stijgh. : 4.599 m TAW op 17/08/89
aantal metingen : 29

PROJECT : 89020
PEILBUIS NUMMER : 5

KAARTBLAD : 222
X : 107033
Y : 194619
GEMEENTE : GENT

HOOGTE MAAIVELD : 6.230 m TAW
HOOGTE MEETPUNT : 6.324 m TAW
DIEPTE FILTER : 0.10 tot 3.10 m beneden maaiveld
PEIL FILTER : 6.13 tot 3.13 m TAW

DATUM	STIJGHOOGTE (m TAW)	TIJD-STIJGHOOGTEGRAFIEK (m TAW)				
		4.8	5.05	5.30	5.55	5.80
17/03/89	5.809					*
20/03/89	5.699					*
24/03/89	5.781					*
28/03/89	5.724					*
31/03/89	5.714					*
03/04/89	5.614				*	
07/04/89	5.739					*
11/04/89	5.689					*
17/04/89	5.694					*
20/04/89	5.749					*
27/04/89	5.594				*	
09/05/89	5.479				*	
17/05/89	5.624				*	
24/05/89	5.509				*	
01/06/89	5.484				*	
08/06/89	5.559				*	
14/06/89	5.509				*	
20/06/89	5.504				*	
28/06/89	5.466			*		
12/07/89	5.358			*		
28/07/89	5.304			*		
17/08/89	4.829	*				
15/09/89	5.049		*			
17/10/89	4.946		*			
14/11/89	5.254			*		
13/12/89	5.269			*		
15/01/90	5.262			*		
09/03/90	5.649				*	
28/03/90	5.659				*	*

gemiddelde stijghoogte : 5.501 m TAW
max. stijghoogte : 5.809 m TAW op 17/03/89
min. stijghoogte : 4.829 m TAW op 17/08/89
aantal metingen : 29

PROJECT : 89020
PEILBUIS NUMMER : 6

KAARTBLAD : 222
X : 107044
Y : 194613
GEMEENTE : GENT

HOOGTE MAAIVELD : 6.260 m TAW
HOOGTE MEETPUNT : 6.390 m TAW
DIEPTE FILTER : 0.10 tot 3.10 m beneden maaiveld
PEIL FILTER : 6.16 tot 3.16 m TAW

DATUM	STIJGHOOGTE (m TAW)	TIJD-STIJGHOOGTEGRAFIEK (m TAW)				
		4.8	5.05	5.30	5.55	5.80
17/03/89	5.765					*
20/03/89	5.770					*
24/03/89	5.755					*
28/03/89	5.695					*
31/03/89	5.680					*
03/04/89	5.630				*	
07/04/89	5.760					*
11/04/89	5.690					*
17/04/89	5.700					*
20/04/89	5.730					*
28/04/89	5.620				*	
09/05/89	5.505				*	
17/05/89	5.595				*	
24/05/89	5.490				*	
01/06/89	5.465				*	
08/06/89	5.525				*	
14/06/89	5.495				*	
20/06/89	5.390			*		
28/06/89	5.342			*		
12/07/89	5.320			*		
28/07/89	5.280			*		
17/08/89	4.960	*				
15/09/89	5.095		*			
17/10/89	5.035		*			
14/11/89	5.238			*		
13/12/89	5.280			*		
15/01/90	5.317			*		
09/03/90	5.600				*	
28/03/90	5.630				*	

gemiddelde stijghoogte : 5.495 m TAW
max. stijghoogte : 5.770 m TAW op 20/03/89
min. stijghoogte : 4.960 m TAW op 17/08/89
aantal metingen : 29

PROJECT : 89020
 PEILBUIS NUMMER : 7

KAARTBLAD : 222
 X : 107026
 Y : 194615
 GEMEENTE : GENT

HOOGTE MAAIVELD : 6.190 m TAW
 HOOGTE MEETPUNT : 6.256 m TAW
 DIEPTE FILTER : 0.10 tot 3.10 m beneden maaiveld
 PEIL FILTER : 6.09 tot 3.09 m TAW

DATUM	STIJG- HOOGTE (m TAW)	GEKORR. STIJGH. (m TAW)	TIJD-STIJGHOOGTEGRAFIEK (m TAW)					
			4.8	5.05	5.30	5.55	5.80	
17/03/89	5.606	5.847				*		+
20/03/89	5.616	5.825				*		+
24/03/89	5.556	5.813				*		+
28/03/89	5.566	5.756				*		+
31/03/89	5.556	5.738				*		+
03/04/89	5.566	5.623				*	+	
07/04/89	5.736	5.748				*		*
11/04/89	5.726	5.726				*		*
17/04/89	5.741	5.741				*		*
20/04/89	5.736	5.736				*		*
28/04/89	5.596	5.598				*		
09/05/89	5.471	5.483				*+		
17/05/89	5.606	5.606				*		
24/05/89	5.511	5.535				*+		
01/06/89	5.451	5.487				*+		
08/06/89	5.561	5.573				*		
14/06/89	5.451	5.515				*+		
20/06/89	5.424	5.493				*+		
28/06/89	5.426	5.476				*+		
12/07/89	5.316	5.379				+		
28/07/89	5.251	5.306			*	+		
17/08/89	4.826	4.846	*					
15/09/89	5.046	5.046		*				
17/10/89	4.948	4.948		*				
14/11/89	5.256	5.256			*			
13/12/89	5.274	5.274			*			
15/01/90	5.276	5.276			*			
09/03/90	5.666	5.666					*	
28/03/90	5.686	5.686					*	

* = stijghoogte

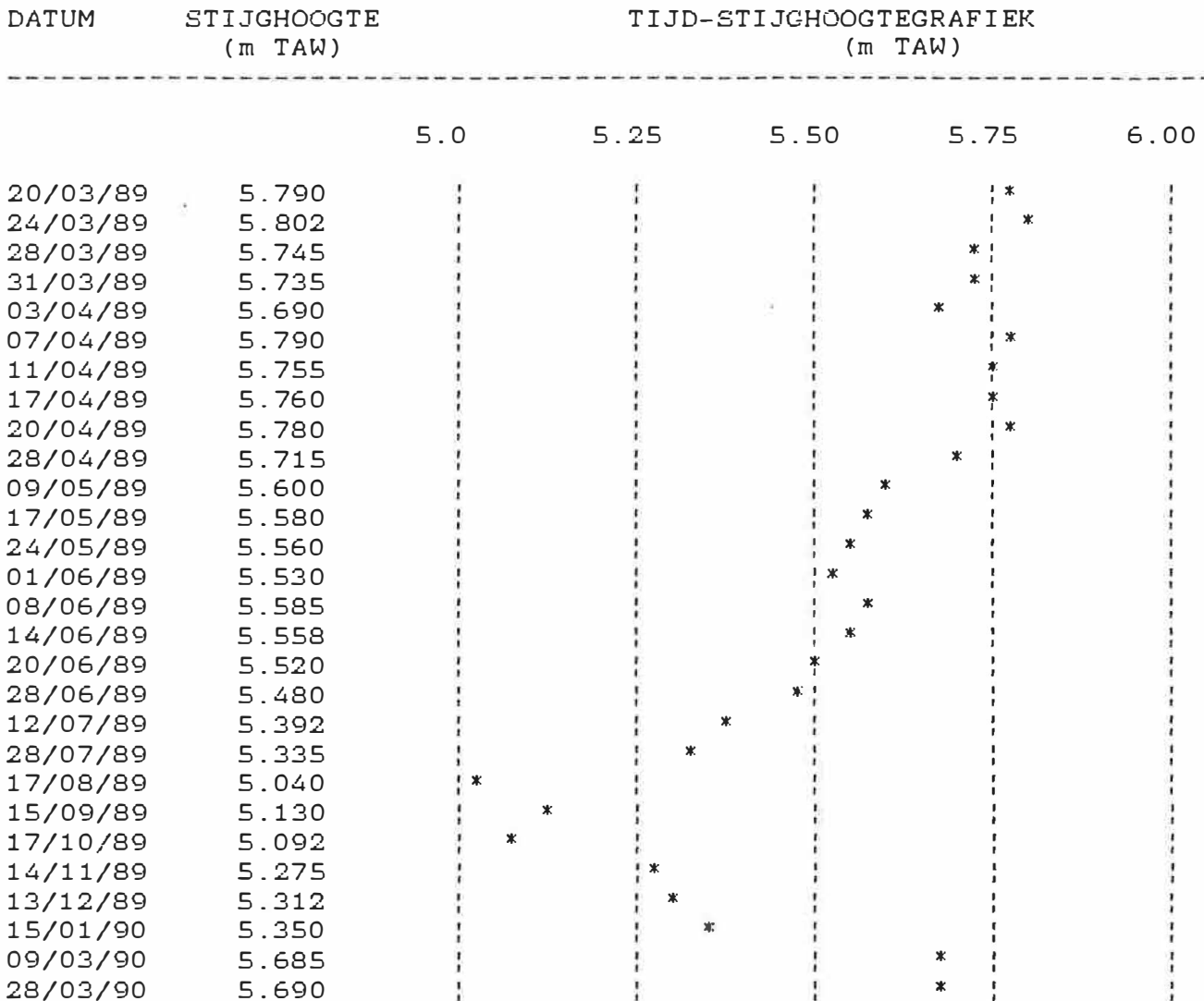
+ = gekorrigeerde stijghoogte

gemiddelde stijghoogte : 5.464 m TAW
 gem. gekorr. stijgh. : 5.517 m TAW
 maximum stijghoogte : 5.741 m TAW op 17/04/89
 max. gekorr. stijgh. : 5.847 m TAW op 17/04/89
 minimum stijghoogte : 4.826 m TAW op 17/08/89
 min. gekorr. stijgh. : 4.846 m TAW op 17/08/89
 aantal metingen : 29

PROJECT : 89020
PEILBUIS NUMMER : 8

KAARTBLAD : 222
X : 107030
Y : 194638
GEMEENTE : GENT

HOOGTE MAAIVELD : 6.960 m TAW
HOOGTE MEETPUNT : 7.030 m TAW
DIEPTE FILTER : 0.10 tot 3.10 m beneden maaiveld
PEIL FILTER : 6.86 tot 3.86 m TAW



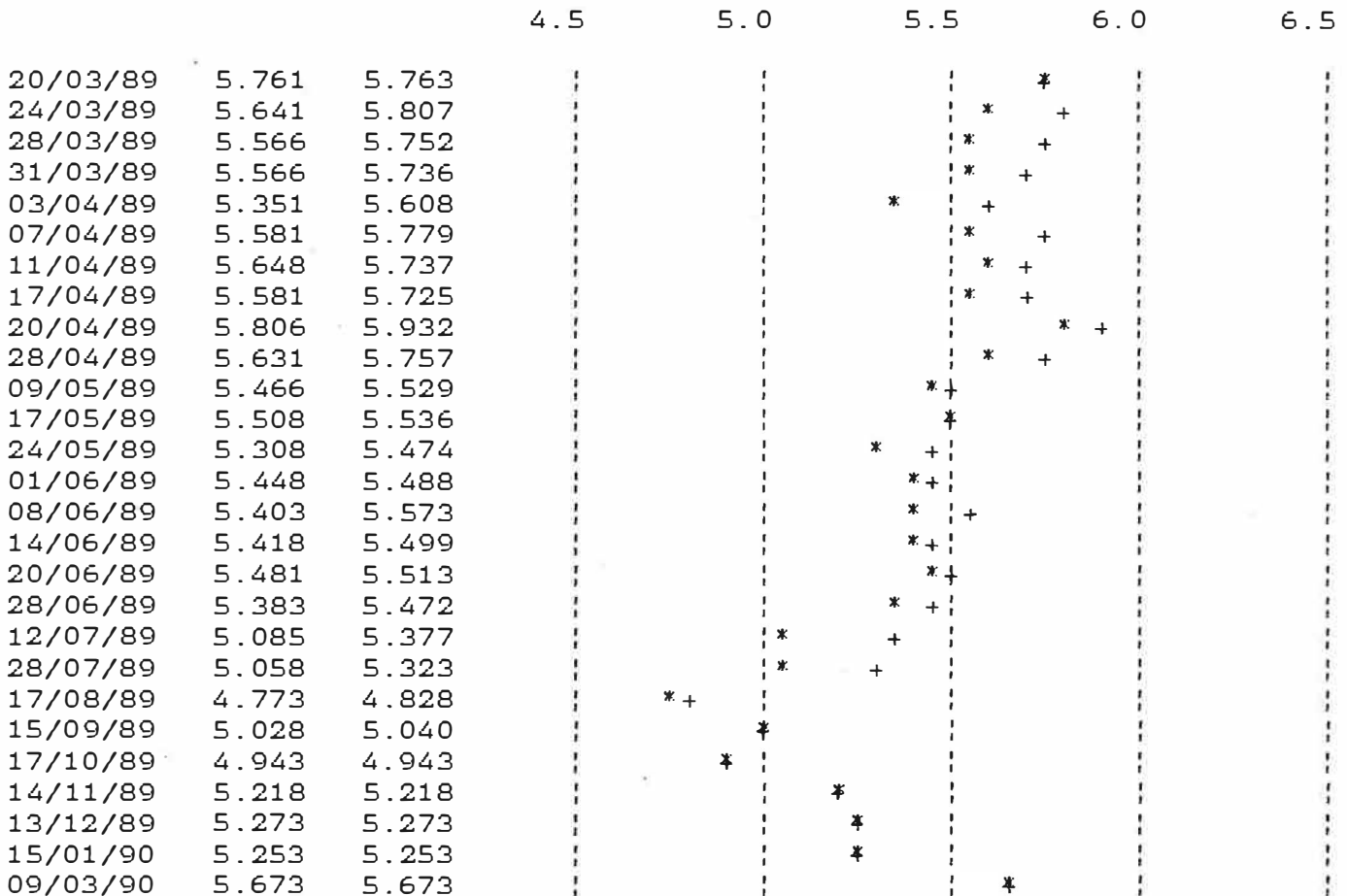
gemiddelde stijghoogte : 5.546 m TAW
max. stijghoogte : 5.802 m TAW op 24/03/89
min. stijghoogte : 5.040 m TAW op 17/08/89
aantal metingen : 28

PROJECT : 89020
 PEILBUIS NUMMER : 9

KAARTBLAD : 222
 X : 107027
 Y : 194626
 GEMEENTE : GENT

HOOGTE MAAIVELD : 6.270 m TAW
 HOOGTE MEETPUNT : 6.203 m TAW
 DIEPTE FILTER : 0.10 tot 3.10 m beneden maaiveld
 PEIL FILTER : 6.17 tot 3.17 m TAW

 DATUM STIJG- GEKORR. TIJD-STIJGHOOGTEGRAFIEK
 HOOGTE STIJGH. (m TAW)
 (m TAW) (m TAW)



* = stijghoogte

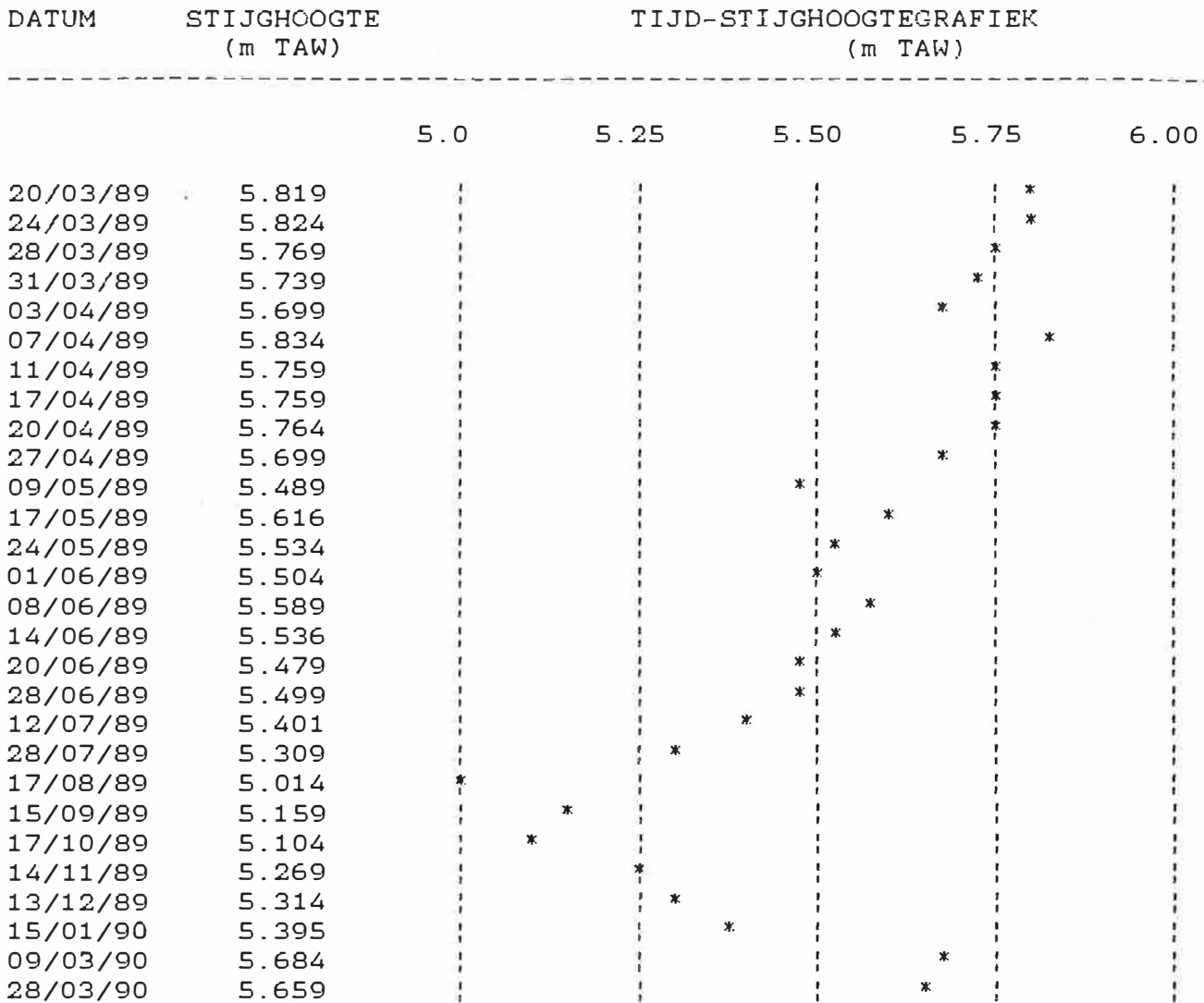
+ = gekorrigeerde stijghoogte

gemiddelde stijghoogte : 5.402 m TAW
 gem. gekorr. stijgh. : 5.504 m TAW
 maximum stijghoogte : 5.806 m TAW op 20/04/89
 max. gekorr. stijgh. : 5.932 m TAW op 20/04/89
 minimum stijghoogte : 4.773 m TAW op 17/08/89
 min. gekorr. stijgh. : 4.828 m TAW op 17/08/89
 aantal metingen : 27

PROJECT : 89020
PEILBUIS NUMMER : 10

KAARTBLAD : 222
X : 107018
Y : 194605
GEMEENTE : GENT

HOOGTE MAAIVELD : 6.130 m TAW
HOOGTE MEETPUNT : 6.249 m TAW
DIEPTE FILTER : 0.10 tot 3.10 m beneden maaiveld
PEIL FILTER : 6.03 tot 3.03 m TAW

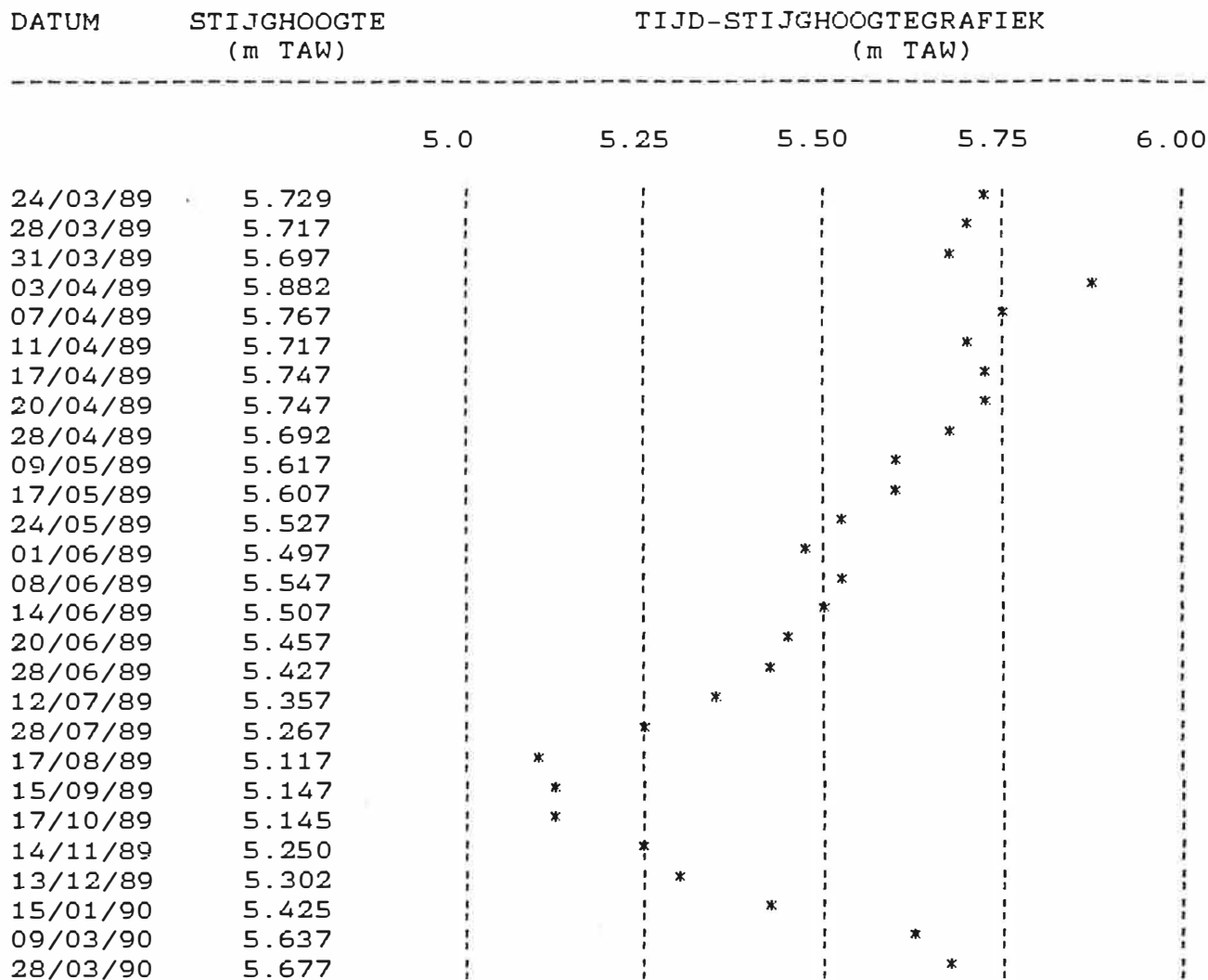


gemiddelde stijghoogte : 5.544 m TAW
max. stijghoogte : 5.834 m TAW op 07/04/89
min. stijghoogte : 5.014 m TAW op 17/08/89
aantal metingen : 28

PROJECT : 89020
PEILBUIS NUMMER : 11

KAARTBLAD : 222
X : 107087
Y : 194648
GEMEENTE : GENT

HOOGTE MAAIVELD : 7.020 m TAW
HOOGTE MEETPUNT : 7.177 m TAW
DIEPTE FILTER : 0.10 tot 3.10 m beneden maaiveld
PEIL FILTER : 6.92 tot 3.92 m TAW



gemiddelde stijghoogte : 5.526 m TAW
max. stijghoogte : 5.882 m TAW op 03/04/89
min. stijghoogte : 5.117 m TAW op 17/08/89
aantal metingen : 27

PROJECT : 89020
 PEILBUIS NUMMER : 12

KAARTBLAD : 222
 X : 107043
 Y : 194642
 GEMEENTE : GENT

HOOGTE MAAIVELD : 7.250 m TAW
 HOOGTE MEETPUNT : 6.428 m TAW
 DIEPTE FILTER : 1.60 tot 2.80 m beneden maaiveld
 PEIL FILTER : 5.65 tot 4.45 m TAW

DATUM	STIJG- HOOGTE (m TAW)	GEKORR. STIJGH. (m TAW)	TIJD-STIJGHOOGTEGRAFIEK (m TAW)					
			4.75	5.00	5.25	5.50	5.75	
17/04/89	5.033	5.033		*				
20/04/89	5.633	5.633						*
28/04/89	5.673	5.673						*
09/05/89	5.578	5.578					*	
17/05/89	5.628	5.628					*	
24/05/89	5.548	5.548					*	
01/06/89	5.508	5.508					*	
08/06/89	5.568	5.568					*	
14/06/89	5.556	5.556					*	
20/06/89	5.508	5.508					*	
28/06/89	5.480	5.480					*	
12/07/89	5.388	5.388					*	
28/07/89	5.328	5.328			*			
17/08/89	5.063	5.063		*				
15/09/89	4.728	4.823	*	+				
17/10/89	4.828	4.828		*				
14/11/89	5.228	5.228			*			
13/12/89	5.356	5.356			*			
15/01/90	5.270	5.270			*			
09/03/90	5.403	5.403			*			
28/03/90	5.568	5.568					*	

* = stijghoogte

+ = gekorrigeerde stijghoogte

gemiddelde stijghoogte : 5.375 m TAW
 gem. gekorr. stijgh. : 5.379 m TAW
 maximum stijghoogte : 5.673 m TAW op 28/04/89
 max. gekorr. stijgh. : 5.673 m TAW op 28/04/89
 minimum stijghoogte : 4.728 m TAW op 15/09/89
 min. gekorr. stijgh. : 4.823 m TAW op 15/09/89
 aantal metingen : 21

PROJECT : 89020
PEILBUIS NUMMER : 13

KAARTBLAD : 222
X : 107021
Y : 194623
GEMEENTE : GENT

HOOGTE MAAIVELD : 6.590 m TAW
HOOGTE MEETPUNT : 6.625 m TAW
DIEPTE FILTER : 0.20 tot 1.40 m beneden maaiveld
PEIL FILTER : 6.39 tot 5.19 m TAW

DATUM	STIJG- HOOGTE (m TAW)	GEKORR. STIJGH. (m TAW)	TIJD-STIJGHOOGTEGRAFIEK (m TAW)				
			5.0	5.5	6.0	6.5	7.0
09/05/89	5.634	5.634		*			
17/05/89	5.530	5.530		*			
24/05/89	5.550	5.550		*			
01/06/89	5.510	5.510		*			
08/06/89	5.595	5.625		*+			
14/06/89	5.545	5.570		*+			
20/06/89	5.480	5.505		*+			
28/06/89	5.463	5.479		*			
12/07/89	5.393	5.409		*+			
28/07/89	5.330	5.342		*			
17/08/89	DROOG						

* = stijghoogte

+ = gekorrigeerde stijghoogte

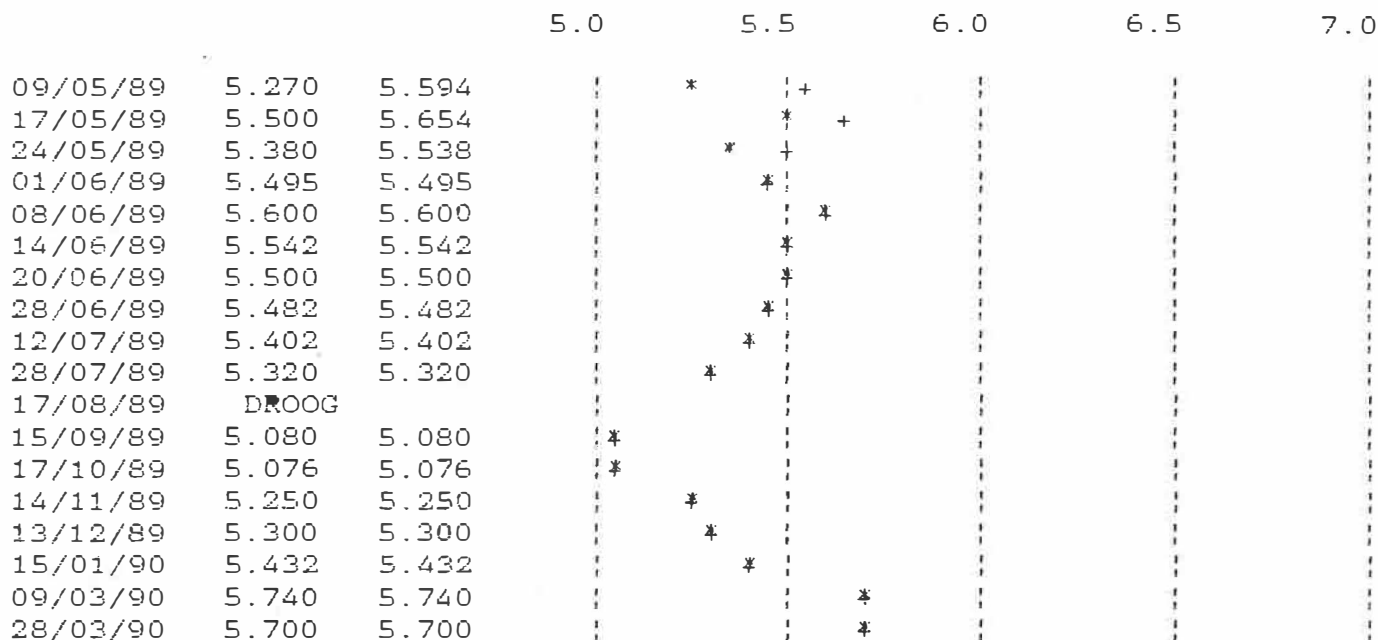
gemiddelde stijghoogte : 5.605 m TAW
gem. gekorr. stijgh. : 5.014 m TAW
maximum stijghoogte : 6.625 m TAW op 17/08/89
max. gekorr. stijgh. : 5.634 m TAW op 17/08/89
minimum stijghoogte : 5.330 m TAW op 28/07/89
min. gekorr. stijgh. : 5.342 m TAW op 28/07/89
aantal metingen : 11

PROJECT : 89020
 PEILBUIS NUMMER : 14

KAARTBLAD : 222
 X : 107019
 Y : 194619
 GEMEENTE : GENT

HOOGTE MAAIVELD : 6.340 m TAW
 HOOGTE MEETPUNT : 6.440 m TAW
 DIEPTE FILTER : 0.20 tot 1.40 m beneden maaiveld
 PEIL FILTER : 6.14 tot 4.94 m TAW

 DATUM STIJG- GEKORR. TIJD-STIJGHOOGTEGRAFIEK
 HOOGTE STIJGH. (m TAW)
 (m TAW) (m TAW)



* = stijghoogte

+ = gekorrigeerde stijghoogte

gemiddelde stijghoogte : 5.473 m TAW
 gem. gekorr. stijgh. : 5.150 m TAW
 maximum stijghoogte : 6.440 m TAW op 17/08/89
 max. gekorr. stijgh. : 5.740 m TAW op 17/08/89
 minimum stijghoogte : 5.076 m TAW op 17/10/89
 min. gekorr. stijgh. : 5.076 m TAW op 17/10/89
 aantal metingen : 18

PROJECT : 89020
PEILBUIS NUMMER : 15

KAARTBLAD : 222
X : 107049
Y : 194623
GEMEENTE : GENT

HOOGTE MAAIVELD : 6.340 m TAW
HOOGTE MEETPUNT : 6.497 m TAW
DIEPTE FILTER : 0.20 tot 1.40 m beneden maaiveld
PEIL FILTER : 6.14 tot 4.94 m TAW

DATUM	STIJGHOOGTE (m TAW)	TIJD-STIJGHOOGTEGRAFIEK (m TAW)				
		4.5	5.0	5.5	6.0	6.5
24/05/89	5.487			*		
01/06/89	5.467			*		
08/06/89	5.487			*		
14/06/89	5.599			*		
20/06/89	5.487			*		
28/06/89	5.455			*		
12/07/89	5.263			*		
28/07/89	5.287			*		
17/08/89	4.947		*			
15/09/89	5.497			*		
17/10/89	5.005		*			
14/11/89	5.222			*		
13/12/89	6.142				*	*
15/01/90	5.862				*	
09/03/90	5.567			*		
28/03/90	5.597			*		

gemiddelde stijghoogte : 5.461 m TAW
max. stijghoogte : 6.142 m TAW op 13/12/89
min. stijghoogte : 4.947 m TAW op 17/08/89
aantal metingen : 16

PROJECT : 89020
PEILBUIS NUMMER : 16

KAARTBLAD : 222
X : 107027
Y : 194618
GEMEENTE : GENT

HOOGTE MAAIVELD : 6.170 m TAW
HOOGTE MEETPUNT : 6.312 m TAW
DIEPTE FILTER : 0.20 tot 1.40 m beneden maaiveld
PEIL FILTER : 5.97 tot 4.77 m TAW

DATUM	STIJG- HOOGTE (m TAW)	GEKORR. STIJGH. (m TAW)	TIJD-STIJGHOOGTEGRAFIEK (m TAW)				
			4.5	5.0	5.5	6.0	6.5
24/05/89	5.392	5.550			*		+
01/06/89	5.182	5.332			*	+	
08/06/89	5.472	5.575				*	+
14/06/89	5.394	5.477				*	+
20/06/89	5.422	5.501				*	+
28/06/89	5.432	5.483				*	+
12/07/89	5.202	5.384			*	+	
28/07/89	5.119	5.318			*	+	
17/08/89	DROOG						
15/09/89	4.887	4.891		*			
17/10/89	4.617	4.617	*				
14/11/89	5.202	5.202			*		
13/12/89	5.217	5.217			*		
15/01/90	5.149	5.149			*		
09/03/90	5.652	5.652				*	

* = stijghoogte

+ = gekorrigeerde stijghoogte

gemiddelde stijghoogte : 5.310 m TAW
gem. gekorr. stijgh. : 4.957 m TAW
maximum stijghoogte : 6.312 m TAW op 17/08/89
max. gekorr. stijgh. : 5.652 m TAW op 17/08/89
minimum stijghoogte : 4.617 m TAW op 17/10/89
min. gekorr. stijgh. : 4.617 m TAW op 17/10/89
aantal metingen : 15

PROJECT : 89020
PEILBUIS NUMMER : 17

KAARTBLAD : 222
X : 107041
Y : 194626
GEMEENTE : GENT

HOOGTE MAAIVELD : 6.310 m TAW
HOOGTE MEETPUNT : 6.305 m TAW
DIEPTE FILTER : 0.50 tot 1.50 m beneden maaiveld
PEIL FILTER : 5.81 tot 4.81 m TAW

DATUM STIJG- GEKORR. TIJD-STIJGHOOGTEGRAFIK
 HOOGTE STIJGH. (m TAW)
 (m TAW) (m TAW)

			5.0	5.5	6.0	6.5	7.0
20/06/89	5.587	5.592		*			
28/06/89	5.475	5.479		*			
12/07/89	5.307	5.323		*			
28/07/89	5.290	5.298		*			
17/08/89	DROOG						
15/09/89	DROOG						
17/10/89	DROOG						
14/11/89	5.050	5.050	*				
13/12/89	5.050	5.050	*				
15/01/90	5.047	5.047	*				
09/03/90	5.580	5.580		*			
28/03/90	5.635	5.635		*			

* = stijghoogte

+ = gekorrigeerde stijghoogte

gemiddelde stijghoogte : 5.578 m TAW
gem. gekorr. stijgh. : 4.004 m TAW
maximum stijghoogte : 6.305 m TAW op 17/08/89
max. gekorr. stijgh. : 5.635 m TAW op 17/08/89
minimum stijghoogte : 5.047 m TAW op 15/01/90
min. gekorr. stijgh. : 5.047 m TAW op 15/01/90
aantal metingen : 12

PROJECT : 89020
PEILBUIS NUMMER : 18

KAARTBLAD : 222
X : 107041
Y : 194626
GEMEENTE : GENT

HOOGTE MAAIVELD : 6.330 m TAW
HOOGTE MEETPUNT : 6.365 m TAW
DIEPTE FILTER : 0.10 tot 1.50 m beneden maaiveld
PEIL FILTER : 6.23 tot 4.83 m TAW

DATUM	STIJG- HOOGTE (m TAW)	GEKORR. STIJGH. (m TAW)	TIJD-STIJGHOOGTEGRAFIEK (m TAW)				
			4.5	5.0	5.5	6.0	6.5
20/06/89	5.670	5.692				*	
28/06/89	5.470	5.474			*		
12/07/89	5.320	5.320			*		
28/07/89	5.300	5.300			*		
17/08/89	DROOG						
15/09/89	DROOG						
17/10/89	DROOG						
14/11/89	4.920	4.920		*			
13/12/89	5.205	5.205			*		
15/01/90	5.035	5.035		*			
09/03/90	5.585	5.585				*	
28/03/90	5.645	5.645				*	

* = stijghoogte

+ = gekorrigeerde stijghoogte

gemiddelde stijghoogte : 5.604 m TAW
gem. gekorr. stijgh. : 4.015 m TAW
maximum stijghoogte : 6.365 m TAW op 17/08/89
max. gekorr. stijgh. : 5.692 m TAW op 17/08/89
minimum stijghoogte : 4.920 m TAW op 14/11/89
min. gekorr. stijgh. : 4.920 m TAW op 14/11/89
aantal metingen : 12

PROJECT : 89020
PEILBUIS NUMMER : 19

KAARTBLAD : 222
X : 107036
Y : 194635
GEMEENTE : GENT

HOOGTE MAAIVELD : 6.560 m TAW
HOOGTE MEETPUNT : 6.535 m TAW
DIEPTE FILTER : 0.50 tot 1.50 m beneden maaiveld
PEIL FILTER : 6.06 tot 5.06 m TAW

DATUM	STIJG- HOOGTE (m TAW)	GEKORR. STIJGH. (m TAW)	TIJD-STIJGHOOGTEGRAFIEK (m TAW)				
			5.0	5.25	5.50	5.75	6.00
20/06/89	5.510	5.510			*		
28/06/89	5.485	5.485			*		
12/07/89	5.350	5.363		*			
17/08/89	5.085	5.136		* +			
15/09/89	5.085	5.121		* +			
17/10/89	5.113	5.115		*			
14/11/89	5.087	5.095		*			
13/12/89	5.265	5.265		*			
15/01/90	5.295	5.295		*			

* = stijghoogte

+ = gekorrigeerde stijghoogte

gemiddelde stijghoogte : 5.253 m TAW
gem. gekorr. stijgh. : 5.265 m TAW
maximum stijghoogte : 5.510 m TAW op 20/06/89
max. gekorr. stijgh. : 5.510 m TAW op 20/06/89
minimum stijghoogte : 5.085 m TAW op 17/08/89
min. gekorr. stijgh. : 5.095 m TAW op 17/08/89
aantal metingen : 9

BIJLAGE 2 : TIJD-DRIJFLAAGDIKTEGRAFIKEN

PROJECT : 89020
PEILBUIS NUMMER : 1

KAARTBLAD : 222
X : 107041
Y : 194638
GEMEENTE : GENT

HOOGTE MAAIVELD : 6.820 m TAW
HOOGTE MEETPUNT : 6.960 m TAW
DIEPTE FILTER : 0.10 tot 3.10 m beneden maaiveld
PEIL FILTER : 6.72 tot 3.72 m TAW

DATUM	DRIJFLAAGDIKTE (mm)	TIJD-DRIJFLAAGDIKTEGRAFIEK				
		0	50	100	150	200 mm
17/03/89	0	*				
20/03/89	0	*				
24/03/89	0	*				
28/03/89	0	*				
31/03/89	0	*				
03/04/89	0	*				
07/04/89	0	*				
11/04/89	0	*				
17/04/89	0	*				
20/04/89	0	*				
28/04/89	0	*				
09/05/89	0	*				
17/05/89	0	*				
24/05/89	0	*				
01/06/89	0	*				
08/06/89	0	*				
14/06/89	0	*				
20/06/89	0	*				
28/06/89	0	*				
12/07/89	0	*				
28/07/89	0	*				
17/08/89	50		*			
15/09/89	25		*			
17/10/89	175				*	
14/11/89	85			*		
13/12/89	2	*				
15/01/90	0	*				
09/03/90	0	*				
28/03/90	0	*				

max. dikte drijf laag : 175 mm
aantal metingen : 29

PROJECT : 89020
PEILBUIS NUMMER : 2

KAARTBLAD : 222
X : 107043
Y : 194443
GEMEENTE : GENT

HOOGTE MAAIVELD : 6.470 m TAW
HOOGTE MEETPUNT : 6.571 m TAW
DIEPTE FILTER : 0.10 tot 3.10 m beneden maaiveld
PEIL FILTER : 6.37 tot 3.37 m TAW

DATUM	DRIJFLAAGDIKTE (mm)	TIJD-DRIJFLAAGDIKTEGRAFIEK				
		0	75	150	225	300 mm
17/03/89	0	*				
20/03/89	0	*				
24/03/89	0	*				
28/03/89	0	*				
31/03/89	0	*				
03/04/89	sporen	*				
07/04/89	sporen	*				
11/04/89	0	*				
17/04/89	0	*				
20/04/89	0	*				
28/04/89	20	*				
09/05/89	10	*				
17/05/89	sporen	*				
24/05/89	0	*				
01/06/89	sporen	*				
08/06/89	sporen	*				
14/06/89	sporen	*				
20/06/89	sporen	*				
28/06/89	sporen	*				
12/07/89	47		*			
28/07/89	72		*			
17/08/89	230				*	
15/09/89	70		*			
17/10/89	150			*		
14/11/89	100			*		
13/12/89	5	*				
15/01/90	0	*				
09/03/90	0	*				
28/03/90	0	*				

max. dikte drijflaag : 230 mm
aantal metingen : 29

PROJECT : 89020
PEILBUIS NUMMER : 3

KAARTBLAD : 222
X : 107037
Y : 194628
GEMEENTE : GENT

HOOGTE MAAIVELD : 6.380 m TAW
HOOGTE MEETPUNT : 6.454 m TAW
DIEPTE FILTER : 0.10 tot 3.10 m beneden maaiveld
PEIL FILTER : 6.28 tot 3.28 m TAW

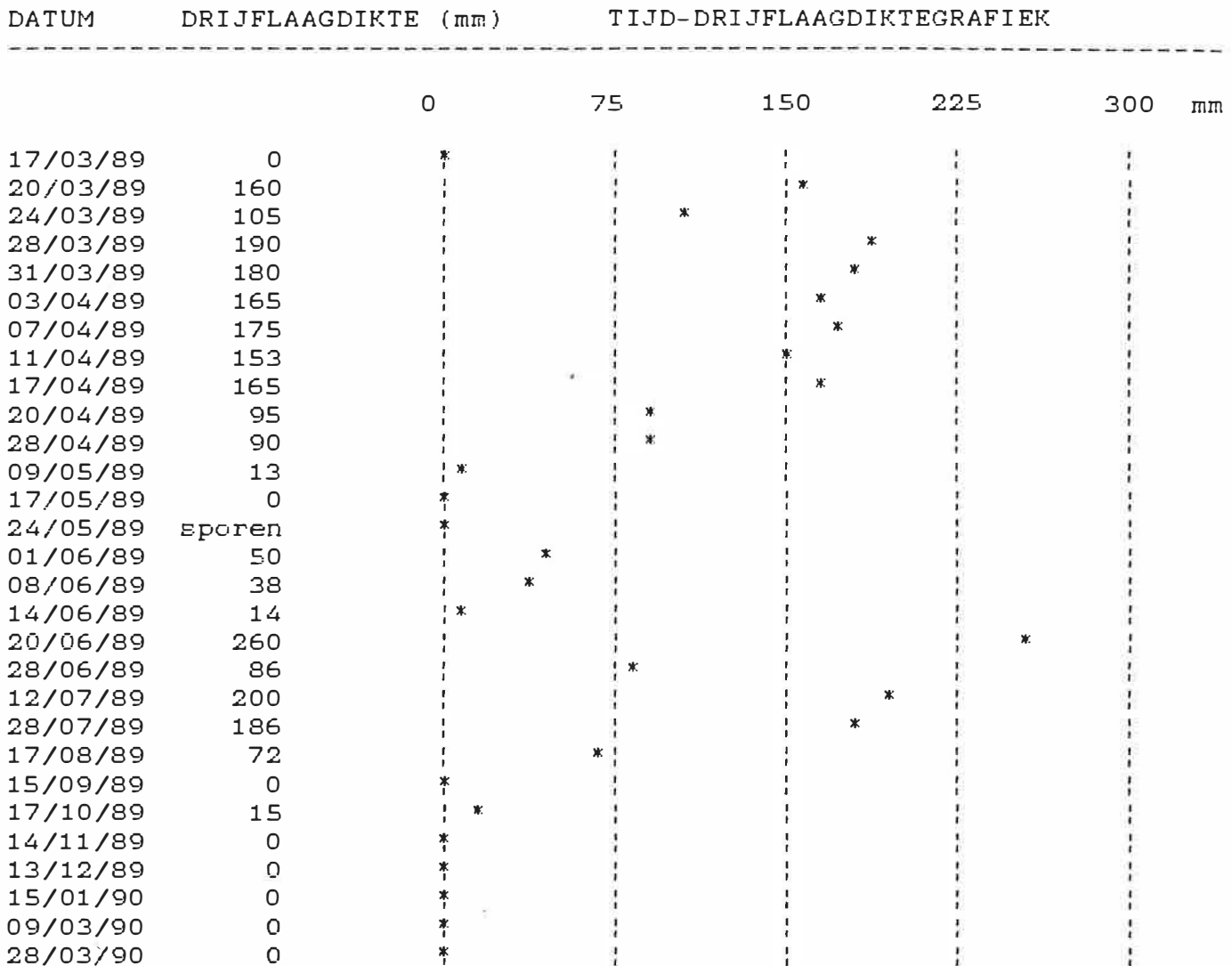
DATUM	DRIJFLAAGDIKTE (mm)	TIJD-DRIJFLAAGDIKTEGRAFIEK					
		0	1	2	3	4	mm
17/03/89	0	*					
20/03/89	0	*					
24/03/89	0	*					
28/03/89	0	*					
31/03/89	0	*					
03/04/89	0	*					
07/04/89	0	*					
11/04/89	0	*					
17/04/89	sporen		*				
20/04/89	0	*					
28/04/89	0	*					
09/05/89	0	*					
17/05/89	0	*					
24/05/89	0	*					
01/06/89	0	*					
08/06/89	0	*					
14/06/89	0	*					
20/06/89	0	*					
28/06/89	0	*					
12/07/89	0	*					
28/07/89	0	*					
17/08/89	0	*					
15/09/89	0	*					
17/10/89	0	*					
14/11/89	0	*					
13/12/89	0	*					
15/01/90	0	*					
09/03/90	0	*					
28/03/90	0	*					

max. dikte drijflaag : sporen
aantal metingen : 29

PROJECT : 89020
PEILBUIS NUMMER : 4

KAARTBLAD : 222
X : 107041
Y : 194626
GEMEENTE : GENT

HOOGTE MAAIVELD : 6.320 m TAW
HOOGTE MEETPUNT : 6.560 m TAW
DIEPTE FILTER : 0.10 tot 2.50 m beneden maaiveld
PEIL FILTER : 6.22 tot 3.82 m TAW



max. dikte drijflaag : 260 mm
aantal metingen : 29

PROJECT : 89020
PEILBUIS NUMMER : 5

KAARTBLAD : 222
X : 107033
Y : 194619
GEMEENTE : GENT

HOOGTE MAAIVELD : 6.230 m TAW
HOOGTE MEETPUNT : 6.324 m TAW
DIEPTE FILTER : 0.10 tot 3.10 m beneden maaiveld
PEIL FILTER : 6.13 tot 3.13 m TAW

DATUM DRIJFLAAGDIKTE (mm) TIJD-DRIJFLAAGDIKTEGRAFIEK

		0	1	2	3	4	mm
17/03/89	0	*					
20/03/89	0	*					
24/03/89	0	*					
28/03/89	0	*					
31/03/89	0	*					
03/04/89	0	*					
07/04/89	0	*					
11/04/89	0	*					
17/04/89	0	*					
20/04/89	0	*					
27/04/89	0	*					
09/05/89	0	*					
17/05/89	0	*					
24/05/89	0	*					
01/06/89	0	*					
08/06/89	0	*					
14/06/89	0	*					
20/06/89	0	*					
28/06/89	0	*					
12/07/89	0	*					
28/07/89	0	*					
17/08/89	0	*					
15/09/89	0	*					
17/10/89	0	*					
14/11/89	0	*					
13/12/89	0	*					
15/01/90	0	*					
09/03/90	0	*					
28/03/90	0	*					

max. dikte drijflaag : 0 mm
aantal metingen : 29

PROJECT : 89020
PEILBUIS NUMMER : 6

KAARTBLAD : 222
X : 107044
Y : 194613
GEMEENTE : GENT

HOOGTE MAAIVELD : 6.260 m TAW
HOOGTE MEETPUNT : 6.390 m TAW
DIEPTE FILTER : 0.10 tot 3.10 m beneden maaiveld
PEIL FILTER : 6.16 tot 3.16 m TAW

DATUM	DRIJFLAAGDIKTE (mm)	TIJD-DRIJFLAAGDIKTEGRAFIEK					
		0	1	2	3	4	mm
17/03/89	0	*					
20/03/89	0	*					
24/03/89	0	*					
28/03/89	0	*					
31/03/89	0	*					
03/04/89	0	*					
07/04/89	0	*					
11/04/89	0	*					
17/04/89	0	*					
20/04/89	0	*					
28/04/89	0	*					
09/05/89	0	*					
17/05/89	0	*					
24/05/89	0	*					
01/06/89	0	*					
08/06/89	0	*					
14/06/89	0	*					
20/06/89	0	*					
28/06/89	0	*					
12/07/89	0	*					
28/07/89	0	*					
17/08/89	0	*					
15/09/89	0	*					
17/10/89	0	*					
14/11/89	0	*					
13/12/89	0	*					
15/01/90	0	*					
09/03/90	0	*					
28/03/90	0	*					

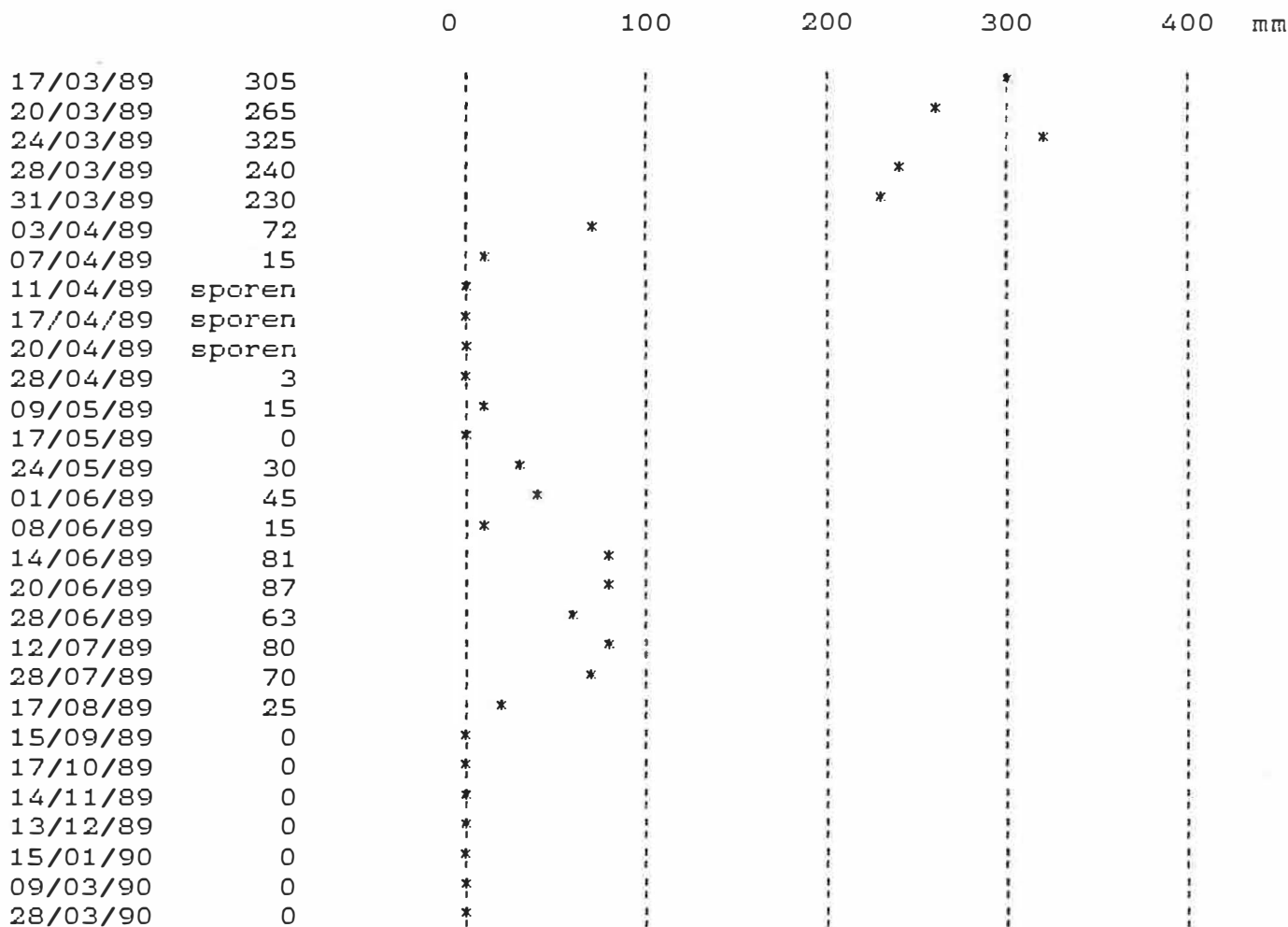
max. dikte drijflaag : 0 mm
aantal metingen : 29

PROJECT : 89020
PEILBUIS NUMMER : 7

KAARTBLAD : 222
X : 107026
Y : 194615
GEMEENTE : GENT

HOOGTE MAAIVELD : 6.190 m TAW
HOOGTE MEETPUNT : 6.256 m TAW
DIEPTE FILTER : 0.10 tot 3.10 m beneden maaiveld
PEIL FILTER : 6.09 tot 3.09 m TAW

DATUM DRIJFLAAGDIKTE (mm) TIJD-DRIJFLAAGDIKTEGRAFIEK



max. dikte drijfslaag : 325 mm
aantal metingen : 29

PROJECT : 89020
PEILBUIS NUMMER : 8

KAARTBLAD : 222
X : 107030
Y : 194638
GEMEENTE : GENT

HOOGTE MAAIVELD : 6.960 m TAW
HOOGTE MEETPUNT : 7.030 m TAW
DIEPTE FILTER : 0.10 tot 3.10 m beneden maaiveld
PEIL FILTER : 6.86 tot 3.86 m TAW

DATUM	DRIJFLAAGDIKTE (mm)	TIJD-DRIJFLAAGDIKTEGRAFIEK					
		0	1	2	3	4	mm
20/03/89	0	*					
24/03/89	0	*					
28/03/89	0	*					
31/03/89	0	*					
03/04/89	0	*					
07/04/89	0	*					
11/04/89	0	*					
17/04/89	0	*					
20/04/89	0	*					
28/04/89	0	*					
09/05/89	0	*					
17/05/89	0	*					
24/05/89	0	*					
01/06/89	0	*					
08/06/89	0	*					
14/06/89	0	*					
20/06/89	0	*					
28/06/89	0	*					
12/07/89	0	*					
28/07/89	0	*					
17/08/89	0	*					
15/09/89	0	*					
17/10/89	0	*					
14/11/89	0	*					
13/12/89	0	*					
15/01/90	0	*					
09/03/90	0	*					
28/03/90	0	*					

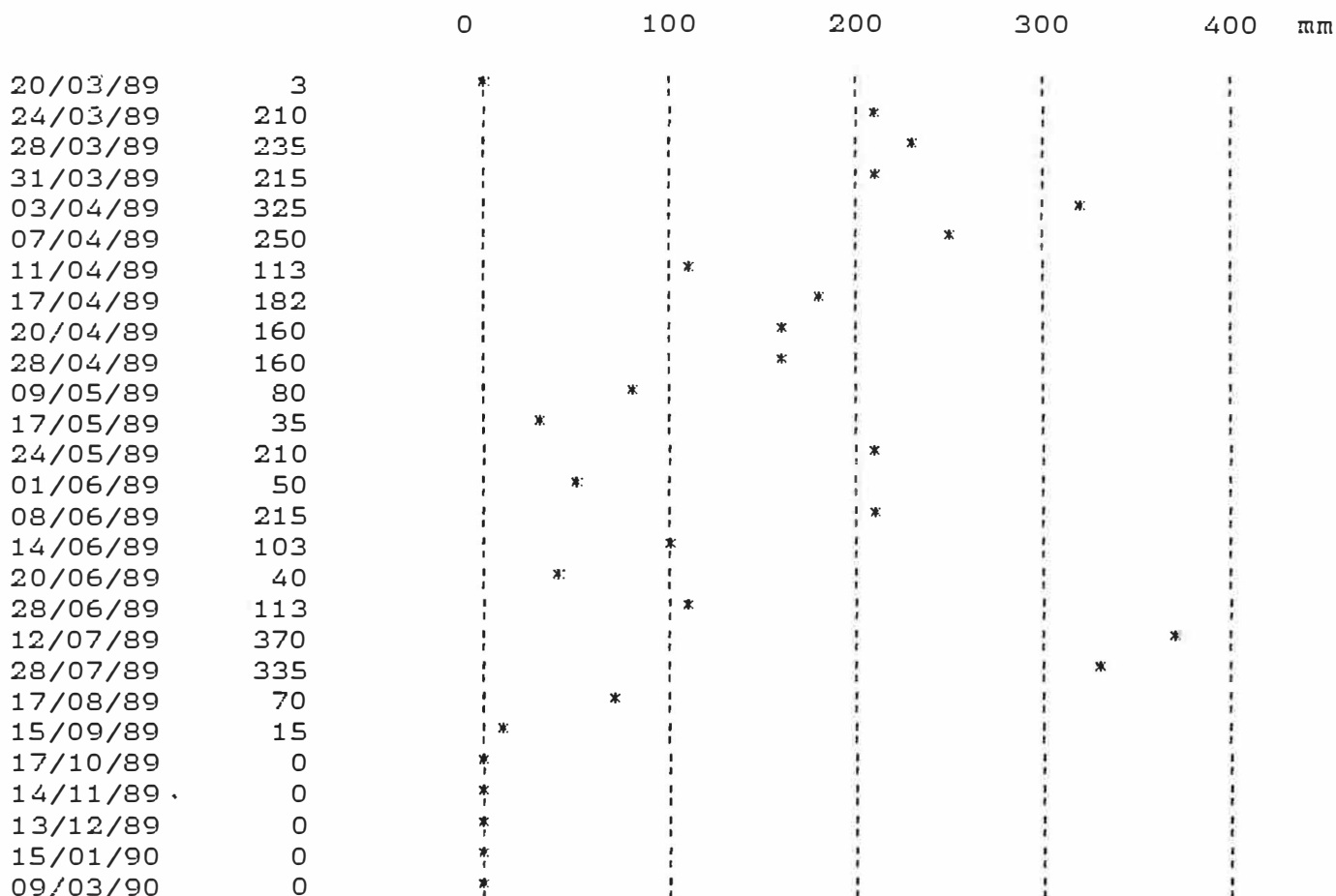
max. dikte drijflaag : 0 mm
aantal metingen : 28

PROJECT : 89020
PEILBUIS NUMMER : 9

KAARTBLAD : 222
X : 107027
Y : 194626
GEMEENTE : GENT

HOOGTE MAAIVELD : 6.270 m TAW
HOOGTE MEETPUNT : 6.203 m TAW
DIEPTE FILTER : 0.10 tot 3.10 m beneden maaiveld
PEIL FILTER : 6.17 tot 3.17 m TAW

DATUM DRIJFLAAGDIKTE (mm) TIJD-DRIJFLAAGDIKTEGRAFIEK



max. dikte drijflaag : 370 mm
aantal metingen : 27

PROJECT : 89020
FEILBUIS NUMMER : 10

KAARTBLAD : 222
X : 107018
Y : 194605
GEMEENTE : GENT

HOOGTE MAAIVELD : 6.130 m TAW
HOOGTE MEETPUNT : 6.249 m TAW
DIEPTE FILTER : 0.10 tot 3.10 m beneden maaiveld
FEIL FILTER : 6.03 tot 3.03 m TAW

DATUM	DRIJFLAAGDIKTE (mm)	TIJD-DRIJFLAAGDIKTEGRAFIEK					
		0	1	2	3	4	mm
20/03/89	0	*					
24/03/89	0	*					
28/03/89	0	*					
31/03/89	0	*					
03/04/89	0	*					
07/04/89	0	*					
11/04/89	0	*					
17/04/89	0	*					
20/04/89	0	*					
27/04/89	0	*					
09/05/89	0	*					
17/05/89	0	*					
24/05/89	0	*					
01/06/89	0	*					
08/06/89	0	*					
14/06/89	0	*					
20/06/89	0	*					
28/06/89	0	*					
12/07/89	0	*					
28/07/89	0	*					
17/08/89	0	*					
15/09/89	0	*					
17/10/89	0	*					
14/11/89	0	*					
13/12/89	0	*					
15/01/90	0	*					
09/03/90	0	*					
28/03/90	0	*					

max. dikte drijflaag : 0 mm
aantal metingen : 28

PROJECT : 89020
PEILBUIS NUMMER : 11

KAARTBLAD : 222
X : 107087
Y : 194648
GEMEENTE : GENT

HOOGTE MAAIVELD : 7.020 m TAW
HOOGTE MEETPUNT : 7.177 m TAW
DIEPTE FILTER : 0.10 tot 3.10 m beneden maaiveld
PEIL FILTER : 6.92 tot 3.92 m TAW

DATUM	DRIJFLAAGDIKTE (mm)	TIJD-DRIJFLAAGDIKTEGRAFIEK					
		0	1	2	3	4	mm
24/03/89	0	*					
28/03/89	0	*					
31/03/89	0	*					
03/04/89	0	*					
07/04/89	0	*					
11/04/89	0	*					
17/04/89	0	*					
20/04/89	0	*					
28/04/89	0	*					
09/05/89	0	*					
17/05/89	0	*					
24/05/89	0	*					
01/06/89	0	*					
08/06/89	0	*					
14/06/89	0	*					
20/06/89	0	*					
28/06/89	0	*					
12/07/89	0	*					
28/07/89	0	*					
17/08/89	0	*					
15/09/89	0	*					
17/10/89	0	*					
14/11/89	0	*					
13/12/89	0	*					
15/01/90	0	*					
09/03/90	0	*					
28/03/90	0	*					

max. dikte drijflaag : 0 mm
aantal metingen : 27

PROJECT : 89020
PEILBUIS NUMMER : 12

KAARTBLAD : 222
X : 107043
Y : 194642
GEMEENTE : GENT

HOOGTE MAAIVELD : 7.250 m TAW
HOOGTE MEETPUNT : 6.428 m TAW
DIEPTE FILTER : 1.60 tot 2.80 m beneden maaiveld
PEIL FILTER : 5.65 tot 4.45 m TAW

DATUM	DRIJFLAAGDIKTE (mm)	TIJD-DRIJFLAAGDIKTEGRAFIEK				
		0	30	60	90	120 mm
17/04/89	sporen	*				
20/04/89	sporen	*				
28/04/89	sporen	*				
09/05/89	0	*				
17/05/89	0	*				
24/05/89	0	*				
01/06/89	0	*				
08/06/89	0	*				
14/06/89	0	*				
20/06/89	0	*				
28/06/89	0	*				
12/07/89	0	*				
28/07/89	0	*				
17/08/89	0	*				
15/09/89	120					*
17/10/89	0	*				
14/11/89	0	*				
13/12/89	0	*				
15/01/90	0	*				
09/03/90	0	*				
28/03/90	0	*				

max. dikte drijflaag : 120 mm
aantal metingen : 21

PROJECT : 89020
PEILBUIS NUMMER : 13

KAARTBLAD : 222
X : 107021
Y : 194623
GEMEENTE : GENT

HOOGTE MAAIVELD : 6.590 m TAW
HOOGTE MEETPUNT : 6.625 m TAW
DIEPTE FILTER : 0.20 tot 1.40 m beneden maaiveld
PEIL FILTER : 6.39 tot 5.19 m TAW

DATUM	DRIJFLAAGDIKTE (mm)	TIJD-DRIJFLAAGDIKTEGRAFIEK				
		0	10	20	30	40 mm
09/05/89	sporen	*				
17/05/89	0	*				
24/05/89	0	*				
01/06/89	sporen	*				
08/06/89	38					*
14/06/89	32				*	
20/06/89	32				*	
28/06/89	20			*		
12/07/89	20			*		
28/07/89	15			*		
17/08/89	DROOG					

max. dikte drijflaag : 38 mm
aantal metingen : 11

PROJECT : 89020
PEILBUIS NUMMER : 14

KAARTBLAD : 222
X : 107019
Y : 194619
GEMEENTE : GENT

HOOGTE MAAIVELD : 6.340 m TAW
HOOGTE MEETPUNT : 6.440 m TAW
DIEPTE FILTER : 0.20 tot 1.40 m beneden maaiveld
PEIL FILTER : 6.14 tot 4.94 m TAW

DATUM	DRIJFLAAGDIKTE (mm)	TIJD-DRIJFLAAGDIKTEGRAFIEK				
		0	125	250	375	500 mm
09/05/89	410				*	
17/05/89	195			*		
24/05/89	200			*		
01/06/89	0	*				
08/06/89	0	*				
14/06/89	0	*				
20/06/89	0	*				
28/06/89	0	*				
12/07/89	0	*				
28/07/89	0	*				
17/08/89	DROOG					
15/09/89	0	*				
17/10/89	0	*				
14/11/89	0	*				
13/12/89	0	*				
15/01/90	0	*				
09/03/90	0	*				
28/03/90	0	*				

max. dikte drijflaag : 410 mm
aantal metingen : 18

PROJECT : 89020
PEILBUIS NUMMER : 15

KAARTBLAD : 222
X : 107049
Y : 194623
GEMEENTE : GENT

HOOGTE MAAIVELD : 6.340 m TAW
HOOGTE MEETPUNT : 6.497 m TAW
DIEPTE FILTER : 0.20 tot 1.40 m beneden maaiveld
PEIL FILTER : 6.14 tot 4.94 m TAW

DATUM	DRIJFLAAGDIKTE (mm)	TIJD-DRIJFLAAGDIKTEGRAFIEK					
		0	1	2	3	4	mm
24/05/89	0	*					
01/06/89	0	*					
08/06/89	0	*					
14/06/89	0	*					
20/06/89	0	*					
28/06/89	0	*					
12/07/89	0	*					
28/07/89	0	*					
17/08/89	0	*					
15/09/89	0	*					
17/10/89	0	*					
14/11/89	0	*					
13/12/89	0	*					
15/01/90	0	*					
09/03/90	0	*					
28/03/90	0	*					

max. dikte drijflaag : 0 mm
aantal metingen : 16

PROJECT : 89020
PEILBUIS NUMMER : 16

KAARTBLAD : 222
X : 107027
Y : 194618
GEMEENTE : GENT

HOOGTE MAAIVELD : 6.170 m TAW
HOOGTE MEETFUNT : 6.312 m TAW
DIEPTE FILTER : 0.20 tot 1.40 m beneden maaiveld
PEIL FILTER : 5.97 tot 4.77 m TAW

DATUM	DRIJFLAAGDIKTE (mm)	TIJD-DRIJFLAAGDIKTEGRAFIEK				
		0	75	150	225	300 mm
24/05/89	200				*	
01/06/89	190				*	
08/06/89	130			*		
14/06/89	105			*		
20/06/89	100			*		
28/06/89	65		*			
12/07/89	230				*	
28/07/89	252				*	
17/08/89	DROOG					
15/09/89	5	*				
17/10/89	0	*				
14/11/89	0	*				
13/12/89	0	*				
15/01/90	0	*				
09/03/90	0	*				

max. dikte drijflaag : 252 mm
aantal metingen : 15

PROJECT : 89020
PEILBUIS NUMMER : 17

KAARTBLAD : 222
X : 107041
Y : 194626
GEMEENTE : GENT

HOOGTE MAAIVELD : 6.310 m TAW
HOOGTE MEETPUNT : 6.305 m TAW
DIEPTE FILTER : 0.50 tot 1.50 m beneden maaiveld
PEIL FILTER : 5.81 tot 4.81 m TAW

DATUM	DRIJFLAAGDIKTE (mm)	TIJD-DRIJFLAAGDIKTEGRAFIEK				
		0	5	10	15	20 mm
20/06/89	6		*			
28/06/89	5		*			
12/07/89	20					*
28/07/89	10			*		
17/08/89	DROOG					
15/09/89	DROOG					
17/10/89	DROOG					
14/11/89	0	*				
13/12/89	0	*				
15/01/90	0	*				
09/03/90	0	*				
28/03/90	0	*				

max. dikte drijflaag : 20 mm
aantal metingen : 12

PROJECT : 89020
PEILBUIS NUMMER : 18

KAARTBLAD : 222
X : 107041
Y : 194626
GEMEENTE : GENT

HOOGTE MAAIVELD : 6.330 m TAW
HOOGTE MEETPUNT : 6.365 m TAW
DIEPTE FILTER : 0.10 tot 1.50 m beneden maaiveld
PEIL FILTER : 6.23 tot 4.83 m TAW

DATUM DRIJFLAAGDIKTE (mm) TIJD-DRIJFLAAGDIKTEGRAFIEK

		0	10	20	30	40	mm
20/06/89	28				*		
28/06/89	5		*				
12/07/89	sporen	*					
28/07/89	0	*					
17/08/89	DROOG						
15/09/89	DROOG						
17/10/89	DROOG						
14/11/89	0	*					
13/12/89	0	*					
15/01/90	0	*					
09/03/90	0	*					
28/03/90	0	*					

max. dikte drijflaag : 28 mm
aantal metingen : 12

PROJECT : 89020
PEILBUIS NUMMER : 19

KAARTBLAD : 222
X : 107036
Y : 194635
GEMEENTE : GENT

HOOGTE MAAIVELD : 6.560 m TAW
HOOGTE MEETPUNT : 6.535 m TAW
DIEPTE FILTER : 0.50 tot 1.50 m beneden maaiveld
PEIL FILTER : 6.06 tot 5.06 m TAW

DATUM	DRIJFLAAGDIKTE (mm)	TIJD-DRIJFLAAGDIKTEGRAFIEK				
		0	20	40	60	80 mm
20/06/89	0	*				
28/06/89	0	*				
12/07/89	17		*			
17/08/89	65				*	
15/09/89	45			*		
17/10/89	2	*				
14/11/89	10		*			
13/12/89	0	*				
15/01/90	0	*				

max. dikte drijflaag : 65 mm
aantal metingen : 9