



**UNIVERSIDAD CENTRAL DEL ECUADOR
FACULTAD DE CIENCIAS ECONÓMICAS
ESCUELA DE ECONOMÍA**

TESIS PREVIO A LA OBTENCIÓN DEL TÍTULO DE ECONOMISTA

TEMA:

**PLAN DE DESARROLLO LOCAL DE LA PARROQUIA SAN
RAFAEL, CANTÓN RUMIÑAHUI, PARA EL PERIODO
COMPRENDIDO ENTRE LOS AÑOS 2011 – 2016.**

AUTORES:

**AUGUSTO FABIÁN ALMEIDA ARCENTALES
JORGE VLADIMIR RIVERA CEVALLOS**

DIRECTOR:

ECO. CARLOS GARRIDO MAFLA

QUITO – ECUADOR

2013

DEDICATORIA

DEDICO ESTE TRABAJO REALIZADO CON ESFUERZO Y ESMERO A MIS PADRES: VICTOR HUGO ALMEIDA FLORES, AMERICA CECILIA ARCENTALES UZHO, A MI QUERIDA HERMANA MARÍA ALEXANDRA ALMEIDA ARCENTALES Y A MI VENERADA ESPOSA ELSY CRISTINA NUELA PEÑA

Y A MIS ADORADOS SOBRINOS QUE ME DIERON LA FORTALEZA PARA ALCANZAR ESTE OBJETIVO TAN ANHELADO.

AUGUSTO FABIÁN ALMEIDA ARCENTALES

DEDICATORIA

A MIS PADRES: JORGE MODESTO RIVERA OLALLA Y YOLANDA SUSANA CEVALLOS PUENTE, A MI AMADA ESPOSA MARIELA FERNANDA VILLAFUERTE MEJIA Y A MIS QUERIDAS E INTRAÑABLES HIJAS AMELIA Y GIORGIA RIVERA VILLAFUERTE.

A MIS SERES QUERIDOS, HERMANOS: IVAN, CAROLINA, JUANFRAN Y JOSE LUIS.

JORGE VLADIMIR RIVERA CEVALLOS

AGRADECIMIENTO

A DIOS POR DARME LA FORTALEZA EN TODO MOMENTO DE MI VIDA, A MI AMADA ESPOSA CRISTINA NUELA Y A MÍ ADORADA HERMANA ALEXANDRA ALMEIDA, POR EL APOYO INCONDICIONAL QUE DÍA A DÍA ME PERMITIO SALIR ADELANTE EN LO PERSONAL Y AHORA EN LO PROFESIONAL.

A MI HERMANO MARCO ANTONIO ALMEIDA, POR HABER ESTADO CONMIGO EN LA BUENA Y EN LA ADVERSA SIEMPRE A MI LADO.

A MIS MEJORES AMIGOS RICARDO MANZANO Y RUTH ARTEAGA POR EL RESPALDO BRINDADO EN MOMENTOS DIFICILES DE MI VIDA.

A MI DIRECTOR DE TESIS ECONOMISTA CARLOS GARRIDO POR GUIARME DE LA MANERA ADECUADA EN ESTA ETAPA Y PROCESO AL PROFESIONALISMO.

POR ÚLTIMO Y UNO DE LOS MÁS IMPORTANTES A MI MEJOR AMIGO Y COMPAÑERO DE ESTUDIOS JORGE RIVERA, POR HABERME BRINDADO SU FORTALEZA Y CARÁCTER EN ESTE PROYECTO SEMIPROFESIONAL QUE HEMOS CULMINADO.

AUGUSTO FABIÁN ALMEIDA ARCENTALES

AGRADECIMIENTO

A DIOS POR DARMER FUERZA EN TODO MOMENTO, A MIS PADRES POR DARMER EL APOYO INCONDICIONAL QUE ME PERMITIO SEGUIR CON MIS ESTUDIOS.

A LA UNIVERSIDAD CENTRAL DEL ECUADOR POR DARMER LA ACOGIDA EN SUS AULAS.

A LA GUÍA IMPARTIDA POR EL ECONOMISTA CARLOS GARRIDO EN EL PRESENTE TRABAJO.

A MIS COMPAÑEROS DE TRABAJO, AMIGOS, DOCENTES Y PERSONAS QUE INTERVINIERON DIRECTA E INDIRECTAMENTE Y ME DIERON ENERGÍAS PARA SEGUIR ADELANTE.

A MI COMPAÑERO DE FORMULA POR HABER SUPERADO JUNTOS ESTA DIFICIL PRUEBA.

UN AGRADECIMIENTO ESPECIAL A TODA MI FAMILIA EN PARTICULAR A MI TIO MANUEL ANÍBAL RIVERA OLALLA.

JORGE VLADIMIR RIVERA CEVALLOS

AUTORIZACIÓN DE LA AUTORÍA INTELECTUAL

Yo, Augusto Fabián Almeida Arcentales, en calidad de autor de la Tesis realizada sobre “PLAN DE DESARROLLO LOCAL DE LA PARROQUIA SAN RAFAEL, CANTÓN RUMIÑAHUI, PARA EL PERIODO COMPRENDIDO ENTRE LOS AÑOS 2011 – 2016.”, por la presente autorizo a la UNIVERSIDAD CENTRAL DEL ECUADOR, hacer uso de todos los contenidos que me pertenecen o parte de los que contiene esta obra, con fines estrictamente académicos o de investigación.

Los derechos que como autor me corresponden, con excepción de la presente autorización, seguirán vigentes a mi favor, de conformidad con lo establecido en los artículos 5, 6, 8, 19 y demás pertinentes de la Ley de Propiedad Intelectual y su Reglamento.

Quito, a 11 de Diciembre 2012.

Firma



AUGUSTO FABIÁN ALMEIDA ARCENTALES

CC 171199955 – 5

argail76@hotmail.es


AUTORIZACIÓN DE LA AUTORÍA INTELECTUAL

Yo, Jorge Vladimir Rivera Cevallos, en calidad de autor de la Tesis realizada sobre “PLAN DE DESARROLLO LOCAL DE LA PARROQUIA SAN RAFAEL, CANTÓN RUMIÑAHUI, PARA EL PERIODO COMPRENDIDO ENTRE LOS AÑOS 2011 – 2016”, por la presente autorizo a la UNIVERSIDAD CENTRAL DEL ECUADOR, hacer uso de todos los contenidos que me pertenecen o parte de los que contiene esta obra, con fines estrictamente académicos o de investigación.

Los derechos que como autor me corresponden, con excepción de la presente autorización, seguirán vigentes a mi favor, de conformidad con lo establecido en los artículos 5, 6, 8, 19 y demás pertinentes de la Ley de Propiedad Intelectual y su Reglamento.

Quito, a 11 de Diciembre 2012.

Firma



JORGE VLADIMIR RIVERA CEVALLOS

CC 170943909-3

jvrc73@hotmail.com

Quito, octubre 10 de 2012

Señor Economista

Marco Posso Zumarraga

DECANO DE LA FACULTAD DE ECONOMÍA

Presente,

Señor Decano:

Para los fines pertinentes; díguese encontrar, **Informe de Culminación** de Tesis de Grado intitulada. **“Plan de Desarrollo Local de la Parroquia San Rafael, Cantón Rumiñahui, Para el Período Comprendido Entre los Años 2011 - 2016”**. Presentada por los señores egresados **Augusto Fabián Almeida Arcentales** y **Jorge Vladimir Rivera Cevallos**. Previo a la obtención del título de Economista.

Atentamente,



Eco. Carlos Garrido Mafla

Profesor



UNIVERSIDAD CENTRAL DEL ECUADOR

FACULTAD DE CIENCIAS ECONOMICAS

Tel. 523211 – 529129 – 521641 Apartado 1088 Quito - Ecuador

DEPARTAMENTO DE TESIS

CALIFICACION DE TESIS DE GRADO

TITULO DE LA TESIS

“PLAN DE DESARROLLO LOCAL DE LA PARROQUIA SAN RAFAEL, CANTON RUMIÑAHUI, PARA EL PERIODO COMPRENDIDO ENTRE LOS AÑOS 2011-2016 “

EGRESADOS

AUGUSTO FABIAN ALMEIDA ARCENTALES Y JORGE VLADIMIR RIVERA CEVALLOS

CUMPLIMIENTO DE OBJETIVOS

Los objetivos general y específicos se cumplen en la presente investigación. Se parte de un análisis socioeconómico de la Parroquia a través del cual se conoce la realidad actual, las necesidades de la población y potencialidades que dispone. En base de este análisis se diseña el Plan de Desarrollo y más adelante se establecen lineamientos de proyectos direccionados a alcanzar el crecimiento y mejoramiento de la calidad de vida.

DEMOSTRACIÓN DE HIPOTESIS

Las hipótesis formuladas guardan correspondencia con los objetivos, y estas se demuestran durante la investigación.

METODOLOGIA Y VARIABLES UTILIZADAS

La presente investigación utiliza varios métodos de investigación así como técnicas para la recolección de información. Las variables son coherentes con la temática investigada.

CONCORDANCIA DE LAS CONCLUSIONES Y RECOMENDACIONES CON EL RESULTADO DE LA INVESTIGACION

Las conclusiones recogen aspectos sobresalientes sobre la investigación realizada, las recomendaciones son viables por lo tanto guardan correspondencia con el resultado de la investigación.

NOTA: 9 (NUEVE)

RECOMIENDA LA PUBLICACION DE LA TESIS

SI NOx

RAZON DE LA PUBLICACION


DEPARTAMENTO DE TESIS: APRUEBA LA PUBLICAION

SI NO

PROFESOR Eco. Carlos Garrido M.

FIRMA

FECHA Quito, 28 de julio de 2013



UNIVERSIDAD CENTRAL DEL ECUADOR

FACULTAD CIENCIAS ECONOMICAS

Tel. 523211 - 529125 - 521641 Apartado 1088 Quito - Ecuador

9
OK

DEPARTAMENTO DE TESIS

CALIFICACION DE TESIS DE GRADO

ESCUELA DE: ECONOMIA

TITULO DE LA TESIS: "PLAN DE DESARROLLO LOCAL DE LA PARROQUIA SAN RAFAEL, CANTÓN RUMIÑAHUI, PARA EL PERÍODO COMPRENDIDO ENTRE LOS AÑOS 2011-2016".

EGRESADOS: ALMEIDA ARCENTALES AUGUSTO FABIÁN Y RIVERA CEVALLOS JORGE VLADIMIR

CUMPLIMIENTO DE OBJETIVOS:

En general, los objetivos definidos en la investigación han sido alcanzados. Así el objetivo principal de elaborar un diagnóstico socio-económico actual de la parroquia San Rafael, con el propósito de fijar lineamientos fundamentales para emprender su desarrollo local, se ha cumplido.

En cuanto a los objetivos específicos, como analizar la situación socioeconómica por la que atraviesa la parroquia y luego realizar un Plan de Desarrollo Local, fijando la misión, visión, objetivos y estrategias a ser aplicadas con el fin de alcanzar un mayor desarrollo, también se han alcanzado. Finalmente trataron de establecer lineamientos de proyectos sociales y productivos para la comunidad, que orienten el desarrollo local de la Parroquia San Rafael y que influyan en el crecimiento económico y mejora en la calidad de vida de la población.

DEMOSTRACION DE HIPÓTESIS:

La hipótesis principal señala que la realización del Plan de Desarrollo Local en la Parroquia San Rafael fijará los lineamientos encaminados a solventar la problemática e impulsar el desarrollo.

Respecto a las hipótesis específicas, se destaca que mediante el diagnóstico se va a conocer la realidad de la parroquia, para luego diseñar los objetivos y estrategias, programas y proyectos a ser aplicados para el desarrollo. Finalmente se plantea que los lineamientos dan las pautas para alcanzar el fortalecimiento y desarrollo parroquial.

Estas hipótesis podrán ser probadas en la aplicación del Plan de Desarrollo Local

RECIBIDO: 
FECHA: 19 JUL 2013
HORA:
DEPARTAMENTO DE TESIS



g o^a

UNIVERSIDAD CENTRAL DEL ECUADOR

FACULTAD DE CIENCIAS ECONÓMICAS

Telf. 2523211 - 2529129 - 2229358 - Apartado 1088 Quito - Ecuador

DEPARTAMENTO DE TESIS

CALIFICACION DE TESIS DE GRADO

TITULO DE LA TESIS *"Plan de Desarrollo Local de la parroquia San Rafael, Cantón Rumiñahui, 2011-2016"*

EGRESADOS:

Augusto Almeida Ascuteles y Jorge Riveta Cevallos.

CUMPLIMIENTO DE OBJETIVOS

Se logra cumplir los objetivos, se dispone de un diagnóstico de problemas y de una propuesta de proyectos viables para el desarrollo local en 0 ejes básicos.

DEMOSTRACION DE HIPOTESIS

Las hipótesis quedan demostradas sobre la estructura económica del Ecuador y del Cantón, su vocación productiva por el comercio, gastronomía y los servicios.

METODOLOGÍA Y VARIABLES UTILIZADAS

son adecuadas a los fines de la investigación propuesta.

CONCORDANCIA DE LAS CONCLUSIONES Y RECOMENDACIONES CON EL RESULTADO DE LA INVESTIGACION

Existe lógica concordancia entre la investigación y las conclusiones y recomendaciones.

NOTA: 09 (Nueve)

RECOMIENDA LA PUBLICACION DE ESTA TESIS

SI

NO



RAZON DE LA PUBLICACION

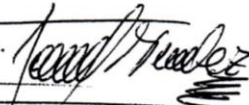
DEPARTAMENTO DE TESIS: APRUEBA LA PUBLICACION

SI

NO

PROFESOR: Juan Fernández

FIRMA.



FECHA: 4 de marzo de 2013.

INDICE GENERAL

DEDICATORIA.....	ii
DEDICATORIA.....	iii
AGRADECIMIENTO	iv
AGRADECIMIENTO	v
AUTORIZACIÓN DE LA AUTORÍA INTELECTUAL.....	¡Error! Marcador no definido.
AUTORIZACIÓN DE LA AUTORÍA INTELECTUAL.....	¡Error! Marcador no definido.
INFORME DEL DIRECTOR CULMINACIÓN DE TESIS	¡Error! Marcador no definido.
CALIFICACIONES DE TESIS DE GRADO.....	¡Error! Marcador no definido.
INDICE GENERAL	xv
ÍNDICE DE ANEXOS.....	xix
ÍNDICE DE TABLAS	xx
ÍNDICE DE GRÁFICOS	xxii
RESUMEN EJECUTIVO	xxiii
ABSTRACT	xxiv
CAPÍTULO I.....	1
PLAN DE TESIS.....	1
1.1. TEMA.....	1
1.2. PLANTEAMIENTO DEL PROBLEMA	1
1.3. JUSTIFICACIÓN E IMPORTANCIA.....	3
1.4. DELIMITACIÓN DEL TEMA	4
1.4.1. Delimitación Espacial.....	4
1.4.2. Delimitación Temporal.....	4
1.4.3. Fuentes de Investigación	4
1.5. OBJETIVOS	4
1.5.1. Objetivo General	4
1.5.2. Objetivos Específicos	5
1.6. HIPÓTESIS	5
1.6.1. Hipótesis General.....	5
1.6.2. Hipótesis Específicas.....	5
1.7. MARCO TEÓRICO.....	5
1.7.1. MARCO TEÓRICO REFERENCIAL	6
1.7.2. MARCO CONCEPTUAL	10
1.7.3. MARCO LEGAL.....	13
1.8. VARIABLES E INDICADORES.....	13
1.9. METODOLOGÍA Y TÉCNICAS DE INVESTIGACIÓN	13
1.9.1. METODOLOGÍA	13

1.9.2. TÉCNICAS DE INVESTIGACIÓN	15
1.10. PLAN ANALÍTICO.....	15
CAPÍTULO II.....	17
2. ANÁLISIS SITUACIONAL DE LA PARROQUIA SAN RAFAEL	17
2.1. CARACTERÍSTICAS DE LA PARROQUIA	17
2.1.1. LOCALIZACIÓN	18
2.1.2. DEMOGRAFÍA.....	18
2.1.3. DIVISIÓN POLÍTICA ADMINISTRATIVA	20
2.1.4. FIESTAS	21
2.1.5. COMIDAS TÍPICAS	21
2.1.6 RELIGIÓN	21
2.2 SECTOR ECONÓMICO	22
2.2.1 INSTITUCIONES PRESTADORAS DE SERVICIO.....	23
2.2.2 INFRAESTRUCTURA.....	31
2.3 SECTOR SOCIAL.....	35
2.3.1 ORGANIZACIONES SOCIALES Y CULTURALES.....	35
2.3.2 SALUD.....	36
2.3.3 EDUCACIÓN.....	36
2.3.4 INFRAESTRUCTURA DEPORTIVA	42
2.3.5 SEGURIDAD	42
2.4 SECTOR POLÍTICO	44
2.5 SECTOR AMBIENTAL	45
CAPITULO III	47
3. APLICACIÓN DE LA METODOLOGÍA MARCO LÓGICO.....	47
3.1 Análisis FODA	47
3.1.1 Análisis FODA Educación	47
3.1.2 Análisis FODA Organización Política	48
3.1.3 Análisis FODA Economía.....	48
3.1.4 Análisis FODA Salud.....	49
3.1.5 Análisis FODA Del Ambiente.....	49
3.1.6 Análisis FODA Seguridad	50
3.2 Árbol de problemas	50
3.2.1 Árbol de problemas: Educación.....	51
3.2.2 Árbol de problemas: Organización Política.....	51
3.2.3 Árbol de problemas: Economía	52
3.2.4 Árbol de problemas: Salud	52
3.2.5 Árbol de problemas: Del Ambiente	53

3.2.6	Árbol de problemas: Seguridad	53
3.3	Árbol de objetivos.....	54
3.3.1	Árbol de objetivos: Educación.....	54
3.3.2	Árbol de objetivos: Organización Política.....	54
3.3.3	Árbol de objetivos: Economía	55
3.3.4	Árbol de objetivos: Salud	55
3.3.5	Árbol de objetivos: Del Ambiente	56
3.3.6	Árbol de objetivos: Seguridad	56
3.4	Matriz Marco Lógico	57
3.4.1.	Matriz de marco lógico: Educación.....	58
3.4.2.	Matriz de marco lógico: Organización Política.....	64
3.4.3.	Matriz de marco lógico: Economía	67
3.4.4.	Matriz de marco lógico: Salud	71
3.4.5.	Matriz de marco lógico: Del Ambiente	76
3.4.6.	Matriz de marco lógico: Seguridad	79
CAPITULO IV		84
4.	PLAN DE DESARROLLO DE LA PARROQUIA SAN RAFAEL	84
4.1	MISIÓN.....	84
4.2	VISIÓN	84
4.3	OBJETIVOS ESPECÍFICOS	84
4.3.1	Educación	84
4.3.2	Organización Política	84
4.3.3	Económico.....	84
4.3.4	Salud.....	85
4.3.5	Del Ambiente.....	85
4.3.6	Seguridad.....	85
4.4	ESTRATEGIAS	85
4.4.1	Educación	85
4.4.2	Organización Política	85
4.4.3	Económico.....	85
4.4.4	Salud.....	85
4.4.5	Del Ambiente.....	86
4.4.6	Seguridad.....	86
4.5	PERFILES DE PROYECTO.....	86
4.5.1	Perfil de proyecto No. 1: Sector Educación.....	86
4.5.2	Perfil de proyecto No. 2: Organización política.....	95
4.5.3	Perfil de proyecto No. 3: Sector Economía	100

4.5.4 Perfil de proyecto No. 4: Sector Salud	108
4.5.5 Perfil de proyecto No. 5: Del ambiente	116
4.5.6 Perfil de proyecto No. 6: Seguridad	121
CAPITULO V	129
5. CONCLUSIONES Y RECOMENDACIONES	129
5.1 CONCLUSIONES	129
5.2 RECOMENDACIONES	130
ANEXOS.....	132
BIBLIOGRAFÍA	142

ÍNDICE DE ANEXOS

Anexo 1. Fotos

136

ÍNDICE DE TABLAS

CUADRO N° 1 POBLACIÓN POR SEXO	18
CUADRO N°2 POBLACIÓN POR GRUPOS DE EDAD SEGÚN SEXO	19
CUADRO N°3 POBLACIÓN POR RELACIÓN DE PARENTESCO CON EL JEFE DE HOGAR	19
CUADRO N°4 POBLACIÓN POR GRUPOS ÉTNICOS SEGÚN SEXO	20
CUADRO N°5 POBLACIÓN DE 10 AÑOS Y MÁS POR RAMA DE ACTIVIDAD SEGÚN SEXO	22
CUADRO N°6 VIVIENDAS PARTICULARES POR TIPO DEL SERVICIO HIGIÉNICO	32
CUADRO N°7 HOGARES PARTICULARES POR PROCEDENCIA DE AGUA PARA TOMAR	32
CUADRO N°8 HOGARES PARTICULARES POR TIPO DE TENENCIA DE VIVIENDA	33
CUADRO N°9 VIVIENDAS PARTICULARES POR ESTADO DEL TECHO	34
CUADRO N°10 VIVIENDAS PARTICULARES POR ESTADO DE LAS PAREDES	34
CUADRO N°11 VIVIENDAS PARTICULARES POR ESTADO DEL PISO SEGÚN PARROQUIA SAN RAFAEL	35
CUADRO N°12 PLANTELES NIVEL PRE-PRIMARIO	37
CUADRO N°13 PLANTELES NIVEL PRIMARIO	37
CUADRO N°14 PLANTELES NIVEL PRIMARIO	38
CUADRO N°15 PLANTELES NIVEL MEDIO	38
CUADRO N°16 PLANTELES NIVEL EDUCACIÓN POPULAR	39
CUADRO N°17 PLANTELES NIVEL PRE-PRIMARIO	39
CUADRO N°18 PLANTELES NIVEL PRIMARIO	39
CUADRO N°19 PLANTELES NIVEL MEDIO	40
CUADRO N°20 POBLACIÓN POR NIVEL DE INSTRUCCIÓN SEGÚN SEXO	41
CUADRO N°21 POBLACIÓN POR ANALFABETISMO SEGÚN SEXO	41
CUADRO N°22 FODA: Educación	47
CUADRO N°23 FODA: Organización Política	48
CUADRO N°24 FODA: Economía	48
CUADRO N°25 FODA: Salud	49
CUADRO N°26 FODA: Del Ambiente	49
CUADRO N°27 FODA: Seguridad	50
CUADRO N°28 MATRIZ DE MARCO LÓGICO: EDUCACIÓN	58

CUADRO N°29 MATRIZ DE MARCO LÓGICO: ORGANIZACIÓN POLÍTICA	64
CUADRO N° 30 MATRIZ DE MARCO LÓGICO: ECONOMÍA	67
CUADRO N° 31 MATRIZ DE MARCO LÓGICO: SALUD	71
CUADRO N° 32 MATRIZ DE MARCO LÓGICO: DEL AMBIENTE	76
CUADRO N° 33 MATRIZ DE MARCO LÓGICO: SEGURIDAD	79
CUADRO N° 34 CRONOGRAMA VALORADO CAPACITACIONES	91
CUADRO N° 35 CRONOGRAMA VALORADO PARA DESARROLLO PEI	91
CUADRO N° 36 CRONOGRAMA CONSTRUCCIÓN AULAS E INCORPORACIÓN DE EQUIPOS	92
CUADRO N° 37 CRONOGRAMA VALORADO MEJORA DE LA ESTRUCTURA ORGANIZATIVA	97
CUADRO N° 38 CRONOGRAMA VALORADO CAMPAÑA DE CONCIENTIZACIÓN INTERNA	98
CUADRO N° 39 CRONOGRAMA VALORADO RELACIONADO A MAYOR PARTICIPACIÓN DE LA POBLACIÓN	98
CUADRO N° 40 CRONOGRAMA VALORADO DESARROLLO FERIA TEXTIL	105
CUADRO N° 41 CRONOGRAMA VALORADO CAPACITACIÓN A PRODUCTORES Y COMERCIANTES	105
CUADRO N° 42 CRONOGRAMA VALORADO PARA PUBLICIDAD ACERCA DE LA FERIAS	106
CUADRO N° 43 CRONOGRAMA VALORADO AMPLIACIÓN INFRAESTRUCTURA	112
CUADRO N° 44 CRONOGRAMA VALORADO CONTRATACIÓN DE PERSONAL	112
CUADRO N° 45 CRONOGRAMA VALORADO ADQUISICIÓN EQUIPOS E INSUMOS MÉDICOS	113
CUADRO N° 46 CRONOGRAMA VALORADO MEJORA EN GESTIÓN AMBIENTAL	119
CUADRO N° 47 CRONOGRAMA VALORADO CAMPAÑA CONCIENCIACIÓN PARA EL CUIDADO DEL AMBIENTE	119
CUADRO N° 48 CRONOGRAMA VALORADO PARA INFORMAR NORMATIVA Y FORMAS DE MANTENIMIENTO DEL AMBIENTE	119
CUADRO N° 49 CRONOGRAMA VALORADO CONSTRUCCIÓN DE NUEVO DESTACAMENTO E INNOVACIÓN DE TECNOLOGÍA	125
CUADRO N° 50 CRONOGRAMA VALORADO INCORPORACIÓN POLICÍAS	125
CUADRO N° 51 CRONOGRAMA VALORADO CAMPAÑAS DE COMUNICACIÓN Y TALLERES	126

ÍNDICE DE GRÁFICOS

GRÁFICO N° 1 ÁRBOL DE PROBLEMAS: EDUCACIÓN	51
GRÁFICO N° 2 ÁRBOL DE PROBLEMAS: ORGANIZACIÓN POLÍTICA	51
GRÁFICO N° 3 ÁRBOL DE PROBLEMAS: ECONOMÍA	52
GRÁFICO N° 4 ÁRBOL DE PROBLEMAS: SALUD	52
GRÁFICO N° 5 ÁRBOL DE PROBLEMAS: DEL AMBIENTE	53
GRÁFICO N° 6 ÁRBOL DE PROBLEMAS: SEGURIDAD	53
GRÁFICO N° 7 ÁRBOL DE OBJETIVOS: EDUCACIÓN	54
GRÁFICO N° 8 ÁRBOL DE OBJETIVOS: ORGANIZACIÓN POLÍTICA	54
GRÁFICO N° 9 ÁRBOL DE OBJETIVOS: ECONOMÍA	55
GRÁFICO N° 10 ÁRBOL DE OBJETIVOS: SALUD	55
GRÁFICO N° 11 ÁRBOL DE OBJETIVOS: DEL AMBIENTE	56
GRÁFICO N° 12 ÁRBOL DE OBJETIVOS: SEGURIDAD	56

PLAN DE DESARROLLO LOCAL DE LA PARROQUIA SAN RAFAEL, CANTÓN RUMIÑAHUI, PARA EL PERIODO COMPRENDIDO ENTRE LOS AÑOS 2011 – 2016.

DEVELOPMENT LOCAL PLAN OF THE SAN RAFAEL PARISH, RUMIÑAHUI CANTON, FOR THE PERIOD BETWEEN 2011 - 2016

RESUMEN EJECUTIVO

La investigación está relacionada al diagnóstico actual de Parroquia San Rafael, la cual presenta un gran dinamismo comercial, existiendo un gran número de establecimientos de servicios. Cuenta con infraestructura de salud, seguridad y educativo básica, lo cual no satisface completamente los requerimientos de la población. En organización política presenta deficiencias por cuanto no se ha logrado una interacción entre los representantes que están a cargo de la parroquia como son los directivos barriales y el Presidente del Comité Promejoras. Trayendo como consecuencia un deficiente desarrollo por cuanto no se llegan a finiquitar acuerdos y programas a favor de la parroquia. Presentando en el estudio un direccionamiento estratégico que impulse el desarrollo, detallando la misión, visión objetivos y estrategias a ser aplicadas, sumado a esto una serie de perfiles de proyectos enmarcados en seis ejes estratégicos como son: Educación, Organización Política, Economía, Salud, Seguridad y Del Ambiente, presentando finalmente conclusiones y recomendaciones acerca del estudio.

PALABRAS CLAVES: PLANIFICACIÓN / ORGANIZACIÓN / GESTIÓN / ESTRATEGIA / AMBIENTE/.

ABSTRACT

The investigation is related to the actual diagnosis of San Rafael Parish, which has great commercial dynamism, there are a large number of service establishments. It has health infrastructure, security and basic education, which does not fully meet the requirements of the population. In political organization is deficient because it has not been an interaction between the representatives in charge of the parish such as neighborhood managers and Promejoras Committee Chairman. Consequently, resulting in impaired because not come to finalize agreements and programs for the parish. Presenting in the study a strategic direction that drives the development, detailing the mission, vision, goals and strategies to be applied, in addition to that a series of profiles of projects under six strategic axes as: education, political organization, economics, health, safety and Environment, finally presenting conclusions and recommendations of the study.

KEYWORDS: PLANNING / ORGANIZATION / MANAGEMENT / STRATEGY / ENVIRONMENT

CAPÍTULO I

PLAN DE TESIS

1.1. TEMA

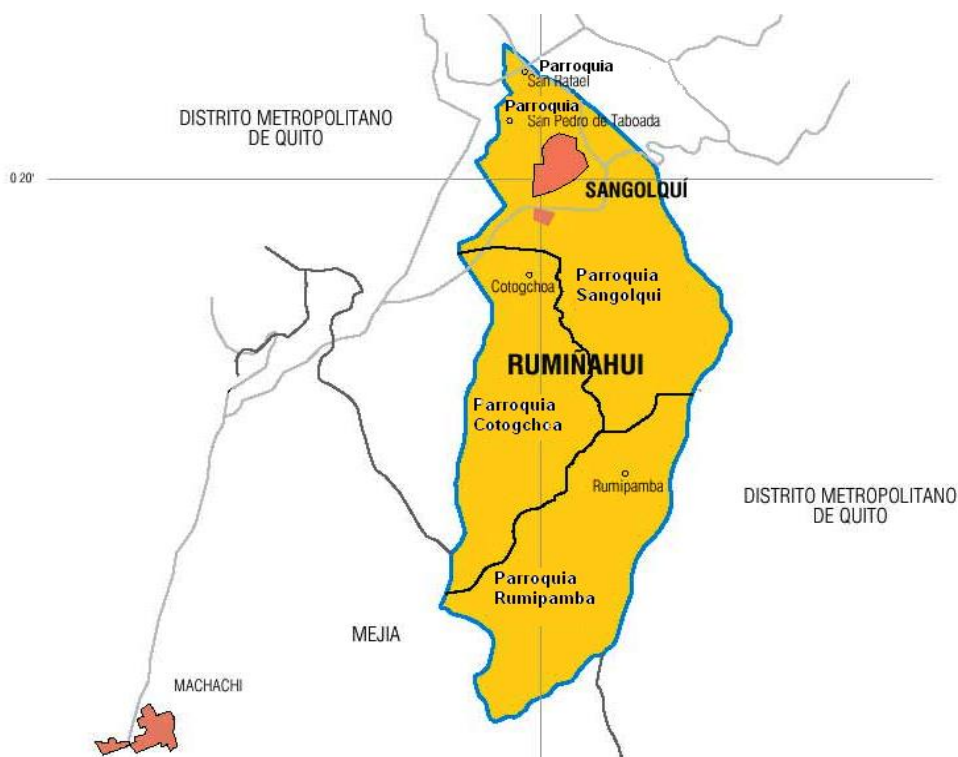
PLAN DE DESARROLLO LOCAL DE LA PARROQUIA SAN RAFAEL, CANTÓN RUMIÑAHUI, PARA EL PERIODO COMPRENDIDO ENTRE LOS AÑOS 2011 – 2016.

1.2. PLANTEAMIENTO DEL PROBLEMA

San Rafael es una parroquia del Cantón Rumiñahui el cual está localizado en la Provincia de Pichincha. Tiene cercanía con la ciudad de Quito lo cual ha contribuido con el desarrollo dinámico, registrando una gran acogida de personas que visitan éste sector generalmente los fines de semana para realizar diferentes actividades como: turismo, paseo, deporte, recreación y otras.

Mapa No. 1

Ubicación Parroquia San Rafael



Fuente: <http://promoruminahui.blogspot.com>

Es un lugar atravesado por varias vías de acceso siendo la principal la General Rumiñahui, entre otras se puede destacar la avenida General Enríquez que se conecta con la ciudad de Sangolquí y la avenida Ilaló que se conecta a la parroquia de Alangasí, la Merced y Conocoto.

La parroquia es muy agradable, cuenta con un clima templado, variando entre los 8°C y 26°C, el mes que presenta más altas temperaturas es julio con 26.1°C, esto está en contraste con los días más fríos que es el mes de abril. Los días con más nubosidad son desde los meses de octubre a marzo.

Entre los lugares para recreación se destaca el Parque San Rafael (ahora Parque Kigman), el cual tiene una extensión de 4.000 metros, “siendo importante por su ubicación, ya que en su entorno inmediato se encuentran edificaciones de interés público en el ámbito cantonal, provincial, nacional e internacional”¹.

Otros puntos a ser destacados en el sector son el Paseo Escénico Boulevard de Santa Clara que une con la Parroquia de Sangolquí y el Centro Comercial San Luís Shopping, el mismo que da acogida con sus locales comerciales tanto a residentes de la zona como a visitantes y turistas.



Fuente: www.googleearth.com

¹ Plan Estratégico participativo del cantón Rumiñahui. 2002 – 2022.

A pesar de las varias condiciones y características favorables que presenta, se ve la necesidad de la creación de mecanismos participativos que involucren a las áreas organizacionales existentes, como son directivos barriales y población del sector, por cuanto se presenta la falta de comunicación de los gobernantes y el poco interés de la población de conservar las obras efectuadas. Siendo importante la realización de un proceso de planificación oportuna, práctica y democrática, llegando a una administración eficiente y de desarrollo.

“La toma de decisiones por sus propios actores es el reto en el que ha emprendido la sociedad ecuatoriana buscando que las estructuras políticas asuman su rol en la consecución de su propio desarrollo basado en la autogestión.”²

Observando en la parroquia un progreso notable en el aspecto socio económico, pero se puede llegar a más, mediante el aprovechamiento de todos los recursos con que cuenta ya sean humanos y naturales. Como se mencionó anteriormente es importante tener presente la ubicación geográfica estratégica para realizar comercio.

Advirtiendo la necesidad de establecer un Plan de Desarrollo Local Participativo actual, enfocado principalmente en diferentes sectores como son: salud, educación, producción e infraestructura básica como vialidad, alcantarillado entre otros. Además se tiene que impulsar todos los atractivos que posee el sector para el fomento del desarrollo económico de la parroquia.

En la Parroquia San Rafael es necesario la aplicación de técnicas y herramientas administrativas que impulsen a las instituciones, directivos y población en general, a un involucramiento directo de los problemas y necesidades existentes.

1.3. JUSTIFICACIÓN E IMPORTANCIA

El Plan de Desarrollo se convertirá en una herramienta la cual permita la coordinación de acciones mediante la definición de necesidades, identificación de políticas, programas y proyectos, que permita el desarrollo en el corto, mediano y largo plazo, mejorando las condiciones de vida y desarrollo, apoyado en bases sólidas que orienten tanto los intereses y metas al desarrollo.

Sin dejar a un lado lo relacionado a la protección y conservación del medio ambiente, manteniendo un desarrollo sustentable, asegurando que la población actual y futura de este sector alcancen una mejor calidad de vida, fortaleciendo las relaciones individuales y conjuntas de cada uno de los

² LEGISLACION CODIFICADA “Ley Orgánica de Juntas Parroquiales Legislación Conexa” Sección 1 Codificación Corporación de Estudios y Publicaciones Quito - Ecuador Pág. 2

actores de la parroquia, autoridades y población, por lo que se considera importante y necesario la elaboración de un Plan de Desarrollo Local.

Un diagnóstico claro de la situación por la que atraviesa la Parroquia permitirá la identificación de los problemas que afectan al bienestar de la comunidad, lo que obliga a buscar soluciones a corto, mediano y largo plazo. El desarrollo local requiere de diagnósticos concretos y evaluaciones periódicas para ajustar sus objetivos y metas, en consecuencia se requiere de un proceso sistemático de recolección de información.

1.4. DELIMITACIÓN DEL TEMA

1.4.1. Delimitación Espacial

La investigación se efectuará en la parroquia San Rafael perteneciente al Cantón Rumiñahui, Provincia de Pichincha.

1.4.2. Delimitación Temporal

La investigación corresponde al periodo 2011 - 2016.

1.4.3. Fuentes de Investigación

Se delimita a la Parroquia San Rafael en instituciones públicas y privadas. Entre instituciones públicas se pueden destacar el Consejo Provincial de Pichincha, el Municipio de Rumiñahui, el Comité Promejoras, la Administración Zonal Valle de los Chillos y entre las privadas se tendrán instituciones financieras, locales comerciales, complejos turísticos y otros que intervengan en el dinamismo del sector. Otras fuentes serán a través de internet, bibliotecas, revistas, archivos existentes y talleres que se mantenga con las autoridades, directivos y población en general de la Parroquia.

1.5. OBJETIVOS

1.5.1. Objetivo General

Elaborar un diagnóstico socio - económico actual de la parroquia San Rafael, con el propósito de fijar lineamientos fundamentales para emprender su desarrollo local, observando sus principales necesidades y áreas estratégicas a ser tomadas en cuenta, mediante el Plan de Desarrollo Local.

1.5.2. Objetivos Específicos

- Analizar la situación socio - económica por la que atraviesa la Parroquia San Rafael, conociendo la realidad actual, las necesidades de la población y las potencialidades que posee.
- Realizar un Plan de Desarrollo Local, fijando la misión, visión, objetivos y estrategias a ser aplicadas con el fin de alcanzar un mayor desarrollo de la zona.
- Establecer lineamientos de proyectos sociales y productivos para la comunidad, los mismos que orienten el desarrollo local de la Parroquia San Rafael, que influyan en el crecimiento económico y mejoramiento de la calidad de vida de la población en general.

1.6. HIPÓTESIS

1.6.1. Hipótesis General

La realización del Plan de Desarrollo Local en la Parroquia San Rafael fija los lineamientos encaminados a solventar la problemática e impulsar el desarrollo.

1.6.2. Hipótesis Específicas

- El diagnóstico de la parroquia San Rafael permite conocer la realidad por la que está atravesando.
- El diseño de objetivos, estrategias, programas y proyectos a ser aplicados, influye en el desarrollo de la parroquia.
- La formulación de lineamientos de proyectos, dan pautas a ser tomadas con el fin de alcanzar el fortalecimiento y desarrollo parroquial.

1.7. MARCO TEÓRICO

La ciencia económica, tiene por objeto la solución de los problemas existentes en el sistema económico, tanto microeconómicas como macroeconómicas, y por consiguiente, todas las complicaciones sociales que los desequilibrios económicos suelen causar.

La principal herramienta para el diagnóstico (detección de problemas) y el encontrar las soluciones a estos problemas (estrategias de solución), es la planificación estratégica y la planificación económica, estas pueden aplicarse a distintos niveles, desde el nivel nacional hasta el nivel local.

A nivel local existen varios problemas sociales y económicos, que están interrelacionados y que afectan las condiciones de vida de la población, por ejemplo la pobreza, es causa y efecto de varios problemas sociales, el desempleo es causa de pobreza y la pobreza es causa de baja autoestima de la población y a veces de graves problemas de salud.

Pero para la detección de estos problemas sociales y económicos, la ciencia económica y la planificación económica, utilizan herramientas científicas como: la estadística (encuestas), la econometría (modelización y pruebas de hipótesis), la historia económica para analizar en la línea de tiempo las diferentes etapas de desarrollo o empobrecimiento del sistema económico del país y de la zona en estudio, llegando en ocasiones a comparaciones a nivel nacional e internacional, por cuanto pueden influir en el desenvolvimiento de la economía local.

La redistribución del ingreso, es una problemática de varias economías, siendo necesaria una planificación oportuna para mejor canalización de los recursos existentes y la creación de varios programas y proyectos de acuerdo a las necesidades de la zona, aprovechando las características y potencialidades de la misma.

1.7.1. MARCO TEÓRICO REFERENCIAL

PLANIFICACIÓN

La planificación consiste en coordinar los esfuerzos y los recursos dentro de las organizaciones, teniendo como propósito fundamental, facilitar el logro de los objetivos. Implica tomar en cuenta la naturaleza del ámbito futuro en el cual deberán ejecutarse las acciones planificadas.

Se puede decir que planificar, es conocer la realidad y adoptar decisiones.

El conocimiento de la realidad presupone hacer un diagnóstico, reduciendo la incertidumbre a partir de lograr información, analizar e interpretar esa realidad.

El diagnóstico sienta las bases para la toma de decisiones racionales, cuando se trata de resolver problemas, permitiendo elegir entre varias alternativas.

Está diseñada para satisfacer las metas generales planteadas, convirtiéndose en un proceso participativo que permite elaborar e implementar estrategias, encaminadas hacia el éxito de la comunidad, con un enfoque de permanente innovación, mediante objetivos de corto, mediano y largo plazo así como una visión de la comunidad.

DESCENTRALIZACIÓN

Es importante en el estudio el análisis acerca de la descentralización, por cuanto son formas que llevan a la comunidad a una independencia, pero la cual tiene que ser llevada en forma planificada.

La descentralización se la puede entender como la delegación de ciertas responsabilidades por parte del Estado a los municipios ahora GADS, para que desarrollen competencias y funciones, la atribución conferida para actuar con determinada libertad.

En la Constitución del Ecuador en los elementos constitutivos del Estado, en el artículo 3 son deberes primordiales del Estado, “promover el desarrollo equitativo y solidario de todo el territorio, mediante el fortalecimiento del proceso de autonomías y descentralización.”³

Una administración centralizada, delega poco y conserva en las autoridades máximas el control, reservando a éstos el mayor número posible de decisiones.

En una administración descentralizada, se presenta un mayor grado la facultad de decidir y conserva sólo los controles necesarios en los altos niveles.

La intervención de los municipios, libera una parte de la carga al Gobierno Central, para que pueda atender con mayor solvencia los problemas de carácter global, llegando a la eficiencia en la utilización de los recursos humanos y económicos.

La descentralización debe ser político - administrativa, cuyo alcance debe mirar a la autonomía municipal, acompañada de autogestión, solo así se podrá hablar de un verdadero aporte al desarrollo y seguridad regional y nacional.

“Si se pretende la integración entre el Estado Central y el poder local, la vía más adecuada es hoy la confianza que se le puede dar a las regiones a través de un claro estímulo central, con una adecuada política fiscal una verdadera descentralización y una administración local coordinada.”⁴

³ Constitución de la República del Ecuador, 2008.

Este complejo proceso no es unidireccional, en el que el gobierno entrega el poder y la capacidad de gestión a los municipios, sino que éste espera una respuesta en la que, los gobiernos seccionales asuman sus responsabilidades y desarrollen su máxima capacidad.

En aspectos relacionados a la descentralización en el Ecuador, esta a cargo de la Secretaría Nacional de Planificación y Desarrollo (SENPLADES), promoviendo una planificación incluyente, que se plasma en los territorios por la vía de la desconcentración la descentralización y la participación ciudadana.

Además, impulsa la discusión de temas sustanciales para el cambio de modelo de desarrollo: educación superior, ciencia y tecnología, seguridad social, reforma democrática del Estado, reorganización territorial y Sistema Nacional de Planificación.

Es un organismo técnico dependiente de la Presidencia de la República, persigue una coordinación integral entre instituciones del Estado, gobierno central, organismos seccionales y organizaciones sociales que determine la Ley; con el fin de viabilizar la redistribución de la riqueza, que es indispensable para obtener una sociedad más justa que alcance los objetivos del buen vivir, entendido como el desarrollo de capacidades humanas y la convivencia armónica con el ambiente.

La misión de la SENPLADES es Administrar el Sistema Nacional de Planificación a nivel sectorial y territorial, estableciendo objetivos y políticas nacionales, sustentados en procesos de información, investigación, capacitación, seguimiento y evaluación; orientando la inversión pública, promoviendo una reforma sostenida, integral y democrática del Estado, a través de una activa participación ciudadana, que contribuya a una gestión pública transparente y eficiente e impulse el desarrollo humano sostenible.

DESARROLLO SUSTENTABLE

Surge como una manera de responder a las exigencias de la comunidad, principalmente en las áreas ecológica o ambiental, económica y social. Estos tres pilares se entrelazan entre sí en un triángulo que es dinámico y que, por ende, cambiará de acuerdo a la región donde se desee aplicar.

La Comisión Mundial para el Medio Ambiente y el Desarrollo, establecida por las Naciones Unidas en 1983, definieron el desarrollo sustentable como el "desarrollo que satisface las

⁴ MOLINA, Carlos. El Estado Reflexiones acerca de sus retos en el siglo XXI. Centro Editorial Universidad del Rosario. Edición Primera Bogotá – Colombia 2004.

necesidades del presente sin comprometer las capacidades que tienen las futuras generaciones para satisfacer sus propias necesidades".

“El desarrollo sustentable implica un equilibrio entre varias dimensiones, pero además un balance entre la gestión local y el gobierno, tienen que incorporar criterios que redefinan el crecimiento económico con base en los valores de una civilización que busque respeto a la diversidad cultural, desarrollo de tecnologías limpias y mayor simetría política entre naciones, sociedades y culturas del planeta.”⁵

Los objetivos del desarrollo sustentable se consideran a los siguientes:

- Revitalizar el crecimiento económico.
- Atender y brindarle solución a las principales necesidades de la población.
- Conservar los recursos naturales.
- Tomar en cuenta las repercusiones del medio ambiente en la toma de decisiones.
- Impulsar la capacitación tecnológica.
- Elevar los niveles de producción, para generar ingresos de exportación.

Un problema observado para lograr obtener el desarrollo sustentable, es el de la distribución desigual de los recursos, entre los que se destaca el agua, el carbón o el petróleo que no están distribuidos homogéneamente en todo el planeta, y el grado de consumo de estos recursos no es homogéneo, presentándose grandes diferencias entre países y habitantes de un mismo país.

El peligro de agotamiento de algunos de los recursos utilizados de forma masiva en la actual sociedad, se empieza a considerar posible, debido al enorme crecimiento demográfico y al incremento general de consumo per cápita, que caracteriza lo que usualmente se entiende por desarrollo.

GLOBALIZACIÓN

La globalización en los últimos años se ha convertido en un eje significativo para el desarrollo de las economías, por tal motivo se le toma en cuenta en esta investigación.

La globalización tanto en los países desarrollados como los que se encuentran en vías de desarrollo, se consolida como proceso económico a fines de los años noventa y los principales actores son las

⁵ LEFF, Enrique. La transición hacia el desarrollo sustentable: perspectivas de América latina y el Caribe. Instituto Nacional de Ecología, 2002.

empresas transnacionales, que se caracterizan por promover la libre circulación de bienes y servicios eliminando las fronteras entre los países.

“En términos generales, la globalización es analizada desde posiciones tecnoeconómicas, socioeconómicas, políticas, geopolíticas, partidistas, religiosas, etc. No obstante, existen rasgos comunes a todas las interpretaciones, en el sentido de ver en la globalización una etapa avanzada de la división internacional del trabajo, la cual se caracteriza por una mayor interacción e interdependencia de los factores y actores que intervienen en el proceso del desarrollo mundial. Estos factores y actores son de índole económica, social, política, ambiental, cultural, geográfica, etc., e involucran relaciones entre Estados, regiones, pueblos, empresas, partidos, etc.”⁶

El uso de los recursos naturales en forma desmedida y desordenada, ha sido el origen para el deterioro progresivo del medio ambiente y la calidad de vida de las personas, haciendo cada vez más insostenible el desarrollo.

1.7.2. MARCO CONCEPTUAL

CRÉDITO

Termino utilizado para referirse a las transacciones que implican una transferencia de dinero que debe devolverse transcurrido cierto tiempo. Por tanto el que transfiere el dinero se convierte en acreedor y el que lo recibe en deudor, los términos crédito y deuda reflejan una misma transacción desde dos puntos de vista contrapuestos.

DESARROLLO SUSTENTABLE

Es aquel que satisface las necesidades del presente, sin comprometer la capacidad de las generaciones futuras, para satisfacer sus propias necesidades. Su implementación está basada en el manejo eficiente de recursos, con el fin de combinar el crecimiento económico necesario en armonía con una protección ambiental eficiente.

ECODESARROLLO

Se entiende como el mejor aprovechamiento de los recursos específicos de cada zona, para satisfacer las necesidades básicas de sus habitantes, garantizando inclusive las perspectivas a largo plazo, mediante una gestión racional de esos recursos en vez de una explotación depredadora.

⁶ ROMERO, Alberto, “Globalización y Pobreza” Primera edición Ediciones Universidad de Nariño Marzo de 2002 Colombia

ESTRATEGIA

Arte de emplear todos los elementos para lograr los objetivos. Es el despliegue y el manejo de fuerzas, para alcanzar el objetivo específico o un fin inmediato.

F.O.D.A.

Fortalezas, Oportunidades, Debilidades, Amenazas y Soluciones que tiene la empresa, tanto interna como externamente.

ÍNDICE DE INFRAESTRUCTURA

Es la combinación lineal de los indicadores: acceso a agua potable, disponibilidad a red de alcantarillado y disponibilidad del servicio de recolección de basura por carro recolector, que maximiza su representatividad.

INVERSIÓN

Gastos para aumentar la riqueza futura y posibilitar un crecimiento de la producción. La materialización de la inversión depende del agente económico que la realice. Para un individuo o una familia, la inversión se puede reducir a la compra de activos financieros “acciones o bonos”, así como la compra de bienes duraderos “casa o auto”.

MEDIO AMBIENTE.

Sistema global, constituido por elementos naturales y artificiales, físicos, químicos o biológicos, socioculturales y sus interacciones, en permanente modificación por la naturaleza, o la acción humana, que rige la existencia y desarrollo de la vida en sus diversas manifestaciones.

MISIÓN

Es la razón por la que existe la empresa y confiere valor a todos sus participantes. Es la declaración de la razón de ser de la institución, el sueño o visión, se convierte en el quehacer diario.

MERCADO

Cualquier conjunto de transacciones o acuerdos de negocios entre compradores y vendedores. En contra posición con una simple venta, el mercado implica el comercio regular y regulado, donde existe cierta comprensión entre los participantes.

PLAN

Conjunto de previsiones y objetivos económicos, para cuya realización se reúnen, formando una estructura coherente, medios definidos. El concepto de plan puede aplicarse tanto a nivel microeconómico como macroeconómico.

PLAN DE DESARROLLO LOCAL ⁷

Es el conjunto de acciones dirigidas hacia la solución de problemas sociales, económicos y de diversa índole, de una determinada localidad y que debe ser aplicada en un tiempo determinado, esto se realiza a través de macro proyectos, micro proyectos, en conjunto con la población y los gobiernos locales.

PLANIFICACIÓN DE CORTO PLAZO

El período que cubre es de un año.

PLANIFICACIÓN DE MEDIANO PLAZO

El período que cubre es de más de un año y menos de cinco.

PLANIFICACIÓN DE LARGO PLAZO

El período que cubre es de más de cinco años.

PRODUCCIÓN

En economía es creación y procesamiento de bienes y mercaderías, incluyéndose su concepción, procesamiento en las diversas etapas, y financiación ofrecidas por los bancos.

PRODUCTIVIDAD

En economía es la relación entre la producción final y factores productivos (tierra, capital, trabajo y tecnología), utilizados en la producción de bienes y servicios.

PROYECTO ⁸

Es la mínima unidad planificada, que forma parte de un plan más grande, que puede ser nacional, regional o local, y su naturaleza puede ser productiva, social, ecológica, etc.

VISIÓN

Será la descripción de la situación que se espera alcanzar.

TECNOLOGÍA

Termino general, que se aplica al proceso a través del cual, los seres humanos diseñan herramientas y máquinas para incrementar su control y su comprensión del entorno material.

⁷ GONZÁLEZ. Juan, ADMINISTRACION ESTRATEGICA: EVOLUCION Y TENDENCIAS, Universidad de Concepción, año 2004.

⁸ Ibídem

1.7.3. MARCO LEGAL

- Constitución Política de la República del Ecuador
- Código Orgánico de Organización Territorial Autonomía y Descentralización. COTAD
- Leyes concernientes al trabajo.

1.8. VARIABLES E INDICADORES

CATEGORÍA	VARIABLES	INDICADORES
NIVEL DE INGRESOS	-PEA ocupada local -PEA desocupada local -Niveles de ingresos de la PEA ocupada.	-% personas con ocupación. -% personas sin ocupación. - Categorías y niveles de ingresos económicos.
VIVIENDA	-Vivienda propia. -Vivienda no propia. -Calidad de vivienda.	-% de vivienda propia. -% de vivienda no propia. -% de viviendas en buen estado.
EDUCACIÓN	-Planteles educativos -Alumnos -Deserción -Nivel de instrucción -Analfabetismo	-Número de planteles educativos en la zona. -Número de alumnos de la zona. -% de deserción -% del nivel de instrucción de la población de la zona -% de analfabetismo de la zona.
SALUD	-Equipamiento en Salud. -Acceso de la población a los centros destinados a la salud.	-Número de centros de salud de la localidad. -% de pobladores que cuentan con acceso a los centros de salud.
ORGANIZACIÓN SOCIAL	-Organizaciones sociales y políticas de la localidad. -Acceso y participación en las organizaciones sociales.	-Número de organizaciones sociales y políticas en la localidad. -% de la población que participa en las organizaciones políticas y sociales de la zona.

1.9. METODOLOGÍA Y TÉCNICAS DE INVESTIGACIÓN

1.9.1. METODOLOGÍA

Los métodos a ser empleados en la realización de la investigación, son: el analítico, deductivo, inductivo e histórico.

- **Método analítico**

Mediante este método, se analizará cada una de los elementos que integra la parroquia, con el propósito de tener una idea clara del comportamiento que mantiene.

- **Método deductivo**

El cual partiendo de hechos generales ocurridos en la parroquia, se pueda llegar a hechos particulares.

- **Método inductivo**

Es el razonamiento, que partiendo de casos particulares ocurridos en la parroquia, se eleva a conocimientos generales. Este método, permite la formación de hipótesis, investigación de leyes científicas y las demostraciones.

- **Método histórico**

Se relaciona a la trayectoria de los cambios que experimenta el objeto de la realidad, en las etapas de su aparición y desarrollo. Viene a ser el objeto del pensamiento y el reflejo de lo histórico, su contenido en forma cronológica.

Es importante para conocer la evolución y desarrollo presentado en la Parroquia San Rafael, desde su creación, hasta la actualidad.

Para el análisis situacional se emplea el FODA (Fortalezas, Oportunidades, Debilidades y Amenazas), el mismo que se constituye en un diagnóstico estratégico de la parroquia, el cual es establecido de forma participativa con las personas que conforman la misma.

La investigación también toma en cuenta el proceso metodológico de Planificación Participativa, definiendo la misión, visión, valores, estrategias y políticas, concernientes a la realidad de la parroquia.

“La búsqueda de alternativas a la visión del desarrollo como crecimiento económico, ha impuesto un cambio de actitud y de visión donde cobran mayor importancia los aspectos territoriales y las

formas de gestión empresarial y tecnológica. Bajo esta perspectiva comenzó a adquirir mayor importancia el análisis de las potencialidades endógenas de cada territorio”⁹.

1.9.2. TÉCNICAS DE INVESTIGACIÓN

Las técnicas de investigación a ser empleadas son las siguientes:

TÉCNICAS DOCUMENTALES

- Lectura
- Estadísticas

TÉCNICAS DE CAMPO

- Entrevista
- Encuestas

1.10. PLAN ANALÍTICO

CAPÍTULO I

1. PLAN DE TESIS

- 1.1. Tema
- 1.2. Planteamiento del problema
- 1.3. Justificación e importancia
- 1.4. Delimitación del tema
- 1.5. Objetivos
- 1.6. Hipótesis
- 1.7. Marco Teórico
- 1.8. Variables e indicadores
- 1.9. Metodología y técnicas de investigación.
- 1.10. Plan analítico
- 1.11. Cronograma de actividades

⁹ ALBURQUERQUE, Francisco, El enfoque del Desarrollo Económico local. Buenos Aires Argentina: 2004. 12p.

1.12. Bibliografía

CAPÍTULO II

2. ANÁLISIS SITUACIONAL DE LA PARROQUIA SAN RAFAEL

2.1. Sector Económico

2.2. Sector Social

2.3. Sector Político

2.4. Sector Ambiental

CAPÍTULO III

3. APLICACIÓN DE LA METODOLOGÍA MARCO LÓGICO

3.1. Análisis FODA

3.2. Árbol de problemas

3.3. Árbol de objetivos

3.4. Matriz Marco Lógico

CAPÍTULO IV

4. PLAN DE DESARROLLO DE LA PARROQUIA SAN RAFAEL

4.1. Misión

4.2. Visión

4.3. Objetivos Específicos

4.4. Estrategias

4.5. Perfiles de Proyectos

CAPÍTULO V

5. CONCLUSIONES Y RECOMENDACIONES

5.1. Conclusiones

5.2. Recomendaciones

BIBLIOGRAFÍA

ANEXOS

CAPÍTULO II

2. ANÁLISIS SITUACIONAL DE LA PARROQUIA SAN RAFAEL

En el análisis del plan de desarrollo, es necesario como primer punto el diagnóstico, el cual ayuda a conocer e interpretar los problemas y dificultades más relevantes del sector en estudio, teniendo como base la Constitución, la misma que establece en sus artículos 262 a 267.

En la elaboración del diagnóstico, se deberán observar, “por lo menos, contenidos que describan las inequidades sociales de los distintos grupos humanos que habitan en el territorio y los desequilibrios socio territoriales, potencialidades y oportunidades de su territorio.”¹⁰

2.1. CARACTERÍSTICAS DE LA PARROQUIA

La parroquia de San Rafael vio sus primeros inicios, en lo que antes era el denominado parque de San Rafael y hoy es el parque Kigman, por llevar éste parte de su legado, y donde anteriormente era el centro de San Rafael, nombre que fue cambiado mediante ordenanza y de acuerdo al clamor de la gente de sus alrededores, por tener el mismo, una propiedad cerca del parque que en la actualidad es un centro y taller de exposiciones de pintura.

De acuerdo al decreto No. 169 dado en el Palacio Nacional en Quito el 31 de mayo de 1938 se eleva a Sangolquí, a la Categoría de Cantón, en el artículo 1 textualmente dice “elévase a la categoría de Cantón con el nombre de Rumiñahui la, parroquia de Sangolquí, que será la cabecera del nuevo Cantón. Además, los anejos de San Rafael, San Pedro de Taboada, y Rumipamba se erigen en parroquias rurales, con los cuales se formará dicho Cantón,”¹¹

Cuenta con infraestructura en salud y deporte, pero los cuales no son los suficientes para cubrir la demanda de la población. En educación cuenta con escuelas, colegios y universidades

Las vías de acceso están adoquinadas y son de dos carriles, encontrándose la mayoría en buenas condiciones y otras que están siendo readecuadas, circulando por ellas gran cantidad de vehículos pesados y livianos. Han surgido nuevas urbanizaciones, cambiando el uso del suelo, generando el desplazamiento de las tierras agrícolas.

¹⁰Secretaría Nacional de Planificación y Desarrollo Subsecretaría de Planificación Nacional, Territorial y Políticas Públicas Guía de Contenidos y Procesos para la Formulación de Planes de Desarrollo y Ordenamiento Territorial de Provincias, Cantones y Parroquias. 2011.

¹¹ ARMENDARIZ, Luis, “Monografía del Cantón Rumiñahui”, Impreso en Ecuador en Quito en 1943, págs. 108, 109, y 110.

El comercio ha crecido en forma amplia destacándose: centros comerciales, inmobiliarias, bares, restaurantes, cadenas farmacéuticas, gasolineras, bancos, zonas de diversión y esparcimiento, correos y encomiendas.

2.1.1. LOCALIZACIÓN

Los límites de la parroquia San Rafael son:

Norte: Confluencia de los ríos Pita y San Pedro. Sector del colegio Giovanni Farina.

Sur: 1) Av. Gral. Rumiñahui y límite con la Escuela Politécnica del Ejército-ESPE.
2) Av. Gral. Enríquez y calle Aurelio Naranjo. Sector academia de Guerra.
3) Av. Mariana de Jesús y Los Pinos. Sector Urb. Capelo.

Este: Río Pita. Linda con la parroquia Alangasí, del cantón Quito.

Oeste: Río Capelo. Linda con la parroquia Conocoto, del cantón Quito.

2.1.2. DEMOGRAFÍA

La población del sector ha aumentado, y según el último censo poblacional realizado en el Ecuador, alcanza un número de 8.703 habitantes.

CUADRO N°1
POBLACIÓN POR SEXO

Categorías	Casos	%
Hombre	4.199	48,25, %
Mujer	4.504	51,75, %
Total	8.703	100, %

FUENTE: CENSO DE POBLACIÓN Y VIVIENDA 2010. Unidad de Procesamiento (UP) de la Dirección de Estudios Analíticos Estadísticos (DESAE). INEC.

ELABORADO POR: Los Autores.

Del total de la población, el mayor porcentaje pertenecen a mujeres con el 51,75%, y hombres tiene el 48,25%.

CUADRO N°2
POBLACIÓN POR GRUPOS DE EDAD SEGÚN SEXO

EIDADES	Sexo		Total	%
	Hombre	Mujer		
NIÑOS (0-11 AÑOS)	786	780	1.566	17,99%
ADOLESCENTES (12-17 AÑOS)	441	448	889	10,21%
JÓVENES (18-29 AÑOS)	948	942	1.890	21,72%
ADULTOS (30-64 AÑOS)	1.654	1.902	3.556	40,86%
ADULTOS MAYORES (65 Y MÁS AÑOS)	370	432	802	9,22%
Total	4.199	4.504	8.703	100,00%

FUENTE: CENSO DE POBLACIÓN Y VIVIENDA 2010. Unidad de Procesamiento (UP) de la Dirección de Estudios Analíticos Estadísticos (DESAE). INEC.

ELABORADO POR: Los Autores.

En población por edades se tiene segmentado en cinco intervalos, de los cuales, el mayor número corresponde a población adulta entre 30 y 64 años con un número de 3.556 personas, siguiendo en importancia los jóvenes entre 18 y 29 años con un número de 1.890 personas, los mismos serán los que tomen la posta para el desarrollo de la parroquia, pero siempre y cuando exista las condiciones adecuadas para el desarrollo de las actividades como productivas, comerciales, entre otras.

En la parroquia San Rafael, existe un predominio de gente adulta, pero cabe resaltar, que para los próximos años existe un porcentaje del 28,20% entre niños recién nacidos y adolescentes de 17 años, el cual es un rubro representativo que demandará vivienda, fuentes de trabajo, infraestructura y servicios como salud, educación siendo necesario tenerlos en cuenta.

CUADRO N°3
POBLACIÓN POR RELACIÓN DE PARENTESCO CON EL JEFE DE HOGAR

Categorías	Casos	%
Jefe o jefa de hogar	2.452	28,17, %
Cónyuge o conviviente	1.641	18,86, %
Hijo o hija	3.418	39,27, %
Yerno o nuera	88	1,01, %
Nieto o nieta	324	3,72, %
Padres o suegros	171	1,96, %
Otro Pariente	422	4,85, %
Otro no pariente	131	1,51, %
Empleado(a) doméstico(a)	42	0,48, %
Miembro de hogar colectivo	14	0,16, %
Total	8.703	100, %

FUENTE: CENSO DE POBLACIÓN Y VIVIENDA 2010. Unidad de Procesamiento (UP) de la Dirección de Estudios Analíticos Estadísticos (DESAE). INEC.

ELABORADO POR: Los Autores.

En el análisis correspondiente al parentesco que se mantiene en el hogar, se tiene que el mayor porcentaje corresponde a hijo o hija con el 39,27%, siguiéndole en importancia el jefe o jefa de hogar con el 28,17%; observando que puede existir dependencia del hijo o hija con el jefe o jefa de hogar.

Lo que es cónyuge o conviviente, también presenta un porcentaje considerable del 18,86%, los mismos que pueden presentar dependencia con el jefe o jefa de hogar.

CUADRO N°4
POBLACIÓN POR GRUPOS ÉTNICOS SEGÚN SEXO

GRUPOS ÉTNICO	Sexo		Total	
	Hombre	Mujer		
INDÍGENA	56	55	111	1,28%
AFRODESCENDIENTE	137	125	262	3,01%
MONTUBIO	36	36	72	0,83%
MESTIZO	3.544	3.800	7.344	84,38%
BLANCO	414	477	891	10,24%
OTRO	12	11	23	0,26%
Total	4.199	4.504	8.703	100,00%

FUENTE: CENSO DE POBLACIÓN Y VIVIENDA 2010. Unidad de Procesamiento (UP) de la Dirección de Estudios Analíticos Estadísticos (DESAE). INEC.

ELABORADO POR: Los Autores.

En la Parroquia San Rafael haciendo relación al análisis étnico, el mayor porcentaje corresponde a mestizos con el 84,38%, le sigue los blancos con el 10,24%.

Cabe resaltar que la población indígena en el sector es baja, con apenas el 1,28% y algo a considerar es la presencia de población afrodescendiente con un 3,01%.

2.1.3. DIVISIÓN POLÍTICA ADMINISTRATIVA

Constituida por los siguientes barrios:

San Rafael, Capelo, La Colina, La Concordia, Concordia Baja y El Triángulo.

Al ser una parroquia urbana no se observa presencia de comunidades.

2.1.4. FIESTAS

Las fiestas de la Parroquia están a cargo de las autoridades municipales, en concordancia con las del Comité Promejoras, y son realizadas en conmemoración al día de fundación del Cantón Rumiñahui, que es el 31 de mayo de cada año, en donde se realizan diferentes programas que atraen una gran cantidad de visitantes al sector.

2.1.5. COMIDAS TÍPICAS

En lo referente a la gastronomía, la comida típica de la parroquia es una atracción de turistas; dentro de los platos típicos que se destacan, están: el hornado, las tortillas de papa, el caldo de gallina, yahuarlocro, mondongo, locros, el cuy, las empanadas de morocho y de maíz, la cual se la encuentra escasamente, puesto que la mayoría de restaurantes que se dedicaban a este negocio, cerraron luego de abrirse el centro comercial San Luis, o vendieron las propiedades y empezaron con la construcción de modernos edificios o locales comerciales.

Cabe destacar que a raíz de este crecimiento, la invasión de la comida rápida como son: las pizzerías, los hot dogs, las hamburguesas, entre otras y la comida internacional como la árabe, oriental, mexicana, chilena y demás, se ha multiplicado.

2.1.6 RELIGIÓN

En el sector se observa como preponderante la religión católica, pero se registra la proliferación de varias sectas religiosas, como son: los pentecostales, evangelistas, mormones y cristiana, que funcionan en locales céntricos de la parroquia. En la Parroquia de San Rafael se encuentran identificadas tres iglesias grandes como son:

- **La Iglesia del Señor de los Puentes.-** Ubicada en el Barrio Capelo y que es una de las más antiguas tanto de la Parroquia de San Rafael como del Cantón Rumiñahui y que tiene gran allegada por sus feligreses.
- **La Capilla San José Custodio del Redentor o de los Padres Josefinos.-** Registrando una gran concurrencia de fieles, sobre todo los fines de semana.
- **La Iglesia de Jesucristo de los Santos de los Últimos Días.-** Asociada al Movimiento de los Santos de los Últimos Días.

Otras iglesias a ser destacadas, son: Iglesia Monte de Sion, Iglesia de Cristo e Iglesia Universal del Reino de Dios.

2.2 SECTOR ECONÓMICO

Comprende los factores vinculados con el desarrollo de la economía integral del territorio, las diversas formas de organización de los modos de producción, y las opciones o potencialidades que pueden aprovecharse.

CUADRO N°5
POBLACIÓN DE 10 AÑOS Y MÁS POR RAMA DE ACTIVIDAD SEGÚN SEXO

Rama de actividad (Primer nivel)	Sexo		Total	
	Hombre	Mujer		
Agricultura, ganadería, silvicultura y pesca	60	33	93	2,10%
Explotación de minas y canteras	37	8	45	1,02%
Industrias manufactureras	322	205	527	11,93%
Suministro de electricidad, gas, vapor y aire acondicionado	13	2	15	0,34%
Distribución de agua, alcantarillado y gestión de desechos	12	2	14	0,32%
Construcción	285	26	311	7,04%
Comercio al por mayor y menor	404	384	788	17,83%
Transporte y almacenamiento	133	18	151	3,42%
Actividades de alojamiento y servicio de comidas	85	125	210	4,75%
Información y comunicación	86	53	139	3,15%
Actividades financieras y de seguros	57	58	115	2,60%
Actividades inmobiliarias	32	13	45	1,02%
Actividades profesionales, científicas y técnicas	180	137	317	7,17%
Actividades de servicios administrativos y de apoyo	112	66	178	4,03%
Administración pública y defensa	154	99	253	5,73%
Enseñanza	143	207	350	7,92%
Actividades de la atención de la salud humana	67	153	220	4,98%
Artes, entretenimiento y recreación	25	19	44	1,00%
Otras actividades de servicios	59	63	122	2,76%
Actividades de los hogares como empleadores	12	208	220	4,98%
Actividades de organizaciones y órganos extraterritoriales	2	1	3	0,07%
no declarado	86	85	171	3,87%
Trabajador nuevo	41	47	88	1,99%
Total	2.407	2.012	4.419	100,00%

FUENTE: CENSO DE POBLACION Y VIVIENDA 2010. Unidad de Procesamiento (UP) de la Dirección de Estudios Analíticos Estadísticos (DESAE). INEC.

ELABORADO POR: Los Autores.

En la parroquia San Rafael, entre las principales actividades económicas, se tiene; el comercio (al por mayor y menor), industria manufacturera, enseñanza, construcción, actividades profesionales, científicas y técnicas, administración pública y defensa, actividades de alojamiento, servicio de comidas, actividades de atención de la salud humana entre las más relevantes.

Un menor número de personas están dedicadas a la explotación de minas y canteras, actividades inmobiliarias, suministro de electricidad, gas, vapor, aire acondicionado, distribución de agua, alcantarillado y gestión de deshechos.

En agricultura, ganadería, silvicultura y pesca, el número de personas dedicadas a estas actividades, es bajo alcanzando el 2,10%, la proximidad a la ciudad de Quito, ha determinado una fuerte concentración urbana y un aumento de quintas residenciales y fincas vacacionales, declinándose ésta actividad, pasando a ser una actividad de segundo orden.

Se observa una alta concentración de centros comerciales, generando saturación del sector.

La excesiva área de expansión de urbanizaciones afecta la tierra agrícola, encareciendo la dotación de servicios e infraestructura.

Las actividades pecuarias, forestales, pesqueras y turísticas son casi nulas, por cuanto no han sido vistas como generadoras de ingresos.

A continuación, se presenta en forma detallada el comportamiento productivo que mantiene la Parroquia San Rafael.

2.2.1 INSTITUCIONES PRESTADORAS DE SERVICIO

San Rafael es una zona con gran dinamismo, dando oportunidad al asentamiento de muchas instituciones, las cuales brindan diferentes servicios, de acuerdo a las necesidades de los habitantes del sector como de los visitantes, que llegan ya sea por turismo o por negocios. Entre las que se pueden destacar están las instituciones financieras, centros comerciales, locales de comercio, concesionarios, gasolineras, bares.

a. Instituciones Financieras

Existe una extensa cantidad de bancos y cooperativas que se han instalado estratégicamente, y con grandes infraestructuras en el área comercial de San Rafael, los cuales prometen una serie de atractivas alternativas, para que los empresarios y habitantes del sector, depositen sus dineros, como también, accedan a créditos. Entre los que se pudo constatar, se tienen:

- Banco del Pichincha.
- Banco Capital.

- Unibanco.
- Banco General Rumiñahui.
- Banco Internacional.
- Cooperativa de Ahorro y Crédito Textil 14 de Marzo.
- Cooperativa de Ahorro y Crédito 29 de Octubre.
- Cooperativa de Ahorro y Crédito COOPERARE.
- Cooperativa de Ahorro y Crédito San Pedro de Taboada.
- Cooperativa Ilalo S.A...
- MONEY GRAM (Envío y recibo internacional de Dinero).

Contando con cajeros automáticos, los mismos que agilitan en ocasiones la transacción financiera.

Cabe resaltar además, que muchas de estas instituciones, se las puede localizar dentro de los Centros comerciales como son:

- Banco Procrédito.
- Banco del Pichincha.
- Banco de Guayaquil.
- Produbanco.
- Banco Promerica
- Unibanco.
- Banco del Pacífico.
- Banco Bolivariano.
- Mutualista Pichincha.

b. Centros comerciales

Entre los más grandes y reconocidos que se encuentra en la Parroquia de San Rafael se tienen:

- Centro Comercial San Luis Shopping.
- Centro Comercial HyperMarket.
- ROSE.
- Centro Comercial Plaza París.
- Centro Comercial Plaza del Valle.
- KYWI.
- SUPERMAXI.
- Ferrisariato.
- Centro Comercial Las Gradass.

- Centro Comercial Mariana de Jesús.
- Plaza San Sebastián.
- Centro Comercial Paseo Santa Fe.
- Mini CC.
- CIBANEY Plaza.

Constituyéndose en un eje dinamizador de la economía, y un atractivo, tanto para los moradores del sector, como los de otras zonas aledañas, ya sean del Cantón Rumiñahui, como fuera de éste, siendo visitado diariamente por cientos de personas.

c. Concesionarios

La Parroquia de San Rafael ha registrado un gran crecimiento como una parroquia cosmopolita del Cantón Rumiñahui, ha sido atractivo para que empresas de marcas grandes del país, instalen sus concesionarios como son:

- KIA
- FORD
- AMBACAR
- NISSAN
- RENAULT
- MAZDA
- TOYOTA
- CHEVROLET
- CINASCAR
- LIFAN
- HYUNDAI
- CEPESA (WOLKSWAGEN).

Las cuales prestan un servicio tanto a personas de la zona como de otros sectores, dando agilidad a la comercialización de vehículos.

d. Gasolineras

Encontrándose varias y en lugares estratégicos, para que los usuarios logren abastecerse sin mayores contratiempos, destacándose:

- TERPEL localizada en San Rafael, diagonal a los Pollos GUS, en la Avenida el Progreso.

- PRIMAX en la avenida del Progreso.
- PETRÓLEOS Y SERVICIOS (EL ATOMO), diagonal al parque de San Rafael, en la Avenida General Enríquez.
- PRIMAX localizada en San Rafael en la Avenida General Enríquez.

e. Inmobiliarias

Dentro de San Rafael se han identificado plenamente las siguientes:

- Grupo 10.
- CENTAURO.
- El Oasis Inmobiliaria.
- Platinum Inmobiliaria.
- Arcodi Real Estate.
- Larco & Larco Inmobiliaria.
- Portal Inmobiliario.
- Acosta y Asociados Inmobiliaria.
- Zona Verde Inmobiliaria.
- DACASA Inmobiliaria.
- Valle Verde Inmobiliaria.
- Inmobiliaria del Valle.
- CC Inmobiliaria.
- Proinmobiliaria.
- Inmobiliaria La Coruña.
- Servicios Inmobiliarios.
- Inversión Inmobiliaria.

Las cuales ofertan un sin número de posibilidades de vivienda en diferentes sectores, ya sean dentro de la parroquia, como fuera de ella, acompañada de facilidades para la adquisición.

f. Restaurantes

San Rafael se ha constituido en una Parroquia a la cual ha llegado gente de todos los lugares, tanto del país como fuera de éste, encontrándose un sin número de alternativas en lo que a comida se refiere.

Existiendo sitios donde se pueden degustar de platos exquisitos, sean tanto de comida nacional como internacional, comida típica como de alto Gourmet, entre los restaurantes que se pueden destacar, se tiene:

- Guarida del Coyote.
- Pollos GUS.
- Pizza HOT.
- Domino`s Pizza.
- Papa Jhons Pizzería.
- Pizzería el Hornero.
- Mea Pizza.
- Che Farina Pizzería.
- La Zona Pizzería.
- Pollos STAV.
- La Tablita del Tártaro.
- Ceviches de la Rumiñahui.
- Texas Chicken.
- El Pollo Gigante.
- Conchitas y Cazuelas.
- El Chacarero.
- Hornados Dieguito Platos Típicos.
- Ceviches y Menstras.
- Sabor Manaba.
- Las Pirámides (Shawarmas).
- Chifa MEI HUA (Comida Oriental).
- Patrik`s Pizza
- Terraza Restaurant.
- El Auténtico Hornado Pastuzo.
- Restaurant La Sabrosura.
- Rogers Cyber Café.
- Messie Sandwich II.
- Tío Billy (Hamburguesas).
- Pollos Kiko Rico.
- Food Lee Comida China.
- Hamburguesas PIMS.
- Los Hot Dogs de la González Suárez.
- La Costilla de Adán.

- Punto de Encuentro Cafetería.
- La Casa del Sr. Encebollado y la Sra. Bandera.
- Perro Vago (Hot Dogs).
- Dulce Piacere (Heladería).
- Los Coqueiros (Heladería).
- Fontana (Heladería).
- Pinchos JC.
- El Peregrino Restaurant.
- Las Guatitas del Triángulo.
- El Rey Hamburguesa.
- Mayflower.
- Palmar del Valle Marisquería Restaurant.
- Kario King Pollos al Carbón.
- Restaurante Hostel Holiday.
- El Chamizal.
- Las Palmeras.
- Plaza Gabriela Parrilladas.
- Violetas del Sol.
- RON BOY Comida Cuencana.
- Almuerzos y Platos a la Carta.
- Parrilladas Don Pato.
- Saca La Resaca Cebichería.
- La Hambreta Comida Rápida.
- Papitas Fritas a lo Bestia.
- El Leño Parrilladas.
- La Mía Casa.
- Choripán Aleñan.
- El Encocado Comida Esmeraldeña.
- Campo Viejo Empanadas.
- Chifa Océano.
- Donut Express.
- El Ajiaco Almuerzos y Desayunos.
- Asadero Imperial.
- RICOS Pollitos con Menestras.
- La Herradura Grill Restaurant.
- Hornados Doña Faby Comidas Típicas.
- Chifa Neptuno.

- El Picante HAMBURGUESAS.

Además de estos locales mencionados, existen otras cadenas, que se encuentran dentro del centro comercial San Luis como KFC, Café de la Vaca, entre otros.

g. Correos y Encomiendas

Siendo importante en cualquier actividad económica o comercial, el envío de encomiendas o dinero, se han instalado dentro de la Parroquia San Rafael, varias empresas dedicadas a ésta actividad, entre las que se tienen:

- Correos del Ecuador.
- Socio Correo.
- Delgado Travel.
- Servientrega.
- Money Gram (también consta en bancos).

Las cuales se han ido posicionando en el sector, por la gran demanda y acogida por la población.

h. Cadenas Farmacéuticas

Se han establecido en el sector, varias cadenas farmacéuticas importantes, entre las cuales se destacan:

- Fybeca.
- Medicity.
- Pharmaxis.

Presentándose además otras farmacias de menor tamaño que ofrecen medicamentos a la población del sector.

i. Panaderías

Existen un buen número de panaderías de prestigio, reconocidas a nivel nacional, las cuales tienen gran acogida, cabe resaltar además panaderías de menor escala en los diferentes barrios.

Entre las panaderías principales se tienen:

- Panificadora Ambato.
- Pan Casero.
- Baguette.
- Gustapan.
- Panadería Arenas.
- Sabropan.

j. Zonas de Esparcimiento

Toda población necesita de lugares donde se puedan distraer de la monotonía relacionada a las actividades cotidianas.

- **Cines**

Se ha observado grandes inversiones en la construcción de cines, entre los cuales se destacan:

- Mis cines.
- Supercines.

- **Bares**

Existen dos sectores en San Rafael plenamente identificados, los cuales brindan por las noches la distracción, ya que es algo para recalcar, por cuanto anteriormente los jóvenes y adultos, para pasar un momento sano de esparcimiento y distracción tenían que recurrir a los bares de la Ciudad de Quito.

SECTOR I, Ubicado en el Parque de San Rafael, hoy Kigman por la Avenida General Enríquez y sus alrededores; se encuentran los siguientes:

- Zona VIP.
- K – limocho.
- La Quinta.
- Hard Rock.
- VADO Reloaded.
- Tuner Tiempo Música en Vivo.
- Terrock Jean Bar.
- Retro Music.

- Javiercito Bar y Comida Típica.

En el Sector II, comprendido entre la Av. Geovany Farina y sus alrededores; se localizan los siguientes:

- Mi Oficina Bar Karaoke.
- PenaltyZone.
- Cascada Club.
- Kratos Sport Bar & Grill.
- Picante Bar.
- Molier Club Chop y Karaoke.
- El Arriero.
- Western Bar Pizzería.
- Ibasu Banquetes y Eventos.
- La Casa Bar Restaurante.
- La Maldita Primavera – Longer& Bar
- Café Santo Amaro

Luego de una observación minuciosa, se tendría en total en San Rafael, alrededor de 21 establecimientos de distracción, los cuales registran una buena demanda por parte de la población local, como de los visitantes que llegan a la Parroquia.

k. Medios de Comunicación

Al ser una zona en crecimiento, se observa también, que se ha impulsado la creación de un medio de comunicación local, como la Matriz del Periódico el Valle y la incorporación de varias agencias de periódicos como la del diario el Comercio y las del periódico Hoy.

2.2.2 INFRAESTRUCTURA

Actualmente San Rafael es una parroquia importante por la dotación de servicios, vialidad adecuada y dinamismo comercial.

Existen medios de transporte y vías de acceso de primer orden, lo cual trae consigo un permanente nivel de mantenimiento de las mismas.

Servicios Básicos

Cuenta con servicios básicos, como son; agua potable, alcantarillado, luz eléctrica y recolección de basura, manteniendo una calidad aceptable de los servicios; el mejoramiento de las vías es visible, pero cabe resaltar, que en muchos lugares de la parroquia deben darse mantenimiento.

Alcantarillado:

CUADRO N°6

VIVIENDAS PARTICULARES POR TIPO DEL SERVICIO HIGIÉNICO

Categorías	Casos	%
Conectado a red pública de alcantarillado	2.237	92,17, %
Conectado a pozo séptico	33	1,36, %
Conectado a pozo ciego	3	0,12, %
Con descarga directa al mar, río, lago o quebrada	148	6,10, %
Letrina	1	0,04, %
No tiene	5	0,21, %
Total	2.427	100,00 %

FUENTE: CENSO DE POBLACION Y VIVIENDA 2010. Unidad de Procesamiento (UP) de la Dirección de Estudios Analíticos Estadísticos (DESAE). INEC.

ELABORADO POR: Los Autores.

De acuerdo a la información obtenida por el INEC del último censo realizado en el Ecuador, la Parroquia de San Rafael cuenta con un alto porcentaje de red pública de alcantarillado (92,17%), resultado que se aproxima con el señalado por la Dirección de Agua Potable y Alcantarillado del GADMUR, los que establecían cerca del 95%.

CUADRO N°7

HOGARES PARTICULARES POR PROCEDENCIA DE AGUA PARA TOMAR

Categorías	Hogares	%
La beben tal como llega al hogar	406	16,56, %
La hierven	1.124	45,84, %
Le ponen cloro	6	0,24, %
La filtran	174	7,10, %
Compran agua purificada	742	30,26, %
Total	2.452	100, %

FUENTE: CENSO DE POBLACION Y VIVIENDA 2010. Unidad de Procesamiento (UP) de la Dirección de Estudios Analíticos Estadísticos (DESAE). INEC.

ELABORADO POR: Los Autores.

En relación al origen del agua para tomar, se tiene que el mayor porcentaje de los hogares, la hierven representando el 45,84%, siguiendo en importancia, los que compran agua purificada con el 30,26%.

Vialidad

En relación a la conectividad interna y externa, presenta deficiencias, principalmente por el mal uso del sistema vial y caotización en el transporte. La movilidad y tiempos de desplazamiento en el sector, está afectado por la insuficiencia de vías alternas para mejorar la congestión vehicular, que se presenta en la zona denominada el triángulo, que conlleva a la desorganización y caos, sumado a esto la carencia de un sistema de transporte público integrado.

El Gobierno Autónomo del Cantón Rumiñahui, ha realizado una gran inversión por mantener en perfectas condiciones las vías, tanto de entrada como de salida de ésta parroquia, puesto que por aquí tienen que pasar necesariamente todas las líneas, tanto públicas como particulares de buses, ya sea para que los visitantes, turistas y demás personas vayan a visitar la parroquia, o, arribar a la cabecera cantonal más conocida como Sangolquí. Las vías de primero como de segundo orden, se encuentran pavimentadas, o en su defecto adoquinadas los accesos a las urbanizaciones como a los barrios.

En la parroquia se están efectuando mantenimientos en el pavimento de las vías, que presentan bastantes incomodidades a los usuarios, cuando se los realiza, por la demora que se observa por parte de los contratistas en concluirlos. Además es una ciudad de paso, para las personas o viajantes que tienen que llegar a las ciudades vecinas del Cantón Quito, como son; de Pintag, Amaguaña, Uyumbicho, Conocoto, El Tingo, La Merced, o las ciudades de los cantones vecinos, como es el caso del Cantón Mejía.

Vivienda

CUADRO N°8

HOGARES PARTICULARES POR TIPO DE TENENCIA DE VIVIENDA

Categorías	Casos	%
Propia y totalmente pagada	973	39,68, %
Propia y la está pagando	284	11,58, %
Propia (regalada, donada, heredada o por posesión)	230	9,38, %
Prestada o cedida (no pagada)	251	10,24, %
Por servicios	54	2,20, %
Arrendada	658	26,84, %
Anticresis	2	0,08, %
Total	2.452	100, %

FUENTE: CENSO DE POBLACION Y VIVIENDA 2010. Unidad de Procesamiento (UP) de la Dirección de Estudios Analíticos Estadísticos (DESAE). INEC.

ELABORADO POR: Los Autores.

De los resultados observados en la tabla, se encuentra que; el 39,68% de la población, posee casa propia y totalmente pagada, otro grupo casa propia y que están pagando con el 11,58%, donada, heredada, por posesión con el 9,38%, de lo observado, se tiene que más de la mitad de la población, no presenta problema relacionado a vivienda. En la categoría vivienda arrendada, se tiene un 26,84%, es decir un porcentaje importante que necesita de vivienda; en anticresis o por servicios es pequeño el porcentaje.

CUADRO N°9
VIVIENDAS PARTICULARES POR ESTADO DEL TECHO

Categorías	Casos	%
Bueno	1.706	70,29, %
Regular	595	24,52, %
Malo	126	5,19, %
Total	2.427	100,00, %

FUENTE: CENSO DE POBLACION Y VIVIENDA 2010. Unidad de Procesamiento (UP) de la Dirección de Estudios Analíticos Estadísticos (DESAE). INEC.

ELABORADO POR: Los Autores.

El estado del techo de las viviendas en el 70,29% se encuentran en buenas condiciones, en estado regular se tiene el 24,52%, con lo que se puede deducir, que el estado del techo es aceptable para los que habitan en éstas; un reducido porcentaje presentan el estado del techo malo.

CUADRO N°10
VIVIENDAS PARTICULARES POR ESTADO DE LAS PAREDES

Categorías	Casos	%
Buenas	1.760	72,52, %
Regulares	610	25,13, %
Malas	57	2,35, %
Total	2.427	100,00, %

FUENTE: CENSO DE POBLACION Y VIVIENDA 2010. Unidad de Procesamiento (UP) de la Dirección de Estudios Analíticos Estadísticos (DESAE). INEC.

ELABORADO POR: Los Autores.

El estado de las paredes presentan similar comportamiento al del techo, teniendo un 72,52% en buenas condiciones y el 25,13% en estado regular, esto conllevan a decir que los habitantes de la parroquia, viven en condiciones aceptables; tan solo el 2,35% presentan mal estado.

CUADRO N°11
VIVIENDAS PARTICULARES POR ESTADO DEL PISO SEGÚN PARROQUIA SAN
RAFAEL

Categorías	Casos	%
Bueno	1.856	76,47, %
Regular	512	21,10, %
Malo	59	2,43, %
Total	2.427	100,00, %

FUENTE: CENSO DE POBLACION Y VIVIENDA 2010. Unidad de Procesamiento (UP) de la Dirección de Estudios Analíticos Estadísticos (DESAE). INEC.

ELABORADO POR: Los Autores.

El estado del piso, presenta similar comportamiento con el análisis de los cuadros anteriores (9 y 10), contando con un 76,47% en buen estado y el 21,10% en condiciones regulares y apenas el 2,43% presentan mal estado.

En conclusión el estado de techos, paredes y pisos es aceptable, dando cierta seguridad a los habitantes.

2.3 SECTOR SOCIAL

Es el principal protagonista del desarrollo parroquial, es la razón de la existencia de la parroquia, a través de éste se materializan las aspiraciones de los habitantes de la zona, por tal motivo se requiere de la comunidad:

- Comprometimiento y participación.
- Que la comunidad viva una verdadera democracia participativa.
- Que posea una verdadera cultura tributaria.
- Que sea respetuosa de las normativas existentes.

2.3.1 ORGANIZACIONES SOCIALES Y CULTURALES

Los personeros de la parroquia deben potenciar el desarrollo dentro de la economía local, para lo cual es necesaria la implementación de planes específicos que logren alcanzar el desarrollo integral de la población, como la única manera de enfrentarse a los retos del nuevo siglo; si se logran cumplir con eficiencia, eficacia y calidad, se demostrarán los beneficios que se pueden tener con la descentralización, como paso previo hacia el progreso y la independencia de acción.

La organización social es débil, por cuanto no existe un compromiso entre los habitantes del sector, en relación a aspectos concernientes al desarrollo de la parroquia, como asistencia a reuniones. Presentándose un casi divorcio entre los dirigentes barriales con las autoridades al mando del Comité Pro-mejoras; teniendo como consecuencia la casi nula existencia de asociaciones, clubes y otro tipo de organización.

2.3.2 SALUD

En relación a infraestructura hospitalaria pública, para la población actual y futura de San Rafael no existe, destacándose como el más representativo el Hospital de Sangolquí, de competencia del Ministerio De Salud Pública.

Otras instituciones de salud a ser destacadas, se tienen:

- El Subcentro de Salud de Capelo Área No. 15 perteneciente al Ministerio de Salud Pública, el cual brinda medicina general, odontología, vacunación.
- El Patronato Promoción Social del Gobierno Autónomo Descentralizado, el cual ofrece servicios de medicina interna, ginecología, laboratorio clínico, planificación familiar, odontología; encontrándose además una área de psicología, trabajo social y asesoría legal.
- Club de Leones Quito los Valles, Distrito G1, el cual presta atención médica.

El servicio de salud, está enfocado principalmente por la existencia de clínicas privadas, consultorios particulares, a los que tienen acceso solo la población con una capacidad económica alta, destacándose las siguientes:

- Hospital San Rafael.
- Sistemas Médicos USFQ.
- Clínica Universitaria.
- Clínica de Especialidades Odontológicas de la Universidad Internacional del Ecuador.

El personal que labora incluye a médicos especialistas, que cuentan con experiencia, dando un servicio aceptable a la comunidad.

2.3.3 EDUCACIÓN

El sistema educativo en la parroquia San Rafael, está representado en su mayoría, por centros de educación particulares y una escuela y colegio fiscales, que prestan los servicios a la población de la localidad, en sus niveles pre-primario, primario, medio e inclusive superior.

Instituciones Particulares

En Instituciones particulares se observa un gran número de establecimientos educativos, los cuales se puede apreciar en el siguiente cuadro.

**CUADRO N°12
PLANTELES NIVEL PRE-PRIMARIO**

CÓDIGO INSTITUTO	NOMBRE INSTITUCIÓN PLANTELES PARTICULARES	DIRECCIÓN	H	M	Total
	ANNA ELEONOR ROOSVELT	SAN RAFAEL	9	21	30
195	ANATHOLY LUNACHARSKY	EL TRIÁNGULO	3	3	6
	EDUCACIÓN PARA LA VIDA	SAN RAFAEL	3	2	5
750194	GEORGE MASON	SAN RAFAEL	1	5	6
1871	GIOVANNI FARINA	EL TRIÁNGULO	38	71	109
CÓDIGO INSTITUTO	NOMBRE INSTITUCIÓN PLANTELES PARTICULARES	DIRECCIÓN	ALUMNOS		
750976	GUTENBERG SCHULE	CAPELO	12	14	26
	HELMUT WAHALMULLER	SAN RAFEL	1	1	2
751012	JAHIBÈ	CAPELO	5	4	9
52090	MADRE DE LA DIVINA GRACIA	SAN RAFAEL	13	13	26

UTE N° 7 SECTOR N° 1., NIVEL: Pre-Primario

Fecha 2010-11-19

ELABORADO POR: Los Autores.

**CUADRO N°13
PLANTELES NIVEL PRIMARIO**

CÓDIGO INSTITUTO	NOMBRE INSTITUCIÓN PLANTELES PARTICULARES	DIRECCIÓN	ALUMNOS		
			H	M	Total
750186	GEORGE MASON	SAN RAFAEL	46	29	75
751378	SOCIEDAD EDUCATIVA FUTURO	SAN RAFAEL	33	27	60

UTE N° 7, Sector N° 1., NIVEL: Primario

Fecha 2010-11-19

ELABORADO POR: Los Autores.

CUADRO N°14
PLANTELES NIVEL PRIMARIO

CÓDIGO INSTITUTO	NOMBRE INSTITUCIÓN PLANTELES PARTICULARES	DIRECCIÓN	ALUMNOS		
			H	M	Total
25424	ANATHOLY LUNACHARSKY	SAN RAFAEL	25	24	49
	EDUCACIÓN PARA LA VIDA	SAN RAFAEL	25	11	36
3415	GIOVANNI FARINA	EL TRIÁNGULO	281	516	797
	HELMUT WAHALMULLER	SAN RAFAEL	15	11	26
52090	MADRE DE LA DIVINA GRACIA	SAN RAFAEL	112	95	207
	NUEVO MUNDO EN LAS MANOS DE DIOS	SAN RAFAEL	3	1	4

UTE N° 7, Sector N° 3., Nivel Primario. Fecha 2010-11-19

ELABORADO POR: Los Autores.

CUADRO N°15
PLANTELES NIVEL MEDIO

CÓDIGO INSTITUTO	NOMBRE INSTITUCIÓN PLANTELES PARTICULARES	DIRECCIÓN	ALUMNOS		
			H	M	Total
195	ANATHOLY LUNACHARSKY	EL TRIÁNGULO	5	7	12
1200	GEORGE MASON	SAN RAFAEL	27	28	55
18822	GIOVANNI FARINA	EL TRIÁNGULO	228	593	821
	HELMUT WAHALMULLER	SAN RAFAEL	25	21	46
751444	JACQUES PHILIPPE BINET	CAPELO	10	8	18
750943	LUIS A. MARTÍNEZ	SAN RAFAEL	43	44	87
53722	MADRE DE LA DIVINA GRACIA	SAN RAFAEL	143	159	302
	NUEVO MUNDO MANOS DE DIOS	SAN RAFAEL	25	9	34
53853	SOCIEDAD EDUCATIVA FUTURO	SAN RAFAEL	68	61	129

UTE N° 7, Sector N° 1., NIVEL: Medio. Fecha 2010-11-19

ELABORADO POR: Los Autores.

CUADRO N°16
PLANTELES NIVEL EDUCACIÓN POPULAR

CÓDIGO INST.	NOMBRE INSTITUCIÓN PLANTELES PARTICULARES	DIRECCIÓN	ALUMNOS		
			H	M	Total
	EDUCACIÓN POPULAR DEL PACÍFICO	EL TRIÁNGULO	35	44	79

UTE N° 7 y 8., NIVEL: Educación

Fecha 2010-11-19

ELABORADO POR: Los Autores.

Instituciones Fiscales

En Instituciones fiscales de la parroquia San Rafael, no cuenta con un gran número de alumnos, encontrándose los siguientes establecimientos:

CUADRO N°17
PLANTELES NIVEL PRE-PRIMARIO

CÓDIGO	NOMBRE INSTITUCIÓN FISCALES	DIRECCIÓN	ALUMNOS		
			H	M	Total
53050	JUAN PÍO MONTUFAR	SAN RAFAEL	39	56	95

UTE N° 7 SECTOR N° 1., NIVEL: Pre-Primario

Fecha 2010-11-19

ELABORADO POR: Los Autores.

CUADRO N°18
PLANTELES NIVEL PRIMARIO

CÓDIGO	NOMBRE INSTITUCIÓN FISCALES	DIRECCIÓN	ALUMNOS		
			H	M	Total
9183	JUAN PÍO MONTUFAR	SAN RAFAEL	422	401	823

UTE N° 7, Sector N° 3., Nivel Primario

Fecha 2010-11-19

ELABORADO POR: Los Autores.

CUADRO N°19
PLANTELES NIVEL MEDIO

CÓDIGO	NOMBRE INSTITUCIÓN PLANTELES FISCALES	DIRECCIÓN	ALUMNOS		
			H	M	Total
11405763	SAN RAFAEL	SAN RAFAEL	172	361	533

UTE N° 7, Sector N° 1., NIVEL: Medio

Fecha 2010-11-19

ELABORADO POR: Los Autores.

En educación superior se encuentra la Escuela Politécnica del Ejército, y una extensión de la Universidad Particular de Loja.

Además de las instituciones educativas detalladas, existen otras instituciones y centros de capacitación, los cuales son detallados a continuación:

Institutos de Inglés

- CAMBRIDGE INSTITUTE.
- BENEDIC.
- Stanfor English Institute.
- Meridian English Center.
- Charlotte English ILVEM.
- En Quality.

Centros de Capacitación

- Centro ocupacional “Los Chillos”.
- Servicio Ecuatoriano de Capacitación Profesional (SECAP).

CUADRO N°20
POBLACIÓN POR NIVEL DE INSTRUCCIÓN SEGÚN SEXO

Nivel de instrucción al que asiste o asistió	Sexo			
	Hombre	Mujer	Total	
Ninguno	25	80	105	1,30%
Centro de Alfabetización / (EBA)	7	18	25	0,31%
Pre-escolar	25	25	50	0,62%
Primario	800	809	1.609	19,97%
Secundario	635	874	1.509	18,73%
Educación Básica	184	205	389	4,83%
Educación Media	406	511	917	11,38%
Ciclo Post-bachillerato	54	60	114	1,42%
Superior	1.439	1.391	2.830	35,13%
Post-grado	243	151	394	4,89%
Se ignora	62	52	114	1,42%
Total	3.880	4.176	8.056	100,00%

FUENTE: CENSO DE POBLACION Y VIVIENDA 2010. Unidad de Procesamiento (UP) de la Dirección de Estudios Analíticos Estadísticos (DESAE). INEC.

ELABORADO POR: Los Autores.

La parroquia de San Rafael en relación al nivel de instrucción educativa, tiene el mayor porcentaje en educación superior con el 35,13%, le sigue en importancia la educación primaria con el 19,97% y la educación secundaria con el 18,73%.

CUADRO N°21
POBLACIÓN POR ANALFABETISMO SEGÚN SEXO

Sabe leer y escribir	Sexo			
	Hombre	Mujer	Total	
Si	3.801	4.025	7.826	97,14%
No	79	151	230	2,86%
Total	3.880	4.176	8.056	100,00%

FUENTE: CENSO DE POBLACION Y VIVIENDA 2010. Unidad de Procesamiento (UP) de la Dirección de Estudios Analíticos Estadísticos (DESAE). INEC.

ELABORADO POR: Los Autores.

El analfabetismo relacionado a las personas que no saben leer y escribir, en la parroquia de San Rafael, según la información proporcionada por el INEC, es bajo, alcanzando el 2,86%, en tanto

que el 97,14% saben leer y escribir. Siendo un rubro importante los que saben leer y escribir, teniendo una población que ha recibido instrucción en el aspecto educativo.

2.3.4 INFRAESTRUCTURA DEPORTIVA

Los diferentes barrios o urbanizaciones cuentan con canchas deportivas de básquet, vóley y juegos infantiles, en las áreas verdes predestinadas y que por ley corresponde, esto más para fines familiares.

La Parroquia San Rafael cuenta con un complejo deportivo pequeño, desprovisto de todas las necesidades, el cual por desinterés de sus líderes y moradores no cuenta con infraestructura deportiva, desaprovechando esta área.

El GADMUR ha ofrecido por reiteradas ocasiones, realizar o entregarles en su defecto, el tan añorado complejo deportivo, sin embargo con el crecimiento que ha tenido esta parroquia, son casi nulas o no existe en la actualidad un área para construirlo, puesto que el último espacio que existía y en el cual se ofreció construir el Complejo es donde actualmente funciona el Centro Comercial San Luis, que cuenta también con canchas, pero única y exclusivamente utilizada para fútbol, en las cuales entrenan las bases del equipo de Independiente José Terán, que se encuentra en primera categoría del campeonato Nacional; canchas que no son prestadas a la comunidad.

Sin embargo, como alternativa existe un área verde que se encuentra en lo que hoy es el Boulevard, las cuales podrían servir como áreas verdes y construir el Complejo, pero éste sector ya pertenece a la Parroquia de Sangolquí.

Cabe anotar que esta parroquia no cuenta con una Liga Deportiva Parroquial por más de 14 años.

2.3.5 SEGURIDAD

En la Parroquia San Rafael con el fin de precautelar el bienestar de la población, se encuentran tres destacamentos estratégicamente localizados, atendiendo las necesidades más urgentes en cuestión de seguridad ciudadana, que también combaten el alto porcentaje de delincuencia, como son asaltos a transeúntes, robos a domicilios, robos a empresas, saca pintas, estruchantes y otras formas de delincuencia.

Los puestos policiales son los siguientes:

- UPC de San Rafael, que posee una mediana infraestructura en la calle Av. San Cristóbal y Av. Geovanny Farina s/n, cuenta con 8 personas, 1 personal del GOM, 2 móviles, 1 radio base y 1 handy, según el comandante cantonal Rumiñahui.



- UPC de Capelo, ubicado en la Urbanización Capelo, entre las calles Av. Mariana de Jesús y Avelina Lasso s/n, cuenta con un pequeño destacamento con 6 personas, 1 personal GOM, 1 móvil, una moto, 1 radio base, 1 handy.



- UPC San Luis, ubicada en las calles Av. Progreso y Calle San Luis, dentro del centro comercial San Luis, tiene como infraestructura con un pequeño destacamento. Cuenta con 3 personas, no tiene personal GOM, 1 móvil, 1radio base y 1 handy.



En general el desarrollo del sector social en la parroquia, presenta deficiencias, como son:

- Escasa participación ciudadana.
- En salud, no existe un hospital público en el sector.
- Débil relacionamiento institucional público, privado y organizaciones de la sociedad civil.
- Mal uso del tiempo libre por la falta de más espacios de recreación activa y pasiva: parques urbanos y barriales.

2.4 SECTOR POLÍTICO

En este punto se analiza las capacidades de los representantes de la parroquia, de los actores privados y comunitarios, así como del resto de personeros públicos autónomos y desconcentrados, para gestionar y promover los procesos orientados al desarrollo y adecuado manejo de la parroquia; por tanto, las respectivas capacidades para tomar, en el ámbito de sus responsabilidades, tareas de planificación del desarrollo.

La parroquia de San Rafael está dirigida a través de un Comité Pro-mejoras, el cual es elegido a través de elección popular, cuya visión es el fortalecimiento de la parroquia, a través del mejoramiento de vías, e impulsar el comercio en la zona.

Los representantes son elegidos cada cuatro años, existiendo reuniones de forma esporádica, con el fin de tratar asuntos internos de la parroquia.

El Comité Pro-mejoras, presenta los proyectos y programas a ser desarrollados en pos del bienestar de la parroquia, manteniendo reuniones entre los dirigentes y la población del sector.

Los objetivos fundamentales de los planes de desarrollo, es fortalecer mecanismos de interacción participativa, entre las entidades gubernamentales y la sociedad civil.

Las deficiencias detectadas dentro de éste sistema son los siguientes:

- Falta mayor capacidad para convocar a procesos participativos, factor que se explica por el deterioro de estos procesos frente a expectativas de la gente, y que no se dan.

- Los actores sociales presentan desconocimiento del vigente marco legal, sus roles y potencialidades de los procesos de participación en la planificación y priorización de inversiones.
- Se carece de políticas y estrategias de comunicación acorde con los temas de desarrollo.
- Se detecta la falta de una adecuada cohesión y de una visión social de conjunto.
- No se articula ni prioriza proyectos de desarrollo con otros niveles de gobierno.
- Debilidad en las organizaciones privadas, muchas de éstas, sin sustento jurídico.
- Frecuente confusión, por parte de los actores de participación con politización de los problemas.
- Carencia de estímulos para propiciar la gestión participativa y comunitaria.
- Ausencia de políticas públicas locales propias; o por lo menos no se las conoce ni difunde.
- Se carece de una estrategia de desarrollo económico y de competitividad para la parroquia.
- No hay gestión directa de la población, a definir los problemas y buscar soluciones para los mismos.
- Falta de interés y participación de actores, clave del desarrollo parroquial.

2.5 SECTOR AMBIENTAL

En relación al medio ambiente, se ve afectado por las diversas actividades realizadas por el sector industrial y comercial.

El servicio de agua potable existente en el sector, proviene de 19 fuentes subterráneas de captación que son conducidas a través de aproximadamente 11 Km. hasta la planta de tratamiento, en donde es tratada mediante cloración, y luego es almacenada en un tanque cuya capacidad es de 2900 m³, para luego ser distribuida a la población.

Entre las deficiencias presentadas en el sector ambiental se tiene:

- Descarga directa de las aguas negras y materiales industriales sin previo tratamiento, que contamina los ríos.
- Descontrolado crecimiento físico de la ciudad.
- Ineficiencia de la estructura física: baja densificación y encarecimiento de la infraestructura, servicios y la tierra.
- Contaminación ambiental: agua, aire y suelo.
- Irracionalidad e incompatibilidad de usos del suelo.
- Deficiente normativa urbana, que incide en la imagen de la parroquia.
- Presión del Distrito Metropolitano de Quito sobre el crecimiento urbano, genera gran demanda de tierra, servicios, infraestructura y equipamiento.
- Falta de claridad en el modelo de desarrollo urbano futuro.

CAPITULO III

3. APLICACIÓN DE LA METODOLOGÍA MARCO LÓGICO

3.1 Análisis FODA

El análisis viene a reconocer la interrelación entre las características que tiene la parroquia San Rafael, y el entorno en el cual se desenvuelve. El análisis del FODA, es una herramienta de la planificación estratégica, que se utiliza para el diagnóstico situacional del ambiente interno y externo de una empresa, una institución o cualquier tipo de objeto al cual se le puede evaluar, para detectar problemas y encontrar soluciones a través de la planificación.¹²

Con el fin de tener una mejor visualización del diagnóstico, se procede a realizar el análisis FODA en relación a diferentes ejes estratégicos como son: Educación, Salud, Organización Política, Educación, Del Ambiente y Seguridad.

3.1.1 Análisis FODA Educación

CUADRO N°22
FODA: Educación

Ámbito Interno	Ámbito Externo
Fortalezas	Oportunidades
<ul style="list-style-type: none">- Ubicación geográfica- Presencia de establecimientos educativos	<ul style="list-style-type: none">- Existencia de demanda educativa- Cooperación técnica- Programas de educación fuera del país- Posibilidad de aplicar investigación científica
Debilidades	Amenazas
<ul style="list-style-type: none">- Falta de capacitación en gestión administrativa- Escasa infraestructura- Limitado equipamiento educativo- Despreocupación de las autoridades en búsqueda de financiamiento	<ul style="list-style-type: none">- Injerencia política en la educación- Escaso acceso a crédito- Inestabilidad de precios en insumos educativos

Fuente: Análisis Situacional de la Parroquia

Elaborado por: Los autores

¹² “Elaboración de un análisis DAFO en organizaciones de transportes”, Ministerio de Fomento de España.

3.1.2 Análisis FODA Organización Política

CUADRO N°23

FODA: Organización Política

Ámbito Interno	Ámbito Externo
Fortalezas	Oportunidades
<ul style="list-style-type: none"> - Ubicación geográfica estratégica - Dinamismo del sector 	<ul style="list-style-type: none"> - Proceso de descentralización. - Democratización en los procesos de planificación - ONG's comprometidas con el desarrollo local.
Debilidades	Amenazas
<ul style="list-style-type: none"> - Escasa capacitación en aspectos organizativos - Estructura organizacional mal orientada - Conflictos internos en el Comité Promejoras - Deficiente interacción entre la población - Desinterés por la población en aspectos relacionados al desarrollo de la parroquia. 	<ul style="list-style-type: none"> Escaso presupuesto participativo Falta mayor consenso de los gobiernos seccionales.

Fuente: Análisis Situacional de la Parroquia

Elaborado por: Los autores

3.1.3 Análisis FODA Economía

CUADRO N°24

FODA: Economía

Ámbito Interno	Ámbito Externo
Fortalezas	Oportunidades
<ul style="list-style-type: none"> - Ubicación geográfica estratégica - Dinamismo del sector - Potencialidad productiva - Gran cantidad de empresas prestadoras de servicios 	<ul style="list-style-type: none"> - Incursión en nuevos mercados - Procesos de planificación - Existencia de instituciones financieras del Estado - Descentralización - Existencia de consumidores para diferentes productos
Debilidades	Amenazas
<ul style="list-style-type: none"> - Ausencia de organización - Escaso conocimiento para emprender negocios - Falta interés para crear empresas textiles - Inexistencia de un gremio dedicado a producción textil 	<ul style="list-style-type: none"> - Falta de iniciativa microempresarial. - Imposición de políticas arancelarias - Excesivas tasas tributarias - Muchos requisitos para crear una empresa

Fuente: Análisis Situacional de la Parroquia

Elaborado por: Los autores

3.1.4 Análisis FODA Salud

CUADRO N°25

FODA: Salud

Ámbito Interno	Ámbito Externo
Fortalezas	Oportunidades
<ul style="list-style-type: none"> - Ubicación estratégica del Centro de Salud - Se cuenta con todos los servicios básicos - Existen varios centros de salud privado - Apoyo de ciertos ONGs en lo que es salud 	<ul style="list-style-type: none"> - Procesos de planificación - Descentralización - Acuerdos con Gobierno del Exterior
Debilidades	Amenazas
<ul style="list-style-type: none"> - Escasa capacitación en aspectos de la Salud - Inadecuada infraestructura - Insuficiente equipamiento - Escaso personal médico - Deficiente manejo administrativo en salud 	<ul style="list-style-type: none"> - Falta mayor vinculación con el Municipio de Rumiñahui. - No mantiene nexos con el Ministerio de Salud - Escaso presupuesto - Falta de acceso a crédito

Fuente: Análisis Situacional de la Parroquia

Elaborado por: Los autores

3.1.5 Análisis FODA Del Ambiente

CUADRO N°26

FODA: Del Ambiente

Ámbito Interno	Ámbito Externo
Fortalezas	Oportunidades
<ul style="list-style-type: none"> - Ubicación geográfica - Entornos naturales privilegiados. - Existencia de espacios verdes aledaños a la zona urbana de la parroquia 	<ul style="list-style-type: none"> - Canalización de recursos para conservar el ambiente - Cooperación técnica - Gobiernos encaminan esfuerzo para protección del ambiente - Difusión mundial del entorno ambiental - ONGs comprometidas al cuidado del ambiente
Debilidades	Amenazas
<ul style="list-style-type: none"> - No existe adecuada difusión de la realidad ambiental de la parroquia - Ausencia de conciencia ambiental - Negligencia en el control ambiental. - Desconocimiento de normativas ambientales y falta de aplicación - Despreocupación de la población es aspectos ambientales 	<ul style="list-style-type: none"> - Calentamiento global de la Tierra - Inundaciones - Existencia de contaminantes químicos - Incendios

Fuente: Análisis Situacional de la Parroquia

Elaborado por: Los autores

3.1.6 Análisis FODA Seguridad

CUADRO N°27
FODA: Seguridad

Ámbito Interno	Ámbito Externo
Fortalezas	Oportunidades
<ul style="list-style-type: none">- Ubicación geográfica estratégica de las Unidades de Policía Comunitaria- Las Unidades de Policía Comunitaria, son edificaciones sencillas, contando con los servicios básicos como son agua, luz y teléfono.	<ul style="list-style-type: none">- Procesos de planificación- Descentralización- Acuerdos con Gobierno del Exterior- Inversión externa- Apoyo del Gobierno de Rumiñahui
Debilidades	Amenazas
<ul style="list-style-type: none">- Escasa capacitación en aspectos de seguridad- Inadecuada infraestructura- Insuficiente equipamiento- Escaso personal policial- Deficiente manejo administrativo en lo que es seguridad	<ul style="list-style-type: none">- Escasos nexos con el Ministerio del Interior- Llegada de gran cantidad de personas- Dinamismo del sector

Fuente: Análisis Situacional de la Parroquia

Elaborado por: Los autores

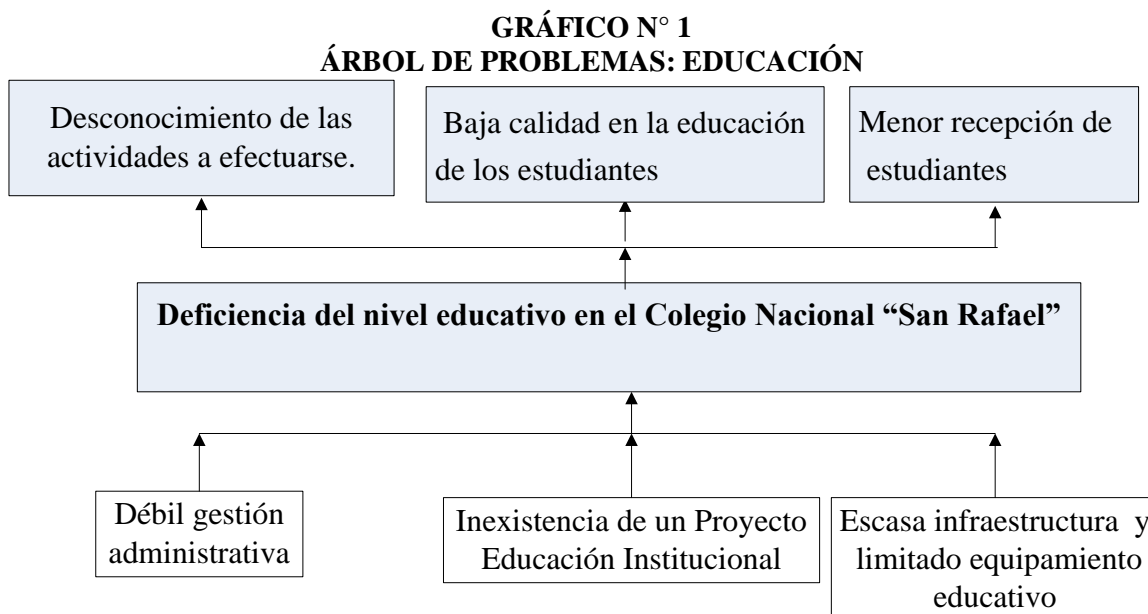
3.2 Árbol de problemas

Constituye en una técnica para identificar los problemas existentes del objeto de estudio y las relaciones de causa-efecto entre ellos. Para realizar una buena planificación estratégica es importante diagnosticar bien la situación que atraviesa la parroquia, identificando correctamente todos los problemas y en especial los principales que están interrumpiendo y obstruyendo con el normal desarrollo.

El árbol de problemas, es un diseño en forma de organigrama, que indica a través de cuadros ubicados en modo ascendente o descendente los problemas con sus causas y efectos; en este diagrama los problemas de abajo son los que crean o generan los problemas de arriba, de modo que, la relación causa/efecto se da de abajo hacia arriba. (Compendio de Planificación Estratégica, Fabián Cando Pimbo).

En la investigación, el árbol de problemas se lo emplea para definir la problemática más relevante que encierra la parroquia en los ejes estratégicos detallados anteriormente como Educación, Salud, Organización Política, Educación, Del Ambiente y Seguridad.

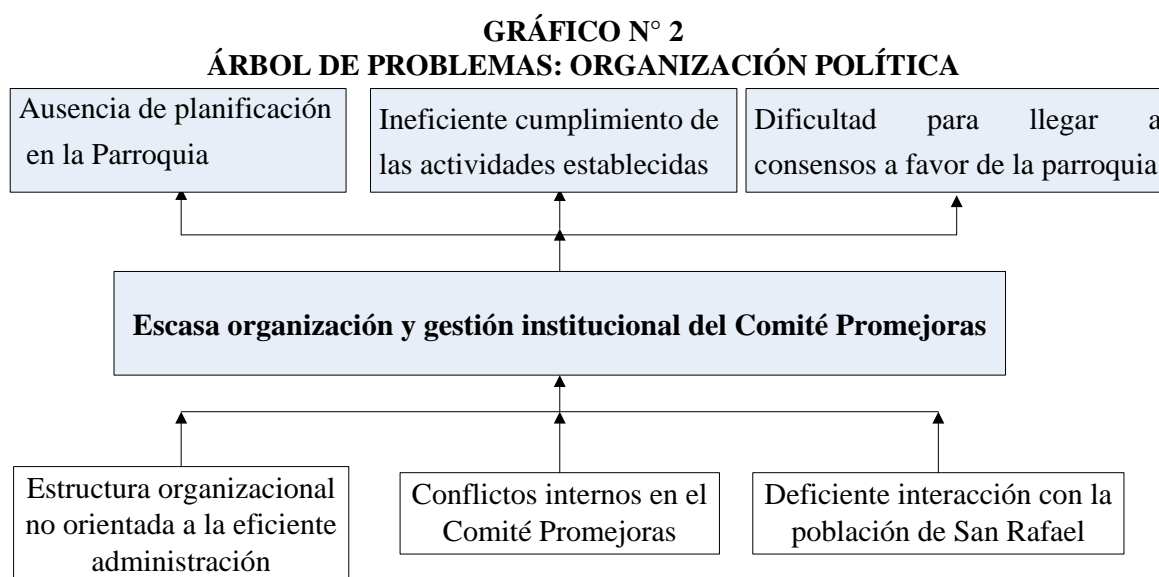
3.2.1 Árbol de problemas: Educación



Fuente: Análisis Situacional de la Parroquia

Elaborado por: Los autores

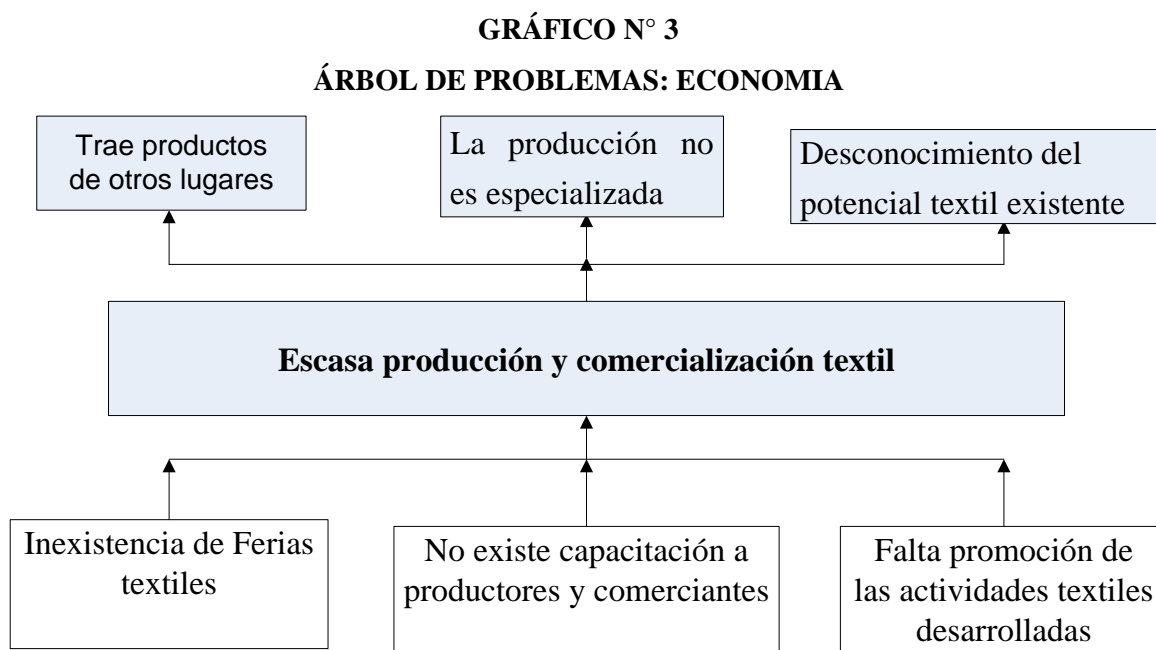
3.2.2 Árbol de problemas: Organización Política



Fuente: Análisis Situacional de la Parroquia

Elaborado por: Los autores

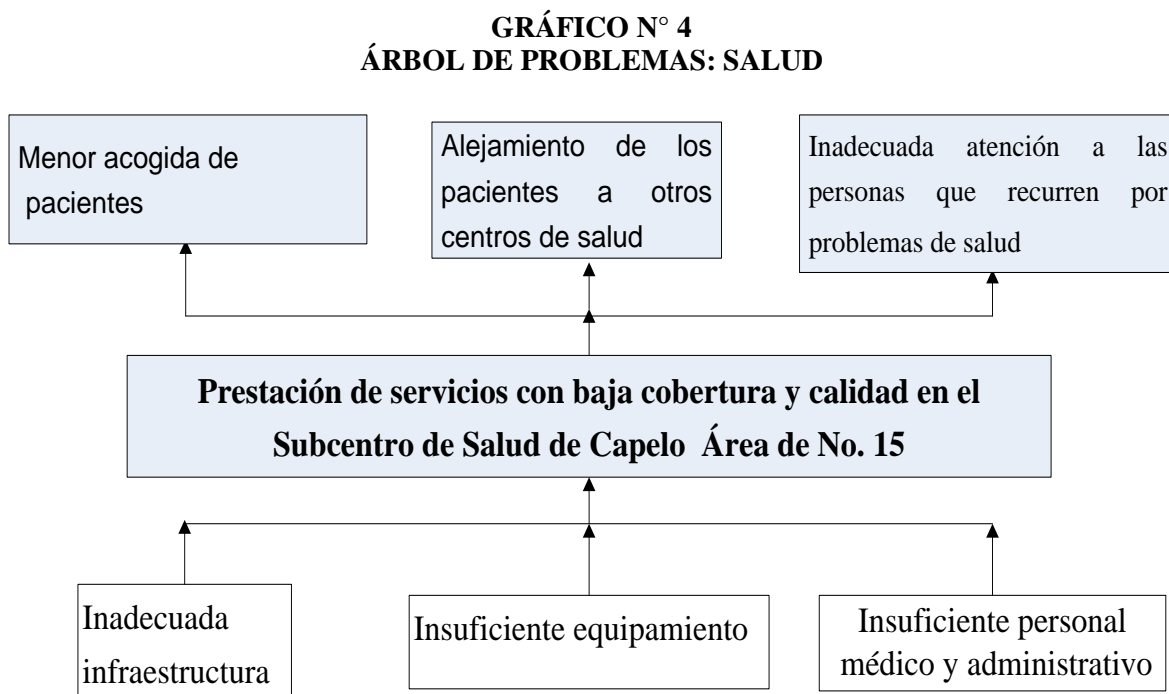
3.2.3 Árbol de problemas: Economía



Fuente: Análisis Situacional de la Parroquia

Elaborado por: Los autores

3.2.4 Árbol de problemas: Salud

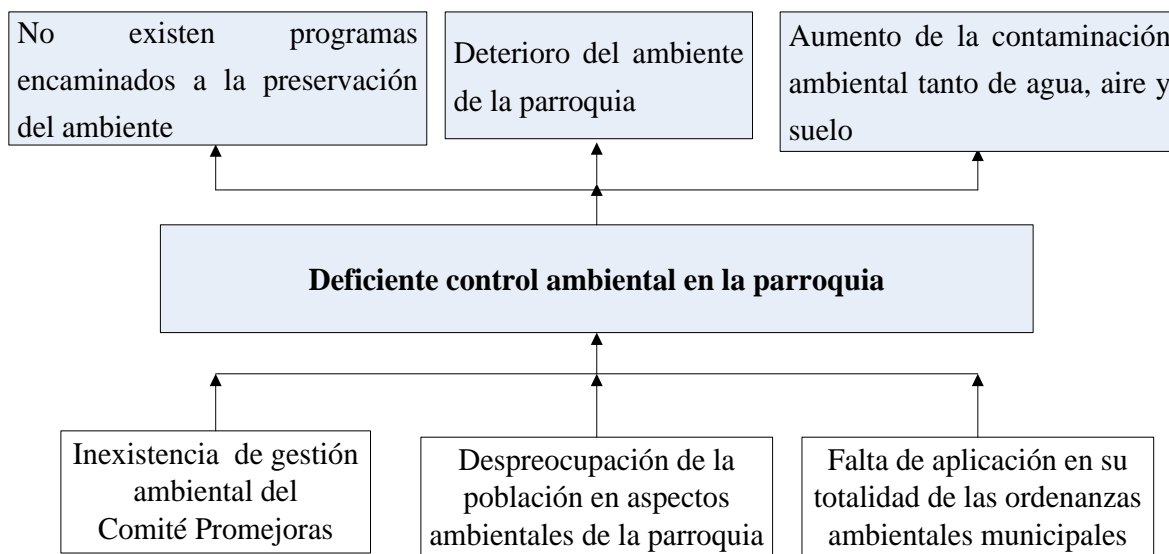


Fuente: Análisis Situacional de la Parroquia

Elaborado por: Los autores

3.2.5 Árbol de problemas: Del Ambiente

GRÁFICO N° 5
ÁRBOL DE PROBLEMAS: DEL AMBIENTE

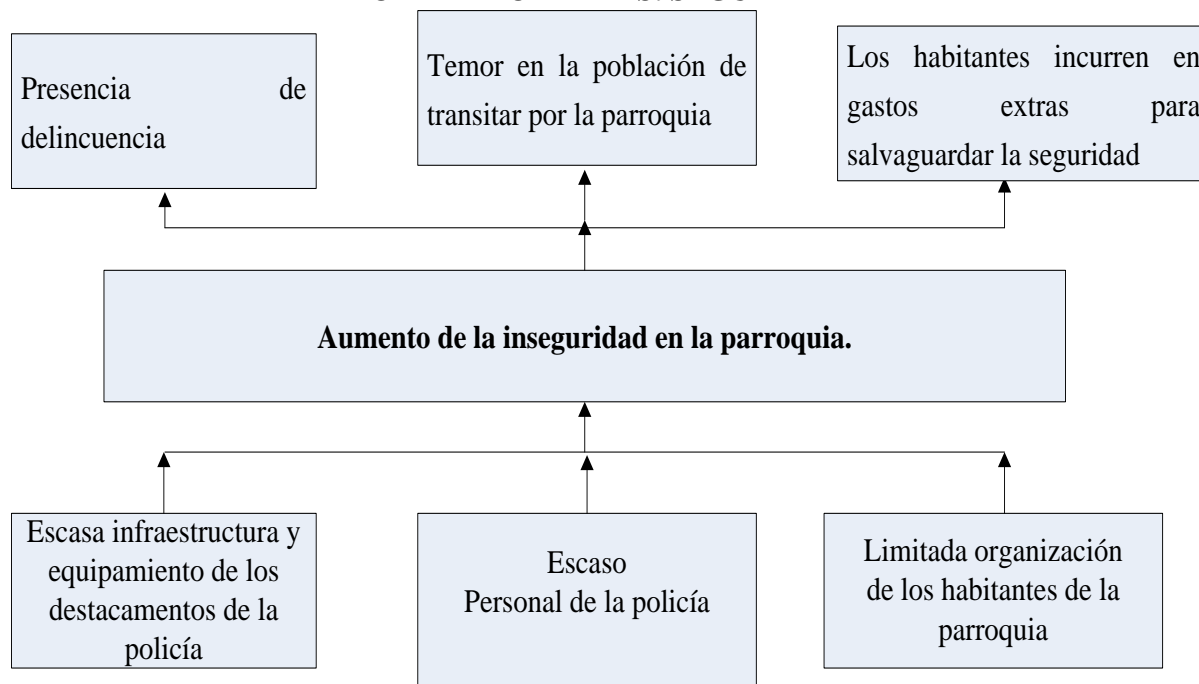


Fuente: Análisis Situacional de la Parroquia

Elaborado por: Los autores

3.2.6 Árbol de problemas: Seguridad

GRÁFICO N° 6
ÁRBOL DE PROBLEMAS: SEGURIDAD



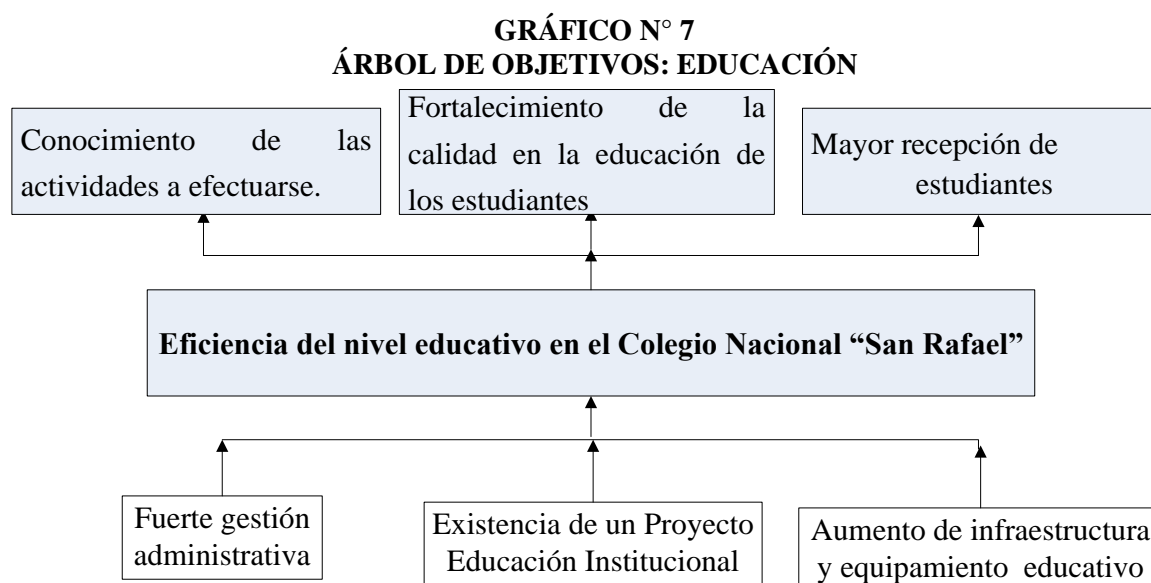
Fuente: Análisis Situacional de la Parroquia

Elaborado por: Los autores

3.3 Árbol de objetivos

Está relacionado a una técnica que identifica las relaciones medios - fines, describiendo una situación que podría existir, después de solucionar un problema. Mediante esta técnica se establecen objetivos para solucionar problemas específicos, encontrados en ese árbol de problemas.

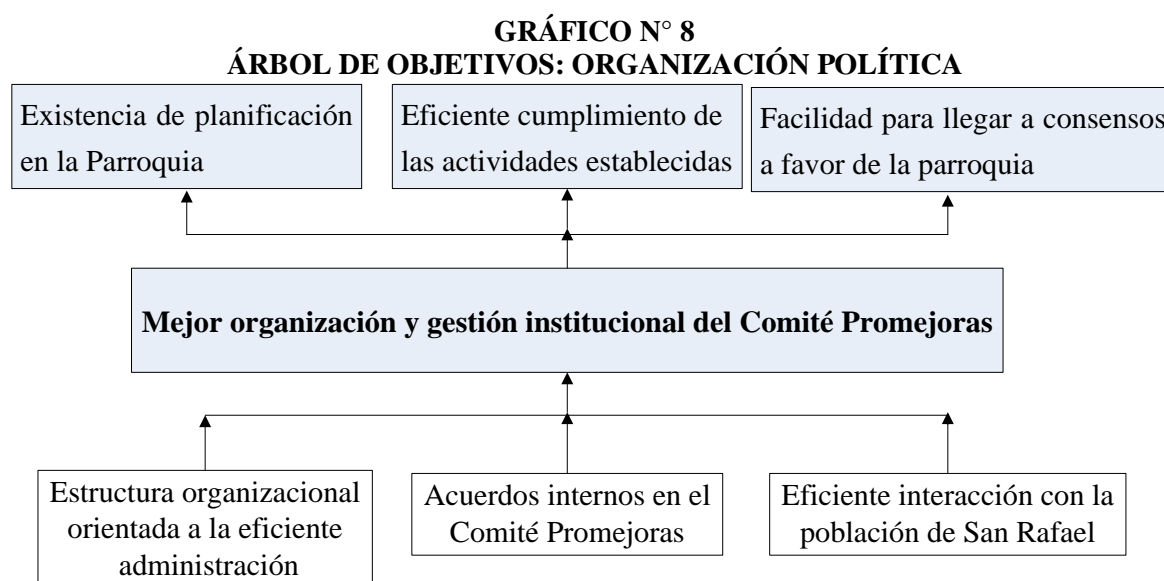
3.3.1 Árbol de objetivos: Educación



Fuente: Análisis Situacional de la Parroquia

Elaborado por: Los autores

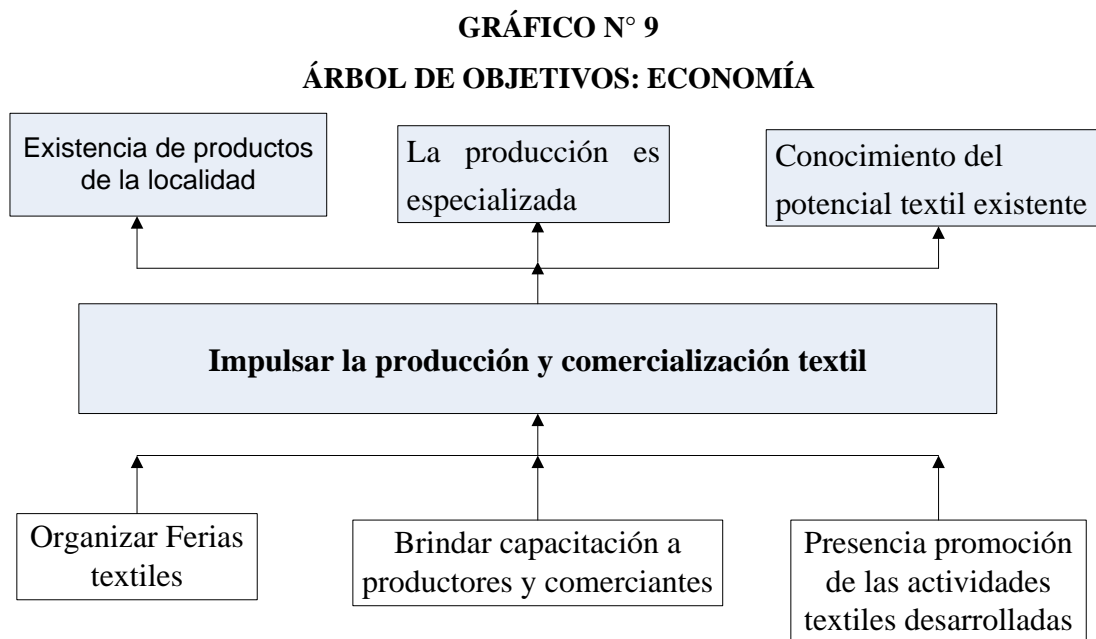
3.3.2 Árbol de objetivos: Organización Política



Fuente: Análisis Situacional de la Parroquia

Elaborado por: Los autores

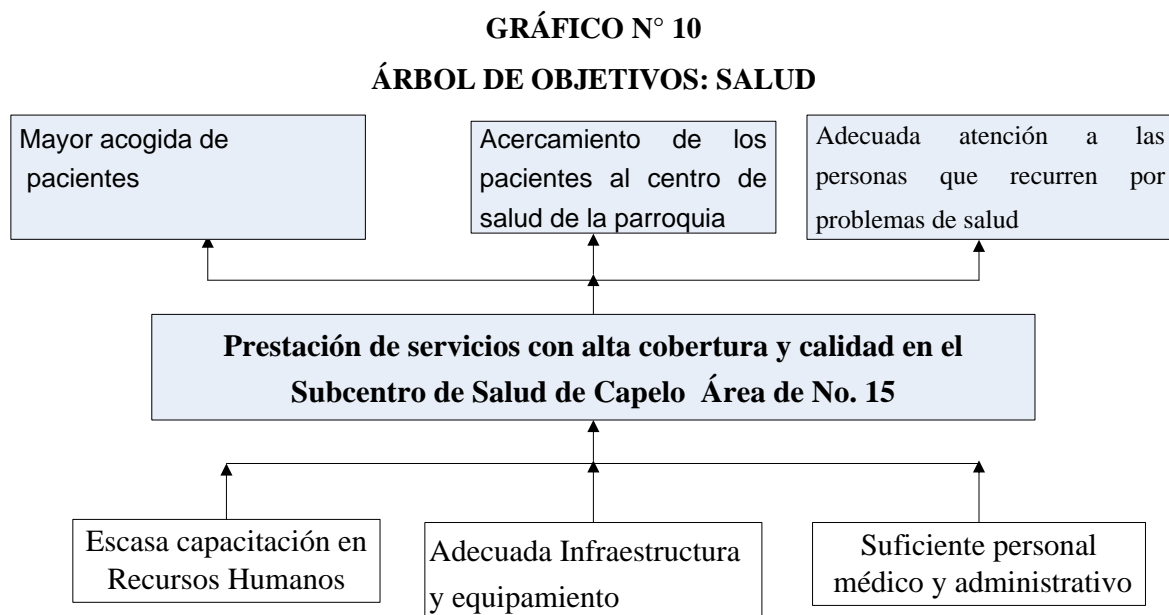
3.3.3 Árbol de objetivos: Economía



Fuente: Análisis Situacional de la Parroquia

Elaborado por: Los autores

3.3.4 Árbol de objetivos: Salud

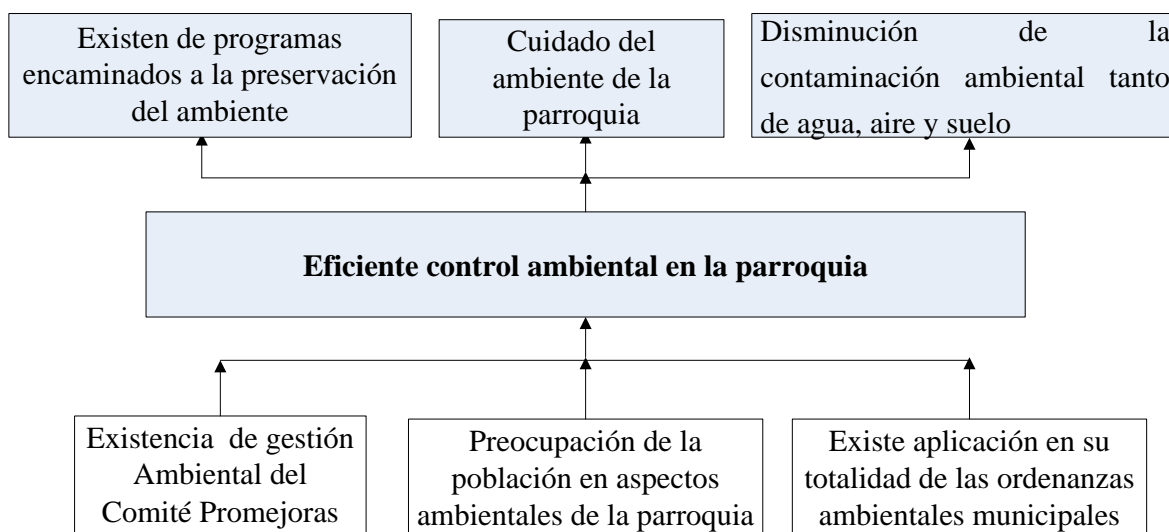


Fuente: Análisis Situacional de la Parroquia

Elaborado por: Los autores

3.3.5 Árbol de objetivos: Del Ambiente

GRÁFICO N° 11
ÁRBOL DE OBJETIVOS: DEL AMBIENTE

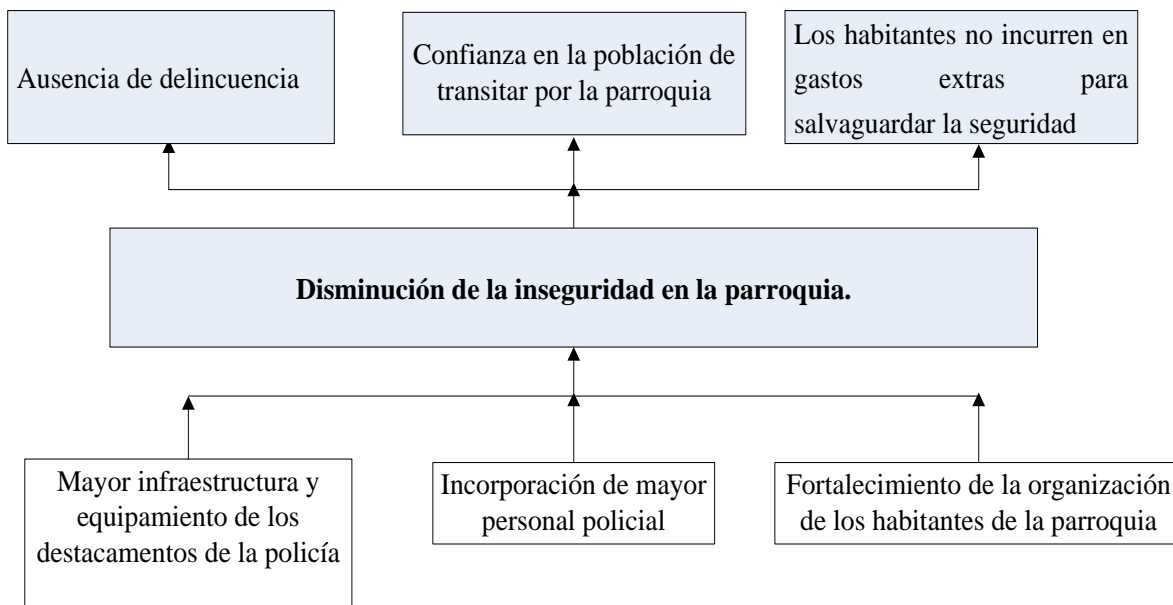


Fuente: Análisis Situacional de la Parroquia

Elaborado por: Los autores

3.3.6 Árbol de objetivos: Seguridad

GRÁFICO N° 12
ÁRBOL DE OBJETIVOS: SEGURIDAD



Fuente: Análisis Situacional de la Parroquia

Elaborado por: Los autores

3.4 Matriz Marco Lógico

Constituye una herramienta que tiene el poder de comunicar los objetivos de la planificación clara y comprensiblemente en una sola matriz. Su poder reside en que puede incorporar todas las necesidades y puntos de vista de los actores participantes en la planificación y su entorno.

La metodología empleada para la realización de las matrices, es la del marco lógico para la planificación, el seguimiento y la evaluación de proyectos y programas, del Instituto Latinoamericano y del Caribe de Planificación Económica y Social (ILPES), área de proyectos y programación de inversiones. Santiago de Chile, julio del 2005.

El marco lógico se presenta como una matriz de cuatro por cuatro. Las columnas suministran la siguiente información:

- Un resumen narrativo de los objetivos y las actividades
- Indicadores (Resultados específicos a alcanzar)
- Medios de Verificación
- Supuestos (factores externos que implican riesgos)

Las filas de la matriz presentan información acerca de los objetivos, indicadores, medios de verificación y supuestos en cuatro momentos diferentes en la vida del proyecto:

- Fin.- Es una definición de cómo el proyecto o programa contribuirá a la solución del problema (o problemas) del sector.
- Propósito.- El Propósito es el impacto directo a ser logrado, como resultado de la utilización de los Componentes producidos por el proyecto. Es una hipótesis sobre el impacto o beneficio que se desea lograr.
- Componentes.- Los Componentes son las obras, servicios, y capacitación que se requiere que complete el ejecutor del proyecto de acuerdo con el contrato. Estos deben expresarse en trabajo terminado (sistemas instalados, gente capacitada, etc.)
- Actividades.- Se detallan todas las actividades que se va a realizar.

De la misma forma que se realizó con el árbol de problemas y objetivos, se procede a presenta la matriz del marco lógico para diferentes ejes como son: Educación, Salud, Organización Política, Educación, Del Ambiente y Seguridad.

3.4.1. Matriz de marco lógico: Educación

**CUADRO N°28
MATRIZ DE MARCO LÓGICO: EDUCACIÓN**

DESCRIPCIÓN	INDICADORES	MEDIOS DE VERIFICACIÓN	SUPUESTOS
<p>FIN</p> <p>La institución educativa brinda formación idónea acorde a las exigencias de indicadores y estándares nacionales e internacionales.</p>	<p>Al finalizar el Plan, existe un incremento de estudiantes del 35%</p>	<p>Estadísticas</p> <p>Sondeo de opinión</p> <p>Registros de nuevos matriculados.</p>	<p>No tienen problemas para el ingreso a las universidades.</p> <p>Acceso a becas internacionales.</p>
<p>PROPÓSITO</p> <p>Bridar educación pertinente y de calidad contando con personal docente competente, infraestructura adecuada y equipamiento acorde a los avances tecnológicos que se vienen dando en la sociedad.</p>	<p>En el segundo año después de haber iniciado el Plan, la calidad de la educación en la institución educativa ha mejorado un 70%.</p>	<p>Evaluación de los docentes.</p> <p>Evaluación de los estudiantes.</p> <p>Calificaciones</p>	<p>Mayor de rendimiento en las materias recibidas.</p> <p>Existen nuevas habilidades y destrezas educativas.</p>
<p>COMPONENTES</p> <p>1. Dar a conocer al personal perteneciente a la institución educativa, actualizaciones presentadas en el modelo de enseñanza.</p> <p>2. Realizar el Plan de Educación Institucional</p> <p>3. Ampliación de la infraestructura física e incorporación de equipos.</p>	<p>En el segundo año una vez ejecutado el Plan, la institución educativa ha capacitado al 100% del personal.</p> <p>En el primer año de ejecutado el Plan, se cuenta con un Proyecto de Educación Institucional.</p> <p>En los dos primeros años del Plan, la infraestructura se incrementa en 35% y equipos en 60%.</p>	<p>Registro de de asistencias.</p> <p>Evaluaciones.</p> <p>Facturas.</p> <p>Registros de avances en obras.</p> <p>Fotos.</p>	<p>El personal de la institución educativa presta gran interés.</p> <p>Llevar a cabo de forma eficiente el Proyecto de Educación Institucional.</p> <p>Apoyo del Ministerio de Educación para llevar a cabo lo planificado.</p>

ACTIVIDADES	INDICADORES	MEDIOS DE VERIFICACIÓN	Supuestos
1.1 Realización de capacitaciones al personal de la institución.	<p>En los tres primeros meses una vez ejecutado el Plan de Desarrollo, se contrata:</p> <ul style="list-style-type: none"> - 1 Capacitador para la realización de 3 capacitaciones por 2.806,50 dólares. - Impresión de 45 folletos por 101,25 dólares. - Otros gastos por 225,00 dólares. <p>Subtotal: 3.132,75 dólares.</p>	<p>Contratos</p> <p>Registros contables</p>	<p>Establecer capacitación en gestión administrativa</p>
2.1 Contratación de técnico para el desarrollo del PEI.	<p>En el primer semestre una vez ejecutado el Plan, se contrata.</p> <p>1 Técnico especialista en planificación educativa por 3 meses por un valor de 3.926,98 dólares.</p> <p>Subtotal: 3.926,98 dólares.</p>	<p>Informes de avances</p>	<p>Apoyo Del Ministerio de Educación En La Ejecución Del Proyecto.</p>
3.1 Contar con nuevas aulas.	<p>En los 2 primeros años una vez iniciado el Plan, construcción:</p> <ul style="list-style-type: none"> - 3 aulas virtuales por 53.693,31 dólares. - 1 aula de informática por 15.466,98 dólares. <p>Subtotal: 69.160,29 dólares.</p>	<p>Informe financiero</p> <p>Fotos</p>	<p>El Gobierno Central Construya En San Rafael Una Unidad Educativa del Milenio.</p>

Construcción infraestructura aulas 90 m2

Actividades	Unidad	Precio total \$
Estructura de la construcción	m2	10.126,96
Albañilería	Trabajadores	5.314,42
Pisos	m2	977,18
Instalaciones eléctricas	pto	219,78
Acabados	unidad	1.134,43
Otros		125,00
TOTAL		17.897,77

Elaborado por: Los Autores.

Fuente: Construcciones y servicios

Construcción de infraestructura aula de informática 70 m2

Actividades	Unidad	Precio total \$
Estructura de la construcción	m2	7.987,64
Albañilería	Trabajadores	5.314,42
Pisos	m2	693,36
Instalaciones eléctricas	pto	219,78
Acabados	unidad	1.126,78
Otros		125,00
TOTAL		15.466,98

Elaborado por: Los Autores.

Fuente: Construcciones y servicios

Total Construcción de aulas

Actividades	Unidad	Precio individual	Precio total \$
Construcción de aulas virtuales 90 m2	3	17.897,77	53.693,31
Construcción de una aula de informática 70 m2	1	15.466,98	15.466,98
TOTAL			69.160,29

Elaborado por: Los Autores.

Fuente: Construcciones y servicios

Equipos tecnológicos

Equipos	Unidades	Costo	Valor \$
Computador Intel Core I7 3,4 Ghz 3ra Ge Led 18.5 D 750b 4gb	30	599,00	17.970,00
Proyector Infocus In3118hd Dlp 3600 Lumenes Nuevo	3	1.160,00	3.480,00
Cable Vga(h) A Vga(h) Y Vga(m) A Vga(m)varios(1.8m, 3m, 15m)	6	11,49	68,94
Otros			325,00
TOTAL			21.843,94

Elaborado por: Los Autores.

Fuente: Estudio de campo

Complementos artículos educativos

Complementos	Unidades	Costo	Valor \$
Mesas	30	50,00	1.500,00
Sillas	30	22,00	660,00
Pupitres bipersonales	27	101,50	2.740,50
Pupitres personales	52	75,00	3.900,00
Pizarra Blanca	5	68,10	340,50
Pizarra Digital Interactiva	4	350,00	1.400,00
Soporte De Techo Para Proyector Universal Marca Loch Pm1	4	39,99	159,96
Pantallas De Proyección Klip Xtreme	4	74,90	299,60
Otros			325,00
TOTAL			11.325,56

Elaborado por: Los Autores.

Fuente: Estudio de campo

Adquisición de equipos y materiales didácticos educativos

Actividades	Valor \$
Equipos tecnológicos	21.843,94
Complementos artículos educativos	11.325,56
Material Didáctico	5.722,50
TOTAL	38.892,00

Elaborado por: Los Autores.

Fuente: Estudio de campo

Material Didáctico

Materiales	Unidades	Costo	Valor \$
Maquetas anatómicas y material didáctico para estudiantes	5	80,00	400,00
Material didáctico	50	5,00	250,00
Didáctica de las matemáticas	50	12,80	640,00
Didáctica de la matemática en el nivel inicial	50	11,50	575,00
Didacticidades, lengua Y Literatura, ciencia, tecnología	30	35,00	1.050,00
Pulpo Serigrafía 6x6 /micro Registro/materiales de 1ra 1280	25	12,80	320,00
Juego didáctico air hockey	25	28,00	700,00
Cubo Puzzle de razonamiento x 25 unidades	25	14,50	362,50
Juguetes y material didáctico en madera —	20	55,00	1.100,00
Otros		325,00	325,00
TOTAL			5.722,50

Elaborado por: Los Autores.

Fuente: Estudio de campo

Proyecto Educación

Actividades	Total \$
Realización de capacitaciones	3.132,75
Contratación de técnico	3.926,98
Construcción de aulas	69.160,29
Adquisición de equipos y materiales educativos.	38.892,00
TOTAL	115.112,02

Elaborado por: Los Autores.

Fuente: Estudio de campo

3.4.2. Matriz de marco lógico: Organización Política

**CUADRO N°29
MATRIZ DE MARCO LÓGICO: ORGANIZACIÓN POLÍTICA**

DESCRIPCIÓN	INDICADORES	MEDIOS DE VERIFICACIÓN	SUPUESTOS.
<p>FIN La parroquia de San Rafael presenta estabilidad política y mecanismos de comunicación adecuados.</p>	Al finalizar el Plan, alcanza un 75% de eficiencia y eficacia de las actividades realizadas.	Sondeo de opinión. Encuestas.	El Comité Promejoras trabaja de forma efectiva para el desarrollo de la parroquia.
<p>PROPÓSITO Fortalecer la organización y gestión institucional orientada al cumplimiento de los objetivos planteados.</p>	A partir del segundo año de ejecución del Plan, existe una mejora del 60% en la organización y gestión.	Registro de las actividades.	Existe involucramiento de la población en las actividades relacionadas con el desarrollo de la parroquia.
<p>COMPONENTES 1. Desarrollar una estructura organizativa ajustada a los requerimientos de desarrollo de la parroquia. 2. Impulsar la coordinación interna entre los miembros que conforman el comité Promejoras. 3. Impulsar la participación de la población de la parroquia.</p>	<p>Al término del segundo año de ejecutado el Plan, contar con un organigrama estructural y funcional actualizados.</p> <p>Al término del primer año de ejecución del Plan, se promueve un 50% de la organización interna.</p> <p>Alcanzar en el segundo año de ejecutado el Plan, una participación del 40% de la población.</p>	<p>Informe de las actividades</p> <p>Informes de gestiones y labores realizadas.</p> <p>Encuestas de opinión pública.</p> <p>Registros de participación.</p> <p>Fotos</p>	<p>Existe involucramiento del Municipio de Rumiñahui</p> <p>El Comité Promejoras promueve acciones de participación ciudadana.</p>
<p>ACTIVIDADES 1.1 Realización de una consultoría para impulsar la organización política 2.1 Diseño de campaña de concientización interna a través de talleres para el personal perteneciente al Comité Promejoras.</p>	<p>INDICADORES Una vez iniciada la ejecución del Plan se contrata: - 1 Técnico por 4 meses, por un valor de 4.202,00 dólares. - Impresión 500 folletos por 750,00 dólares. - Otros gastos concernientes a la capacitación por 225,00 dólares. Subtotal: 5.1177,00 dólares. En el segundo semestre de ejecutado del Plan, se contrata: - 1 técnico por 4.000,00 dólares.</p>	<p>MEDIOS DE VERIFICACIÓN Proforma presupuestaria Fotos</p>	<p>SUPUESTOS La estructura organizativa se constituye en base para la realización de las actividades.</p>

3.1 Realización de talleres a la población en aspectos relacionados con la parroquia.	- 50 folletos por 78,75 dólares. - 2 Gigantografías por 170,00 dólares. - Otros gastos por 125,00 dólares. Subtotal: 4.373,75 dólares.	Registros asistencias.	Interés por parte del personal perteneciente al Comité Promejoras.
	A partir de la ejecución del Plan de Desarrollo se realiza: - Contrato de 1 técnico para realizar 4 talleres cada 2 meses, por 4.200,00 dólares. - 4 Gigantografías por 340,00 dólares. - 1 Caja de marcadores por 6,60 dólares. - Otros gastos por 475,00 dólares. Subtotal: 5.021,60 dólares. TOTAL: 14.572,33 dólares.	Informes de avances	Gran acogida por parte de la población.

Elaborado por: Los Autores.

DETALLE DE LAS ACTIVIDADES:

Realización de una consultoría

Actividad	Cantidad	Mensual	Total \$
Contrato técnico (3 meses)	1	1.400,66	4.201,98
Folletos	500	1,50	750,00
Otros gastos			225,00
TOTAL			5.176,98

Elaborado por: Los Autores.

Fuente: Estudio de campo

Realización de capacitaciones

Actividad	Cantidad	Mensual	Total \$
Contrato técnico (4 capacitaciones)	1	1.000,00	4.000,00
Folletos	45	1,75	78,75
Gigantografías	2	85,00	170,00
Imprevistos			125,00
TOTAL			4.373,75

Elaborado por: Los Autores.

Fuente: Estudio de campo

Realización de capacitaciones

Actividad	Cantidad	Mensual	Total \$
Contrato técnico (4 talleres)	1	1.050,00	4.200,00

Gigantografías	4	85,00	340,00
Caja de marcadores	1	6,60	6,60
Otros gastos			475,00
TOTAL			5.021,60

Elaborado por: Los Autores.

Fuente: Estudio de campo

Proyecto Organización política

Actividades	Valor \$
Realización de una consultoría	5.176,98
Realización de capacitaciones	4.373,75
Realización de talleres	5.021,60
TOTAL	14.572,33

Elaborado por: Los Autores.

Fuente: Estudio de campo

3.4.3. Matriz de marco lógico: Economía

**CUADRO N° 30
MATRIZ DE MARCO LÓGICO: ECONOMÍA**

DESCRIPCIÓN	INDICADORES	MEDIOS DE VERIFICACIÓN	SUPUESTOS
<p>FIN</p> <p>Contar con una industria textil consolidada, conocida a nivel regional, por la calidad y oferta de los productos textiles, rentable, sostenible y con capacitación permanente para satisfacer las expectativas de los clientes, que permita el desarrollo local.</p>	<p>El sector productivo textil se ha expandido en un 35%, al finalizar el Plan.</p>	<p>Estudio de Campo</p>	<p>Gran acogida de las prendas textiles producidas y comercializadas.</p>
<p>PROPÓSITO</p> <p>Impulsar la producción y comercialización textil en la Parroquia San Rafael, Cantón Rumiñahui, Provincia Pichincha, a través de la realización de ferias, teniendo en cuenta las microempresas existentes y el dinamismo que guarda el lugar.</p>	<p>Al finalizar el Plan, se tiene un aumento del 45% las actividades productivas textiles.</p>	<p>Estadísticas</p>	<p>Participación activa de productores y comercializadores de productos.</p>
<p>COMPONENTES</p> <p>1. Organizar Ferias textiles en la que productores y consumidores, den a conocer la variedad productos elaborados.</p> <p>2. Brindar capacitación a productores y comerciantes, acerca de las ventajas de impulsar la producción textil.</p>	<p>Realizar ferias textiles de forma quincenal, durante el tercer año del plan.</p> <p>Durante el segundo año del plan, brindar capacitaciones al 65% de productores y comerciantes textiles de la parroquia.</p>	<p>Informes de las gestiones realizadas.</p> <p>Registros de las actividades realizadas.</p> <p>Fotos</p>	<p>Acercamiento y vinculación de los microempresarios con las ferias textiles.</p>

3. Promocionar la Feria Textil a nivel local, nacional, con la finalidad de que sea reconocida y se logre fortalecimiento.	Durante el tercer año del plan, realizar el 100% de las actividades publicitarias planificadas.	Encuestas de opinión pública Facturas	
<p>ACTIVIDADES</p> <p>1.1 Gestionar espacio físico con el Municipio de Rumiñahui.</p> <p>1.2 Montaje de los stands de participantes.</p> <p>1.3 Coordinación de la logística de la Feria.</p>	<p>INDICADORES</p> <p>Al inicio del plan, obtención de espacio físico para desarrollo de la feria, teniendo un costo por trámites de 1.800,00 dólares.</p> <p>Subtotal: 1.800,00 dólares.</p> <p>- Distribución de 16 stands en el año que se realiza las ferias: 8 carpas 3x3 por 1.840,00 dólares, 8 carpas 2x2 por 1.280,00 dólares, 12 paredes para las carpas por 720,00 dólares, - 18 mesas por 630 dólares, - 45 sillas 810 dólares, - 3 tachos de basura grande por 183 dólares, - 16 tachos de basura pequeño por 192 dólares, al inicio del plan.</p> <p>Subtotal: 5.655,00 dólares.</p> <p>- Al inicio de las ferias contratar 1 Persona encargada del seguimiento de las actividades a realizarse por 3.960,00</p>	<p>MEDIOS DE VERIFICACIÓN</p> <p>Firmas de contratos</p> <p>Registros contables</p> <p>Informes financieros</p> <p>Informes de avances</p>	<p>SUPUESTOS</p> <p>Apoyo incondicional del Municipio de Rumiñahui.</p> <p>Alto interés de los empresarios y microempresarios de la parroquia.</p> <p>Se tiene conocimiento de las actividades realizadas de forma efectiva.</p>

<p>2.1 Contratación de capacitadores.</p>	<p>dólares. Subtotal: 3.960,00 dólares. Total: 11.415,00 dólares</p> <p>- Durante el segundo año, por tres meses contratar: 2 técnicos en planificación y procesos textiles, una vez iniciada la ejecución del plan, por 7.500 dólares. Otros gastos: 550,00 dólares Subtotal: 8.050,00 dólares</p>		<p>Los productores textiles conocen las actividades y procesos a ser llevados a cabo para impulsar la producción textil en el sector.</p>
<p>3.1 Realizar publicidad acerca de la Ferias en medios de comunicación.</p>	<p>- Durante el tercer año del plan realizar: 125 spots publicitarios en radio por un valor de 1.500 dólares. 150 publicaciones en medios escritos por 750,00 dólares. 5 gigantografías por 675,00 dólares. Creación de la página web de la feria por 820 dólares. Subtotal: 3.745,00 dólares</p>		<p>Los consumidores muestran interés por las ferias a ser desarrolladas.</p>
<p>3.2 Elaboración y distribución de Trípticos acerca de la ferias a realizarse en Centros de información existentes.</p>	<p>- Durante el tercer año del plan realizar: 2.500 de trípticos por 1.250,00 dólares. Subtotal: 1.250,00 dólares Total: 4.995,00 dólares TOTAL: 24.460,00 dólares</p>		

Elaborado por: Los Autores.

DETALLE DE LAS ACTIVIDADES:

Montaje de los stands

DESCRIPCION	CANTIDAD	PRECIO UNITARIO	VALOR TOTAL
Trámites gestión espacio físico			1.800,00
Adquisición de Carpa 3x3	8	230,00	1.840,00
Adquisición Pared carpa	12	60,00	720,00
Adquisición Carpa 2x2	8	160,00	1.280,00
Adquisición Mesas	18	35,00	630,00
Adquisición Sillas plásticas	45	18,00	810,00
Adquisición Tacho de basura grande	3	61,00	183,00
Adquisición Tacho de basura pequeño	16	12,00	192,00
Contratar persona para coordinación (330,00 mensual)	1	3.960,00	3.960,00
TOTAL			11.415,00

Elaborado por: Los Autores.

Fuente: Estudio de campo

Contratar técnicos

Actividad	Cantidad	Trimestralmente	Anual
Contrato técnicos	2	937,50	7.500,00
Otros gastos			550,00
TOTAL			8.050,00

Elaborado por: Los Autores.

Fuente: Estudio de campo

Publicidad acerca de la Ferias

Actividades	Unidades	Costo	Valor \$
Spots publicitarios en radio	125	12,00	1.500,00
Publicaciones en medios escritos	150	5,00	750,00
Gigantografías	135	5,00	675,00
Página web	1	820,00	820,00
Trípticos	2500	0,50	1.250,00
TOTAL			4.995,00

Elaborado por: Los Autores.

Fuente: Estudio de campo

Proyecto sector Economía

Actividades	Valor \$
Desarrollo Feria textil	11.415,00
Contratar técnicos	7.500,00
Publicidad acerca de la Ferias	4.995,00
TOTAL	23.910,00

Elaborado por: Los Autores.

Fuente: Estudio de campo

3.4.4. Matriz de marco lógico: Salud

**CUADRO N° 31
MATRIZ DE MARCO LÓGICO: SALUD**

DESCRIPCIÓN	INDICADORES	MEDIOS DE VERIFICACIÓN	SUPUESTOS.
<p>FIN</p> <p>El servicio de salud en el Subcentro de Capelo Área No. 15 es de calidad.</p>	<p>Al finalizar el Plan, el 85% de los habitantes, recurren a recibir atención en el Subcentro.</p>	<p>Encuestas</p> <p>Registros</p>	<p>Existe apoyo permanente del Ministerio de Salud.</p>
<p>PROPÓSITO</p> <p>Mejorar la gestión y prestación de los servicios de salud en el Subcentro de Capelo Área No. 15.</p>	<p>El servicio de salud ha mejorado en un 50%, a partir del tercer año de iniciado el Plan.</p>	<p>Sondeo de opinión</p>	<p>Existe compromiso del personal del Subcentro por mantener una mejora continua del servicio.</p>
<p>COMPONENTES</p> <p>1. Ampliación de la infraestructura existente</p> <p>2. Incremento de personal especializado en salud.</p> <p>3. Equipamiento del Subcentro de Salud</p>	<p>En el tercer año de ejecución del Plan, se ha ampliado en 90% la infraestructura actual.</p> <p>En el tercer año del Plan, se ha incorporado un 30% de personal.</p> <p>Durante el cuarto año de ejecución del Plan, cuenta con el 70% de equipos nuevos.</p>	<p>Informe de actividades.</p> <p>Registros</p> <p>Registros del personal</p> <p>Facturas</p> <p>Registro de equipos.</p> <p>Inventario de equipos</p>	<p>Apoyo permanente del Municipio de Rumiñahui.</p> <p>La población del sector muestra interés por recibir los servicios del Subcentro de Salud.</p>

ACTIVIDADES	INDICADORES	MEDIOS DE VERIFICACIÓN	SUPUESTOS
1.1 Construcción de infraestructura nueva.	<p>En el tercer año de iniciado el Plan de Desarrollo, contar con:</p> <p>Área para emergencia por 26.294,56 dólares.</p> <p>Área para laboratorio por 26.294,56 dólares.</p> <p>Área para consulta externa por 26.294,56 dólares.</p> <p>Subtotal: 78.883,69 dólares.</p>	<p>Proforma presupuestaria</p> <p>Registros contables</p>	<p>Apoyo Del Ministerio de Salud Pública para la ejecución del proyecto a través de una institución financiera del Estado en La</p>
2.1 Contratación de personal.	<p>En el tercer y cuarto año de ejecución del Plan, se ha contratado:</p> <p>2 médicos especialistas por 36.900,00 dólares.</p> <p>2 auxiliar de enfermería por 10.080,00 dólares.</p> <p>Subtotal: 46.980,00 dólares.</p>	<p>Informes financieros</p>	
3.1 Adquisición de equipos e insumos médicos	<p>A finales del tercer año e inicios del cuarto año de ejecutado el Plan de Desarrollo adquisición:</p> <p>Equipos médicos por 73.793,48 dólares.</p> <p>Equipos de laboratorio clínica 39.511,05 dólares.</p> <p>Insumos médicos por 2.300,00 dólares.</p> <p>Subtotal: 115.604,53 dólares.</p> <p>TOTAL: 229.168,22 dólares.</p>	<p>Informes de avances</p>	

Elaborado por: Los Autores.

DETALLE DE LAS ACTIVIDADES:

Construcción de una infraestructura nueva

Actividades	Unidad	Precio total \$
Estructura de la construcción	m2	10.987,64
Albañilería	Trabajadores	6.314,42
Pisos	m2	1.693,36
Carpintería metal / madera	unidad	1.979,61
Instalaciones eléctricas	pto	1.019,78
Instalaciones hidrosanitarias	pto	716,33
Acabados	unidad	2.826,78
Otros		756,65
TOTAL		26.294,56

Elaborado por: Los Autores.

Fuente: Construcciones y servicios.

Construcción de las 3 áreas

Construcciones	Valor \$
Área para emergencia	26.294,56
Área para laboratorio	26.294,56
Área para consulta externa	26.294,56
TOTAL 3 áreas	78.883,69

Elaborado por: Los Autores.

Fuente: Construcciones y servicios.

Contratación de nuevo personal.

Actividad	Cantidad	Mensual	Total Anual \$
Especialistas	2	1.025,00	24.600,00
Auxiliar	2	420,00	10.080,00
TOTAL			34.680,00

Elaborado por: Los Autores.

Fuente: Estudio de campo

Equipo Médico

Equipos	Unidades	Costo	Valor \$
Tensiómetro digital rossmax de brazo nuevo	8	50,00	400,00
Simulador de paciente multiparametros	2	525,00	1.050,00
Tanques De Oxigeno Pequeños, mediano, grande	4	110,00	440,00
Oxímetro de pulso. Pulsioxímetro	4	88,00	352,00
Oxímetro De Pulso. Masimo Rad 5v.	1	520,00	520,00
Set de diagnostico welch allyn	4	300,00	1.200,00
Monitor fetal	2	2.500,00	5.000,00
Ecógrafo ge voluson 730	1	30.000,00	30.000,00
Equipo de diagnóstico médico riester	2	199,99	399,98
Bateria Recarg 12v/3700mah Para Nihon Kohden	4	210,00	840,00
Monitor multiparametros. Space labs.	2	1.245,00	2.490,00
Vibrador percusor percutáneo neonatal	4	225,00	900,00
Andador Persona Mayor O Para Rehabilitación	6	65,00	390,00
Balanza de adulto con barra de altura	4	420,00	1.680,00
Muletas De Aluminio Ultraligeras Regulables	8	40,00	320,00
Novamatrix sensor de saturación de oxígeno spo2 equipo medic	8	105,00	840,00
Tensiómetro De Muñeca Digital Americano	5	40,00	200,00
Vaporizador Ohmeda Para Halothone	2	1.500,00	3.000,00
Monitor fetal	2	2.500,00	5.000,00
Desfibrilador zoll pd1200	2	1.000,00	2.000,00
Electrobisturi conmed excalibur plus	2	2.500,00	5.000,00
Maquinas De Anestesia Narkomed 2b Con Sevo	2	5.000,00	10.000,00
Colchón antiescaras con motor	4	139,00	556,00
Otros			1.215,50
TOTAL			73.793,48

Elaborado por: Los Autores.

Fuente: Estudio de campo. <http://listado.mercadolibre.com.ec/equipos-medicos>

Equipos para laboratorio

Equipos	Unidades	Costo	Valor \$
Contador Células Hematológico Biometría	1	12.000,00	12.000,00
Analizador De Bioquímica Semi-automático	2	3.599,00	7.198,00
Coagulometro	2	3.120,00	6.240,00
Equipo Electrolítico Para Cromo Laboratorio Dental Usa	3	907,50	2.722,50
Analizador De Electrolitos	2	4.550,00	9.100,00
Válvula De Succión De Líquidos Amvex	2	500,00	1.000,00
Otros			1.250,55
TOTAL			39.511,05

Elaborado por: Los Autores.

Fuente: Estudio de campo. <http://listado.mercadolibre.com.ec/otras-categorias/equipos-para-laboratorio>

Equipos e insumos

Equipos e insumos	Valor \$
Equipo Medico	73.793,48
Equipos para laboratorio	39.511,05
Insumos médicos	2.300,00
TOTAL	115.604,53

Elaborado por: Los Autores.

Fuente: Estudio de campo.

Proyecto sector Salud

Actividades	Valor \$
Construcción de las 3 áreas	78.883,69
Contratación de nuevo personal.	34.680,00
Equipos e insumos	115.604,53
TOTAL	229.168,22

Elaborado por: Los Autores.

Fuente: Estudio de campo.

3.4.5. Matriz de marco lógico: Del Ambiente

**CUADRO N° 32
MATRIZ DE MARCO LÓGICO: DEL AMBIENTE**

DESCRIPCIÓN	INDICADORES	MEDIOS DE VERIFICACIÓN	SUPUESTOS.
FIN Existe preservación y cuidado del ambiente por parte de la comunidad de la parroquia.	Al finalizar el Plan, la parroquia ha disminuido en un 40% la contaminación del ambiente.	Estadísticas Encuestas	La parroquia mantiene condiciones ambientales adecuadas.
PROPÓSITO Mejorar el Ambiente mediante la implementación de campañas de capacitación e información sobre sistemas de rehabilitación y mantenimiento de áreas verdes.	Al finalizar el Plan, el 60% de la población presenta interés por la preservación y control del ambiente que guarda la parroquia.	Registros de actividades. Encuestas de opinión.	Interés de la población por participar en el cuidado y control del ambiente.
COMPONENTES 1. Impulso de la gestión ambiental por parte del Comité Promejoras a través del Ministerio del Ambiente. 2. Campaña de concienciación para el cuidado del ambiente y estrategias en el manejo de los desechos sólidos. 3. Campaña de información acerca de las ordenanzas ambientales existentes y formas de prevención del ambiente.	En el primer año, de iniciado el Plan, existe una mejora del Ambiente en un 35%. En el segundo año, de iniciado el Plan, existe una participación del 30% de la población en actividades para el cuidado del ambiente. En el primer año, de iniciado el Plan, la población en un 45%, conoce la ordenanza ambiental y estrategias de preservación.	Registros de actividades. Encuestas Informes de gestión. Base de datos Registros	Se cuenta con financiamiento adecuado para cubrir los costos. Existe un involucramiento de la población para el del ambiente.

ACTIVIDADES	INDICADORES	MEDIOS DE VERIFICACIÓN	SUPUESTOS
<p>1.1 Diseño de programa de gestión ambiental.</p>	<p>En el primer año, una vez iniciado el Plan de Desarrollo: Contratar 1 especialista por 1.350,00 dólares. Gastos logística por 756,35 dólares. Puesta en funcionamiento por 3.300,00 dólares. Subtotal: 5.406,35 dólares.</p>	<p>Informes de seguimiento. Proforma presupuestaria</p>	
<p>2.1 Realización de talleres para concienciar a la población acerca del cuidado ambiental.</p>	<p>En el primer año y medio, una vez iniciado el Plan, realizar 6 talleres de forma trimestral por un valor de 6.300,00 dólares. Logística por un valor de 1.150,00 dólares. Otros gastos por un valor de 1.050,00 dólares. Subtotal: 8.500,00 dólares.</p>	<p>Facturas Registros contables Informes avances</p>	<p>La población presenta un gran interés por el cuidado del medio ambiente, participando de las actividades programadas.</p>
<p>3.1 Información acerca de la normativa ambiental existente y formas para el mantenimiento del medio ambiente.</p>	<p>En el segundo año una vez iniciado el Plan, 100 Spots en radio por un valor de 1.500,00 dólares. 125 publicaciones en medios escritos por 781,25 dólares. 1.100,00 folletos impresos por 1.375,00 dólares. 6 gigantografías por 810,00 dólares. Subtotal: 4.466,25 dólares. TOTAL: 18.372,60 dólares.</p>		

Elaborado por: Los Autores.

DETALLE DE LAS ACTIVIDADES:

Programa de mejora en gestión ambiental

Actividades	Unidades	Costo	Valor \$
Contratación especialista para diseño de programa en gestión ambiental	1	1.350,00	1.350,00
Gastos logística	1	756,35	756,35
Puesta en funcionamiento	1	3.300,00	3.300,00
TOTAL			5.406,35

Elaborado por: Los Autores.

Fuente: Estudio de campo

Realización de talleres

Actividades	Unidades	Costo	Valor \$
Realización de Talleres (costo capacitadores)	6	1.050,00	6.300,00
Logística	1	1.150,00	1.150,00
Otros gastos de realización	1	1.050,00	1.050,00
TOTAL			8.500,00

Elaborado por: Los Autores.

Fuente: Estudio de campo

Información de la normativa y formas para el mantenimiento del medio ambiente

Actividades	Unidades	Costo	Valor \$
Contratación Spots en radio	100	15,00	1.500,00
Contratación Publicaciones medios escritos	125	6,25	781,25
Impresión folletos	1.100	1,25	1.375,00
Realización Gigantografías	6	135,00	810,00
TOTAL			4.466,25

Elaborado por: Los Autores.

Fuente: Estudio de campo

Proyecto sector ambiental

Actividades	Valor \$
Programa de mejora en gestión ambiental	5.406,35
Talleres ambiental	8.500,00
Información acerca de la normativa ambiental	4.466,25
TOTAL	18.372,60

Elaborado por: Los Autores.

Fuente: Estudio de campo

3.4.6. Matriz de marco lógico: Seguridad

CUADRO N° 33

MATRIZ DE MARCO LÓGICO: SEGURIDAD

DESCRIPCIÓN	INDICADORES	MEDIOS DE VERIFICACIÓN	SUPUESTOS.
FIN Existencia de seguridad en la ciudadanía de la parroquia San Rafael.	Al finalizar el Plan, ha disminuido un 60% la inseguridad.	Sondeo de opinión.	La parroquia San Rafael es libre de delincuencia.
PROPÓSITO Fortalecer el sistema de seguridad ciudadana en la parroquia San Rafael.	Al finalizar el tercer año de ejecutado el proyecto, se fortalece la seguridad ciudadana en el 35%.	Registros estadísticos.	Cooperación permanente entre los miembros de la policía y la ciudadanía.
COMPONENTES 1. Mayor control y seguimiento de la delincuencia existente en la parroquia. 2. Elevar los niveles de seguridad ciudadana. 3. Interactuar con la población en aspectos relacionados con la seguridad ciudadana	En el segundo año, de iniciado el Plan, se tiene un incremento del 40% de control de la delincuencia. En el tercer año de ejecutado el Plan, el nivel de seguridad se eleva un 40%. En el tercer año, de ejecutado el Plan, se tiene una participación del 35% de la población en temas relacionados con la seguridad.	Registros estadísticos. Registros de las actividades. Informes de gestiones y labores. Encuestas de opinión	Acercamiento de la población con los miembros de la Policía Nacional. Disminución de la inseguridad ciudadana en la parroquia.

<p>3.1 Diseño de campañas de comunicación.</p>	<p>- Durante el tercer año del plan realizar:</p> <p>150 spots publicitarios en medios radiales por un valor de 2.250,00 dólares.</p> <p>150 publicaciones en medios escritos por 825,00 dólares.</p> <p>3 gigantografías por 405,00 dólares.</p> <p>Página web por 850,00 dólares.</p> <p>Subtotal: 4.300,00 dólares.</p>	<p>Informes de avances</p> <p>Fotos</p>	<p>Los habitantes de la parroquia están inmersos para alcanzar una reducción de la inseguridad.</p>
<p>3.2 Talleres enfocados a la ciudadanía en aspectos de seguridad.</p>	<p>En el tercer año de ejecutado el Plan, se realizan 2 talleres de forma trimestral por 8.450,00 dólares.</p> <p>Subtotal: 8.450,00</p> <p>TOTAL: 145.968,34 dólares.</p>		

Elaborado por: Los Autores.

DETALLE DE LAS ACTIVIDADES:

Construcción de infraestructura nueva

Actividades	Unidad	Precio total \$
Estructura de la construcción	m2	28.253,92
Albañilería	Trabajadores	16.237,08
Pisos	m2	4.354,36
Carpintería metal / madera	unidad	5.090,42
Instalaciones eléctricas	pto	2.039,56
Instalaciones hidrosanitarias	pto	1.432,66
Acabados	unidad	7.268,86
Otros		2887,49
TOTAL		67.564,35

Elaborado por: Los Autores.

Fuente: Construcciones y servicios.

Sistema de cámaras de seguridad

Equipo	Unidades	Costo	Valor \$
Cámara de vigilancia de seguridad profesional exterior	30	133,65	4.009,50
Instalación	30	44,44	1.333,33
Otros gastos			1.856,00
TOTAL			7.198,83

Elaborado por: Los Autores.

Fuente: Estudio de campo

Innovación de tecnología

Equipo	Unidades	Costo	Valor \$
Radios Motorola Ep450	20	192,59	3.851,85
Computadores	6	850,55	5.103,30
Sistema de cámaras de seguridad	1	7.198,83	7.198,83
TOTAL			16.153,99

Elaborado por: Los Autores.

Fuente: Estudio de campo

Incorporación policías

Actividades	Cantidad	Mensual	Anual
Incorporación Nuevos Policías	5	815,00	48.900,00
Otros gastos			600,00
Total			49.500,00

Elaborado por: Los Autores.

Fuente: Estudio de campo

Diseño de campañas de comunicación.

Actividades	Unidades	Costo	Valor \$
Spots en radio	150	15,00	2.250,00
Publicaciones medios escritos	150	5,50	825,00
Gigantografías	3	135,00	405,00
Página web	1	820,00	820,00
			4.300,00

Elaborado por: Los Autores.

Fuente: Estudio de campo

Talleres seguridad

Actividades	Unidades	Costo	Valor \$
Talleres (Capacitador)	8	775,00	6.200,00
Otros gastos	1	1.125,00	2.250,00
TOTAL			8.450,00

Elaborado por: Los Autores.

Fuente: Estudio de campo

Proyecto Seguridad

Actividades	Valor \$
Innovación de tecnología	16.153,99
Construcción de infraestructura nueva.	67.564,35
Incorporación policías	49.500,00
Diseño de campañas de comunicación.	4.300,00
Talleres seguridad	8.450,00
TOTAL	145.968,34

Elaborado por: Los Autores.

Fuente: Estudio de campo

CAPITULO IV

4. PLAN DE DESARROLLO DE LA PARROQUIA SAN RAFAEL

4.1 MISIÓN

El Gobierno Descentralizado Municipal del Cantón Rumiñahui (GADMUR), administrará, ejecutará los recursos, planificará y fomentará el desarrollo de la parroquia de San Rafael, y su ordenamiento territorial. De acuerdo a los presupuestos participativos gestionados a través del Comité Promejoras.

4.2 VISIÓN

Para el año 2016, la parroquia San Rafael, cuenta con infraestructura integral a nivel de salud, educación, seguridad, organización política, economía, un manejo ambiental adecuado, mediante el apoyo de organizaciones sociales, que incentiven la formación de líderes que guíen y velen por la correcta evolución del desarrollo de la parroquia, y el bienestar de la población, su identidad, su cultura y su desarrollo humano.

4.3 OBJETIVOS ESPECÍFICOS

4.3.1 Educación

Brindar una educación pertinente y de calidad, contando con personal docente competente, infraestructura adecuada y equipamiento acorde a los avances tecnológicos que se vienen dando en la sociedad.

4.3.2 Organización Política

Fortalecer la organización y gestión institucional orientada al cumplimiento de los objetivos.

4.3.3 Económico

Impulsar la producción y comercialización textil en la Parroquia San Rafael, Cantón Rumiñahui, Provincia Pichincha, a través de la realización de ferias, teniendo en cuenta las microempresas existentes y el dinamismo que guarda el lugar.

4.3.4 Salud

Mejorar la gestión y prestación de los servicios de salud en el Subcentro de Capelo Área No. 15.

4.3.5 Del Ambiente

Mejorar el Ambiente mediante la implementación de campañas de capacitación e información sobre sistemas de rehabilitación y mantenimiento de áreas verdes.

4.3.6 Seguridad

Fortalecer el sistema de seguridad ciudadana en la parroquia San Rafael.

4.4 ESTRATEGIAS

4.4.1 Educación

Impulsar el nivel educativo a través de permanentes capacitaciones al personal educativo de la institución, construcción de nuevas aulas, adquisición de equipos computarizados y materiales educativos.

4.4.2 Organización Política

Realización de campañas de concientización a las personas que conforman el Comité Promejoras y a la población de la parroquia, en aspectos relacionados a la mejora de la gestión organizacional.

4.4.3 Económico

Organizar ferias textiles, dando a conocer los productos elaborados y comercializados en el sector, sumado a capacitaciones y promoción de las actividades realizadas.

4.4.4 Salud

Ampliación de la infraestructura existente, incorporación de personal especializado y adquisición de equipos modernos e insumos médicos.

4.4.5 Del Ambiente

Impulsar la gestión ambiental del sector, a través de la contratación de un especialista, realización de talleres y campaña publicitaria, encaminada a la rehabilitación y mantenimiento del medio ambiente.

4.4.6 Seguridad

Innovar tecnología e incorporación de personal policial capacitado, para un mejor control de la seguridad.

Construcción de un nuevo destacamento de policía, con el fin de ampliar el área de cobertura.

Diseño de campañas de comunicación y realización de talleres dirigidos a la ciudadanía en aspectos de seguridad.

4.5 PERFILES DE PROYECTO

Los perfiles están enfocados al mejoramiento de infraestructura y servicios en la parroquia San Rafael, procurando su desarrollo y bienestar de los habitantes.

La metodología empleada en el formato para la presentación de perfiles de proyectos es la utilizada por la Secretaría Nacional de Planificación y Desarrollo SENPLADES.

4.5.1 Perfil de proyecto No. 1: Sector Educación

1. Nombre del proyecto

Mejora de las condiciones del sistema de enseñanza en el Colegio Fiscal “San Rafael” de la Parroquia San Rafael.

2. Localización geográfica

- Provincia: Pichincha
- Cantón: Rumiñahui
- Parroquia: San Rafael

3. Análisis de la situación actual

En relación a educación, la parroquia San Rafael cuenta con el Colegio Nacional “San Rafael”, constituyéndose en el único colegio fiscal dentro del sector.

Lo concerniente a educación privada, la parroquia cuenta con varias instituciones, las cuales mantienen normativas y políticas propias.

La educación impartida por el Colegio Nacional “San Rafael” cubre a un 30% de población del sector y un 70% proviene de otras parroquias, haciendo falta un mayor número de aulas que permita una mejor distribución de los estudiantes.

Con relación al aspecto tecnológico de la institución, no posee mayores avances, se observa una desactualización en los programas, a esto sumado la ausencia de equipos actuales.

En materiales didácticos o educativos, se observa una insuficiencia para cubrir de forma eficiente los requerimientos de aprendizaje que demandan los estudiantes.

4. Antecedentes

La edificación con que cuenta el Colegio Nacional “San Rafael” en su mayoría es moderna, existiendo aulas que abarcan en promedio a 45 estudiantes, además existe un aula donde están colocados equipos de computación, los mismos que presentan cierta desactualización.

El Establecimiento cuenta con espacio físico, pero la distribución de sus aulas presentan inconvenientes, toda vez que cierto espacio esta integrado por aulas prefabricadas, las cuales no prestan la suficiente comodidad para que los estudiantes logren receptar de forma adecuada los conocimientos impartidos por el personal docente.

El establecimiento carece de espacios recreativos, contando únicamente con un espacio central conformado por una cancha de baloncesto, vóley e indor futbol en el mismo lugar y que a simple vista no cumple con las medidas reglamentarias; limitando de esta manera el buen desarrollo y la sana distracción de los estudiantes.

Los espacios y áreas administrativas son reducidos, aglomerados en tres ambientes que no prestan las condiciones necesarias. Lo relacionado a materiales educativos de enseñanza, en la Institución

no existe un número suficiente, que logren cubrir los requerimientos de los estudiantes e impulse un mayor aprendizaje y desarrollo adecuado de las actividades académicas.

5. Justificación

La propuesta encaminada a la mejora de las condiciones de enseñanza, cumple varios fines, como fortalecer el nivel académico de los estudiantes del establecimiento educativo, en medio de un ambiente adecuado. Existiendo materiales educativos y equipos tecnológicos para impartir de forma eficiente las actividades académicas desarrolladas en el aula.

6. Proyectos relacionados y / o complementarios

Es necesario para complementar el fortalecimiento del nivel educativo, mejorando los espacios recreativos, para que los estudiantes puedan distraerse de mejor forma, desarrollando habilidades psicomotrices, que aporten al proceso de aprendizaje de los estudiantes.

7. Objetivos

7.1 Objetivo General

Bridar educación pertinente y de calidad, contando con personal docente competente, infraestructura adecuada y equipamiento acorde a los avances tecnológicos que se vienen dando en la sociedad.

7.2 Objetivos Específicos

- Dar a conocer al personal perteneciente a la institución educativa, actualizaciones presentadas en el modelo de enseñanza.
- Realizar el Proyecto de Educación Institucional.
- Ampliación de la infraestructura física, incorporación de equipos y materiales educativos, brindando mayor bienestar a los estudiantes para la recepción de las materias

8. Metas

8.1 Capacitar al 100% del personal perteneciente a la institución educativa, en el primer trimestre del segundo año, una vez iniciado el Plan de Desarrollo.

8.2 Realizar el Proyecto de Educación Institucional (PEI), en el primer año de ejecutado el Plan

8.3 Contar con 3 aulas y un aula de informática con equipos modernos, en los 2 primeros años, una vez iniciado el Plan de Desarrollo.

8.4 Adquisición de 30 computadores y materiales didácticos, en el primer año y medio, una vez iniciado el Plan de Desarrollo.

9. Actividades

9.1 Realización de capacitaciones al personal de la institución.

- Contrato técnico (4 capacitaciones)
- Impresión folletos
- Otros gastos

9.2 Contratación de técnico desarrollo del PEI

- Contrato de técnico especialista
- Otros gastos

9.3 Construcción de aulas

Construcción infraestructura aulas 90 m2

- Estructura de la construcción
- Albañilería
- Pisos
- Instalaciones eléctricas
- Acabados
- Otros

Construcción de infraestructura aula de informática 70 m2

- Estructura de la construcción
- Albañilería
- Pisos
- Instalaciones eléctricas
- Acabados
- Otros

9.4 Adquisición de equipos y materiales educativos

Adquisición de equipos tecnológicos

- Computador Intel Core I7 3,4 Ghz 3ra Ge Led 18.5 D 750b 4gb
- Proyector Infocus In3118hd Dlp 3600 Lumenes Nuevo
- Cable Vga(h) A Vga(h) Y Vga(m) A Vga(m)varios(1.8m, 3m, 15m)
- Otros

Adquisición de complementos artículos educativos

- Mesas
- Sillas
- Pupitres bipersonales
- Pupitres personales
- Pizarra Blanca
- Pizarra Digital Interactiva
- Soporte De Techo Para Proyector Universal Marca Loch Pml
- Pantallas De Proyección Klip Xtreme
- Otros

Adquisición de material Didáctico

- Maquetas anatómicas y material didáctico para estudiantes
- Material didáctico
- Didáctica de las matemáticas
- Didáctica de la matemática en el nivel inicial

- Didáctica lengua y literatura, ciencia, tecnología
- Pulpo Serigrafía 6x6 /micro Registro/materiales de 1ra 1280
- Juego didáctico air hockey
- Cubo Puzzle de razonamiento x 25 unidades
- Juguetes y material didáctico en madera
- Otros

10. Cronograma valorado de actividades

CUADRO N° 34
CRONOGRAMA VALORADO CAPACITACIONES

DETALLE	AÑOS	2013				2014			
	TRIMESTRES	1	2	3	4	1	2	3	4
Realización de capacitaciones	COSTO								
Contrato técnico (3 capacitaciones)	2.806,50								
Folletos	101,25								
Otros gastos	225,00								
TOTAL	3.132,75								

Fuente: Estudio de campo

Elaborado por: Los autores

CUADRO N° 35
CRONOGRAMA VALORADO PARA DESARROLLO PEI

DETALLE	AÑOS	2013				2014			
	TRIMESTRES	1	2	3	4	1	2	3	4
ACTIVIDADES	COSTO								
Contratación de técnico									
Contrato técnico	3.751,98								
Otros gastos	175,00								
TOTAL	3.926,98								

Fuente: Estudio de campo

Elaborado por: Los autores

CUADRO N° 36

CRONOGRAMA CONSTRUCCIÓN AULAS E INCORPORACIÓN DE EQUIPOS

DETALLE	AÑOS	2013				2014			
	TRIMESTRES	1	2	3	4	1	2	3	4
ACTIVIDADES	COSTO								
Construcción de 3 infraestructuras aulas 90 m2									
Estructura de la construcción	30.380,88								
Albañilería	15.943,26								
Pisos	2.931,54								
Instalaciones eléctricas	659,34								
Acabados	3.403,29								
Otros	375,00								
Construcción de infraestructura aula de informática 70 m2									
Estructura de la construcción	7.987,64								
Albañilería	5.314,42								
Pisos	693,36								
Instalaciones eléctricas	219,78								
Acabados	1.126,78								
Otros	125,00								
Equipos tecnológicos									
Computador Intel Core I7 3,4 Ghz 3ra Ge Led 18.5 D 750b 4gb	17.970,00								
Proyector Infocus In3118hd Dlp 3600 Lumenes Nuevo	3.480,00								
Cable Vga(h) A Vga(h) Y Vga(m) A Vga(m)varios(1.8m, 3m, 15m)	68,94								
Otros	325,00								
Complementos artículos educativos									
Mesas	1.500,00								
Sillas	660,00								
Pupitres bipersonales	2.740,50								
Pupitres personales	3.900,00								
Pizarra Blanca	340,50								
Pizarra Digital Interactiva	1.400,00								
Soporte De Techo Para Proyector Universal Marca Loch Pm1	159,96								
Pantallas De Proyección Klip Xtreme	299,60								
Otros	325,00								
Material didáctico									
Maquetas anatómicas y material didáctico para estudiantes	400,00								
Material didáctico	250,00								
Didáctica de las matemáticas	640,00								
Didáctica de la matemática en el nivel inicial	575,00								
Didactividades, lengua Y Literatura, ciencia, tecnología	1.050,00								
Pulpo Serigrafía 6x6 /micro Registro/materiales de 1ra 1280	320,00								
Juego didáctico air hockey	700,00								
Cubo Puzzle de razonamiento x 25 unidades	362,50								
Juguetes y material didáctico en madera	1.100,00								
Otros	325,00								
TOTAL	108.052,29								

Elaborado por: Los Autores.

Fuente: Construcciones y servicios, Estudio de campo.

11. Duración del proyecto y vida útil

El desarrollo de las actividades que comprende el proyecto tiene una duración de 2 años. La vida útil está de acuerdo al tipo de actividad: las capacitaciones y desarrollo del Plan de Educación Institucional, tendrá una vida útil entre 3 y 5 años, de acuerdo a los avances que se presente.

La construcción de aulas se estima una vida útil de 20 años, los complementos de artículos educativos una vida útil de 10 años, y equipos tecnológicos 3 años, los cuales van en relación al porcentaje de depreciación de los equipos adquiridos. Finalmente los materiales educativos de acuerdo al uso que se les da, procediendo a su ejecución una vez iniciado el Plan de Desarrollo.

12. Beneficiarios

Directos

- Estudiantes del establecimiento educativo “San Rafael”
- Docentes del establecimiento educativo.

Indirectos

- Padres de familia
- Población del sector

13. Indicadores de resultados alcanzados: cualitativos y cuantitativos

Los responsables de los proyectos están a cargo del Rector de la Institución, 1 representante del Comité Promejoras de la parroquia San Rafael y 1 representante del Ministerio de Educación, los cuales se basaran en los siguientes indicadores.

- Porcentaje de avances quincenal de la obras.
- Número de equipos tecnológicos adquiridos.
- Número de estudiantes beneficiados
- Nivel de beneficio educativo en la localidad
- Porcentaje de mejora de la calidad en la educación

14. Impacto ambiental

En la ejecución del proyecto se debe tener presente la categoría de impacto ambiental que abarca, el cual se la puede considerar de Categoría 2, relacionados a proyectos que no afectan el medio ambiente, ni directa o indirectamente, y por tanto, no requieren un estudio de impacto ambiental.

15. Autogestión y sostenibilidad

El Colegio Nacional “San Rafael” al ser una institución fiscal, tiene presupuestado recibir de forma anual recursos monetarios por parte del Estado para el financiamiento de sus actividades, los cuales constituyen de base para seguir manteniendo el proyecto. Por otra parte el Colegio puede recurrir al financiamiento de entidades privadas para lograr recursos, mediante la realización de actividades culturales en las cuales se les puede promocionar a las mismas.

16. Marco institucional

La entidad nacional responsable del proyecto es el Ministerio de Educación, a través de la Dirección de Educación quien lidera su ejecución, también interviene el Comité Promejoras para canalizar de forma más rápida la puesta en marcha de la obra, capacitaciones y adquisición de equipos y materiales educativos.

Responsables

Ministerio de Educación
Dirección de Educación UTE 7
Rector del Colegio Nacional “San Rafael”

17. Financiamiento del proyecto

El financiamiento del proyecto se lo realiza con recursos internos, canalizados a través del Municipio de Rumiñahui y manejo de presupuestos participativos de la parroquia, en los que juega papel importante la Participación Ciudadana, con intervención de los líderes, directivos y la ciudadanía en general. El presupuesto para el desarrollo del proyecto alcanza un valor de 115.112,02 dólares, de los cuales: 3.132,75 dólares corresponden a realización de capacitaciones, 3.926,98 dólares realización del Plan de Educación Institucional. 69.160,29 dólares están relacionados a la construcción de aulas virtuales y de informática. 38.892,00 dólares corresponden a la adquisición de equipos tecnológicos, complementos de artículos educativos y materiales educativos.

4.5.2 Perfil de proyecto No. 2: Organización política

1. Nombre del proyecto

Fortalecimiento de la organización y gestión institucional de la parroquia.

2. Localización geográfica

- Provincia: Pichincha
- Cantón: Rumiñahui
- Parroquia: San Rafael

3. Análisis de la situación actual

En la actualidad las parroquias gozan del beneficio para acceder a presupuestos por parte de los GAD'S ya sea para infraestructura, ambiente, seguridad, cultura, social, etc.; a través de los presupuestos participativos. La parroquia al presentar una estructura débil de su organización, puede influir en la pérdida de los presupuestos antes mencionados, dando como resultado el escaso desarrollo de obras a favor de la parroquia.

Cabe también resaltar que al no haber consenso entre habitantes y dirigentes se obtendrían obras que no sean las adecuadas o verdaderamente necesarias. Siendo de mucha importancia que la parroquia este bien organizada y definida, donde exista un dialogo entre dirigentes y se puedan llegar a consensos con los habitantes, lo que permitirá tener una adecuada planificación y cumplimiento de actividades.

4. Antecedentes

La parroquia en organización política, ha estado muy indiferente o divorciada de su participación y responsabilidades, por el mismo hecho de no existir una organización bien definida y solida que tome las riendas y emprenda acciones positivas para la parroquia. Es evidente y palpable que entre los dirigentes o presidentes de cada barrio, existen grandes disputas de índole personal, sin llegar a definir programas a favor del desarrollo de la parroquia.

Muchos de los cuales ya han estado al frente de sus barrios por décadas, sin haber presentados acciones concretas, produciendo un descontento en los habitantes, los cuales han ido perdiendo la fe por quienes los dirigen.

5. Justificación

El proyecto está encaminado al mejoramiento organizacional de la parroquia, promoviendo un mayor involucramiento y participación activa de los habitantes en aspectos concernientes al desarrollo político de la parroquia.

6. Proyectos relacionados y / o complementarios

Un proyecto relacionado sería la conformación de escuela de líderes y emprendedores, que apoyen con programas encaminados al progreso de la parroquia.

7. Objetivos

7.1 Objetivos Generales

Contar con una organización y gestión institucional amplia y fortalecida, a favor del desarrollo de la parroquia San Rafael.

7.2 Objetivos Específicos

- Contar con una estructura organizativa ajustada a los requerimientos de desarrollo de la parroquia.
- Diseñar campaña de concientización interna a través de talleres dirigidos a los miembros que conforman el Comité Promejoras.
- Organizar talleres dirigidos a la población, involucrándola en aspectos concernientes a la parroquia.

8. Metas

8.1 Al término del segundo año contar con un organigrama estructural y funcional, estableciendo de forma adecuada las actividades a ser realizadas.

8.2 Ejecutar 4 capacitaciones enfocados a temas como; trabajo en equipo, mejora continua, de forma trimestral.

8.3 Alcanzar en el segundo año de ejecutado el Plan, una participación del 40% de la población.

9. Actividades

9.1 Mejora de la estructura organizativa

- Contrato técnico (3 meses)
- Folletos

9.2 Campaña de Concientización Interna

- Contrato técnico (4 capacitaciones)
- Folletos
- Gigantografías

9.3 Comprometer participación de la población

- Contrato técnico (4 talleres)
- Gigantografías
- Caja de marcadores

10. Cronograma valorado de actividades

CUADRO N° 37
CRONOGRAMA VALORADO MEJORA DE LA ESTRUCTURA ORGANIZATIVA

DETALLE ACTIVIDADES	AÑOS TRIMESTRES	2013				2014			
		1	2	3	4	1	2	3	4
Realización de una consultoría	COSTO								
Contrato técnico (3 meses)	4.201,98								
Folletos	750,00								
Otros gastos	225,00								
TOTAL	5.176,98								

Fuente: Estudio de campo
Elaborado por: Los autores

CUADRO N° 38

CRONOGRAMA VALORADO CAMPAÑA DE CONCIENTIZACIÓN INTERNA

DETALLE ACTIVIDADES	AÑOS	2013			
	TRIMESTRES	1	2	3	4
Realización de capacitaciones	COSTO				
Contrato técnico (4 capacitaciones)	4.000,00				
Folletos	78,75				
Gigantografías	170,00				
Imprevistos	125,00				
TOTAL	4.373,75				

Fuente: Estudio de campo

Elaborado por: Los autores

CUADRO N° 39

CRONOGRAMA VALORADO RELACIONADO A MAYOR PARTICIPACIÓN DE LA POBLACIÓN

DETALLE ACTIVIDADES	AÑOS	2013				2014			
	TRIMESTRES	1	2	3	4	1	2	3	4
Realización de talleres	COSTO								
Contrato técnico (4 talleres)	4.200,00								
Gigantografías	340,00								
Caja de marcadores	6,60								
Otros gastos	475,00								
TOTAL	5.021,60								

Fuente: Estudio de campo

Elaborado por: Los autores

11. Duración del proyecto y vida útil

La duración del proyecto relacionado al fortalecimiento de la organización y gestión institucional de la parroquia es de 2 años. La vida útil del proyecto, está relacionado al periodo de duración del plan.

12. Beneficiarios

Directos

- Comité Promejoras
- Población parroquia San Rafael

Indirectos

- Población aledaña a la parroquia San Rafael.

13. Indicadores de resultados alcanzados: cualitativos y cuantitativos

Los responsables de los proyectos están a cargo de 1 representante del Comité Promejoras, 2 representantes de la dirigencia barrial, teniendo en cuenta indicadores como:

- Porcentaje de avances mensuales
- Porcentaje de avances el técnico
- Cantidad de personal involucrado con la organización
- Cantidad de talleres realizados

14. Impacto ambiental

En la ejecución del proyecto encaminado al fortalecimiento organizacional de la organización, hay que tener presente la categoría de impacto ambiental, el cual se lo puede considerar de Categoría 2, relacionado a proyectos que no afectan el medio ambiente, ni directa o indirectamente, y por tanto, no requieren u estudio de impacto ambiental. Por cuanto está enfocado al ámbito organizacional.

15. Autogestión y sostenibilidad

Los recursos con que cuenta el Comité Promejoras, provienen de las asignaciones presupuestarias, siendo dificultoso obtener recursos de autogestión para solventar los proyectos.

16. Marco institucional

El responsable del proyecto estaría a cargo del Comité Promejoras.

17. Financiamiento del proyecto

Con el apoyo del municipio de Rumiñahui, se obtendrán los recursos monetarios para la ejecución del proyecto, encaminado al mejoramiento organizacional de la parroquia.

El presupuesto para el desarrollo del proyecto alcanza los 14.572,33 dólares, los cuales 5.176,98 dólares están relacionados a la mejora de la estructura organizativa, 4.373,75 dólares a la concientización interna entre los miembros del comité Promejoras y 5.021,60 dólares a incentivar una mayor participación de la población en aspectos de la parroquia.

4.5.3 Perfil de proyecto No. 3: Sector Economía

1. Nombre del proyecto

Organización de Ferias textiles en la parroquia San Rafael.

2. Localización geográfica

- Provincia: Pichincha
- Cantón: Rumiñahui
- Parroquia: San Rafael
- Barrio: San Rafael

3. Análisis de la situación actual

En el diagnóstico realizado a la parroquia San Rafael, se logró determinar en el sector, diversas formas de organización en lo concerniente a la producción y las opciones o potencialidades que pueden aprovecharse.

Entre las principales actividades económicas se tiene; la industria manufacturera y el comercio (al por mayor y menor), siendo una zona potencial para lo que sería el desarrollo de ferias textiles que impulse la producción y comercialización textil en la zona.

Recogiendo criterios de empresarios dedicados a la producción y confección textil, con el fin de obtener una idea clara de la situación que atraviesa este sector, se tiene la existencia de varias microempresas como talleres de confecciones, sastrerías, boutiques, las cuales han presentado escaso incentivos para desarrollar de mejor forma esta actividad, encontrando además en la mayoría un trabajo poco especializado, basado en conocimientos impartidos por las personas con mayor experiencia o por los dueños del taller, realizadas en el mismo local, existiendo escasa capacitación particular y profesional.

El sector empresarial textil, no posee una visión que impulse su desarrollo, desconociéndose lo que realiza y las necesidades que posee.

Los talleres textiles cuentan con operarios, los cuales realizan sus actividades de acuerdo a los conocimientos adquiridos en el lugar de trabajo, presentando en ocasiones un trabajo poco calificado.

4. Antecedentes

El sector de San Rafael por su cercanía a Quito se dio un auge a la industria textil, donde se conformaron ciertas fábricas textiles, de las cuales INDUTEX fue una de las más grandes de la parroquia y del Cantón, la cual quebró hace más de 20 años por la difícil situación económica.

La fabrica INDUTEX a esa fecha brindó trabajo textil, artífice del adelanto de la región, y pilar fundamental en el que se consolidado el bienestar comunitario, que permitió que hace 36 años un grupo de obreros de esta fabrica creen la Cooperativa de Ahorro y Crédito “TEXTIL 14 DE MARZO”, la misma que en la actualidad funciona en esta parroquia, siendo producto del auge textil que era predominante en este sector.

5. Justificación

La propuesta está encaminada a la estructuración de un espacio físico para dar vida a ferias ocasionales o mejor aún de forma permanente, mediante una adecuada planificación del tiempo y salvaguarda de la infraestructura empleada.

En las ferias se busca la interacción entre productores textiles y consumidores, en que se puedan constatar las características y calidad que guardan cada una de las prendas, por cuanto en la actualidad muchos presentan desconocimiento de la existencia de producción textil en la parroquia. La cual se la debe realizar mediante una gestión adecuada e involucramiento de representantes del Municipio del Cantón Rumiñahui, Asociación de Artesanos de Rumiñahui, Cámara de Comercio de San Rafael, Comité Promejoras de la parroquia y microempresas textiles, a fin de que asuman cambios positivos como parte del proceso de desarrollo local integral.

Es importante que actores con capacidad de convocatoria como el Comité Promejoras y la Cámara de Comercio respalden este proceso, dando impulso al engrandecimiento del sector.

Las funciones de las ferias están encaminadas a:

- Ser parte activa del proceso de desarrollo local, liderado por los pequeños empresarios textiles.
- Contar con un espacio adecuado para integrar a productores textiles, comerciantes textileros y población en general, ya sea de la parroquia como fuera de la misma, mostrando un gran nivel en la elaboración de los productos de la rama textil.

- Dinamizar el sector textil de la parroquia San Rafael.
- Buscar la participación activa de empresas e instituciones de la localidad para dar mayor realce a la Feria.
- Evaluar permanentemente los alcances que se obtengan, entre productores y comerciantes.
- Coordinar y mejorar las relaciones del proceso de desarrollo empresarial de parroquias adjuntas.

La propuesta además está enmarcado en un contexto general de crecimiento de la Parroquia San Rafael, fundamentada en el emprendimiento textil, buscando un fortalecimiento de la competitividad en talleres del ramo existentes, situación a ser impulsada por los interesados buscando un trabajo más técnico y competitivo.

Con el afán de cambiar la mentalidad empresarial hacia la utilización e inversión de mayores recursos ya sean estos humanos, tecnológicos y empleo de materia prima de calidad.

Con todo lo enunciado anteriormente, se hace importante la búsqueda de inversión en nueva tecnología, asociación entre los productores, acuerdos y consensos concretos en comercialización y capacitación del personal que interviene en el proceso productivo.

Presentando cierto recelo en brindar capacitación por parte de los dueños, por cuanto las personas ya capacitadas y conociendo determinado proceso de producción puedan buscar otra empresa, en búsqueda de mejor paga, incentivos o ambiente de trabajo adecuado.

Al impulsar el desarrollo de las empresas, se haría imprescindible el proceso de capacitación, formación o asistencia técnica en lo textil, por cuanto en la actualidad se observa la inexistencia de instituciones dedicadas directamente en éste ámbito.

En si el sector microempresarial textil de San Rafael debe fortalecer una forma de emprendimiento, para llegar a conformar un gremio, mediante la asociatividad, políticas de competitividad, contratación y capacitación de personal, con lo que se hace imprescindible un cambio en la productividad, el mismo que encierra un conjunto de acciones de promoción e involucramiento de los dueños de las microempresas, lo que conlleva a un plan de trabajo, auspiciado por las autoridades de la parroquia y del cantón.

Fortaleciendo y promoviendo la conformación de redes microempresariales, con apoyo del sector público y privado, presentando planes y programas a ser llevados a cabo con el fin de impulsar los productos elaborados.

El sector empresarial textil, tendrá que formalizar las condiciones de trabajo, formas de contratación del personal, con el propósito de mantener continuidad y permanencia, evitando que abandonen el trabajo, sumado a una adecuada gestión empresarial, conciencia tributaria y responsabilidad social, permitiendo mantener una solidez competitiva que permita una participación tanto a nivel local, nacional e inclusive internacional.

La planificación local de la parroquia San Rafael, deberá reconocer y plantear entre sus líneas estratégica la promoción del desarrollo económico local, lo concerniente a la producción y comercialización textil, a través de las diferentes Ferias que se lleven a cabo, por cuanto involucrará un gran número de personas de la localidad.

6. Proyectos relacionados y / o complementarios

Proyectos complementarios serán la formación de una Asociación de productores, con el fin de respaldar a los microempresarios.

7. Objetivos

7.1 Objetivos Generales

Impulsar la producción y comercialización textil en la Parroquia San Rafael, Cantón Rumiñahui, Provincia Pichincha, a través de la realización de ferias, teniendo en cuenta las microempresas existentes y el dinamismo que guarda el lugar.

7.2 Objetivos Específicos

- Organizar Ferias textiles en la que productores y consumidores, den a conocer la variedad de productos elaborados.
- Brindar capacitación a productores y comerciantes, acerca de las ventajas de impulsar la producción textil.

- Promocionar la Feria Textil a nivel local, nacional, con la finalidad de que sea reconocida y se logre fortalecimiento.

8. Metas

8.1 Realizar las ferias de forma quincenal en el tercer año del Plan.

8.2 Durante el segundo año del plan, brindar capacitaciones al 65% de productores y comerciantes textiles de la parroquia.

8.3 Durante el tercer año del plan, realizar el 100% de las actividades publicitarias planificadas.

9. Actividades

El terreno a ser ocupado para la realización de las ferias es en la Avenida General Enríquez, donde anteriormente funcionaba la Fabrica Indutex y el comercial Rouse, el mismo que será gestionado con el Municipio de Rumiñahui. Las ferias están programadas realizarlas de forma quincenal, y de acuerdo a la acogida que tengan, hacerlas más permanentes. Las actividades a ser desarrolladas se presentan a continuación.

9.1 Actividades relacionadas a la realización de ferias textiles

- Gestionar espacio físico con el Municipio de Rumiñahui.
- Montaje de los stands de participantes.
- Coordinación de la logística de la Feria.

9.2 Actividades relacionadas a capacitaciones

- Planificación de las capacitaciones.
- Contratación de capacitadores.

9.3 Actividades enfocadas a la promoción la Feria Textil

- Publicidad acerca de la Ferias en medios de comunicación.
- Elaboración y distribución de Trípticos

10. Cronograma valorado de actividades

CUADRO N° 40

CRONOGRAMA VALORADO DESARROLLO FERIA TEXTIL

DETALLE ACTIVIDADES	AÑOS	2013				2014				2015			
	TRIMESTRES	1	2	3	4	1	2	3	4	1	2	3	4
	COSTO												
Trámites gestión espacio físico	1.800,00												
Adquisición de Carpa 3x3	1.840,00												
Adquisición Pared carpa	720,00												
Adquisición Carpa 2x2	1.280,00												
Adquisición Mesas	630,00												
Adquisición Sillas plásticas	810,00												
Adquisición Tacho de basura grande	183,00												
Adquisición Tacho de basura pequeño	192,00												
Contratar persona para coordinación (330,00 mensual)	3.960,00												
TOTAL	11.415,00												

Fuente: Estudio de campo

Elaborado por: Los autores

CUADRO N° 41

CRONOGRAMA VALORADO CAPACITACIÓN A PRODUCTORES Y COMERCIANTES

DETALLE ACTIVIDADES	AÑOS	2013				2014			
	TRIMESTRES	1	2	3	4	1	2	3	4
	COSTO								
Contrato técnicos	7.500,00								
Otros gastos	550,00								
TOTAL	8.050								

Fuente: Estudio de campo

Elaborado por: Los autores

CUADRO N° 42

CRONOGRAMA VALORADO PARA PUBLICIDAD ACERCA DE LA FERIAS

DETALLE ACTIVIDADES	AÑOS	2014				2015			
	TRIMESTRES	1	2	3	4	1	2	3	4
	COSTO								
Spots publicitarios en radio	1.500,00								
Publicaciones en medios escritos	750,00								
Gigantografías	675,00								
Página web	820,00								
Trípticos	1.250,00								
TOTAL	4.995,00								

Fuente: Estudio de campo

Elaborado por: Los autores

11. Duración del proyecto y vida útil

La duración del proyecto está de acuerdo al tiempo de duración del Plan. Después del control y evaluación del mismo se procederá a la extensión, procurando mantener las ferias de forma permanente con el fin de impulsar y consolidar la industria textil.

12. Beneficiarios

Directos

- La parroquia por cuanto es el lugar donde se realizarán las ferias.
- Microempresarios textiles.
- Comercializadores de textiles
- Población de la zona.
- Los visitantes quienes podrán adquirir y hacer uso de las prendas textiles.

Indirectos

- Zonas aledañas a la Parroquia quienes podrán incorporarse a las ferias.
- Locales comerciales, restaurantes y lugares de distracción, los cuales se presentó de forma pormenorizada en el capítulo relacionado al diagnóstico situacional.

13. Indicadores de resultados alcanzados: cualitativos y cuantitativos

- Número de ferias realizadas.
- Número de productores y comercializadores que asisten a las capacitaciones.
- Porcentaje de avances de capacitaciones.
- Número de microempresas productoras y comercializadoras que intervienen
- Número de productores textiles del sector

14. Impacto ambiental

En la ejecución del proyecto relacionado al fortalecimiento del sector productivo textil en la parroquia, hay que tener presente la categoría de impacto ambiental, el cual se lo puede considerar de Categoría 3, relacionado a proyectos que pueden afectar moderadamente al medio ambiente, debido principalmente al no contar con adecuados procesos de eliminación de los desechos sólidos y que puede influir grandemente en el ambiente.

15. Autogestión y sostenibilidad

Se lo puede autogestionar a través de cobros por arrendamiento de los stands y capacitaciones realizadas a microempresarios de textiles.

16. Marco institucional

Los responsables de los proyectos están a cargo de 1 representante del municipio de Rumiñahui, 1 representante del Comité Promejoras y 1 representante de la Cámara de Comercio de la parroquia San Rafael, para encaminar de forma eficiente las actividades a realizarse.

Responsables

Municipio de Rumiñahui

Cámara de Comercio

Comité Promejoras

17. Financiamiento del proyecto

Para la realización de proyecto prevé apoyo financiero del Municipio de Rumiñahui, de acuerdo al presupuesto que maneja para el desarrollo económico del sector.

El presupuesto para el desarrollo del proyecto alcanza los 24.460,00 dólares, los cuales 11.415,00 dólares están relacionado desarrollo de Feria Textil, 8.050,00 dólares a la realización de capacitación a productores y comerciantes. Finalmente 4.995,00 dólares a la publicidad acerca de la Ferias.

4.5.4 Perfil de proyecto No. 4: Sector Salud

1. Nombre del proyecto

Gestión y prestación de servicios de salud de calidad en el Subcentro de Capelo Área No. 15.

2. Localización geográfica

- Provincia: Pichincha
- Cantón: Rumiñahui
- Parroquia: San Rafael

3. Análisis de la situación actual (diagnóstico)

El Subcentro de Salud de Capelo Área No. 16 de la parroquia San Rafael no cuenta con suficiente infraestructura, las instalaciones no son las adecuadas, presentando ausencia de equipos técnicos nuevos que pueden ser empleados con el fin de proporcionar un mejor servicio de salud.

Lo cual trae como consecuencia, que muchas personas se dirijan a otros centros de atención médica ya sea públicos y privados, entre los que se destacan el hospital de San Rafael, el Hospital de Rumiñahui, clínicas como el de la Universidad Internacional del Ecuador y la Universitaria, y los servicios que presta el Patronato de Promoción Social.

En cuanto al personal que labora, incluye a médicos especialistas, pero los cuales no son suficientes para cubrir en su totalidad los requerimientos de la población.

4. Antecedentes

La edificación que posee el Subcentro de Salud de Capelo Área No. 15 es básica, contando con áreas de atención reducidas y equipos médicos desactualizados, influyendo grandemente en la entrega de servicios no eficientes y carentes de calidad. No cuenta con un área de laboratorio completamente equipada, para la realización de exámenes que sirvan para el diagnóstico de las enfermedades.

El Subcentro de Salud posee espacio físico el cual puede ser empleado para su expansión, y equipamiento con infraestructura moderna y equipos tecnológicos de punta.

5. Justificación

La propuesta encaminada a la mejora en la prestación de servicios del Subcentro de Salud de Capelo Área No. 15, para cubrir los requerimientos de salud de la población localizada en la parroquia San Rafael, brindará un servicio de calidad a través de una infraestructura adecuada y empleo de equipos tecnológicos modernos, sumado a un adecuado número de especialistas en la materia.

6. Proyectos relacionados y / o complementarios

En necesario para complementar la prestación de servicios del Subcentro de Salud, la aplicación de una adecuada planificación de las actividades desarrolladas, con la entrega de servicio de calidad, eficiencia y eficacia a las personas que demanden atención médica. En que las consultas general, especializada y laboratorio, cubran las expectativas de los usuarios.

7. Objetivos

7.1 Objetivos Generales

Mejorar la gestión y prestación de los servicios de salud en el Subcentro de Capelo Área No. 15, localizado en la parroquia San Rafael.

7.2 Objetivos Específicos

- Ampliar la infraestructura existente del Subcentro de Salud de Capelo Área No. 15, para una mayor cobertura de pacientes.

- Incrementar el número de personal especializado en salud.
- Equipar al Subcentro de Salud con equipos e insumos médicos modernos, para entregar un servicio de calidad

8. Metas

8.1 Contar con 3 áreas nuevas, tanto para emergencia, laboratorio y consulta externa, en el tercer año, una vez iniciado el Plan de Desarrollo.

8.2 Contratar con 2 médicos especialistas y 2 auxiliares de enfermería en el tercer y cuarto año de ejecución del Plan

8.3 Adquisición de equipos para laboratorio e insumos médicos, a finales del tercer año e inicios del cuarto año de ejecutado el Plan de Desarrollo.

9. Actividades

9.1 Actividades para ampliar la infraestructura del Subcentro de Salud Capelo Área No. 15

- Estructura de la construcción
- Albañilería
- Pisos
- Carpintería metal / madera
- Instalaciones eléctricas
- Instalaciones hidrosanitarias
- Acabados
- Otros

9.2 Actividades para la contratación de personal.

- Contratación médicos especialistas
- Contratación Auxiliar

9.3 Actividades para la adquisición equipamiento

- **Adquisición de Equipo Médico**
 - Tensiómetro digital rossmax de brazo nuevo
 - Simulador de paciente multiparametros
 - Tanques De Oxigeno Pequeños, mediano, grande
 - Oxímetro de pulso. Pulsioxímetro
 - Oxímetro De Pulso. Masimo Rad 5v.
 - Set de diagnóstico welch allyn
 - Monitor fetal
 - Ecógrafo ge voluson 730
 - Equipo de diagnóstico médico riester
 - Batería Recarg 12v/3700mah Para Nihon Kohden
 - Monitor multiparametros. Space labs.
 - Vibrador percusor percutaneo neonatal
 - Andador Persona Mayor O Para Rehabilitación
 - Balanza de adulto con barra de altura
 - Muletas De Aluminio Ultraligeras Regulables
 - Novamatrix sensor de saturación de oxígeno spo2 equipo medic
 - Tensiómetro De Muñeca Digital Americano
 - Vaporizador Ohmeda Para Halothone
 - Monitor fetal
 - Desfibrilador zoll pd1200
 - Electrobisturi conmed excalibur plus
 - Maquinas De Anestesia Narkomed 2b Con Sevo
 - Colchón antiescaras con motor
 - Otros

- **Adquisición de equipos para laboratorio**
 - Contador Células Hematológico Biometría
 - Analizador De Bioquímica Semi-automático
 - Coagulometro
 - Equipo Electrolítico Para Cromo Laboratorio Dental Usa
 - Analizador De Electrolitos
 - Válvula De Succión De Líquidos Amvex

– Otros

- Adquisición de insumos médicos

10. Cronograma valorado de actividades

CUADRO N° 43
CRONOGRAMA VALORADO AMPLIACIÓN INFRAESTRUCTURA

DETALLE ACTIVIDADES	AÑOS	2015				2016			
	TRIMESTRES	1	2	3	4	1	2	3	4
Construcción de infraestructura nueva	COSTO								
Estructura	32.962,91								
Albañilería	18.943,26								
Pisos	5.080,09								
Carpintería metal / madera	5.938,82								
Instalaciones eléctricas	3.059,34								
Instalaciones hidrosanitarias	2.148,99								
Acabados	8.480,34								
Otros	2.269,95								
TOTAL	78.883,69								

Fuente: Estudio de campo

Elaborado por: Los autores

CUADRO N° 44
CRONOGRAMA VALORADO CONTRATACIÓN DE PERSONAL

DETALLE ACTIVIDADES	AÑOS	2015				2016			
	TRIMESTRES	1	2	3	4	1	2	3	4
ACTIVIDADES	COSTO								
Especialistas	24.600,00								
Auxiliar	10.080,00								
TOTAL	34.680,00								

Fuente: Estudio de campo

Elaborado por: Los autores

CUADRO N° 45

CRONOGRAMA VALORADO ADQUISICIÓN EQUIPOS E INSUMOS MÉDICOS

DETALLE ACTIVIDADES	AÑOS	2015				2016			
	TRIMESTRES	1	2	3	4	1	2	3	4
Equipo medico	COSTO								
Tensiómetro digital rossmax de brazo nuevo	400,00								
Simulador de paciente multiparametros	1.050,00								
Tanques de oxígeno pequeños, mediano, grande	440,00								
Oxímetro de pulso. Pulsioxímetro	352,00								
Oxímetro De Pulso. Masimo Rad 5v.	520,00								
Set de diagnostico welch allyn	1.200,00								
Monitor fetal	5.000,00								
Ecógrafo ge voluson 730	30.000,00								
Equipo de diagnóstico médico riester	399,98								
Batería Recarg 12v/3700mah Para Nihon Kohden	840,00								
Monitor multiparametros. Space labs.	2.490,00								
Vibrador percusor percutaneo neonatal	900,00								
Andador persona mayor o para rehabilitación	390,00								
Balanza de adulto con barra de altura	1.680,00								
Muletas de aluminio ultraligeras regulables	320,00								
Novamatrix sensor de saturación de oxígeno spo2 equipo medic	840,00								
Tensiómetro de muñeca digital americano	200,00								
Vaporizador ohmeda para halothone	3.000,00								
Monitor fetal	5.000,00								
Desfibrilador zoll pd1200	2.000,00								
Electrobisturi conmed excalibur plus	5.000,00								
Maquinas De Anestesia Narkomed 2b Con Sevo	10.000,00								
Colchón antiescaras con motor	556,00								
Otros	1.215,50								
Equipos para laboratorio									
Contador células hematológico biometría	12.000,00								
Analizador De Bioquímica Semi-automático	7.198,00								
Coagulometro	6.240,00								
Equipo electrolítico para cromo laboratorio dental usa	2.722,50								
Analizador de electrolitos	9.100,00								
Válvula de succión de líquidos amvex	1.000,00								
Otros	1.250,55								
Insumos médicos	2.300,00								
TOTAL	115.604,53								

Fuente: Estudio de campo

Elaborado por: Los autores

11. Duración del proyecto y vida útil

La duración del proyecto de gestión y prestación de servicios de salud de calidad, en el Subcentro de Capelo Área No. 15, tiene una duración de 2 años, el cual se lo realizará en el tercer y cuarto año una vez iniciado el Plan de Desarrollo.

La vida útil está de acuerdo a las actividades desarrolladas, lo que es infraestructura de aulas será de 20 años, lo relacionado equipamiento será de 10 años. Los insumos médicos estarán de acuerdo al uso.

12. Beneficiarios

Directos

- Población de la parroquia San Rafael
- Pacientes que recurren al Subcentro de Salud Capelo No. 15
- Personal perteneciente al Subcentro de Salud Capelo No. 15

Indirectos

- Población aledaña a la parroquia San Rafael

13. Indicadores de resultados alcanzados: cualitativos y cuantitativos

Los responsables de los proyectos están a cargo de 1 representante del Ministerio de Salud Pública, del Director del Subcentro de Salud Capelo No. 15 y 1 representante del Comité Promejoras de la parroquia San Rafael, teniendo en cuenta indicadores como:

- Porcentaje de avances mensuales de la obra.
- Número de equipos adquiridos
- Número de población beneficiada
- Porcentaje de mejoramiento en la calidad de salud

- Porcentaje de pacientes atendidos

14. Impacto ambiental

En la ejecución del proyecto de gestión y prestación de servicios de salud, hay que tener presente la categoría de impacto ambiental, el cual se lo puede considerar de Categoría 3, relacionado a proyectos que pueden afectar moderadamente el medio ambiente, estos proyectos requieren un estudio de impacto ambiental.

Hay que tener en cuenta al brindar el servicio, la eliminación de desechos de materiales infecciosos, los cuales al no tener un adecuado manejo puede causar daños perjudiciales a la ambiente como a la población

15. Autogestión y sostenibilidad

El Subcentro de Salud Capelo No. 15 recibe presupuesto del Estado para solventar las actividades que se realizan dentro del mismo, los cuales pueden ser destinadas en un porcentaje para la sostenibilidad del proyecto. Otra forma puede ser a través del cobro de un valor por la atención prestada y empleo de los equipos, ya sea para la realización de exámenes o chequeo general.

16. Marco institucional

La entidad nacional responsable del proyecto es el Ministerio de Salud Pública, a través de la Dirección de Salud del sector para su ejecución, también interviene el Comité Promejoras para canalizar de forma más rápida la puesta en marcha de la obra y equipamiento.

Responsables

Ministerio de Salud Pública

Director del Subcentro de Salud Capelo No. 15

Comité Promejoras

17. Financiamiento del proyecto

El financiamiento del proyecto se lo realiza con recursos internos, canalizados a través del Municipio de Rumiñahui y manejo de presupuestos participativos de la parroquia.

El presupuesto para el desarrollo del proyecto alcanza los 229.168,22 dólares, los cuales 78.883,69 dólares están relacionado a la ampliación infraestructura, contratación de nuevo personal de 34.680,00 dólares y equipos e insumos 115.604,53 dólares.

4.5.5 Perfil de proyecto No. 5: Del ambiente

1. Nombre del proyecto

Programa encaminado a la preservación y cuidado del ambiente, de la parroquia San Rafael-

2. Localización geográfica

- Provincia: Pichincha

- Cantón: Rumiñahui

- Parroquia: San Rafael

3. Análisis de la situación actual (diagnóstico)

Sin duda alguna la parroquia de San Rafael, en los últimos años ha tenido un crecimiento rápido, acelerado y significativo con relación al resto de las parroquias del Cantón Rumiñahui, este crecimiento acelerado no ha permitido desarrollar una planificación ambiental adecuada y apropiada, frente a la creciente demanda del parque automotor, tanto de vehículos livianos y pesados, conjuntos habitacionales, centros comerciales, restaurantes, bares, que a su vez conllevan al desmedida deterioro del ambiente.

4. Antecedentes

Toda vez que en la parroquia no existe un programa que determine el grado de contaminación del ambiente y menos aún un plan de mitigación, que ayude a frenar dicha contaminación por el crecimiento rápido y acelerado.

Siendo imprescindible que los habitantes de la parroquia demanden la ejecución de programas encaminados a la preservación y cuidado del ambiente, a fin de mitigar en algo los problemas ambientales en la zona.

5. Justificación

La propuesta encaminada a la preservación y cuidado del ambiente, de la parroquia San Rafael, a través del diseño de un programa de gestión ambiental, campañas de concienciación e información, es importante para llegar a los habitantes y que se comprometan con el cuidado de la naturaleza, a fin de mitigar los problemas ambientales en la zona.

6. Proyectos relacionados y / o complementarios

Un proyecto relacionado podría ser la construcción de una planta para el tratamiento de las aguas servidas.

7. Objetivos

7.1 Objetivos Generales

Mejorar el Ambiente mediante la implementación de campañas de capacitación e información sobre sistemas de rehabilitación y mantenimiento de áreas verdes.

7.2 Objetivos Específicos

- Impulsar la gestión ambiental por parte del Comité Promejoras a través del Ministerio del Ambiente.
- Realizar campaña de concienciación para el cuidado del ambiente y estrategias en el manejo de los desechos sólidos.
- Establecer campaña de información acerca de las ordenanzas ambientales municipales existentes.

8. Metas

8.1 Contar con un programa de gestión ambiental, en el primer año, de iniciado el Plan.

8.2 Existe una participación del 30% de la población en actividades para el cuidado del ambiente.

8.3 Un 45% de la población, conoce información acerca de la ordenanza ambiental y estrategias de preservación.

9. Actividades

9.1 Actividades para mejora en gestión ambiental

- Contratación especialista para diseño de programa en gestión ambiental
- Gastos logística
- Puesta en funcionamiento

9.2 Actividades enfocadas a la concienciación para el cuidado del ambiente

- Realización de Talleres (costo capacitadores)
- Logística
- Otros gastos de realización

9.3 Actividades para informar normativa y formas de mantenimiento del Ambiente

- Contratación Spots en radio
- Contratación Publicaciones medios escritos
- Impresión folletos
- Realización Gigantografías

10. Cronograma valorado de actividades

CUADRO N° 46

CRONOGRAMA VALORADO MEJORA EN GESTIÓN AMBIENTAL

	AÑOS	2013			
DETALLE	TRIMESTRES	1	2	3	4
ACTIVIDADES	COSTO				
Contratación especialista	1.350,00				
Gastos logística	756,35				
Puesta en funcionamiento	3.300,00				
TOTAL	5.406,35				

Fuente: Estudio de campo

Elaborado por: Los autores

CUADRO N° 47

CRONOGRAMA VALORADO CAMPAÑA CONCIENCIACIÓN PARA EL CUIDADO DEL AMBIENTE

	AÑOS	2013				2014			
DETALLE	TRIMESTRES	1	2	3	4	1	2	3	4
ACTIVIDADES	COSTO								
Talleres (costo capacitadores)	6.300,00								
Logística	1.150,00								
Otros gastos de realización	1.050,00								
TOTAL	8.500,00								

Fuente: Estudio de campo

Elaborado por: Los autores

CUADRO N° 48

CRONOGRAMA VALORADO PARA INFORMAR NORMATIVA Y FORMAS DE MANTENIMIENTO DEL AMBIENTE

	AÑOS	2014			
DETALLE	TRIMESTRES	1	2	3	4
ACTIVIDADES	COSTO				
Spots en radio	1.500,00				
Publicaciones medios escritos	781,25				
Impresión folletos	1.375,00				
Gigantografías	810,00				
TOTAL	4.466,25				

Fuente: Estudio de campo

Elaborado por: Los autores

11. Duración del proyecto y vida útil

El impulso de la gestión ambiental está programado realizarlo dentro del primer año, una vez iniciado el Plan.

La campaña de concienciación para el cuidado del ambiente tiene una duración de un año y medio, una vez iniciado el Plan.

La campaña de información acerca de las ordenanzas y formas de prevención del ambiente, es de 1 año una vez iniciado el Plan.

12. Beneficiarios

Directos

- Población de la parroquia San Rafael

Indirectos

- Población aledaña a la parroquia San Rafael

13. Indicadores de resultados alcanzados: cualitativos y cuantitativos

Los responsables de los proyectos están a cargo de 1 representante del Ministerio del Ambiente, 1 representante del Comité Promejoras de la parroquia San Rafael, teniendo en cuenta indicadores como:

- Número de población beneficiada
- Porcentaje de avances de las campañas y talleres
- Porcentaje de mejoramiento del ambiente

14. Impacto ambiental

En la ejecución del proyecto relacionado a brindar un eficiente control ambiental en la parroquia, buscando la preservación del ambiente, hay que tener presente la categoría de impacto ambiental,

el cual se lo puede considerar de Categoría 1, relacionado a proyectos beneficiosos que producirán una evidente mejora al medio ambiente, por lo que no requieren un estudio de impacto ambiental.

15. Autogestión y sostenibilidad

La sostenibilidad del mismo está supeditada a ingresos percibidos por las partidas destinadas por el Gobierno Central.

16. Marco institucional

La entidad nacional responsable del proyecto es el Municipio de Rumiñahui, el Ministerio del Ambiente, a través del Comité Promejoras para canalizar de forma más rápida los programas encaminado brindar un eficiente control ambiental en la parroquia.

Responsables

Ministerio del Ambiente

Comité Promejoras

17. Financiamiento del proyecto

El financiamiento para la puesta en marcha del proyecto será a través de la gestión del Municipio de Rumiñahui y el Ministerio el Ambiente.

El presupuesto para el desarrollo del proyecto alcanza los 18.372,60 dólares, los cuales 5.406,35 dólares está relacionado al impulso de la gestión ambiental, 8.500,00 dólares está relacionado a la campaña de concienciación para el cuidado del ambiente y 4.466,25 dólares para informar acerca de las ordenanzas ambientales y estrategias para la preservación del ambiente.

4.5.6 Perfil de proyecto No. 6: Seguridad

1. Nombre del proyecto

Fortalecimiento del sistema de seguridad ciudadana en la parroquia San Rafael.

2. Localización geográfica

– Provincia: Pichincha

- Cantón: Rumiñahui
- Parroquia: San Rafael

3. Análisis de la situación actual

La Parroquia San Rafael conforme al acelerado crecimiento que ha sufrido en estos últimos años y al estar cerca de la Capital del Ecuador, es una parroquia de paso obligado a otros puntos de la Provincia y Cantones presentando un desarrollo dinámico.

Sumado a esto la migración de personas de otras provincias, ya sea para ejercer comercio informal o a radicarse en parroquias aledañas, ha llevado consigo que sea un blanco perfecto de la delincuencia tanto a domicilios, empresas, locales, transeúntes, estudiantes, habitantes, vehículos, etc., y en todos sus ámbitos delictivos como el asalto, violación, saca pintas, robos, escándalos en la vía, algazaras nocturnas, agresión intrafamiliar, suicidios, conducción en estado de embriaguez, creando así una zozobra, temor e inseguridad entre sus habitantes.

4. Antecedentes

Toda vez que en la parroquia existen tres UPC estratégicamente ubicados para atender las diferentes denuncias o llamados de emergencia que demanden los habitantes de la parroquia ante un posible ataque, robo, asalto, violación, etc.; no han sido suficientes para atender dichas necesidades, especialmente en horas pico de la mañana puesto que la mayor parte del personal de policía es especial del UPC de San Rafael, están preocupados de dirigir el tráfico que se genera en horas de la mañana, tarde y noche, dejando muy por detrás los problemas delincuenciales y de inseguridad que azotan a este sector.

Sin existir una planificación bien definida para atacar la inseguridad de la zona y mitigar los índices de inseguridad. Cabe resaltar que muchos de los habitantes cuando han sufrido algún tipo de ataque, ya sea desde el robo de sus billeteras, no tienen la cultura de realizar la respectiva denuncia, principalmente por temor o represarías de los antisociales, generando que no existan cifras reales para determinar el verdadero nivel de delincuencia y la inseguridad de la parroquia, lo cual es palpable y evidente

Llegando a realizar gastos muchas de las veces exuberantes e innecesarios en convertir sus propiedades en verdaderos bunkers, fragmentando la propiedad y aumentando la inseguridad por el

simple hecho de no existir un dialogo entre vecinos y la organización de estos para frenar la inseguridad.

5. Justificación

La propuesta encaminada a la erradicación de la delincuencia en la parroquia San Rafael, mediante la incorporación de nuevo personal policial, equipos tecnológicos, nueva infraestructura y adecuada organización de los habitantes, que permita mayor bienestar y calma en la población de la parroquia.

6. Proyectos relacionados y / o complementarios

En necesario para complementar la propuesta encaminada a la erradicación de la delincuencia con programas de capacitación a la población sobre defensa personal, impartida por personal especializado de la Policía Nacional, sumado a esto talleres y charlas con el propósito de promover la seguridad en la parroquia.

7. Objetivos

7.1 Objetivos Generales

Fortalecer el sistema de seguridad ciudadana en la parroquia San Rafael, al finalizar el Plan de desarrollo.

7.2 Objetivos Específicos

- Mayor control y seguimiento de la delincuencia existente en la parroquia.
- Elevar los niveles de seguridad ciudadana.
- Interactuar con la población en aspectos relacionados con la seguridad ciudadanía.

8. Metas

8.1 Incrementar el control de la delincuencia en un 40%, en el segundo año, de iniciado el Plan.

8.2 El nivel de seguridad se eleva un 40%, en el tercer año de ejecutado el Plan.

8.3 Se tiene una participación del 35% de la población en temas relacionados con la seguridad ciudadana, en el tercer año de ejecutado el Plan.

9. Actividades

9.1 Actividades para Construcción de nuevo destacamento, innovación de tecnología.

- Construcción de infraestructura nuevo destacamento
- Incorporación de Sistema de cámaras de seguridad control y seguimiento de la delincuencia
- Innovación de tecnología
- Control sobre actividades

9.2 Actividades para control y seguimiento de la delincuencia

- Incorporación Nuevos Policías
- Control de actividades

9.3 Actividades para diseño de campañas de comunicación y Talleres seguridad ciudadana

- Realizar Spots en radio
- Publicaciones medios escritos
- Gigantografías
- Página web
- Realizar talleres sobre seguridad ciudadana
- Control sobre actividades realizadas

10. Cronograma valorado de actividades

CUADRO N° 49
CRONOGRAMA VALORADO CONSTRUCCIÓN DE NUEVO DESTACAMENTO E
INNOVACIÓN DE TECNOLOGÍA

DETALLE ACTIVIDADES	AÑOS	2014			
	TRIMESTRES	1	2	3	4
Construcción de infraestructura nuevo destacamento (180m2)	COSTO				
Estructura de la construcción	28.253,92				
Albañilería	16.237,08				
Pisos	4.354,36				
Carpintería metal / madera	5.090,42				
Instalaciones eléctricas	2.039,56				
Instalaciones hidrosanitarias	1.432,66				
Acabados	7.268,86				
Otros	2.887,49				
Innovación de tecnología					
Radios Motorola Ep450	3.851,85				
Computadores	5.103,30				
Sistema de cámaras de seguridad	7.198,83				
TOTAL	83.718,34				

Fuente: Estudio de campo

Elaborado por: Los autores

CUADRO N° 50
CRONOGRAMA VALORADO INCORPORACIÓN POLICÍAS

DETALLE	AÑOS	2014				2015			
	TRIMESTRES	1	2	3	4	1	2	3	4
ACTIVIDADES	COSTO								
Incorporación Nuevos Policías	48.900,00								
Otros gastos	600,00								
TOTAL	49.500,00								

Fuente: Estudio de campo

Elaborado por: Los autores

CUADRO N° 51

CRONOGRAMA VALORADO CAMPAÑAS DE COMUNICACIÓN Y TALLERES

DETALLE ACTIVIDADES	AÑOS	2015			
	TRIMESTRES	1	2	3	4
Diseño de campañas de comunicación	COSTO				
Spots en radio	2.250,00				
Publicaciones medios escritos	825,00				
Gigantografías	405,00				
Página web	820,00				
Talleres seguridad					
Talleres (Capacitador)	6.200,00				
Otros gastos	2.250,00				
TOTAL	12.750,00				

Fuente: Estudio de campo

Elaborado por: Los autores

11. Duración del proyecto y vida útil

La duración del proyecto relacionado a la construcción del destacamento e incorporación de equipos, tiene una duración de un año a partir del segundo año, una vez ejecutado el Plan, con una vida útil de 20 años lo que es construcción y 3 años los equipos.

La incorporación de policías tiene una duración de dos años, en el primero se incorporan tres y en el siguiente año cinco. Las campañas de comunicación y talleres alcanzan una duración de 1 año.

12. Beneficiarios

Directos

- Población de la parroquia San Rafael

Indirectos

- Población aledaña a la parroquia San Rafael

13. Indicadores de resultados alcanzados: cualitativos y cuantitativos

Los responsables de los proyectos están a cargo de 1 representante del Municipio de Rumiñahui, 1 representante del Ministerio del Interior, del jefe de policía de la Parroquia, y 1 representante del Comité Promejoras, teniendo en cuenta indicadores como:

- Porcentaje de avances
- Número de equipos adquiridos
- Número de policías existentes
- Número de policías a incorporarse
- Porcentaje de población beneficiada
- Porcentaje de mejoramiento de la calidad del servicio

14. Impacto ambiental

Para la ejecución del proyecto relacionado a la erradicación de la delincuencia en la parroquia San Rafael, hay que tener presente la categoría de impacto ambiental, el cual se lo puede considerar de Categoría 2, relacionados a proyectos que no afectan el medio ambiente, ni directa o indirectamente, y por tanto, no requieren un estudio de impacto ambiental.

15. Autogestión y sostenibilidad

La sostenibilidad del mismo está supeditada a ingresos percibidos por las partidas destinadas por el Gobierno Central a lo que es seguridad, a través del Municipio de Rumiñahui.

16. Marco institucional

La entidad nacional responsable del proyecto es el Ministerio del Interior, también interviene el Municipio de Rumiñahui y el Comité Promejoras para canalizar de forma más rápida la puesta en marcha.

Responsables

Ministerio del Interior

Municipio de Rumiñahui

Jefe de Policía de la Parroquia

Comité Promejoras

17. Financiamiento del proyecto

A través del Municipio de Rumiñahui, se solicita partida para la ejecución del proyecto, el cual está relacionado a la erradicación de la delincuencia.

El presupuesto para el desarrollo del proyecto alcanza los 145.368,34 dólares, los cuales 83.718,34 dólares corresponden a la adecuación de un nuevo destacamento e incorporación de equipos tecnológicos, 49.500,00 dólares a la incorporación de personal policial y 12.750,00 dólares para la campaña de comunicación y talleres.

CAPITULO V

5. CONCLUSIONES Y RECOMENDACIONES

5.1 CONCLUSIONES

- La población de la parroquia San Rafael según el último censo poblacional, alcanza un número de 8.703 habitantes, en relación al género, la parroquia cuenta con 4.199 hombres y 4.504 corresponden a mujeres.
- La Población Económicamente Activa de la parroquia alcanza un número de 6.248 personas.
- En educación fiscal se presenta una escasa infraestructura y equipamiento educativo básico en relación a entidades particulares, debido principalmente a la falta de gestión por parte de las autoridades, que no han alcanzado financiamiento para lograr un mejor desarrollo educativo.
- La Organización Política está caracterizada por una escasa organización y gestión institucional del Comité Promejoras
- En lo Económico se encontró una débil expansión del sector productivo textil, debido principalmente a la falta de capacitación en programas productivos microempresariales, cabe resaltar que muchos de los microempresarios, se dedican a la comercialización de productos terminados importados del exterior.
- En salud se observa inadecuada infraestructura e insuficiente equipamiento en el Subcentro de Salud de Capelo Área de No. 15
- En lo relacionado al Ambiente se presenta un deficiente control ambiental en la parroquia, sumado a una despreocupación de la población.
- Existe un aumento de la inseguridad en la parroquia, debido una falta de programas de contingencia de seguridad, e inadecuada infraestructura.
- El análisis situacional de la Parroquia San Rafael permite conocer la realidad actual por la que atraviesa y las potencialidades existentes, con lo que se cumple el primer objetivo específico.

- Con base al diagnóstico de la parroquia y apoyado en la metodología de marco lógico, se cuenta con bases sólidas para fijar la misión, la visión, objetivos y estrategias, dando cumplimiento al segundo objetivo específico.
- El lineamiento de proyectos sociales y productivos, permite tener una guía que oriente al desarrollo local de la Parroquia San Rafael, en búsqueda del crecimiento económico y mejoramiento de la calidad de vida de la población, con lo cual se cumple el tercer objetivo específico.

5.2 RECOMENDACIONES

- El Comité Promejoras debe involucrar a la población existente en la parroquia, en asambleas para buscar analizar la situación y que se puede realizar para alcanzar su desarrollo.
- La Cámara de Comercio y el Comité Promejoras, con apoyo del Gobierno Municipal de Rumiñahui, debe crear programas productivos que sean viables, con el propósito de aprovechar la PEA existente en la parroquia.
- El Comité Promejoras gestionará apoyo del Gobierno Municipal de Rumiñahui y de organismos estatales como el Ministerio de Salud, de Educación y del Interior para incrementar infraestructura y equipamiento tanto en salud, educación y seguridad, prestando mejores servicios a la población de la parroquia.
- La Cámara de Comercio de San Rafael debe incentivar la producción textil de los microempresarios, mediante capacitaciones relacionadas la formación de microempresas.
- Gobierno Municipal del Cantón Rumiñahui a través de la Dirección de Control Ambiental debe involucrar a la población de la parroquia en aspectos relacionados a la preservación y control del ambiente, a través de conferencias y capacitaciones
- El Gobierno Municipal de Rumiñahui a través de la Unidad de Participación Ciudadana, debería capacitar en planificación participativa, a los dirigentes y población de la parroquia, con el fin de que cuenten con bases para lograr dar solución a los diferentes problemas que se pueden presentar,
- Los dirigentes de la parroquia deben tener en cuenta los lineamientos de proyectos sociales y productivos planteados, los cuales fueron resultado de un análisis pormenorizado de la

realidad actual de la parroquia, con el propósito de ponerlos en marcha, con el fin de alcanzar el bienestar y desarrollo.

- El Gobierno Municipal de Rumiñahui debe impulsar el direccionamiento estratégico propuesto en el Plan de Desarrollo, vinculando al Comité Promejoras y a la población, con el fin de promover el crecimiento de la parroquia, a través del cumplimiento de los objetivos y estrategias planteadas.

ANEXOS

VISITA AL SUB CENTRO DE SALUD DIRECTOR: DR. JUAN ESPINOZA.



Fuente: Los autores.

VISITA AL SUB CENTRO DE SALUD



Fuente: Los autores.

VISITA A LA UPC DE LA PARROQUIA.
DIRECTOR: SRGTO. JOSÉ PACHACAMA



Fuente: Los autores.

VISITA A LA COLEGIO NACIONAL “SAN RAFAEL”
RECTOR: LIC. LUIS CANDO



Fuente: Los autores.

COLEGIO NACIONAL “SAN RAFAEL”



Fuente: Los autores.

Fachada bloque nuevo conformado por 6 aulas, tres en la planta alta y tres en la planta baja y vista, además se presenta el único espacio recreativo o canchas deportivas.

COLEGIO NACIONAL “SAN RAFAEL”

AULAS ANTIGUAS INFRAESTRUCTURA PRE FABRICADA



Fuente: Los autores.

COLEGIO NACIONAL “SAN RAFAEL” ESPACIOS PARQUEADEROS DOCENTES



Fuente: Los autores.

COLEGIO NACIONAL “SAN RAFAEL”
FACHADA PUERTA PRINCIPAL QUE DA A LA AV. GENERAL ENRÍQUEZ



Fuente: Los autores.

AV. GENERAL ENRÍQUEZ



Fuente: Los autores.

AVENIDA GENERAL ENRÍQUEZ, BARRIO SAN RAFAEL, ANTES DE LLEGAR AL PARQUE KIGMAN




Fuente: Los autores.

AV. GENERAL ENRÍQUES LIMITE BARRIO RESTAURANTE DE COMIDAS TIPICAS Y A
100 MTS LIMITE CON SANGOLQUÍ



Fuente: Los autores.

ATRATIVOS NOCTURNOS PARROQUIA SAN RAFAEL
AV. GENERAL ENRÍQUEZ - ZONA ROSA – BARRIO SAN RAFAEL



Fuente: Los autores.

AV. GENERAL RUMIÑAHUI – CENTRO PARROQUIA – BARRIO EL TRIANGULO



Fuente: Los autores.

CENTRO COMERCIAL SAN LUIS SHOPING – FACHADA PRINCIPAL I – BARRIO SAN LUIS



Fuente: Los autores.

CENTRO COMERCIAL SAN LUIS SHOPING – FACHADA PRINCIPAL II – BARRIO SAN LUIS



Fuente: Los autores.

CENTRO COMERCIAL SAN LUIS SHOPING – PARQUE – BARRIO SAN LUIS



Fuente: Los autores.

PARQUE KIGMAN – BARRIO SAN RAFAEL



Fuente: Los autores.

IGLESIA SEÑOR DE LOS PUENTES – FACHADA FRONTAL – BARRIO CAPELO



Fuente: Los autores.

IGLESIA SEÑOR DE LOS PUENTES - FACHADA LATERAL – BARRIO CAPELO



Fuente: Los autores.

IGLESIA SEÑOR DE LOS PUENTES - FACHADA POSTERIOR – BARRIO CAPELO -
MIRADA DESDE EL BARRIO SAN RAFAEL



Fuente: Los autores.

BIBLIOGRAFÍA

Textos:

- ACOSTA. Alberto, Reactivación y Empleo, Elementos para una propuesta alternativa. ILDIS Ecuador 1998.
- ALBURQUERQUE, Francisco, El enfoque del Desarrollo Económico local. Buenos Aires Argentina: 2004.
- ARMENDARIS, Luis, “Monografía del Cantón Rumiñahui”, Quito 1943
- CONSTITUCION DE LA REPUBLICA DEL ECUADOR, 2008
- DAPOZO. Gladys, Seminario Profesional – Conceptos de Planificación Estratégica
- ESCALANTE, Juan. Guía de Planificación Estratégica. Quito, Ecuador. 2006
- GONZÁLEZ. Juan, ADMINISTRACION ESTRATEGICA: EVOLUCION Y TENDENCIAS, Universidad de Concepción, año 2004.
- Grupo de Democracia y Desarrollo local, “Ecuador: un modelo para ordenar”, primera coedición, 1999, VECO- Ecuador-Bélgica.
- LEEF, Enrique, La Transición hacia el desarrollo susyentable: Perspectivas de América Latina y el Caribe. Instituto Nacional de Ecología, 2002.
- LEGISLACION CODIFICADA “Ley Orgánica de Juntas Parroquiales Legislación Conexa” Sección 1 Codificación Corporación de Estudios y Publicaciones Quito - Ecuador.
- Manual de identificación, formulación y evaluación de proyectos de desarrollo rural, Santiago de Chile, 2005, CEPAL, Chile 2005.
- Marco lógico para la planificación, el seguimiento y la evaluación de proyectos y programas, del Instituto Latinoamericano y del Caribe de Planificación Económica y Social

- (ILPES), área de proyectos y programación de inversiones. Santiago de Chile, julio del 2005.
- MOLINA, Carlos, El Estado Reflexiones acerca de sus retos en el siglo XXI. Centro Editorial Universidad del Rosario, Primera Edición, Bogotá - Colombia
 - Plan Estratégico participativo del cantón Rumiñahui. 2002 – 2022.
 - Presentación de perfiles de proyectos. Secretaría Nacional de Planificación y Desarrollo SENPLADES.
 - ROMERO, Alberto, “Globalización y Pobreza” Primera edición Ediciones Universidad de Nariño, Marzo de 2002. Colombia.
 - SHAPIRO, Janet. Herramienta de planificación estratégica, Alianza Mundial para la Planificación. CIVICUS, año 2001.
 - SEN Amartya, “Desarrollo y libertad”, Editorial Planeta S.A., Primera Edición Mayo de 2000, Colombia.

Instituciones:

- GOBIERNO AUTÓNOMO DESCENTRALIZADO MUNICIPAL DEL CANTÓN RUMIÑAHUI
- COMITÉ PROMEJORAS
- COLEGIO NACIONAL “SAN RAFAEL”
- UPC DE LA PARROQUIA
- SUB CENTRO DE SALUD No. 15 DE CAPELO
- INSTITUTO NACIONAL DE ESTADÍSTICAS Y CENSOS (INEC).
- SISTEMA INTEGRADO DE INDICADORES SOCIALES DEL ECUADOR (SIISE).

- BANCO CENTRAL DEL ECUADOR DEPARTAMENTO DE ESTADÍSTICA
- INSTITUTO ECUATORINO DE ESTADÍSTICAS Y CENSOS

Páginas de internet:

- <http://www.bce.fin.ec>
- Servicio de Información Agropecuaria del Ministerio de Agricultura y Ganadería del Ecuador. www.sica.gov.ec.
- SICA. <http://www.sica.com>