



UNIVERSIDAD CATÓLICA
de Colombia

ANÁLISIS DE LA VULNERABILIDAD DEL SISTEMA TERRITORIAL PARA EL MUNICIPIO DE ARMENIA, QUINDÍO.

Andrea Marcela Peláez
Director: Ing. Mauricio González

RESUMEN

Este trabajo consiste en el análisis y evaluación de la vulnerabilidad territorial a partir de los 110 indicadores propuesto en el proyecto: "Retrospectiva de las catástrofes naturales en Colombia Fase 2" ante la posibilidad de un evento de desastre natural, que pueda desestabilizar el bienestar de la población.

Se enfoca al proceso orientado a proponer algunas recomendaciones, generales para disminuir la vulnerabilidad del sistema territorial a través de una evaluación de estrategias, planes, programas, regulaciones, medidas y acciones permanentes para el conocimiento y la reducción del riesgo y para el manejo de desastres, con el firme propósito de contribuir a la seguridad, el bienestar, la calidad de vida de las personas y al desarrollo sostenible; según la necesidad de la ciudad de Armenia Quindío.

OBJETIVO

Evaluar la vulnerabilidad presente en la capital del departamento del Quindío, ante la posibilidad de una amenaza natural, a través de un análisis del sistema territorial.

JUSTIFICACIÓN

La ciudad de Armenia se conoce como una ciudad sísmica por estar ubicada en una de las cordilleras jóvenes de la fisiografía de nuestro país; uno de los desastres que marco la historia del departamento y de la nación fue El Terremoto del Eje Cafetero de 1999 fue con una magnitud de 6,4 grados en la escala de Richter que afectó enormemente las ciudades de Armenia (Quindío) y Pereira (Risaralda)



METODOLOGIA

Fase I: Evaluar la vulnerabilidad del municipio de Armenia, según los documentos de investigación de entidades como la Corporación Autónoma Regional del Quindío (C.R.Q); Universidad del Quindío; Universidad Nacional de Manizales; Administración local.

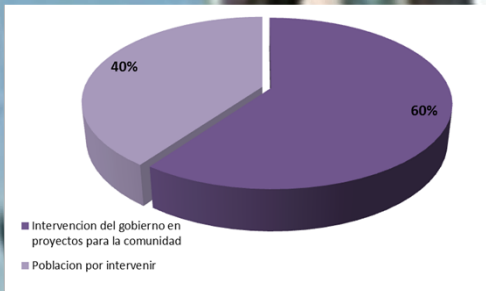
Fase II: Luego de la investigación se procederá a realizar una evaluación en los aspectos de vulnerabilidad del sistema territorial del municipio de Armenia (Quindío), con la intención de plantear soluciones para disminución en la afectación de un próximo evento.

Fase III: Una vez la información este evaluada se llevara a cabo la construcción del documento en cuanto a la "Análisis de la vulnerabilidad del sistema territorial para el municipio de Armenia, Quindío" con acciones propuestas para la disminución de la vulnerabilidad del sistema territorial de Armenia ante catástrofes naturales.

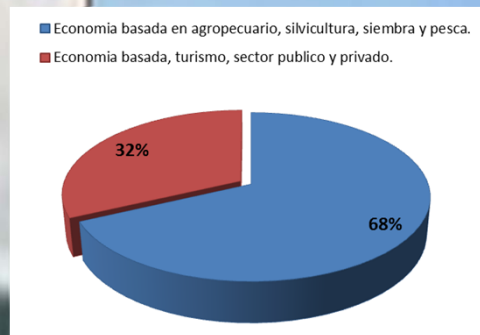
RESULTADOS

CONCLUSIONES

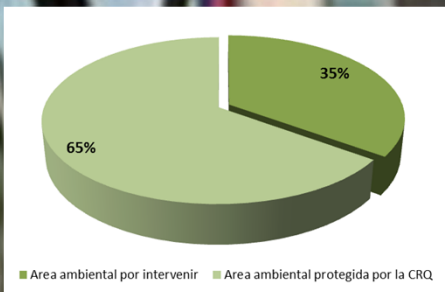
POLÍTICO-INSTITUCIONAL



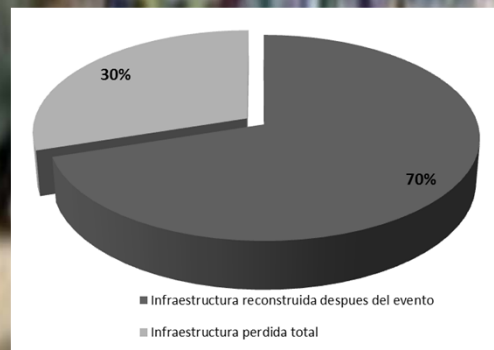
ECONOMICA



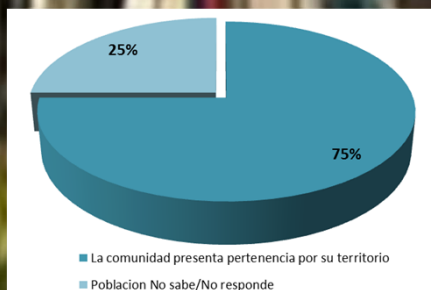
AMBIENTAL



CONSTRUIDA (urbano - regional)



SOCIOCULTURAL



•En el análisis que se realizo de acuerdo a las dimensiones del territorio, se puede valorar el desempeño del gobierno por fortalecer la región con implementación de programas dentro de su "PLAN DE DESARROLLO" que permitan la prevención de riesgo ante amenazas naturales, con la experiencia de riesgos ocurridos.

• Se hace necesario la intervención por parte del gobierno departamental y nacional en el manejo y distribución de recursos financieros para dar cumplimiento a los objetivos de las corporaciones involucradas, encargadas de la preservación de los recursos hídricos, ambientales y en la seguridad de la población.

• El departamento aun le falta mas fortalecimiento en diferentes áreas de su sistema territorial.

• Generar y acompañar procesos institucionales municipales para la solución y beneficio de los problemas y oportunidades comunes. Además de promover la investigación, la formación sobre las fallas geológicas que presenta el territorio.