

ANEXO 1

Carta de Presentación Director de la Carrera

Bogotá, agosto de 2015

**Señores
BIBLIOTECA GENERAL
Pontificia Universidad Javeriana
Ciudad**

Respetados Señores,

Me permito presentar el trabajo de grado titulado “Lo inolvidable del olvido: Los usos políticos de la memoria en Colombia”, elaborado por la estudiante Alejandra Catalina Garzón Valero, identificado con Cédula de Ciudadanía No. 1019054512cc, para que se incluya en el catálogo de consulta.

Cordialmente,

ANDRÉS DÁVILA LADRÓN DE GUEVARA.

Director Departamento de Ciencia Política

ANEXO 2

CARTA DE AUTORIZACIÓN DE LOS AUTORES
(Licencia de uso)

Bogotá, D.C., agosto de 2015

Señores

Biblioteca Alfonso Borrero Cabal S.J.

Pontificia Universidad Javeriana

Ciudad

Los suscritos:

Alejandra Catalina Garzón Valero

, con C.C. No

1019054512

En mi (nuestra) calidad de autor (es) exclusivo (s) de la obra titulada:

Lo inolvidable del olvido: Los usos políticos de la memoria en Colombia

(por favor señale con una "x" las opciones que apliquen)

Tesis doctoral

Trabajo de grado

Premio o distinción:

Sí

No

cual:

presentado y aprobado en el año 2014, por medio del presente escrito autorizo

(autorizamos) a la Pontificia Universidad Javeriana para que, en desarrollo de la presente licencia de uso parcial, pueda ejercer sobre mi (nuestra) obra las atribuciones que se indican a continuación, teniendo en cuenta que en cualquier caso, la finalidad perseguida será facilitar, difundir y promover el aprendizaje, la enseñanza y la investigación.

En consecuencia, las atribuciones de usos temporales y parciales que por virtud de la presente licencia se autorizan a la Pontificia Universidad Javeriana, a los usuarios de la Biblioteca Alfonso Borrero Cabal S.J., así como a los usuarios de las redes, bases de datos y demás sitios web con los que la Universidad tenga perfeccionado un convenio, son:

AUTORIZO (AUTORIZAMOS)	SI	NO
1. La conservación de los ejemplares necesarios en la sala de tesis y trabajos de grado de la Biblioteca.	x	
2. La consulta física o electrónica según corresponda	x	
3. La reproducción por cualquier formato conocido o por conocer	x	
4. La comunicación pública por cualquier procedimiento o medio físico o electrónico, así como su puesta a disposición en Internet	x	
5. La inclusión en bases de datos y en sitios web sean éstos onerosos o gratuitos, existiendo con ellos previo convenio perfeccionado con la Pontificia Universidad Javeriana para efectos de satisfacer los fines previstos. En este evento, tales sitios y sus usuarios tendrán las mismas facultades que las aquí concedidas con las mismas limitaciones y condiciones	x	
6. La inclusión en Biblioteca Digital PUJ (Sólo para la totalidad de las Tesis Doctorales y de Maestría y para aquellos trabajos de grado que hayan sido laureados o tengan mención de honor.)	x	

De acuerdo con la naturaleza del uso concedido, la presente licencia parcial se otorga a título gratuito por el máximo tiempo legal colombiano, con el propósito de que en dicho lapso mi (nuestra) obra sea explotada en las condiciones aquí estipuladas y para los fines indicados, respetando siempre la titularidad de los derechos patrimoniales y morales correspondientes, de acuerdo con los usos honrados, de manera proporcional y justificada a la finalidad perseguida, sin ánimo de lucro ni de comercialización.

De manera complementaria, garantizo (garantizamos) en mi (nuestra) calidad de estudiante (s) y por ende autor (es) exclusivo (s), que la Tesis o Trabajo de Grado en cuestión, es producto de mi (nuestra) plena autoría, de mi (nuestro) esfuerzo personal intelectual, como consecuencia de mi (nuestra) creación original particular y, por tanto, soy (somos) el (los) único (s) titular (es) de la misma. Además, aseguro (aseguramos) que no contiene citas, ni transcripciones de otras obras protegidas, por fuera de los límites autorizados por la ley, según los usos honrados, y en proporción a los fines previstos; ni tampoco contempla declaraciones difamatorias contra terceros; respetando el derecho a la imagen, intimidad, buen nombre y demás derechos constitucionales. Adicionalmente, manifiesto (manifestamos) que no se incluyeron expresiones contrarias al orden público ni a las buenas costumbres. En consecuencia, la responsabilidad directa

en la elaboración, presentación, investigación y, en general, contenidos de la Tesis o Trabajo de Grado es de mí (nuestro) competencia exclusiva, eximiendo de toda responsabilidad a la Pontificia Universidad Javeriana por tales aspectos.

Sin perjuicio de los usos y atribuciones otorgadas en virtud de este documento, continuaré (continuaremos) conservando los correspondientes derechos patrimoniales sin modificación o restricción alguna, puesto que de acuerdo con la legislación colombiana aplicable, el presente es un acuerdo jurídico que en ningún caso conlleva la enajenación de los derechos patrimoniales derivados del régimen del Derecho de Autor.

De conformidad con lo establecido en el artículo 30 de la Ley 23 de 1982 y el artículo 11 de la Decisión Andina 351 de 1993, “*Los derechos morales sobre el trabajo son propiedad de los autores*”, los cuales son irrenunciables, imprescriptibles, inembargables e inalienables. En consecuencia, la Pontificia Universidad Javeriana está en la obligación de RESPETARLOS Y HACERLOS RESPETAR, para lo cual tomará las medidas correspondientes para garantizar su observancia.


NOTA: Información Confidencial:

Esta Tesis o Trabajo de Grado contiene información privilegiada, estratégica, secreta, confidencial y demás similar, o hace parte de una investigación que se adelanta y cuyos

resultados finales no se han publicado.

Si No

En caso afirmativo expresamente indicaré (indicaremos), en carta adjunta, tal situación con el fin de que se mantenga la restricción de acceso.

NOMBRE COMPLETO	No. del documento de identidad	FIRMA
Alejandra Catalina Garzón Valero	1019054512	

FACULTAD: CIENCIAS POLÍTICAS Y RELACIONES INTERNACIONALES

PROGRAMA ACADÉMICO: Ciencia Política

ANEXO 3

BIBLIOTECA ALFONSO BORRERO CABAL, S.J.
DESCRIPCIÓN DE LA TESIS O DEL TRABAJO DE GRADO

FORMULARIO

TÍTULO COMPLETO DE LA TESIS DOCTORAL O TRABAJO DE GRADO			
Lo inolvidable del olvido			
SUBTÍTULO, SI LO TIENE			
Los usos políticos de la memoria en Colombia			
AUTOR O AUTORES			
Apellidos Completos		Nombres Completos	
Garzón Valero		Alejandra Catalina	
DIRECTOR (ES) TESIS O DEL TRABAJO DE GRADO			
Apellidos Completos		Nombres Completos	
Rodríguez Arias		Mery	
FACULTAD			
Ciencias Políticas y Relaciones Internacionales			
PROGRAMA ACADÉMICO			
Tipo de programa (seleccione con "x")			
Pregrado	Especialización	Maestría	Doctorado
x			
Nombre del programa académico			
Ciencia Política			
Nombres y apellidos del director del programa académico			
Andrés Dávila Ladrón de Guevara			
TRABAJO PARA OPTAR AL TÍTULO DE:			
Politóloga con énfasis en Resolución de Conflicto e Investigación para la Paz			
PREMIO O DISTINCIÓN (En caso de ser LAUREADAS o tener una mención especial):			

CIUDAD		AÑO DE PRESENTACIÓN DE LA TESIS O DEL TRABAJO DE GRADO			NÚMERO DE PÁGINAS	
Bogotá		2014			60	
TIPO DE ILUSTRACIONES (seleccione con "x")						
Dibujos	Pinturas	Tablas, gráficos y diagramas	Planos	Mapas	Fotografías	Partituras
		x				
SOFTWARE REQUERIDO O ESPECIALIZADO PARA LA LECTURA DEL DOCUMENTO						
<p>Nota: En caso de que el software (programa especializado requerido) no se encuentre licenciado por la Universidad a través de la Biblioteca (previa consulta al estudiante), el texto de la Tesis o Trabajo de Grado quedará solamente en formato PDF.</p>						
MATERIAL ACOMPAÑANTE						
TIPO	DURACIÓN (minutos)	CANTIDAD	FORMATO			
			CD	DVD	Otro ¿Cuál?	
Vídeo						
Audio						
Multimedia						
Producción electrónica						
Otro Cuál?						
DESCRIPTORES O PALABRAS CLAVE EN ESPAÑOL E INGLÉS						
<p>Son los términos que definen los temas que identifican el contenido. (En caso de duda para designar estos descriptores, se recomienda consultar con la Sección de Desarrollo de Colecciones de la Biblioteca Alfonso Borrero Cabal S.J en el correo biblioteca@javeriana.edu.co, donde se les orientará).</p>						
ESPAÑOL			INGLÉS			

Olvido	Oblivion
Memoria Histórica	Historical Memory
Conflicto Social Prolongado	Protracted Social Conflict
Violencia	Violence
RESUMEN DEL CONTENIDO EN ESPAÑOL E INGLÉS	
(Máximo 250 palabras - 1530 caracteres)	
<p><i>“Lo inolvidable del olvido: Los usos políticos de la memoria en Colombia”</i>, es mucho más que una compilación de historias del olvido. Por un lado, representa un esfuerzo por visibilizar la realidad de muchos ciudadanos invisibles que en las fronteras del recuerdo reclaman por ser vistos. Por otra parte, es un ejercicio de reconocimiento de la Memoria Histórica como un objeto de disputas, de conflictos y de luchas. Este trabajo de grado es, por tanto, un ejercicio de comprensión de los silencios deliberados de una práctica política, en medio de una sociedad que reclama por la memoria. Por ello, le apunta a desentrañar cómo las políticas de la memoria nacional, pueden ocultar la organización de unos olvidos necesarios para el mantenimiento del mismo orden político que profundizó el conflicto social prolongado en municipios como Pulí (Cundinamarca).</p> <p>“The unforgettable of the oblivion: The Political uses of memory in Colombia”, is much more than a collection of stories of oblivion. On the one hand, this represents an effort for show the reality of many invisible citizens who in the borders of the recollection protest for being seen. On the other hand, it is an exercise of recognition of the Historical Memory as an object of disputes, of conflicts and of fights. This work is an exercise of comprehension of the deliberate silences of a political practice, in the middle of a society that claims for memory. For it, this undergraduate thesis search for uncover how the policies of the national memory can conceal the organization of a few oblivion, necessary for the maintenance of the same political order that deepened the social conflict prolonged in towns like Pulí (Cundinamarca).</p>	

**LO INOLVIDABLE DEL OLVIDO:
Los usos políticos de la memoria en Colombia**

ALEJANDRA CATALINA GARZÓN VALERO

**TRABAJO DE GRADO PARA OPTAR POR EL TÍTULO DE
POLITÓLOGA CON ÉNFASIS EN RESOLUCIÓN DE CONFLICTOS
E INVESTIGACIÓN PARA LA PAZ**

**DIRECTORA DEL TRABAJO DE GRADO
MERY E. RODRÍGUEZ ARIAS**

**PONTIFICIA UNIVERSIDAD JAVERIANA
FACULTAD DE CIENCIAS POLÍTICAS Y RELACIONES
INTERNACIONALES
CARRERA DE CIENCIA POLÍTICA
BOGOTÁ D.C.
2014**

...que el bien aumente en el mundo depende en parte de actos no históricos; y que ni a vosotros ni a mí nos haya ido tan mal en la vida como podría habernos ido se debe, en buena parte, a todas las personas que vivieron con lealtad una vida anónima y descansan en tumbas que nadie visita.

George Eliot

Middlemarch

Agradecimientos

A Mery, por abrirme los caminos y enseñarme que se puede estudiar con el fin único de aprender.

A los puliseños, por ser espejo de todos los colombianos invisibles que en la lejanía viven de lo único que se puede vivir: su memoria y su olvido.

Esto es por ellos, para ellos y con ellos.

TABLA DE CONTENIDO

INTRODUCCIÓN	10
PRESENTACIÓN DE PROYECTO	12
1.1 Definición del Problema	13
1.2 Justificación	14
1.3 Objetivos	15
1.4 Metodología	15
MARCO TEÓRICO	21
1.1 Estudios sobre la memoria	21
1.2 Estudios sobre conflictos.....	24
ANTES DE COMENZAR	27
CAPÍTULO I: CUANDO SE DORMÍA ENTRE LOS CAFETALES	28
1.1 La tierra pa'l que la trabaja.....	29
1.2 Entre el rifle y el machete	32
1.3 La memoria del Frente Nacional	35
CAPÍTULO II: ALLÍ NO LOS MUEVE NI UN TEMBLOR	39
2.1 Noche de bengalas	40
2.2 Que Dios se acuerde de nosotros	46
2.3 La memoria del conflicto interno	49
CAPÍTULO III: LO QUE QUEDÓ DE UN TIEMPO ATRÁS	52
3.1 Aplicación del modelo de análisis	52
3.2 Hallazgos.....	56
REFLEXIONES FINALES	57
BIBLIOGRAFÍA	60
ANEXOS	66

ÍNDICE ANEXOS

ANEXO 1

1.1 REVISIÓN BIBLIOGRÁFICA

1.2 Análisis de Contenido: Prensa y Comisión Investigadora (1947-1964).

1.3 Análisis de Contenido: Prensa e Informes de Memoria Histórica (1997-2014).

ANEXO 2

2.1 Guía de herramientas metodológicas: Microhistoria, Etnografía y Análisis de Contenido.

ANEXO 3

3.1 Sistematización reconstrucción histórica local y nacional (1947-1964).

3.2 Sistematización de la reconstrucción histórica local y nacional (1997-2014).

ANEXO 4

4.1 Operacionalización de variables cualitativas.

ANEXO 5

5.1 Mapas, indicadores de vida de la población puliseña, cifras sobre el conflicto armado e información sobre el desarrollo del proyecto minero en la región.

INTRODUCCIÓN

“Estudiando las infinitas posibilidades del olvido, se dio cuenta de que podía llegar un día en que se reconocieran las cosas por sus inscripciones, pero no se recordara su utilidad”

Gabriel García Márquez
Cien años de Soledad.

Uno de los retos más grandes de tratar en Colombia, y en general en las sociedades que han vivido un conflicto interno con los efectos desgarradores de las masacres, las desapariciones forzadas, los desplazamientos masivos, los homicidios entre otras múltiples formas de violación de los derechos humanos, tiene que ver con la manera como lo sucedido será recordado. Las memorias que evocan lo ocurrido en medio del conflicto armado se convierten en puntos trascendentales para la reflexión de la ciencia política.

De esta manera, *“Lo inolvidable del olvido: Los usos políticos de la memoria en Colombia”*, es mucho más que una compilación de historias del olvido. Por un lado, representa un esfuerzo por visibilizar la realidad de muchos ciudadanos invisibles que en las fronteras del recuerdo reclaman por ser vistos. Por otra parte, es un ejercicio de reconocimiento de la Memoria Histórica como un objeto de disputas, de conflictos y de luchas; lo cual apunta a hacer una reflexión sobre la reconstrucción del pasado, enmarcado en relaciones de poder (Jelin, 2002).

El objetivo básico de este trabajo es demostrar cómo el olvido puede ser un elemento esencial a la hora de abordar las causas estructurales que han sustentado el conflicto en muchas regiones del país. Para esto, se escogió uno de esos muchos municipios a los que se les puede llamar olvidados, por no ser parte de lo que se cree que es Colombia; uno de los tantos que viven en una situación de desatención estatal, de necesidades básicas insatisfechas y aislamiento de los centros urbanos. Aunque en primera instancia esto podía ser un indicador para elegir el lugar, se dirigió la atención a la prensa escrita, pues “toda sociedad recurre a los medios para contarse y preguntarse por el sentido del colectivo, para examinar las raíces de su desazón, para encontrar explicaciones a su contradicción”(Rincón, García, & Zuluaga, 2008). Fue así como se llegó a la campaña del diario *El Espectador*, “Los

Municipios Olvidados”. De ahí se eligió a Pulí (Cundinamarca), un pueblo que no sólo vivía en la situación anteriormente mencionada, sino que adicionalmente había sido nombrado por la prensa como olvidado en 1959.

Con ello, se planteó entender el porqué de ese nombramiento en 1959 –cuando el país vivía una coyuntura histórica de transición en razón al Frente Nacional– y cómo después de 55 años se puede seguir hablando de olvido. La intención era saber si existía un poder que otorgara al olvido el lugar de categoría política. Así empezó todo. Sólo se perseguía la esperanza que, tras la decisión del olvido de este municipio aparentemente alejado, sin espacios relevantes en la prensa nacional ni en los informes de Memoria Histórica, se llegara a encontrar una pieza clave para entender cómo las políticas de la memoria nacional, pueden ocultar la organización de unos olvidos necesarios para el mantenimiento del mismo orden político que profundizó el conflicto social prolongado en zonas como Pulí.

A partir de ahí, se buscó explorar las condiciones materiales del olvido en sus características económicas, políticas, sociales y culturales; en el diálogo constante entre la historia oficial y la memoria de los habitantes de Pulí, un pueblo escondido en lo alto de la cordillera oriental, en la zona del Magdalena Centro cundinamarqués.

Este trabajo de grado está dividido en dos partes: la primera, compuesta por dos capítulos, encierra los dos períodos históricos de la investigación, su reconstrucción y contraste con el relato nacional. Es decir, el origen, definición y evolución del olvido en cada período. La segunda parte, corresponde al tercer capítulo en el cuál se desarrolla la comparación entre los dos períodos. El fin es ver las similitudes y diferencias en los motivos que generaron la decisión de mantener al municipio en el olvido. Esto permite elaborar conclusiones sobre la relación entre la práctica política del olvido y el conflicto social prolongado en esta región del país.

Al final de este recorrido, lo imperante es demostrar que el olvido, la imposibilidad de evocar acontecimientos que en algún momento ocuparon un sitio en la vida del grupo, colectividad o sociedad, es una realidad que en Colombia designa mucho

más que sólo una acción involuntaria. En su complejidad, es una desventura difícil de abordar, pero su fuerte presencia en la cotidianidad de muchas regiones del país, lo hace un elemento valioso para entender todo tipo de excusas, razones, negociaciones, desfalcos; pero sobre todo para comprender las condiciones estructurales que subyacen al componente armado del conflicto.

Hablar de memoria en un momento coyuntural como el que vive el país, abre el debate sobre los usos sociales y políticos de la misma, pues lo que la memoria hace, fundamentalmente, es recabar política y éticamente los recuerdos para dejarlos como una voz para la reflexión. Por ello, debe ser comprendida como un acto político y una práctica social, donde importa tanto saber lo que sucedió, como tejer la vida de las comunidades de cara a los procesos presentes y futuros. En los territorios la gente habla de la guerra, pero también habla sobre las ausencias institucionales en términos de un proceso inconcluso de democracia local, acompañado por un proyecto concreto de desarrollo económico.

Estudiando las infinitas posibilidades que el olvido puede tener en parajes como los nuestros, es inevitable recordar la utilidad que tiene el olvido para el poder.

PRESENTACIÓN DEL PROYECTO

El marco conceptual de este trabajo de grado es el conflicto social prolongado. Esta categoría es el inicio y el fin de todo esfuerzo que aquí se haga, pues se trata de contribuir a la comprensión de un fenómeno que ha determinado el transcurso de múltiples realidades en el país. Colombia se ha definido a partir de su conflicto y de las consecuencias que la interpretación de éste han generado en la propia construcción de la nación.

Antecedentes

En 1959, en los inicios del Frente Nacional, el país conoció de la existencia de un municipio llamado Pulí (Cundinamarca). Durante dos años (1958-1960) en el

periódico *El Espectador* se publicaron artículos que informaban sobre la realidad de los 32 municipios considerados por el diario como los más olvidados de la época. El periodista Marco Tulio Rodríguez, el reportero gráfico Carlos García Rozo, el médico Silvio Luna y el pedagogo Carlos Duica, recorrieron gran parte del territorio colombiano. El grupo visitó decenas de municipios marginales para contarle al país las historias de una periferia olvidada que parecía empezar a existir a través de estos relatos. Sin embargo, con el llamado *Decreto del olvido histórico* en el gobierno de Guillermo León Valencia (1962-1966), Pulí quedó sólo con la denominación de olvidado. Por ello, este municipio constituye un estudio de caso adecuado para indagar sobre la naturaleza del olvido y de las prácticas que se afirmaron tras haber sido nombrado así.

1.1 DEFINICIÓN DEL PROBLEMA

La problemática que envuelve a este proyecto es ver qué hay tras el olvido del municipio de Pulí -acordado bajo unas determinadas condiciones e intereses-. Visto así, la pregunta que surge es **¿Responde el olvido de Pulí a una práctica política de consolidación de una memoria histórica, vinculada al mantenimiento del mismo orden que hizo posible que se profundizara el conflicto social prolongado en esta región?**

Seguido a esto, la hipótesis es: **la categorización de Pulí como un municipio olvidado, responde a una práctica política de consolidación de una memoria histórica, vinculada al mantenimiento del mismo orden político que hizo posible que se profundizara el conflicto social prolongado en esta región.**

La dificultad para responder el problema mencionado es determinar qué sentido tiene recordar lo que ha sido nombrado como olvidado. Con ello, el problema que se plantea es el de establecer por qué cuando decimos municipio olvidado, lo que realmente se quiere decir es desconocido, abandonado. Solamente así es que se empieza a cuestionar ¿quién lo desconoce? ¿quien lo abandona y por qué?

Por tanto, este trabajo no debe ser tomado como la equiparación de la memoria al reconocimiento, olvido a desconocimiento. Las implicaciones entre olvido y memoria

son mucho más complejas de lo que parecen. El olvido es una fuerza activa, una acción con profundas implicaciones políticas, económicas y sociales.

1.2 JUSTIFICACIÓN

Interrogar el pasado en aquello que se resiste a las gramáticas del discurso político memorialista nacional, nos lleva a pensar sobre las implicaciones que puede tener la existencia de lugares, que como Pulí, han quedado fuera en el diseño de la memoria de los pactos refundadores de una sociedad reconciliada. La memoria no debe sólo dar un homenaje a las víctimas, sino que debe tratar de develar las ideas, los proyectos políticos, sociales y económicos, que configuraron todo un horizonte de sentido para que el conflicto social se prolongara en el país.

Afinar el oído, la vista y la reflexión a prácticas políticas tales como el olvido, nos puede llevar a mantener un adecuado criterio de previsión crítica frente a los procesos que se desarrollen en función de la transición política que se avecina. Como lo dijo el filósofo e historiador Tzvetan Todorov, “tenemos que conservar viva la memoria del pasado: no para pedir una recuperación por el daño sufrido, sino para estar alerta frente a situaciones nuevas y sin embargo análogas” (Todorov, T, 2008, p. 103).

Es necesario entonces, empezar a hablar de “memorias en plural, y de disputas sociales acerca de las memorias, su legitimidad social y su pretensión de «verdad»” (Jelin, 2002, p., 17). Por ello, esta investigación resalta tres rasgos en su conjunto: agendas sustantivas, argumentos temporales y atención a contextos y configuraciones (Pierson, P., & Skocpol, T. 2008). Esto da cuenta de un trabajo que realiza contribuciones a la comprensión de las relaciones de poder, los usos de la memoria y el conflicto social prolongado; aspectos fundamentales de los estudios de resolución de conflictos y la investigación para la paz.

Al final, el esfuerzo de este trabajo gira en torno a la necesidad de reconocer que el pasado no es sólo el hecho bruto sino lo que no pudo ser y está en potencia de ser. Elaborar el pasado es tener en cuenta esos espectros que se quedaron sin

existencia (Pirenne, H., Van Werveke, H., & Soler-Vinyes, M. 1975). Por ello, este es un ejercicio de comprensión de los silencios deliberados de una práctica política, en medio de una sociedad que reclama por la memoria. El trabajo de ésta debe propender por trascender el ejercicio de caracterización del daño; sin negar que éste es fundamental para el desarrollo de los procesos de reparación y de verdad. Sin embargo, es urgente repensar otras formas de reconstrucción del pasado que permitan develar las condiciones que permitieron que pasara lo que pasó. En este sentido, es muy importante reflexionar sobre la necesidad de avanzar hacia la construcción de memorias multidimensionales, con un enfoque regional y local.

1.3 OBJETIVOS

- **Objetivo General:** Demostrar a través de la memoria colectiva del municipio de Pulí, cómo el olvido es un instrumento de poder político vinculado a la persistencia del conflicto social prolongado.
- **Objetivos Específicos**
 - I. Reconstruir la memoria colectiva de Pulí en los períodos de 1947-1964 y 1997-2014, para contrastar el relato del municipio con la historia nacional.
 - II. Analizar, desde la cotidianidad de este municipio en los períodos de 1947-1964 y 1997-2014, las relaciones sociales, políticas y económicas; sus cosmovisiones, creencias y costumbres y la institucionalidad presente en ambos períodos.
 - III. Sistematizar los procesos de producción de memoria histórica en 1947-1964 y en el período de 1997-2014, para comprender las lógicas mediante las cuales se ha dado el diseño de la memoria histórica en el país, que a su vez ha profundizado el olvido de municipios como Pulí.

1.4 METODOLOGÍA

Una vez hechas las consideraciones sobre la problemática del trabajo, conviene precisar que esta investigación implicó una inmersión en la realidad de Pulí. Al tratarse de una comunidad tan pequeña y desconocida, fue fundamental el acercamiento a los testimonios directos de sus habitantes. Además de estos

testimonios, se empleó el análisis de documentos tales como las archivos de la Parroquia de Nuestra Señora del Rosario de Pulí, actas de mandato, registros civiles, documentos públicos de carácter nacional, departamental y local; mapas, marcas terrestres, construcciones y ajuares, así como libros de historia tanto de la biblioteca de Pulí como de la Pontificia Universidad Javeriana. De otro lado, se desarrolló un proceso de sistematización de la producción de memoria, mediante la observación y análisis de la prensa nacional y de los informes de memoria histórica nacional, para los años de 1947 a 1964 y 1997 a 2014 (Ver Anexo 1).

Este proyecto duró alrededor de dos años y tiene como fundamento el uso de un recurso de explicación histórica, que consiste en una comprensión de la memoria local mediante el nexo causal con los sucesos nacionales y la elaboración, con los mismos, de un paralelismo¹. Es decir, se hace un constante contraste de fuentes, con el fin de mostrar cómo se iban negociando los sucesos, decisiones y grandes hitos históricos del relato nacional con los sucesos, decisiones y pequeños acontecimientos de la memoria del municipio de Pulí. Con el fin de acumular material informativo, documental y oral, se viajó a Pulí en siete ocasiones, permaneciendo en una de esas visitas durante un tiempo de 20 días. En estas salidas de campo se realizaron alrededor de 40 entrevistas de tipo abierto. Se recorrió en carro y a pie, tanto la cabecera municipal como algunas de las veredas del lugar. La primera visita fue el 6 de Octubre de 2012 y la última visita estaba planeada para los días del 31 de octubre a 3 de noviembre de 2014, sin embargo, por cuestiones de seguridad no se pudo realizar dicha visita, pues para el reciente año varios de los pobladores con quienes se han mantenido conversaciones telefónicas y entrevistas en Bogotá, han manifestado que el municipio se encuentra en medio de un ambiente de inestabilidad política y social desde inicios del 2014.

Diseño General

Esta investigación emplea el método cualitativo con un estudio de caso comparado diacrónico, usando como herramientas metodológicas: la microhistoria, el análisis

¹ Este es el método de explicación histórica usado por la microhistoria según el historiador Luis González y González . Esta herramienta metodológica es explicada en el anexo 2 de este trabajo de grado.

de contenido y la etnografía –producto de ésta última surgieron las crónicas escritas que se encuentran anexas a este trabajo-, instrumentos necesarios en términos de la pregunta de investigación que se buscaba responder (Ver Anexo 2). La investigación se abordó desde el método inductivo con un diseño exploratorio, por ser el más adecuado para entrar en contacto con la memoria colectiva del municipio de Pulí y para comprobar la naturaleza de su olvido. Este es un tema que no ha sido estudiado, las indagaciones son escasas y no cuenta con un modelo para llevar acabo la tarea.

Para desarrollar el estudio de caso comparado diacrónico, se escogieron dos períodos de 17 años del trasegar del municipio de Pulí. La escogencia de los dos períodos (1947-1964 y 1997-2014) sigue una lógica cronológica del conflicto social prolongado en medio de momentos disruptivos importantes, donde el olvido aparece como un hecho político, económico y social. Ambos períodos contrastan, a su vez, con grandes esfuerzos institucionales en el diseños de políticas de memoria en función de la instauración de la paz, el cese de la violencia y la reconciliación.

La selección del primer período (1947 a 1964), se fundamenta en la aparición por primera vez de Pulí en la prensa nacional con el categórico de olvidado. Esto ocurre en la ya mencionada campaña de *El Espectador*, ‘*Los Municipios Olvidados*’. Pero para entender el por qué de la campaña del periódico y aún más de que Pulí haga parte ella, hay que remontarse 12 años atrás, cuando en el país se empieza a desarrollar la lucha bipartidista. Se marca como inicio de reconstrucción el año 1947, año anterior al Bogotazo para mostrar que en el mundo rural los brotes de violencia empezaron mucho antes de la muerte de Jorge E. Gaitán. Este período recorre el trasegar de la memoria de Pulí en medio de los años de La Violencia hasta desembocar en el proceso de restructuración tanto del poder político como de la organización social que conocemos por el nombre de Frente Nacional, contexto en el cual Pulí tiene su hito fundamental de recordación, por medio de la campaña “Municipios Olvidados”. Este período termina en el año 1964, año en que se conforma las Fuerzas Armadas Revolucionarias de Colombia (FARC) tras el ataque

militar a Marquetalia. A la vez que esto sucedía, en el país se profundizaba la puesta en marcha de la *Alianza para el Progreso*, programa de ayuda económica, política y social de Estados Unidos. De la misma forma, en estos años se desarrolla el trabajo de la Comisión Nacional Investigadora de las Causas y Situaciones Presentes de la Violencia en el Territorio Nacional, y el pacto del olvido histórico nacional.

El segundo período recoge los años de 1997 a 2014. La elección de este período desde 1997, está sustentada en el hecho de que el 13 de Septiembre de 1997, el pueblo es víctima de una toma guerrillera que constató el control de la guerrilla de las FARC sobre el lugar. La fuerza pública es expulsada del lugar y su ausencia se prolongaría por cinco años, sólo hasta el 2002 regresarían al pueblo. A la vez que esto ocurría, se daba la llegada de un proyecto macroeconómico minero en manos de Interoil Colombia Exploration and Production, compañía independiente internacional con sede en Oslo. Este período termina en 2014, cuando la nación se define por el vigente proceso de paz con la guerrilla de las FARC, y las aspiraciones generalizadas por la reconciliación. Es un año trascendental para preguntarse sobre las prácticas políticas que genera la creciente demanda de memoria.

Cada uno de estos períodos se divide a su vez en dos partes, pues aún cuando se esté hablando de una continuidad en el período, existen diferencias dentro del mismo, sobretodo por cambios en las instituciones políticas (formales e informales), que marcan transformaciones en la dimensión social y económica.

La primera unidad de 17 años (1947-1964) está dividida en los siguientes sub-períodos:

- I. *La tierra pa' l que la trabaja*: Aborda los años de 1947-1958, el desarrollo de dinámicas de La Violencia en la región, con una explicación de sus antecedente en los años 30.
- II. *Entre el rifle y el machete*: Aborda los años de 1958-1964, el primer período presidencial del Frente Nacional y el desarrollo del diseño de políticas de memoria que hicieron frente a los años de la Violencia.

La segunda unidad de 17 años (1997-2014) está dividida en:

- I. *Noches de Bengalas*: Aborda los años de 1997-2005, el desarrollo de la estrategia y avanzada de las FARC en el departamento de Cundinamarca y los diálogos de Paz del expresidente Andrés Pastrana con esta guerrilla. El fortalecimiento de la Autodefensas Unidas de Colombia en la región del Magdalena Centro cundinamarqués y la instauración de la política de Seguridad Democrática del expresidente Álvaro Uribe.
- II. *Que Dios se acuerde de nosotros*: Aborda los años de 2005-2014, tiempo en el que empieza a funcionar la Comisión Nacional de Reparación y Reconciliación, correspondiente con la Ley 975 de 2005; que luego cambiaría su razón institucional y pasaría a ser el Centro Nacional de Memoria Histórica (2012), en el marco del primer período presidencial del gobierno de 'Prosperidad Democrática' del presidente Juan Manuel Santos. Este período coincide con los diálogos de paz en la Habana, que se extienden hasta el año de este trabajo, 2014.

El diseño general partió del método inductivo que en este caso es partir de la investigación, sistematización y análisis del conocimiento acumulado a través de las investigaciones del estudio de caso. El proceso de inferencia inductiva seguida en esta investigación es:

- I. Etapa de observación y registro de los hechos: Observar cómo se asocian ciertos fenómenos aparentemente ajenos entre sí. Se realizó a través de fuentes primarias y documentales derivadas de la observación. Esta etapa se desarrolló mediante las visitas al pueblo. En los dos primeros viajes al lugar se hicieron visitas de reconocimiento para saber el estado de la carretera, las condiciones del territorio y verificar el diagnóstico según los indicadores básicos de la calidad de vida de la población. En la tercera y cuarta visita se desarrolló un acercamiento completo con la realidad del pueblo, lo cual fue posible al quedarse varios días en una casa de familia puliseña, de esta manera se compartió con los habitantes sus rutinas cotidianas, así como sus celebraciones religiosas y culturales. En lugar de entrevistas formales, se emplearon preguntas abiertas que llevaron a largas conversaciones. La mayoría de datos que los pobladores dieron se convirtieron en las pistas y los indicios que constituyeron la base de mucha de la información que se revela en esta investigación. Pistas que fueron corroboradas en

documentos de carácter público.

- II. Análisis de lo observado: Se establecen definiciones claras de cada uno de los conceptos analizados. Esta etapa se desarrolló mediante la sistematización de la información recogida (Ver Anexo 3) y que da lugar al contenido de este trabajo. Esta parte del proceso es la que hizo posible la elaboración de los capítulos uno y dos.
- III. La última etapa de este método es la formulación de enunciados generales, inferidos del proceso de investigación que se ha llevado a cabo. Es decir, descubrir el común denominador que asocia a todos los fenómenos observados. Esta etapa se ve desarrollada en el capítulo tres, donde se comparan ambos períodos con el fin de explicar la naturaleza política, económica y social de este olvido, y comprobar si ésta se ve apoyada en una práctica política en los dos períodos. Para ello, se hace aplicación del modelo de análisis propuesto a continuación.

Modelo de análisis de la práctica política del olvido

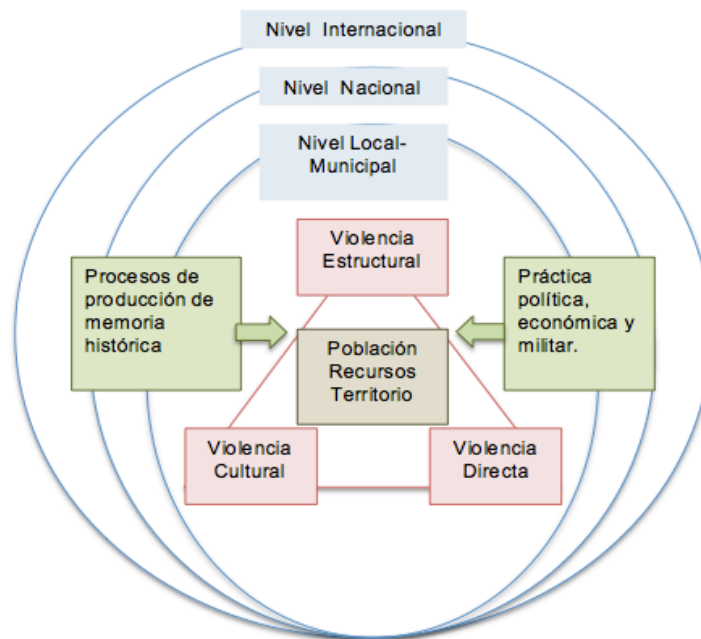


Figura 1. Práctica Política del Olvido

Este modelo explora la relación entre cuatro variables: el contexto local (población, recursos y territorio) sobre el que se ejerce la práctica del olvido –el objetivo de la misma-; los mecanismos de dicha práctica (políticos, económicos y militares, y los procesos de producción de memoria histórica); el sistema de violencias que se

incorporan en la vida cotidiana de la comunidad; y los niveles del entramado de dispositivos institucionales que configuran esta realidad (local, nacional e internacionales). El patrón de interacción entre las variables constituyen la secuencia que las une en una relación sistémica (Rachini, 2003), y que configura la profundización del conflicto social prolongado² (Ver Anexo 4).

MARCO TEÓRICO-CONCEPTUAL

El marco teórico tiene como objetivo superar los enfoques dicotómicos y unilaterales sobre el conflicto en Colombia. Se trata de lograr una perspectiva sistémica y de interacción, donde los factores estructurales y culturales tienen tanto peso como las manifestaciones de la violencia directa; esto por medio del análisis de la relación memoria y olvido como un proceso social decisivo en función de comprender el conflicto social prolongado imperante. El objetivo, por tanto, es lograr construir a partir de este estudio de caso, un modelo teórico y conceptual que permita entender la noción del olvido en parajes como los nuestros, en sus características económicas, políticas, sociales y culturales.

Este marco se divide en dos temas fundamentales, por un lado, se basa en los estudios sobre la memoria de autores como Maurice Halbwachs, Tzvetan Todorov y Elizabeth Jelin. Por otro lado, se nutre de los estudios sobre conflictos de autores como Edward Azar, Johan Galtung y Nazih Richani.

1.1 Estudios sobre la memoria

Lo primero es reconocer que los procesos de memoria no ocurren en individuos aislados sino en sujetos sociales, en grupos, instituciones y culturas. Quienes recuerdan son sujetos siempre ubicados en contextos políticos, sociales y económicos específicos. Por ello, este trabajo de grado se erige sobre el macro molde histórico-hermenéutico, apoyado por una aproximación desde el

² Para entender el modelo es necesario revisar el anexo 4, donde se explica, por medio de una tabla, el proceso de operacionalización de variables cualitativas.

institucionalismo histórico³, cuyo rasgos más importantes son:

Aborda *cuestiones amplias*, sustantivas, para desarrollar argumentos explicativos sobre resultados importantes o enigmas, los institucionalistas históricos toman en serio al *tiempo*, especificando *secuencias* y rastreando transformaciones y procesos de escala y temporalidad variables. Así mismo, analizan *contextos macro* y formulan hipótesis sobre los *efectos combinados* de instituciones y procesos (Pierson, P., & Skocpol, T. 2008, p. 9).

Por tanto, aquí se habla de memorias colectivas y de olvidos sociales en el marco de procesos políticos concretos, con dispositivos institucionales que tramitan y representan el pasado en medio del conflicto. Las memorias individuales están siempre enmarcadas socialmente. Estos marcos son portadores de la representación general de la sociedad, de sus necesidades y valores. Incluyen también la visión del mundo, animada por los valores de una sociedad (Halbwachs, 2004). Para Maurice Halbwachs, esto significa que:

El recuerdo es, en gran medida, una reconstrucción del pasado con ayuda de datos tomados del presente, y preparada de hecho con otras reconstrucciones realizadas en épocas anteriores, por las que la imagen del pasado se ha visto ya muy alterada [...] Sólo podemos recordar cuando es posible recuperar la posición de los acontecimientos pasados en los marcos de la memoria colectiva. El olvido se explica por la desaparición de estos marcos o de parte de ellos” (Halbwachs, 2004, p. 71-72).

Jorge Mendoza García, en su texto “Sucinto recorrido por el olvido social”, sostiene que la relación memoria-olvido revela la manera como se edifica la sociedad en función de su pasado y su presente. En esta perspectiva, Fernández Christlieb (citando en Mendoza, 2007) explica que siempre que evocamos nuestra memoria lo que buscamos hallar es una explicación para situarnos en nuestro propio presente. Por ello, entenderemos a la memoria como “una categoría social a la que se refieren (u omiten) los actores sociales, que tiene un uso (abuso, ausencia) social y político, y de la cuál se desprenden unas conceptualizaciones y creencias del sentido común” (Jelin, 2002, p. 17).

³El institucionalismo histórico analizan las configuraciones organizacionales; pone atención en coyunturas críticas y procesos de largo plazo (Pierson, P., & Skocpol, T. 2008, p. 7).

El olvido, por tanto, “está íntimamente relacionado con la producción de memoria y con el acto de recordar. Toda memorización y conmemoración, debido a su proceso selectivo, es al mismo tiempo una forma de olvido de otras memorias o partes de la memoria, de modo que la memoria no se opone al olvido, sino que se relaciona e interacciona con él” (Candau citado por Mendoza, 2007).

“Abordar la memoria involucra referirse a recuerdos y olvidos, narrativas y actos, silencios y gestos [...] Toda memoria es una reconstrucción, y lo que no encuentra lugar o sentido es material para el olvido” (Jelin, 2002, p. 21). Ahora bien, entenderíamos desde ahí que el trasegar de Pulí hasta este momento es un grupo de memorias que no han sido seleccionadas para respaldar la identidad colombiana porque simplemente su recorrido no constituye un recuerdo que brinde mucho significado para explicar nuestro presente como nación. Sin embargo, esos sucesos que se reubicaron en la gaveta del olvido, dejan un vestigio fantasmal que interactúa con la memoria nacional. “Desde el punto de vista psicosocial, el olvido social se concibe como la imposibilidad de evocar o expresar acontecimientos significativos que en algún momento ocuparon un sitio en la vida del grupo, colectividad o sociedad, cuya comunicación se ve obstruida por entidades supragrupales, como el poder” (Mendoza, 2007). Es decir, la memoria y el olvido son reinterpretaciones ancladas en la intencionalidad y en las expectativas hacia un futuro, que hace referencia “a modos históricos de apropiación de un nuevo proyecto de Estado-nación imaginado” (Castillejo, 2009, p. 295). Por tanto, la discusión gira entorno a: qué se olvida, por qué, cómo y cuándo se olvida.

“A partir de lo dicho, se impone una primera distinción: la que hay entre la *recuperación* del pasado y su subsiguiente *utilización*” (Todorov, T, 2008, p. 25). De esta manera, el pasado tiene un sentido activo, dado por agentes sociales que se ubican en escenarios de confrontación frente a otras interpretaciones. Como lo dice la socióloga Elizabeth Jelin, “la memoria contra el olvido o contra el silencio esconde lo que en realidad es una oposición entre distintas memorias rivales -cada una con sus propios olvidos-. Es en verdad memoria contra memoria” (Jelin, 2002, p. 6).

De este modo, sobrevivir al olvido no es sólo una cuestión política sino existencial, puesto que “de todas las interferencias colectivas que corresponden a la vida de los grupos, el recuerdo es como la frontera y el límite [...]. Entre el individuo y la nación, hay muchos otros grupos, más restringidos que ésta, que también tienen su memoria y cuyas transformaciones repercuten mucho más directamente en la vida y en el pensamiento de sus miembros” (Halbwachs, 2004, p., 12-79). Por ello, es necesario pensar a la memoria como “algo sustancial a la propia definición de la democracia: los individuos y los grupos tienen derecho de saber; y por tanto de conocer y dar a conocer su propia historia” (Todorov, T, 2008, p. 24).

La memoria es exigente de lo que sucede, pero quien la hace hablar puede resaltar u omitir lo que desee. Por eso, el enfoque a partir del olvido como una práctica de poder, abre un universo de conceptos que nos permitirá precisar las relaciones entre la dimensión macro de los procesos sociales en clave dialéctica, es decir, la contradicción de los procesos sociales e históricos, y la dimensión micro de las situaciones regionales y locales. Esto, a fin de precisar las dinámicas que se establecen entre el olvido de Pulí y otro de los ejes centrales de este trabajo de grado, el conflicto social prologado.

1.2 Estudios sobre conflictos

La teoría del conflicto social prolongado de Edward Azar se refiere a aquellos conflictos que perduran durante mucho tiempo, en los que se habla de multiplicidad de causas y dinámicas. Estos conflictos se constituyen en la propia negación de necesidades básicas como la dignidad, la seguridad y el reconocimiento para cierta parte del conjunto de la sociedad. Por tanto, la exclusión y la desigualdad son los rasgos más notorios de la profundización de un conflicto social, donde el Estado cumple un rol fundamental, pues es él quien satisface o niega las necesidades básicas, de ahí su responsabilidad en prevenir o promover un conflicto. Azar en su teoría habla de unas precondiciones presentes para la profundización de dicho conflicto, ellas son: 1) Monopolización del poder por los grupos dominantes que conduce a una "crisis de legitimidad"; 2) el rápido crecimiento de la población; 3) la restringida "capacidad política", a menudo vinculada a la herencia colonial de unas

instituciones participativas débiles; 4) relaciones económicas y políticas de dependencia económica dentro del sistema económico internacional; y 5) la formación de instituciones sociales y políticas nacionales influenciadas en gran medida por los patrones de vinculación en el sistema internacional.

Muchos conflictos actualmente activos en las regiones subdesarrolladas del mundo se caracterizan por una demarcación borrosa entre lo interno y fuentes y actores externos. Además, hay múltiples causas, factores y dinámicas, que se refleja en el cambio de actores y objetivos. Estos conflictos no muestran una partida clara y un punto de terminación (Azar, 1990, p. 6).

En este sentido, Azar plantea que reducir el conflicto requiere la reducción de los niveles de subdesarrollo. Los grupos que buscan satisfacer sus necesidades de identidad y de seguridad a través del conflicto buscan en efecto un cambio en la estructura de la sociedad, es por ello que la resolución de conflictos realmente puede ocurrir y durar si se mejora el subdesarrollo (Azar, 1990, p.155).

Azar hizo del análisis del conflicto social un intento por sintetizar paradigmas estructuralistas en un marco pluralista más adecuado para explicar los patrones prevalentes de conflicto. De esta forma, entender el conflicto social prolongado en Colombia, implica explorar la relación entre los arreglos institucionales que configuran esta realidad (local y nacional e internacionales), la forma en que se han manifestado los intereses políticos, económicos y sociales (locales, nacionales e internacionales) en algunas zonas del país, y el uso de diferentes tipos de violencias para la satisfacción de necesidades básicas.

Por consiguiente, hay que comprender las múltiples manifestaciones que dichas relaciones de poder puede tener en cuanto a la constitución de un sistema de violencias, Para ello, se hace necesario hacer uso de los planteamientos del politólogo Johan Galtung. La teoría de conflictos de dicho autor continúa siendo un punto teórico referencial para casi todos los análisis en el campo de la resolución de conflictos y los estudios para la paz. Su teoría ha cambiado la visión que se tenía sobre la violencia, pues logra ampliar el espectro desmitificando la violencia como esencia natural del ser humano y como la única forma de responder al conflicto.

Desde esta visión el conflicto es el motor de la vida social; éste existe porque todos tenemos miradas y lecturas de la realidad distintas, además de que el ser humano para subsistir y sobrevivir adecuadamente en un determinado entorno debe satisfacer una serie de necesidades básicas, y por tanto, se generan conflictos en función de ello.

Seguido a esto, Galtung presenta el *triángulo de la violencia* que señala los tres tipos o formas diferentes de violencia estrechamente relacionadas entre sí. Estas son: la violencia directa -guerra, conflicto armados, uso de armas, de recursos militares-, la violencia cultural -moldeada por medio de la religión, la ideología, el lenguaje, el arte y las ciencias, entre otros- y la violencia estructural -originada por la injusticia y la desigualdad como consecuencia de la propia estructura social y política que deriva en necesidades básicas insatisfechas- (Galtung, 2003).

Para Galtung una teoría de conflictos, “no sólo debe reconocer si los conflictos son buenos o malos; esta deberá fundamentalmente ofrecer mecanismos para entenderlos lógicamente, criterios científicos para analizarlos así como metodologías (creatividad, *empatía* y *noviolencia*) para transformarlos” (Concha, 2009, p. 67)

Tanto la teoría de Azar como la de Galtung nos lleva a comprender que “en el conflicto social concurren una pluralidad de aspectos: políticos, sociales, culturales, económicos o de la personalidad, con incidencia sobre las disputas sociales, aunque con distintos grados y alcances” (Silva García, 2008, p. 32). Dicha relación constituye un factor clave explicativo de la persistencia del conflicto en Pulí, y en consecuencia, de la inestabilidad política y social del municipio.

Para complementar esta discusión es necesario explorar la teoría que aborda el politólogo Nazih Richani, propuesta en su texto “Los sistemas de violencia: La política económica de la guerra y la paz en Colombia”. En el libro aborda dos cuestiones claves: por qué los conflictos se prolongan y cuándo lo hacen, y en

segundo lugar, qué tipo de configuraciones estructurales socioeconómicas y políticas dificultan obtener su resolución pacífica. En efecto, el argumento central del autor sostiene que un sistema de economía de guerra se forma bajo tres condiciones fundamentales: (1) el fracaso o la precariedad de los dispositivos institucionales, los canales y los mecanismos políticos predominantes para mediar, juzgar o arbitrar los conflictos entre grupos sociales y políticos antagónicos; (2) el éxito de los antagonistas en adaptarse al conflicto mediante el establecimiento de una "economía política positiva", es decir, la conjunción de activos políticos y económicos que hacen que la guerra sea la mejor opción disponible frente al mayor costo de la paz; y (3) el establecimiento de un equilibrio de fuerzas entre los contendores, lo que constituye un cómodo impasse (Rachini, 2003). La convergencia de estas tres variables conduce al establecimiento de un sistema de guerra que tiende a perpetuarse.

Las distintas perspectivas teóricas y conceptuales propuestas guiaron la construcción del objeto de estudio de esta investigación, pero se prefirió enraizarlas en la narrativa, antes que separarla de ella (Auyero & Berti, 2013). Por ello, el texto que se leerá a continuación se construye como un relato donde los hechos históricos se mezclan de manera orgánica con las categorías de análisis y el marco teórico fijados acá.

ANTES DE COMENZAR

El municipio de Pulí -fundado en 1800- está ubicado en el departamento de Cundinamarca, sobre la ladera occidental de la cordillera oriental de los Andes, en la región del Magdalena Centro. Perteneció a los circuitos notariales de La Mesa y al distrito judicial de Bogotá. Limita al norte con el municipio de San Juan de Rioseco, por el occidente con el municipio de Beltrán y con el municipio de Ambalema, por el oriente con Quipile y al sur con Jerusalén. Se encuentra a 143 kms de Bogotá. Tiene una altura de 1270 mts. y una extensión de 223 Km² que equivalen a 22.300 hectáreas. Dada la combinación de factores ambientales próximos -montaña, suelo

de ladera, cañones, valles y llanuras y la cordillera central, recursos hídricos y paisajísticos-, Pulí juega un papel preponderante en el ecosistema de esta región. De acuerdo con las cifras más recientes entregadas por el Departamento Administrativo Nacional de Estadística (DANE), en el año 2011, la población es de 2.965 personas, lo que corresponde al 0,11% de la población total del departamento de Cundinamarca. Para 2005 se reportaba que el 41,7% de la población se encontraba en condiciones de pobreza, y la población con mayores carencias se encuentra en el área rural⁴.

CAPÍTULO UNO

CUANDO SE DORMÍA ENTRE LOS CAFETALES

El comienzo

Cada acontecimiento político en Colombia ha incidido en el desarrollo de todo pequeño poblado de la patria, por más lejos que este esté. Cada acción, medida, decisión, ha contribuido en la construcción de los caminos por los que ha salido el café, la yuca, el plátano, el maíz y la caña; por los que entraron los partidos políticos y salieron los campesinos.

Este capítulo corresponde a la reconstrucción histórica del período de 1947 a 1964, contrastando el relato del municipio con la historia nacional. En este capítulo se exploran las condiciones materiales del olvido en sus características económicas, políticas, sociales y culturales. De igual forma, se examina el proceso de producción de memoria histórica, que tuvo como mayores hitos: la Comisión Investigadora y la campaña del periódico *El Espectador* 'Los Municipios Olvidados'. Lo que se busca resolver es en qué medida existe una práctica política detrás de la denominación del olvido del municipio, ya que, el país se hallaba en medio de una transición política, económica y social que propendía por la instauración de la paz, el cese de la

⁴ La información de este aparte fue extraída de diferentes documentos de carácter público de la alcaldía del municipio de Pulí, como lo son el esquema del ordenamiento territorial documento base para el municipio de Pulí -Junio, 2000, el Plan de desarrollo municipal (Acuerdo No. 08 de 2004), el Plan de desarrollo municipal (Acuerdo No. 010 de 2008) y el Plan de desarrollo municipal (Acuerdo No. 011 de 2012). En el Anexo 4 se puede encontrar mayor información sobre el municipio, sus indicadores de desarrollo y su posición estratégica.

Violencia y la reconciliación.

1.1 La tierra pa'l que la trabaja (1947-1958)

En los primeros años de la década de 1930:

El ser conservador o liberal, para estas gentes cuyo ideal era tan solo el trabajo, no pasaba de ser una ficción en la que intervenían los intereses particulares y generales de acuerdo al caso que requiriera su atención (...), hasta que derrotado el partido conservador en las elecciones de 1930 comenzaron a perfilarse hechos bochornosos que generaron una época de violencia unida a sustituciones conflictivas que por ley de tierras sumieron a esta parte de Colombia en la lucha partidista auspiciada de otro lado por el recién fundado partido comunista (Castro, 1996, p. 88).

Para 1938, Pulí era un terruño casi virgen, próximo a los grandes centros urbanos y comerciales de la época: Girardot, La Mesa, Ambalema y Bogotá; con aguas abundantes y finas maderas, beneficiado con una vista inigualable del valle del Magdalena Medio cundinamarqués. Contaba con una población de alrededor de 4.476 habitantes, de los cuales 685 residían en la cabecera y 3.711 en el área rural. Un municipio con vocación agraria, en el que el café se convertía desde mediados de los años 20 en su mayor producto de comercio⁵. “En 1925, el párroco Antonio María González animó a los propietarios de las fincas al cultivo del café. En tan sólo 4 años se llegó a producir 2`836.000 sacos del producto” (Castro, 1996, p. 85).

En esta región cafetera se presentó una temprana actividad política y gremial bajo la influencia del agrarismo revolucionario y el socialismo (Pizarro L, 1989). Inicialmente los conflictos giraron en torno a que algunos terratenientes empezaron a negar sus tierras para cultivarlas por temor a la Ley 200 de 1936⁶. Los hacendados desconfiaban de que el hecho de permitir los cultivos llevara al cuestionamiento, por parte de los campesinos, de la propiedad sobre sus tierras.

⁵ En el censo de propiedad de 1938 había una cantidad total de 84 fincas urbanas por un valor \$15.940.00 y 271 rurales por \$873.100.00 millones de pesos colombianos.

⁶ Ley 200 de 1936: Buscaba darle a la propiedad un nuevo marco legal. Esta Ley presumió de propiedad privada los terrenos poseídos por particulares, entendiendo por posesión la explotación económica del suelo; presunción que comprendía también las porciones incultas adecuadas para la explotación del predio (Marulanda, 1988, p. 183).

Para este tiempo, el partido comunista lanzaba una campaña en gran escala por todos los campos pregonando las ideas marxistas-leninistas, las cuales tenían replica en Pulí, donde se fundó la Federación de Cafeteros, y se establecieron los primeros núcleos de agricultores, que se conocerían luego como la Liga Campesina de Pulí (Castro, 1996, p. 85).

Para 1948, año en el que se da el auge de la violencia bipartidista, Pulí había sido ya escenario de descontentos agrarios, de latifundios donde existía competencia por buenos terrenos para el cultivo de café y donde los títulos de propiedad no estaban claramente definidos, y además, donde el Partido Comunista y la Liga Campesina tenían una fuerza y apoyo considerable. En esta zona, La Violencia se sobrepuso al enfrentamiento agrario. De ahí, las modalidades que tendría tanto la "revancha terrateniente" como la resistencia campesina (Pizarro L, 1989).

En los años 40 hubo adoctrinamiento. Estaban Vidal, creo que estuvo Víctor J. Merchán, y un grupo de jóvenes revolucionarios que empezaban a hacer sus pinos en el Partido Comunista después de que aparece aquí formalmente en 1922. Se reunían en Manantial, en Rio Seco y en San Nicolás (Gómez, comunicación personal, Pulí, marzo 30, 2013)⁷.

La influencia del grupo comunista había alcanzado su plenitud cuando llegaron a imponer a uno de sus componentes como concejal en 1949, José Romero, quien fue luego remplazado por Carlos Vidal, reconocido comunista de la vereda de Manantial, que además de ser concejal logró ostentar el título de secretario del concejo (Castro Díaz, 1996, p. 85).

Durante el gobierno de Laureano Gómez (1950-1953), miembros de la Policía y de los cuerpos de seguridad, principalmente, organizaron una persecución sin precedentes contra los liberales y comunistas, como ha sido ampliamente documentado. En Pulí subsistió esta violencia estatal, muchos liberales que vivían en el pueblo fueron obligados a dejar sus casas e instalarse en los pueblos aledaños (Tocaima, San Juan de Rioseco y Ambalema) por las amenazas de ser asesinados en manos de los oficialistas.

⁷ Los nombres de las personas entrevistadas fueron cambiados por razones de seguridad tanto para los entrevistados como para la comunidad en general.

Los terratenientes que solían ser en su mayoría conservadores se inclinaban a “actuar bajo el supuesto de que la única manera de volver a estabilizar el sistema consistía en intensificar la represión estatal a sangre y fuego” (Meertens, p. 137). Los campesinos al verse perseguidos, ante esa agresión masiva, huían con sus familias, se escondían en la noches entre los cafetales. Muchos de ellos para defenderse se unieron, y fue así como nació una formidable institución insurgente.

Mi papá me contaba que los papás de él, que vivían en una finca por allá lejos, les tocaba salir pitados en la noche, salir corriendo y meterse en la mitad del monte. Y pasaba cantidad de gente con peinilla, y se veía la sangre. (Allende, comunicación personal, Pulí, marzo 24, 2013).

“El despojo de tierras y bienes, la apropiación de cosechas, el incendio de casas, trapiches y la destrucción de sembrados; el desplazamiento de campesinos a otras zonas de su misma filiación partidista” (Meertens, p. 138) constituyeron las practicas que tuvo la violencia de estos años, las cual determinaría el porqué Pulí se iba convirtiendo en un territorio de confrontación para diferentes actores.

Para 1953, Pulí era un pueblo ignorado por el Gobierno Central, que nombraba y sustituía, cada vez que quería, a los alcaldes; llegando al extremo en que algunos duraron tan sólo tres días como fue el caso de Jesús María Soacha, Julio César Alejo y Martin Cuevas Fernández (Castro, 1996).

Pulí, un pueblo sin policía, con un juez encargado que todo lo que sabía era relatar chismes, con un cura complaciente muy alejado de lo que acontecía, y con un “alcalde que conocía las leyes aunque a su antojo para proteger o perjudicar, no vacilaba en vender la justicia. Rincón –ex alcalde- hizo traslados presupuestales indebidos, contando con la ayuda de interventores inescrupulosos que sin ir al pueblo daban el visto bueno desde Bogotá (Castro, 1996, p. 137-139).

Consecuente a esto, según las condiciones postuladas por Nazih Rachani, la resolución no adecuada de los nacientes conflictos sociopolíticos, llevó a la consolidación de un sistema de guerra, el cual se formó en este período bajo tres condiciones. Éstas son: 1) las modalidades del desarrollo político, social y económico, producto de La Violencia, reafirmaron la precariedad de los dispositivos institucionales adecuados para tramitar los conflictos nacientes esta región; 2) las perspectivas de éxito por medio del uso de la violencia directa de los actores,

representaron la instauración de una “economía política positiva”, que reportaba ganancias económicas y políticas para ellos y 3) la consolidación de débil equilibrio entre partes opuestas constituyó a la violencia como un cómodo impasse (Richani, 2003). Esto aseveraría las causas estructurales que habían sustentado el conflicto social hasta dicho momento y lo seguirían profundizando.

Con ello, tres fueron los resultados del uso de un sistema de violencias en el municipio como vehículo en la obtención de activos económicos y políticos favorables a cada parte de la confrontación. La primera fue la formación de núcleos de autodefensa campesina con filiación al Partido Comunista. Personajes como Agustín Bonilla, alias “el Diablo”, comandante de la cuadrilla liberal del norte del Tolima, fue uno de los líderes de la primera etapa de La Violencia, quien tuvo influencia en toda la región. La segunda, el establecimiento de ordenamientos informales armados –tanto liberales como conservadores- para el despojo de tierras. El último fue la reafirmación de una economía expansiva apoyada políticamente, pues “los alcaldes que enviaban se dedicaban más al negocio y venta de mercancía que a tratar de impartir justicia o a prevenir delitos” (Castro, 1996, p. 158).

La violencia estructural en Pulí era evidente dado su alto grado de desatención estatal y la precariedad de los dispositivos institucionales predominantes, no sólo para mediar los conflictos entre grupos armados que se disputaban el control territorial del municipio, sino, para suministrar a los habitantes sus necesidades básicas. Ni las autoridades locales, ni regionales, ni nacionales, habían hecho algo para que la población pudiera movilizarse a los pueblos vecinos, sin tener que recorrer los intransitables caminos de herradura, que generalmente hacían que el recorrido se prolongara por cuatro o seis horas a San Juan de Rioseco. Para entonces, la carretera era un sueño difuso, que traería por sus caminos el progreso, sacando al pueblo del largo letargo en el que hasta ese momento había vivido.

1.2 Entre el rifle y el machete (1958-1964)

El panorama cambió a partir del surgimiento y desarrollo de un nuevo componente del sistema: el bandolerismo. En efecto, el sistema se hacía más complejo, los

nuevos actores alteraban la economía rural y el impasse dejó de ser cómodo para todos los actores sociales (Richani, 2003). En aquellos días de peinillas, tiros y caballos, se dormía entre los cafetales; los niños y las mujeres aguardaban acostados sobre esteras, mientras los hombres vigilaban de lejos sus ranchos vacíos. La Violencia no había terminado, sólo cambiaba su carácter. Empezaba como lo llama Hugo Díaz –ex alcalde de Pulí- *el período de Chispas, Sangrenegra y Desquite*.

Aquí fue muy frecuente Sangrenegra y el capitán Desquite, y después ya fue que empezó Tirofijo, que fue cuando le dieron otra orientación guerrillera (Gutiérrez, comunicación personal, Pulí marzo 23, 2013).

Durante el Frente Nacional se inició una nueva etapa que cobijó el período de 1958 a 1964, cuya manifestación dominante fue el bandolerismo.

Cuando todo hacía prever que empezaría a reinar la calma gracias a la aprobación del plebiscito de 1957, en Pulí sucedió todo lo contrario, se recrudeció la violencia. El liberalismo y los comerciantes auspiciaron a los bandoleros, la mayoría de los cuales tenían entre 18 y 25 años. Estos grupos estaban conformados por liberales de una parte, conservadores por otra, y también por comunistas, fuera de los delincuentes comunes (Castro, 2009, pp. 10-72).

La fragmentación social del país y la cultura bipartidista habían debilitado al Estado. En dicho escenario “el Frente Nacional era la tentativa institucional concebida y encauzada por el liderazgo político, las élites empresariales y la jerarquía católica, para superar pausadamente el autoritarismo y la violencia política del período anterior” (Palacios, 2003, p. 239). Sin embargo, y aunque el pacto ya estuviera vigente, los actos de violencia directa se volvieron más visibles a partir de 1958, año en que el registro de muertes violentas se incrementa en Pulí⁸. “El bandolerismo se reproducía en las zonas de coexistencia de la propiedad grande con la mediana y la pequeña, visible particularmente en las áreas cafeteras” (Meertens, p. 144-145) como en Pulí.

La restringida capacidad política del Estado para mediar los conflictos entre grupos

⁸ Según se rastreó en el Libro #3 de defunciones de la Iglesia de Nuestra Señora del Rosario de Pulí.

antagónicos en disputa permitió la inserción de este fenómeno en esta región cafetera. Esto se dio por dos factores estratégicos. Primero, la ubicación en un área que hasta el momento era relativamente inaccesible y separada de toda comunicación. En esta zona había “áreas casi impenetrables que servían como centro de refugio o de desplazamiento, y además ofrecía muchas condiciones que compensaban los peligros de una mayor eficacia relativa de la persecución y que incluso la obstaculizaban” (Meertens, p. 146). Sólo hasta bien entrada la década de los 60 se construyó la carretera para comunicar a Pulí con San Juan de Rioseco y se empezó a prestar el servicio en la Alcaldía de un radioteléfono para llamadas urgentes y oficiales.

La violencia de los años 60, tuvo bastante auge, no porque Pulí se ofreciera, digamos, características por economía, pero esto si fue corredor de los llamados bandoleros, Chispas, Desquite, Sangrenegra, conocidos en la historia. ¿Por qué? Porque ellos pasaban fácilmente del Tolima hacia el Sumapaz, era un punto estratégico de control de la región (Gómez, comunicación personal, Pulí, marzo 30, 2013).

Segundo, en los alrededores del norte del Tolima y de Pulí se concentraron los más renombrados jefes de banda de la época: Desquite, Sangrenegra y Pedro Brincos (Meertens, p. 145). Soldados de los ejércitos rebeldes se transformaron en jefes de banda. “Éstos junto con algunos jefes políticos vulnerados en su poder local durante la fase inicial que buscaban reafirmación personal, pusieron a su servicio el sectarismo de esos campesinos, quienes ingresaron a las bandas para procurarse estabilidad económica, cierto grado de poder y un medio de ascenso social (Castro, 2009, p. 10).

Desquite sería el bandolero que los hacendados liberales protegerían en su lucha partidista contra los bandoleros conservadores del norte tolimense. Su primer asalto lo realizaría en Pulí, Cundinamarca, el 16 de septiembre de 1961, donde su temible cuadrilla asesinó a 7 campesinos (Delgado, 2013).

Ciertamente, su éxito estuvo en adaptarse al conflicto mediante la acumulación de activos políticos y económicos que hicieron de la guerra, la mejor opción disponible en la nueva configuración del mapa social y económico de zonas rurales como Pulí.

Un lugar donde persistía una situación de negación de la satisfacción de las necesidades básicas para un gran conjunto de la comunidad, pues uno de los factores de esta escalada de la violencia eran los estímulos económicos por medio del despojo de campesinos, o la compra de sus tierras a precios bajos, el robo o "decomiso" del café y el abigeato. El cambio de mano de pequeñas y medianas propiedades fue el componente determinante para que muchos nuevos combatientes regresaran con el fin de recuperar lo que era suyo o apropiarse, por medio de la intimidación, de llamativos recursos. Esto significó un cambio en las estrategias, en las metas y en los activos de los actores lo que alteró la dinámica del conflicto. Por ello, muchas familias vivieron con rigor los atropellos de personas alineadas a las banderas del radicalismo político y el bandolerismo común que caracterizó a la época. "Quienes lograron sobrevivir a esa nefasta ola de violencia fueron despedidos de sus trabajos, la vida se hizo casi imposible para quienes tenían que acudir al mercado a pueblos como Ambalema, San Juan de Rioseco o Beltrán" (Castro, 1996, p. 126).

1.3 La memoria del Frente Nacional: Un pacto político para superar la Violencia y refundar un proyecto de nación "reconciliada".

Fueron enviadas a Pulí cincuenta unidades del Ejército Nacional que llegaron al mando del Teniente Llanos y quienes por sorpresa practicaron allanamientos en el área urbana y en los campos más que todo en busca de armas, propaganda y literatura comunista (Castro, 2009).

Las estrategias de las instituciones del Estado en este municipio mostraban el bloqueo de la organización social campesina, mientras que el Estado se hacía ausente en lo correspondiente a las disputas por la distribución de la tierra, lo que llevó a un desarrollo económico a partir del uso de extensas hectáreas de tierras despojadas –a campesinos- para el cultivo de café y para la exploración de recursos mineros, pues para los años 40, la compañía Texas Petroleum Company, empezó a adelantar actividades de exploración en esta zona de Cundinamarca⁹.

⁹ La primera compañía petrolera en llegar a la región fue la Texas Petroleum Company, en la década de los 50. La compañía fue responsable de la temprana exploración y explotación de petróleo y gas en el municipio de Pulí. Sin embargo, se retiró del territorio al alegar altos costos de producción y bajas ganancias. Después de dicho precedente, la Petroleum Corporation of Colombia y Ecopetrol, iniciaron operaciones en 1984.

En este marco surge el pacto de Frente Nacional como “un triple desafío institucional: pactar la paz, generar programas de desarrollo y favorecer la transición democrática” (Gutiérrez, 2007). De dicho pacto, sube a la presidencia Alberto Lleras Camargo, uno de los más prestigiosos periodistas y gestor del acuerdo político; impulsor tanto de la Comisión Nacional Investigadora de las Causas y Situaciones Presentes de la Violencia en el Territorio Nacional (1958-1959), así como de los cubrimientos de la prensa afines al discurso oficialista de reconciliación nacional y los procesos de modernización, tales como la campaña de *El Espectador* llamada “Los Municipios Olvidados” (1958-1962).

La Comisión fue (...) un órgano investigador cuya pretensión era realizar una operación quirúrgica sobre el pasado y suturar con programas de asistencia y desarrollo sus males en el presente y hacia el futuro, sin escudriñar sobre quién comenzó la violencia o quién la detonó (Jaramillo, 2011, p. 54-59).

“La triada: investigar, recomendar y normalizar” (Jaramillo, 2014, p. 71) tuvo incidencia en municipios como Pulí. En 1959, el país conoció de la existencia de este municipio. El periodista de la campaña “Los Municipios Olvidados” del diario *El Espectador*, Marco Tulio Rodríguez llegó a Pulí con el propósito de demostrar que el mapa de Cundinamarca como el de Colombia, era el mapa de dificultades. “En Cundinamarca a pesar de su proximidad al gobierno, al presidente, a los ministros, al parlamento, a la administración pública, al núcleo de la civilización de la patria, hay todavía dos municipios sin carretera: Pulí y Medina” (Rodríguez, 1982, p. 226). La campaña, sin embargo, tuvo lugar en un momento en el que Colombia se encontraba en una reconfiguración del poder político, económico y social. Por ello, esta serie de especiales tuvo afinidad con las políticas desarrollistas que caracterizaron el primer período del Frente Nacional.

Los medios eran la forma de ligar el problema del atraso con la solución: el desarrollo, mediado por una ambiente propicio frente a las políticas de Alianza para el Progreso y la Reforma Agraria de 1961. El contenido de las publicaciones sirvieron, por una parte, como diagnóstico y, por otra, como sustento para la creación de una opinión pública favorable que serviría para el apoyo del discurso progresista que caracterizó al Frente Nacional (Arenas, 2012).

En efecto, “en los procesos de formación del Estado una de las operaciones simbólicas centrales fue la elaboración del “gran relato” de la nación. Una versión de la historia que (...) pudiera servir como nodo central de identificación y de anclaje de la identidad nacional” (Jelin, 2002, p. 40). Es así como el Frente Nacional se erige - de la mano de la Comisión Investigadora y de la campaña “Los Municipios Olvidados”- como un pretendido ideario de nuevo comienzo, conectado al establecimiento de la normalidad política y social en el país; con el fin último de refundar la patria, al menos en su “gran relato”.

Según lo afirma Todorov, hay una diferencia entre la *recuperación* del pasado y su subsiguiente *utilización*. El nombramiento del olvido de Pulí estaba, de esta forma, anclado en la intencionalidad y en las expectativas hacia un futuro que ponía a la élites políticas en el poder, por medio de estos dispositivos de memoria que administraron el pasado a su favor (Jelin, 2002). Resulta paradójico, por tanto, que sólo hasta 1959, las circunstancias en las que vivía Pulí fueran importantes. Es decir, las mismas crónicas de Rodríguez demostraban que la situación de este municipio no era nueva. Era más bien el resultado de largos períodos vividos en medio del abandono y el olvido estatal. La diferencia era que ahora, la pobreza y el atraso se habían convertido en un problema para el gobierno (Arenas, 2012), al menos en el discurso.

La desmemoria hizo parte de la práctica del Frente Nacional para relegar al silencio, el sombrío pasado. Durante la época de consolidación nacional, muchos territorios – como Pulí– pasaron a ser lugares de visibilidad y legitimidad política, instrumentos para acceder al poder, portavoces de los planes de gobierno, e incluso para acallar las responsabilidades de los partidos tradicionales con la violencia política. De esta forma, según lo indica Todorov. se privilegió para estas memorias, el uso literal de los acontecimientos recuperados por la prensa. En estos casos, las asociaciones que se implantaron sobre ellos se situaron en directa proximidad a las causas y las consecuencias de los actos violentos, extendiendo las consecuencias del trauma inicial a todos los instantes de la existencia (Todorov, 2008) del municipio. De lado quedó comprender la lógica de conflicto detrás del sistema de violencias que

imperaba en Pulí.

Dicen las gentes de la región que la violencia recrudescida en los últimos días es producida por incursiones que hacen bandoleros del vecino departamento. También expresan que se debe a venganzas personales, proyección de las negras épocas de barbarie en años pasados [...]. Hay poco entendimiento entre los ciudadanos de uno y otro partido. La campaña de la concordia está por hacerse en Pulí” (Rodríguez, 1982, p. 226).

El lenguaje de la memoria, al servicio de finalidades determinadas, era cualquier cosa menos puro y desinteresado, como siempre en el campo político (Derrida, 2003). Esto forjó una forma adversa de violencia cultural, pues bajo el discurso progresista de Lleras Camargo se consolidó el apoyo institucional a “iniciativas de ayuda extranjera como Alianza para el Progreso, que no sólo buscaba sacar del subdesarrollo a América Latina, sino blindarla de la creciente `amenaza comunista” (Arenas, 2012), que en zonas como Pulí mostraba una importante organización de apoyo a las consignas del partido comunista.

Los concejales y autoridades convinieron en acudir ante Lleras Camargo, el afortunado ganador de la jornada electoral posterior, con el fin de pedirle apoyo para solucionar el más grave problema comunitario de Pulí –la falta de acueducto-, y así exigirle compensación por la alta votación plebiscitaria a su favor. El mandatario los recibió por intermedio de su mano derecha, Abelardo Forero Benavides, con quien envió a decirles que ante el alto costo que demandaba la obra, se dedicaran a estudiar cuál sitio era más viable para trasladar el pueblo, única de las soluciones que él estudiaría como probable para que esa necesidad se supliera. No le importó la identidad, las casas, el comercio, los cultivos, ni toda la historia que se terminaría si se acogía su propuesta y por eso, decepcionados, quienes lo escucharon salieron furiosos con él y arrepentidos de los esfuerzos para lograr implantar un régimen que no los tuvo en cuenta. Posterior a este hecho, ya venía incubándose una sórdida lucha de partidos que afloró en continuos saqueos, violaciones y muertes, tomando auge el desacato a la autoridad (Castro, 2009, p. 71-72).

Transcurridos los primeros cuatro años del gobierno de coalición, los hechos violentos no cesaban. Los directores de los principales periódicos del país acordaron reunirse en octubre de 1962 con altos funcionarios del Estado para llegar a una declaración que se expresó en un acuerdo sobre el “deber ser” informativo: “Evitar toda polémica sobre las responsabilidades que en la violencia hayan tenido los partidos políticos, dejándole el necesario juicio histórico a una generación menos

angustiada y comprometida” (Castellanos, 2006, p. 87). Con ello, se pactó el último de los acuerdos refundadores de una sociedad “reconciliada”. Una reconciliación que se disputaba entre el desarrollo de *Alianza para el Progreso*, las promesas de reforma agraria y la aparición de la guerrilla de las FARC en 1964.

Y así quedó Pulí, nombrado como olvidado. Fue un silencio estratégico que se suscribió a la restringida capacidad política por parte del Estado a la hora de mediar en los conflictos en torno a la propiedad y uso de la tierra. Con ello, se estableció en Pulí, como Edward Azar lo indica, las condiciones para la prolongación de un conflicto social: un monopolio del poder por parte de actores armados en alianza con grandes terratenientes y políticos locales, para quienes la guerra reportaba ganancias favorables. Dicho factor precipitó una crisis de legitimidad dentro de un sistema político con canales débiles de participación para los campesinos de Pulí, en quienes empezó a calar el discurso comunista. Todo esto en el marco de la formación de unas instituciones políticas y sociales nacionales influenciadas por la lucha internacional contra el comunismo y la apertura de estrategias de desarrollo económico para el continente americano, que en esta zona se reafirmaba con la temprana actividad de compañías como la Texas Petroleum.

El olvido de los determinantes propulsores del conflicto, en suma la mutilación de la memoria, moldeó la trama donde se recicla la violencia contemporánea ante la que el Frente Nacional resultó sencillamente estéril” (Instituto de Estudios Políticos y Relaciones Internacionales, 2006).

CAPÍTULO DOS

ALLÍ NO LOS MUEVE NI UN TEMBLOR**

Este capítulo corresponde a la reconstrucción histórica del período de 1997 a 2014, contrastando el relato del municipio con la historia nacional. En este capítulo se exploran las condiciones materiales del olvido en sus características económicas, políticas, sociales y culturales. De igual forma se examinan el proceso de producción de memoria histórica, cuyo mayor hito es la creación del Centro

Nacional de Memoria Histórica. El objetivo es resolver en qué medida existe una práctica política detrás de la persistencia del olvido del municipio, en medio de un país que se halla dentro de un período de posible transición política que propende por el cese de las violencias y la reconciliación.

Pulí, entonces, era un lejano poblado con 2.945 habitantes¹⁰, epicentro de la incursión de diferentes grupos armados. Dado su vecindad con el departamento del Tolima y su ubicación en Cundinamarca, a sólo cuatro horas de Bogotá, lo constituyó como uno de los corredores estratégicos para el movimiento de hombres, armas, droga e incluso de secuestrados¹¹.

“La violencia vino como hace unos 11 años. Esto quedó solo, solo” (Sánchez, comunicación personal, Pulí, marzo 31, 2013).

2.1 Noche de Bengalas (1997-2005)

A los secuestrados de la sabana los están sacando por la vía Faca-Alto de la Tribuna, hacia el triángulo de Pulí, Jerusalén, Quipile, donde hacía presencia el frente 42 al mando del Campesino y el Boyaco. Las Farc tenían tranquilamente para su uso las carreteras Gramalotal-Tabor y Pulí y todas las demás carreteras veredales por Jerusalén-Guataquí y Palestina. Pulí, en estas condiciones, se ha convertido en un tranquilo refugio de los frentes 22 y 42 de las Farc, quienes luego de cometer sus fechorías en otros sitios se escondían en los parajes más inhóspitos donde ni el Ejército ni ninguna autoridad los persigue. La red de comunicaciones estaba integrada por individuos que se sitúan a la salida de Bogotá, en la Avenida Boyacá con calle 13, para detectar viajeros y vehículos reportando tales movimientos a sus jefes hasta cuando arriban al pueblo (Castro, 2009, p. 417-444).

La guerrilla de las FARC evolucionó de su condición de guerrilla rural con influencia exclusiva en zonas periféricas, sobretodo, en el departamento del Tolima y en el

**El 15 de mayo de 1999, un fuerte temblor cuyo epicentro fue registrado en el pueblo de Pulí, sacudió un buen sector de Cundinamarca. Cuando los reporteros trataron de obtener comunicaciones con los pobladores no lo lograron pues dormían plácidamente. Por eso surgió la ponderación de que “allí no los mueve ni un temblor” dándose a entender la gran calma que reina en esa población o la pereza de algunos gracias a su buen clima y la belleza sus paisajes (Castro Díaz, 2009, p. 399). Sin embargo, la calma no reinaba, ni la pereza era el motivo por el que los habitantes no se habían despertado. Tanto se movería por estos años, que el temblor representaba solo un suave movimiento para dormir tranquilos. Temían a la soledad, al abandono, al Boyaco, al Campesino, a los paramilitares, y a la muerte. Temían la ausencia. No temía al movimiento de la tierra. Lejos estaban de pensar que esa agitación de la entrañas de su terruño era a lo que deberían temer.

¹⁰ Según el Censo de Población de 2005.

¹¹ Según los datos recogidos en documentos públicos sobre/del municipio (1997-2012) y en entrevistas con pobladores del lugar.

suroccidente de Cundinamarca (zonas de fuerte presencia comunista), en las que se encontraban grandes haciendas cafeteras como en Pulí; a una organización que pretendía consolidar su influencia en amplias zonas del territorio, aplicando para ello una estrategia que articula circunstancias económicas, políticas y militares (Echandía, 2000). En estos términos, la disputa va a tener como propósito, según lo indica Gustavo Duncan¹², el control del Estado en lo local.

La guerrilla había adquirido lo que el Gobierno le niega, el reconocimiento como grupo beligerante que se inmiscuye en la implantación de la ley en la redistribución del Presupuesto, como Juez de familia o conciliador y en ser la máxima y única autoridad que se respeta en toda la comarca ante la ausencia de acción militar (Castro, 2009, p. 431-432).

La interpretación del control del poder local, como Richani indica, depende de las siguientes condiciones –todas presentes en Pulí–:

1) la capacidad del Estado para recuperar el territorio perdido; 2) los cambios en la capacidad política de los grupos guerrilleros para influir en la elecciones de funcionarios locales, alcaldes, gobernadores; 3) los cambios en la estrategia militar en los dos campos; y 4) los cambios en el tipo de armamento (Richani, 2003, p. 29).

La nueva distribución de poderes subyacente de las anteriores condiciones determinó el desarrollo de Pulí en el trascurso de estos 9 años (1997-2005). Un municipio que tenía una ubicación estratégica para el desarrollo del conflicto (Ver mapas en el Anexo 5). La inspección de San Nicolás del municipio de San Juan de Rioseco, ubicada sobre la vía que comunica con Pulí, que ya era un punto estratégico de los bandoleros para 1962, se convirtió en punto neurálgico para el control territorial ejercido por el Frente 42 de las FARC. Según el observatorio del Programa Presidencial de Derechos Humanos, el Frente 42 se abrió espacio en el suroccidente, orientándose desde el Valle del Magdalena (San Juan de Rioseco, Beltrán, Pulí, Girardot) hacia la Sabana (Facatativá, Madrid, Funza, Mosquera) y ocupando parte de la región del Tequendama (La Mesa, Anolaima, El Colegio).

La estrategia de las FARC a la hora de conquistar el municipio fue llegar como

¹² En su documento “Violencia y conflicto en Colombia como una disputa por el control del estado en lo local”, iniciado como tesis de postgrado en la Universidad de Cranfield (Reino Unido).

civiles. Se presentaron en un principio como jornaleros en busca de direcciones o de un vaso de agua. Una vez los campesinos abrieron las puertas, los guerrilleros revelaron su pertenencia a las FARC y empezaron a discutir con ellos sobre la situación del país, el desempleo en la zona, la ausencia de futuro para los jóvenes (León, 2008).

Buscando el apoyo de la comunidad, la misma guerrilla, en sus enormes y lujosas Toyotas, son los que prestan el servicio de transporte a los jóvenes que estudian en el colegio y viven en veredas distantes por lo cual se convierten en informantes en la mayoría de ocasiones. Muchos han ingresado a las organizaciones delictivas ya como simple informadores, militantes activos, encubridores o mensajeros, a quienes se les ve recorriendo los caminos en motocicleta, celular en mano y con las botas que los identifica en cualquier parte (Castro, 2009, p. 417).

A partir de entonces visitaron a los grandes terratenientes para exigir su contribución a la causa. Al mes se recibieron refuerzos de una escuadra de doce guerrilleros y comenzaron a dejarse ver de día, uniformados y con sus fusiles. Con ello, empezaron los secuestros de comerciantes y finqueros. Se buscó el apoyo de líderes de acción comunal para emprender el adoctrinamiento político de la comunidad, y una vez las condiciones políticas y militares estuvieron dadas tras unos meses, prepararon, con los frentes de la región, un asalto a la estación de policía (León, 2008).

El 13 de septiembre de 1997, a las 11:30 p.m., unos 200 miembros del Frente 22 y 42 de las FARC, asaltaron el municipio con explosivos, rockets, granadas y armas automáticas. En el asalto destruyeron la estación de policía, edificios aledaños, el palacio municipal, varias residencias de la localidad, el parque central, cortaron las líneas telefónicas y asesinaron al comandante del puesto de policía, el Cabo Primero Hugo Henry Hurtado Gallego, de 32 años y al patrullero Henry Reinoso Guzmán, de 23 años. Era poco lo que diez policías, pobremente equipados, podían hacer contra 200 guerrilleros. Los policías sobrevivientes fueron trasladados a otro pueblo, dejando al municipio a merced de esta guerrilla. Ausencia que se prolongaría por cinco años.

La acción de las FARC correspondió entonces, a la poca presencia que había tenido el Estado en la zona, demostrando su debilidad e incapacidad de ejercer control en la región. “La guerrilla imponía su ley, una vez protegiendo a las mujeres víctimas de sus maridos, en algunas ocasiones castigando delincuentes comunes que se hacen pasar como integrantes de algún frente y excepcionalmente haciendo juicios revolucionarios a quienes incumplan sus funciones para aliarse con los paramilitares” (Castro Díaz, 2009).

Se paró todo. Empezó el temor. No se podía hacer propaganda. La estrategia de ellos era parar el proceso electoral en todo el país, y toda esta región era clave para ellos, era un corredor estratégico, y además porque tenían presencia, estaban aquí en Pulí, en San Juan, en Jerusalén, en Beltrán y por todos los pueblos estaban matando gente, habían muerto muchas personas. Y su centro de operaciones, era San Nicolás (Gómez, comunicación personal, Pulí, marzo 30, 2013).

Las FARC demostraban su capacidad bélica, de financiamiento y de poder para influir en la elecciones locales. Mientras, el Estado, que si históricamente no había tenido presencia en el lugar, ahora no existía. Las FARC, por medio de la concentración de la actividad armada en esta zona periférica, tenían sus bases de financiamiento estables. “Las estructuras de frentes con presencia en zonas de cultivos ilícitos, enclaves agrícolas y explotación petrolera y minera, son las que cuentan con mayor capacidad de acción armada” (Echandía, 2000).

En la vereda de Talipa, se efectuó el escondite de varios secuestros extorsivos de comerciantes y hacendados hechos por la guerrilla, dada la topografía del terreno que se prestaba para convertir en escondites los bosques impenetrables y abruptos peñascos que delimitan con Beltrán. En este mismo sector se estaban llevando a cabo las primeras exploraciones petroleras. La Asociación Pulí, inició operaciones el primero de marzo de 1984 y fue firmada entre la Petroleum Exploration (Petex) y Ecopetrol¹³. Según la tabla de contratos vigentes para el año 2001 de Ecopetrol, la

¹³ Con la Resolución No. 319 del 3 de abril de 1995, el Ministerio de Ambiente le otorgó la licencia ambiental a la compañía American International Petroleum Corporation of Colombia para explotar en la zona de Pulí y Piedras (Tolima).

compañía que para entonces había cambiado su nombre por Mercantile Oil and gas Company, explotaba 13.301 hectáreas, y para 2002, 15.650; en un municipio con un total de 22.300 hectáreas¹⁴.

El conflicto adquiere una fisionomía propia, y ese aparente despliegue de los actores armados sobre el territorio nacional adquiere una lógica de carácter geográfico, a la que subyace además lo que podríamos llamar una geografía económica, es decir, una geografía física y una geografía humana (Vásquez, 2004, pp. 25-28).

De igual manera, el Ejército Nacional encontró en Pulí un laboratorio en el cual se procesaban mil kilos de droga en la vereda Talipa.

Fue cuando se descubrió que las Farc tenían dominio sobre unas 25 fincas con promedio de 200 hectáreas, cada una de ellas, situadas dentro de los municipios de Pulí, Beltrán, Quipile, Jerusalén, San Juan de Rioseco, Vianí, Changuaní y Cambao. Allí cobran las extorsiones, tienen laboratorios para procesar droga, mantienen a los secuestrados, hacen retenes ilegales y restringen la movilización de los habitantes sea en vehículos o en cualquier otra forma que traten de transitar (Castro, 2009, pp. 433-434).

La capacidad para extraer rentas de protecciones de esta industria y de la naciente actividad del narcotráfico en la región, se constituyeron como un indicador clave sobre el establecimiento de unos recursos económicos para los actores armados en el marco de esta guerra. Desde esta perspectiva, se cumplía una de las condiciones del establecimiento de una “economía política positiva” de Rachini, pues los diversos actores involucrados en el conflicto, que se veían beneficiados por el control de recursos, preferían mantener un confortable *impasse* frente a los riesgos de perder sus rentas ante un escenario de paz¹⁵.

En dicho panorama, la acción de las autodefensas en la zona, se enfocó en hacer frente a la guerrilla y socavar violentamente a sus colaboradores. Las Autodefensas

¹⁴La información de este aparte fue extraída de diferentes documentos de carácter público de la alcaldía del municipio de Pulí.

¹⁵ Según datos recogidos en el portal Verdadabierta.com, los bloques del ‘El Águila’, ‘El Pájaro’ y ‘Jairo’ combatían los frentes 42 de ‘Giovanny’ y el 22 de ‘Hugo’ y las columnas móviles ‘Manuela Beltrán’ y ‘Esteban Ramírez’ de la Farc, pero a la hora del negocio convivían amistosamente, sobre todo en aquellas zonas donde el grupo guerrillero superaba su fuerza militar –como las de Pulí-.

Unidas de Colombia, desde 1997 junto con “otras fracciones paramilitares empezaron a copar territorio en Cundinamarca, en particular grupos vinculados a Carlos Castaño. A lo anterior hay que añadirle la presencia de paramilitares como ‘Ramón Isaza’ en el Magdalena Medio cundinamarqués. Las Autodefensas de Cundinamarca estaban ubicadas estratégicamente, cerca del Magdalena Medio, una de las principales rutas del narcotráfico, y en la ruta hacia Bogotá, que era de inmenso valor para la guerrilla” (Salazar, 2006).

Es que en Pulí también son muchas las personas que, entre la espada y la pared recurren a contribuir o a apoyar en alguna forma la creación de grupos de presión que combaten a los guerrilleros y el gran desbarajuste perjudica a la mayoría [...]. Por eso han surgido amenazas en contra de comerciantes en víveres, café o ganado, quienes han tenido que retirarse de la región con el cargo de auxiliares del paramilitarismo (Castro, 2009, pp. 415-416).

La disputa por el control del territorio se estableció entre guerrilleros, paramilitares y tropas del Ejército -quienes retornaron al municipio en 2002-. Resultado de ello, el 5 de abril de este año, una columna de 150 guerrilleros del frente 42 de las FARC al mando de Eliceo Miranda Espitia, alias “El Boyaco”, y de José Nerut Reyes Peña, alias “El Campesino”, atacaron con más de 35 cilindros de gas, granadas y ráfagas de fusil la cabecera municipal, dejando como saldo cinco policías heridos, las instalaciones del comando semidestruidas y las casas vecinas averiadas.

Antes de que los guerrilleros entraran a la cabecera municipal, cortaron la luz y las líneas telefónicas. Afuera se escuchaban los bombazos y las ráfagas de las ametralladoras. Dentro de las casas, donde permanecían escondidos la mayoría de los habitantes, la oscuridad era sólo iluminada por bengalas del Ejército.

“Escuche, escuche, esto es horrible, auxilio, no nos dejen solos”, eran las palabras desesperadas de un habitante de Pulí (Cundinamarca), quien a través de un teléfono celular relataba a las autoridades la toma guerrillera que sufría la población” (Periódico *El Tiempo*, 2002).

La presencia de los paramilitares se evidenció en el aumento del número de municipios que como Pulí entraron en disputa, más no en un aumento del control de estos municipios por parte de ellos, pues esta última toma guerrillera recordaba el

control económico, social, político y militar que las FARC había tenido históricamente en este municipio. La prolongación del conflicto durante estos años permitió a la guerrilla establecer su poder en un municipio en el cual la única autoridad por mucho tiempo fue la suya. Por ello, en el año 2003, Pulí no era más que un pueblo fantasma¹⁶. El año empezaba con altos niveles de desplazamiento¹⁷, con una administración local hecha desde Bogotá; sin juez, sin personero, sin concejales y sin cura. Familias enteras habían abandonado el municipio.

2.2 Que Dios se acuerde de nosotros (2005-2014)

El grupo guerrillero transformó su lucha cimentada en ideales de igualdad, por una guerra que pretendió la búsqueda de poder y de recursos para el fortalecimiento de su estructura armada; de esta manera se buscó el control en escenarios de participación política del municipio:

En los campamentos ubicados en la vereda La Hamaca, me informan fueron atendidos los candidatos a la alcaldía y al concejo para comprometerlo a obrar a su antojo. Así también para preseleccionar los candidatos al último período del consejo y alcaldía fueron reunidos en Talipa con la guerrilla, Martha Mora Otálora, la alcaldesa y los electos para ese período [2001-2004] adquiriendo iguales compromisos” (Castro Díaz, 2009, p. 448).

Tras la desmovilización del bloque Cundinamarca, en diciembre 9 de 2004, el espacio cedido por los 147 hombres en el noroccidente de Cundinamarca, fue copado casi de inmediato por cerca de 300 combatientes que permanecieron activos bajo el mando de Carlos Hernán Hernández, alias “El Pájaro”, que se desmovilizaría hasta 2006. Sin embargo, se estima que bajo el amparo de este grupo siguen operando renovadas estructuras en la región (Salazar, 2006).

¹⁶ Desde entrada la década los ochenta el éxodo de campesinos de esta región fue la regla. Dicho fenómeno se hizo bastante notorio en veredas como Rioseco y Lomatendida, donde residían un gran número de miembros de la Unión Patriótica, las cuales quedaron prácticamente desocupadas, desmoralizados ante la falta de apoyo de las autoridades y amenazados con el exterminio, dejaron abandonadas sus fincas o las vendieron por un bajo precio, más que todo a foráneos. “En 1986, el concejal de la UP de Pulí, de apellido Ariza, es asesinado junto a otras cuatro personas” (Gómez, comunicación personal, Pulí, marzo 30, 2013).

¹⁷ Según el Informe Nacional de desplazamiento forzado en Colombia (1985 a 2012) de la Unidad para la Atención y Reparación integral a las víctimas; entre 2001-2008 fueron desplazadas forzosamente 909 personas del municipio. Las personas expresan en un 80% como motivos de desplazamiento el temor a la presencia de grupos armados al margen de la ley, el 20% restante está representado en hechos como asesinatos, desapariciones forzosas, atentados y amenazas directas. De igual forma se determinó que antes del 2002 los desplazamientos eran ocasionados por el actuar de las FARC- EP, y por las Autodefensas Unidas de Colombia y las FARC-EP entre el 2002 y 2005.

El resultado del control tanto de la guerrilla como de los paramilitares, se vio representado en un declive de la economía rural para los campesinos: “Eso se acabó. No quedan sino los viejos, por ahí. Los hijos se fueron, unos pa' la guerrilla, otros pa' el Ejército, y otros pa' Bogotá. Entonces no quedaron sino los viejos” (Sánchez, comunicación personal, Pulí, marzo 28, 2013).

De acuerdo con el Plan de Desarrollo de la Alcaldía de Pulí (2012-2015) los problemas que dificultan el desarrollo productivo son:

- La producción agrícola se ha reducido en un 50% en la última década, porque ha faltado apoyo de las autoridades competentes, incentivos a la producción y fluidez en el mercado. Adicionalmente, la producción cafetera se ha reducido en un 60%.
- La población económicamente activa está migrando masivamente hacia los grandes centros urbanos, porque no encuentran suficientes oportunidades laborales, académicas y económicas en el municipio.

Sin embargo, durante los años transcurridos en este período, los activos económicos que obtuvieron los grupos armados a través de las rentas por la protección de la extracción de recursos no se detuvieron¹⁸. La compañía operadora Interoil Colombia Exploration and Production¹⁹, que en asociación con Ecopetrol y la Agencia Nacional de Hidrocarburos, se dedica a llevar a cabo la operación de producción, transporte, venta de petróleo y gas en los departamentos de Cundinamarca y Tolima, para 2011, tenía un área de explotación de 59.030 hectáreas, entre el bloque Pulí B y Pulí C, uno ubicado en el municipio de Piedras (Tolima), y el otro en Pulí²⁰. En su programa de perforación de 12 pozos que se inició en junio de 2013, cuando se le fue otorgada nuevamente la licencia para

¹⁸ Según un reporte de la Policía Nacional de Colombia en 2008, el comandante del Frente 42 conocido como ‘El Campesino’ ordenaba a su red de colaboradores la quema de buses y amenazas de muerte para obtener el pago de las extorsiones a Alcaldes y comerciantes de la región como un medio de financiamiento del frente. Los cabecillas de este frente se caracterizan por convertirlo en uno de los mayores abastecedores de finanzas producto de sus actividades ilícitas.

¹⁹ Compañía independiente internacional con sede en Oslo, sirve como operador o socio activo en contratos para la exploración y explotación en Colombia, Perú, y Ghana.

²⁰ Información consultada en el informe de la tablas históricas de contratos vigentes Ecopetrol, 2005.

explotar, ha registrado un ingreso total de diez millones de dólares anuales, después de impuestos²¹ (Ver anexo 4).

Lo que ha acabado muchísimo al pueblo ha sido la guerra, la violencia, y porque todavía había fincas con café, productivas pero no la estaban produciendo, no hay nadie que le saque productos, la están dejando acabar. Es como si la tierra se estuviera muriendo, y ¿sabe a qué se debe también? Ahorita analizando que aquí hacia el lado de Talipa hay petrolera, está desangrando la tierra, toda esta loma. Le están quitando minerales, y la tierra se va quedando infértil, se seca, y sacado el petróleo lo que hace es que queda hueco, y un temblor o alguna vaina es inconsistencia²², se lleva al pueblo, se empieza a quedar sin agua, yo creo que debe ser por eso, pero aquí nadie hace un estudio de nada (Allende, comunicación personal, Pulí, marzo 7, 2013).

En esta zona, coincide inversión extranjera y megaproyectos de extracción minera, un municipio que ha tenido presencia paramilitar, control por parte de las FARC, niveles persistentes de violencia directa y altos grados de desplazamiento forzado. Además se reafirmaron dinámicas como: la intervención en las elecciones locales por parte de los grupos armados por fuera de la ley, la persistencia de ciertas élites políticas en los gobiernos locales con intereses privados, el desconocimiento del campesinado como actor político y el desmejoramiento de las condiciones de vida de la comunidades que se afirmaba en su despojo (PNUD, 2011).

Los actores armados habían pasado a ser cada vez más agentes económicos y políticos. Dentro de la lógica de una lucha por el poder local, la estrategia de los grupos armados presentes en la región estuvo fundamentada en:

- 1) la apropiación de excedentes económicos mediante extorsiones, robos, tráfico ilícito y rentas a los grandes emporios mineros; 2) el dominio sobre la administración pública municipal para montar sus propias redes clientelistas, desviar los recursos públicos y cumplir las demandas de su base social; 3) el control de los flujos demográficos sobre el uso del terror contra quienes no colaboran; y 4) la definición de la normatividad y de la justicia que deben cumplir las comunidades (Duncan,

²¹Información consultada en el Informe de rendimiento productivo de INTERLOIL COLOMBIA EXPLORATION AND PRODUCTION (2014).

²² Entre Pulí y San Juan de Rioseco, se presentan niveles de sismicidad anómalamente altos, registrados por la Red Sismológica Nacional de Colombia (RSNC). En esta área se presentan con frecuencia entre 3 y 5 sismos semanales, lo cual no ha sido estudiado en detalle, así lo sostiene un informe de Darío Llanos Dimas, geólogo, red sismológica nacional de Colombia, Ingeominas. El informe sugiere que la actividad sísmica está asociada al movimiento del Sistema de Falla de Cambras–Cambao. Esto indica que el subsuelo sobre el que se desarrolla la extracción de petróleo y gas se encuentra sobre un área inestable, lo que puede tener graves consecuencias.

2004).

Con ello, se establecieron las condiciones pertinentes para la apropiación del poder local que a partir de la convergencia de las tres variables propuestas por Richani²³, establecieron un sistema de guerra que tiende a autoperpetuarse en Pulí. Aún cuando la situación de orden público haya permanecido en calma en los últimos cuatro años, ha habido un incremento del escepticismo de los puliseños frente al presente proceso de paz con la guerrilla de las FARC—que inició en 2012—, pues aunque desde el año 2005, se creyó al frente 42 desarticulado y el frente 22 desmovilizado, la realidad del municipio para 2014 muestra que la permanente actividad del narcotráfico²⁴ y la actividad minera, que siguen siendo ejes de la economía y la política de esta región, han traído como resultado la permanencia de actores ilegales que buscan controlar estas rentas, y el territorio en general.

Actualmente, el municipio cuenta con una moderna estación de policía, con 10 efectivos y con la presencia permanente del Ejército —el batallón contraguerrilla Miguel Antonio Caro— en las vías de acceso, en el sector rural y urbano. Aún así, en el último año (2014) ha habido varias incursiones de la fuerza pública en operaciones de allanamiento de material de guerra - proveniente de las FARC— en la zona rural del municipio, donde sigue operando el Frente 42²⁵.

Los pocos que viven en el casco urbano, cerca de 600, dicen que de Pulí ya todos se olvidaron (Periódico *El Tiempo*, 1999).

2.3 La memoria del conflicto interno: La guerra de masacres y sus casos emblemáticos.

La recuperación de la memoria histórica habilitada en la esfera pública por los mecanismos de transición política creados para el proceso político con las AUC,

²³ El fracaso del Estado en la mediación de conflictos, el éxito de los antagonistas en adaptarse al conflicto mediante el establecimiento de una "economía política positiva", y el equilibrio de fuerzas entre los contendores en conflicto constituye un cómodo impasse.

²⁴ Según el estudio realizado por Claudia López y Gustavo Duncan Acevedo en su texto "Coca, balas y votos: ¿Cómo incidió el narcotráfico en las pasadas elecciones?", el partido Cambio Radical ganó 23 alcaldías en Cundinamarca, entre las cuales está Pulí y San Juan de Rioseco -ruta de tráfico estupefacientes-.

²⁵ Según el VIII Informe sobre grupos narcoparamilitares, presentado por Indepaz en 2012, se confirma la presencia de las FARC entre tres municipios de Cundinamarca: Gutiérrez, Sibaté y Pulí.

trajo consigo que se incorporaran narrativas hasta entonces contenidas y en cierta medida censuradas (Jelin, 2002). Las víctimas adquirieron una visibilidad que nunca antes habían tenido.

El Grupo de Memoria Histórica, creado en el marco de la Comisión Nacional de Reparación y Reconciliación, se edificó sobre el lineamiento de ser el organismo que debía buscar la verdad histórica de lo sucedido en el conflicto a través de una memoria compartida. La Ley 975/05 lo obligaba a entregar un informe público sobre el origen y la evolución de los grupos armados ilegales. El elemento central del trabajo del GMH ha sido la elaboración de un mapa de las masacres en el país, tarea que comenzó en 2007. Dadas las limitaciones de tiempo, recursos y de personal, el GMH decidió seleccionar ciertos casos emblemáticos producidos entre 1980 y 2012. Estos casos permitirían tener un conocimiento de las dinámicas del conflicto armado reciente y la integración de relatos personales, sociales y políticos de las víctimas (Jaramillo, 2014, p. 191-196).

El Centro de Memoria Histórica –quien continuó con el trabajo del GMH- decidió documentar casos emblemáticos entendidos como “lugares de condensación de procesos múltiples que se distinguen no sólo por la naturaleza de los hechos, sino también por su fuerza explicativa” (Centro Nacional de Memoria Histórica, 2013, p. 19). Casos capaces de generar un conocimiento sobre el conflicto armado, una descripción de los escenarios sociopolíticos de las masacres y de reconocimiento de las trayectorias de las víctimas. Así mismo, el GMH ha buscado reconstruir la memoria para revelar la responsabilidad histórica del Estado y de los victimarios (Jaramillo, 2014). Esta disposición implicó una forma de institucionalización de una narrativa del pasado, en la que no cabe Pulí como relato.

La institucionalización del relato de los casos emblemáticos de la guerra²⁶ creó un marco portador de una representación general de la sociedad, de sus necesidades y valores. Bajo esta lógica se decidió que el abordaje histórico giraría en torno a los hechos victimizantes a los que hace referencia la Ley de Víctimas y restitución de Tierra (1448/2011)²⁷. La realidad histórica de este municipio que no se deja atrapar

²⁶ Bojayá, Bahía Portete, El Salado, El Placer, Trujillo, Segovia, San Carlos.

²⁷ Se entendería como memorizable aquellos hechos en que las personas -individual o colectivamente- hayan sufrido un daño por acciones ocurridas a partir del 1º de enero de 1985, como consecuencia de infracciones al

en estos cánones, lo dejó fuera del relato de los Informes de memoria histórica nacional. En ellos se privilegiaron unos relatos y otros no, como es natural.

Toda narrativa del pasado implica una selección. La memoria es selectiva; la memoria total es imposible. Esto implica un primer tipo de olvido «necesario» para la sobrevivencia y el funcionamiento del sujeto individual y de los grupos y comunidades. Pero no hay un único tipo de olvido, sino una multiplicidad de situaciones en las cuales se manifiestan olvidos y silencios, con diversos «usos» y sentidos (Jelin, 2002, p. 29).

Siguiendo a Halbwachs, el olvido se explicaría, entonces, por la ausencia de ese marco social para algunas memorias. Por ello, Pulí, al no ser pleno representante de una violencia directa a escala de masacre emblemática, quedó fuera del diseño memorista nacional. De esta forma, el olvido político de Pulí establecido desde 1959, que había garantizado una economía de guerra positiva sumamente visible por el volumen de dinero que se había movido en este lugar relativamente pobre, no encontró un ambiente hostil que se tradujera en denuncias a instancias institucionales al margen de las redes clientelares de los mismo grupos que ostentaron el poder en lo local (López., & Duncan, 2007).

Este pequeño municipio no cesaba de perder en estos nuevos tiempos de comunicaciones masivas, de transportes rapidísimos y de telefonía celular. Vivir en esta zona apartada, ya no por la geografía, sino, por los límites que imponía el mapa político, económico y la confrontación armada, era ser testigo de ese otro tipo de violencia, la estructural, habitada por el olvido como disposición de la propia estructura política y económica. Pulí es el territorio que le ha dado albergue a muchos tipos de violencia, a nuevos y renovados actores, es la tierra donde pervive la memoria que sabe que mientras persistan las condiciones propicias –como lo es el rentable negocio ilegal del tráfico de drogas y la llegada de grandes conglomerados económicos para la explotación de recursos naturales–, habrá el espacio para el mantenimiento de “ejércitos privados”, que garanticen un flujo

Derecho Internacional Humanitario o de violaciones graves y manifiestas a las normas internacionales de los Derechos Humanos, ocurridas con ocasión del conflicto armado interno (Ley N° 1448. Ministerio del Interior y de Justicia, Colombia, Junio de 2011. Art., 3-145-147)

continuo y suficiente de ingresos en un lugar controlado apenas de manera parcial por el Estado colombiano. Fenómenos que se ven sustentados en la realidad que hoy vive Pulí. Según varios de sus pobladores desde inicios de este año se ha incrementado un ambiente de inestabilidad que redundará en el interés político que tiene ciertos actores²⁸ en las próximas elecciones de alcaldes y gobernadores (2015- 2019).

Estamos en tiempos de memoria, pero la reconstrucción apenas comienza (CNMH, 2013).

CAPÍTULO TRES

LO QUE QUEDÓ DE UN TIEMPO ATRÁS: REFLEXIÓN SOBRE LOS

En este capítulo se desarrolla la comparación entre los dos períodos (1947-1964 y 1997-2014). El fin es explorar a través del modelo de análisis propuesto al inicio de este trabajo, la relación entre cuatro variables: el contexto local (población, recursos y territorio) sobre el que se ejerce la práctica del olvido; los mecanismos de dicha práctica (políticos, económicos y militares, y los procesos de producción de memoria histórica); el sistemas de violencias que se incorporan en la vida cotidiana de la comunidad; y los niveles del entramado de dispositivos institucionales que configuran esta realidad (local, nacional e internacionales).

En este análisis se emplea la identificación de las cuatro variables a lo largo del trasegar histórico de Pulí. La interacción entre estas variables está asociada a un desenlace común en los dos períodos históricos: una práctica política del olvido vinculada a la persistencia del conflicto social prolongado en esta región. La meta aquí es explicar por qué este desenlace fue posible en Pulí.

1.2 Aplicación del modelo de análisis

I. Contexto local: Población, Recursos y Territorio

²⁸ En comunicaciones personales y telefónicas varias personas del municipio han manifestado haber visto a Eliseo Miranda, alias El Boyaco en la zona rural del municipio. De igual manera, es nuevamente candidata a la alcaldía, la exalcade Martha Mora Otálora (de 2001-2004 y 2008-2012), quien, según los pobladores, durante sus períodos en el poder tuvo cercanía con esta guerrilla.

Como había pasado en los años 50 y 60, el auge del conflicto armado en la región tenía relación con una disputa por la apropiación de la tierra por parte de grandes inversionistas nacionales y extranjeros contra los pequeños y medianos propietarios. En esa disputa, el éxodo de campesinos fue la regla. Muchas tierras en Pulí quedaron solas, ya sea por las amenazas o porque la vida se hizo inviable, pues los bajos precios de los productos agrícolas, la falta de buena infraestructura vial y la ausencia de políticas que favorecieran al sector, dieron lugar al declive de la economía rural para los campesinos, mientras que las ganancias que reportaba la minería y el narcotráfico fueron en aumento para otros actores sociales.

La dinámica de la confrontación durante estos 34 años “tenía que ver con la relación entre territorio, estructura agraria, sectores sociales y actores armados” (Vásquez, 2004, p. 35). Por ello, Pulí se constituyó tanto para bandoleros de la talla de Desquite como para guerrilleros como Eliceo Miranda Espitia, alias “El Boyaco” y paramilitares como “Ramón Isaza”, como uno de los territorio estratégico no sólo para el movimiento de hombres, armas y mercancías ilegales, sino también para la obtención del poder local por parte de estos grupos, es decir, el control del territorio, su población y sus recursos.

II. Mecanismos de la práctica del olvido: Políticos, económicos y militares, y los procesos de producción de memoria histórica.

En los dos períodos se da una lucha activa acerca del sentido de lo ocurrido, clave en los procesos de reconstrucción de las identidades nacionales que emergen de los largos períodos de violencia y trauma (Jelin, 2002). De esta manera, al lado de una proclamación por la memoria se fueron institucionalizando unos olvidos necesarios como el de Pulí, un municipio que 55 años después de haber sido nombrado olvidado por la campaña de *El Espectador* “Los Municipios Olvidados”, había pasado de ser un pueblo prominentemente cafetero, a ser un pueblo petrolero. En que, de manera semejante en ambos períodos, se daban circunstancias tales como: el declive de la economía rural, la desatención estatal y el establecimiento de un orden impuesto por actores armados ilegales en alianza con los poderes locales.

Los dispositivos institucionales de memoria histórica (Comisión Investigadora y Centro de Memoria Histórica) desarrollados para tramitar y representar el dolor en medio de la guerra fueron funcionales y efectivos frente a las coyunturas históricas en las que se desarrollaron. Sin embargo, la oclusión de ciertas experiencias de la guerra, como la de Pulí, “el desconocimiento de ellas como parte del proceso histórico global, puede ser sin duda el germen para nuevos reclamos de sectores sociales que ven en las transformaciones políticas, llevadas de la mano de los mecanismos transicionales –y en su corolario, el llamado posconflicto-, un ‘cordero disfrazado de león’: en otras palabras, una forma social de administración del conflicto” (Castillejo, 2009, p. 294-295).

III. El sistemas de violencias que se incorporan en la vida cotidiana de la comunidad. A lo largo de estos años, se dio un proceso de restructuración tanto de los entes de poder como de la organización social y económica, lo que a su vez profundizó un sistema de violencias que se inscribió en la vida cotidiana de los puliseños. En efecto, el conflicto armado rural que se había vivido durante estos 34 años se estableció en medio de manifestaciones de violencia directa de alto impacto local, pero con nula visibilidad nacional. Esto, en últimas afirma una forma de violencia cultural, en la medida que, en la fronteras del recuerdo, los puliseños no eran -ni son- parte del ideario de la nación colombiana, y de esta forma sus reclamos no fueron escuchados. En estos términos, su olvido está asociado a un proceso inconcluso de democracia local, que se sustenta en la exclusión y la desigualdad, como los rasgos más notorios de la profundización del conflicto social en este municipio, lo que deriva en unas necesidades básicas insatisfechas²⁹.

IV. Niveles del entramado de dispositivos institucionales (local, nacional e internacionales) que configuran la realidad del olvido

El conflicto en Pulí trajo consigo unas modalidades de desarrollo para la región. Esto, por supuesto, se desplegó a la luz de un entramado de dispositivos

²⁹ Según el Plan de Desarrollo de la alcaldía de Pulí (2012-2015) en el municipio se presentan falencias estructurales que dificultan hacer efectivas la salud, la educación, la seguridad social, la cultura, y los valores en el conjunto de su población, en procura de mejorar su nivel y calidad de vida, en razón a que no ha habido un apoyo decidido, sistemático y continuo de las autoridades municipales.

institucionales que, ya sea por omisión o por acción, permitieron que se configuraran ambientes persistentes y sistemáticos de inestabilidad social, política y económica para los habitantes del municipio. Producto de la confrontación en Pulí, como lo indica Rachini, se reafirmó la precariedad de los dispositivos institucionales -nacionales y locales- para tramitar los conflictos en esta zona del país. Por otro lado, las perspectivas de éxito, por medio del uso de la violencia directa de los actores armados, representó la instauración de un sistema de guerra³⁰, que reportaba ganancias tanto para actores locales como internacionales -Texas Petroleum y la InterOil Colombia Exploration and Production-. Con todo ello, la categorización de Pulí como un municipio olvidado se convirtió en un cómodo impasse en la medida en que las partes -Estado nacional y grupos armados ilegales que actúan en lo local- podían “convivir” en medio del conflicto, desarrollando una economía política positiva producto de dicho sistema, lo que reconfiguró, entonces, el orden institucional a nivel local. Sin embargo, esta disposición institucional y la configuración del conflicto armado en Pulí, no se puede entender por fuera de un contexto global. Es decir, “el contexto internacional proporcionó referentes ideológicos, recursos económicos y políticos que nutrieron el conflicto” (Centro Nacional de Memoria Histórica, 2013). Las instituciones nacionales estuvieron influenciadas, primero por la lucha internacional contra el comunismo, luego contra el narcotráfico y el terrorismo; y por la apertura de estrategias internacionales de desarrollo económico para Colombia. El trasegar histórico de Pulí muestra, entonces, cómo se fueron generando unas relaciones de dependencia económica dentro del sistema internacional. Este pueblo cambió su política y economía según las necesidades del mercado nacional, pero sobretodo por exigencias internacionales, primero cafetero luego petrolero.

Entre tales razones sobresale también, la defensa global por los Derechos Humanos y el Derecho Internacional Humanitario, es decir, la obligación por parte de los Estados de respetar, asegurar que se respeten y apliquen las normas internacionales de los Derechos Humanos. Con ello, se han generado unos intentos

³⁰ En un sistema de guerra, el hilo común entre los actores es el ejercicio que éstos hacen de la violencia, y esta actividad los une en una relación sistémica que, a su vez, conforma su propia dinámica, (Rachani, 2003).

de contención y manejo de los conflictos internos a nivel internacional. Lo que supone un esfuerzo del Estado colombiano por avanzar en instauración de medidas que permitan una ciudadanía plena para todos los integrantes de la comunidad política. De ello, la creciente demanda por construir una cultura de la memoria en el país.

1.3 Hallazgos: El olvido acabó siendo institucionalizado

El patrón de interacción entre las cuatro variables analizadas constituyen una práctica política del olvido. Una secuencia de acciones, intereses, actores e instituciones, que unen las cuatro variables en una relación sistémica. Esto configura uno de los principales desenlaces del cómodo impasse que significa la categorización de Pulí como un municipio olvidado, y esto es el desarrollo acelerado de una “economía política positiva”³¹, consecuencia y condición para el mantenimiento del mismo orden político que hizo posible que se profundizara el conflicto social prolongado en esta región.

Nombrar ciertas memorias y localizarlas geoestratégicamente hace visible una serie de relaciones de poder. Siguiendo la teoría de Azar, se precisa que las circunstancias que ha vivido Pulí, son el resultado de largos períodos en medio de la desatención estatal, de necesidades básicas insatisfechas y aislamiento de los centros urbanos. Pulí se configuró, entonces, como un silencio estratégico suscrito a: 1) una restringida capacidad política por parte del Estado a la hora de mediar en los conflictos en torno a la propiedad y uso de la tierra; 2) un monopolio del poder por parte de actores armados en alianza con grandes terratenientes y políticos locales, para quienes la guerra ha reportado ganancias favorables; 3) una crisis de legitimidad dentro de un sistema político con canales débiles de participación para los campesinos de Pulí, quienes no han visto resueltas sus necesidades básicas, y 4) unas instituciones políticas y sociales nacionales, influenciadas por disposiciones internacionales.

³¹ Economía política positiva: La conjunción de activos que hacen que la guerra sea la mejor opción disponible frente a los costos de la paz (Richani, 2003, p.11)

El conflicto social prolongado y el olvido —lo muestra con creces la experiencia de Pulí—son elementos simultáneos de un proyecto de democracia fracturado. La memoria de Pulí no es un relato sobre un pasado lejano, sino sobre una realidad aferrada al presente de muchos lugares del país. Por tanto, el olvido no es sólo una acción involuntaria de dejar de lado los recuerdos poco significativos para explicar el presente de la nación. De hecho, la constante en la similitud de los motivos políticos, económicos, sociales y culturales que llevaron a Pulí a configurarse como un territorio en disputa -que se juega en medio de un tejido complejo de intereses de muy diversos actores, quienes entran en confusas relaciones de colaboración y de enfrentamiento-, hicieron del olvido una forma de economía y de política.

Mi deseo era presentar, como culminación de estos cincuenta años de historia, algún hecho trascendental como hubiera sido el de lograr la paz, pero como ésta tiene tantos enemigos, si bien no le faltan amigos, continuaremos en tablas (Castro Díaz, Historia de Pulí, 2009, p. 463).

REFLEXIONES FINALES

*-Hijos míos, pidamos a Dios porque se acuerde de nosotros -,suplicaba el Padre Antonio.
-¡Que así sea!- respondieron todos al unísono con sus voces tenues,
gastadas por el tiempo...
Pulí, Cundinamarca.*

Del análisis de la memoria de Pulí -reconstruida en dos períodos especialmente álgidos del trasegar tanto del municipio como de la nación-, dos temas quedan referenciados en las reflexiones finales de esta investigación. Primero, el país está pendiente de construir memorias locales y regionales en las cuáles se incorporen las diferencias y contradicciones de los proyectos políticos, económicos y sociales que sostuvieron un sistema de violencias inscrito en la vida cotidiana de las comunidades. Un proceso que moldeó las practicas sociales y estableció una serie de normas implícitas que configuraron el territorio bajo el parámetro de la guerra (Espinoza, 2010). La comprensión de este mapa de violencias cotidianas en los territorios determinará las expectativas reales de superación del pasado violento que atañe la construcción del Estado-nación colombiano.

Por ello, la pregunta por la memoria es en esencia una pregunta por las garantías de no repetición, que incluyen medidas tan disímiles como el cese de las violaciones

y la verificación de los hechos, junto con un cuidadoso proceso de reconstrucción del Estado y de la sociedad (de Greiff, 2006). La expectativa sobre la memoria es que, además de reconstruir los hechos violentos y posibilitar un procesos de admisión de responsabilidades, permita entender las causas y condiciones que facilitaron que lo que ocurrió, sucediera. En este sentido, el testimonio desde lo local y lo regional contribuye a esclarecer los hechos a escala micro, evidenciando que el conflicto no se vivió de manera homogénea en todo el territorio nacional, ni sus causas, ni sus móviles, ni sus fines. Por tanto, la resolución del conflicto debe dar cuenta de dichas diferencias para llevar a cabo reformas institucionales estructurales que hagan de la paz un proyecto sostenible.

En efecto, la memoria colectiva de Pulí busca ser uno de los capítulos de esas memorias pendientes. Pues la memoria de este municipio devela que el olvido de los determinantes propulsores del conflicto en esta región, en suma la mutilación de las memorias locales, puede moldear la trama donde se reciclen nuevas violencias y sin embargo semejantes a las del pasado. De este modo, como lo indica Todorov, debemos conservar viva la memoria del pasado: no para pedir una recuperación por el daño sufrido, sino para estar alerta frente a situaciones nuevas y sin embargo análogas (Todorov, 2008, p. 103). Por ello, es correcto avanzar en las tareas pendientes que quedaron en los recientes informes de Memoria Histórica. Avanzar en la reconstrucción histórica de memorias que sobrepasen el ejercicio de reconstrucción de recuerdos de hechos victimizantes, nos puede llevar a advertir de no caer en la ilusión de acabar con la violencia sin cambiar nada en las políticas y en los proyectos macroeconómicos a nivel regional.

Segundo, “en coyunturas críticas como la actual, es claro que actores institucionales y sociales demandarán olvidos, cierres de la historia, especialmente cuando está en juego la reconciliación nacional. Aún así, es necesario recordar que, frente al pasado, por más que se quiera, nunca hay un cierre definitivo” (Jaramillo, 2014). De esta forma, Pulí es uno de esos muchos lugares donde el pasado violento no se cancelará hasta que no se efectúe un reordenamiento moral y estructural de ese Estado de Derecho que Colombia se propone ser. Es decir, hasta que el Estado, la

sociedad en su conjunto y los presuntos responsables, se hagan cargo de su parte de responsabilidad en la realidad de ese sistema de violencias que trastocó para siempre el desarrollo de millones de pequeños poblados del país.

El impulso de escribir la memoria de Pulí era tratar de comprender todo lo que hay que entender sobre el olvido como una posibilidad de análisis y de narración del conflicto social prolongado. Ciertamente, en un contexto de ciudadanías en vilo, la memoria absoluta o la negación total de la misma, como lo sostiene Jefferson Jaramillo en su estudio, pueden traer consigo dificultades para los procesos transicionales. “La memoria y el olvido, se juegan así, en un frágil equilibrio de fuerzas ligado a los cambiantes sentidos e interpretaciones del pasado” (Waldman, 2006, p. 32). De esta forma, habrá que avanzar en los ejercicios que descifren los silencios deliberados de una práctica política que se extendió regionalmente. Lejos de seguir siendo prisioneros del pasado, lo que se debe buscar es tejer la vida de las comunidades de cara a los procesos presentes y futuros de las mismas, sin que para esto todas las memorias tengan que institucionalizarse.

Por tanto, el ejercicio de evocación de los recuerdos de Pulí no intenta de ninguna forma suplir a la versión dominante de la historia de la nación. Simplemente son memorias por medio de las que sus personajes esperan que les reconozca, que se vea que Pulí existe.

¿Dónde está Pulí? Así abrió el artículo de la campaña de los “Municipios Olvidados”. Hoy después de atravesar por meses el camino de investigación sobre este municipio, un camino lleno de abismos y de ausencia, se puede decir que Pulí está en el territorio indefinido y movedizo que comunica lo real y lo fantástico, donde el olvido vive en lo alto de la montaña y añora la lluvia, los carros y las personas, y donde convergen muchas realidades que abren el juego y permiten que cada persona que se acerca a este texto reflexione, confronte circunstancias y saque conclusiones sobre lo que ocurre cuando uno está forzado a ser olvidado.

El Final.

Bibliografía

Arenas, N. (2012). *La construcción de la "solidaridad nacional" en torno a los Municipios Olvidados: 1958-1960*. Universidad de los Andes, Bogotá.

Ayala, C. D. (2008). *Exclusión, discriminación y abuso de poder en El Tiempo del Frente Nacional*. Bogotá: Universidad Nacional de Colombia.

Archivo Hemeroteca Biblioteca Luis Ángel Arango. Diario El Espectador: octubre-diciembre 1958; enero-mayo 1959; enero-marzo 1960; septiembre-octubre 1960.

Archivo Hemeroteca Biblioteca Luis Ángel Arango. Diario El Tiempo: octubre-diciembre 1958; enero-mayo 1959; enero-marzo 1960; septiembre-octubre 1960.

Aguiluz, M., & Waldman, G., (coords.) (2007) *Memorias (in) cónicas. Contiendas en la historia, Centro de Investigaciones Interdisciplinarias en Ciencias y Humanidades, Universidad Nacional Autónoma de México, México DF, 21-39*.

Auyero, J., & Berti, M. F. (2013). *La violencia en los márgenes: Una maestra y un sociólogo en el conurbano bonaerense* (Vol. 2040). Katz Editores.

Azar, E. E. (1990). *The management of protracted social conflict: Theory and cases*. Aldershot: Dartmouth.

Bushnell, D. (1996). *Colombia una nación a pesar de sí misma*. Bogotá, Colombia: Booklet.

Castellanos, N. (2011). *El periodismo colombiano en tiempos del Frente Nacional*. Universidad de Antioquia.

Castro Díaz, J. J. (1996). *Historia de Pulí*. Bogotá: Edición e impresión gráficas H y L.

Castro Díaz, J. J. (2009). *Historia de Pulí II Parte*. Bogotá: Edición e impresión Gráficas H y L.

Castillejo, A. (2009). *Los archivos del dolor: ensayos sobre la violencia y el recuerdo en la Sudáfrica contemporánea*. Bogotá, Universidad de los Andes.

Centro Nacional de Memoria Histórica. (2013). *Informe general del conflicto armado "¡Basta ya! Colombia: Memorias de guerra y dignidad"*. Centro Nacional de Memoria Histórica, Bogotá.

Centro Nacional de Memoria Histórica (2013) Cinco ejes para entender el conflicto armado en Colombia [Video] Disponible en:
<http://www.youtube.com/watch?v=um6GJiOtn64&list=TLJauxOI7mxKg>

Cepeda. *Instituciones civiles y militares en la política de seguridad democrática* (págs. 83-97). Bogotá.

Chernick, M. (2008). *Acuerdo Posible. Solución negociada al conflicto armado*. Bogotá: Ediciones Aurora.

- Concha, P. C. (2009). Teoría de conflictos de Johan Galtung. *Revista de Paz y Conflictos*, 2, 60-81.
- Delgado, J. (14 de Agosto de 2013). A 50 años de la masacre de Marquetalia. *El Espectador*
- Derrida, J. (2003). *Política y Perdón*. Buenos Aires: Ediciones de la Flor.
- de Greiff, P. (2006). *Justice and reparations. Hanbook of reparations*, Oxford University Press.
- Donolo, D. S. (2009). *Triangulación: Procedimiento incorporado a nuevas metodologías de investigación*. (C. d. DGSCA-UNAM, Ed.) *Revista Digital Universitaria*, 10 (8), 2-10.
- Duncan, G. (2004). *Violencia y conflicto en Colombia como una disputa por el control del Estado en lo local*. CEDE, Centro de Estudios sobre Desarrollo Económico.
- Echandía Castilla , C. (Mayo - Diciembre de 2000). *Revista Colombia Internacional* . Recuperado el 19 de Febrero de 2013, de Biblioteca virtual Biblioteca Luis Ángel Arango: <http://www.banrepcultural.org/blaavirtual/revistas/colinter/echandia.htm>
- El Espectador. (22 de Octubre de 1958-1960). *Municipios Olvidados*. El Espectador.
- Espinoza, N. (2010) Política de vida y muerte, Etnografía de la violencia diaria en la Sierra de la Macarena, Bogotá: ICANH
- Escobar, A. (s.f.). *La violencia: ¿Generadora de una tradición literaria?* Recuperado el 11 de Marzo de 2013, de Novela Colombiana: http://www.javeriana.edu.co/narrativa_colombiana/contenido/bibliograf/violencia.htm
- Ferro M, G. (2009). *Guías de observación y valoración cultural*. APUNTES, 22 (1).
- Fescol-Iepri. (1997). Introducción . En Á. G. Álvaro Camacho, *Nuevas Visiones sobre la violencia en Colombia* (pág. 101). Bogotá: Tercer Mundo Editores.
- Fisas, V. (s.f.). *Un poco de historia sobre la resolución de conflictos y la investigación sobre la paz*. Recuperado el 11 de Febrero de 2013, de Escola de cultura de Pau: http://escolapau.uab.cat/img/programas/cultura/historia_investigacion_paz.pdf
- Galtung, J. (1990). "Cultural Violence", en *Journal of Peace Research*, vol. 27, No. 3
- Galtung, J. (2003) . *Violencia culturall, en Paz por medios pacíficos*. Paz y conflicto, desarrollo y civilización. Bilbao: Bakeaz – GernikaGogoratuz.
- Grabe, Vera. (2003). et al. *Pacicultura*. Observatorio para la Paz.
- González, L. (1997). *Otra invitación a la microhistoria*. México: Fondo de cultura económica.

González, L (1968). *Pueblo en vilo. Microhistoria de San José de Gracia*. México: El Colegio de México, (Centro de Estudios Históricos, Nueva serie, 1).

González, C., Herbolzheimer, K., & Montaña, T. (2010). *La Vía Ciudadana hacia la Paz: Aportes a una política de Construcción de Paz 2010 – 2020*. Bogotá: Conciliation Resources.

Gutiérrez, F., & Sánchez, G. (2006). *Nuestra guerra sin nombre. Transformaciones del conflicto en Colombia*. Editorial Norma, Bogotá.

Halbwachs, Maurice (2004). *La Memoria Colectiva*. Zaragoza. Prensas Universitarias.

Informe Nacional de desplazamiento forzado en Colombia 1985 A 2012. Recuperado el 22 de Septiembre de 2014, de Unidad Víctimas: <http://www.cjyiracastro.org.co/attachments/article/500/Informe%20de%20Desplazamiento%201985-2012%20092013.pdf>

Indepaz. (2012). *VIII INFORME SOBRE GRUPOS NARCOPARAMILITARES*. Recuperado el 18 de Septiembre de 2014, de Indepaz.org: <http://www.indepaz.org.co/wp-content/uploads/2013/08/Informe-VIII-Indepaz-final.pdf>

IEPRI, Universidad Nacional de Colombia, Análisis Político, Vol 58, Septiembre - Diciembre, 2006

Informe de rendimiento productivo (2014). INTERLOIL COLOMBIA EXPLORATION AND PRODUCTION.

Jaramillo Marín, J. (2011). *La Comisión Investigadora de 1958 y la Violencia en Colombia*. Universitas Humanística (ISSN 0120-4807), 72(72).

Jaramillo Marín, J. (2010). *Narrando el dolor y luchando contra el olvido en Colombia. Recuperación y trámite institucional de las heridas de la guerra*. SOCIEDAD Y ECONOMÍA No. 19, (19), 205-228.

Jaramillo Marín, J. (2012). *El libro La Violencia en Colombia (1962-1964). Radiografía emblemática de una época tristemente célebre*. Revista colombiana de sociología, (2), 35-66.

Jaramillo, Jefferson. (2014) *Pasados y presentes de la violencia en Colombia. Estudio sobre las comisiones de investigación, 1958-2011*. Bogotá: Pontificia Universidad Javeriana.

Jelin, E. (2002). *Los Trabajos de la memoria*. Madrid, Siglo XXI.

Ley N° 1448. Ministerio del Interior y de Justicia, Colombia, Junio de 2011. Art., 3-145-147.

López, C., & Duncan, G. (2007). *Coca, balas y votos. ¿Cómo incidió el narcotráfico en las pasadas elecciones?* [En línea] Consulta el 19-09-14 . Disponible en : http://www3.terra.com.co/elecciones_2007/Coca_balas_votos.pdf

López de la Roche, F. (18 de Septiembre de 2005). *Aprendizajes y encrucijada de periodismo. Entre la paz de Pastrana y la Seguridad democrática de Uribe*. Palabra-Clave: Universidad de La Sabana.

Magil, M. (2004). *Crónica oculta del conflicto*. Bogotá: Ediciones desde abajo.

Maldonado, C. E. (1996). *Dialéctica entre el olvido y la memoria*. En A. varios, La memoria frente a los crímenes de lesa humanidad (págs. 55-68). Bogotá: Ed. Fundación Manuel Cepeda/Defensoría del Pueblo Santafé de Bogotá, pp. 55-68 (1996).

Marulanda, E. (1988). Aplicación y efectos de la Ley 200 de 1936 en la región de Sumapaz. *Anuario Colombiano de Historia Social y de la Cultura*, 16, 17.

Mendoza, J. G. (2007). *Sucinto Recorrido por el olvido social*. Polis: Investigación y Análisis Sociopolítico y Psicosocial, 3 (002), 129-159.

Meertens, D. .. (s.f.). *Unal*. Recuperado el 12 de Abril de 2013, de Etapas, Escenarios y Actores de la Violencia (1946-1964): <http://www.bdigital.unal.edu.co/1345/4/03CAPI02.pdf>

Molina, H., Rueda, J. O., Sarmiento, A., & Pardo, M. (2003). Dinámica demográfica y estructura funcional de la región Bogotá-Cundinamarca 1973-2020. *UNDESA/UNCRD.(2005). De las ciudades a las regiones, desarrollo regional integrado en Bogotá-Cundinamarca, 1*.

Molano, A. (2001) *Desterrados, crónicas del desarraigo*. Bogotá: El Áncora.

Molano, A (2006). *Los Años del Tropel: Crónicas de la violencia*. Bogotá: Editora Aguilar.

Neira, M. A. (1995). *Protestas Sociales En Colombia 1946-1958*. Revista Historia Crítica (11), 63-78.

Nieto, P. (2012). *Los escogidos*. Medellín: Sílabas Editores, 2012.

Nullvalue. (9 de Enero de 1999). *PULÍ SI TIENE QUIEN LO QUIERA*. El Tiempo .

Observatorio del Programa Presidencial de Derechos Humanos y Derecho Internacional Humanitario. (2001). *Panorama actual de CUNDINAMARCA*. Vicepresidencia de la República. Bogotá: Fondo de Inversión para la paz.

Operaciones InterOil. (2011). Recuperado el 8 de Marzo de 2013, de InterOil: <http://www.interoil.com.co/oper.php>

Ochoa (Colombia). *Población Confinada en Colombia*[en línea]. Consultado el 16 de Abril de 2012. Disponible en: <http://es.calameo.com/read/000089093a11d5abd3bf9>

Palacios, M. (2003). *Entre la legitimidad y la violencia. Colombia 1875-1994*. Bogotá, Colombia: Editorial Norma, S.A.

Pirenne, H., Van Werveke, H., & Soler-Vinyes, M. (1975). *Historia económica y social de la Edad Media*. México: Fondo de cultura económica.

- Pierson, P., & Skocpol, T. (2008). El institucionalismo histórico en la ciencia política contemporánea. *Revista Uruguaya de Ciencia Política*, 17(1), 7-38.
- Pizarro L, E. (1989). *Los orígenes del movimiento armado comunista en Colombia (1949-1966)*. *Revista Análisis Político* (07), 7-32.
- Pizarro y Reyes. (1988). *Movimiento insurgente: Entre la guerrilla militar y la guerrilla societal*. *Solidaridad* (100).
- Posada, M. S. (1999). *Violencia Política, conflicto social y su impacto en la violencia urbana*. *Reflexión Política*, 1 (1).
- PNUD. (2011). *Colombia Rural. Razones para la esperanza. Programa de las Naciones Unidas para el Desarrollo*. Bogotá: Informe Nacional de Desarrollo Humano.
- Ramírez de Rincón, M. L. (2003). *La Política de Defensa y Seguridad Democrática*. En F. (. CEPEDA ULLOA, *Instituciones civiles y militares en la política de Seguridad Democrática* (págs. 83-97). Bogotá.
- Restrepo, L. C. (2004). *Perspectivas de paz en tiempos de terrorismo*. En F. CEPEDA ULLOA, *Instituciones civiles y militares: en la política de Seguridad Democrática*. (págs. 346-351). Bogotá : Embajada de los Estados Unidos de América.
- Richani, N. (2003). *Sistemas de guerra: La economía política del conflicto en Colombia*. Instituto de Estudios Políticos y Relaciones Internacionales, IEPRI.
- Rodríguez, M. T. (1982). *Los Municipios Olvidados*. Bogotá: Asociación Liberal de Integración Social.
- Rincón, O., García, J., & Zuluaga, S. (2008). *La Nación de los Medios/ Cómo pasa la nación por las páginas de nación*, OBSERVATORIO DE MEDIOS– ESPECIALIZACIÓN EN PERIODISMO. Cuadernos de la Nación-Ministerio de Cultura.
- Sánchez, G., & Meertens, D. (1984). *Bandoleros, gamonales y campesinos: el caso de la violencia en Colombia*. Bogotá: El Ancora.
- Sánchez-Ángel, R. (2008). *Gaitanismo y nueve de abril*. *Papel Político*, 13 (1).
- Salazar, B.P (2006). Los grupos paramilitares en Bogotá y Cundinamarca, 1997-2005. *Número 14, semestre I de 2006*, vol. 338.
- Sennet Richard. (2003). *El Respeto: Sobre la dignidad del hombre en un mundo de desigualdad*. Barcelona: Anagrama.
- Silva García, G. (2008). *La teoría del conflicto. Un marco teórico necesario*. *Prolegómenos : Derechos y valores*, XI (22).
- Todorov, T. (2008). *Los abusos de la memoria*. Barcelona, Paidós.

Uribe, M. V. (1990). *Matar, rematar y contramatar. Las masacres de La Violencia en el Tolima, 1948-64.* (C. Centro de Investigación y Educación Popular, Ed.) Bogotá: Serie Controversia # 159-160.

Vargas Velásquez, A. (2000). *La democracia colombiana tratando de salir de su laberinto.* Reflexión Política, 2 (3).

Vásquez, T. (2004). *Actores armados en la década del noventa* [en línea] Disponible en:. Recuperado el 5 de Abril de 2013, de Acnur: <http://www.acnur.org/biblioteca/pdf/3820.pdf?view=1>

Viqueira, J. P. (Mayo de 2008). *Todo es microhistoria.* Recuperado el 29 de Mayo de 2012, de Letras Libres: <http://www.letraslibres.com/revista/convivio/todo-es-microhistoria>

Zuleta, E. (20 de febrero de 2010). *Contextualización socio-política.* Recuperado el 7 de Octubre de 2011, de Saliendo del callejón: http://www.saliendodelcallejon.pnud.org.co/Constituyentes/vinculos/2_contextualizacion.pdf

ANEXO 1

Obj Especifico #3: Sistematización de los procesos de producción de memoria histórica en 1947-1964 y en el periodo de 1997-2014; para comprender las lógicas mediante las cuales se ha dado el diseño de la memoria histórica en el país, que a su vez ha profundizado el olvido político de municipios como Pulí.

- **Objetivo:** Buscar y analizar las estrategias informativas, narrativas y estéticas de los medios en la producción de la memoria histórica para el período transcurrido entre 1947 a 1964 y 1997 a 2014. Se trata de investigar los procesos de producción de la prensa y las comisiones de la memoria con respecto a la realidad en la periferia en relación con la dinámica nacional, con el fin de que al enlazar los datos recogidos, confirmen o no, sí la categorización de Pulí como municipio olvidado responde a una práctica política.
- **Lo que se investiga:** Lo que interesa es ver como la producción de la memoria histórica 1) Construyeron acontecimientos sobre el conflicto, cuáles entraron y cuáles no. 2) Qué llevó a Pulí a ser parte o no, de un cubrimiento noticioso relevante y de los informes de memoria. Se investigará por sub-periodos dentro del mismo período.

1.1 En la revisión de bibliografía realizada sobre los trabajos que existen tanto de municipios en Cundinamarca como de Pulí, se encontró entre libros, revistas, tesis, artículos académicos y artículos de prensa en bases de datos, un total de 218 resultados, de los cuales sólo 15 correspondían a Pulí. La búsqueda fue realizada en los recursos electrónicos de las diferentes bibliotecas de las universidades del país³².

En el archivo de prensa de *El Tiempo*, en noticias digitales de 1990-2012, se encontraron 8.763 resultados, para el nombre de búsqueda Pulí, Cundinamarca. Sin embargo, solo 15 noticias corresponden al municipio. Por otro lado, en el archivo de prensa de *El Tiempo*, en noticias impresas desde 1911, no se obtuvo ningún resultado. Sin embargo, en el trabajo de los procesos de producción de memoria histórica (Ver anexo 3) se encontraron notas impresas del diario que hablaban de Pulí. En cuanto a *El Espectador*, en su archivo de prensa, se encontraron alrededor de 6 noticias donde se menciona a Pulí, entre ellas el artículo que fue parte de la campaña de los “Municipios Olvidados”, publicado en 1959.

Fuentes bibliográficas	Número
Pulí	15
Departamento de Cundinamarca	203

Noticias	Número
Pulí	15
Departamento de Cundinamarca	215

1.2 Estudio de Caso/ Unidad de Análisis #1

³² Pontificia Universidad Javeriana. Biblioteca General. Búsqueda Bibliográfica elaborada por: Jorge Tinoco. Temas: pueblos en Colombia y Pulí, Cundinamarca.

Caso 1 Pulí 1958 (1947-1962)	Datos de Investigación		Fuente
	Procesos de producción de memoria histórica	Política de Estado	
Primer período corresponde a 1947-1958: Época de la Violencia.	<p>Durante los años 40 y 50, es decir, en tiempos de La Violencia, la prensa fue totalmente militante y partidista. Lo que contribuyó al ambiente de sectarismo de la época. “En un siglo de permanente confrontación partidista, la prensa no podía más que adoptar esta vocación, y el periodista, asumirse como político” (Vallejo M, 2006, pg., 58). La proclividad de la prensa colombiana a entrar en los dominios de la política partidista se comprueba en el hecho como que presidentes y figura públicas como Mariano Ospina Pérez, Laureano Gómez, Gustavo Rojas Pinilla y Alberto Lleras Camargo; fueron escritores o gestores de empresas en medios de comunicación. Según, el estudio realizado por la periodista Maryluz Vallejo, la tendencia común de las publicaciones para esta época era, pues, a protagonizar más que a servir de testigo de los hechos políticos, puesto que siempre había algún director o colaborador en campaña.</p> <p>Por otro lado, además de este continuo uso de los periódicos como armas de poder político durante los años de la Violencia desaparecieron “muchos periódicos locales u obreros que contenían ricas descripciones de los conflictos sociales. La prensa que subsistió estuvo sometida a severa censura desde fines de los cuarenta y gran parte de los cincuenta. Cuando se filtra alguna noticia, es incompleta en términos de actores, motivos y logros” (Neira M, 1995, pg., 63-64). Fue pan de cada día la existencia de periódicos y libros censurados, cultos no católicos atacados, estatuas o pinturas con desnudos mutiladas, cines y teatros prohibidos. De manera que muy poco del país rural o de que pasaba en lugares de</p>	<p>Colombia ha estado comprometida en una situación de violencia desde el segundo semestre de 1946, momento del cambio de la hegemonía liberal a la hegemonía conservadora. Durante la llamada Violencia de los años cincuenta la política de estado se puede decir fue la de concentrar los esfuerzos estatales en hacer propicia esa “guerra” a favor de los intereses del partido político reinante. El conservatismo se consolidó bajo un discurso de “intolerancia que se expresaban también en el plano de las ideas y creencias religiosas. En aras de atacar idearios 'no cristianos' se persiguió no sólo a la izquierda marxista sino al liberalismo, a la masonería y a los grupos protestantes. Se desarrolló una cruzada de moralización que obstaculizó la creatividad artística e intelectual. Mientras tanto, desde las esferas oficiales se apoyaba una nueva evangelización católica, que incluía el refuerzo del matrimonio religioso, los retiros espirituales masivos y demás ritos de la iglesia” ((Neira M, 1995, pg., 66), y se matizaba la idea del otro enemigo como un ser sin alma, sin Dios, la idea de otro liberal cercana al del demonio. Lo que llevó a que en “Colombia la</p>	<p>-Archivo Hemeroteca Biblioteca Luis Ángel Arango. Diario El Espectador: octubre-diciembre 1958; enero-mayo 1959; enero-marzo 1960; septiembre-octubre 1960.</p> <p>-Archivo Hemeroteca Biblioteca Luis Ángel Arango. Diario El Tiempo: octubre-diciembre 1958; enero-mayo 1959; enero-marzo 1960; septiembre-octubre 1960.</p> <p>-Rodríguez Marco T. Los Municipios Olvidados. Asociación Liberal de Integración Socia, Bogotá, 1982.</p> <p>Fuentes Secundarias: -Castellanos, N. (2011) El periodismo colombiano en tiempos del Frente Nacional. Universidad de Antioquia. -Ayala Diago César Augusto. Exclusión, discriminación y abuso de poder en El Tiempo del Frente Nacional. Universidad Nacional de Colombia, Bogotá, 2008. -Vallejo, M. A plomo herido. Editorial Planeta, Bogotá, 2006. -Villar Borda, Carlos J. (2004) La pasión del periodismo. Bogotá: Universidad Jorge Tadeo Lozano. -Uribe M.V (1990) Matar, rematar y contramatar. Las masacres de La Violencia en el Tolima,</p>

	<p>confrontación, lejanos y de difícil acceso fue parte de la presa durante este periodo.</p>	<p>violencia política de los años 50 implicó la producción, intercambio y consumo ideológico de cuerpos y el uso de estos como textos de terror con un gran poder de aniquilamiento del tejido social” (Uribe M.V, 1990, pg., 58)</p> <p>Desde los gobiernos del Ospina y Gómez se mantuvo la idea de que para defender la legalidad del gobierno tenían que usar las armas. Lo que se mantuvo hasta bien entrado el año 56. En el gobierno de Laureano Gómez, miembros de la policía y de los cuerpos de seguridad, principalmente, organizaron una persecución sin precedentes contra los liberales, como ha sido ampliamente documentado en diferentes libros. La violencia fue creciendo en crueldad, caracterizándose por ser una confrontación entre núcleos de campesinos que se defendían en las diferentes regiones del país, y junto a ellos se conformaban grupos de defensa de los partidos: Chulavitas, Pájaros y las guerrillas liberales.</p>	<p>1948-64. Serie Controversia # 159-160; Centro de Investigación y Educación Popular, CINEP; Bogotá.</p> <p>-Neira, Mauricio (1995). Protestas Sociales En Colombia 1946-1958 en Revista Historia Critica No 11, Julio-Diciembre 1995. Pg., 63-78.</p> <p>- Jaramillo Marín, J. (2011). La Comisión Investigadora de 1958 y la Violencia en Colombia. <i>Universitas Humanística (ISSN 0120-4807)</i>, 72(72).</p> <p>-Jaramillo Marín, J. (2010). Narrando el dolor y luchando contra el olvido en Colombia. Recuperación y trámite institucional de las heridas de la guerra1. <i>SOCIEDAD Y ECONOMÍA No. 19</i>, (19), 205-228.</p> <p>-Jaramillo Marín, J. (2012). El libro La Violencia en Colombia (1962-1964). Radiografía emblemática de una época tristemente célebre. <i>Revista colombiana de sociología</i>, (2), 35-66.</p>
<p>Segundo periodo corresponde a 1958-1962: Primer período presidencial del Frente Nacional.</p>	<p>Durante el inicio del Frente Nacional, y casi durante toda su duración, la prensa nacional le dio total apoyo y respaldo al discurso de la clase política dirigente. Es decir, la gran prensa se pone a la tarea de crear una nueva mentalidad y de conducta que consiste en una actitud favorable al Frente Nacional. Los periódicos bipartidistas de circulación nacional que apoyaban la coalición eran (<i>El Tiempo, El Espectador, El</i></p>	<p>El intento del bipartidismo en cerrar las heridas de la confrontación partidista iniciada en décadas anteriores, fue un acuerdo político entre el Partido Liberal y el Partido Conservador a través de la alteración de poder. “El Frente Nacional fue una tentativa institucional concebida y encauzada por el liderazgo político,</p>	

<p><i>Colombiano, La República, El País, entre otros</i>). el rechazo del periódico liberal a la ideología comunista (Ayala Diago, 2008). Para el autor César Ayala, la naturaleza de expansión e influencia de opinión de los <i>El Tiempo</i> tiene su grano de mostaza. En una sociedad cerrada, como anotaba Karl Popper, liberales y conservadores encontraron que uno de los instrumentos de mayor legitimidad política era el medio de opinión impreso. Y entre una mayoría deseosa de información, el periódico lograba imponer distinciones entre preferencias y odios partidistas. La opinión editorial, la columna, la caricatura y la noticia diseñaban formas de conversar, controvertir o compartir el país del Frente Nacional. Nada podía contarse como real en la vida política si no aparecía divulgado en <i>El Tiempo</i>.</p> <p>Durante el período del Frente Nacional, la opinión pública se condensó en una única opinión. La prensa de la época no solo planteaba la exigencia de que el verdadero acontecimiento lo constituyeran sus noticias, sino que provocaba también esa siniestra identidad por la cual, en apariencia, se informa de los hechos antes que se hagan realidad. Alberto Lleras Camargo, tuvo “permanente comunicación con directores de prensa para incidir en la línea editorial de los periódicos” (Villar Borda, 2004).</p> <p>Y este panorama aparece la iniciativa del diario El Espectador, “Los Municipios Olvidados”, donde por primera vez para el país aparece Pulí junto con otros 31 municipios que no estaban en el mapa de la nación. El 22 de Octubre de 1958, la primera página del diario anuncia la campaña que como objetivo tiene conocer la realidad “de los municipios apartados, dando a conocer sus problemas y necesidades, así</p>	<p>las elites empresariales y la jerarquía católica, para superar pausadamente el autoritarismo y la violencia política del período anterior” (Palacios, 2003, p. 239).</p> <p>Este acuerdo se propuso un triple desafío institucional: pactar la paz, generar programas de desarrollo y favorecer la transición democrática (Gutiérrez, 2007). Y bajo este discurso sube a la presidencia Alberto Lleras Camargo, uno de los más prestigiosos periodistas y gestoras del acuerdo político. El desarrollo fue concebido en el discurso presidencial, a la manera como los políticos y economistas de los Estados Unidos, lo habían planteado en la década de los cincuenta: el mundo se encontraba dividido entre países desarrollados y países del tercer mundo, los cuales, deberían transitar hacia el desarrollo, saliendo del atraso, mediante políticas de apoyo financiero ofrecidas por el primer mundo. Bajo esta idea fue como el discurso progresista del Lleras Camargo se fue consolidando y con el terreno para dar apoyo a iniciativas como la de Alianza para el progreso (1961) en la que “Estados Unidos, “ofrece contribuir a la aceleración del proceso”. La importación de bienes de capital e intermedios como se podía aumentar el producto, y, para realizar esas importaciones se requería de “la ayuda externa” ofrecida por el</p>	
---	---	--

	<p>como las perspectivas y proyecciones que éstas puedan tener en el futuro de la República” (El Espectador, 22 de octubre de 1958).</p> <p>La campaña investigó y expuso los problemas y las necesidades de cada uno de los 32 municipios que catalogó como los más olvidados en su momento. Estos lugares, dentro de ellos Pulí, sintetizaban los problemas y las necesidades esenciales de ese país agrario que es el nuestro. El problema de tierras (latifundio-minifundio, propiedad concentrada, escasa producción, crédito, etc.), el problema de higiene, el problema de educación, todos los problemas vitales que permanecían escondidos e incógnitos, hasta que la campaña apareció. La campaña tuvo lugar en un momento en el que Colombia se encontraba en una transición política, económica y social, es justamente en este contexto de transición en el que surgen las motivaciones del diario para publicar esta serie de especiales que tuvieron afinidad con el discurso oficialista en un momento en el cuál la cercanía del diario con el gobierno de Alberto Lleras Camargo era evidente, así como su creciente apoyo a sus propuesta y políticas desarrollistas que caracterizaron el periodo del Frente Nacional. Sólo hasta este momento el problema de estos lugares se vio como un problema. Anota Laguado citando a Stella Grassi, “los sufrimientos de un grupo social no se constituyen en problema social como resultado de sus características intrínsecas sino que, o son resultado de una definición previa del grupo como problemático por unos agentes determinados que logran establecer una equivalencia entre el sufrimiento del grupo y los problemas de la sociedad como un todo o don el resultado de una percepción de amenaza al sistema de dominación” (Laguado, 2006,</p>	<p>programa de la “Alianza para el Progreso”.</p> <p>La política de Estado había construido un modelo mental, según el cual, los colombianos hacían parte de los países atrasados. Desarrollarnos para Lleras Camargo, significaba salir del atraso y el desarrollo lo proveía la ayuda exterior de las agencias norteamericanas. Los vientos que soplaban internacionalmente no hacían presagiar cosa distinta que la alianza de Colombia con Estados Unidos, en la región. Esto llevo a hacer del comunismo y sus posibles aliados, el enemigo principal del mundo capitalista. Actores sociales organizados como la clase obrera y la izquierda, se convertían así en obstáculos para el desarrollo, por lo cual había que anularlos o al menos controlarlos, como en efecto sucedió. (Neira M, 1995, pg., 66).</p> <p>El presidente Lleras Camargo, buscaba consolidar el desarrollo y el crecimiento económico, por medio de “el bienestar social y mejoramiento de las condiciones de vida de los latinoamericanos con el fin de evitar terribles trastornos en las masas populares sumidas en la miseria” (Lleras Camargo. 1963, pg., 29) lo que solo se conseguiría mediante la ayuda internacional, que más que buscar el desarrollo, buscaba hacer de Latinoamérica un apoyo estratégico en contra de</p>	
--	--	---	--

	<p>pp.57). Y es justamente aquí donde entran los medios de comunicación. Los medios eran la forma de ligar el problema del atraso con la solución: el desarrollo, mediado por una aceptación favorable de la opinión pública frente a las nuevas políticas de progreso y la reforma agraria de 1961. El contenido de las publicaciones sirvieron, por una parte, como diagnóstico y, por otra, como sustento para la creación de una opinión pública favorable al discurso progresista de Lleras Camargo, que proclamaba por la ayuda internacional por medio de la Alianza para el Progreso, la reforma agraria y al blindaje por medio de este discurso a los cantos comunistas.</p> <p>Comisión Nacional Investigadora de las Causas y Situaciones Presentes de la Violencia en el Territorio Nacional: La comisión conocida como la Investigadora, fue creada en mayo de 1958 mediante un decreto de emergencia (el decreto 0165 del 21 de mayo de 1958), y funcionó hasta enero de 1959. "Nunca generó un informe oficial sobre lo sucedido, a pesar de haber entregado informes parciales al gobierno de Lleras Camargo, durante los cerca de ocho meses que funcionó¹³. Gran parte de sus hallazgos, fueron consignados en el libro más editado, vendido y discutido en su género en el país, <i>La Violencia en Colombia (1962-1963)</i>" (Jaramillo J, 2010, p. 209). Su creación se da en el inicio del Frente Nacional, en una propuesta de paz, reforma y conciliación que permitiera reacomodar a las reglas de juego para la élites. Sobre ella, el sociólogo Jefferson Jaramillo en su texto "La Comisión Investigadora de 1958 y la Violencia en Colombia" hace un estudio de juicio sobre el impacto y consecuencia de dicha Comisión en el país, dichas conclusiones</p>	<p>la avanzada comunista.</p> <p>Durante el segundo gobierno del Frente Nacional (1962-1966), presidido por el conservador Guillermo León Valencia, se reactivó la guerrilla y la lucha por parte del gobierno para acabar con las llamadas "Repúblicas independiente", que eran concebidas por Valencia como foco de guerrillas comunistas. Es por ello que el discurso político para dicho periodo presidencial fue de una radical confrontación con todo lo que se concibiera como comunista. Coherente con el discurso internacional de lucha contra el comunismo, la construcción del enemigo interno y la aparición de iniciativas como la Escuela de las Américas, la operación camaleón y la operación cóndor.</p> <p>La resistencia armada que un núcleo de campesinos opuso como respuesta a operaciones militares como la de Marquetalia-República Independiente- en 1964 y al cierre de la tercera vía en el régimen político como resultado de la conformación del FN, que "<i>estipulan el establecimiento formal de un gobierno de coalición bipartidista, la distribución paritaria de los ministerios y de los cargos en el congreso, asambleas y consejos</i>" (Paredes, 2007, p. 9) habría de convertirse en caldo de cultivo para la formación de grupos guerrilleros.</p>	
--	---	--	--

	<p>son:</p> <p>La comisión encierra un pretendido ideario de nuevo comienzo, estará conectada al establecimiento de la normalidad política y social en el país, haciendo necesario estudiar las causas generadoras de la violencia y las fórmulas para su superación. Esta comisión se previó y se confió que fuera un instrumento pasajero, que sólo daría cuenta de lo ocurrido en forma de un informe privado al gobierno de Lleras Camargo, pero quizás únicamente eso. De ella, terminarían excluidos los campesinos principales víctimas de la violencia. Otros grupos que no fueron contemplados dentro de esa política fueron el Partido Comunista y las mujeres.</p> <p>La integración de La Investigadora estuvo conformada por ocho representantes: dos del Partido Liberal, dos del Conservador, dos de la Iglesia Católica y dos de las Fuerzas Armadas. Se visitó los departamentos de Caldas, Quindío y Risaralda, Valle del Cauca, Cauca, Huila, Santander y Tolima; donde se habló de la situación de impunidad, de la precariedad de los sistemas de salud y educación, del sectarismo y del desplazamiento.</p> <p>En comienzo la labor de La Investigadora tuvo por objetivo radiografiar lo sucedido y desnudar de manera muy controlada algo de la magnitud de las necesidades locales, su misión de fondo estuvo orientada a desplegar en las regiones, localidades, municipios y veredas una especie de operación pactista. Se firmó cerca de 50 pactos entre fracciones, grupos, pueblos y caseríos (Guzmán, Fals & Umaña, 2005, p. 130). La Investigadora o al menos el Frente Nacional que la promueve, están más preocupados por las zonas violentas que por los sujetos victimizados. Las víctimas no existen aún como sujetos de</p>		
--	--	--	--

	<p>atención.</p> <p>Las tramas narrativas: construye una narrativa que explica el pasado de violencia sosteniendo que no hubo un comienzo claramente establecido para ella. De otra parte, poseciona una narrativa de diagnosis acerca de un presente turbado por la guerra y cuyo paliativo son los decretos y estrategias de emergencia. Finalmente, construye una narrativa de futuro que lee el Frente Nacional como el verdadero “nuevo comienzo” para el país.</p> <p>El pacto histórico frentenacionalista se concentrara en olvidar el pasado y abandonar la venganza y sobre todo proyectar el futuro a partir de un “borrón y cuenta nueva”. La Comisión no tendrá más propósito que buscarle un fin razonable a las situaciones presentes y lanzar el país hacia delante, pero no escudriñar sobre quien comenzó la violencia o quien la detonó. La Investigadora lo que hace es evidenciar la magnitud de una problemática. En esa autopsia del pasado las víctimas aparecen como “damnificados” que necesitan una resolución de sus necesidades materiales y no desenterrar abiertamente el pasado reciente que los han violentado.</p> <p>Un tema de fondo para su terminación fue precisamente que a medida que avanzaba el Frente Nacional se remplazaba el ideal de rehabilitación por una política de represión en aquellos territorios donde la <i>Violencia</i> había vuelto a recrudecerse, y donde además se había generado el mayor número de inversiones, como fue el caso del departamento del Tolima. La Rehabilitación había sido diseñada como un programa para “después” de la Violencia, y la Violencia, en verdad, no había terminado. Mientras desde la capital se esgrimía un discurso de rehabilitación y de apoyo a los</p>		
--	--	--	--

	<p>“damnificados por la Violencia”, las zonas golpeadas por la guerra y las condiciones de precariedad institucional eran abandonadas a su suerte y con ello la oportunidad histórica de que una estrategia de largo alcance y programática lograra darse efectivamente donde mas se necesitaba (Jaramillo, 2011, p.53).</p> <p>En el año 63, a raíz de la publicación del segundo tomo del libro La Violencia en Colombia, se decía a propósito de los mismos, que en muchas regiones rurales existía una paz “insegura” soportada sobre la base de un silencio cómplice (Introducción de Orlando Fals Borda al Tomo II, diciembre de 1963 citado por Jaramillo, 2011, p. 49). Una paz insegura, en tanto fue producto de acuerdos que no lograron sedimentarse, precisamente porque a pesar de que las élites frentanacionalistas ofrecían en el discurso una política de entendimiento, estaba muy lejos aún de entender las lógicas locales, las comunidades políticas regionales, las disputas tradicionales entre facciones y la eclosión de las guerrillas agraristas. Lo que existió fue una tensión de al menos dos grandes estrategias. De una parte, la “operación de paz” de los comisionados y la “operación de limpieza” de los militares y de ciertas autoridades. Y la otra, la reconciliación como discurso y la pacificación como práctica.</p> <p>Posteriormente, luego de “transcurridos los primeros cuatro años del gobierno de coalición, los hechos violentos no cesaron y los directores de los principales periódicos del país (39) acordaron reunirse en octubre de 1962 con altos funcionarios del Estado para llegar a una declaración que se expresó en más de 15 puntos de un acuerdo sobre el “deber ser” informativo:</p>		
--	--	--	--

	<p>[...]</p> <p>-Evitar toda polémica sobre las responsabilidades que en la violencia hayan tenido los partidos políticos, dejándole el necesario juicio histórico a una generación menos angustiada y comprometida.</p> <p>-Predicar virtudes democráticas, justicia, tolerancia y concordia[...]</p> <p>(Fragmento de un editorial de El Espectador, citado por Castellanos N , 2006, pg., 87).</p>		
--	---	--	--

1.3 Estudio de Caso/ Unidad de Análisis #2

Caso 2 Pulí (1997-2014)	Datos de Investigación		Fuente
	Procesos de producción de memoria histórica	Política de Estado	
<p>Primer período corresponde a 1997-2002: Diálogos de Paz del presidente Andrés Pastrana con la guerrilla de las Fuerza Armada Revolucionari a de Colombia-EP (FARC). Avanzada de la Farc en Cundinamarca .</p>	<p>El país atravesó primero por un perspectiva de diálogos para conseguir la paz, para luego pasar a una guerra declarada y absoluta contra todo aquel a quien se le diera el nombre de narcoterrorista, donde los medios de comunicación fueron parte de este proceso. La información que había sobre el conflicto se centraba en lo que con respecto al proceso de paz con las FARC entre 1999 y 2002, la zona de distención en San Vicente del Cagúan se convirtió en un circo mediático, donde la información que se daba influyó de manera determinante en el proceso.</p> <p>El cubrimiento del proceso de paz de Pastrana se vio afectado por la falta de construcción de confianza entre las partes, y en su percepción ciudadana, que los medios ayudaron a perpetuar, “los hechos noticiosos derivados del conflicto bélico (tomas guerrilleras de pueblos, estallidos de cilindros-bombas contra alcaldías y estaciones de policía de municipios, enfrentamientos militares), altamente “noticiales” en virtud de su carácter espectacular y dramático, terminaron a menudo haciendo mucho ruido y opacando la visibilidad de algunos avances y logros en la mesa de negociación, muchos de ellos poco</p>	<p>El periodo inicio con la elección de Andrés Pastrana como presidente para los años de 1998-2002. Durante este periodo se vivió una etapa de dialogo, trayendo expectativas de paz luego de mucho tiempo de conflicto, se pactó un escenario de dialogo. (Rizo, H, 2002, pg., 199). El discurso se perfiló hacia la negociación principalmente con las FARC, dejando de lado a otros grupos insurgentes, como las AUC, quienes en este tiempo fortalecieron su aparato militar.</p> <p>Para finales del periodo de Pastrana, el discurso de este mismo en defensa del proceso del paz era revaluado por la opinión pública. Quien no confiaba en el proceso y lo percibía como un retroceso para el país. En medio de este ambiente, entra la campaña política de Álvaro Uribe Vélez: “Mano Firme, Corazón grande”. El gobierno de Uribe prometía</p>	<p>-Archivos de prensa de El Espectador (Digital/Impreso)</p> <p>-Archivos de prensa de El Tiempo (Digital/Impreso)</p> <p>-Búsqueda en base de datos de la Pontificia Universidad Javeriana de noticias de Pulí.</p> <p>-Indagación en buscadores de Internet de noticias de Pulí.</p> <p>Fuentes Secundarias:</p> <p>-Rincón Omar, García Soledad, Zuluaga Jimena. La nación de los medios. Cuadernos de Nación. Ministerio de Cultura, Bogotá, 2008.</p> <p>-Seminario internacional sobre territorio y cultura 2(2001 oct. 23-27 : Manizales). Territorio y cultura, territorios de conflicto y cambio sociocultural, Universidad de Caldas, Caldas, 2001.</p>

	<p>espectaculares en razón de la confidencialidad y discreción propia de este tipo de conversaciones” (LÓPEZ DE LA ROCHE, 2005, p. 8).</p> <p>Dentro de estos años es que vuelve a reaparecer Pulí en la prensa con un pequeño cubrimiento noticioso (que no sale ni en El Tiempo, ni en El Espectador) que se debe a la toma militar al pueblo realizada por el Frente 42 de las Farc:</p> <p>Septiembre 13 de 1997 A las 11:30 de la noche y después de dinamitar la subestación eléctrica que abastece la localidad , un grupo de 200 narco-terroristas de los frentes 22 y 42 de las Fuerzas Armadas Revolucionarias de Colombia - FARC, dirigidos por alias "El negro Antonio" asaltaron el municipio de Pulí (Cundinamarca) con explosivos, rockets, granadas y armas automáticas. En el asalto los bandoleros destruyeron la estación de policía, edificios aledaños, el palacio municipal, varias residencias de la localidad, el parque central, cortaron las líneas telefónicas y asesinaron al comandante del puesto de policía Cabo Primero Hugo Henry Hurtado Gallego, de 32 años y al patrullero Henry Reinoso Guzmán, de 23 años.</p> <p>Posterior las noticas que se reportan sobre el pueblo son acerca de hallazgos de campamentos del frente 42 de las Farc, así como de armamento. Otras de las noticias del período es sobre la baja votación que hubo para nombrar alcalde en 1998. Artículo del periódico El Tiempo del 10 de noviembre de 1997:</p> <p>EN PULÍ, EL ALCALDE GANÓ LEJOS En Pulí, un municipio ubicado al occidente de Cundinamarca en el Magdalena Medio, ya no es noticia el hecho de que hayan votado solamente dos personas de las 2.356 aptas para sufragar. Y, menos, que con esa votación obtenida por el</p>	<p>el apegó a la política de Estados Unidos en practicar una lucha anti terrorista y combatir con 'mano dura', a las FARC después del El Caguán.</p>	<p>- El Tiempo. (2003). Conflicto armado y terrorismo. Manual de cubrimiento, 4a parte. En Conflicto armado en la páginas de El Tiempo. Cuadernos de análisis (pp. 54-66). Bogotá.</p> <p>-Reniz, D. (2002). La información en tiempos de guerra y terrorismo. Revista Javeriana, agosto, 53-59.</p> <p>- Rey Germán (2004). CALIDAD INFORMATIVA Y CUBRIMIENTO DEL CONFLICTO ARMADO EN COLOMBIA, Fondo Editorial CEREC.</p> <p>2014. Jaramillo, Jefferson. Pasados y presentes de la violencia en Colombia. Estudio sobre las comisiones de investigación, 1958-2011. Bogotá: Pontificia Universidad Javeriana.</p>
--	--	--	---

	<p>candidato Hugo Hernando Díaz Retavisca, quien paradójicamente inscribió su candidatura a nombre de una coalición , haya logrado la mayoría en este pueblo de cinco mil habitantes. Pulí tiene una nueva sorpresa en materia electoral. El alcalde que eligieron ganó lejos: no vive en el pueblo desde hace más de 3 años.</p> <p>El 9 de Octubre de 1999 el municipio aparece de nuevo en las paginas de El Tiempo, está vez con el nombre de olvidado:</p> <p>PULÍ SI TIENE QUIEN LO QUIERA Si habrá policía En toda la región hay un poco más de cinco mil habitantes. Pero, los pocos que viven en el casco urbano, cerca de 600, dicen que de Pulí ya todos se olvidaron y que solamente se escucha hablar de él cuando hay una toma guerrillera.</p> <p>Posteriormente, el municipio vuelve a tener un espacio en la prensa, esta vez el diario El Tiempo reporta que la elección del alcalde municipal para el periodo 1998-2001, tan solo tuvo 2 votos y que el candidato elegido hace más de tres años no vive en el municipio.</p> <p>El 27 de Mayo de 2002, Pulí es noticia de las paginas de El Tiempo:</p> <p>MÁS DE SIETE HORAS DE TERROR EN PULÍ El viernes a las 5:30 de la tarde, una columna de 150 guerrilleros del frente 42 de las Farc, al mando de El Boyaco y El Campesino , llegó al casco urbano del municipio y lo atacó con más de 35 cilindros de gas, granadas y ráfagas de fusil, dejando como saldo cinco policías heridos, las instalaciones del comando semidestruidas y las casas vecinas averiadas.</p>		
<p>El segundo periodo corresponde 2002-2010:</p>	<p>En la segunda etapa, los medios viven una profundización de esta campaña de desprestigio contra la</p>	<p>Álvaro Uribe aparece en este escenario de desprestigio y la expectativa de paz.</p>	

<p>Seguridad Democrática de presidente Álvaro Uribe. Desmovilización de la mayoría de Bloques de la Autodefensas Armadas de Colombia (AUC).</p>	<p>guerrilla. El cubrimiento periodístico del conflicto en el contexto de la seguridad democrática del presidente Uribe, tuvo presiones por redefinir el conflicto en Colombia, como guerra contra el terrorismo, y descrédito a todo aquel que tuviera un acercamiento a los grupos guerrilleros, y a las cifras que desvirtuaran a las fuerzas militares. Los medios tomaron partido en calidad de actores del conflicto, en virtud de las perspectivas que les dieron a la hora de informar.</p> <p>“Cuando se analizan los contenidos de la información sobre el conflicto en los periódicos colombianos, se encuentra que el centro de ella es la dimensión bélico-militar y en particular, las operaciones militares que llegan a conformar el 42% del conjunto general de las noticias analizadas. Es evidente que la política de seguridad democrática del gobierno del Presidente Álvaro Uribe, posee un enfoque de la información y una particular percepción sobre el papel que deberían asumir los medios de comunicación” (Rey G, 2004, pg., 60-66)</p> <p>El mayor porcentaje de puntos de vista similares, se encontró en las noticias referidas a lo bélico-militar. Todos estos datos confirman la oficialización de la temática militar dentro de la información del conflicto en los periódicos colombianos. Así fue a grandes rasgo la información de la prensa sobre el conflicto en esta época. De las grandes hazañas del Ejército Colombiano, a la palabras en contra del presidente a cualquier tipo de oposición a la política del Estado, a noticias de masacres desproporcionadas que reafirmaban porque era necesario la mano dura, pues las más “famosas” fueron de los años anteriores a la Seguridad Democrática (Segovia, La Rochela, Trujillo, Mapiripán, el Salado, San José de Apartado, Bojayá, Tierraalta). Del paramilitarismo, el procesos de paz con ellos, y de los desmanes que</p>	<p>durante este periodo el presidente Uribe consolida su política de 'Seguridad Democrática' que se enfocaba en el fortalecimiento de las fuerzas militares, una mayor presencia en el territorio nacional de la Fuerza Pública, reducción de los índices de violencia, debilitado a la guerrilla de las Farc y prácticamente aniquilado al AUC, y la desmovilización de las autodefensas.</p> <p>El comportamiento que predomina de 2002 a 2010, que se puede entender en la política de seguridad democrática, es el fortalecimiento de la estrategia militar, es decir, mediante el ejercicio de la violencia se logra tener poder sobre todos los ámbitos. La seguridad democrática buscó consolidar una estrategia en el escenario militar, planteando la recuperación del control territorial, manteniendo así una maniobra defensiva-ofensiva (RAMÍREZ DE RICÓN, 2003). El eje se centró a la guerra antiterrorista y anti-narcos donde asume el lugar central la alianza del gobierno colombiano y las fuerzas armadas con el Plan Colombia y la administración George W Bush. Dentro de este comportamiento se habla de la importancia de la inversión extranjera. Al ser reelegido, Uribe pudo extender su política por</p>	
---	--	---	--

	<p>hacia el Ejército en las regiones fueron muy poco las noticias durante este periodo.</p> <p>La primera noticia de este periodo se registra el 25 de Mayo de 2002. Se informa la ausencia de votantes:</p> <p>NADIE VOTÓ EN EL PUEBLO DE PULÍ CUNDINAMARCA</p> <p>A pesar de que el gobierno de Cundinamarca había garantizado el desarrollo normal de las elecciones en todo el departamento, ayer en Pulí nadie votó. Este pueblo está casi abandonado desde hace un mes, debido a las amenazas del frente 42 de las Farc.</p> <p>En el 2004 la noticia no fue sobre el municipio sino sobre los cabecillas que operaban en distintos lugares del departamento, entre los que estaba Pulí</p> <p>14 de Febrero de 2004 SE BUSCAN SIETE CABECILLAS</p> <p>Entre 50 y 150 millones de pesos más de recompensa está dispuesto a entregar el gobernador de Cundinamarca, Pablo Ardila, a quien suministre información que lleve a la captura de los cabecillas de los frentes 42, 22, 53 y 55 de las Farc que hacen presencia en Cundinamarca.</p> <p>Según Gabriel Valderrama, secretario de Gobierno de Cundinamarca, el pago de las recompensas quedó establecido así: por Nerup Reyes, alias El Campesino; por Eliseo Miranda Espitia, alias El Boyaco, y por Danilo Malaver López, alias Gerson, la suma ascendió de 50 a 100 millones de pesos, mientras que por Ernesto Orjuela Tovar, alias Geovany Rodríguez ; Iván Darío Arias, alias Pablo Murillo ; Manuel Sierra, alias El Zarcoi , y Julio Roza, alias Nelson Roblesi , la suma ascendió de 150 millones a 300 millones de pesos.</p> <p>Durante estos 8 años, no hubo noticia registrada de Pulí., hasta el</p>	<p>más tiempo. Para ambos gobiernos fue de suma importancia los acercamientos con Estados Unidos. Aunque en el caso de Uribe también se dieron acercamientos de otro tipo, especialmente económicos con la negociación del Tratado de Libre Comercio (TLC).</p> <p>Uribe propuso dos medidas de excepción que, a la postre, fueron el eje de gobierno: la militarización del territorio y la colaboración de los civiles para enfrentar al terrorismo. Para muchos sectores sociales, este político no tradicional ofrecía un proyecto de unidad nacional y una promesa de cierre de la fractura nacional sin importar los costos sociales (Jaramillo, 2014).</p> <p>Ningún otro gobierno en la historia reciente logró capitalizar, articular y transformar el sentimiento de repudio de familiares de policías, soldados, políticos, empresarios y ganaderos, todos víctimas de las acciones violentas de las FARC, en un sentimiento nacional de odio radical contra este grupo insurgente. Una experiencia de similares proporciones fue, quizás, la de Alberto Lleras Camargo, al comienzo del Frente Nacional. No obstante, en ese momento de la historia, Alberto Lleras encarnó un</p>	
--	--	--	--

	<p>28 Julio de 2012, que se registró una noticia en El Espectador. No se trata de un tema reciente ocurrido, sino de una noticia de perdón y de reconciliación. Esto dentro del contexto de los diálogos de paz con la guerrilla de las Farc.</p> <p>LUZ DARY CAMELO DÍAZ Y SU RECONCILIACIÓN CON LOS VICTIMARIOS DE SU ESPOSO Revelamos la historia de una víctima del conflicto en el occidente de Cundinamarca que decidió perdonar a los guerrilleros de las Farc que la dejaron viuda. Durante 12 años, Luz Dary cargó con el odio que le quedó después de la muerte de su esposo. Por fin encontró paz.</p> <p>La última noticia fue en mayo 29, 2014, giró entorno a los hallazgos de armamento de la guerrilla de las Farc en diferentes veredas del municipio:</p> <p>Una caleta de la guerrilla fue descubierta por soldados del Ejército Nacional en zona rural del municipio de Pulí Cundinamarca. Los miembros de las fuerzas militares, pertenecientes a la Brigada 13 hallaron entre bolsas negras, abundante munición calibre 7.62 y otros elementos para atacar contra la fuerza pública y población civil. Al parecer el material pertenecía al frente 42 de las Farc las cuales delinquen en la región.</p> <p>Grupo de Memoria Histórica (2007-2011) El Grupo de Memoria Histórica surgió en 2007, en un contexto político que intentó conjugar seguridad democrática y reconciliación nacional. Este grupo fue una subcomisión de la Comisión Nacional de Reparación y Reconciliación (CNRR), creada en el marco de proceso de Justicia y Paz, hasta finales de 2011 cuando pasó a ser el Centro de Memoria Histórica (CNMH). En lo tocante a las tramas narrativas, mostraremos cómo esta</p>	<p>sentimiento de repudio frente al desangre bipartidista y la esperanza de la unidad nacional. Cuarenta años después, Álvaro Uribe encarnó el sentimiento de repudio terrorista y el ideario de seguridad democrática. La retórica de Uribe Vélez condujo a una mutación ideológica con respecto a otras administraciones. Uribe transformó a las FARC en el principal enemigo interno a vencer (...) El discurso polarizó la sociedad entre los que apoyaban la ofensiva contrainsurgente y los que no estaban (según la lógica uribista) contra el país. Para ello, Uribe se valió de los medios de comunicación, de los ideólogos de la seguridad democrática, del apoyo de los Estados Unidos (que lideraban la lucha contra el terrorismo) y, en particular, de los éxitos militares (Jaramillo, 2014, p., 165-166).</p> <p>En Colombia, también se habría dado primacía a la paz y a la reconciliación nacional sobre las exigencias de castigo a violadores de derechos humanos y a la necesidad de administrar oficialmente ciertas verdades y narrativas sobre el pasado. Así, el gobierno de Uribe Vélez negó la existencia de un conflicto armado, no estableció unas medidas suficientes de justicia,</p>	
--	--	--	--

	<p>pretendió documentar y recuperar una visión del pasado de nuestra guerra asociado a casos emblemáticos de victimización y resistencia. Estos ha sido decisivos en la coyuntura en la que se desplegó la justicia transicional y en la generación de nuevas tramas narrativas sobre la violencia. Sobre ellas, el sociólogo Jefferson Jaramillo en su texto "Pasados y presentes de la violencia en Colombia: Estudios sobre las comisiones investigadoras (1958-2011) hace un estudio de juicioso sobre el impacto y consecuencia de dichas comisiones en el país, dichas conclusiones son: El objetivo de la subcomisión de la CNRR era el de presentar un informe público sobre las razones del surgimiento y la evolución de los grupos armados ilegales, llevar a cabo un seguimiento a los procesos de reincorporación de los excombatientes a la vida civil, realizar una evaluación periódica de las políticas de reparación señalando recomendaciones al Estado para su adecuada ejecución.</p> <p>El Grupo de Memoria Histórica se edificó sobre el lineamiento de ser el organismo que debía buscar la verdad histórica de lo sucedido en el conflicto a través de una memoria compartida. La Ley 975 la obligaba a entregar un informe público sobre el origen y la evolución de los grupos armados ilegales. El elemento central del trabajo del GMH ha sido la elaboración de un mapa de las masacres en el país, tarea que comenzó en 2007. Dadas las limitaciones de tiempo, recursos y de personal, el GMH decidió seleccionar ciertos casos emblemáticos producidos entre 1980 y 2012, sobre la base de la integración y contraste de diversas fuentes de información. Estos casos permitirían tener un conocimiento de las dinámicas del conflicto armado reciente y la integración de relatos personales, sociales y políticos de las víctimas.</p> <p>El GMH consideró que los casos</p>	<p>verdad y reparación para las víctimas, fue lazo en el castigo a los victimarios y negó la responsabilidad histórica del Estado en la guerra y en los crímenes perpetrados por servidores públicos (Jaramillo, 2014, p., 180-181).</p> <p>Desde el primer día de su gobierno, el Presidente de la República, Juan Manuel Santos Calderón, se propuso buscar un acuerdo de paz con la guerrilla de las FARC-EP y consolidar un gobierno de Unidad Nacional. Con la premisa de que un país en paz crece más y se hace más equitativo porque en vez de utilizar recursos para la guerra los puede destinar para inversión social, el Presidente Santos ha ido profundizando a lo largo de su mandato la paz como su programa de gobierno. Durante su administración se ha dado una inversión extranjera directa que alcanzó en 2013 un nivel cercano a los US\$ 16,8 mil millones, casi 5% del PIB. El indicador para Colombia es el segundo de América Latina, solo superado por Chile (bordea el 30%), y es muy superior al 20% promedio en la región. La inversión constituye una de los determinantes más importantes del crecimiento futuro del país.</p> <p>El 27 de agosto de 2012 se anunció públicamente en Colombia que el presidente</p>	
--	---	--	--

	<p>seleccionados deberían ilustrar procesos y tendencias de la violencia entre 1958 y 2012. Se seleccionaron cuatro momentos claves del desarrollo histórico del conflicto: 1) 1958-1982, 1982-1996, 1996-2000. 2005-2012.</p> <p>Una lógica particular que se puede apreciar en dos grupos de abordaje histórico. Por un lado, un opción disciplinar por la comprensión del trauma del hecho violento en los relatos disruptivos del individuo y de los colectivos. Y por otro, un tránsito a la construcción de memorias emblemáticas de la violencia y de sus resistencias, enmarcadas en el esfuerzo de desentrañar las lógicas de la violencia contra la población civil; las lógicas más amplias de la guerra: el control de territorios y el despojo de tierras, el dominio político electoral de una zona, la apropiación de recursos legales o ilegales [...] El Grupo de Memoria Histórica optó por documentar casos emblemáticos (desde 1958-2012), entendidos como lugares de condensación de procesos múltiples que se distinguen no solo por la naturaleza de los hechos, sino también por su fuerza explicativa” (Centro Nacional de Memoria Histórica, 2013). Con los casos emblemáticos también se quería que lo regional sobresaliera, ya que la memoria del conflicto no podía concentrarse en un solo lugar del país, ni en un solo escenario de enunciación, ni en un solo núcleo de experiencias.</p> <p>Los criterios para la selección de los casos emblemáticos fueron: 1) la experticia de los comisionados, 2) demandas sociales de las víctimas, 3) las demandas de organismos internacionales, en este sentido se seleccionaron casos que tenían relación con condenas emitidas por la Corte Interamericana de Derechos Humanos, 4) solicitudes especiales de ciertos agentes gubernamentales y comunitarios, y 5) los recursos disponibles.</p>	<p>Juan Manuel Santos había iniciado, seis meses atrás, conversaciones privadas con la guerrilla de las FARC tendientes a entablar un proceso de negociación que acabe el conflicto armado que en Colombia ya sobrepasa las cinco décadas.</p> <p>Uno de los rasgos que más llama la atención del actual proceso de paz en La Habana tiene que ver con el nivel de compromiso de las partes negociadoras. De un lado, el presidente Santos tiene—como parte de su agenda de gobierno—un proyecto modernizador y de crecimiento económico para el país cuyo principal obstáculo es justamente el conflicto armado y tiene en mente con eje centrar las relaciones con Estados Unidos, la lucha contra las drogas y la política exterior colombiana en materia de derechos humanos. Las Farc, de otro lado, tienen menos incentivos hoy para pararse de la mesa de negociación, debido principalmente a su relativa debilidad militar frente a las fuerzas del Estado. El compromiso de ambas partes se ha traducido entonces en un proceso que se adelanta bajo el amparo de una agenda pactada, acotada y pragmática. Adicionalmente, se trata de un proceso de negociación discreto y que trabaja bajo la premisa clara de que “nada está acordado hasta que todo esté acordado.” De un lado, diversos actores internacionales han</p>	
--	---	---	--

	<p>Para el GMH, cada masacre muestra que cada pasado de terror no es una fotografía congelada en el tiempo, sino una construcción, una narración. El pasado de cada masacre se extiende más allá o más acá, dependiendo de la zona, de las condiciones regionales, de la resistencia de las víctimas y del poder de los actores para victimizar y re victimizar. El grupo no tiene la intención de crear una narrativa unificada acerca del pasado, aunque se reconstruyan unos casos emblemáticos, el pasado de esta guerra de masacres quedará abierto. El GMH ha buscado transitar de un pasado de terror hacia unas memorias ejemplares contra el olvido, hacia unos espacios públicos de tramitación de lo ocurrido. Reconoce que el pasado traumático debe ser reconstruido, para hacerlo público. Y que esta reconstrucción no basta, sino que es necesario trascender el resentimiento.</p> <p>El GMH ha buscado dos objetivos con los informe. Primero, reconstruir la memoria para revelar la responsabilidad histórica del Estado y de los victimarios. Segundo, contribuir a la recuperación de la dignidad de las víctimas y de los sobrevivientes.</p> <p>Esta nueva experiencia, si bien hace uso de varias de estas técnicas, diseñó un marco y una ruta metodológica de más largo alcance, cuyo pivote básico, no el único, son los denominados “casos emblemáticos”, capaces “de <i>ilustrar procesos y tendencias de la violencia</i>” entre 1964 y 2005. Los casos emblemáticos, serían en esencia, “<i>lugares de condensación</i>” de contextos, procesos y subjetividades, que permitirían integrar un conocimiento de la guerra, una descripción de los escenarios sociopolíticos de las masacres y la integración de relatos y trayectorias personales, sociales y políticas de las víctimas (CNRR-Grupo de Memoria Histórica, 2009a;</p>	<p>optado por poner una distancia prudencial frente a la confrontación que tiene lugar en el país debido a los fracasos en negociaciones previas y a la intersección cada vez más visible entre la lógica de la confrontación armada y el surgimiento del crimen organizado y la consolidación del tráfico ilegal de estupefacientes. Esta inter- sección hace que el conflicto colombiano no encaje fácilmente en los ‘modelos’ o marcos de referencia de actores estatales externos y organizaciones internacionales (Borda, 2013).</p>	
--	--	---	--

	<p>2009c).</p> <p>En la escogencia de estos casos, se estarían ponderando criterios como el “grado de sistematicidad, voracidad y dolor” de ciertos eventos históricos que han sido significativos en el país. Sólo por traer a la memoria uno de los informes clásicos, estos dos “archivos del dolor”³⁶ que son Trujillo y El Salado, no se limitan a ser exposiciones oficiales sobre los hechos de crueldad ocurridos en esas zonas, revelan en la escena pública, la magnitud de la “ingeniería del terror”, el “espectáculo de horror” y “la etnografía del dolor” (CNRR – Grupo de Memoria Histórica, 2008; 2009a).</p>		
--	---	--	--

ANEXO 2 Guía de herramientas metodológicas: Microhistoria, Etnografía y Análisis de Contenido.

Unidades de Análisis	Herramienta Metodológica	Objetivo	¿Qué es lo que interesa?	¿Qué necesito saber?	¿Qué hay que hacer?
<p>Estudio de Caso # 1 Memoria Colectiva Pulí 1947-1964</p> <p>Estudio de Caso # 2 Memoria Colectiva Pulí 1997-2014</p>	<p>Microhistoria: Esta herramienta contiene un método propuesto por el historiador mexicano, Luis González y González, en el que se busca elaborar otra mirada a la historia nacional a partir del relato de pequeños lugares cuya memoria no ha sido parte de la historia. Para esto se definirá:</p> <p>Lo que se investiga: Lo importante es la pequeñez y cohesión del grupo que se estudia, lo minúsculo de las cosas que se cuentan acerca de él. Una de las justificaciones de la microhistoria reside en que abarca la vida integralmente pues recobra a nivel local la familia, los grupos, el lenguaje, la literatura, el arte, la ciencia, la religión, el bienestar, el malestar, el derecho, el poder, el folklore; esto es, todos los aspectos de la vida humana. El dominio de la microhistoria es el pasado humano, recuperable, irreversible, influyente, trascendente o típico:</p>	<p>Objetivo: Reconstruir la memoria colectiva de Pulí en los periodos de 1947-1964 y 1997-2014, para contrastar el relato del municipio con la historia nacional.</p> <p>Utilidad: Las monografías locales son el mejor espacio historiográfico para comprender las relaciones concretas que se dan entre varios fenómenos. Las microhistorias nos permiten comprender cómo las personas interpretan su momento histórico y cómo a través de esa interpretación</p>	<p>En esta parte del trabajo lo que interesa es lograr una explicación histórica que de luces sobre la categorización del olvido para cada período, a partir de la comprensión de lo histórico local mediante el nexo causal con la historia "oficial". Es decir, comparar durante los 17 años de cada periodo, es decir, cómo las decisiones que se daban a lugar nacional y los periodos que estas marcaban, afectaban o no el porvenir de un municipio que sólo hasta 1958 fue parte del mapa de la nación.</p> <p>Este estudio incluye el análisis de documentos, de datos estadísticos o índices, así como especialmente la observación directa del fenómeno estudiado y las</p>	<p>--Necesito saber cómo los habitantes de Pulí iban entendiendo su propia historia desde 1948 y antes de 1958, cuando no encontraban en ninguna parte nada que hablara sobre su realidad. Cómo la entendieron posterior a ser parte de la campaña del diario El Espectador, los "Municipios Olvidados", y en periodo de 1997-2014, cuando el conflicto armado se hizo manifiesto.</p> <p>--Necesito descubrir a través de la memoria de los lugareños y de los que alguna vez habitaron el pueblo, cuál fue el proceso de cambio -social e histórico- experimentado por Pulí a lo largo de esos 34 años; se explica por eso su interés en presentar las diferentes etapas del acaecer histórico de la comunidad, y en íntima conexión con ello, descubrir quiénes -cuáles individualidades- lo realizaron.</p> <p>-Necesito analizar lo que fue la cotidianidad de este municipio; las</p>	<p>Realizar un bosquejo de los temas mayores y menores a tratar.</p> <p>Se realizara a través de fuentes directas, derivadas de la observación. En ellas se tienen en cuenta, dos tipos de fuente: Fuentes primarias, tales como colecciones particulares de documentos, libros de del lugar, papeles y tradiciones de familia, entrevistas a miembros representativos de la comunidad. Fuentes eminentemente informativas, tales como "noticias de libros de historia nacional y regional"; documentos de archivos públicos, nacional y regionales (notariales, parroquiales), así como también fuentes no del todo informativas sino</p>

	<p>El espacio: El pueblo entendido como conjunto de familias ligadas al suelo, la ciudad menuda en la que todavía los vecinos se conocen entre sí.</p> <p>El tiempo: Se ocupa de acciones humanas importantes por típicas acontecimientos representativos de la vida diaria, los botones de muestra. Lo que resiste al deterioro temporal, lo modesto y pueblerino.</p> <p>La gente: Los hombres de la microhistoria son cabezas de ratón y ciudadanos-número de la macro que en la micro se convierten en ciudadanos-nombre.</p> <p>Economía: La estructura agraria y los modos de apropiación de la tierra, sistemas de cultivos, avances agrícolas, quehaceres artesanales, costumbres de compra y venta, paso del autoconsumo a la economía de mercado e incorporación del grupo cultural y económicamente marginales al mundo moderno.</p> <p>Ocio y la fiesta: La importancia que tiene este factor en la vida comunal es que se expresa la llamada "visión de mundo" u "orientación cognoscitiva"..</p> <p>Culto: La 'patria</p>	<p>responden a los problemas que se les plantean. (Viqueira, 2008).</p>	<p>entrevistas a las personas que habitaron Pulí durante el periodo, o que de igual manera tienen vivo el testimonio de sus abuelos, padres, tíos o demás familiares que ya hayan fallecido. Con ello se pretende, además de reconstruir la memoria colectiva, analizar la cotidianidad de este municipio; las relaciones sociales, políticas y económicas; sus cosmovisiones, creencias y costumbres y la institucionalidad presente para el periodo de 1958.</p>	<p>relaciones sociales, políticas y económicas; sus cosmovisiones, creencias y costumbres y su cultura política y institucionalidad que había.</p>	<p>descriptivas, tales como los datos extraídos de novelas de suma utilidad como Recuerdos de mi aldea de Eduardo, Pueblo en vilo de Luis González y González y algunos de la colección de Alfredo Molano.</p> <p>Luego de esto se determinará los hechos históricos que merecen ser destacados en una comunidad en la que - al parecer- no ocurre hecho histórico de importancia y se comparará con lo que resalta la historia oficial.</p>
--	---	---	--	--	--

	chica' sigue concediéndole un sitio distinguido a las creencias, las ideas, las devociones y los sentimientos religiosos.				
<p>Estudio de Caso # 1 Memoria Colectiva Pulí 1947-1964</p> <p>Estudio de Caso # 2 Memoria Colectiva Pulí 1997-2014</p>	<p>Etnografía: Las guías de observación y valoración cultural de Germán Ferro Medina: La gran mayoría de pueblos o culturas están asentados en un lugar específico donde desarrollan buena parte de sus actividades, expresando de manera diversa un modo particular de organizar y darle sentido a su vida. Las guías ayudan a develar esos aspectos mencionados anteriormente, es decir, a la identificación y reconocimiento de los paisajes culturales de Pulí. Los pasos a seguir son: la identificación geográfica e histórica, dentro de ello está la visita de sus espacios más importantes, la iglesia, la plaza del pueblo, el cementerio, el mercado, algunas de las veredas sucristas a la cabecera municipal, entre otros; el reconocimiento de la organización social, dentro de ello están los gremios, los</p>	<p>Objetivo: Analizar, desde la cotidianidad de este municipio en los periodos de 1947-1964 y 1997-2014; las relaciones sociales, políticas y económicas; sus cosmovisiones, creencias y costumbres y la institucionalidad presente en ambos periodos.</p> <p>Utilidad: Describir tendencias o evoluciones pasadas, en una realidad específica. Se explican los cambios y las causas o acontecimientos importantes</p>	<p>Se hace la observación de grupos de población del municipio o proveniente de él, describiendo a través de su memoria colectiva la realidad tal como la experimentan sus protagonistas. Se requiere un profundo entendimiento del paisaje cultura del pueblo, es decir, de sus "modos de actuar, pensar y sentir externos al individuo. De los modos de vida material, los valores y la moral de la sociedad" (Ferro M, 2009, p. 34).</p>	<p>--Necesito analizar la cotidianidad de este municipio; las relaciones sociales, políticas y económicas; sus cosmovisiones, creencias y su cultura política y institucionalidad presente durante estos 34 años.</p> <p>--Necesito entender la lógicas económicas que sustentan la económica del lugar y su relación con la administración pública. Un tema trascendental acá es la concesión de exploración minera que hay en el pueblo, y de la cual hasta ahora no hay registro. Así como investigar lo concerniente con la contrataciones hechas para la construcción de la carretera pavimentada que aún no existe para el municipio.</p> <p>-Necesito analizar los diferentes problemas de orden público que se dieron en el pueblo en 1947-1964 y 1997-2014, qué relación hubo entre ellos y</p>	<p>Se realizará a través de los siguientes pasos: Identificación geográfica e histórica, dentro de ello está la visita de sus espacios más importantes, la iglesia, la plaza del pueblo, el cementerio, el mercado, algunas de las veredas sucristas a la cabecera municipal, entre otros; el reconocimiento de la organización social: dentro de ello están los gremios, los sindicatos, las cooperativas, las juntas de Acción Comunal, los voluntariados, las órdenes religiosas, cofradías, juventudes cristianas, los partidos políticos, los movimientos cívicos o sociales, los movimientos ideológicos, ambientales, así como los</p>

	<p>sindicatos, las cooperativas, las juntas de Acción Comunal, los voluntariados, las órdenes religiosas, los partidos políticos, los movimientos cívicos o sociales, los movimientos ambientales, así como los medios de comunicación (radio y prensa local), grupos musicales y de danza, asociación de fiesteros, etc., (Ferro M, 2009, p. 36).</p>	<p>para el pueblo y sus habitantes. Este diseño también es útil para identificar cómo la comunidad se ha entendido a sí misma y a su historia.</p>		<p>por qué esto no fue objeto de muy pocos seguimientos noticiosos, aún cuando era centro de varias situaciones particulares.</p> <p>--Necesito comprender a través del testimonio vivo de los habitantes de Pulí, la relación que ellos interpretan tiene con el conjunto de la Nación, cómo se identifican como nacionales de una nación que los desconoce, porque no encuentran referente alguno de ellos mismos en los medios de comunicación. Esfera que la comunidad utiliza para contarse y preguntarse por el sentido de colectivo, , para encontrar explicaciones a sus propias circunstancias.</p>	<p>medios de comunicación (radio y prensa local), grupos de teatro, vigías del patrimonio, grupos musicales y de danza, asociación de fiesteros, etc.</p> <p>Se realizara a través de la observación participante, la entrevista no estructurada, la historia de vida y el análisis de indicadores. Se tendrán en cuenta estos últimos para poder evaluar la actual situación política, económica y social del lugar.</p>
<p>Estudio de Caso # 1 Análisis de Contenido (El Tiempo-El Espectador e Informes de Memoria Histórica) 1947-1964</p>	<p>Análisis de Contenido Sistematización de los procesos de producción: Primero se empieza por evaluar los productos informáticos que se dieron durante 1958-1964. Lo que interesa es ver como se 1) construyen los acontecimientos, 2) representan la realidad, 3) establecen la agenda política de memoria.</p>	<p>Objetivo: Sistematizar los procesos de producción de memoria histórica en 1947-1964; para comprender las lógicas mediante las cuales se ha dado el diseño de la memoria histórica en</p>	<p>La razón por la que se escoge este año es que en él se da la campaña de "Municipios Olvidados" del diario El Espectador. Esta tenía como objetivo dar a conocer la realidad de la periferia y la provincia colombiana, hablar sobre los municipios y las regiones olvidadas, que</p>	<p>-Necesito investigar el contexto político, económico y social (nacional e internacional) bajo el que se enmarca la investigación de los "Municipios Olvidados" , que duró de 1958-1960. Sobre todo entender cuál era el poder ejecutivo de momento y su relación con la practica mediática.</p> <p>-Necesito recaudar la información que sobre Pulí se haya</p>	<p>Se realizara a través de fuentes documentales: -Archivo Hemeroteca Biblioteca Luis Ángel Arango. Diario El Espectador: octubre-diciembre 1958; enero-mayo 1959; enero-marzo 1960; septiembre-octubre 1960. -Archivo Hemeroteca Biblioteca Luis</p>

		<p>el país, que a su vez ha profundizado o el olvido político de municipios como Pulí.</p> <p>Utilidad: Nuevos modelos de comprensión de las lógicas de producción de los medios de comunicación frente al conflicto.</p>	<p>“no existían” para la mayoría de los colombianos.</p> <p>La campaña investiga y expone los problemas y las necesidades de cada uno de los 32 municipios que catalogaron como los más olvidados en su momento. Estos lugares, dentro de ellos Pulí, sintetizan los problemas y las necesidades esenciales de ese país agrario que es el nuestro. El problema de tierras (latifundio-minifundio, propiedad concentrada, escasa producción, crédito, etc.), el problema de higiene, el problema de educación, todos los problemas vitales que permanecían escondidos e incógnitos, hasta que la campaña apareció. La campaña tuvo lugar en un momento en el que Colombia se encontraba en una transición política, económica y social, es justamente en este contexto de transición en el que surgen las motivaciones del</p>	<p>dado, no solo en El Espectador sino en los otros diarios de la época.</p> <p>-Necesito sistematizar la información publicada en los principales medios de comunicación de la época sobre la región, de 1958 a 1960.</p>	<p>Ángel Arango. Diario El Tiempo: octubre-diciembre 1958; enero-mayo 1959; enero-marzo 1960; septiembre-octubre 1960.</p> <p>-Rodríguez Marco T. Los Municipios Olvidados. Asociación Liberal de Integración Social, Bogotá, 1982.</p> <p>- Jaramillo Marín, J. (2011). La Comisión Investigadora de 1958 y la Violencia en Colombia. <i>Universitas Humanística (ISSN 0120-4807)</i>, 72(72).</p> <p>-Jaramillo Marín, J. (2010). Narrando el dolor y luchando contra el olvido en Colombia. Recuperación y trámite institucional de las heridas de la guerra¹. <i>SOCIEDAD Y ECONOMÍA No. 19</i>, (19), 205-228.</p> <p>-Jaramillo Marín, J. (2012). El libro La Violencia en Colombia (1962-1964). Radiografía emblemática de una época tristemente célebre. <i>Revista</i></p>
--	--	---	---	--	--

			<p>diario para publicar esta serie de especiales que tuvieron afinidad con el discurso oficialista en un momento en el cuál la cercanía del diario con el gobierno de Alberto Lleras Camargo era evidente, así como su creciente apoyo a sus propuestas y políticas desarrollistas que caracterizaron el periodo del Frente Nacional. Sólo hasta este momento el problema de estos lugares se vio como un problema. Anota Laguado citando a Stella Grassi, "los sufrimientos de un grupo social no se constituyen en problema social como resultado de sus características intrínsecas sino que, o son resultado de una definición previa del grupo como problemático por unos agentes determinados que logran establecer una equivalencia entre el sufrimiento del grupo y los problemas de la sociedad como un todo o don el resultado de una percepción de amenaza al</p>	<p><i>colombiana de sociología</i>, (2), 35-66.</p> <p>Fuentes Secundarias: -Castellanos, Nelson. El periodismo colombiano en tiempos del Frente Nacional. Universidad de Antioquia, 2011. -Ayala Diago César Augusto. Exclusión, discriminación y abuso de poder en El Tiempo del Frente Nacional. Universidad Nacional de Colombia, Bogotá, 2008. - Vallejo, M. A plomo herido. Editorial Planeta, Bogotá, 2006.</p>
--	--	--	--	---

			<p>sistema de dominación” (Laguado, 2006, pp.57). Y es justamente aquí donde entran los medios de comunicación. Los medios eran la forma de ligar el problema del atraso con la solución: el desarrollo, mediado por una aceptación favorable de la opinión pública frente a las nuevas políticas de progreso y la reforma agraria de 1961.</p>		
<p>Estudio de Caso # 2 Análisis de Contenido (El Tiempo-El Espectador e Informe de Memoria Histórica) 1997-2014</p>	<p>Sistematización de los procesos de producción: Primero se empieza por evaluar los productos periodísticos que se dieron durante los últimos 17 años. Lo que interesa es ver como los medios 1) establecen la agenda temática 2) construye acontecimientos sobre el conflicto, cuáles entran y cuáles no. 3) establecen la agenda política de la memoria.</p>	<p>Objetivo: Sistematizar los procesos de producción de memoria histórica en 1997-2014; para comprender las lógicas mediante las cuales se ha dado el diseño de la memoria histórica en el país, que a su vez ha profundizado o el olvido político de municipios como Pulí.</p> <p>Utilidad: Nuevos modelos de comprensión</p>	<p>Al hablar de los grandes medios de comunicación desde 1960 en adelante, tenemos primero que reconocer el cambio en la lógica informativa de la misma prensa gracias a la entrada de la televisión como nuevo formato de transmisión de noticias. En estos 50 años, se vivió el auge y caída de la prensa como el medio más importante de comunicación. La televisión por su centralidad se ha convertido en el centro de la industria cultural: su poder está en</p>	<p>-Necesito evaluar la lógica que precede a esa práctica mediática de invisibilización completa de Pulí luego de haber contado con tan relevante despliegue de medios en el 1960. De ello entender por qué Pulí no ha contado en este tiempo con un relevante despliegue noticioso aún cuando siempre ha estado en el ojo del conflicto; si es por qué sus circunstancias no se han clasificado como de importancia nacional, o por qué quizás no ha habido la cantidad suficiente de muertos para</p>	<p>Se realizara a través de fuentes documentales: -Archivos de prensa de El Espectador (Digital/Impreso) -Archivos de prensa de El Tiempo (Digital/Impreso) -Búsqueda en base de datos de la Pontificia Universidad Javeriana de noticias de Pulí. -Indagación en buscadores de Internet de noticias de Pulí.</p> <p>Fuentes Secundarias: -Rincón Omar, García Soledad, Zuluaga Jimena. La nación de los</p>

		<p>n de las lógicas de producción de los medios de comunicación frente al conflicto.</p>	<p>construir la realidad más común para “todos” y el relato de país que la audiencia asume es el real. La nación colombiana tiene una imagen fuerte en su representación mediática: su obsesión por contarse violenta, porque todo lo que se dice del conflicto tiene que tener un referente en la sangre. Los medios audiovisuales han producido una inflación y superabundancia de imágenes para ver, mas no para pensar, lo que ha cambiado las lógicas de lo que se incluye y se excluye dentro de las agendas informativas de los otros medios.</p> <p>El interés se centra en la prensa por el potencial que esta tiene de garantizar la “memoria”, lo que se informa queda impreso para siempre, constituyendo así un referente de devenir de cómo la sociedad se ha contado su propia</p>	<p>cumplir con la imagen mediática requerida, o por qué su olvido no fue más un problema después de que termino la campaña “Municipios Olvidados”.</p> <p>-Necesito investigar el contexto político, económico y social (nacional e internacional) bajo el que se enmarca los últimos años de cubrimiento mediático. Sobre todo entender cuál es el poder ejecutivo de momento y su relación con la practica mediática que no registra ningún acontecimiento proveniente de Pulí.</p> <p>-Necesito sistematizar la información publicada en los principales medios de comunicación de la época sobre el conflicto en la región, de 1997 a 2012.</p> <p>-Necesito certificar la relación que tiene que la violencia armada sea el único imaginario construido y reflexionado como lugar de producción narrativa con el olvido de otras historias y memorias del conflicto, como la de Pulí.</p>	<p>medios. Cuadernos de Nación. Ministerio de Cultura, Bogotá, 2008.</p> <p>-Seminario internacional sobre territorio y cultura 2(2001 oct. 23-27 : Manizales). Territorio y cultura, territorios de conflicto y cambio sociocultural, Universidad de Caldas, Caldas, 2001.</p> <p>- El Tiempo. (2003). Conflicto armado y terrorismo. Manual de cubrimiento, 4a parte. En Conflicto armado en la páginas de El Tiempo. Cuadernos de análisis (pp. 54-66). Bogotá: Autor.</p> <p>-Reniz, D. (2002). La información en tiempos de guerra y terrorismo. Revista Javeriana, agosto, 53-59.</p>
--	--	--	---	--	--

		<p>historia. “La prensa genera historia y memoria, mientras la televisión y la radio desaparecen del universo simbólico una vez han sido emitidos los mensajes” (Observatorio de Medios-CEPER). Por tanto, esta categoría requirió la búsqueda de bases de datos previa sobre Pulí, en medios de comunicación por los últimos 15 años. La primera evidencia del olvido de este periodo de Pulí, es la inexistencia de importante material periodístico sobre la realidad de este municipio en los últimos 50 años. Aún cuando el municipio ha tenido varios episodios de problemas de orden público como la toma guerrillera de 1997 que se prolongo por 5 años, los enfrentamientos entre ejercito y guerrilla en 2002, que nadie votara para elegir alcalde en 2002, la retención por parte de las Farc de un grupo de periodistas del canal RCN. Ninguno de los</p>		
--	--	--	--	--

		<p>episodios anteriormente mencionado fue objeto de un relevante cubrimiento medios de comunicación, si a penas contaron con un reporte corto de algunos de los hechos. Estos datos nos muestran un importante decisión frente al olvido de Pulí para estas ultimas décadas, pues no se trata de un lugar donde nada pasa sino más bien donde se ha decidido que pase no debe importar, a menos que se tratara de un hecho de violencia lo suficientemente desproporcionado para generar el efecto que los medios buscan generar frente al conflicto. Conmoción, rechazo y poca reflexión.</p>		
--	--	--	--	--

ANEXO 3

Obj. Especifico #2: Analizar, desde la cotidianidad de este municipio en los periodos de 1947-1964 y 1997-2014; las relaciones sociales, políticas y económicas; sus cosmovisiones, creencias y costumbres y la institucionalidad presente en ambos periodos.

Reconstrucción de la memoria colectiva de 1947-1964

1. Definición clara y precisa de lo que se busca:

- **Objetivo:** No se trata de averiguarlo todo de la aldea para no trascenderla, de modo que el resultado sólo interese a los lugareños; pero tampoco es tomarla como emblema, metáfora o espejo de una totalidad; se trata de que lo investigado, y la forma en que se enlacen los datos, confirmen el proceso previamente conocido. Es decir, confirmen sí la categorización de Pulí como municipio olvidado para el periodo de 1958, responde a una decisión política apoyada por una práctica mediática.
- **Lo que se investiga:** Sin ignorar la existencia de un sistema político, económico y social a nivel nacional en este periodo, en lo que se explora es en las racionalidades y las estrategias que se pusieron en marcha en la comunidad, en las familias y en los individuos, frente a las situaciones a las que se veían enfrentados. Se investiga las vivencias de esta pequeña comunidad, las relaciones sociales, políticas y económicas; sus cosmovisiones, creencias y costumbres y la institucionalidad presente. Esto con el fin de situar la memoria colectiva del pueblo en lo macrosocial, es decir, poniendo cuanto se evidencie en relación con las estructuras, en cuanto las interacciones personales se captan dentro del sistema social, lo local se contemple como parte efectiva y significativa del tema que preocupa a esta tesis, la decisión política y mediática que representa el olvido.

2. Bosquejo de los temas mayores y menores a tratar para el periodo establecido de 1947 a 1964.

- Los temas de mayor relevancia a investigar se podrían denominar según los siguiente periodos determinados por los proyectos de Estado y de Nación que cada periodo busco consolidar:
 - I. Época de la Violencia: División partidista
 - II. Frente Nacional
Cada uno de los anteriores periodos guarde una relación directa con las circunstancias que se vivía en el pueblo, y la forma en que se organizaba el poder en el mismo.
 - III. La rebeldía como fuerza política
 - IV. El tradicionalismo político y económico
 - V. Pulí en los medios.
 - VI. ¿En el olvido prospera la barbarie? El titulo del artículo que habla sobre Pulí, en la colección de los Municipios Olvidados de Marco Tulio Rodríguez, es `En el olvido prospera la barbarie`, por este motivo es importante analizar por medio de la memoria colectiva de los habitantes de Pulí, sí realmente es el olvido el que trae la barbarie o si la barbarie esta surge de otros intereses que son escondidos gracias a ese olvido.
 - VII. Comisión Nacional Investigadora de las Causas y Situaciones Presentes de la

Violencia en el Territorio Nacional (1962-1963)

VIII. Formación de las Fuerzas Armadas Revolucionarias de Colombia (FARC) tras el ataque militar a Marquetalia. Cambio la estrategia de autodefensas campesinas a una de guerrilla móvil

IX. Profundización de la puesta en marcha de la *Alianza para el Progreso*, programa de ayuda económica, política y social de Estados Unidos.

- Los temas de menos relevancia son: Temas que salen más del trasegar de la misma comunidad y que quizás tengan relación con los temas de mayor relevancia anteriormente mencionados son:
 - I. La generación del 44: En el libro la Historia de Pulí se menciona a esta generación como aquellos *“jóvenes que con el correr del tiempo surgían como destacados profesionales, notables comerciantes, leales funcionarios públicos, pundonorosos militares y también, por qué no decirlo, algunos que llegarían a ocupar llamativas páginas de la prensa nacional por ser considerados como genios del mal”* (Pág., 112) lo que la hace interesante pues va ser la generación que vive a pleno estos 15 años que interesa.
 - II. Korea: Lugar donde se protagonizaron hechos gravísimos contra el orden público, hechos que dieron origen a bautizar a este sector residencial del pueblo (alejado solo por unas cuadras del centro) con el nombre de Korea.
 - III. El Diablo (Agustín Bonilla, tenebroso individuo que registraba una larga lista de víctimas -1951)
 - IV. Pulí y sus vecinos rivales.
 - V. Juan Berloff (Párroco muy recordado porque puso gran empeño en las obras comunitarias y fue el primero en lograr que buena parte del área urbana contara con alumbrado. Recalcaba mucho que la ignorancia de las gentes era el peor baldón pues quienes se decían conservadores o liberales practicaban el comunismo).

3. Cuestionario/Índice:

- 1) ¿Cómo recuerda a Pulí hace 50 años? ¿Cómo era la comunidad?
- 2) ¿Cómo era el acceso al pueblo en la década de 47 a 62? ¿Cómo fue la construcción de la carretera entre San Juan y Pulí?
Recuerdo relatado en el libro Historia de Pulí: Como la carretera tan solo llegaba a un sitio llamado “casa azul” cerca de San Nicolás, allí fueron abandonadas por largo tiempo las pesadas piezas que servirían para ensamblar la maquinaria. Fueron unos seis meses de lucha. Con bueyes, mulas, fuerzas hercúleas, parihuelas y la constancia y paciencia de algunos ciudadanos que como José Dolores, Eusebio Peña, Jesús Riaño y Humberto Serrato, fueron héroes de esas jornadas, por entre fangales, soportando los torrenciales aguaceros de la época, abriendo camino a una especie de trineo hecho por Riaño y halado por la pareja de bueyes y mulas que se alternaban para movilizar las voluminosas piezas de cuarenta arrobas de peso son que faltara si el principal acicate para estas lides, el tapa de tuza que de mano en mano daba vigor a la brigada de peones embarcados en la faena
- 3) ¿Cuáles eran las ferias y fiestas que se hacían? ¿Cuáles eran las celebraciones religiosas, cómo se celebraban?
- 4) ¿Cuáles eran las familias tradicionales del pueblo? ¿Cómo eran los vínculos que establecían entre ellas?
- 5) ¿Cómo se vivió en el municipio la violencia de los años 40’s y 50’s, es decir,

tras ocurrido el 9 de noviembre de 1948, cómo fue la situación aquí?

- 6) ¿De qué vivía el pueblo? ¿Cuáles eran los productos que se sembraban? ¿Cómo se comercializaban? ¿Cómo era el día de mercado?
- 7) ¿Qué tipo de alcaldes hubo en esos periodos? ¿Cómo fue su administración?
- 8) ¿Qué tanta influencia tuvieron sobre el pueblo grupos como los chulavista, los pájaros, la chusma liberal, los bandoleros; entre otros?
- 9) ¿Cómo se vivió la lucha partidista en este rincón del país?
- 10) ¿Cómo era la relación de Pulí con los municipios vecinos?
- 11) ¿Qué recuerda del periodo presidencial de Rojas Pinilla? ¿Se entregaron muchos guerrilleros en los acuerdos de paz?
- 12) Recuerda la Campaña de El Espectador de los Municipios Olvidados, en la cual el periodista Marco Tulio Rodríguez visitó el pueblo trayendo una comitiva del diario. ¿Cómo vivió la comunidad este evento?
- 13) ¿Qué se pensaba en el municipio o cuál era la opinión acerca del Frente Nacional?
- 14) ¿Recuerda algo sobre la Comisión Investigadora de 1962?
- 15) ¿Cómo fue el desarrollo de las autodefensas campesinas en el municipio? ¿Cómo impactó a éstas el suceso de Marquetalia?
- 16) ¿Cómo fue la llegada de la guerrilla de las Farc al pueblo?

4. **Testimonios:** Los temas y del cuestionario planteado anteriormente se trabajara con habitantes de la región que tengan 75 años en adelante, así como los hijos del generación que vivió este periodo . Lo que importa es captar el sentido de los actos humanos en medio del periodo histórico que como nación y región vivían, esto no es un asunto menor, puesto que las vivencias de la comunidad son importantes en sí y traducen en el caso particular la brava lucha que los puliseños se plantearon para vivir en las circunstancia determinada. Dentro de la revisión expuesta en el cuadro se mencionan varias familias tradicionales, que ha estado en el municipio desde sus orígenes, es por eso que para reconstruir esta parte de la historia se hará contacto con varias de esta familias como lo son: los Díaz, los Lozano, los Herreño, los Ávila, los Peña, los Lombana, Gordillo, entre otros; también se busca hacer contacto con Manuel Ignacio Bolívar, que sirvió de testimonio de Marco Tulio en el artículo que este escribió sobre Pulí. Gracias a los acercamientos al campo que ya se tuvieron se cuenta como testimonios de personajes reconocidos por la comunidad como es el caso de Hugo Hernando Díaz, quien compuso el himno del municipio y se desempeñó en cargos públicos varias ocasiones, así como Luis Peña, quien escribió el libro Historia de Pulí y es llamado el historiador.

Tratándose de un comunidad tan pequeña, no será fácil encontrar muchos testimonios directos del periodo, es por eso que en esta microhistoria, además de los testimonios de personas se empleará documentos tales como las archivos de la iglesia, actas de mandato, registros civiles, documentos recaudados en el archivo del municipio y en el archivo de la nación, así como empleara como testimonio marcas terrestres, construcciones y ajueres, onomásticos, antigüedades, recuerdo de las más recientes generaciones y tradición oral. El proyecto de historia da peso al testimonio de aquéllos que han sido omitidos de las historias oficiales: campesinos, artesanos, amas de casa, estudiantes, guerrilleros, ganaderos, entre otros, y usa *“el chisme como instrumento de trabajo porque por regla general todas las personas están interesados en la vida y la suerte de sus vecinos, de sus paisanos”* Luis Gonzales.

5. **Fuentes:** Fuentes primarias, tales como colecciones particulares de documentos, libros de del lugar, papeles y tradiciones de familia, entrevistas a miembros representativos de la comunidad a quienes va ser hecho el cuestionario anterior. Fuentes eminentemente informativas, tales como libros de historia nacional y regional; documentos de archivos públicos, nacional y regionales (notariales, parroquiales), que ya fueron conseguidos casi en su totalidad. así como también fuentes no del todo informativas sino descriptivas, tales como los datos extraídos de novelas de suma utilidad como Recuerdos de mi aldea de Eduardo, Pueblo en vilo de Luis

González y González y algunos de la colección de Alfredo Molano.

6. Sistematización de la Información:

Aspectos	Memoria Colectiva			
	Caso 1 Pulí	Datos de Investigación		Fuente
		Local	Nacional	
Tiempo	1947-1964 Este periodo consta de 17 años de reconstrucción de memoria colectiva en relación con la estructura a nivel nacional.	Pulí era para entonces un terruño casi virgen, próximo a centros urbanos, con aguas abundantes y finas maderas, beneficiado con los tres climas y otros factores que influían notoriamente. El municipio brindó desde la década de los 30 acogida a todos los desterrados de la violencia que empezaba a producirse en el país tras el fin de la hegemonía conservadora. Esta migración al pueblo trajo consigo la explotación de bosques, la apertura de caminos, la creación de escuelas, fundación de almacenes, el establecimiento de bebidas, así como la construcción de nuevas casas e inclusive un simulacro de hotel. En los primeros años del la década de los 30, “el ser conservador o liberal, para estas gentes cuyo ideal era tan solo el trabajo, no pasaba de ser una ficción en la que intervenían los intereses particulares y generales de acuerdo al caso que requiriera su atención. Latifundistas, comerciantes y peones, todos se confundían sin mayores ambiciones; el propietario se sentía satisfecho con poseer la tierra, unos cuantos semovientes y percibir parte de las cosechas de labriego. Este feliz de	A nivel nacional este periodo se enmarca en lo que históricamente se conoce como la época de la Violencia, que se desarrolló entre 1946 al 1953, y funda su precedente en la constitución del 1886 y las luchas bipartidistas que se desarrollaron a partir de finales del siglo XIX, y que se extendieron hasta bien entrado el siglo XX. “En los años 30 confluyeron dos crisis: primero, el derrumbe de la hegemonía conservadora, que lleva a la presidencia de la república a un liberal, Enrique Olaya Herrera,(dando inicio a lo que se conocería como la República Liberal) después de más de medio siglo, y, segundo, golpeó la depresión económica mundial después de la “danza de los millones” de los años 20” (Palacios, Entre la legitimidad y la violencia. Colombia 1875-1994, 2003). Los brotes de violencia que empezaban a darse por el ascenso del liberalismo que se mantuvo hasta 1946, año en el que Mariano Ospina Pérez es nombrado presidente. Cuando el conservatismo vuelve al poder, “hubo estallidos de violencia por las mismas razones; solamente que	Censo Nacional de 1938 (*En este censo, la población urbana era menos de la mitad de la población del país). Libro Historia de Pulí. Palacios, M. (2003). Entre la legitimidad y la violencia. Colombia 1875-1994. Bogotá: Editorial Norma, S.A. Bushnell, D. (1996). Colombia una nación a pesar de sí misma. Bogotá, Colombia: Booklet . Posada, M. S. (1999). Violencia Política, conflicto social y su impacto en la violencia urbana. Reflexión Política,1 (1). Durán, R. ROJAS PINILLA ¿UN DICTADOR? DE LA DICTADURA POSITIVA A LA DICTADURA NEGATIVA. <i>Consultado el 15 de Marzo de 2013</i> [en línea] Disponible en: http://repository.urosario.edu.co/bitstream/10336/2139/1/80151368.pdf Gongora, J. <i>EL FRENTE NACIONAL EN COLOMBIA Y SU RELACIÓN CON</i>

		<p>encontrar un sitio en el cual cultivar lo necesario para atender a su prole y tomar unos tragos dominicales con el excedente, vivía grato con su patrón. Los comerciantes, que no dejaban de ser los mismos terratenientes, obtenían una doble utilidad, por tanto, no había egoísmo ni disensiones. Hasta que derrotado el partido conservador en las elecciones comenzaron a perfilarse hechos bochornosos que generaron una época de violencia unida a sustituciones conflictivas que por ley de tierras sumieron a esta parte de Colombia en la lucha partidista auspiciada de otro lado por el recién fundado partido comunista". Este periodo histórico de 15 años, en el municipio como en el resto del país se hizo presente a partir de 1948, la violencia política que cobró la vida de varios puliseños. La violencia en el lugar se volvió un fenómeno más visible a partir de 1958, año en que el registro de muertes violentas se incrementa (Libro #3. Defunciones, Iglesia de Nuestra Señora del Rosario de Pulí) al igual que las historias de los lugareños acerca de cómo a partir de este año el bandolerismo se convierte en un fenómeno que azota al municipio. "Eran tanto conservadores como liberales, llegaban quemaban, sacaban las familias, roban el ganado" Parmenio Garzón, por</p>	<p>esta vez se trataba de conservadores quienes salían a cobrar las viejas deudas y ofensas que habían acumulado durante los años de predominio liberal" (Bushnell, 1996, p. 275). Sin embargo, ciertamente su punto alto de violencia, se inició luego de que Jorge Eliécer Gaitán, líder político, fuera asesinado el 9 de abril de 1948, tras salir de su oficina en el centro de Bogotá. Este movimiento político, surgido de la fuerza liberal, logró canalizar los descontentos que se habían dado en "las décadas de 1930 y 1940, donde se permitió a los grandes terratenientes, portadores natos de una cultura profundamente antidemocrática, que bloquearon las iniciativas de reforma agraria" (Palacios, 2003, p. 18). Para David Bushnell, la muerte del líder sumió a grandes porciones del país en una guerra civil no declarada entre los seguidores de ambos partidos, que duraría hasta comienzos de la década de 1960.</p> <p>Durante el gobierno de Laureano Gómez, miembros de la policía y de los cuerpos de seguridad, principalmente, organizaron una persecución sin precedentes contra los liberales, como ha sido ampliamente documentado en diferentes libros. La violencia fue creciendo en crueldad, caracterizándose por ser</p>	<p><i>EL DESARROLLO EMPRESARIAL.</i> Consultado el 15 de Marzo de 2013 [en línea] Disponible en: http://repository.urosario.edu.co/bitstream/10336/2595/3/1011716038-2011.pdf</p> <p>Zuleta, E. (20 de febrero de 2010). <i>Contextualización socio-política.</i> Recuperado el 7 de Octubre de 2011, de Saliendo del callejon: http://www.saliendodelcallejon.pnud.org.co/Constituyentes/vinculos/2_contextualizacion.pdf</p> <p>Rodríguez, Marco Tulio, Los Municipios Olvidados, Asociación Liberal de Integración Social, Bogotá, 1982.</p>
--	--	---	--	---

		<p>cada muerto que había de un bando se cobraba un muerto del otro bando. Pulí, vivió la violencia estatal o del partido dominante durante el periodo de Laureano Gómez, en que muchos liberales que vivían en el pueblo fueron obligados a dejar sus casas e instalarse en los pueblos aledaños por amenaza de ser asesinados en manos de los oficialistas, se generalizaba a nivel rural como cruzada antiliberal y anticomunista tendiente a extirpar las aspiraciones democráticas del campesinado promovidas por el liberalismo gaitanista. Esto trajo de su lado la conformación de las autodefensas campesinas. Masacres como la registrada en la hacienda de la esmeralda en 1961, fue una de los tantos ejemplos de violencia política que se presentaban como resultado de lo anterior.</p> <p>De igual manera Pulí fue un municipio que aún teniendo una fuerte lineación al partido conservador tuvo en alguna de sus veredas (Mantial, Rio Seco, San Nicolás y Lomatendida) fuerte influencia del partido comunista colombiana que muy rápido consiguió partidista en estas tierras, lo que a su vez trajo la persecución contra comunistas y liberales, y de parte de estos últimos la conformación de guerrillas lideradas por personajes como el Diablo, Agustín Bonilla, conocidos chusmero de la</p>	<p>una confrontación entre núcleos de campesinos que se defendían en las diferentes regiones del país, y junto a ellos se conformaban grupos de defensa de los partidos: Chulavitas, Pájaros y las guerrillas liberales.</p> <p>La tragedia de la Violencia, que dejó entre doscientos y trescientos mil colombianos muertos, supuso un nuevo proceso de reestructuración tanto de los entes de poder como de la organización social, es por eso, que hubo según Bushnell motivaciones económicas disfrazadas con fines políticos. Muchas de las áreas más afectadas habían sido anteriormente escenarios de descontento agrario, o tierras recientemente colonizadas donde existía competencia por buenos terrenos para el cultivo de café, o donde los títulos de propiedad no estaban claramente definidos (Bushnell, 1996, p. 281).</p> <p>“En 1938, Colombia era un país netamente rural con el 70% de su población en los campos, casi cincuenta años después la situación es inversa: 70,65% de participación urbana sobre el total de la población” (Posada, 1999, p. 2). Colombia poco a poco se convirtió en un país de despojados, donde las masas rurales escapaban de la violencia, y se refugiaban en las ciudades y quienes no lo hacían quedaban en el olvido.</p>	
--	--	--	--	--

		<p>época, quien ejecutó actos violentos en Pulí. En el 55, nace como guerrilla propia de Pulí liderada por Restrepo, quien dirigía a unos 70 hombres. Lo que son contrarrestados por las expectativas de paz que tenían las autoridades locales y la iglesia, con esto se llega un acuerdo en la parroquia del municipio con el líder Restrepo para que no se tomen el pueblo. Este es cumplido y posteriormente es asesinado Restrepo.</p> <p>Durante los primeros gobiernos del Frente Nacional cambió de carácter de la violencia, iniciándose así una nueva fase que cobijó el período de 1958 a 1964 y cuya manifestación dominante fue el bandolerismo, cuyo carácter particular tuvo mucho que ver con el robo, el abigeato, y el establecimiento de zonas de control. “El bandolerismo se reproducía en las zonas de coexistencia de la propiedad grande con la mediana y la pequeña, visible particularmente en las áreas cafeteras” (Meertens D, AÑO, pg., 145) como Pulí. Durante estos años es que Marco Tulio visita el pueblo y habla de cómo se había incrementado los asaltos y la delincuencia. A muchos pobladores les tocaba ir a dormir en el monte cuando había rumores que en la noche llegarían grupos a sus casas.</p> <p>“Era manifiesto el carácter</p>	<p>El general Rojas Pinilla llega al gobierno por un golpe militar y político ocurrido en la noche del 13 de junio de 1953. Algunos de los hechos más importantes del mandato militar y que dieran lugar a convertirlo en uno de los gobiernos más famosos del siglo XX son: la legitimación por parte de la Asamblea Nacional Constituyente – ANAC-de Laureano Gómez; El cierre del periódico El Siglo; el respaldo de la iglesia católica al militar-presidente; el proceso de pacificación en las regiones rurales de Colombia; la reelección de Rojas por La ANAC; el establecimiento de los controles a los medios de comunicación; la muerte de estudiantes el 8 y 9 de junio de 1954; la creación de la televisión nacional; La política social de Sendas; La persecución religiosa a las comunidades protestantes; El cierre de El Tiempo y El Espectador; las acciones armadas en Villarrica y Cunday; los hecho de la plaza de toros de Bogotá; la creación de la Tercera fuerza Pueblo-Fuerzas Armadas; la explosión de camiones cargados con dinamita en el centro de Cali, El abandono de la iglesia católica al gobierno militar; Las manifestaciones de mayo del 1957 que desencadenaron el derrocamiento.</p> <p>El principal objetivo del gobierno se vio afectado</p>	
--	--	---	---	--

		<p>casi masivo del bandolerismo en las zonas en donde la población campesina padeció los efectos del terrorismo gubernamental, sin lograr articular sus propias formas de resistencia: en el norte del Valle, norte del Tolima y el Viejo Caldas" por la cercanía con el norte del Tolima, Pulí contó con este fenómeno. "En este triángulo se concentraron, en efecto, los más renombrados jefes de banda de la época: Desquite, Sangrenegra y Pedro Brincos, en los alrededores de Líbano; Chispas y Efraín González, en el Quindío; El Mosco y Zarpazo, en el norte del Valle, y El Capitán Venganza, en Caldas" (Meertens D, AÑO, pg., 145-146)</p> <p>La desatención estatal de Pulí era evidente, ya que la población para movilizarse a otros lugares tenía que recorrer largas distancias por caminos de herradura; la carreta fue solo construida hasta entrada la década de los 60. Fueron unos seis meses de lucha. Con bueyes, mulas, fuerzas hercúleas, parihuelas y la constancia y paciencia de algunos ciudadanos que como José Dolores, Eusebio Peña, Jesús Riaño y Humberto Serrato, fueron héroes de esas jornadas, por entre fangales, soportando los torrenciales aguaceros de la época, abriendo camino a una especie de trineo hecho por Riaño y</p>	<p>por nuevos brotes de violencia en las regiones a las cuales regresaban los guerrilleros desmovilizados para descubrir que sus tierras habían sido vendidas o estaban en manos de sus viejos adversarios. La torpeza con la que el gobierno del militar asumió el asunto, llevo a la reconfiguración de los grupos y con ello de nuevo a la violencia, a lo cual el gobierno respondió afirmando que no se trataba de las viejas guerrillas partidistas sino grupos subversivos patrocinados por el comunismo internacional para desestabilizar al país. Esto hirió de muerte el proceso de pacificación, lo desencadenó de nuevo la desestabilización del país.</p> <p>El Estado no había podido establecer el orden social ni el monopolio legítimo de la coerción física: las guerrillas rurales, empezaban a tener presencia en el territorio nacional y la conformación de grupos de autodefensa y de seguridad privada demostraban que no existía un centro político" (Zuleta, 2010). La fragmentación social y regional del país y la cultura bipartidista habían debilitado el Estado, en dicho escenario "el Frente Nacional fue una tentativa institucional concebida y encauzada por el liderazgo político, las elites empresariales y la jerarquía católica, para superar pausadamente el</p>	
--	--	---	---	--

		<p>halado por la pareja de bueyes y mulas que se alternaban para movilizar las voluminosas piezas de cuarenta arrobas de peso son que faltara si el principal acicate para estas lides, el tapa de tuza que de mano en mano daba vigor a la brigada de peones embarcados en la faena.</p> <p>Sin embargo, y aunque tanto Marco Tulio y la gente del lugar como se describe en el artículo tuvo su esperanza puesta en que la carretera fuera salvadora y trajera progreso a Pulí, los fenómenos que se dieron posterior a ella mostraron todo lo contrario. Pulí pasó rápidamente de ser un lugar de difícil acceso, aislado y por esta razón abandonado por el Estado, a ser un lugar estratégico de control de la región. Su uso como corredor de paso, para este primer periodo, de bandoleros, chuma y en los primeros grupos de guerrillas que provenían del Tolima, lo hizo un territorio disputado con índices altos de violencia.</p>	<p>autoritarismo y la violencia política del período anterior” (Palacios, 2003, p. 239)</p> <p>En 1958, hubo dos acontecimientos trascendentales: la creación del Frente Nacional y la revolución cubana. Para ese entonces, el Frente Nacional tenía dos objetivos y dos retos. En cuanto a los objetivos, se trataba cambiar la cultura política del país para superar la Violencia y modernizar la economía colombiana. Por su parte, los mayores retos fueron la ley de las dos terceras partes, que les dio un gran poder de veto a los conservadores, y los fraccionalismos dentro de ambos partidos; fuente continúa de inestabilidad política.</p> <p>La situación en la que se encontraba el país, en el momento en el que Lleras Camargo asumió la presidencia de la República, era de una fuerte crisis y, como ya se ha mencionado a lo largo del estudio, era necesario, revisar los problemas más álgidos de la sociedad a fin de tomar medidas para paliar los brotes de violencia y el subdesarrollo del campo y las ciudades.</p> <p>El descenso de las reservas internacionales, debido a los bajos precios del café y a la evidente reevaluación de la moneda, se volvió cada día más crítico, amenazando con traducirse en una crisis</p>	
	<ol style="list-style-type: none"> 1. Identificación geográfica y demográfica. 2. Economía del momento. ¿De que vivían? 3. Organización social: Gremios, 	<ol style="list-style-type: none"> 1. Para 1938-Pulí tenía un población de alrededor 4.476 habitantes, de los cuales 685 residían en la cabecera y 3711 en el área rural. Según los datos recogidos por Marco Tulio Rodríguez para 1959, el número era de 5.700 habitantes en 155 km cuadrados. Hasta mediados del siglo XX, el relieve 		

<p>Relaciones sociales, políticas y económicas.</p>	<p>Sindicatos, Cooperativas, Juntas de Acción Comunal, Partidos políticos, Movimientos cívicos o sociales.</p> <p>4. Red de vías de comunicación</p> <p>5. Sector Educación y Salud</p> <p>6. Justicia</p> <p>7. Autoridades de este periodo</p> <p>8. Distribución de poderes: Organización Política.</p> <p>9. Fuerza Pública en este periodo</p> <p>10. La Época de la 'Violencia' en Pulí: Problemas de Orden Público.</p> <p>11. Desantención Estatal.</p>	<p>colombiano fue uno de los principales obstáculos para integrar al municipio de Pulí; la dificultad para cruzar estas montañas afectó las comunicaciones entre Pulí y los mejores centros comerciales de la época: Girardot, La Mesa, Ambalema y Bogotá. Pulí estaba situado en medio de un grupo de poblaciones donde dominaba el partido liberal. La Inspección de San Nicolás, figuraba en la región como la más aguerida y a la vez, por ser foco de ladrones de ganado.</p> <p>2. Aunque la tierra pertenecía a pocas manos, se hablaba de hacendados, arrendatarios y jornaleros. En el censo de propiedad de 1938, había una cantidad total de 84 fincas urbanas por valor \$15.940.00 y 271 rurales por \$873.100.00. En 1925, el <i>presbítero</i> Antonio María González animó a los propietarios de las fincas al cultivo del café. En tan solo 4 años se llegó a producir 2'836.000 sacos. "Con la producción de café culminó una gran etapa de anonimatos. Hubo apremio para conseguir recolectores del grano y fue ese el motivo para que se presentara la primera migración en gran</p>	<p>cambiaría generalizada. Esta situación afectó la balanza comercial y por lo tanto, la balanza de pagos en su conjunto, los términos de intercambio fueron desfavorables y se perdió competitividad, especialmente por parte del sector empresarial.</p> <p>El problema agrario fue otro de los problemas que debió sortear, no solo por la reivindicación de tierra gestada por movimientos campesinos, sino como resultante de las tendencias de América Latina y todo el movimiento estudiantil de los años 60s y los movimientos revolucionarios, que constituyeron una alarma sobre la necesidad de dar respuesta a los reclamos sociales para evitar las revoluciones armadas. Sobre todo aquellos reclamos y demandas que vinieran de los sectores agrícolas, pues el problema de la repartición de tierras para los campesinos, era un asunto central para el gobierno. Entre la serie de reformas y medidas económicas que el primer gobierno del Frente Nacional trató de impulsar estuvo la Reforma Agraria. Esta reforma buscó dar al Estado los instrumentos legales y económicos para distribuir la tierra entre los campesinos.</p> <p>Durante el segundo gobierno del Frente Nacional (1962-1966), presidido por el conservador Guillermo León Valencia, se</p>
---	---	--	---

		<p>escala". Se vio la oportunidad de abrir pequeños negocios para abrir pequeños negocios para tener bebidas a los ocasionales transeúntes.</p> <p>Tocaima, Ambalema, La Mesa y Quipile surtían al pueblo con grupo de vendedores ambulantes que veían una nueva era y surgieron prósperos negocios en este apartado lugar ante el avance de la agricultura.</p> <p>Para la década de los 50 existía un fuerte monopolio conformado por una o dos familias, que "había extendido sus tentáculos en todas las áreas de tal manera que dominaban en muchos aspectos sin que nadie se opusiera a tales interés.</p> <p>Expendio de reses.</p> <p>1950: El comercio ilegal de alcohol.</p> <p>"Pulí tiene riquezas. Principalmente agrícolas. Es un centro cafetero. Cada cosecha produce 80.000 arrobas. También se cultiva yuca, plátano, maíz y caña de azúcar. Hay varios trapiches para moler la caña y cada semana salen a la carretera grandes cargamentos de panela de muy buena calidad. La producción podría aumentar, Pero la falta de carretera es el gran obstáculo. El transporte de una</p>	<p>reactivó la guerrilla y la lucha por parte del gobierno para acabar con las llamadas "Repúblicas independiente", que eran concebidas por Valencia como foco de guerrillas comunistas.</p> <p>La resistencia armada que un núcleo de campesinos opuso como respuesta a operaciones militares como la de Marquetalia-República Independiente- en 1964 y al cierre de la tercera vía en el régimen político como resultado de la conformación del FN, que <i>"estipulan el establecimiento formal de un gobierno de coalición bipartidista, la distribución paritaria de los ministerios y de los cargos en el congreso, asambleas y consejos"</i> (Paredes, 2007, p. 9) habría de convertirse en caldo de cultivo para la formación de grupos guerrilleros que actualmente siguen presentes en el mapa del conflicto armado en el país.</p> <p>En 1964, tras el ataque militar a Marquetalia se conforma el Bloque Sur, que significó el cambio de una estrategia autodefensas campesinas por una de guerrilla móvil. Luego, en 1966, en la Segunda Conferencia del Bloque Sur se oficializó la conformación de las FARC. Al mismo tiempo se da la conformación del ELN como una guerrilla con un apoyo muy importante por parte de los campesinos de la región del Magdalena Medio y de miembros de</p>	
--	--	--	---	--

		<p>carga de 10 arrobas a San Nicolás, para tomar allí el carro vale \$8.00 pesos y se dificulta. La movilización es en Pulí un tremendo problema” (Rodríguez M, 1982, pg., 22).</p> <p>Extracción de petróleo por parte de la Texas Petroleum Company, quien posteriormente cedió los predios al considerar muy baja la producción comparada con los costos.</p> <p>3. Los conservadores eran mayoría en el poblado, fuera de él prevalecían los liberales. Las familias conservadoras que se destacaban eran los Díaz, Gordillos, Charry Y las familias liberales que se destacaban eran los Serratos, Peña, Carrillos y Salguero. El Partido Comunista y la Liga Campesina tuvieron mucha acogida en el campo. Ya para el año 1946, se consolido un grupo de jóvenes que poco atrás salieron del pueblo. Cuya búsqueda era la renovación de las clases, el cambio social, la avanzada, la supremacía como vía para salir del atraso en que estaban sumidos junto con el pueblo, situado este a muchos años de la civilización. Estos trataron de reconquistar y hacer resurgir otro mandato,</p>	<p>sindicatos, especialmente los de Ecopetrol en Barrancabermeja. Su hito fundacional fue la toma de Simacota (Santander) en 1964, que supuso la ocupación de ese municipio y en donde la organización presentó el Manifiesto de Simacota, el establecimiento de sus principios.</p> <p>La aparición y consolidación de los anteriores grupos guerrilleros y de otros de más pequeña influencia se remiten a problemas estructurales de largo trayectoria. Sin embargo, son, ante todo, un fenómeno que aparece como mayor fuerza en la década de los 60 guiado por la bandera de una reivindicación social y por la exclusión política que significó el mantenimiento por 16 años del Frente Nacional, pues este <i>“acentuó los principios de represión de las disidencias políticas, de control y cooptación de los sectores populares y de las clases medias emergentes, mediante la ampliación de las redes de patronazgo y clientelismo”</i> (Palacios, 2003, p. 239).</p> <p>En el campo se hacían más evidentes los obstáculos estructurales; la concentración de la propiedad y la generación de conflictos por la tierra y el control del territorio de parte de las nacientes guerrillas y del Estado. <i>“Sin partidos de oposición, la clase política perdió el referente nacional y quedó</i></p>	
--	--	---	---	--

		<p>aprovechando la división de los conservadores en grupos familiares con personalismos. La iglesia era toda una institución en la cabecera municipal con mucho poder por ser un pueblo en su mayoría conservador. Durante este periodo el párroco italiano Juan Berloff, tuvo un ejemplo de pueblo. Puso gran empeño en las obras comunitarias y fue el primero en lograr que buena parte del área urbana contara con alumbrado. Recalcaba mucho que la ignorancia de las gentes era el peor baldón pues quienes se decían conservadores o liberales practicaban el comunismo.</p> <p>El Partido Comunista conto con la acogida en veredas como Manantial, Lomatendida, San Nicolás, Rio Seco, esto trajo mayor presencia de la violencia política que perseguía a liberales y a comunistas. Lo que consolido a su vez las autodefensas campesinas y guerrillas que se formaron con el fin de defenderse y de ejercer venganza. Durante los primeros gobiernos del Frente Nacional cambió de carácter, iniciándose así una nueva fase que cobijó el periodo de 1958 a 1964 y cuya manifestación</p>	<p><i>circunscrita a la mecánica del reparto clientelista. En las zonas rurales, prefirió recibir el apoyo financiero de los empresarios, que movilizar a los campesinos que creían en la reforma agraria. Se amplió la distancia entre vastos sectores de la población y el conjunto de instituciones políticas [...] Mucha gente no distinguió entre oponerse a un gobierno desprestigiado, o aplaudir actos de violencia política'' (Palacios, 2003, p. 268).</i></p>	
--	--	--	--	--

		<p>dominante fue el bandolerismo, cuyo carácter particular tuvo mucho que ver con el robo, el abigeato, y el establecimiento de zonas de control.</p> <p>4. Debido a las características del relieve, los transportes internos fueron difíciles a lo largo la primera mitad del siglo XX. A mediados de los años 30 eran pocos los cambios que presentaba el pueblo, lejos del modernismo a falta de vías de comunicación, aunque geográficamente cerca de los mejores centros comerciales de la época: Girardot, La Mesa, Ambalema y Bogotá.</p> <p>5. 1953-Primera Planta eléctrica Municipal para sector urbano durante la administración de Juan Antonio Rincón. Ya años antes el párroco José del Carmen Castañeda trajo la primera planta eléctrica que años más tarde el párroco italiano Juan Berloffo amplió, dando así luz a toda el área urbana.</p> <p>1944-Construcción plantel escolar para niños, actualmente reconstruido.</p> <p>Septiembre de 1953 Llega al pueblo el primer médico oficial Doctor Humberto Espinel Martínez y creación del puesto de salud donde actualmente hay</p>	
--	--	---	--

		<p>plaza de mercado. La costumbre de la época imponía a todo pueblo aislado, la necesidad de tener rudimentarios conocimientos acerca de la naturaleza y la forma de aprovechar sus recursos para tratar la enfermedades. En todo botiquín había: Tuétanos de res, vaselina pura, creolina, linimento de sloan o veneciano píldoras de la vida del Dr. Ross, zumo de matarratón y hojas de madre-de-agua.</p> <p>Los principales males que se detectaron en el primer centro de salud eran: Anemia por Parasitosis y desnutrición, bocio, carate paludismo, sarampión, varicela y gripe.</p> <p>6. Para los años 50, gracias a lo hechos de violencia que se presentaban en Pulí, el gobierno nacional designó a un juez investigador que llevo al pueblo en medio de prevenciones y riesgos, se enteró de los motivos por los cuales se estaban presentando las perturbaciones del orden público, detuvo a los cabecillas y en poco días viajó, al verse el mismo en peligro y dejando los procesos en el Juzgado Municipal cuyo titular se había ausentado quedando en la oficina en manos del Alcalde. Para corregir los</p>		
--	--	---	--	--

		<p>ilícitos que se presentaban en el campo había sido dictadas drásticas normas como la Ley 48 de 1936 (Vagos, maleantes, rateros y reducidos) y la Ley 4a. de 1943 (Seguridad rural) que los funcionarios las desconocían o fueron pasivos en este terreno, así fue como entro en furor el sistema de defraudación.</p> <p>Había Registraduría del Estado Civil en los 50's.</p> <p>7. El sacerdote, la autoridad civil y las familias que habitaban el casco urbano, eran las autoridades locales de este periodo. Desde 1850 encontramos familias organizadas, las más, descendientes de los fundadores y algunas otras llegadas con los sacerdotes forráneos o con amigos de estos. Los Ávila en Talipa, Guadual y la Providencia con su tronco común Francisco y Nicolás Bolaños y Barrios en El Placer, así como los Gordillos y Acuña, Castro de Locuchuta con la familia Santos Salas. Cardozo en Guayaquil El Carnen y El Tabor, Cortés en el Manantial y Rioseco; los Díaz en Pituña. En Paramón se ubicaron los Guzmán, Garzón y Matas, en San Nicolás los Escalante,</p>		
--	--	--	--	--

		<p>Martínez y Marín y en el centro los Lombana. Los Flórez en La Lorena, El Palmar y la Hoya, y los más numerosos los Serratos que se esparcieron por toda la comarca y Lomatendida. Descendientes de Jorge Tadeo Lozano y terratenientes en Quipile y Pulí, se alternaron el poder para manejar el tren burocrático. Elías Lozano (1911) fue Alcalde por muchos años siendo sustituido en algunas escasas oportunidades por gamonales de la región.</p> <p>8. El nombramiento de los Alcaldes para este periodo dependía de lo prefectos bajo la supervisión del Gobernador. “Los Alcaldes que enviaban se dedicaban más al negocio y venta de mercancía que a tratar de impartir justicia o a prevenir delitos”.</p> <p>Al corresponder el turno presidencial a Mariano Ospina Pérez, los jefes políticos regionales como Pablo y Eduardo Patiño Bernal, Bernardo González y Hernando Castilla Angulo, lograron imponer en Pulí a sus alcaldes favoritos. Siendo el primer alcalde de este periodo Segundo Prado, a este le sucedió Jorge</p>		
--	--	---	--	--

		<p>Salguero, comerciante. Durante el bogotazo el Alcalde era Jorge Salguero. Luego vino Misael Vera. Para el año de 1949, el grupo de dirigentes conservadores se fijó la meta de recuperar el dominio en el concejo municipal, cuyo secretario, Carlos Vidal, era un reconocido comunista de Manantial. En 1950, el alcalde era Alcides Bolívar, indeciso e incapaz de ejercer mando por haber sido siempre subalterno. Fernando Barrera Ortiz, fue designado como el alcalde dictador. Quien tuvo un fuerte enfrentamiento con el tesorero, a quien no le parecía que el alcalde tratara de corregir las deficiencias que habían en el pueblo, reglamentando asuntos como el ganado. Por los años del golpe de estado (1953) Juan S. Rincón fue el Alcalde de Pulí en un periodo en el que Pulí era un pueblo sin policía, con un juez encargado que todo lo que sabía era puluquear y relatar chismes, con un cura complaciente muy alejado de lo que acontecía; ignorado por el Gobierno Central que nombraba y sustituida alcaldes, cada vez que quería, llegando al extremo que</p>	
--	--	---	--

		<p>algunos duraron tan solo tres días como era el caso de Jesús María Soacha, Julio César Alejo y Martín Cuevas Fernández y otros meses, como Filiberto López, Pompeyo Salguero y Luis Triana; era natural que se cayera en la anarquía pues esta situación duro por más de un año, desde que se destituyo a Barrera Ortiz. Este Alcalde víctima de un atentado en su contra, conocía las leyes aunque a su antojo para proteger o perjudicar, no vacilaba en vender la justicia. Adelanto varias obras, como la carretera y el alumbrado eléctrico para el pueblo. Para ejecutar estas obras, Rincón hizo traslados presupuestales indebidos, sobrefacturas en material o mano de obra contando con la ayuda de interventores inescrupulosos que sin ir al pueblo daban el visto bueno desde Bogotá.</p> <p>9. 1950-Se designaron agentes de policías, por pareja, “extraídos del mas bajo nivel, dispuestos en todo momento a apretar el gatillo por el más leve motivo”. La famosa Pareja: Pompilio Bejarano y Heliodoro González. El carcelero: Pedro Moreno.</p> <p>1952-La</p>		
--	--	--	--	--

		<p>responsabilidad en el asesinato de un policía rural por parte de la pareja hizo que el pueblo se quedara sin agentes de policía.</p> <p>10. Hasta que derrotado el partido conservador en las elecciones en los años 30 comenzaron a perfilarse hechos bochornosos que generaron una época de violencia unida a sustituciones conflictivas que por ley de tierras sumieron a esta parte de Colombia en la lucha partidista auspiciada de otro lado por el recién fundado partido comunista".</p> <p>Para las elecciones de 1949 hubo problemas de orden público. La antevíspera de los comicios hubo prohibiciones de bebidas, única y exclusivamente para liberales y los conservadores, algunos, recorrieron las calles auspiciados por la policía, amenazante, ante la mirada complaciente del Alcalde y demás autoridades. Los gritos y amenazas continuaron por 15 días hasta cuando los pocos propietarios y tiendas, que existían, a excepción de quienes eran considerado neutrales, se fueron a San Juan de Rioseco, Tocaima y Ambalema.</p>		
--	--	--	--	--

		<p>En los 50, se hallaba en auge la medida recién dictada por el profesor Bejarano contra el consumo de chicha, con ello las batidas que pusieron en jaque muchos campesinos dedicados al negocio llegándose al abuso de quienes hacían estas batidas, que se dedicaron al hurto y a las violaciones. Luego con el nombramiento de policías, por parejas, se dieron hechos gravísimos en un sector, que se bautizo por esa violencia como Korea, por la batalla emprendida contra el contrabando de aguardiente y tabaco, que abundaba en este sector. Muertes: Lisandro Lozano, veterano contrabandista liberal. Se presento una ola de violencia auspiciada por personajes como Graciano López, promotor de incendios a cada de liberales, entre ella la casa de las familias Buitrago y Oliveros quienes en venganza formaron una guerrilla. El Alcalde Barrera Ortiz, quien se destaco por querer arreglar la corrupción reinante en Pulí, fue el primer alcalde victima de una atentado en su contra. El tesorero le disparo dos veces, tratando de matarlo,</p>		
--	--	---	--	--

		<p>cuando el Alcalde se defendió y lo llevo a la cárcel, ante este hecho la familia del agresor se quejó, intervinieron los políticos, hubo cambio de Juez, libertad condicional al Tesorero, y destitución fulminante del Alcalde por "abuso de autoridad, con la cual retornó la barbarie, el caos, la anarquía"</p> <p>Pulí desde la fundación tuvo una pugna con su pueblo cercano San Juan de Rioseco, que a raíz del 9 de abril se profundizó porque el pueblo refugio a muchos de los jefes liberales que fueron desterrados de Pulí. En peleas asesinas ocurridas en el municipio posteriormente, hacia 1.950, muchas familias vivieron con rigor los atropellos de las gentes alineadas bajo las banderas del radicalismo político y el bandolerismo común que caracterizó a la época.</p> <p>La violencia en el lugar se volvió un fenómeno más visible a partir de 1958, año en que el registro de muertes violentas se incrementa (Libro #3. Defunciones, Iglesia de Nuestra Señora del Rosario de Pulí) al igual que las historias de los lugareños acerca de cómo a partir de este año el bandolerismo se</p>		
--	--	---	--	--

		<p>convierte en un fenómeno que azota al municipio. “Eran tanto conservadores como liberales, llegaban quemaban, sacaban las familias, roban el ganado” Parmenio Garzón, por cada muerto que había de un bando se cobraba un muerto del otro bando. Pulí, vivió la violencia estatal o del partido dominante durante el periodo de Laureano Gómez, en que muchos liberales que vivían en el pueblo fueron obligados a dejar sus casas e instalarse en los pueblos aledaños por amenaza de ser asesinados en manos de los oficialistas, se generalizaba a nivel rural como cruzada antiliberal y anticomunista tendiente a extirpar las aspiraciones democráticas del campesinado promovidas por el liberalismo gaitanista. Esto trajo de su lado la conformación de las autodefensas campesinas.</p> <p>Masacres como la registrada en la hacienda de la esmeralda en 1961, fue una de los tantos ejemplos de violencia política que se presentaban como resultado de lo anterior.</p> <p>De igual manera Pulí fue un municipio que aún teniendo una fuerte lineación al partido conservador</p>		
--	--	--	--	--

		<p>tuvo en alguna de sus veredas (Mantial, Rio Seco, San Nicolás y Lomatendida) fuerte influencia del partido comunista colombiana que muy rápido consiguió partidista en estas tierras, lo que a su vez trajo la persecución contra comunistas y liberales, y de parte de estos últimos la conformación de guerrillas lideradas por personajes como el Diablo, Agustín Bonilla, conocidos chusmero de la época, quien ejecutó actos violentos en Pulí. En el 55, nace como guerrilla propia de Pulí liderada por Restrepo, quien dirigía a unos 70 hombres. Lo que son contrarrestados por las expectativas de paz que tenían las autoridades locales y la iglesia, con esto se llega un acuerdo en la parroquia del municipio con el líder Restrepo para que no se tomen el pueblo. Este es cumplido y posteriormente es asesinado Restrepo. Durante los primeros gobiernos del Frente Nacional cambió de carácter de la violencia, iniciándose así una nueva fase que cobijó el período de 1958 a 1964 y cuya manifestación dominante fue el bandolerismo, cuyo carácter particular tuvo mucho que ver con el robo, el</p>		
--	--	---	--	--

		<p>abigeato, y el establecimiento de zonas de control. “El bandolerismo se reproducía en las zonas de coexistencia de la propiedad grande con la mediana y la pequeña, visible particularmente en las áreas cafeteras” (Meertens D, AÑO, pg., 145) como Pulí. Durante estos años es que Marco Tulio visita el pueblo y habla de cómo se había incrementado los asaltos y la delincuencia. A muchos pobladores les tocaba ir a dormir en el monte cuando había rumores que en la noche llegarían grupos a sus casas. “Era manifiesto el carácter casi masivo del bandolerismo en las zonas en donde la población campesina padeció los efectos del terrorismo gubernamental, sin lograr articular sus propias formas de resistencia: en el norte del Valle, norte del Tolima y el Viejo Caldas” por la cercanía con el norte del Tolima, Pulí contó con este fenómeno. “En este triángulo se concentraron, en efecto, los más renombrados jefes de banda de la época: Desquite, Sangrenegra y Pedro Brincos, en los alrededores de Líbano; Chispas y Efraín González, en el Quindío; El Mosco</p>		
--	--	--	--	--

		<p>y Zarpazo, en el norte del Valle, y El Capitán Venganza, en Caldas” (Meertens D, AÑO, pg., 145-146).</p> <p>11. El aseo de la calles y plaza lo hacían tan solo el viento y la lluvias, así que cuando estos agentes naturales demoraban en llegar, era frecuente ver estiércol y todo tipo de basura. Los baños era los grandes potreros que habían en el pueblo. Los principales males que se detectaron en el primer centro de salud eran: Anemia por Parasitosis y desnutrición, bocio, carate paludismo, sarampión, varicela y gripe, por falta de un centro de salud que a penas llevo en 1951. La desatención estatal de Pulí era evidente, ya que la población para movilizarse a otros lugares tenía que recorrer largas distancias por caminos de herradura; la carreta fue solo construida hasta entrada la década de los 60. Fueron unos seis meses de lucha. Con bueyes, mulas, fuerzas hercúleas, parihuelas y la constancia y paciencia de algunos ciudadanos que como José Dolores, Eusebio Peña. Jesús Riaño y Humberto Serrato, fueron héroes de esas jornadas, por entre fangales, soportando</p>		
--	--	---	--	--

		<p>los torrenciales aguaceros de la época, abriendo camino a una especie de trineo hecho por Riaño y halado por la pareja de bueyes y mulas que se alternaban para movilizar las voluminosas piezas de cuarenta arrobas de peso son que faltara si el principal acicate para estas lides, el tapa de tuza que de mano en mano daba vigor a la brigada de peones embarcados en la faena.</p> <p>Sin embargo, y aunque tanto Marco Tulio y la gente del lugar como se describe en el artículo tuvo su esperanza puesta en que la carretera fuera salvadora y trajera progreso a Pulí, los fenómenos que se dieron posterior a ella mostraron todo lo contrario. Pulí pasó rápidamente de ser un lugar de difícil acceso, aislado y por esta razón abandonado por el Estado, a ser un lugar estratégico de control de la región. Su uso como corredor de paso, para este primer periodo, de bandoleros, chuma y en los primeros grupos de guerrillas que provenían del Tolima, lo hizo un territorio disputado con índices altos de violencia.</p>	
--	--	---	--

3.2 Estudio de Caso/ Unidad de Análisis #2

Instrumento: Microhistoria

Reconstrucción de la memoria colectiva de 1997-2014

7. Definición clara y precisa de lo que se busca:

- **Objetivo:** No se trata de averiguarlo todo de la aldea para no trascenderla, de modo que el resultado sólo interese a los lugareños; pero tampoco es tomarla como emblema, metáfora o espejo de una totalidad; se trata de que lo investigado, y la forma en que se enlacen los datos, confirmen el proceso previamente conocido. Es decir, confirmen sí la categorización de Pulí como municipio olvidado para el periodo de 2014, responde a una decisión política apoyada por una práctica mediática.
- **Lo que se investiga:** Sin ignorar la existencia de un sistema político, económico y social a nivel nacional en este periodo, lo que se busca explorar son las racionalidades y las estrategias que se pusieron en marcha en la comunidad, en las familias y en los individuos, frente a las situaciones a las que se han visto enfrentados. Se investiga las vivencias de esta pequeña comunidad, las relaciones sociales, políticas y económicas; sus cosmovisiones, creencias y costumbres y la institucionalidad presente. Esto con el fin de situar la memoria colectiva del pueblo en lo macrosocial, es decir, poniendo cuanto se evidencie en relación con las estructuras, en cuanto las interacciones personales se captan dentro del sistema social, lo local se contemple como parte efectiva y significativa del tema que preocupa a esta tesis, la decisión política y mediática que representa el olvido.

8. Bosquejo de los temas mayores y menores a tratar para el periodo establecido de 1997 a 2014.

- Los temas de mayor relevancia a investigar se podrían denominar de la siguiente forma:
 - X. La avanzada de la guerrilla de las FARC-EP en el departamento de Cundinamarca tras la Séptima Conferencia. Posicionamiento en el Pulí.
 - XI. El proceso de Paz del Gobierno de Andrés Pastrana.
 - XII. Toma guerrillera 1997 y la desmilitarización del pueblo.
 - XIII. Retorno de la fuerza pública en 2002, haciendo presencia del ejército y de la policía.
 - XIV. Conformación de las Autodefensas Unidas de Colombia y su disputa por los territorios dominados por la guerrilla.
 - XV. Plan Colombia y la guerra contra el narcoterrorismo
 - XVI. Álvaro Uribe y la seguridad democrática
 - XVII. Pulí: Punto estratégico de confrontación entre guerrilla, paramilitares y Ejército Nacional.
 - XVIII. ¿En el olvido prospera la barbarie? El título del artículo que habla sobre Pulí, en la colección de los Municipios Olvidados de Marco Tulio Rodríguez, es

‘En el olvido prospera la barbarie’, por este motivo es importante analizar por medio de la memoria colectiva de los habitantes de Pulí, si realmente es el olvido el que trae la barbarie o esta surge de otros intereses que son escondidos gracias a ese olvido.

XIX. Pulí y el proceso de paz en la Habana con la guerrilla de la FARC.

9. Cuestionario/Índice:

- 17) ¿Cómo se vive hoy en Pulí? ¿Cuál es la situación del municipio?
- 18) ¿Qué ferias y fiestas se hacen? ¿Cuáles son las celebraciones religiosas, cómo se celebraban?
- 19) ¿Cuáles son las familias tradicionales del pueblo que aún permanecen en él? ¿Cómo son los vínculos que establecen entre ellas?
- 20) ¿Cómo se vivió en el municipio la violencia de los años 90 y los primeros años del reciente siglo? ¿Qué actores dominaban en la región?
- 21) ¿Cómo es que la guerrilla logró sacar a la policía y establecerse acá por 4 años? ¿Qué eventos llevaron a que esto fuera posible? ¿Cómo se vivieron esos 4 años?
- 22) ¿Qué hizo a Pulí, un territorio estratégico que se disputaron tanto la guerrilla como las autodefensas?
- 23) ¿De qué vive el pueblo? ¿Cuáles son los productos que se sembraban? ¿Cómo se comercializaban?
- 24) ¿A qué amenazas estaban expuestos como pobladores del pueblo durante la última de década?
- 25) ¿Qué percepción había del proceso de paz del gobierno de Pastrana? ¿Qué pasaba acá mientras allá negociaban?
- 26) ¿Qué tipo de alcaldes hubo en estos periodos? ¿Cómo fue su administración?
- 27) ¿Cómo se vivió la seguridad democrática en este rincón del país? ¿Cuál era la percepción frente al gobierno central?
- 28) ¿Cómo es la relación de Pulí con los municipios vecinos?
- 29) Entiendo que la mayoría de habitantes de Pulí tuvieron que desplazarse para proteger sus vidas ¿Cómo fue la vida fuera de Pulí? ¿Qué implica ser desplazado?
Personajes: Hugo Díaz Retavisca (Alcalde período 1998-2001)
Martha Mora Otálora (Alcalde períodos: 2001-2004, 2008-2012)
Jeremías Castro Marín (Alcalde período: 2004-2008)
William Hereño Lozano (Alcalde período: 2012-2015)
José Nerup Reyes Peña, alias Antonio el Campesino (guerrillero de las Farc)
Eliseo Miranda Espitia, alias El Boyaco (guerrillero de las Farc)
John F. Gallo, alias Pájaro (miembro de las autodefensas)
- 30) ¿Cómo se ha vivido en Pulí desde que el gobierno de Santos empezó un proceso de paz con la guerrilla de las Farc?

10. Testimonios: Los temas y del cuestionario planteado anteriormente se trabajara con habitantes de la región que tengan 30 años en adelante. Lo que importa es captar el sentido de los actos humanos en medio del periodo histórico que como nación y región ha vivido estos últimos 15 años, esto no es un asunto menor, puesto que las vivencias de la comunidad son importantes en sí y traducen en el caso particular la brava lucha que los puliseños se plantearon para vivir en las circunstancia determinada. Gracias a los acercamientos al campo que ya se tuvieron se cuenta

como testimonios de personajes reconocidos por la comunidad como es el caso de Hugo Hernando Díaz, quien compuso el himno del municipio y se desempeñó en cargos públicos varias ocasiones, así como Luis Peña, quien colaboró en el libro Historia de Pulí y es llamado el historiador. Funcionarios públicos como Néstor David Ruiz, Vanessa Arias Ruiz, Párroco Antonio Ramos, Cristina Casteblanco, entre otros.

Tratándose de una comunidad tan pequeña, no será fácil encontrar muchos testimonios directos del periodo, es por eso que en esta microhistoria, además de los testimonios de personas se emplearán documentos tales como las archivos de la iglesia, actas de mandato, registros civiles, documentos recaudados en el archivo del municipio y en el archivo de la nación, así como empleará como testimonio marcas terrestres, construcciones y ajuars, onomásticos, antigüedades, recuerdo de las más recientes generaciones y tradición oral. El proyecto de historia da peso al testimonio de aquéllos que han sido omitidos de las historias oficiales: campesinos, artesanos, amas de casa, estudiantes, guerrilleros, ganaderos, entre otros, y usa *“el chisme como instrumento de trabajo porque por regla general todas las personas están interesados en la vida y la suerte de sus vecinos, de sus paisanos”* Luis Gonzales.

11. Fuentes: Fuentes primarias, tales como colecciones particulares de documentos, libros de del lugar, papeles y tradiciones de familia, entrevistas a miembros representativos de la comunidad a quienes va ser hecho el cuestionario anterior. Fuentes eminentemente informativas, tales como libros de historia nacional y regional; documentos de archivos públicos, nacional y regionales (notariales, parroquiales), que ya fueron conseguidos casi en su totalidad. así como también fuentes no del todo informativas sino descriptivas, tales como los datos extraídos de novelas de suma utilidad como Recuerdos de mi aldea de Eduardo, Pueblo en vilo de Luis González y González y algunos de la colección de Alfredo Molano.

12. Sistematización de la información:

Aspectos	Memoria Colectiva			
	Caso 2 Pulí	Datos de Investigación		Fuente
		Local	Nacional	
Tiempo	1997-2014 Este periodo consta de 17 años de reconstrucción de memoria colectiva en relación con la estructura a nivel nacional.	<p>Pulí era para 1997-año en que inicia el segundo período- un punto estratégico para el Frente 42 de la guerrilla de las Farc. Este pequeño poblado era un corredor estratégico de paso desde el Tolima hasta Cundinamarca, y dado su altura se podía observar toda la región del Magdalena Medio cundinamarques. Pulí hizo parte del “corredor que atraviesa el país de oriente a occidente. Si se miran los mapas del conflicto desde el año noventa hasta el 2000, se encuentra que este corredor es una suma de regiones (Atrato, Urabá, Nudo del Paramillo, norte de Antioquia, bajo Cauca antioqueño, nordeste Antioqueño, Magdalena medio, sur de Bolívar, sur del Cesar y Catatumbo), en las que durante la década persisten la dinámica del conflicto armado y la presencia, en niveles diferentes, de los actores armados” (Vásquez T, 2004, pg., 28).</p> <p>La presencia de las Farc en Cundinamarca esta relacionada con el desarrollo de sus planes estratégico-militares de copar la cordillera oriental, trazado en su 7a conferencia y de asedio y urbanización de la guerra político-militar, trazado en la 8a conferencia. Cundinamarca al igual que el resto del país vivía esta en medio de la disputas territoriales en el marco del conflicto armado. Para estos años el departamento se volvió estratégico para el fin de cercar la capital de la república. En concordancia</p>	<p>Estos últimos 15 años del trasegar de la nación se ha debatido entre la paz y la guerra, ambas dinámicas reconfiguraron el conflicto colombiano y el lugar de los actores en el mismo. Éstas asumidas bajo un escenario de expansión del narcotráfico y de la guerra contra el narcoterrorismo con dimensiones internacionales.</p> <p>Los gobiernos de Ernesto Samper (1994-1998) y el de Andrés Pastrana (1998-2002), se definieron por la búsqueda de una solución pacífica al conflicto armado en Colombia. Ernesto Samper, con su plataforma de gobierno “Salto Social”, intentó combatir el abandono del sector social por parte del gobierno anterior, Samper se encargó de crear una plataforma donde se garantizara los derechos a los ciudadanos, dispuso de espacios de diálogo, pero los problemas generados por el proceso 8 mil, no permitieron la continuidad de su plan de gobierno. Andrés Pastrana, por su parte, con su plataforma de “Cambio para construir la paz” abrió las puertas al diálogo, trayendo expectativas de paz.</p> <p>A pesar de los diferentes procesos de paz que se empezaron con las guerrillas, no vieron suficientes garantías por parte del Gobierno, llevando con esto a un fortalecimiento de sus bases, un ejemplo de este</p>	<p>Censo 2005 del DANE. *La Constitución Política de 1991 modificó el número mínimo y máximo de los miembros del concejo municipal. El artículo 312 de la Constitución establece que “En cada municipio habrá una corporación administrativa elegida popularmente para períodos de tres años que se denominará concejo municipal, integrada por no menos de siete, ni más de veintiún miembros según lo determine la ley, de acuerdo con la población respectiva”. VASQUEZ TEOFILO. (2004) <i>Actores armados en la década del noventa</i>. Consultado el 5 de Abril de 2013 [en línea] Disponible en: http://www.acnur.org/biblioteca/pdf/3820.pdf?view=1 MAGIL, M. (2004). <i>Crónica oculta del conflicto</i>.</p>

		<p>con ello, el pueblo vivió un proceso de influencia guerrillera donde los guerrilleros usaron la estrategia en la que los guerrilleros llegaban como civiles, visitaban las casas de la gente. Se presentaron en un principio como jornaleros en busca de direcciones o de un vaso de agua. Pero una vez los campesinos abrieron las puertas, los guerrilleros revelaron su pertenencia a las Farc y empezaron a discutir con ellos sobre la situación del país, el desempleo en la zona, la ausencia de futuro para los jóvenes, así como lo describe en su artículo “cerco a Bogotá”, Juanita León. Esta estrategia era ganarse a la gente del campo como base social. Luego en calidad de guerrilleros entraban y pagaban por el almuerzo, cogían al joven de la casa a que les hiciera mandados y así irse ganando su confianza, luego le entregaban un celular y una moto y finalmente lo vinculaban en operaciones para luego entrenarlo y trasladarlo a otra zona de influencia guerrillera.</p> <p>El frente 42 se abrió espacio en el suroccidente, orientándose desde el Valle del Magdalena (San Juan de Rioseco, Beltrán, Pulí, Girardot) hacia la Sabana (Facatativá, Madrid, Funza, Mosquera) y ocupando parte de la región del Tequendama (La Mesa, Anolaima, El Colegio). Llegó a tener tanto control del municipio, que era quien decidía que camiones o buses entraban al poblado. Ejecuto acciones para controlar las elecciones de alcalde en 1997 y presuntamente en 2012, y en las elecciones presidenciales de 2002. Así como la</p>	<p>punto fue el caso especial de San Vicente del Caguán, entre el Gobierno y las FARC-EP (1999-2002). La falta de garantías tuvo directa relación con la ascensión de la violencia paramilitar. Durante este periodo, las masacres y genocidios empezaron a ser un escenario común en poblaciones alejadas y sumidas en la pobreza. Las cifras de asesinatos, incursiones armadas, despojo de tierras y otros actos criminales, subió de manera exorbitante. En un principio, la acción de las autodefensas se limitaba a hacer frente a la guerrilla y a socavar violentamente sus bases sociales. No obstante, durante esta década las masacres también se hicieron presentes en el caso de Segovia, municipio de Antioquia y el caso de la rochela en Santander. Estos hechos, solo eran una muestra del control territorial que estos ejercían en las regiones.</p> <p>El fracaso de la expectativa de una resolución pacífica al conflicto, tuvo que ver también con la injerencia de los carteles del narcotráfico que aumentó en esta década, por el apoyo que le daban a grupos insurgentes en pro de garantizar la seguridad de su accionar, es decir, todo el proceso desde la siembra hasta la salida del país de la droga (Camacho A, citado en Sánchez & Peñaranda 2007 pág 369). Dando presupuesto a estos grupos para incrementar sus arsenal, además de entrenamientos por parte de agentes externos, que</p>	<p>Bogotá: Ediciones desde abajo. Cardona, J. (2009). <i>Días de memoria. Del holocausto del Palacio de Justicia al falso sometimiento de Pablo Escobar</i>. Bogotá: Editora Aguilar. RAMÍREZ DE RICÓN, M. L. (2003). La Política de Defensa y Seguridad Democrática. GONZÁLEZ, C.-H. K.-M. (2010). <i>La Vía Ciudadana hacia la Paz: Aportes a una política de Construcción de Paz 2010 – 2020</i>. Bogotá: Conciliation Resources. Informe de Rendimiento productivo, INTERLOIL COLOMBIA EXPLORATION AND PRODUCTION (2014).</p>
--	--	---	---	---

		<p>realización de tomas guerrilleras, como las que 1997, la cual acaba con la estación de Policía, la inspección y los archivos de los procesos que allí reposaban, yexpulsa a la fuerza publica, del municipio que tan solo regresa 5 años después, posterior a este regreso en 2002 se da una nueva toma, en la que la fuerza pública gana. En abril de 2002, el pueblo quedo casi abandonado, debido a la nueva toma que se intento realizar y a las amenazas del frente 42 de las Farc.</p> <p>En enero de 2002, el paramilitar Ramón Isaza creó el frente Celestino Mantilla, que ese año empezó a hacer presencia en la región de Cundinamarca y a disputarle el territorio a la guerrilla hasta consolidarse allí. El frente, comandado por John F. Gallo, alias Pájaro, sembró el terror en esa zona hasta su desmovilización en 2006. Actualmente el municipio cuenta con una moderna estación de policía, con 10 efectivos; y con la visita y acompañamiento frecuente del Ejército Nacional; quien suele entrar al centro del pueblo. El Frente 42 fue desarticulado y el Frente Celestino Mantilla se desmovilizo.</p> <p>Durante este periodo la guerrilla de la Farc ejerció un enorme control sobre la zona, fenómeno que influyo sobre toda las estructuras del pueblo, políticas, económicas y sociales. De igual manera la avanzada paramilitar tuvo lugar en el municipio. La violencia que azoto al municipio dejo un numero de más de 50 víctimas.</p>	<p>influyeron en gran medida a la creciente influencia de los ataques de estos grupos.</p> <p>El narcotráfico transformó de forma radical un conflicto armado de vieja data y muy arraigado como el de Colombia. En las dos últimas décadas, el narcotráfico se convirtió en una fuente con la que se mantiene la guerra; la protección de la guerrilla a los campesinos cultivadores de la hoja garantiza el pago de sus cultivos, y es el pretexto de Estados Unidos para justificar la intervención y la ayuda militar al Plan Colombia, la “Guerra Biológica” asegura a las trasnacionales las riquezas del subsuelo a explotar en el futuro (MAGIL, 2004, p. 126).</p> <p>El país empezó el nuevo siglo con una población civil que en medio de la confrontación evidenció un gran retroceso en sus condiciones de vida, sobre todo en las zonas rurales. El despojo de tierras, el asesinato y el desplazamiento forzado surgió como producto de la violencia paramilitar, la confrontación con los grupos guerrilleros y el auge del narcotráfico. “Ése fue el precio que pagó la sociedad en aquellas regiones del país donde los narcotraficantes, de la noche a la mañana, se hicieron los nuevos dueños de la tierra, del placer, de los negocios, de todo cuanto pudieron comprar y corromper” (Cardona,</p>	
--	--	---	--	--

<p>Relaciones sociales, políticas y económicas.</p>	<p>12. Identificación geográfica y demográfica. 13. Economía del momento. ¿De que viven? 14. Organización social: Gremios, Sindicatos, Cooperativas, Juntas de Acción Comunal, Partidos políticos, Movimientos cívicos o sociales. 15. Red de vías y de comunicación. 16. Sector Educación y Salud. 17. Justicia. 18. Administración Municipal. 19. Distribución de poderes: Organización Política. 20. Fuerza Pública en este periodo 21. Seguridad: Problemas de Orden</p>	<p>12. En el año 2005, según el Censo de Población, Pulí tenía 2.945 habitantes, de los cuales el 20% residía en la cabecera, y el 80% en centros poblados y zona rural. De acuerdo con las cifras más recientes entregadas por el DANE, en el año 2011 la población es de 2.965 personas, lo que corresponde al 0,11% de la población total del Departamento de Cundinamarca, para este mismo año. La ficha municipal para la toma de decisiones reporta que en 1993 el 41,70% de la población se encontraba en condiciones de pobreza, cifra que se mantuvo igual en el 2005 y la población con mayores carencias se encuentra en el área urbana con el 23,60%. Por otro lado, la población activa tienden a irse del municipio en busca de oportunidades en los centros urbanos. Sin embargo, muchos de aquellos que se van, regresan para pasar su vejez su pueblo (Cuadro 1). La ubicación geográfica del municipio dentro del contexto departamental, la cercanía al departamento del Tolima y las relaciones históricas y socioculturales con los municipios vecinos y los accidentes geográficos determinaron dentro del municipio dos regiones bien diferenciadas en cuanto a su dinámica social y de relaciones económicas. La línea divisoria dentro de esta regionalización corresponde al valle del Rioseco. La región No. 1</p>	<p>2009, p. 462). En este escenario de desprestigio de la expectativa de paz aparece Álvaro Uribe Vélez. "En el 2002 fue elegido Presidente de Colombia en primera vuelta, con el 53,1 por ciento de los votos. El Presidente Uribe terminó su primer mandato con índices de popularidad superiores al 70 por ciento y marchas de agradecimiento por haber reducido los índices de violencia, debilitado a la guerrilla de las FARC y prácticamente aniquilado al ELN, y por haber desmovilizado a los paramilitares. Consolidó su política de 'Seguridad Democrática', la cual buscó reforzar una estrategia en el escenario militar, planteando la recuperación del control territorial, manteniendo así una maniobra defensiva-ofensiva (RAMÍREZ DE RICÓN, 2003). El eje se centró a la guerra antiterrorista y antinarcos donde asume el lugar central la alianza del gobierno colombiano y las fuerzas armadas con el Plan Colombia y la administración George W Bush. Ante la posibilidad de una reinserción, las AUC inician en 2003 un proceso de negociación con el Gobierno que duró hasta el 2006. Durante ese período se desmovilizaron 30.000 miembros de las AUC y del Bloque Central Bolívar (BCB), las Autodefensas Campesinas del Casanare (ACC) y las de Meta y Vichada (ACMV). Quienes</p>	
---	---	---	---	--

	Público.	<p>es la región Occidental que cubre el casco urbano de Pulí, el eje vial de la carretera Pulí - San Juan de Rioseco. La parte baja en los límites con el municipio de Beltrán y el eje vial de la carretera Pulí - Talipa -Troncal del Magdalena. La región No. 2 es la región oriental que comprende los cascos urbanos de Palestina y Valparaíso, el eje vial Palestina La Sierra, la zona limítrofe en el municipio de Quipile y las veredas bajas hacia el valle del Rioseco. Presenta una extensión total de 223 Km cuadrados, equivalentes a 22.300 hectáreas.</p> <p>13. Las principales actividades económicas del municipio en el área rural son: Producción agropecuaria. En segundo orden, la ganadería tradicional de pastoreo extensivo y semintensivo. El uso del suelo del Municipio esta dedicado principalmente en un 60% a la actividad agrícola, encontrándose diversidad de cultivos transitorios (100 Has) y (2000 has) en cultivos permanentes. Sistemas productivos tales como: Pastos, café, plátano, maíz, yuca, caña panelera, hortalizas, cítricos, banano, cacao y caucho. En cuanto a la actividad ganadera, el municipio tiene bajo control de sanidad en las especies y la cultura misma; el manejo de esta economía se desarrolla mas como sustento diario que como producción económica. Otra actividad económica importante aunque con poca</p>	<p>se desmovilizaron se acogieron a la Ley 975 de 2005 que les otorgó beneficios judiciales a los ex-paramilitares con penas de máximo ocho años de prisión.</p> <p>Con la desmovilización en 2003 y finalizada en 2006, las AUC dan paso a las bandas criminales (Bacrim). Éstas se diferencian de los anteriores debido al desvanecimiento del factor político, ya que no pretenden ni suplir al Estado mientras éste está débil ni aumentar su presencia en el gobierno. Su interés es proteger a aquel grupo que lo requiera, a partir de su fuerte organización militar, pero ya no se encuentra vinculado al territorio sino a unos patrones que son, en su mayoría, multinacionales interesadas en la explotación del sector minero energético. La diferencia con el accionar paramilitar en algunas de ellas es que son organizaciones que no están velando por despojar territorios, sino por evitar que aquellos territorios despojados sean nuevamente ocupados, es decir, que haya una restitución de tierras efectiva.</p> <p>Igualmente, tras la desmovilización se evidenció en el país una alianza entre la clase política y esa organización. A pesar de que muy seguramente antes de la desmovilización ya existía esa alianza, no es sino hasta el 2006, cuando los desmovilizados comienzan</p>	
--	----------	--	---	--

		<p>visibilidad en los documentos del municipio así como el Planes de Desarrollo de los últimos 2 periodos, es la extracción de petróleo y gas. Con la Resolución No. 319 del 3 de abril de 1995, el Ministerio de Ambiente, otorgó Licencia Ambiental a la Compañía AMERICAN INTERNATIONAL PETROLEUM CORPORATION OF COLOMBIA. La Asociación Pulí, inició operaciones el primero de marzo de 1984 y fue firmada entre la Petroleum Exploration (Petex) y la Empresa Colombiana de Petróleos, Ecopetrol. Hoy la misma compañía recibe el nombre de INTERLOIL COLOMBIA EXPLORATION AND PRODUCTION, quien operó hasta 2012 en el bloque Pulí B y Pulí C. Cuya área de explotación es de 59.030 hectáreas para 2011 (Cuadro 3), luego que para el 2005 solo registraba un área de 13.301 hectáreas. Según el Plan de Desarrollo 2004-2008, en el municipio se presentan explotaciones a menor escala de: recebo en dos canteras, piedra, arena y gravas sin ningún control, ni mitigación ambiental, igualmente se presenta la explotación de petróleo en la vereda Talipa desde hace aproximadamente 20 años, en la actualidad no existe ningún tipo de mitigación ambiental, el municipio también cuenta con minas de yeso que hasta el momento no han sido explotadas. No da un diagnóstico más amplio de</p>	<p>a ser judicializados, que se conocen estas alianzas y se comienzan a estudiar. Esta dinámica logró perpetuar escenarios políticos importantes como el Congreso de la República, donde la tercera parte de los legisladores entre 2006 y 2010 fue investigada por parapolítica.</p> <p>En esta última década se dio un debilitamiento parcial de la guerrilla de las FARC, “después de 9.000 deserciones motivadas por la contrainsurgencia, de más de 5.000 combatientes abatidos según cifras oficiales y las ofensivas militares en sus zonas de influencia histórica” y la muerte de varios de sus cabecillas del secretariado. Sin embargo, hay que decir que como guerrilla tiene reservas y condiciones para mantenerse ejerciendo poderes locales o regionales. “No se puede desconocer lo que significa en la realidad colombiana que después de una década de golpes aún persistan aparatos guerrilleros con más de 12.000 combatientes y de 24.000 efectivos adicionales en sus redes logísticas, sin contar por lo menos 10.000 en redes políticas o de inteligencia” (GONZÁLEZ, 2010, pp. 46-47).</p> <p>En el escenario regional, el departamento de Cundinamarca se vio afectado por el conflicto armado que se venía desarrollando en todo el país. En 1982, en la Séptima Conferencia de esta organización,</p>	
--	--	---	--	--

		<p>cuanto petróleo y gas se explotan, cuantas rentas esto genera.</p> <p>El programa de perforación de 12 pocillos se completó en noviembre en tiempo y presupuesto. El programa se inició en junio de 2013, cuando los niveles de producción eran bajos y no sostenible. InterOil Colombia era incapaz de cumplir sus obligaciones operativas y financieras. La producción de petróleo en Puli C aumentó en un 66% desde el inicio del programa hasta fin de año de 2013, con los nuevos pozos que representan aprox. 40% de la producción total. El programa es rentable en todas las métricas, con una tasa interna de retorno de 50% y un VPN (10%) de los 10 millones de dólares, después de impuestos. InterOil entró en un acuerdo de servicio con Ecopetrol todavía operar el Toqui Toqui y las licencias de Puli B tras la expiración de licencia el 28 febrero 2012. La estrategia de InterOil es en primer lugar el desarrollo de su base de recursos existente en Colombia. InterOil es de la opinión que se tiene un gran inventario de prospectos perforables con un gran potencial de crecimiento y tiene 68 objetivos de perforación de desarrollo de bajo riesgo dentro de la licencia de Puli C.</p> <p>Los problemas que dificultan el desarrollo productivo e innovador en el municipio: La producción agrícola se ha reducido en un 50% en la última década, porque</p>	<p>Cundinamarca fue definido como punto estratégico de las acciones armadas de la guerrilla. El objetivo era que el grupo insurgente lograra hacer presencia a través de numerosas estructuras, tales como el frente 22, el frente 42, los frentes 25, 52 y 55, el frente 51, el frente 53, el frente 54 y las columnas Joaquín Ballen, Ernesto Che Guevara y la columna móvil Vladimir Stiven. En la parte urbana buscaba actuar con los Comandos Urbanos, las Uniones Solidarias Clandestinas y el frente Antonio Nariño.</p> <p>Es así como “la insurgencia colombiana a partir de los años 80 comienza a variar su condición de guerrilla rural con influencia exclusiva en zonas periféricas, logrando con el paso del tiempo extender su presencia a los centros urbanos más importantes del país” (Observatorio del Programa Presidencial de Derechos Humanos y Derecho Internacional Humanitario, 2001, p. 3). En el informe del Observatorio del Programa Presidencial para 2001, se precisó las áreas de acción de la guerrilla de las Farc. El frente 22 nació en el noroccidente como una prolongación de los frentes del Magdalena Medio. Su acción se consolidó en buena parte del occidente de Cundinamarca, abarcando parte de las provincias de Rionegro, Gualiva, Tequendama, Bajo Magdalena y Sabana Occidental. El frente 42, muy relacionado con el anterior, también se abrió espacio en el suroccidente,</p>	
--	--	--	---	--

		<p>ha faltado apoyo de las autoridades competentes, incentivos a la producción y fluidez en el mercadeo, lo cual está incidiendo en factores tales como el aumento de desempleo rural, baja productividad, reducción de áreas cultivables etc.</p> <p>La población económicamente activa está migrando masivamente hacia los grandes centros urbanos, porque no encuentran suficientes oportunidades laborales, académicas y económicas en el municipio.</p> <p>La producción cafetera se ha reducido en un 60% y falta un 55% de cultivos por ser renovados; por la inestabilidad e inseguridad en los precios, dificultad en la comercialización, disminución de la mano de obra, reaparición de broca y roya, la desnutrición de los suelos, el intermitente servicio de asistencia técnica y el cambio climático, lo que ha incidido para que Pulí pierda su vocación agrícola cafetera y se incremente la pobreza rural en las veredas antes productoras.</p> <p>De igual manera, el municipio recibe regalías por la extracción de petróleo y gas, registradas desde 2004 por la Agencia Nacional de Hidrocarburos. Sin embargo, el tema de las regalías incide desde todos sus ángulos en el ambiente de negocios de las compañías: términos de contratación y montos, reparto, integración en los planes de desarrollo de los departamentos y</p>	<p>orientándose desde el Valle del Magdalena (San Juan de Rioseco, Beltrán, Pulí, Girardot) hacia la Sabana (Facatativá, Madrid, Funza, Mosquera) y ocupando parte de la región del Tequendama (La Mesa, Anolaima, El Colegio). Los frentes 25, 52 y 55 abarcaron buena parte del Sumapaz (Cabrera, Pasca, San Bernardo, Arbeláez, Fusagasugá) llegando hasta los límites de Bogotá (Usme, Sibaté). El 51 ocupó principalmente el suroriente del departamento (Gutiérrez, Guayabetal, Fosca, Cáqueza, Ubaque) y alcanzó a tener influencia en el municipio de La Calera. El 53 influyó desde el departamento del Meta hacia los municipios del piedemonte oriental de Cundinamarca, Medina y Paratebuena. El frente 54 iba desde Medina hacia Bogotá y ocupó buena parte de la región de El Guavio (Gachalá, Gama, Gachetá, Guasca, Ubalá y Guatavita). Las columnas Joaquín Ballén y Ernesto Che Guevara, operaron en el sur oriente. En el norte del departamento la presencia de las compañías móviles Policarpa Salavarrieta (parte de la región de Rionegro) y Manuela Beltrán (Valle de Ubaté y vía Bogotá a Tunja), se vio reforzada con la creación del frente 65 con un accionar muy incipiente. Para finales del 2000 las Farc tenían en Cundinamarca unos mil combatientes estratégicamente ubicados. En el 2002 ya habían logrado tener presencia en</p>	
--	--	---	--	--

		<p>municipios, ejecución y control de inversiones, evaluación de resultados. Y en toda esta cadena están presentes los problemas de transparencia, eficacia y corrupción. El municipio a 2012 ha recibido una cantidad alrededor de 3.573.000.000 de pesos, de los que la población asegura se ha visto muy pocos.</p> <p>14. Por varias administraciones de este periodo hubo ausencia de veedurías ciudadanas, hecho que influye a la falta de control ciudadano a las obras y proyectos ejecutados por parte de la Alcaldía. Por otro lado, los dignatarios de las juntas de acción comunal llevan varios periodos en sus cargos, porque el común de los afiliados no suele postularse para estos cargos, lo que está contribuyendo en la perdida de legitimidad y credibilidad de las Juntas. Hay un bajo nivel de liderazgo y apatía de la sociedad civil para asociarse y representar sus demandas, necesidades y expectativas a las autoridades públicas, porque ha faltado iniciativa institucional para apoyar y promover la conformación de organizaciones sociales, y por el recelo que existe a este tipo de organización.</p> <p>15. La mayoría de las vías que llevan al municipio presentan un bajo nivel de obras de infraestructura, de afirmado y recebado. A excepción de las vías Pulí – San Juan de Rioseco y Palestina – La Sierra que</p>	<p>casi la mitad del departamento. Los municipios más afectados por la concentración de asesinatos cometidos por las estructuras armadas para esta época, se localizaron en las provincias de Gualiva, Sumapaz, Magdalena Medio, Medina, Tequendama, Rionegro y Ubaté.</p> <p>Según lo relata Juanita León en su artículo “El cerco de Bogotá”, la estrategia de las Farc a la hora de conquistar una región fue: En los municipios más grandes, los guerrilleros se infiltran como funcionarios de la Alcaldía, en puestos clave para hacer inteligencia sobre los aspectos más importantes del pueblo. En los más rurales, los guerrilleros llegaban como civiles. Por las noches, protegidos por la oscuridad, visitaban las casas de la gente. Se presentaron en un principio como jornaleros en busca de direcciones o de un vaso de agua. Pero una vez los campesinos abrieron las puertas y superaron su ancestral desconfianza, los guerrilleros revelaron su pertenencia a las Farc y empezaron a discutir con ellos sobre la situación del país, el desempleo en la zona, la ausencia de futuro para los jóvenes.</p> <p>La primera misión era matar a los ladrones, con lo cual se ganan el respeto de los campesinos, siempre ansiosos de una mano firme que imparta justicia. También eliminan a quienes se aventuraban a</p>	
--	--	--	--	--

		<p>son atendidas por una empresa de servicios públicos de transporte para pasajeros, las demás son atendidas parcialmente por servicio de camperos de propiedad particular y en algunas de ellas no existe ningún sistema de transporte. Una de las preocupaciones más grandes que tuvo Marco Tulio, posterior a realizar su visita a Pulí fue la falta de carretera. Después de 50 años de realizada la campaña de Municipios Olvidados, se ve como la falta de buena infraestructura vial ha obstaculizado el desarrollo del municipio, lo cual impide el intercambio comercial, económico y cultural con otras regiones del área de influencia. A su vez y debido al aislamiento se desmotiva la producción y comercialización, ya que las condiciones de estas carreteras hace oneroso para el campesino comercializar sus productos a precios competitivos frente a otros municipios. El estado de la infraestructura vial es:</p> <p>Bogotá- Pulí 118 Km. El 33% del trayecto en regular estado.</p> <p>Sanjuán-Pulí 39 Km. El 60% pavimento en mal estado y el 40% destapado en regular estado.</p> <p>Pulí-Girardot 75 Km. Destapado en muy regular estado, 18km.y pavimento en buen estado 57 km.</p> <p>Pulí-Beltrán. 35 Km. Destapado en muy mal estado.</p> <p>Pulí-Palestina. 43 Km. Destapado en estado</p>	<p>denunciar ante las autoridades su presencia o a negarles una gallina para el almuerzo. En esta segunda etapa visitan a los más pudientes para exigir su contribución a la causa. Al mes recibían refuerzos de una escuadra de doce guerrilleros y comienzan a dejarse ver de día, uniformados y con sus fusiles. A partir de entonces empezaban los secuestros de comerciantes y finqueros. Reclutaban a jóvenes de la zona y buscaban el apoyo de líderes de acción comunal para emprender el adoctrinamiento político de la comunidad. Una vez las condiciones políticas y militares están dadas tras unos meses, preparan con el frente de la región un asalto a la estación de policía. Es poco lo que diez o veinte agentes, pobremente equipados podían hacer contra 300 guerrilleros. Los policías sobrevivientes eran trasladados a otro pueblo, dejando al municipio a merced de esta guerrilla.</p> <p>A lo largo del estudio realizado por Bernardo Pérez Salazar, 'Los grupos paramilitares en Bogotá y Cundinamarca, 1997 – 2005', se relata como a lo largo de los 90 las Farc, establecieron en el departamento de Cundinamarca un dispositivo que en su momento llegó a estar integrado por siete frentes y cinco columnas móviles. Así, los insurgentes alcanzaron un nivel de actividad visible alrededor de la ciudad de Bogotá, a través de continuos</p>	
--	--	---	--	--

		<p>crítico. Pulí-Vereda El Carmen. 16 Km. Destapado en muy mal estado.</p> <p>16. Pulí cuenta con un centro de salud, atendido por tres funcionarios de nombramiento oficial, el médico, la odontóloga y la enfermera. Cuando se trata de emergencias, estas son atendidas en los centros hospitalarios de San Juan de Rioseco, Facatativá, Bogotá y Girardot. El presupuesto de salud es manejado por San Juan de Rioseco, a quien Pulí esta adscrito. El Municipio de Pulí cuenta con 19 centros educativos de carácter público, de los cuales uno ofrece el bachillerato completo con modalidad académica, localizado en la cabecera municipal, y uno de ellos ofrece hasta el grado noveno (posprimaria) localizado en la Inspección de Palestina, y las restantes son escuelas que ofrecen primaria localizadas en su mayoría en el área rural. La cobertura de escolaridad en la Institución Departamental Integrada disminuyó entre 2005 y 2009, alcanzando en este último año 100,30%; es bastante alta en transición y primaria, pero baja en secundaria y media, donde alcanza 76,52% y 37,96%. Actualmente en la Institución se encuentran 200 estudiantes del total de 643 estudiantes que tiene todo el municipio.</p> <p>17. En la cabecera municipal existe una oficina de juzgado promiscuo municipal; el municipio también hace uso de</p>	<p>hostigamientos contra la policía, atentados explosivos a la infraestructura vial y energética, retenes ilegales, amenazas, secuestros extorsivos y asesinatos selectivos contra civiles y autoridades de gobierno local. Si bien esta actividad sólo se podría calificar como de “nivel medio” en comparación con los niveles alcanzados por estos en otras lugares del país, su capacidad perturbadora se vio magnificada por el impacto que tuvo sobre las vías de acceso a la capital colombiana, al igual que por la resonancia que los medios masivos de comunicación dieron a las acciones perpetradas.</p> <p>El corredor de la concesión vial Bogotá-Villavicencio fue aparentemente uno de los primeros escenarios donde se hizo visible la presencia paramilitar, a raíz de los hostigamientos y sabotajes realizados por las Farc contra la infraestructura de peajes así como de la planta de asfaltos instalada por esa concesión. En 1997, el Ejército emprendió intensas operaciones en la zona de la cordillera en límites entre Cundinamarca y Meta, luego de identificar el área como el origen del asedio guerrillero sobre la vía Bogotá-Villavicencio.</p> <p>Luego de la retirada de las tropas del Ejército, los informes de prensa mencionan la aparición de un grupo de 200 hombres portando brazaletes de las ACC y ACCU, haciendo</p>	
--	--	---	--	--

		<p>entidades del orden Regional, Departamental y Nacional, de carácter oficial y privado, de acuerdo a las necesidades propias de la comunidad. Existe una oficina de la registraduría del estado civil ubicada en la cabecera municipal prestando los servicios de cedula, registros de nacimiento y organización electoral. La falta de presencia de esta oficina en las inspecciones de Palestina y Valparaíso hace que las personas sean registradas en su mayoría en el municipio de Quipile por cercanía, de igual manera existe un porcentaje considerable de partos atendidos en el hospital de San Juan de Rioseco debido a que en este momento el municipio no cuenta con una infraestructura adecuada para la atención de partos, estos hechos reflejan una tasa de crecimiento negativa para el municipio.</p> <p>18. El municipio no cuenta con un centro administrativo unificado pues en lo judicial pertenece a Facativá, en lo Notarial a La Mesa, en Obras Públicas a Girardot y en Educación a Guaduas, en lo religioso a Girardot, y para otros asuntos a San Juan de Rio Seco, asuntos tales como en Salud pues el Hospital al que se acude esta ubicado en este pueblo, así como el servicio de notaria. Pulí cuenta con un Juzgado Promiscuo Municipal, no tiene juez de paz, ni ninguna figura parecida, adicionalmente cuenta con Registro Civil dentro de la cabecera municipal. Los</p>	<p>rondas en las zonas rurales, anunciando su propósito de combatir a las Farc, intimidando a la población rural y realizando asesinatos selectivos de población civil en abierta violación del Derecho Internacional Humanitario. El terror causado por estas acciones generó desplazamientos masivos en este sector de Cundinamarca. Los hechos coinciden con la compra de tierras por parte de narcotraficantes en el oriente cundinamarqués y la circulación de "listas negras" seguidas por masacres de campesinos y asesinatos "ejemplarizantes".</p> <p>La presencia de los paramilitares en el departamento tuvo relación con las actividades de los narcotraficantes que tenían interés en los diferentes corredores geográficos. El principal protagonista fue Gonzalo Rodríguez Gacha, quien conformaría las primeras autodefensas con el fin de enfrentar el dominio de las Farc y concentrar más municipios para el desarrollo de sus actividades ilícitas. En estos años se hizo visible la expansión paramilitar hacia la zona esmeraldífera de Gachalá y Valle de Tenza, en el oriente cundinamarqués, donde además se concluía la construcción de la represa hidroeléctrica del Guavio, y donde había presencia de narcotraficantes desde los años 80.</p> <p>Entre 1997 y 1998 se reporto en el suroccidente de Cundinamarca: el</p>	
--	--	--	--	--

		<p>servicios públicos del municipio son prestados por ServiPulí, una empresa mixta, cuyo socio mayoritario es el gobierno local, en lo que se refiere a los servicios de agua potable y saneamiento básico. No cuentan con relleno sanitario este servicio se presta en el municipio de Girardot. Se cuenta con un planta de sacrificio animal. La prestación de servicios publico es deficiente y de regular calidad. La cobertura del acueducto es muy baja con respecto a la media nacional, el 70% de las veredas y centros poblados tienen una baja cobertura, el acueducto está en mal estado o no funcionan, entre ellos; Pulí-centro-, El Placer, Paramón Alto, Loma Larga, La Hamaca parte alta y baja, Loma tendida, Pulicito, Manantial, El Carmen, Talipa, Valparaíso, Gibraltar, porque no ha habido recursos suficientes ni voluntad política para ampliarla, lo que está dejando a grandes sectores de la población sin suministro de agua segura para el consumo.</p> <p>19. Los alcaldes son elegidos por votación popular: 1998-2001: Hugo Díaz Retavista. Quien ganó con tan solo 2 votos. La guerrilla de las Farc había lanzado amenazas contra todo aquel que tuviera intención de votar, así como había amenazado con panfletos a los dos candidatos, Cristina Castiblanco-Personera del municipio- y a Hugo Díaz. 2001-2004: Martha Lucia</p>	<p>traspaso a manos de narcotraficantes de fincas de recreo que luego se convertirían en condominios, acompañado de masacres de campesinos, la más recordada de la cuales ocurrió en el caserío de la Horqueta, en el municipio de Tocaima. Paramilitares vestidos con prendas militares, portando armas de largo alcance, ejecutaron a catorce campesinos.</p> <p>A finales de la década de 1980 se conformaron las autodefensas de Yacopí encabezadas por Luis Eduardo Cifuentes, alias El Águila, como legado de Rodríguez Gacha, presentes en los municipios de Albán, Caparrapí, Pacho, La Palma, Puerto Salgar, La Peña, Topaipí, Ubaté, Útica, San Cayetano, Sasaima, Villagómez, Villera, Carmen de Carupa y Quebradanegra.</p> <p>Dichas autodefensas serían conocidas posteriormente con el nombre de bloque Cundinamarca, y harían parte de las Autodefensas Unidas de Colombia, desde 1997 junto con otras estructuras del departamento "otras fracciones paramilitares empezaron a copar territorio en Cundinamarca, en particular grupos vinculados a Carlos Castaño, fue así como el bloque Centauros y las Autodefensas Campesinas del Meta y Casanare de 'Martín Llanos' se ubicaron en el oriente del departamento, en los</p>	
--	--	---	--	--

		<p>Mora Otálora. Parte de su mandato le toco ejercerlo en Bogotá, tras recibir amenazas por parte de las FARC-EP, 2004-2008: Jeremías Castro Marín. 2008-2012: Martha Lucia Mora Otálora. 2012-2015: José William Herreño. Nelson David Ruiz Guzmán-Secretario de Gobierno. José Luis Sánchez Ordoñez-Secretario de Planeación y Obras Públicas. Gloria Judith Prado Gordillo-Secretaria de Hacienda. Eydi Lorena Díaz Bernal-Coordinadora Plan de Salud de intervenciones colectivas (PIC). Efen Ancisar Baquero r-comisario de familia. Lery Vanessa arias Ruiz-Apoyo Cultura.</p> <p>CONCEJO MUNICIPAL* (2012-2015)</p> <p>Víctor Manuel Fernández-Autoridades Indígenas de Colombia- Aico. Sandra Castillo-Partido de la Unidad Nacional. Manuel Bolívar-Partido Cambio Radical. Humberto Sánchez-Partido Cambio Radical. Luis Parada-Partido Cambio Radical. Gilberto Amaya-Partido Conservador. Alfonso Nieto-Partido Liberal.</p> <p>20. El Municipio cuenta con el apoyo constante de las fuerzas militares de la policía y el Ejército con la presencia del batallón AMAC, en la parte rural y urbana, garantizando de cierta manera la seguridad de la población civil. La justicia esta en cabeza del alcalde a través de las inspecciones de policía, existen tres inspecciones de policía una en la cabecera municipal con</p>	<p>alrededores de Bogotá, y en la ciudad misma. A lo anterior hay que añadirle que la presencia de los paramilitares como `El Pájaro` en Guaduas y municipios aledaños, y las de `Ramón Isaza` en el Magdalena Medio cundinamarqués, así como el Bloque Héroes de Boyacá en Ubaté y Simijaca. Las Autodefensas de Cundinamarca estaban ubicadas estratégicamente. Cerca del Magdalena Medio, una de las principales rutas del narcotráfico, y en la ruta hacia Bogotá, que era de inmenso valor para la guerrilla.</p> <p>Dentro de este bloque se resalata la actividad de Frente Celestino Mantilla dirigido por John Freddy Gallo Bedoya. El Pájaro-seudónimo de John Freddy-operó en el área a órdenes de Ramón Isaza. Dentro de la actividades que desarrolla están el robo de gasolina a Ecopetrol, la intimidación y el asesinato de varias personas.</p> <p>El bloque Cundinamarca se desmovilizó, en diciembre 9 de 2004, en el marco de las negociaciones entre el Gobierno Nacional y las AUC. Según el sexto informe trimestral del Secretario General al Consejo Permanente sobre la Misión de Apoyo al Proceso de Paz en Colombia (MAPP/OEA), a marzo de 2006, esa misión había registrado la desmovilización de cerca de 23.000 unidades vinculadas a estructuras de las AUC. Esta cifra es</p>	
--	--	--	---	--

		<p>jurisdicción en las veredas aledañas, otra en la inspección de Palestina con jurisdicción de sus veredas aledañas y por ultimo Valparaíso con jurisdicción en sus veredas cercanas. Estas inspecciones se ven un poco débiles y sub utilizadas debido a los problemas del conflicto armado ya que su ejercicio ha sido muy limitado, al igual que su radio de acción.</p> <p>21. Los últimos 15 años (1997-2012) del trasegar del municipios estuvieron acompañados por diferentes hechos de violencia directa, comenzando en 1997, año en que 200 miembros del frente 22 y 42 de las FARC-EP, a las 11:30 de la noche del 13 de Septiembre asaltan el municipio con explosivos, rockets, granadas y armas automáticas.</p> <p>En el asalto los bandoleros destruyeron la estación de policía, edificios aledaños, el palacio municipal, varias residencias de la localidad, el parque central, cortaron las líneas telefónicas y asesinaron al comandante del puesto de policía Cabo Primero Hugo Henry Hurtado Gallego, de 32 años y al patrullero Henry Reinoso Guzmán, de 23 años. Igualmente resultaron heridos los Patrulleros José Rubén Sánchez Romero y Jhony Puentes Daza. El resultado de esta toma fue el desalojo de la Fuerza Pública, que solo regreso en el 2002, después de haberse ausentado por 5 años. Por</p>	<p>indicativa del alcance con que se cumplió el propósito central del acuerdo suscrito. Pero lo que habría resultado ser una negociación satisfactoria para las unidades paramilitares que se desarmaron en la costa Caribe, Antioquia y el Magdalena Medio, así como para aquellas ubicadas en el suroccidente del país, aparentemente no lo fue para las que permanecen armadas y activas en Cundinamarca, Meta, Vichada, Guaviare, y sectores de Casanare.</p> <p>Pese a la fuerte presencia establecida por las Farc y las Autodefensas en varios de los municipios de Cundinamarca, la realidad actual de estos grupos en el departamento es otra. En el caso de las Farc tan sólo el Frente 26 hace presencia, mientras que el panorama es mucho más complejo en lo relacionado a las antiguas autodefensas. El espacio cedido por los 147 hombres desmovilizados con “El Águila” en el noroccidente de Cundinamarca en 2004, fue copado casi de inmediato por cerca de 300 combatientes que permanecen activos bajo el mando de Carlos Hernán Hernández, alias “El Pájaro”. Se estiman que bajo el amparo de este grupo siguen operando laboratorios de procesamiento de coca provistos de hoja por grupos vinculados con Yacopí, La Palma, Valle de Tenza, así como con otros municipios ubicados en los departamentos de Meta y</p>	
--	--	---	--	--

		<p>este motivo, el 5 de abril del 2002, a las 5:30 de la tarde, una columna de 150 guerrilleros del frente 42 de las FARC-EP, al mando de alias El Boyaco y de Antonio el Campesino, atacó con más de 35 cilindros de gas, granadas y ráfagas de fusil, dejando como saldo cinco policías heridos, las instalaciones del comando semidestruidas y las casas vecinas averiadas. Por más de siete horas de enfrentamientos en los que los uniformados soportaron la arremetida subversiva. La presencia del avión fantasma de la Fuerza Aérea evitó que los guerrilleros se apoderaran del cuartel y logró que se replegaran hacia el monte. Para los habitantes de la población, la toma estaba más que anunciada. Desde hacía tres años en Pulí no había presencia de la Policía debido a que otra arremetida guerrillera destruyó el comando de los uniformados. Por estos problemas de orden público se presentó un fenómeno de alta desertión entre 1997 y el 2002, asentándose en 2002, año en que el inicio de los desplazamientos masivos se produjo el 5 de abril cuando el Frente 42, atacó la estación de policía. En los días subsiguientes el 70 % de los 3.400 habitantes de fue. Comenzando mayo, el resto de los habitantes huyó, por la fuerte presión de las Farc. La amenaza de los guerrilleros se dirigió directamente contra los 2.172 potenciales electores que se habían inscrito en Pulí para las</p>	<p>Casanare. .</p> <p>Mientras persistan las condiciones propicias – como lo es el rentable negocio ilegal del tráfico de drogas, la no presencia del Estado y la llegada de grandes conglomerados económicos para la explotación de las regiones– para el mantenimiento de “ejércitos privados” al mando de cabecillas con demostradas habilidades políticas y militares para garantizar un flujo continuado y suficiente de ingresos, es probable que el uso de la violencia directa como forma de opresión y control, continúe reproduciéndose en territorios controlados apenas de manera parcial por el Estado colombiano.</p> <p>“Uno puede explicar cada región no sólo por su importancia a nivel nacional, sino también por su importancia geoestratégica particular y diferenciada en el mapa nacional, que no necesariamente va acompañada con la lógica macro. Los servicios, la infraestructura, la presencia estatal, la presencia institucional, el capital social, el capital político están en el centro del departamento. Y, alrededor de la capital departamental, todas las demás regiones son baldíos; tienen déficit de capital social, déficit de capital político, poca presencia institucional, poco desarrollo de infraestructura, grandes problemas de colonización y de marginalidad. Y es precisamente ahí, en estas zonas, donde se asientan</p>	
--	--	--	--	--

		<p>elecciones presidenciales de 2002. A pesar de que el gobierno de Cundinamarca había garantizado el desarrollo normal de las elecciones en todo el departamento, en Pulí nadie votó. Las únicas personas presentes allí para las votaciones, fueron la Alcaldesa, Marta Lucía Mora, y los siete uniformados que custodian el comando policial, reinstalado ese mismo año, luego de cinco años de ausencia.</p> <p>En este año también se presentó otro fenómeno importante. En enero de 2002, el paramilitar Ramón Isaza creó el frente Celestino Mantilla, que ese año empezó a hacer presencia en la región, buscando disputarle el territorio a la guerrilla hasta consolidarse allí. El bloque, comandado por John F. Gallo, alias Pájaro hizo su aparición en el municipio para el año 2004, sembró el terror mediante muertes, desaparición forzada, y amenazas, lo que llevó al desplazamiento de varias familias que optaron por dejarlo todo para proteger su integridad. Esta situación se prolongo hasta la desmovilización de este bloque en el 2006.</p> <p>A partir del año 2005 el Plan Colombia se intensifica en Cundinamarca, obligando a las FARC-EP a replegarse a otros departamentos. Posteriormente los reductos paramilitares que operaban en jurisdicción</p>	<p>los grupos guerrilleros desde hace veinte, treinta años, y sus contrarios duales, los paramilitares, pues la presencia de los actores armados en el nivel territorial intermedio responde también a una lógica de inclusión y exclusión. A su vez, el municipio, que es la entidad territorial administrativa más pequeña en Colombia, tiene su propia lógica: los comerciantes, los ganaderos, los notables, están en el casco urbano; y en la zona rural, en la periferia, están los campesinos, los que no tienen acceso al poder ni a los recursos. En este nivel, la dinámica de la confrontación tiene que ver con la relación entre territorio, estructura agraria, sectores sociales y actores armados. Por lo general, la guerrilla mantiene su presencia en las zonas rurales de colonización, y desde aquí se apoya para tomar cascos urbanos de pequeños municipios o asediar permanentemente los cascos urbanos intermedios. Los paramilitares, por el contrario, -mediante masacres, asesinatos selectivos y desplazamientos forzados- avanzan desde los cascos urbanos intermedios y las haciendas colindantes hacia corregimientos e inspecciones de policía de las zonas campesinas periféricas, donde real o supuestamente hace presencia la guerrilla” (Vásquez T, 2004, pg., 36).</p> <p>El primer acercamiento al tipo de violencia generado</p>	
--	--	--	--	--

		<p>del municipio entran en un proceso de desmovilización a partir del año 2006.</p> <p>Según datos de la Acción Social, el conflicto en Pulí ha dejado aproximadamente a 213 personas desplazadas, las cuales conforman 60 familias, que acreditan actualmente la calidad de personas desplazadas ante las autoridades públicas. Sin embargo, tomando como fuente primaria la base de datos suministrada por la gobernación de Cundinamarca y el Registro Único de Población Desplazada (RUPD), se observan diferencias con las cifras de Acción Social, para la primeras Pulí alcanza un acumulado de 867 personas desplazadas que conforman 218 hogares.</p> <p>Actualmente, aún cuando desde hace cinco años no se ha producido ningún hecho violento generado por un grupo ilegal armado en Pulí, ya que desde el 2006, Cundinamarca viene siendo blindado por el Estado Colombiano para impedir el acceso de la guerrilla a Bogotá; hay presencia activa de la guerrilla en algunos departamentos vecinos. Hay una evidente reorganización y cambio de estrategia en su accionar. De igual manera hay un resurgimiento de grupos paramilitares identificados como Bandas Criminales, que están incrementando su accionar en departamentos como</p>	<p>en Cundinamarca se puede hacer mediante la comparación de indicadores tales como el nivel de civiles muertos en eventos de conflicto y el nivel de homicidios. Particularmente, Cundinamarca registró entre 1997-2007, 308 muertos civiles en eventos de conflicto y 8.109 homicidios (MOE, 2007).</p> <p>El grupo que tuvo presencia en mayor número de municipios durante el período 1997-2003 fue la guerrilla, sin embargo, durante este mismo período el número de municipios en disputa aumentó pasando de dos municipios, en 1997, a 43 municipios, en 2002. A partir de 2004, tanto el número de municipios con presencia violenta guerrillera como el número de municipios en disputa disminuyeron y se incrementaron los municipios sin registro de presencia violenta. Del análisis anterior se podría desprender que la presencia violenta de los paramilitares fue casi nula en el departamento, sin embargo, se deben tener en cuenta varios factores. En primer lugar, la presencia de las guerrillas en Cundinamarca es histórica, razón por la cual la llegada de los paramilitares se evidenció en el aumento del número de municipios en disputa, mas no en un aumento del número de municipios con presencia violenta paramilitar</p> <p>Entre 2000 y 2005 la población expuesta a algún</p>	
--	--	---	---	--

		<p>Caldas y en el norte del Tolima, los cuales podrían llegar a este municipio por el municipio de Ambalema.</p> <p>Entre el año 2010 -2011 se presentaron 2 asesinatos de personas en situación de desplazamiento relacionadas al conflicto armado, lo cual consiste en la vulneración total del derecho a la protección, vida.</p> <p>En ultimo año ha habido varias incursiones de la fuerza pública en operaciones de allanamiento de material de guerra econdido proveniente del Frente 42 de las Farc, que hace presencia en la zona. Igualmente, varias personas del municipio manifiestan a ver visto a Eliseo Miranda Espitia, alias El Boyaco por la zona.</p> <p>En el VIII Informe sobre grupos narcoparamilitares, presentado el Instituto de Estudios para el Desarrollo y la Paz – Indepaz– en 2012, se confirma la presencia de las FARC entre tres municipios de Cundinamarca: Gutiérrez, Sibaté y Pulí.</p>	<p>tipo de riesgo descendió con relación al final de la década de 1990; sin embargo, se incrementó la afectación de la población por disputa, pues conforme a declaraciones “según el comandante de Policía de Cundinamarca, Yesid Vásquez, sólo en el año 2003, la confrontación entre insurgencia y los paramilitares dejó como saldo más de 500 víctimas. Esto se ve antecedido por el aumento de la tasa de homicidios departamental que luego de ubicarse al margen de 40-45 por cada cien mil habitantes pasa a 50 en el año 2002. En las provincias donde operaban las Autodefensas de Cundinamarca las tasas fueron mucho más altas que la nacional”(MOE, 2007).</p> <p>Uno de los mayores impactos que tuvo la población fue el desplazamiento. A pesar de que el incremento entre las dos cifras no fue considerable, sí existió un aumento generalizado del fenómeno en todos los municipios. Más de 50% de los municipios de Cundinamarca tuvo aumento de la tasa de desplazamiento entre los períodos electorales; ejemplos: La Palma, Viotá, Puli y Tibacuy, entre otros (MOE, 2007).</p>	
--	--	---	---	--

ANEXO 4

CONCEPTO CENTRAL	DIMENSIONES	VARIABLE INTERMEDIA	OBSERVACIONES	
Olvido como práctica de política	Violencia Estructural Se refiere al conjunto de condiciones del orden político, social y económico productoras de injusticia y desigualdad. Podría ser entendida como un tipo de condiciones presentes en la injusticia social, y otras circunstancias que en definitiva hacen que muchas de las necesidades de la población no sean satisfechas cuando, con otros criterios de funcionamiento y organización de la estructura del Estado lo serían fácilmente.	Nivel local: Dinámicas políticas, económicas y sociales en el municipio.	Caso 1 Cuando se dormía en los cafetales (1947-1964)	Caso 2 Allí no los mueve ni un temblor (1997-2014)
			¿Cómo se dio la distribución de poderes en el municipio?, ¿quién eligió a las autoridades locales de este periodo?, ¿cómo era la economía del momento?, ¿de que vivían?, ¿cómo era su sistema de salud y de educación?, ¿qué tan seguro era el pueblo?, ¿cuáles son los problemas de orden público que se presentan en este período? ¿Cuál fue el proceso de integración territorial del municipio?	¿Cómo se da la distribución de poderes en el municipio?, ¿quién eligió a las autoridades locales de este periodo?, ¿cómo es la economía del momento?, ¿de que viven?, ¿cómo es su sistema de salud y de educación?, ¿qué tan seguro es el pueblo?, ¿cuáles son los problemas de orden público que se presentan en este periodo? ¿Cuál es el proceso de integración territorial del municipio?

		<p>Nivel Nacional: Dinámicas política, económicas y sociales que se establecieron a nivel nacional.</p>	<p>¿Cuál era el proyecto político de los gobiernos nacionales en el período? ¿Cuál era la proyección económica de desarrollo en el país? ¿Cuál fueron las disposición política frente al acceso y distribución de la tierra en el departamento de Cundinamarca?, ¿Cuáles fueron los mecanismos de participación política para las regiones? ¿Cuál era el contexto internacional, los referentes ideológicos y los recursos económicos para los proyectos alineados a los requisitos globales?</p>	<p>¿Cuál es el proyecto político de los gobiernos nacionales en el período? ¿Cuál es la proyección económica de desarrollo en el país? ¿Cuáles son las disposiciones políticas frente al acceso y distribución de la tierra en el departamento de Cundinamarca?, ¿Cuáles son los mecanismos de participación política para las regiones? ¿Cuál es el contexto internacional, los referentes ideológicos y los recursos económicos para los proyectos alineados a los requisitos globales?</p>
	<p>Violencia Cultural Se refiere al conjunto de imaginarios culturales que tienen un efecto en los miembros quienes consideran que emplear la violencia es justo, necesario y correcto.</p>	<p>Nivel local: Procesos de producción de memoria histórica comunitarias tanto en registro escrito como oral.</p>	<p>La identificación geográfica e histórica del período: ¿cuáles eran los espacios más importantes para la comunidad en este período (iglesia, la plaza del pueblo, el cementerio, el mercado, algunas de las veredas sucristas a la cabecera municipal, entre otros)?; ¿Cómo era su organización social, dentro de ello habían gremios, sindicatos, cooperativas, juntas de Acción Comunal, voluntariados, órdenes religiosas, etc? ¿Cuáles partidos políticos o movimientos cívicos o</p>	<p>La identificación geográfica e histórica del período: ¿cuáles son los espacios más importantes para la comunidad en este período (iglesia, la plaza del pueblo, el</p>

			<p>sociales ejercían mayor grado de cohesión social?, ¿Cuáles eran las formas del comunicación entre los habitantes?, ¿Cuáles eran los medios de comunicación locales (radio y prensa local)?</p>	<p>cementerio, el mercado, algunas de las veredas sucristas a la cabecera municipal, entre otros)?; ¿Cómo es su organización social, dentro de ello habían gremios, sindicatos, cooperativas, juntas de Acción Comunal, voluntariados, órdenes religiosas, etc? ¿Cuáles partidos políticos o movimientos cívicos o sociales ejercen mayor grado de cohesión social?, ¿Cuáles son las formas del comunicación entre los habitantes?, ¿Cuáles son los medios de comunicación locales (radio y prensa local)?,</p>
		<p>Nivel Nacional: Procesos de producción de memoria histórica tanto en medios masivos de comunicación como en informes de memoria histórica</p>	<p>¿Qué tipo de contenido se generó sobre el municipio a nivel nacional?,¿en qué medio de comunicación?, ¿qué se dijo, qué se omitió?,¿cuánto cubrimiento hubo?, ¿cuál es su relación entre la noticias que se publicaban con el discurso político de los presidentes? ¿Cuál fue la lógica del diseño de las políticas de la memoria?</p>	<p>¿Qué tipo de contenido se generó sobre el municipio a nivel nacional?, ¿en qué medio de comunicación? , ¿qué se dijo, qué se omitió?, ¿cuánto cubrimiento hubo?, ¿cuál</p>

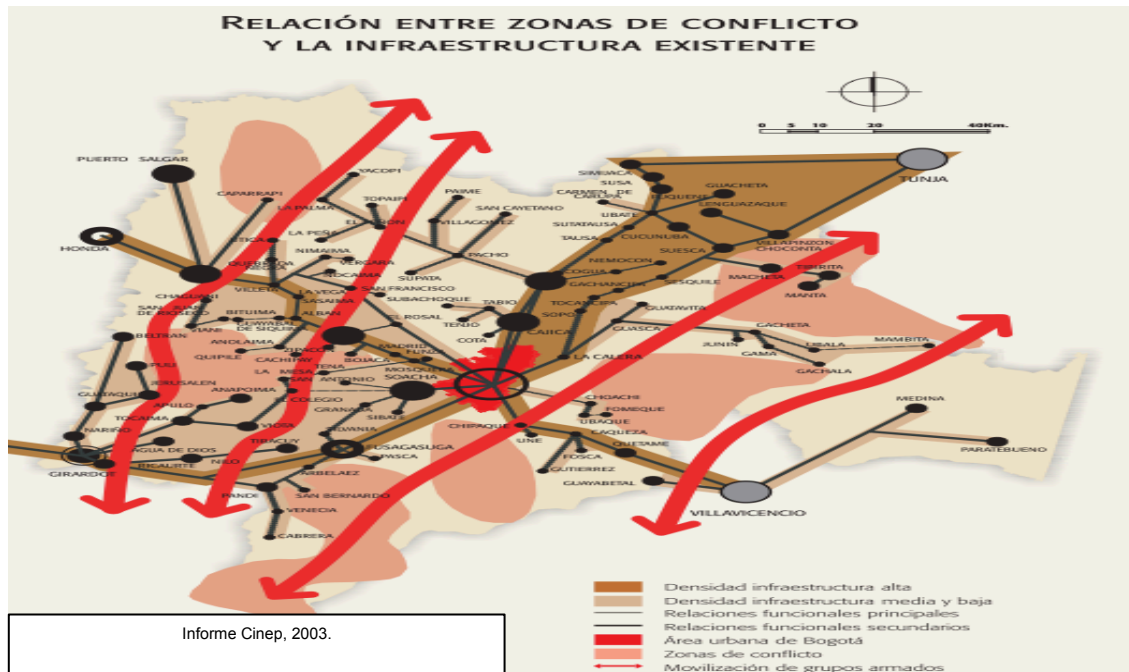
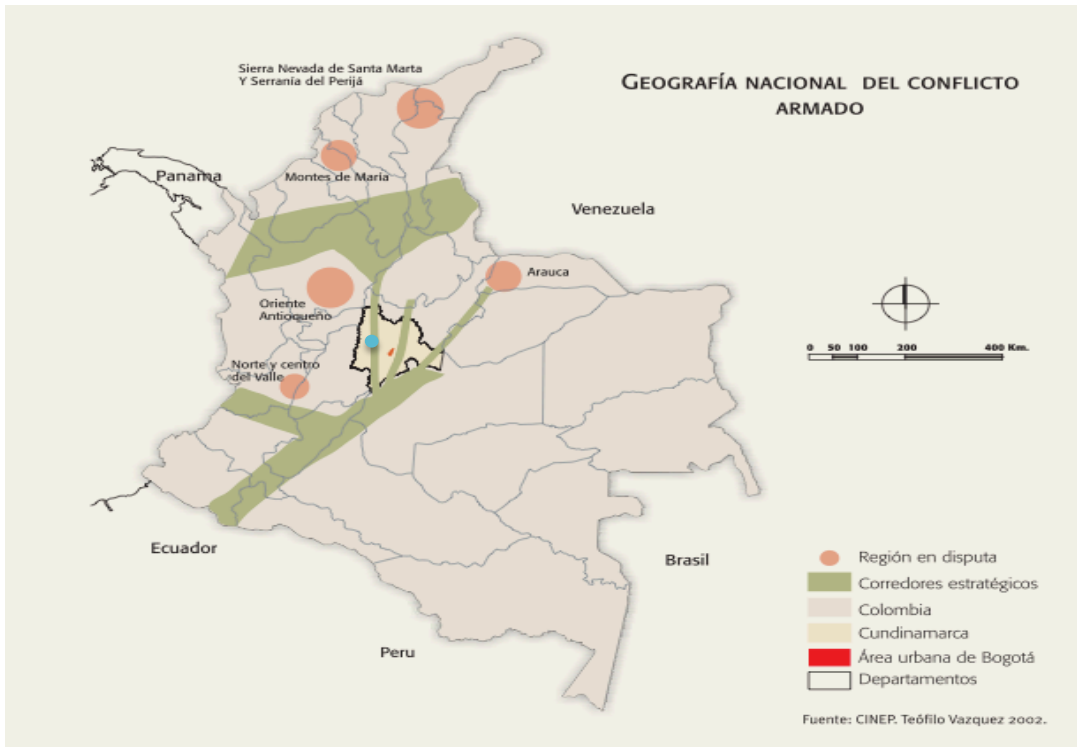
				es su relación entre la noticias que se publicaban con el discurso político de los presidentes? ¿Cuál es la lógica del diseño de las políticas de la memoria?
	<p>Violencia Directa Se refiere a todas la manifestaciones visible de violencia, es decir, física y verbal. Ejemplos de ésta serían la guerra, conflictos armados, asesinatos, uso de armas, uso del recursos de poder militar, etc.</p>	<p>Nivel local: Desarrollo de la confrontación armada, control territorial, zonas de control, recursos económicos y sociales, manifestaciones armadas y estrategias.</p>	<p>¿Cómo eran las estructuras del conflicto armado?, ¿Cuáles eran las relaciones entre los actores armados?, ¿Cómo era la lucha que se expresada por cada parte ?. ¿Cuáles eran las opciones tácticas utilizadas por ambas partes a nivel local? ¿Qué zonas del pueblo eran controladas por el actor armado? ¿Qué estrategias usaban? ¿Cuáles eran los recursos económicos y sociales que sostienen la confrontación armada? ¿Cuál era el alcance y especificidad de los mecanismos utilizados por los actores?</p>	<p>¿Cómo eran las estructuras del conflicto armado?, ¿Cuáles eran las relaciones entre los actores armados?, ¿Cómo era la lucha que se expresada por cada parte ?. ¿Cuáles eran las opciones tácticas utilizadas por ambas partes a nivel local? ¿Qué zonas del pueblo eran controladas por el actor armado? ¿Qué estrategias usaban? ¿Cuáles eran los recursos económicos y sociales que sostienen la confrontación armada? ¿Cuál era el alcance y especificidad de los mecanismos utilizados por los actores?</p>
		Nivel Nacional: Los dispositivos	¿Cuál era el contexto histórico de este conflicto en términos de (1)	¿Cuál es el contexto

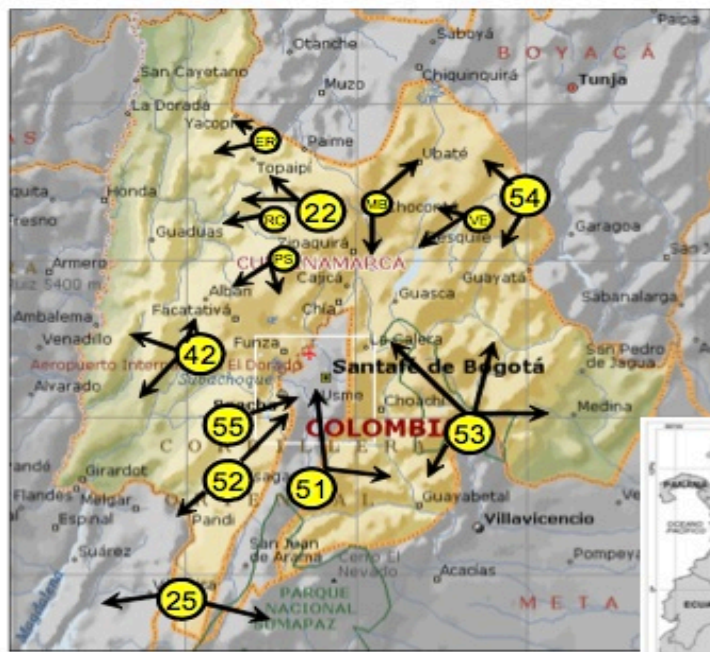
		<p>institucionales frente a la evolución tanto del conflicto armado.</p>	<p>la relación en curso entre las partes y (2) otros eventos externos que enmarcan este conflicto?, ¿Cuáles eran las opciones tácticas utilizadas por ambas partes a nivel nacional?, ¿Cuáles eran las causas objetivas que alimenta la disputa violenta, es decir los motivos?, ¿Cuáles eran las principales estrategia de los actores?, ¿Cuáles eran las características principales del conflicto en este período?, ¿cuáles eran las redes de comunicación y los patrones, y toma de decisiones de las partes en el conflicto armado en este período?</p>	<p>histórico de este conflicto en términos de (1) la relación en curso entre las partes y (2) otros eventos externos que enmarcan este conflicto?, ¿Cuáles son las opciones tácticas utilizadas por ambas partes a nivel nacional?, ¿Cuáles son las causas objetivas que alimenta la disputa violenta, es decir los motivos?, ¿Cuáles son las principales estrategia de los actores?, ¿Cuáles son las características principales del conflicto en este período?, ¿cuáles son las redes de comunicación y los patrones, y toma de decisiones de las partes en el conflicto armado en este período?</p>
--	--	--	--	--

ANEXO 5

5.1 Información del municipio de Pulí

Mapas





FRENTE

22

COLUMNAS MÓVILES

PS

Policarpa Salavarieta

MB

Manuela Beltrán

RC

Reinaldo Cuellar

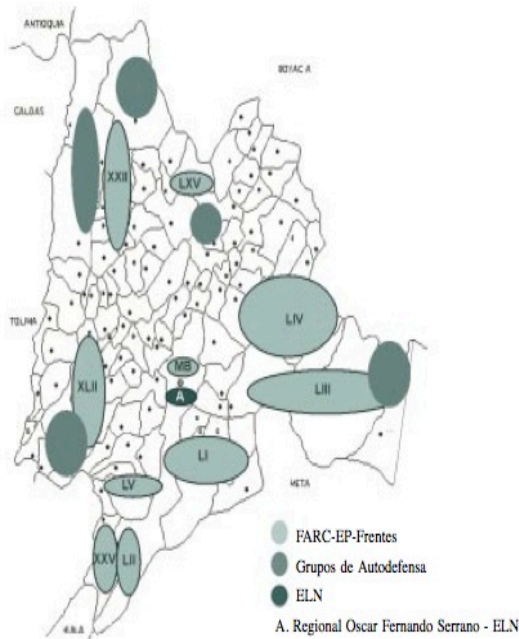
ER

Esteban Ramírez

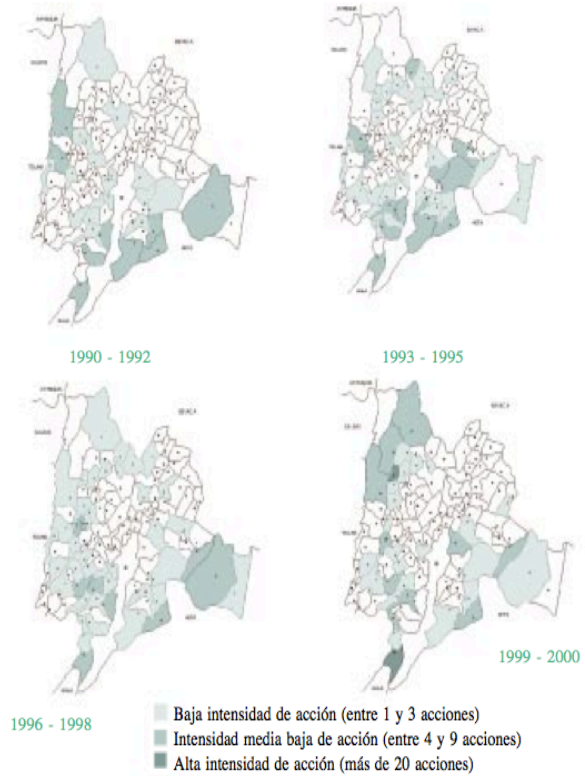
VE

Vladimir Esteven

LOCALIZACIÓN DE LOS GRUPOS GUERRILLEROS Y DE AUTODEFENSAS EN CUNDINAMARCA

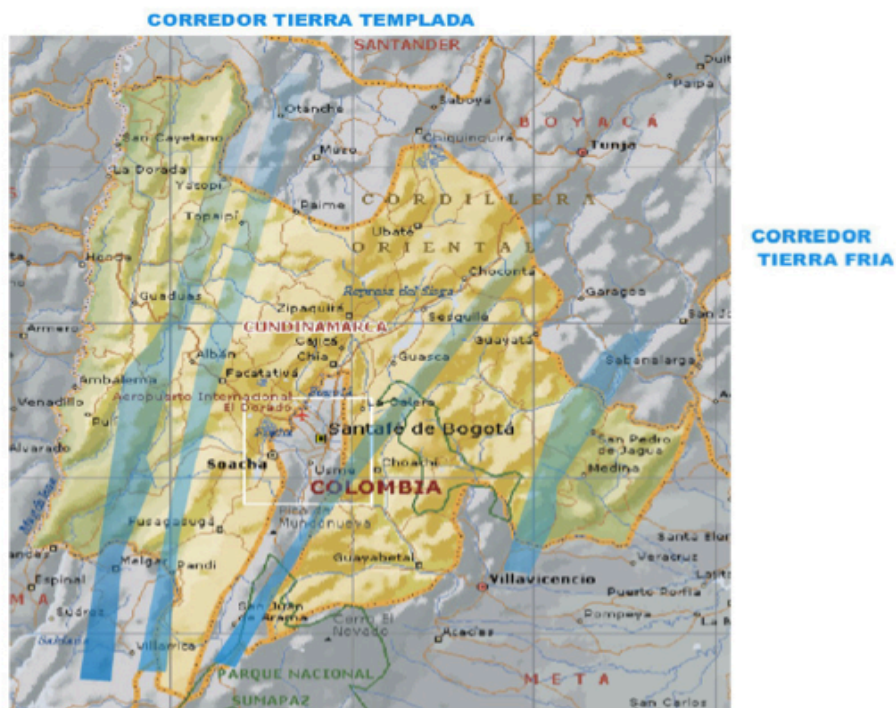


Geografía del conflicto armado según intensidad de acción



Escenario 1

Las FARC-EP en Cundinamarca



CUNDINAMARCA AUTODEFENSAS Y FARC-EP



-  **Frentes FARC-EP**
-  **AUTODEFENSAS**

Asesinatos cometidos por los actores organizados de violencia de acuerdo con la actividad de la víctima - 1990-2000

	1990	1991	1992	1993	1994	1995	1996	1997	1998	1999	2000	TOTAL	%
Dirigentes Políticos	9	7	7	14	5	5	5	8	6	3	14	83	5%
Campesinos/Trabajadores	0	4	1	1	1	3	0	0	0	3	3	16	1%
Comerciantes/Ganaderos	14	7	0	4	9	0	7	4	0	0	6	51	3%
Masacres de Campesinos	0	0	0	0	0	0	0	14	0	5	0	19	1%
Otras Masacres	40	42	34	22	43	8	0	6	36	68	52	351	22%
Otros actividad identificada	21	45	23	18	5	8	21	20	73	73	24	331	21%
Otros Actividad no Identificad	192	196	33	29	47	35	16	37	42	66	19	712	46%
A. TOTAL													
CUNDINAMARCA	276	301	98	88	110	59	49	89	157	218	118	1563	100%
B. TOTAL NACIONAL	3452	3381	1838	1661	1510	1412	1391	2085	2077	3169	3386	25362	
A/B	8%	9%	5%	5%	7%	4%	4%	4%	8%	7%	3%	6%	

Fuente: Oficina del Alto Comisionado para la Paz, Sala de Estrategia Nacional Presidencia de la República de Colombia, con base en los boletines del DAS. Procesado por el Observatorio del Programa Presidencial de Derechos Humanos y Derecho Internacional Humanitario.

Actividad armada de la guerrilla en Cundinamarca distribuída por provincias - 1990-2000

PROVINCIAS	1990	1991	1992	1993	1994	1995	1996	1997	1998	1999	2000	TOTAL	%
ORIENTE	0	37	20	2	10	18	8	7	4	3	7	116	17%
SUMAPAZ	4	4	11	2	18	15	10	10	5	10	11	100	15%
GUALIVA	0	8	2	3	10	5	2	4	7	8	7	56	8%
MEDIO MAGDALENA	2	7	5	1	5	4	7	7	3	1	12	54	8%
GUAVIO	0	0	1	4	8	4	1	10	4	5	6	43	6%
TEQUINDAMA	0	3	2	6	3	4	0	7	4	8	2	39	6%
RIONEGRO	0	0	2	2	2	6	3	4	2	5	8	34	5%
MEDINA	0	2	5	2	2	7	3	7	3	1	1	33	5%
BAJO MAGDALENA	0	8	0	2	1	0	1	2	0	6	4	24	4%
ALTO MAGDALENA	0	1	3	0	2	2	1	1	2	3	0	15	2%
SABANA OCCIDENTAL	0	1	2	2	0	0	0	0	0	1	0	6	1%
SOACHA	0	0	2	0	2	0	2	0	0	0	0	6	1%
ALMEIDAS	0	0	0	0	0	0	0	1	1	1	1	4	1%
UBATE	0	0	0	1	0	1	1	0	0	0	0	3	0%
SABANA CENTRO	0	0	0	0	0	0	0	1	0	0	0	1	0%
TOTAL PROVINCIAS	6	71	55	27	63	66	39	61	35	52	59	534	79%
BOGOTA D.C.	2	11	16	10	17	20	12	10	3	5	6	112	17%
TOTAL CUNDINAMARCA	9	88	71	39	85	88	56	76	39	57	71	679	100%

Fuente: Oficina del Alto Comisionado para la Paz, Sala de Estrategia Nacional Presidencia de la República de Colombia, con base en los boletines del DAS. Procesado por el Observatorio del Programa Presidencial de Derechos Humanos y Derecho Internacional Humanitario.

Tabla 1. Información Básica del Municipio de Pulí:

Alcalde:	José William Herreño 2012-2014 (Cambio Radical)
Ubicación alcaldía:	Palacio Municipal
Teléfonos:	918465242 - 5243
Horario atención:	Lunes a Viernes de 8:00 a.m. a 12:30 m. y de 2:00 p.m. a 5:30 p.m.
E-Mail:	alcaldia@puli-cundinamarca.gov.co

Año de Fundación:	1800
Fundador:	José Patricio de Ávila
Temperatura:	23 c°
Altura:	1270 mts
Área total:	223 Km ²
Participación territorial en el total nacional:	0.0195%
Limites:	Norte: San Juan de Rio Seco Sur: Jerusalén Oriente: Quipile Occidente: Beltrán
Número de Habitantes:	2965 personas
Distancia a Bogotá:	143 km
Veredas:	22
Juntas de Acción Comunal:	22
Reservas Naturales:	Mirador Rio Magdalena y el Cerro el Tabor.
Día de Mercado:	Domingo
Transporte:	Flota Águila Ltda (Realiza dos viajes en el día: Bogotá-Pulí: 6 am, 1pm. Pulí-Bogotá: 6am, 12:30 pm
Sitio WEB:	http://www.Puli-cundinamarca.gov.co
Fotos del Municipio:	http://www.cundinamarca.gov.co/album/municipios/MagdalenaCentro/Puli/

El pueblo no cuenta con un centro administrativo unificado pues en lo judicial pertenece a Facatativá, en lo Notarial a La Mesa, en Obras Públicas a Girardot y en Educación a Guaduas, en lo religioso a Girardot, y para asuntos tales como en Salud y notarías, pertenece a San Juan de Rioseco, pues el Hospital al que se acude está ubicado en este pueblo. Pulí cuenta con un Juzgado Promiscuo Municipal, no tiene juez de paz, ni ninguna figura parecida. Adicionalmente cuenta con Registro Civil dentro de la cabecera municipal.

Los servicios públicos del municipio son prestados por ServiPulí, una empresa mixta, cuyo socio mayoritario es el gobierno local. En lo que se refiere a los servicios de agua potable y saneamiento básico. La prestación de servicios públicos es deficiente y de calidad regular. La cobertura del acueducto es muy baja con respecto a la media nacional, el 70% de las veredas y centros poblados tienen una baja cobertura, porque no ha habido recursos suficientes, ni voluntad política para ampliarla, lo que está dejando a grandes sectores de la población sin suministro de agua segura para el consumo.

Adicionalmente, no se ha tenido en cuenta que “la asignación indiscriminada de

licencias de exploración y explotación a privados, puede tener un efecto perverso sobre los ecosistemas estratégicos y las áreas de protección ambiental” (PNUD, 2011, pp. 96-97). Nacimientos de agua como el ubicado en el bosque del Tabor, única fuente de agua que anteriormente se habían dado permisos para explotación de areneras, talas de bosques, siembras de pan-coger, etc., está expuestos a un grave riesgo debido a la explotación indiscriminada de los recursos del subsuelo.

Este es el panorama actual del municipio. Circunstancias que son el resultado de largos periodos vividos en medio de la desatención estatal, de necesidades básicas no satisfechas y aislamiento de los centros urbanos. Pero sobretodo, de un conflicto interno, bajo el cual se dio un proceso de reestructuración tanto de los entes de poder como de la organización social y económica.

El Municipio cuenta con el apoyo constante de las fuerzas militares de la policía y del Ejército con la presencia del batallón Miguel Antonio Caro, en la parte rural y urbana. Entre ocho y diez oficiales del Ejército suelen visitar el casco urbano cada dos días, dan una ronda alrededor del mismo y luego se van. Varios de ellos hacían guardia continua por las dos vías de acceso al municipio. El helicóptero se escucha sobrevolar con la misma frecuencia de las visitas de los oficiales a la cabecera municipal.

La justicia está en cabeza del alcalde a través de las inspecciones de policía. Existen tres inspecciones de policía una en la cabecera municipal con jurisdicción en las veredas aledañas, otra en la inspección de Palestina con jurisdicción en sus veredas aledañas, y por último, Valparaíso con jurisdicción en sus veredas cercanas. Estas inspecciones se ven un poco débiles y sub utilizadas debido a los problemas del conflicto armado ya que su ejercicio ha sido muy limitado, al igual que su radio de acción.

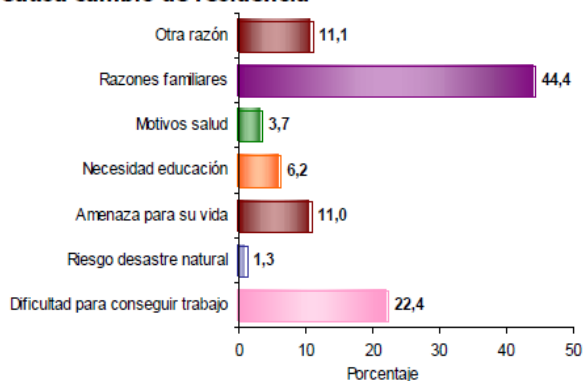
En cuanto al tema del desplazamiento forzada. Según el Informe Nacional de desplazamiento forzado en Colombia (1985 a 2012) de la Unidad para la Atención y Reparación integral a las víctimas; entre 2001-2008 fueron desplazadas forzadamente 909 personas del municipio. Las personas expresan en un 80% como motivos de desplazamiento el temor a la presencia de grupos armados al margen de la ley, el 20% restante está representado en hechos como asesinatos, desapariciones forzadas, atentados y amenazas directas. De igual forma se determinó que antes del 2002 los desplazamientos eran ocasionados por el actuar de las FARC- EP, y por las Autodefensas Unidas de Colombia y las FARC-EP entre el 2002 y 2005.

Desplazamiento Forzado en Pulí:

EDAD		0-5	6-12	13-17	18-26	27-60	61 Y MÁS	SIN DATO	TOTAL PERSONAS DEL ENFOQUE	TOTAL	%
POBLACION											
MUJERES		5	19	16	25	39	5	1	110	110	51.6
HOMBRES		3	21	20	21	30	8	0	103	103	48.4
TOTAL		8	40	36	46	69	13	1	213	213	100
INDIGENAS	Hombres	0	0	2	0	0	2	0	4	4	5.7
	Mujeres	0	1	1	0	1	0	0	3	3	1.4
	Total	0	1	3	0	1	2	0	7	7	3.2
AFROS	Hombres	0	1	2	0	1	0	0	4	4	5.7

Tabla 1. Deserción de Población Activa

Causa cambio de residencia



El 44,4% de la población de Pulí que cambió de residencia en los últimos cinco años lo hizo por razones familiares. El 22,4% por dificultad para conseguir trabajo; el 11,1% por otra razón y el 11,0% por amenaza para su vida.

Fuente Esquema del ordenamiento territorial documento base para el municipio de Pulí -Junio, 2000.

VARIABLE	COMPONENTE	COMENTARIOS	QUE PASADO HA
	Recepción de desplazados en la actualidad	Siguen retornando las personas que habían tenido que huir producto de la violencia vivida en años anteriores.	Se han reubicado en sus veredas y lugares de donde habían sido expulsados.
FACTORES DE RIESGO	Presencia de actores armados ilegales	No se tiene conocimiento de grupos armados en el municipio que representen una amenaza inmediata para la población.	Aunque no hay grupo armados al margen de la Ley en Pulli en la actualidad, es necesario estar alertas porque el fenómeno de la violencia no ha desaparecido en el País y por tanto puede repercutir nuevamente en la zona.
	Masacres	En Pulli no han habido masacres reconocidas por ninguna autoridad oficial	En las dos décadas anteriores hubo asesinatos selectivos
	Presencia de minas antipersonales	No hay denuncias ni conocimiento de personas afectadas por minas antipersonales	
	Presencia de cultivos ilícitos	No hay evidencia de cultivos ilícitos en el municipio.	Se mantiene control para evitarlos
	Presencia de micro tráfico de estupefacientes	A finales del 2011 hubo presencia de personas al servicio del micro tráfico, No se detectaron expendios clandestinos.	La Alcaldía Municipal en asocio con ejército y policía hicieron seguimiento a las personas que consumían a principios del año 2012, ante la presión y el control de quienes ingresaban al municipio se evitó de manera

VARIABLE	COMPONENTE	COMENTARIOS	QUE PASADO HA
			efectiva el consumo y micro tráfico.
	Disputa de territorio por actores Armados	No se han presentado hechos que demuestren que hay disputa de grupos armados en veredas o subregiones del municipio	Ante la ausencia de grupos armados no se presentan hechos asociados a este tópico
	Acciones violentas (tomas, emboscadas, combates, hostigamientos, confinamiento)	La última Toma se produjo en el año 2002 por parte del frente 42 de las Farc.	
	Desaparición forzada	Dentro de la jurisdicción no hay presencia de fiscalía ni de la SIJIN, u otras autoridades competentes para recibir este tipo de denuncias.	Se han reportado a la personería municipal 2 denuncias en el 2011 por Desplazamiento Forzado, una en el 2008 y 1 en el 2007. Es de aclarar que lo reportado no ha sucedido en los años mencionados sino con anterioridad.
	Reclutamiento forzado	No hay denuncias	
	Amenazas provenientes de grupos armados ilegales	Sin identificar plenamente	
	Extorsiones	No hay denuncias.	
ACTORES DE LA SITUACIÓN DE VIOLENCIA.	Guerrilla	No existe en la actualidad evidencia de grupos guerrilleros en Pull.	Las autoridades están alertas ante cualquier denuncia que haya al respecto, pues el conflicto

			armado en Colombia sigue vigente y no somos susceptibles de que estos grupos al margen de la ley reaparezcan en la zona.
	Paramilitares	No existe en la actualidad evidencia de grupos paramilitares en Pull.	Las autoridades están alertas ante cualquier denuncia que haya al respecto, pues el conflicto armado en Colombia sigue vigente y no somos susceptibles de que estos grupos al margen reaparezcan en la zona.

Ejecucion Presupuestal Millones de Pesos	1995	1996	1997	1998	2000	2001	2002	2003	2004	2005	2006
INGRESOS TOTALES	497,9	901,3	928,6	929,5	1.634,1	1.656,8	2.203,4	3.665,1	2.196,0	3.101,1	3.116,8
1. INGRESOS CORRIENTES	496,2	178,4	206,3	254,0	243,5	257,0	381,2	636,7	403,5	620,5	526,2
1.1 INGRESOS TRIBUTARIOS	21,6	41,4	22,2	38,6	18,9	19,2	9,9	9,7	86,3	144,5	80,7
1.1.1. PREDIAL	15,1	34,1	21,7	29,4	11,7	16,9	5,6	9,0	66,0	132,5	46,0
1.1.2. INDUSTRIA Y COMERCIO	6,0	0,1	0,3	0,9	0,5	1,1	0,9	0,7	8,5	1,6	15,1
1.1.3. OTROS	0,5	7,2	0,1	8,3	6,7	1,2	3,3	-	11,8	10,4	19,6
1.2. INGRESOS NO TRIBUTARIOS	16,1	19,3	73,1	46,5	49,0	82,6	142,7	49,7	20,8	31,9	34,9
1.3. TRANSFERENCIAS	458,6	117,7	111,0	169,0	175,6	155,2	228,7	577,3	296,4	444,1	410,6
1.3.1. DEL NIVEL NACIONAL	458,6	117,7	111,0	169,0	175,6	155,2	228,7	573,4	296,4	444,1	409,7
1.3.2. OTRAS	-	-	-	-	-	-	-	3,9	-	-	0,9
GASTOS TOTALES	366,0	733,5	1.091,9	1.092,9	1.644,9	1.671,2	1.975,4	3.652,7	1.888,2	2.777,3	3.450,4
2. GASTOS CORRIENTES	149,5	212,0	252,3	303,2	246,6	289,2	347,8	411,4	237,1	447,1	466,9
2.1. FUNCIONAMIENTO	149,5	212,0	252,3	303,2	246,6	289,2	342,6	411,4	237,1	447,1	466,9
2.1.1. SERVICIOS PERSONALES	57,5	96,9	163,3	162,3	179,1	187,8	172,6	240,1	217,7	271,7	295,6
2.1.2. GASTOS GENERALES	65,8	82,0	61,8	99,5	22,5	57,7	132,1	152,4	5,8	150,6	160,8
2.1.3. TRANSFERENCIAS PAGADAS (NOMINA Y A ENTIDADES)	26,3	33,2	27,2	41,3	45,1	43,7	38,0	18,9	13,6	24,8	10,6
2.2. INTERESES DEUDA PUBLICA	-	-	-	-	-	-	5,2	-	-	-	0,0
2.3. OTROS GASTOS CORRIENTES	-	-	-	-	-	-	-	-	-	-	0,0
3. DEFICIT O AHORRO CORRIENTE (1-2)	346,7	(33,6)	(46,0)	(49,2)	(3,1)	(32,2)	33,4	225,2	166,4	173,4	59,3
4. INGRESOS DE CAPITAL	1,7	722,9	722,3	675,5	1.390,6	1.399,8	1.822,1	3.028,4	1.792,5	2.480,6	2.590,6
4.1. REGALIAS	-	-	-	-	121,8	107,8	-	416,0	239,9	186,3	116,4
4.2. TRANSFERENCIAS NACIONALES (SGP, etc.)	-	318,2	351,5	501,5	1.017,1	934,1	1.292,5	2.445,9	1.479,8	1.727,8	1.770,8
4.3. COFINANCIACION	-	29,2	71,7	-	-	-	-	-	-	-	694,1
4.4. OTROS	1,7	375,5	299,1	174,0	251,6	357,9	529,6	166,5	72,8	566,5	9,4
5. GASTOS DE CAPITAL (INVERSION)	216,5	521,5	839,6	789,7	1.398,3	1.382,0	1.627,6	3.241,3	1.651,0	2.330,2	2.983,5
5.1. FORMACION BRUTA DE CAPITAL FJO	190,5	445,5	601,9	492,1	994,4	815,6	698,4	2.065,1	496,6	1.136,9	1.555,4
5.2. RESTO INVERSIONES	25,9	76,0	237,7	297,6	403,9	566,4	929,2	1.176,2	1.154,4	1.193,3	1.428,1
6. DEFICIT O SUPERAVIT TOTAL (3+4-5)	131,9	167,8	(163,3)	(163,3)	(10,9)	(14,3)	228,0	12,4	307,8	323,8	-333,6
7. FINANCIAMIENTO (7.1 + 7.2)	(131,9)	(167,8)	163,3	163,3	10,9	14,3	(228,0)	(12,4)	(307,8)	(323,8)	333,6
7.1. CREDITO INTERNO Y EXTERNO (7.1.1 - 7.1.2.)	-	-	-	-	-	-	(10,0)	-	-	-	0,0
7.1.1. DESEMBOLOSOS (+)	63,9	-	-	-	-	-	-	-	-	-	0,0
7.1.2. AMORTIZACIONES (-)	63,9	-	-	-	-	-	10,0	-	-	-	0,0
7.2. RECURSOS BALANCE, VAR. DEPOSITOS, OTROS	(131,9)	(167,8)	163,3	163,3	10,9	14,3	(218,0)	(12,4)	(307,8)	(323,8)	333,6

Fuente: Datos obtenidos Departamento Nacional de Planeación 2007.

MATRIZ PLURIANUAL DE INVERSIONES MUNICIPIO DE PULÍ

TOTAL PLURIANUAL DE INVERSIONES			2.709.281.214			2.844.745.274			2.986.982.538			3.136.331.665		
SECTOR DE COMPETENCIA	INDICADORES	META DEL PRODUCTO	2012			2013			2014			2015		
			RECURSOS PROPIOS	SGP	REGALIAS	RECURSOS PROPIOS	SGP	REGALIAS	RECURSOS PROPIOS	SGP	REGALIAS	RECURSOS PROPIOS	SGP	REGALIAS
OBJETIVO GENERAL: Fortalecer, incentivar, desarrollar e innovar la producción agrícola y pecuaria, como el factor más importante para recuperar la vocación agrícola pecuaria del municipio, que mejore la calidad de vida, e incremente la competitividad y la productividad de los habitantes de Pulí, mediante el fortalecimiento de las capacidades productivas, concentrando los esfuerzos en la UMATA y los sectores productivos que propendan por lograr una profunda transformación agro productiva mediante la apropiación de tecnología y prácticas productivas modernas, en apoyo con las entidades privadas, públicas, ONGs y mixtas que lideren este sector														
EJE ESTRATEGICO 1. AGROPRODUCTIVA E INNOVADORA PULI			68.145.841	371.263.624		71.553.133	389.826.805	-	75.130.790	409.318.145		78.887.329	429.784.052	
META DE RESULTADO: Reducir en un 20% la población que vive en pobreza y pobreza Extrema, haciendo énfasis en la población rural														
Programa 1.1 Listos para trabajar en el campo y en el pueblo			20.038.643	117.727.869		21.040.575	123.614.262		22.092.604	129.794.975		33.138.906	136.284.724	
Subprograma Agricultores emprendedores	Hectáreas sembradas diversos cultivos	3000	4.769.256	25.879.467		5.007.719	27.173.440		5.258.105	28.532.112		7.887.157	29.958.718	
	Número de agricultores capacitados	200	2.874.287	6.786.765		3.018.001	7.126.103		3.168.901	7.482.408		4.753.352	7.856.529	
	Número de cultivos adictos	200	1.738.267	14.876.467		1.825.180	15.620.290		1.916.439	16.401.305		2.874.659	17.221.370	
	Número de proyectos cofinanciados	100	2.167.387	13.896.875		2.275.796	14.591.719		2.389.544	15.321.305		3.584.316	16.087.370	
Subprograma Empresarios del campo	Número de empleos conseguidos	200				4.070.737	23.588.571							
	Número de personas que laboran sus tierras	1000	3.876.892	22.465.306					4.274.273	24.768.000		6.411.410	26.006.400	
Subprograma Podemos salir adelante	Número de proyectos dirigidos a la población vulnerable	10	1.738.267	19.444.600		1.825.180	20.416.830		1.916.439	21.437.671		2.874.659	22.509.555	
Subprograma Mano de Obra Propia	Número de pulleños contratados en los proyectos locales	500	2.874.287	14.378.389		3.018.001	15.097.308		3.168.901	15.852.174		4.753.352	16.644.783	
Programa 1.2 Yo tengo mi cafetal			6.421.976	33.551.081		6.743.075	35.228.635		7.080.229	36.990.067		10.620.343	38.839.570	
Subprograma Que llueva café en el campo	Hectáreas sembradas con cultivo de café	890	3.765.789	20.876.567		3.954.078	21.920.395		4.151.782	23.016.415		4.359.371	24.167.236	
Subprograma Jóvenes certificados	Número de jóvenes agricultores capacitados	90	2.656.187	12.674.514		2.788.996	13.308.240		2.928.446	13.973.652		3.074.868	14.672.334	
Programa 1.3 Pulí panelera			3.555.534	46.944.876		3.733.311	49.292.119		3.919.976	51.756.725		4.115.975	54.344.562	
Subprograma La caña panelera	Hectáreas sembradas de Caña	720	1.738.267	18.649.637		1.825.180	19.582.119		1.916.439	20.561.225		2.012.261	21.589.286	
Subprograma Trapiches modernos	Número de proyectos productivos cofinanciados	4	1.817.267	28.295.239		1.908.130	29.710.001		2.003.537	31.195.501		2.103.714	32.755.276	

Actualmente, esta siendo administrado por:

EQUIPO DE GOBIERNO

JOSE WILLIAM HERREÑO LOZANO-Alcalde Municipal

NELSON DAVID RUIZ GUZMAN-Secretario de Gobierno

JOSE LUIS SANCHEZ ORDOÑEZ-Secretario de Planeación y Obras Públicas

GLORIA JUDITH PRADO GORDILLO-Secretaria de Hacienda

EYDI LORENA DIAZ BERNAL-Coordinadora Plan de Salud de Intervenciones Colectivas (PIC) [[Conjunto de intervenciones, procedimientos y actividades dirigidas a promover la salud y la calidad de vida, la prevención y control de riesgos y daños en salud de alta externalidad]]

EFREN ANCISAR BAQUERO R-Comisario de Familia

LERY VANESSA ARIAS RUIZ-Apoyo Cultura

CONCEJO MUNICIPAL (2012-2015)

Víctor Manuel Fernández-Autoridades Indígenas de Colombia- Aico.

Sandra Castillo-Partido de la Unidad Nacional

Manuel Bolívar-Partido Cambio Radical.

Humberto Sánchez-Partido Cambio Radical

Luis Parada-Partido Cambio Radical

Gilberto Amaya-Partido Conservador.

Alfonso Nieto-Partido Liberal.

* La Constitución Política de 1991 modificó el número mínimo y máximo de los miembros del concejo municipal. El artículo 312 de la Constitución establece que “En cada municipio habrá una corporación administrativa elegida popularmente para períodos de tres años que se denominará concejo municipal, integrada por no menos de siete, ni más de veintiún miembros según lo determine la ley, de acuerdo con la población respectiva”.

En la actualidad la composición de los concejos municipales está señalada en el artículo 22 de la Ley 136 de 1994, de acuerdo con la siguiente tabla:

TABLA No. 1

Composición actual de los concejos municipales

No. de Habitantes del municipio	No. de Concejales
Hasta 5.000 habitantes	7
De 5.001 a 10.000 habitantes	9
De 10.001 a 20.000 habitantes	11
De 20.001 a 50.000 habitantes	13
De 50.001 a 100.000 habitantes	15
De 100.001 a 250.000 habitantes	17
De 250.001 a 1.000.000 de habitantes	19
Más de 1.000.0001 habitantes	21

CONSEJO TERRITORIAL DE PLANEACION

FLOR BERNAL Y ABELARDO RICO-Por el sector comercial

MARICELA CASTRO-Por el sector Educativo urbano.

FLOR ANGELA ROLDAN CASTELLANOS-Por el sector Educativo rural.

JORGE LUIS MONROY LOZANO-Por el sector Educativo urbano

EDILMA TIBAGUY IDARRAGA-Por el sector Vivienda

BERTHA ZAMUDIO-Por el sector social

MERCEDES RIAÑO-Por el sector género - mujer

LETICIA LOZANO-Por el sector población vulnerable– desplazados

WILLIAM SALGUERO Y CONSUELO BERNAL-Por el sector comunal urbano

ANGEL PINTO Y PABLO PAIBA-Por el sector comunal rural

JULIO ROJAS-Por el sector agrario

MIGUEL PEÑA-Por el sector pecuario

KEIDY BARRAGÁN HERNÁNDEZ-Por el sector cultural

DANIEL GUTIERREZ CRUZ-Por el sector ambiental

HEIMER OTÁLORA-Por el sector deporte y recreación

CRISTINA CASTEBLANCO-Personería

CARLOS JOSÉ CHARRY ROJAS-Asesor del plan de desarrollo

Las mayores problemáticas que presenta el municipio según la administración

actual encabezada por William Herreño son:

- La administración heredó una serie de demandas, multas y sanciones de las anteriores administraciones.
- Las leyes recientes le quitan cada vez más competencias y recursos a los municipios, tal y como acaba de ocurrir con la recién aprobada ley de regalías.

ET	Municipio	Específicas	Directas	FONPET	C,T & I	FCR (60%)	FDR	Ahorro	Total 2012	Total 2011
Municipios	Pandi	171	-	207					378	301
	Paratebueno	234	-	246					480	365
	Pasca	346	-	232					578	589
	Puerto Salgar	460	72,3	290					822	501
	Pulí	91	256,4	175					523	920
	Quebradanegra	145	-	205					349	361
	Quetame	214	-	238					452	354
	Quipile	250	-	267					518	4.030
	Ricaurte	277	-	254					531	5.582
	San Antonio del Tequendama	371	-	247					618	366
	San Bernardo	327	-	225					552	368
	San Cayetano	163	-	209					372	348
	San Francisco	279	-	191					471	361
	San Juan de Río Seco	340	-	250					590	381
	Sasaima	315	-	213					528	352
	Sesquillé	298	238,7	180					717	1.061
	Sibaté	565	-	276					841	442
	Sivania	486	-	285					771	949
	Simijaca	332	-	212					544	361
	Soacha	-	-	759					759	2.202
	Sopó	352	-	164					516	375
	Subachoque	312	1,9	175					489	4.711
	Suesca	402	33,0	247					682	415
	Supatá	226	-	188					414	322
	Susa	361	-	251					612	122
	Sutatausa	226	330,2	182					738	1.222

Según el Plan de Desarrollo 2004-2008 de la alcaldía de Jeremías Castro, en el municipio se presenta explotación de petróleo sin ningún control, ni mitigación ambiental, desde hace aproximadamente 20 años. Además de esto, ningún otro plan de desarrollo del municipio da un diagnóstico de cuánto petróleo y gas se explota, y cuántas rentas genera esto. Lo que sí ha sido registrado son las regalías que recibe, registradas desde 2004 por la Agencia Nacional de Hidrocarburos. A 2011, el municipio habría recibido una cantidad alrededor de 3.446.056.724³³ millones de pesos, de los que la población asegura se ha visto muy poco.

El departamento de Cundinamarca recibió recursos por un monto de \$219.088 millones de pesos en 2012. De esta forma los recursos disminuyen de manera significativa con respecto al año anterior.

- La ley, los organismos de control y las entidades defensoras de los grupos

³³ Esta cifra es el total de dinero recibido según las tablas históricas de Regalías Giradas de la Agencia Nacional de Hidrocarburos desde el años 2004 hasta el 2011.

vulnerables en particular la Defensoría del Pueblo, insisten en que se visibilice a las minorías, infantes, discapacitados, indigentes, tercera edad, desplazados, reintegrados, víctimas de la violencia, negritudes, discapacitados, damnificados, mujeres cabeza de hogar etc, en el Plan de Desarrollo, sin que se giren los recursos respectivos y se de una articulación real entre la nación, el Departamento y el municipio.

- La Procuraduría General de la Nación amenaza con sancionar a los alcaldes y concejales que no solucionen los problemas de saneamiento básico en términos perentorios, lo que de suyo preocupa y sorprende porque tales exigencias no vienen acompañadas de compromisos expresos o tácitos de cofinanciación tal y como lo ordena la Constitución.

Problemas que dificultan el desarrollo productivo e innovador en el municipio:

- La producción agrícola se ha reducido en un 50% en la última década, porque ha faltado apoyo de las autoridades competentes, incentivos a la producción y fluidez en el mercadeo, lo cual está incidiendo en factores tales como el aumento de desempleo rural, baja productividad, reducción de áreas cultivables etc
- La población económicamente activa está migrando masivamente hacia los grandes centros urbanos, porque no encuentran suficientes oportunidades laborales, académicas y económicas en el municipio: lo que a mediano plazo va a repercutir en un descenso abrupto de la mano de obra y de la producción agrícola.
- La producción cafetera se ha reducido en un 60% y falta un 55% de cultivos por ser renovados; por la inestabilidad e inseguridad en los precios, dificultad en la comercialización, disminución de la mano de obra, reaparición de broca y roya, la desnutrición de los suelos, el intermitente servicio de asistencia técnica y el cambio climático, lo que ha incidido para que Pulí pierda su vocación agrícola cafetera y se incremente la pobreza rural en las veredas antes productoras

Por otro lado, otro sector importante que igual es problemático para el pueblo es el sector minero. Pulí tiene un subsuelo rico en petróleo que esta siendo explotado desde hace unos años por la empresa de exploración y producción de hidrocarburo: **Interoil Colombia Exploration and Production.**

Compañía operadora que en asociación con Ecopetrol y la Agencia Nacional de Hidrocarburos, se dedica a llevar a cabo estudios geológicos, levantamientos geofísicos, exploración, perforación de pozos (exploratorios y desarrollo), operación de producción, transporte, venta de petróleo y gas en los departamentos de Cundinamarca y Tolima y posee un bloque exploratorio denominado Altaír en el Casanare.

En Colombia la compañía surgió en el año de 1986 con el nombre de Dynasty Energy, posteriormente su razón social cambió a AIPC, luego pasó a ser

MERCANTILE COLOMBIA OIL AND GAS – MCOG, y a partir de septiembre de 2006 cambió su razón social a INTEROIL COLOMBIA EXPLORATION AND PRODUCTION. A nivel mundial la Compañía fue establecida el 2 de mayo de 2005 con el nombre de Norwegian Private Limited Company AS. y el 14 de noviembre de 2005, la Compañía cambió su razón social a Norwegian Public Limited Company ASA y actualmente es conocida con el nombre de INTEROIL EXPLORATION AND PRODUCTION ASA, como compañía independiente internacional con sede en Oslo, y sirve como operador o socio activo en contratos para la exploración y explotación de petróleo y gas en Colombia, Perú, y Ghana.

Aunque en el registro de la Agencia Nacional de Hidrocarburos, la concesión de extracción es entre Ecopetrol y la Interoil, según un informe de gestión de la Pacific Rubiales Energy del 31 de diciembre de 2009, la compañía posee una participación del 50% en el pozo Pulí-7, localizado al norte de la cuenca del valle del alto Magdalena, bajo un contrato de asociación (el contrato Pulí-B). Interoil Colombia Exploration and Production, la sucursal en Colombia de Mercantile es el operador del pozo. El pozo tiene una producción bruta de 200-220 boe/d con un potencial de aumento de 300 boe/d después de un reacomodamiento de fracturación para estimular la producción. Esta compañía reportó la producción para finales de 2010, la cual fue de 163.992 barriles de petróleo, 185.7 MMcf de gas y 454 barriles de agua. Estos datos son sacados del Informe de evaluación de las reservas probadas y probables de Pacific Rubiales Energy Corp., en la creciente, guaduas, Rio Ceibas Abanico, Quifa norte, Moriche, Pulí, Guama y Bloques Buganviles en Colombia para el final del año 2010, en el cual informa que el contrato Pulí-B expira en febrero del 2012. En la siguiente tabla³⁴ se amplían los datos:

Year	Oil, bbl	Gas, Mcf	Cumulative Oil, bbl	Cumulative Gas, Mcf
2006	32,884	40,693	32,884	40,693
2007	43,340	54,606	76,224	95,299
2008	29,943	36,861	106,167	132,160
2009	27,948	25,256	134,115	157,416
2010	29,877	28,300	163,992	185,716

Economic Parameters	
Working interest	50%
Royalty	20%
Avg. Oil Price Dec 2010	\$64.91/bbl (adjusted for 33.6° API oil)
Forecast Oil Price in 2011 oil	\$74.63/bbl escalate at NYMEX future for WTI crude
Capital Costs	None
Variable Lifting & Transport Cost	\$21.90 per barrel based on 2010 operating statements
Estimated Fixed Operating Cost	\$6,547 per year
Escalation factor for costs	4% per year based on Colombia consumer index
Contract Expiration	February 2012
Operating Days	estimated at 365 per year
Abandonment cost	\$0 as the well is assumed to be taken over by Ecopetrol at contract expiry date

³⁴ Tabla sacada del Informe de evaluación de las reservas probadas y probables de Pacific Rubiales Energy Corp., para el año 2010.

2011 9 SH FORMS										
INTEROIL COLOMBIA OIL PRODUCTION- BARRILES DE ACEITE										
	TOQUI	PULI FIELD	PULI FIELD	RIO OPIA	AMBROSIA	ALTAIR	MANA COMERCIAL	MANA EXPL	MANA	TOTAL (*)
Month	FIELD	(Puli-3)	(Puli-7)	FIELD	FIELD	FIELD	FIELD	MN SUR	FIELD	
Jan	29.556	2.750	3.064	2.882	1.293	566	43.669	8.968	52.637	92.748
Feb	26.156	2.477	2.588	2.453	1.363	0	38.416	7.967	46.383	81.420
Mar	27.286	2.704	2.104	3.268	1.284	0	39.913	7.748	47.661	84.307
Apr	25.755	2.607	2.237	2.583	1.244	0	36.850	7.180	44.030	78.456
May	26.983	2.787	2.495	2.578	1.240	16.450	35.806	7.206	43.012	95.545
Jun	26.442	2.583	2.571	2.326	1.250	13.391	35.004	6.321	41.325	89.888
Jul	27.539	2.570	2.339	2.058	1.232	14.635	37.563	5.859	43.422	93.795
Aug	26.216	2.804	1.818	2.205	1.241	14.225	35.359	5.513	40.872	89.381
Sep	25.009	2.650	2.143	2.253	1.192	11.813	32.878	5.334	38.212	83.272
Oct	24.090	1.694	1.519	1.949	1.259	7.491	31.815	6.678	38.493	76.495
Nov	24.139	2.510	2.655	2.219	1.195	7.227	33.405	9.485	42.890	82.835
Dec	24.922	2.580	2.781	2.528	1.265	6.657	37.953	10.856	48.809	89.542
TOTAL	314.093	30.716	28.314	29.302	15.058	92.455	438.631	89.115	527.746	1.037.684

Depto Cundinamarca										
ET	Municipio	Especificas	Directas	FONPET	C,T & I	FCR (60%)	FDR	Ahorro	Total 2012	Total 2011
Municipios	Pandi	171	-	207					378	301
	Paratebuena	234	-	246					480	365
	Pasca	346	-	232					578	589
	Puerto Salgar	460	72,3	290					822	501
	Pulí	91	256,4	175					523	920
	Quebradanegra	145	-	205					349	361
	Quetame	214	-	238					452	354
	Quipile	250	-	267					518	4.030
	Ricaurte	277	-	254					531	5.582
	San Antonio del Tequendama	371	-	247					618	366
	San Bernardo	327	-	225					552	368
	San Cayetano	163	-	209					372	348
	San Francisco	279	-	191					471	361
	San Juan de Río Seco	340	-	250					590	381
	Sasaima	315	-	213					528	352
	Sesquilé	298	238,7	180					717	1.061
	Sibaté	565	-	276					841	442
	Silvania	486	-	285					771	949
	Simijaca	332	-	212					544	361
	Soacha	-	-	759					759	2.202
	Sopó	352	-	164					516	375
	Subachoque	312	1,9	175					489	4.711
	Suesca	402	33,0	247					682	415
	Supatá	226	-	188					414	322
	Susa	361	-	251					612	122
	Sutatausa	226	330,2	182					738	1.222

Tablas 3. Explotación de la InterOil Colombia Exploration and Production en Pulí:

Contrato	Cuenca	Área (Has)	Operador	Fase de Ejecución	Tipo
5 Boquerón	V. Superior	49.049	PETROBRAS COLOMBIA LTD.	Explotación	Asociación
24 Opón	V. Medio	2.167	PETROCOLOMBIA PRODUCTION COMPANY	Explotación	Asociación
29 Pulí	V. Medio	15.650	MERCANTILE OIL AND GAS MCOG	Explotación	Asociación

Contratos Vigentes a Diciembre 31 de 2001

Contrato	Operador	Cuenca	Área (Has)	Etapas	
Asociación					
1	Alcaraván	HARKEN DE COLOMBIA, LTD.	Llanos	4.419	Producción
3	Armero	MERCANTILE OIL AND GAS MCOG	V. Medio	4.990	Producción
4	Bolívar	HARKEN DE COLOMBIA, LTD.	V. Medio	103.521	Producción
5	Caguán	PETROBRAS INTERNATIONAL S.A. - BRASPETRO -	V. Superior	6.756	Producción
27	Pulí	MERCANTILE OIL AND GAS MCOG	V. Medio	13.301	Producción

Igualmente, en la información consultada en el Informe de rendimiento productivo de INTERLOIL COLOMBIA EXPLORATION AND PRODUCTION (2014), Interoil Colombia tiene su oficina principal en Bogotá, con operaciones en el Magdalena Medio y en la cuenca de los Llanos. Interoil Colombia es una empresa totalmente integrada y tiene una dirección, el personal y el equipo técnico que cubre todos los aspectos del funcionamiento de la exploración y producción de petróleo y gas. A partir del 31.12.2012, Interoil Colombia emplea a 87 funcionarios de los cuales 73 son personal operativo en el departamento de Producción y Operaciones, el manejo de la producción y la realización de las operaciones de campo y mantenimiento. El departamento de exploración consiste en cuatro empleados, además de un total de 30 personas están involucradas en la administración y las posiciones de back office. Como es habitual en la industria, Interoil Colombia involucra al personal de carácter temporal para complementar durante los picos de trabajo.

Las licencias que producen cubren un área total de 72 km² y se encuentran en la cuenca del Río Magdalena. Las licencias que producen, son parte de la Puli C Bloque e incluyen tres contratos de asociación activas: Ambrosia, Mana y Río Opia. Tasa de impuesto corporativo en Colombia es del 33%.

Interoil E & P Colombia tiene todos los permisos y licencias necesarias para operar las licencias. Tiene la licencia del Ministerio de Minas para desarrollar sus licencias en Colombia, licencia ambiental para el bloque C de Puli, licencia ambiental para la exploración en el Altair y LLA-47 bloques, y los permisos de la tierra de los propietarios de tierras en los mismos bloques.

Sobre los Activos Mercantiles, Interoil Colombia ha aumentado la producción y las reservas a través de la perforación de nuevos pozos de evaluación / desarrollo, la realización de la exploración exitosa, además de trabajos de reacondicionamiento de éxito de los pozos existentes. Además, Interoil Colombia también ha tenido éxito en el futuro cartografía potencial de crecimiento, especialmente en el bloque de Puli C, donde un plan de perforación y el desarrollo a gran escala se ha definido para el 2013 y en adelante. Se espera que el programa para aumentar sustancialmente la producción como se describe adicionalmente.

El bloque de Puli C se encuentra en la cuenca del Valle Medio del Magdalena en Colombia a lo largo del centro del río Magdalena, con varios campos existentes dentro y alrededor de la manzana. Dentro del bloque, Interoil Colombia tiene una participación operado en tres contratos de asociación; Mana (WI 70 por ciento), Río Opia (70 por ciento WI) y Ambrosia (59,9 por ciento WI), además de un 100 por ciento en la superficie cultivada WI exploración fuera de los contratos de asociación. Ecopetrol tiene un 30 por ciento WI en los tres contratos de asociación activa. El bloque de Puli C fue originalmente parte de la más grande de Puli del Bloque que fue adjudicado en marzo de 1984 y Interoil Colombia adquirió el bloque a través de la adquisición de la filial colombiana de Mercantil en septiembre de 2005. Puli C contiene la mayoría de la producción, reservas y recursos contingentes de Interoil Colombia . Durante 2013, los horarios Interoil Colombia

para iniciar un programa de desarrollo a gran escala para desbloquear la gran base de recursos contingentes identificados en el bloque, además de la perforación de dos prospectos de exploración en el bloque.

Para beneficiarse del potencial de recursos materiales en Puli C, el equipo técnico de Interoil Colombia ha desarrollado una campaña de perforación a gran escala dirigido a realizar un seguimiento del desarrollo de la base de recursos de la empresa de rápido, y que va a crecer la producción Interoil Colombia desde el nivel actual de 964 bep / día (enero de 2013) a 3.000 bep / día en 2014 a 15 (ver tabla en la Sección 5.7.8). El programa de desarrollo se centra por completo en la perforación de los recursos ya identificados y probados en el bloque de Puli C, dando un riesgo geológico limitada del proyecto. , Se espera que el proyecto Dada Interoil tasa de éxito histórico en perforación de desarrollo para producir un retorno muy atractivo de las inversiones.

Según información consultada en el Informe de rendimiento productivo de INTERLOIL COLOMBIA EXPLORATION AND PRODUCTION (2014), el programa de perforación de 12 pocillos se completó en noviembre en tiempo y presupuesto. El programa se inició en junio de 2013, cuando los niveles de producción eran bajos y no sostenible Interoil Colombia era incapaz de cumplir sus obligaciones operativas y financieras. El programa de perforación dirigida en llenar los pozos para maximizar la probabilidad de pozos comerciales de perforación con el fin de aumentar rápidamente los flujos de producción y en efectivo. Después de una evaluación a fondo del programa de perforación, está claro que se alcanzó el objetivo primario. La producción de petróleo en Puli C aumentó en un 66% desde el inicio del programa hasta fin de año de 2013, con los nuevos pozos que representan aprox. 40% de la producción total.

El programa es rentable en todas las métricas, con una tasa interna de retorno de 50% y un VPN (10%) de los 10 millones de dólares, después de impuestos. El tiempo medio de recuperación es de alrededor de 24 meses, y el gasto de capital por bpe es de alrededor de USD 20. La evaluación completa de la primera fase del programa de perforación ha dado lugar a un plan de desarrollo revisado para 2014. El objetivo principal para el nuevo equipo de gestión en Colombia será reducir la declinación de aumentar la producción de los actuales 35 pozos en el campo de Puli C. Se prevén 80 puestos de trabajo para el 2014, incluyendo re-perforaciones, trabajos stim, tratamientos de gas y optimización de flujo, para un costo total de USD 7 millones, para aumentar las reservas brutas por más de 1,5 millones de barriles de petróleo. Los vencimientos de las licencias colombianas variar de licencia a licencia, pero la principal producción de la licencia de Puli C expira en 2028.

El problema con esta compañía según varios habitantes de la región es que no “le da al municipio lo que tendría que darle”, es decir, lo correspondiente a la ganancia que esta obtiene por la explotación de hidrocarburos en Pulí, donde tienen 7 pozos. Sin embargo, con respecto al tema no hubo ningún comentario por parte del Alcalde.

A su vez, esta información contrasta con datos de Ingeominas, entre Pulí y San Juan de Rioseco, se presentan niveles de sismicidad anómalamente altos, registrados por la Red Sismológica Nacional de Colombia (RSNC). En esta área se presentan con frecuencia entre 3 y 5 sismos semanales, lo cual no ha sido estudiado en detalle, así lo sostiene un informe de Darío Llanos Dimas, geólogo, red sismológica nacional de Colombia, Ingeominas. El informe sugiere que la actividad sísmica está asociada al movimiento del Sistema de Falla de Cambras–Cambao. Esto indica que el subsuelo sobre el que se desarrolla la extracción de petróleo y gas se encuentra sobre un área inestable, lo que puede tener graves consecuencias.

Referencias:

- ❖ Actas de mandato (Predios) desde 1943.
- ❖ Archivo Parroquial desde 1800.
- ❖ Plan de Desarrollo (2004-2007)
- ❖ Plan de Desarrollo (2008-2011)
- ❖ Plan de Desarrollo (2012-2015)
- ❖ Operaciones Interoil. (2011). Recuperado el 8 de Marzo de 2013, de Interoil: <http://www.interoil.com.co/oper.php>
- ❖ Informe de rendimiento productivo de INTERLOIL COLOMBIA EXPLORATION AND PRODUCTION (2014)
- ❖ Informe de rendimiento productivo de INTERLOIL COLOMBIA EXPLORATION AND PRODUCTION (2013)
- ❖ Informe de rendimiento productivo de PACIF RUBIALES ENERGY (2012)
- ❖ Informe Ingeominas de Darío Llanos Dimas, geólogo, red sismológica nacional de Colombia, 2012.
- ❖ Informe Nacional de desplazamiento forzado en Colombia (1985 a 2012) de la Unidad para la Atención y Reparación integral a las víctimas.
- ❖ Información consultada en el informe de la tablas históricas de contratos vigentes Ecopetrol, de 2005-2014.
- ❖ informe Cinep “Dinámica demográfica y estructura funcional de la región Bogotá-Cundinamarca 1973-2020”, 2003.
- ❖ Observatorio del Programa Presidencial de Derechos Humanos y Derecho Internacional Humanitario. (2001). *Panorama actual de CUNDINAMARCA*. Vicepresidencia de la República. Bogotá: Fondo de Inversión para la paz.
- ❖ Resolución No. 319 del 3 de abril de 1995, el Ministerio de Ambiente le otorgó la licencia ambiental a la compañía American International Petroleum Corporation of Colombia para explotar en la zona de Pulí y Piedras (Tolima). Censo de Población de 2005.