


DESCRIPCION
DE TODAS LAS PROVIN-
cias, Reynos, Estados, y Ciudades prin-
cipales del Mundo, sacada de las
Relaciones Toscanas de Juan
Botero Benes;

EN QUE SE TRATA DE LAS
costumbres, industria, trato, y riquezas de cada una
de las Naciones, de Europa, Asia, Africa, America,
ò Nuevo Mundo; de la Cantidad, Qualidad, y
Movimientos del Mar; y de todas las Islas, y Penin-
sulas hasta oy descubiertas.

Por Fr. Iayme Rebullosa de la Orden de Predicadores.



CON LICENCIA.

GERONA: Por JAYME BRÒ Impressor, y Labrero,
en la calle de las Ballesterías, Año 1748.

Vendense en la misma casa.



*Aprobacion de los M. RR. PP. Fr. Thomas Roca
Maestro, y Fr. Benito Torrente Presentado.*

ESTA Descripcion de todas las Provincias, y Reynos del Mundo hasta oy descubiertos, sacada de las Relaciones, de Juan Botero, y puesta en Romance Castellano por el R.P.F. Jayme Rebullosa, Religioso de nuestra Orden de Predicadores no tiene cosa por la qual se deva dexar de Imprimir, y publicar, antes bien son muchas las que obligan a que salga a Luz para comun provecho de los buenos ingenios, y singular gusto de los doctos. Dispertando tambien a muchos, que por falta de semejantes Libros en lengua vulgar, no habran advertido quanto importa en mil ocasiones, no ignorar los sitios, y qualidades de las Provincias, para hablar dellas, y entender lo que se trata en Historias Sagradas, y que no lo son. Este es nuestro parecer firmado de nuestros nombres en Santa Caterina, de Barcelona, a 27. de Noviembre de 1602.

*El Presentado Fray
Benito Torrente.*

*El Maestro Fray
Thomas Roca.*

LICENCIA DE LA ORDEN.

POr tenor de las presentes, yo el Maestro Fray Bernardo Sarria Provincial de la Provincia de Aragon, de la Orden de Predicadores: vista la susodicha aprobacion, doy licencia al P.F. Jayme Rebullosa, para poder Imprimir un Libro intitulado *Descripcion de todas las Provincias, &c.* en nombre del Padre y del Hijo, y del Espiritu Santo, Amen, y asì lo firme de mi mano en nuestro Convento de Predicadores de Zaragoza, en 6. de Deziembre de 1602.

Fr. Bernardo Sarria Provincial.

POr Comission del Señor Pedro Pla D. en Dretos, Vicario General, y Official, por el muy Ilustre, y Reverendissimo Señor Don Atensó Coloma, Obispo de Barcelona, è visto este Libro intitulado *Descripcion de todas las Provincias, &c.* Compuesto por Fr. Jayme Rebullosa, de la Orden de Predicadores, y no è hallado en el cosa contra nuestra Santa Fé Catholica, y buenas costumbres, mas antes muchas de grande curiosidad para quales quiera ingenios. Y asì lo firme en Barcelona, à 10. de Deziembre de 1602.

*El D. Christoval Nogues,
Archipreste de Vilabertran.*

Imprimatur.

Petrus Pla V.G. & Offi.

SUMA DEL PRIVILEGIO.

Tiene Licencia, de su Magestad Jayme Brò Impressor, y Librero, para Imprimir, y vender este Libro, intitulado: *Descripcion de todas las Provincias, Reynos, Estados, y Ciudades principales del Mundo, &c.* como mas largamente consta de su original. Su fecha en Madrid, al primero de Julio de Mil siete cientos quarenta y seys.

Don Joseph de Gomez de la Salde.

Este Libro, intitulado: *Descripcion de todas las Provincias, Reynos, Estados, y Ciudades principales del Mundo, &c.* En que se trata de las Costumbres, Industria, trato, y riquezas de cada una de las Naciones, de Europa, Asia, Africa, America, ò Nuevo Mundo; de la Cantidad, Qualidad, y Movimientos del Mar; y de todas las Islas, y Penínsulas alta oy descubiertas; Su Autor el R. P. Fr. Jayme Rebullosa, que los sacò de las Relaciones Toscanas de Juan Bore-ro Benes; Esta bien Reimpreso, y corresponde à lantiguo exemplar. Madrid, y Agosto à 20. de 1748.

*Lic. D. Manuel Licardo de Rivera,
Corrector General por S. M.*

SUMA DE LA TASSA.

TAssaron los Señores del Real Consejo de Castilla este Libro, intitulado: *Descripcion de todas las Provincias, Reynos, Estados, y Ciudades principales del Mundo, &c.* Su Autor el R. P. Fr. Jayme Rebullosa, à seys maravedis cada pliego, como mas largamente consta de su original, su data en Madrid à los 22. de Agosto de 1748.

Don Juan de Pennelas.

✠ 3.

Fr.

Fr. JAYME REBULLOSA
AL LETOR.



A PENAS, Juan Botero Benes, acabava de Imprimir sus Relaciones Tosconas, en Venecia, quando llegaron à mis manos en Barcelona; y me parecieron, despues de averlas leydo, tan dignas de que España las gozasse en su idioma, que venci con facilidad las muchas dificultades, que el emprenderlo me representava. Y aunque à cerca de quatro años, q̄ las acabè de acabar, y otros tantos que la injusta piedad trae oprimidas las alas al justo desseo; contentome por aora con comunicarle sola esta Geographia ò Descripción de todo el Mundo, pues el ser tan pobre como mi Estado profesas, no da lugar para mas. Al fin esto es, lo que al curioso Letor ofrezco, sin inchirle la hoja acumulando motivos, para que lo estime; que sino es indigno de tal nombre, ya en el sobre escrito del Libro abra echado de ver, quam agraviado lo dexaria, si lo tratasse con menos favor; pues le promete satisfacion en un sugeto tan necessario para bien entender qualesquiera Artes, y Ciencias, que sin el, es forzoso caygan en mil inconvenientes el Theologo, el Predicador, el Filosofo, el Medico, el Legista, el Orador, el Poeta, el Principe, el Governador, el Capitan, el Piloto, y el Viandante. Aqui verà un Mapa Geographico, y Hidrographico, no pintado con generalidades inciertas, sino con tan ciertas particularidades retratado, que se describen las Regiones, Reynos, Provincias, Ciudades, Montes, Selvas, Mares, Playas, Golfos, Puertos, Ensenadas, Arrecifes, Lagunas, Estanques, Fuentes, y Rios, con la variedad de todas las Naciones, y gentes, y las Leyes con que se rigen, y gobiernan. Aqui en un Globo compuesto de tierra, y agua, que segun los Mathematicos no boxa mas de veynte mil, y quinientas millas, verà que á enxerido Dios tantas, y tan grandes cosas que no es menos dificil empresa hallarlas principio, que fin. Aqui, hallara un camino llano, para en un momento, libre de los peligros de mar, y tierra, desde el rincon de su quietud, andar todo lo estendido de la tierra, y mar, sin que haya Euripo tan peligroso, Promontorio tan no descubierta, Monte tan inaccesible, ni desierto tan inabitable, donde no dexa estampada la huella de su consideracion. Aqui echara de ver, como la Monarquia de la Iglesia santa, no està tan arrinconada, ò descuida como la Heregia blasfema, y la ignorancia pregonas; sino tan puxante, y estendida, que à penas ay Reyno de quantos el Sol mira, y el mar baña, donde no tenga solar conocido. Aqui, el que vive desvanecido por quatro

quatro pies de tierra, que sobervio, manda à coces, hallara quien lo humille, mostrandole quan poco es lo que llama suyo, comparado con lo que no lo es. Aqui verà la lastima que se deve tener de los que no alcanzan mas noticia del Mundo, de quanto miden con los pies, ò descubren con los ojos; pues aviendoles Dios criado para señores de todas las criaturas, mal podran estimar, para agradecer, la merced de tan gran Imperio, los que tan poco saben del. Aqui, viendo en la Tierra la grandexa de Ciudades, Reynos, y Imperios, y la riqueza de Oro, Plata, Perlas, Piedras preciosas, y otros tan varios Theoros, de que el supremo Hacedor la à ilustrado, y hecho tesoreria, para servicio del hombre; si se admirare de que la trayga acoceada, y entre pies, levante los ojos al Cielo, y considere que tan illustre, y rica deve ser la Tierra de los vivientes, en cuya conquista los mas sabios tanto trabajan, gimen, suspiran, y lloran, y por quien, quanto en esta mas campea, y luz, le parece tan digno de ser desestimado. Aqui finalmente podrà el Letor que digo, echar de ver, que la Tierra no le es inica, rigurosa, y cruel madre, sino muy amorosa, piadosa, y benigna madre, que nunca cansa de servirlo; pues la que lo recoge en naciendo, lo sustenta vivo, lo abraza muerto, y como fiel depositaria lo restituira el dia de la universal Resurreccion, essa misma se à hecho quartos para proveerlo de riberas para su regalo, de Puertos para su seguro, de Cuevas para su soledad, Valles para su reposo, Collados para su deleyte, Montes para su contemplacion, Llanos para donde ande, Dehesas para caza, Lagunas para su pesca, Rios por do navega, Pozos para su refresco, Cisternas para su alivio, Mares para que se enriquezca, Fuentes para que se admire, Desiertos en que se retire, Granjas para su defenso, Castillos para fortalezas, Ciudades para comercio, Calles para su exercicio, Casas para albergue, Templos para su devocion, Canteras para edificios, Marmoles para columnas, Metales para varios usos, Piedras preciosas para estima, Plantas para medicina, Flores para ornato, Incienso para sacrificios, Trigo para sustento, Vvas para bebida, Arboles para sombra, Animales para servicio, Fieras para entretenimiento, Peces, y Aves para comida, y que en effeço toda, y en todo està siempre aparejada para su servicio. Estos, y otros innumerables motivos de provecho echara de ver el curioso Letor, que le promete este Libro luego en el sobre escrito; y que trae en ellos entreverados tantos de gusto, que confio le avivaran el desseo, de que le comunique los quadernos, que me quedan en el rincon; como desde aqui le dexo prenda de servirle con ellos, siempre que la querrà executar, dando la mano à mi covarde pobreza. Vale.

TABLA DE TODAS LAS PROVINCIAS, Y REYNOS,

QUE EN ESTA OBRA SE DESCRIVEN.

D escrpcion de Europa, pag. 1.	Villay. Forest. Borbones,	42.
Descrpcion de España, 2.	Saloña. Turena,	ibid
Cataluña, 8.	Bretaña,	43.
Aragon, 14.	Normandia,	44.
Valencia, <i>ibid</i>	Anjou,	45.
Murcia, 15.	Mayne. Beossa,	46.
Granada, 16.	Orleans,	ibid
Andaluzia, 17.	Isla de Francia,	47.
Extremadura, 21.	Picardia,	48.
Castilla Nueva. Vieja. Leon,	Bria. Campaña,	49.
Galicia. Asturias,	Lorena,	ibid
Vizcaya. Guipuscua. Alava,	Borgoña,	50.
Navarra,	Breña. Saboya,	51.
Portugal,	Delfinado,	52.
Descrpcion de la Francia,	Provenza,	53.
Aquitania,	Descrpcion de Italia,	54.
Bearne,	Liguria,	57.
Bigorra,	La Toscana. Patrimonio de	
Comenge,	San Pedro,	59.
Fox,	Umbria,	63.
Bayona,	Sabina,	ibid
Bordeus,	Latio,	64.
Tolosa,	Reyno de Napoles,	ibid
Querfi,	Tierra de Labor,	65.
AAgen,	Principado Citerior, y Ulterior.	67.
Perigort,	Basilicata,	ibid
Santongia,	Calabria,	ibid
Puecu,	Tierra de Otranto,	68.
Limofin,	Pulla,	71.
Berti,	Marca de Ancona,	72.
Alvernia,	Romania,	ibid

Lom.

Lombardia Marca Trivigiana,	73.	Boemia;	125.
Piamonte. Friuli,	77.	Eslesia,	127.
Istria,	79.	Moravia,	ibid
Descrpcion de los Países Baxos,	80.	Austria,	128.
Artues,	84.	Estiria;	129.
Cambray,	85.	Carintia. Carnia. Goricia. Croa-	
Henao,	ibid	cia,	ibid
Namur,	87.	Descrpcion de la Ungria;	130.
Liege,	ibid	Transilvania,	133.
Lucimburgo,	89.	Rascia,	134.
Flandes,	90.	Valakia. Transalpina. Moldavia,	ibid
Brabante,	91.	Bosnia. Servia. Bulgaria,	136.
Olanda,	94.	Macedonia,	137.
Utrek,	97.	Esclavonia. Dalmacia,	138.
Guedres;	ibid	Albania,	140.
Overissel,	98.	Descrpcion de la Grecia,	141.
Frisia,	99.	Acaia,	145.
Frisia Oriental;	100.	Tracia,	146.
Descrpcion de la Germania,	101.	Cherfoneso. Ellesponto. Pro-	
Cleves,	107.	pontide,	147.
Colonia. Vvesfalia,	ibid	Constantinopla. Bosforo Tracio,	148.
Alsacia,	109.	Bessarabia. Podolia,	150.
Heluecia,	ibid	Russia,	151.
Valleses,	111.	Descrpcion de la Polonia,	ibid
Grifones,	113.	Masovia. Samogitia. Curlandia,	152.
Tirol,	ibid	Livonia,	153.
Baviera,	114.	Lituania,	154.
Suevia,	115.	Volinnia,	155.
Norimberga. Franconia,	116.	Descrpcion de la Escandia,	156.
Hassia,	118.	Escania,	158.
Buccavia,	ibid	Norvega,	159.
Turingia,	119.	Gothia. Suedia,	160.
Misnia,	ibid	Lappia,	ibid
Saxonia. Masfelt. Madeburg,	120.	Bothnia. Finlandia,	162.
Marca Antigua, y Nueva,	ibid	Descrpcion de la Moscovia,	162.
Lufacia,	121.	Alanos. Gazaria,	167.
Amburgo,	ibid	Taurica Cherfoneso,	ibid
Dania,	ibid		
Pomerania. Lubek. Mekelburg,	122		
Prussia,	124.		

LIBRO SEGUNDO.
Descrpcion de la Asia,


170.
Def.

Descripcion de la Tartaria,	172.	Celestria ;	<i>ibid</i>
Las Ordas ,	173.	Comogena ;	<i>ibid</i>
Zagatai ,	176.	Drufos ,	215.
Carayo ,	<i>ibid</i>	Capadocia ;	<i>ibid</i>
Ultima parte de la Tartaria,	178.	Paslagonia,	216.
Descripcion de la China,	179.	Bithinia ,	<i>ibid</i>
Cochinchina. Campa ,	183.	Troade. Asia. Eolide ;	217.
Siam. Malacca ,	<i>ibid</i>	Jonia. Doride ,	<i>ibid</i>
Pegu ,	186.	Caria. Tauro ,	218.
Ava. Verma ;	187.	Lycia. Panfilia. Cilicia ;	<i>ibid</i>
Bengala. Aracan ,	<i>ibid</i>		
Descripcion de Indostan ;	189.	LIBRO TERCERO.	
Orissa. Narsinga. Malipur. Co-	<i>ibid</i>	Descripcion de la Africa ,	223.
romandel. Cael. Pescaria,	<i>ibid</i>	Mar Roxo ,	226.
Malabar. Canara. Decan,	191.	Africa. Trogloditica,	227.
Cuzarate, y Cambaya,	194.	Descripcion de Egipto ;	228.
Descripcion de los Reynos Me-		Nilo ,	236.
diterraneos de la India,	194.	Descripcion de la Ethiopia,	238.
Cabul. Sablestan. Carassan. Isti-		Nubia ,	<i>ibid</i>
gias,	196.	Meroe ,	239.
Jasclbas ,	197.	Abasia ,	246.
Eri. Sigestan. Circan ;	<i>ibid</i>	Barnagasso,	244.
Carmania. Ormuz.	198.	Adel ,	245.
Descripcion de la Persia ;	199.	Magadazo ;	246.
Arak ,	200.	Brava ,	<i>ibid</i>
Strava. Media. Servan ;	201.	Monoemugo ;	247.
Mar Caspio ,	202.	Quilho ,	248.
Georgianos ,	203.	Mozambique ;	<i>ibid</i>
Mangrelia. Circasfia,	204.	Monopotapa ,	249.
Tarcomanos. Anadulos. Curdos,	205.	Montes de la Luna ;	251.
Arzerum. Diarbek. Caldea,	206.	Cafala ,	<i>ibid</i>
Descripcion de la Arabia,	207.	Cabo de las Corrientes ;	252.
Arabia Felice ,	208.	Ayan. Zaquebar. Cafres ,	<i>ibid</i>
Lassa. Aden ,	<i>ibid</i>	Cabo de buena Esperanza,	253.
Arabia Petrea ,	211.	Cabo Negro. Angola,	254.
Idumea ,	<i>ibid</i>	Congo ,	255.
Descripcion de la Siria ;	212.	Loanda. Kezema ,	257.
Palestina ,	<i>ibid</i>	Loango. Anzike ,	<i>ibid</i>
Fenicia ,	213.	Cabo Primero, de Catarina, de	
Soria ,	214.	Lope Gonzales ,	258.
		Benin.	

Benin. Meleghetè. Guinea ;	259.	Rio de Orellana, ó Marañon,	317.
Sierra Leona ,	260.	Brasil ,	318.
Cabo Verde Sanega. Gambia,	<i>ibid</i>	Rio de la Plata ,	312.
Libia. Sarra ,	264.	Estrecho de Magallanes ,	323.
Gualata. Azanegos. Gaoga ,	265.	Chile ,	324.
Numidia ,	266.	Descripcion del Perú ,	325.
Atlante Mayor ,	267.	Arequipa. Lima. Trugillo,	327.
Descripcion de la Berberia,	<i>ibid</i>	Collao ,	328.
De la Mauritania ,	268.	Charcas ,	329.
Marruecos ,	269.	Cuzco ,	331.
Fez ,	270.	Quito ,	333.
Mauritania Cesariense ;	271.	Santa Cruz de la Sierra ;	334.
Tunez ,	273.	Tucuma ,	338.
Provincia Cartaginense ;	<i>ibid</i>	Paraguay ,	339.
Cirenaica Marmarica ;	274.	Parte Magellanica ;	<i>ibid</i>
LIBRO QUARTO.		LIBRO QUINTO.	
Descripcion de la America,	276.	Descripcion de el Mar,	341.
Descripcion de la Peninsula Sep-		De su cantidad	<i>ibid</i>
triontal ,	285.	De su profundidad ,	343.
Norumbega ,	292.	Por que entrandole tantos Rios	
Florida ,	<i>ibid</i>	no crece ,	346.
Golfo. Mexicano ;	294.	De sus qualidades ,	348.
Descripcion de la Nueva España,	<i>ibid</i>	De sus Colores ,	351.
Guafteca ,	295.	De sus Movimientos ;	<i>ibid</i>
Mexico ,	296.	Del otro Movimiento general	
Otomios. Chichimecos,	299.	del Mar,	354.
Mechoacan ,	301.	De los Movimientos Particu-	
Nueva Galicia. Culiacan ;	302.	lares ,	356.
Quivira ,	<i>ibid</i>	Division del Mar,	358.
Jucatan ,	304.		
Guatimala ;	<i>ibid</i>	LIBRO SEXTO.	
Tierra Firme ;	305.	Descripcion de las Islas ,	360.
Nicaragua ,	306.	Mar del Perú, y Nueva España,	362.
Descripcion de la Peninsula		Salomon,	363.
Austral,	307.	Nueva Guinea, ó Tierra del	
Castilla del Oro,	313.	Papue,	364.
Golfo de Uraba ,	314.	Archipiélago de S. Lazaro,	<i>ibid</i>
Nuevo Reyno de Granada,	315.	Japon,	365.
Paria ,	316.	Las de la China,	369.
		Her.	

Hermosa Lequios,	371.	Lucayas,	408.
Filipinas,	<i>ibid</i>	Nueva Francia,	<i>ibid</i>
Banda,	372.	Oceano Hiperborico,	409.
Las del Moro,	373.	Oceano Deucalioneo,	410.
Amboyno,	374.	Freslandia,	411.
Molucas,	<i>ibid</i>	Mar Glacial,	<i>ibid</i>
Selebos,	376.	Mar Baltico,	412.
Moratay,	377.	Las de Dinamarca fuera del	
Vendenao. Tendaya. Luzon,	<i>ibid</i>	Estrecho.	413.
Borneo,	379.	Las de Frisia,	414.
Macacar,	<i>ibid</i>	Las de Olanda,	<i>ibid</i>
Javas,	380.	Zelanda, y Flandes,	<i>ibid</i>
Pulocondor,	381.	Escocia,	417.
Estrecho de Sincapura, y de Sa-		Inlaterra,	420.
baon,	<i>ibid</i>	Hebridas,	423.
Samatra,	382.	Orcadas,	424.
Golfo de Bengala. Zeylan,	384	Anglesey. Mona. Vik ;	425.
Mar de la India. Maldivas,	386.	Hibernia, ò Irlanda,	<i>ibid</i>
Cambaya,	388.	Oceano Galico,	428.
Seno Perfico,	389.	Oceano de España,	<i>ibid</i>
Costa de Arabia,	390.	Mar Libico,	429.
Mar Roxo,	<i>ibid</i>	Malta,	430.
Fuera del Estrecho Socotera,	<i>ibid</i>	Mar Iberico ;	431.
Seno Barbarico,	392.	Mar Galico,	432.
San Lorenzo,	393.	Mar Ligustico. Corcega,	<i>ibid</i>
Oceano Etyopico,	<i>ibid</i>	Sardegna,	434.
Santa Elena,	394.	Mar Toscano,	436.
Santo Thomas,	395.	Golfo de Puzol y de Napoles,	437.
Las del Principe, y Fernando Po,	396.	Eolidas,	438.
Brasil,	397.	Sicilia,	<i>ibid</i>
Cabo Verde,	398.	Mar Adriatico ;	441.
Arguin,	<i>ibid</i>	Istria,	442.
Canarias,	399.	Dalmacia, y Esclavonia,	<i>ibid</i>
Madera. Puerto Santó;	400.	Mar Jonio,	444.
Terceras,	401.	Candia,	446.
De los Caribes. Boniquen,	402.	Archipiélago,	448.
Española,	404.	Propontide, y Mar Mayor,	453.
Jamayca,	405.	Mar Licio, Pamphilio, y Cilicio,	454.
Cuba,	406.	Chipre,	<i>ibid</i>
Las otras Ilas deste Mar,	407.	Arado,	456.

LIBRO



LIBRO PRIMERO
DE LA
DESCRIPCION DE
TODO EL MUNDO.
DE EUROPA.

LA Europa, si se considera su grandeza, es la menor entre las partes del Mundo; porque no tiene de largo, del cabo de Portugal hasta el Rio Tanais, mas de tres mil y ochocientas millas; ni de ancho, del Archipiélago hasta el Oceano Hibernico, mas de mil y docientas: pero si miramos sus Poblaciones, el ingenio de sus moradores con su poder, y riquezas, echamos de vez no reconosce superioridad à la Asia, y que la tiene muy grande à la Africa. Pues es cierto que las Monarquias Asiaticas, se estendieron poco por la Europa, è hicieron menos asiento en ellas: pero el Imperio de Alexandro Magno, salido de un rincon de Europa, ocupò la Asia asta el Ganges, con no pequeña parte de la Africa: la Republica Romana puso baxo de su dominio à toda la Africa que baña nuestro mar, y à la mayor parte de la Asia: y el nombre de los Francos, que (à pocos mas de 400. años) con tan memorable estrago arruinò todas aquellas comarcas, es aun fresco, y celebre en todo Levante. Mas que diremos de la nobilissima Arte de la Imprenta, y de la inestimable invencion de la Artilleria: proprias de Europa? Que si bien se dize, que los de la China, y del Catayo, las poseyeron mucho mas antes que nosotros: no se puede negar an sido inventadas aca como nuevas, y subidas à tanta perfeccion, que no parecen de una misma especie las nuestras con las q. usaron aquellos Barbaros. Quan-

to mas que ni la Asia ni la Africa, tienen cosa que merezca ser parangonada, con el uso que tenemos de la piedra Iman, descubierto por los nuestros en la costa de Amalfi, ni con la excelencia de los vezinos de Europa en la navegacion: pues guiados de un Italiano, descubrieron los Españoles un nuevo Mundo; y los Portugueses costeado toda la Africa, y hallado viages, y Poblaciones infinitas, de que los Antigos no alcançaron noticia alguna. Y verdaderamente no ay cosa que nos descubra mejor la fuerça del Ingenio humano, y el valor de un animo invencible, que el Arte con que se enseña á dar leyes á los vientos, y refrenar el horrible furor del grande Oceano. Que si un Picador es tenido en tanto porque sabe domar un potro, y con destreza le haze passar veloz la carrera, parar con reposo, y que se ponga obediente; en quanto mas merece ser estimado un Piloto, que por medio de las tempestuosas olas de un immenso piçago, fiado de una piedra, sabe regular la incertitud de los vientos, moderar la instabilidad de los tiempos, medir, y sondar la profundidad de los Mares, llevar derecho camino su Nave por entre innumerables peligros, ayutar el Oriente con el Occidente, y hazer que las cosas que la madre tierra produce como particulares, y proprias deste lugar ó aquel, sean comunes á todos los Reynos, y Provincias del Mundo? Las ciencias otro si, que tubieron su origen en Egipto, y en Judea, de donde passaron despues á la Grecia, bien se ve quan de asiento estan aora entre nosotros. Pues la Religion verdadera, y Fè de Jesu-Christo nuestro Señor, no se halla en su puridad, y entereza fuera de Europa sino es en las partes donde nuevamente los moradores della la an llevado. Que diremos de la Monarquia de la Iglesia Christiana? No tiene ella su asiento, y silla, en esta parte? Pero dexando estas consideraciones para ocasion de mas ocio, y mayor comodidad: es muy digno de ser advertido: no ay parte del Mundo, ni mas rica de Rios, ni mas favorecida del Mar, que la Europa. Son sus Rios innumerables, los quales nõ tan solamente la refrescan, y la fecundan, y fertilizan á maravilla: pero, y aun la hazen de universal trato, y comercio. El Mar parece que enamorado della la tonda, y la da bueltas, la abraça, y se engolfa de mil maneras por sus cenos, la haze sobre todas las otras partes varia, y multiforme; ya con su fluxu, y refluyo, y ya con varios golfos, calas, y ensenadas la baña, y ciñe de tal suerte, que gran parte de sus riquissimas Provincias, las haze Peninsulas: como España, Italia,

Istria,

Istria, Motea, Attica, Tracia, y la Taurica Chersoneso: sin la Bretaña, Olanda, Dinamarca, Gothia, y Finlandia. De tal suerte que no parece sino formada de la Naturaleza para comunicar sus riquezas, y valerse de las agenas, para presidir al Mar por cuyos golfos se estiende, y señorear á la Asia, Africa, y America, á quien se acerca, y parece que da la mano. Ni ay parte en el Mundo menos molestada de fieras, y animales ponzoñosos, ni menos ocupada de los paramos, y desiertos que en la Asia, y Africa son casi immensos; mas es toda fertil, toda util, y provechosa, llena de innumerables pueblos, y adornada de hermosissimas Ciudades, donde florece la policia, la doctrina, y todas las buenas Artes de la paz, y de la guerra. Finalmente no esta falta sino de especieria, y cosas semejantes las quales son mas aptas para abreviar la vida, y estragar las buenas costumbres, que para acarrear algun provecho, ó beneficio á los hombres.

Aunque Europa es la menor de las otras partes del Mundo, por ser la mas poblada, mas noble, y en dõde mas se venera la verdadera Ley de Christo, le conviene el primer lugar entre las demas. Su asiento esta entre los grados 35. y 72. de latitud, que son 2220. millas Italianas, y entre el 10, y el 100. de longitud, que son 5400. millas de largo, contiene muchas Regiones, Imperios, Reynos, y Provincias, que son.

- | | |
|---------------------|--------------------|
| La Gran Bretaña. | Suecia. |
| España. | Noruega. |
| Francia. | Polonia. |
| Italia. | Moscovia. |
| Alemania. | Ungria. |
| Las 17. Provincias. | Turquia de Europa. |
| Dinamarca. | |

En estos dominios de Europa ajusta Riciolo que hay 100. millones de Personas, de esta manera, 10. millones en España, 19. en Francia, 11. en Italia con sus Islas, 20. en Alemania, 4. en las 17. Provincias, 5. en la Escandia, 8. en Polonia, Moscovia, y Ungria, 18. en el Imperio del Turco, y 5. en las Islas de Ingalaterra, Escocia, é Irlanda?

El Reyno de la Gran Bretaña, se forma de las Islas Britanicas, que son las mayores de los Mares de Europa; hay una grande, otra mediana, y muchas pequeñas; la mayor contiene los dos Reynos de

A 2

Inglia.

EUROPA.

Inglaterra, y Escocia, la mediana el Reyno de Ibernia, ó Irlanda; las pequeñas están incorporadas à los Reynos vecinos; Al presente todas forman un Reyno solo con el nombre de la Gran Bretaña, que se estiende en latitud de los grados 50. asta los 59. que son 140. millas Italianas de ancho, y en longitud desde el 10. asta el 22. que son 720. millas.

Despojò à Jacobo ó Jacomo Rey Guillermo I. Christiano protestante el año 1689.

El Reyno de Ingalaterra se divide en quarenta Condados.

Reynos.	Ciudades.	Reynos	Ciudades.
Nortumberland.	Barvick.	Efex.	Londres.
	Lancaster.	Kant.	Conturberi.
	Yorck.	Sufex.	Chicherste.
Mercla.	Lincolne.	VWest sex.	VVincester.
	Chester.		
East Angles.	Thestfort.	El Principado de Gales.	Caernarvan.
	Noruuieh.		S. Davids.
			Mongomeria.

Estos ocho Reynos se subdi viden en quarenta Condados.

Islas al rededor de Ingalaterra.

Sorlingues.	S. Maria.	Sla.	Dunuveg.
Man.	Rusbin.	Sura.	Sadore.
VViglit.	Neuport.	Mula.	Arrois.
Jarfus.	Menturgucil.	Colmkill.	Colmkill.
Garnsey.	S. Peize.	Rauglin.	Dovaneny.

El Reyno de Escocia se divide en dos Reynos *Highland-men*, y *Lowland-men*. esto es el alta y baja. Su Corte es la Ciudad de Edimburgo.

Las Islas de este Reyno son muchas, y las principales son.

Islas.	Ciudades.	Provincias	Ciudades.
Las Orcadas.	Manilandburg.	Vesler.	Purgatorio de S. Patricio.
Levis.	Sternevvaic.	Connaugh.	Slegobille.
Eust.	S. Maria.	Menth.	Molingar.
		Leinster.	Dublin.
		Monunster.	Helicrosa.
			Limerike.

DES.

DESCRIPCION DE ESPAÑA.



EA la primera Provincia de Europa España, tan estimada de Plinio, que despues de Italia, la concede el primado sobre todas las demas. Su figura es semejante à la de un cuero de buey estendido, tiene por terminos los montes Pirineos que la dividen de Francia, al Oceano, y al nuestro Mar: dentro cuyos lindes boxados mil, quinientas y ochenta millas, es generalmente montuosa, y falta de aguas: porque sus Rios son pocos, y llueven pocas vezes, de do nace no ser universal su abundancia, y mucho menor su trato, y comercio. Porque como este estriba en la comodidad del acarreo, y esta comodidad dependa de ser la tierra llana, y de la oportunidad de aguas navegables: estando España sobrada de montes, y falta de Rios, de fuerza lo ha de ser tambien en lo que digo: aunque no le faltan à la marina importantissimos puertos, y de increíble trato, como veremos en su lugar. Y à causa de que sus montes son ásperos, y fragosos, y sus llanos en muchas parte secos, y esteriles: es no muy poblada ni sus poblaciones muy grandes. Riese Estrabon de Polibio por aver escrito, que Tiberio Gracco, la destruyo trecientas Ciudades, y no menos de otros que afirmaron avia mil Ciudades en ella porque (como el dize) ni la tierra podia sustentar la gente dellas, ni florecio en ella tanto la policia, y trato civil de ciudadanos, quanto el de gente aldeana, rustica, y Militar. Los ayres que la bañan son generalmente saludables; mas algo frios los de la parte del Septentrion, Pirineos, y templados los que le vienen de la del Oceano, y nuestro Mar. Sus riquezas son vino, pan, azeyte, cera, miel, azafrañ, azucar, y frutas de toda qualidad, y en tanta abundancia que casi provee dellas todo el Septentrion, particularmente de azeytunas, naranjas, limas, algos, passas, azeyte, vino, y otros semejantes. Es su fruta escogidissima, y las carnes perfectissimas, particularmente la del carnero, y toro. La abundancia que tiene de muy buen pescado en las partes maritimas particularmente de Andaluzia, Portugal, Galicia, y Viscaya; excede à todo encarecimiento. Escribe Strabon que hacia el estrecho de Gibraltar los atunes engordan terriblemente con la velloza que cae en el Mar de los vezinos robles, y enzinas: cuya pesca es

A 3

DESCRIPCION

de tanta impotencia que al Duque de Medina Sydonia, le renta todos los años ochenta mil ducados, y al de Arcos, y otros particulares, mas de veynte mil. Ya que hablamos de pescados, no quiero dexar de dezir lo que el P. Fray Luis de Granada escribe, q̄ el año 1575. en la ribera de Peniche, lugar de la costa de Portugal, arrojó la fuerza del mar un pescado tan monstruoso q̄ tenia de largo 40. braças, y 15. palmos de ancho, y de tanta corpulencia que tomándolo en medio dos hombres de mediana estatura, à penas sepodían ver, las estremas puas de la cola tenían cinco braças de largo; y en el año 1578. es muy sabido como la misma fuerza del mar escupió en la playa de Valencia, una Foca de 100. pies de largo, y en la de Vizcaya dan al traves algunas valletas que se facan 200. arrobas de azeyte de una dellas. Pero bolviendo à los frutos de la tierra, digo, que abunda de pez, rubia, pan, vermellon, esparto, junco, lino, cañamo, azogue, xabon de tabla, trementina, y en metales de toda suerte, en particular oro, plata, y hierro: y Plinio celebra el azophar de los montes Marianos, llamados oy Sierra morena. Las lanas, y cavallos son por su nobleza conocidos de todo el Mundo, y tenidos por mejores los de Andaluzia, y Granada. Los hombres participan no poco de melancolia, que los haze graves en su trato, reportados, y tardos en sus empresas, Aman la quietud, y precian se tanto de la apatiencia exterior, que gastan toda su azienda en pompas, trajes, y vestidos, presumen asaz de de si, saben exalçar sus cosas, y reconocer qualquier ventaja en un momento, y procurarla con todos los medios posibles. Sufren la hambre, y sed con mas tolerancia que ninguna nacion de Europa, lo qual les à dado victoria de muchas empresas. Fuera de su tierra, se defienden unos à otros, y se hazen verdadera amistad; que es lo que haze su milicia casi invencible. En la guerra aunque tengan cavallos escogidissimos, son mejores à pie q̄ à cavallo; y con el arcabuz, que con otras armas. Tienen grande industria en encubrir sus flaquezas. Muestran summa reverencia à la Iglesia santa, y à las cosas sacras, como lo atestiguan las inestimables rentas de su Clero. Y verdaderamente renego por fé, los à ilustrado, y favorecido Dios con tantas, y tan insignes victorias, por el zelo, y profesion que hazen de religion, y piedad: y que por esto les à dado un nuevo Mundo, en cuya conquista, gobierno, y señorio, no tiene parte otra alguna nacion. Enamoránse ardentissimamente, y no saben ser escassos, ni dexar cosa por hazer en servicio de quien professan amistad. Di-

DE ESPAÑA

Dividieron la los antiguos en tres partes; en España Tarraconense, Bética, y Lusitania; la Bética yaze entre la boca del Rio Guadiana, y el cabo de Gatas, llamado aquel por los Antigos *Anas*, y este *Charidæum promontorium*; y estendiéndose hasta la fuente del mismo Guadiana, dividela el Guadalquivir, y la da nombre de Bética, por llamarse el *Betis* en Latin. La Lusitania yaze entre Duero, y Guadiana; y la Tarraconense abraça todo el resto, como es, los Reynos de Murcia, Valencia, Cataluña, Aragon, Castilla la vieja, y gran parte de la Nueva, Navarra, Vizcaya, Leon, Asturias, Galicia, y la parte de Portugal que cae entre Duero, y Miño. Hoy se divide España en tres gobiernos ó coronas, esto es de Aragon, Castilla, y Portugal. Baxo la de Aragon, se contiene Aragon, Cataluña, y Valencia, con las conquistas de Mallorca, Menorca, Sardenia, Sicilia, y Napoles. Baxo la de Castilla, se comprehende Vizcaya, Leon, Asturias, Galicia, Estremadura, Andaluçia, Granada, Murcia, y ambas Castillas, con las conquistas de las Canarias, Navarra, Milan, el nuevo Mando, las Filipinas, y otras tierras. Y baxo la de Portugal, se comprehende Portugal, el Algarve, y las conquistas de Guinea, Etiopia, Brasil, Indias, y muchas Islas.

La España es la parte mas Meridional, y Occidental de Europa, esta bañada por la mayor parte del Occiano, y Mediterraneo; al Septentrion, y Levante le hazen termino con la Francia los Montes Pireneos; esta situada entre los grados 35, y 44. de latitud, que son 600. millas Italianas, y entre los grados 11., y 24. de longitud, que son 750. millas. Dividefe en quinze Reynos, y Señorios, q̄ pertenecen al Monarca Catolico Fernando VI. de Castilla III. de Aragon, y II. de Navarra, el mayor entre los Principes de Europa.

Reynos, y Señorios.	Ciudades Capi.	Reynos.	Señorios.	Ciudades Capi.
R. Castilla.	Madrid.	R. Navarra.		Panpelsona.
R. Leon.	Leon.	R. Murcia.		Murcia.
R. Portugal.	Lisboa.	R. Granada.		Granada.
R. Algarve.	Faro.	R. Andalucia.		Sevilla.
R. Galicia.	San-Tiago.			Bizcaya. Bilbao.
R. Aragon.	Zaragoza.			Guipuzcuo. S. Sebastian.
R. Valencia.	Valencia.	S. }		Alava. Vitoria.
P. Cataluña.	Barcelona.			Asturias. Oviedo.
Islas.	R. }			
	Mallorca.	Ciudades.	Reynos.	Ciudades.
	Menorca.	Palma.	Cerdeña.	Callera.
	Iviza.	Iviza.		CATA.

DESCRIPCION
CATALUÑA.

Començando pues nuestra Historia, lo primero que nos sale al encuentro es Cataluña (baxo cuyo nombre comprehendemos los Condados de Rossellon, y Cerdaña) la qual se estiende desde Salza, hasta Ebro, y del mar de Leon hasta el Rio Cinca; con tal variedad de sitio, q̄ si alguna puede causar hermosura, pocos Reynos ay en Europa mas hermosos, como ni mas fertiles, ni mas poblados. Porq̄ por todas partes se encübra en altissimos montes, se humilla en regaladissimas valles, se despliega en estédidos cãpos, y se levãta en deleitõs collados, y todo tan fertil, q̄ ni ay monte, ni valle, ni campo, ni collado q̄ no este rico de todo bien, pues ò la industria lo cultiva con viñedos ò sembrados, ò la naturaleza lo viste de espesissimos bosques, y arboledas. Y sino, que tierra ay mas abundante de todo bien que el Valles de trigos, que el campo de Urgel, el de Tarragona, el Panades, Empurdan, Cerdaña, y Rossellon? De vinos que los del campo de Tarragona, moscatel de Rossellon, castellano de Colibre, clarete de Martaro, malvasia de Falses, y Sitjas, que se pueden contar todos entre los mas generosos de España; y de azeite, que el Empurdan, campo de Tarragona, Abadiado de Monserrat, riberas de Ebro, y Noguera Ribagorçana? Sin esto son notables en calidad, y cantidad, las avellanas del Empurdan, y la Selva: los piñones, y gallipavos, del Valles: las castañas de Vique, las almendras de la plana de Urgel, la miel de Igualada, y Manresa: los quesos de la Selva, y Capdella: el cañamo de Tarragona, los higos del priorato, abundancia de gallinas de Empurdan: refinõs, sombreros, guadamaciles cuchillos, y vidrios de Barcelona: peines de Perpiñan, y guantes de Lerida. Otro si, se coge en abundancia azafran, rubia, y lino, y se haze sal de agua en muchas partes; se pesca finissimo coral en Palamos, abundancia de atunes en las almadras de Col de Balaguer, y Colibre regaladissimas sabogas en Tortosa, y truchas en casi todos los rios, ay caça de Javalies, ossos, y otras fieras en muchos de sus montes, baños salutariferos en Caldes de Montbuy, Artes, y Pucerdan: labranse finissimas raxas en Alcover, estamoras en Reus, y tantos paños de toda suerte por todo el Reyno, que se facan cada año muchas naves cargadas para Sardenya, y Sicilia. Mas que cosa ay que se higuale à las peñas ò minas inexhaustas de la sal de Cardona? Pues es cierto (con que se saca mas de 14. mil ducados dellas

DE ESPAÑA.

dellas cada año) si la dificultad de los caminos, por la aspereza del terreno, no defendiera la saca della para Reynos estraños, hizieran solas estas minas à sus Duques de los mayores Principes en hazienda como lo son en calidad. Ni ay en España Reyno mas rico de minas de oro, plata, hierro, y los de mas metales; de azul en Montalegre, y de ametistas en Monseñ, cãteras de iaspes en Tortosa, alabastrõs transparentes, y solidos en Sarreal, varias diferencias de marmoles en Beuda, y Tartagona: y tan inmenso bosque de grandissimos pinos, y altissimas hayas para labrar quales quiera vaxeles, y tanta abundancia de cañamos para sus xarcias, y belas, como se puede colegir de las muchas galeras, y navios que de continuo se labran en la Tarragona de Barcelona, y por toda la costa del mar. Cogese finalmente por todas partes regaladissima fruta, y por toda la marina, mucha de agrio para proveer à todo el Reyno. Desta fertilidad, y abundancia de todo bien, le viene à Cataluña ser tan poblada por todas partes, que no se si la agravio en poner en duda si toda ella es una Poblacion; pues es cierto no ay parte por donde se pueda andar un quarto de legua sin descubrir alguna Ciudad, Villa, aldea, casal, ò alqueria como si estuvieran sembradas. Tiene onze Ciudades, un Metropolitanõ con ocho Obispados; y veynte, y ocho Abadias, muchas dellas de tanta jurisdiccion, y renta que hazen ventaja en esto à muchos Obispados de otros Reynos. La gēte es sagaz, liberal en ocasiones de honor, à su señor fidelissima, estimadora sobre manera de sus frutos, mas prompta de manos que de lengua, nada ambiciosa ni soberbia, enemiga de novedades, celosa de la limpieza de su sangre, y en quien resplandece grandemente la tercera, y mas principal parte de la prudencia, que es ser providos, y mirar siempre en lo por venir, sin saber ser superfluos desperdiciadores. Es otro si religiosa, y pia, como lo muestra su entereza en la se estando tan vezina de hereges, las hermosas cruces levantadas por las encruzadas, y caminos, los muchos lugares pios, y de devocion que ay por todas partes, la magnificencia de sus templos, y el particular gusto con que acuden à ellos para oyr la palabra de Dios; yes assi, que no ay Reyno (ofare dezir) en toda la Christiandad, donde mas de ordinario se predique; pues en sola Barcelona se predicen cada año, diez Quaresmas de cada dia, y con mucha frequencia de auditorio en todas. Las mugeres son de tan buen exemplo, que no las ay ni mas honestas, ni mas recogidas en España.

paña. Finalmente son los Catalanes insignes en la arte de navegar, y tan belicosos, y guerreros como loregonaran sus hazañas; si los que pueden, y deven no permitiessen que la injusta piedra tenga rendidas las alas de muchos que supieran celebrarlas. Pero dexando esto, y baxando à lo particular de la descripcion del Reyno, digo que alinda con Francia por Salzas, que es una importante fortaleza, assi por el sitio en que esta, que es vn passo angosto (donde en verano à causa de ciertos lagos, y pantanos que tiene cerca, es el ayre pestilencial) como tambien por razon del mismo edificio; porque despues que la recobraron de poder de Franceses, an labrado en ella fortificaciones de mucha importancia. Tiene gran de abundancia de aguas, y entre otras es admirable la de tres fuentes, de tan vivo color de vino blanco, clarete, y tinto, que con facilidad dexa engañada la mejor vista, hasta que el gusto llega con el desengaño de que es agua, y no vino. Sigue se luego con su famoso fuerte, la Villa de Perpignan cabeça del Condado de Rossellon, la qual viendo la empeñado à los Franceses el Rey don Juan de Aragon por muchos millares de ducados: Carlos VIII. la bolvio despues al Rey Catholico, solo porque no le impidiese en la empresa de Napoles. Este año de 1602. se transfirió aqui la residencia del Obispo, y Cabildo de Elna; Ciudad no muy grande. Estiendese este condado de Rossellon entre dos brazos de los Pirineos, el uno de los quales se remata à Salsas, y el otro à Colibre llamada *Illiberis* de los Antiguos, En el vno destos braços, se levanta la montaña de Canigo, tan nombrada de los antiguos por los encantamientos de su estanque. Y verdaderamente es cosa prodigiosa, ver en la mas alta cumbre deste altissimo monte: un estanque tan grande, y de tanta profundidad que à penas se puede sondar, y de tal propiedad que en arrojándole alguna piedra luego al momento se alborota, se oyen ruydós en el, y exala vapores que condensandose en lobregas nubes mueven tan horribles tēpestades de truenos, rayos, y granizo, q̄ hazen creible lo q̄ gravissimos Auctores an dexado escrito della. Criase en este estāque muchas truchas, y de tan monstruosa grandeza, que nadie se atreve à comerlas. Son insignes los vinos de Rossellon, y esta todo muy poblado de villas, y lugares; entre los quales es famoso el Priorato de S. Feliu, donde cada año la noche de la Anunciacion, sobre la piedra del Altar que es de marmol negro, parecen ciertas letras muy delgadas, que van creciendo por el tiempo, sin que hasta hoy se aya atinado

nado

nado la enteta significacion dellas conque muchos sean fatigado en inquirirla. Por la costa del mar, se ven muchos pueblos con sus puertos, ò playas mas necessarias que seguras, por no ser muy capaces, y estar sugetas à varios vientos: como son, Colibre, Rosas, Ampurias, Palamos, y Blanes. No lexos de Palamos, por la tierra adentro, esta el arenal de Bagur, que es un collado de arena blanca, y muy delgada, que con el viento se muda de unas partes à otras como en la Libia, y con no menos peligro de los pasajeros. De aqui se entra en el Empurdan tierra fertilissima, y muy poblada, cuya cabeça es Gerona Ciudad con Obispo; nombrada por el retablo, y altar de su Cathedral, tendido por uno de los mas ricos de toda la Christiandad. No lexos de aqui esta la villa de Bañoles con una fuente de muy claras aguas en su territorio, que qualquiera cosa que se moga en ellas la cubre luego de color de oro, que despues con dificultad se quita. Bolviendo à la marina, se ve Barcelona cabeça de Cataluña, Ciudad que por la magnificencia de sus casas, todas à una mano muy fuertes, muy altas, y de canteria, por la grandeza de su muelle (aunque no acabado) por la limpieza de sus calles que quanto mas llueve estan mas limpias; por ser todas enlosadas, y con albañares ò sumideros por medio; merece ser tenuta por una de las mejores de España. Su gobierno, y el de su Consulado de mar, son tan notables, que pueden ser Idea de los mas bien acertados. Rigense sus Ciudadanos, con una cierta especie de libertad; por razon de los muchos privilegios que gozan, no reconociendo à su Rey sino con muchas condiciones, en cuya observancia son sobre manera escrupulosissimos. Passado el rio Lobregat, nos espere Tarragona Ciudad que fue un tiempo de sesenta y quatro mil vecinos, à quien acudian quarenta y quatro Ciudades á recibir justicia, de quiē tomava nõbre la mayor parte de España, y de dõde salio el edito de Augusto Cesar que escribe S. Lucas, de la descripcion de todo el Mundo. Hoy ni es tan grande ni de tanta jurisdiccion, si bien su Arzobispo (que es Metropolitano de Cataluña) es de tanta autoridad, que ninguno de España puede entrar con insignias, y titulo de Primado, en su Provincia. Aunque tiene el puerto de Salou à una legua an comenzado estos años à edificar en su playa un importante muelle, si se prosigue. Esta ella en un sitio relevado como Reyna de las villas, y aldeas de su campo, que son muchas, y muy hermosas, y su terreno un retrato de parayso donde la naturaleza,

za,

za, y el atte an epilogado quanto se puede desseat, para el susten- to, y regalo de la vida humana. De solos los cañamos de la vega de la Ciudad, se faca cada año mas de 17. mil ducados. Son principa- les villas de su campo Valls, la Selva, Constantin, Reus, y Riudoms, en las quales se hazen tan exelentes vinos blancos, tintos, y aloques, que no son mejores en el mundo: y en tanta abundancia, que se cogen cada año mas de quinientos mil cantaros. Entre otras la villa de la Selva que es de solas 600. casas, con no mas de media legua deter- mino por todas partes, y aun este repartido en monte, y llano, es tan abundante de todo bien, que allende de sus barros que se pueden con- tar entre los mejores, se arrienda el diezmo (sin la primicia) de sus frutos en mas de 3. mil ducados porque se coge cada año mas de 6. mil quarteras de avellanas, mas de 6. mil de trigo sin otros granos, y legumbres, mas de 4. mil de havas, mas de cinquenta mil cantaros de vino, mas de quarenta mil quartanes de azeyte, y higos, y fruta seca en mucha cantidad. Siguese passado Salou, y el col de Bala- guer, la boca de Ebro rio de clarissima fama, por aver sido termino entre los Romanos, y Cartagineses nace no lexos del Oceano Canta- brico cerca de vn pueblo que por esto se llama Fuentibers, y corriendo un poco hazia los Pirineos, rebuelve despues su curso al oriente, y luego à medio dia. Ninguno ay que de menos bueltas, y crece harto con los muchos que naciendo en la falda de los susodichos montes, desaguan en el, porque de la otra parte no recibe rio alguno de cuen- ta sino es Xalon, llamado *Bilbilis* por los antiguos. Haze á la boca la pequeña Isla de los alfaques solo buena para nido de costarios. Sigui- endo su corriente, se ve rio arriba la Ciudad de Tortosa, illustre, y de muy buen territorio: y mas arriba desviandonos del hallaremos à ma- no derecha entre los dos rios Cinca, y Segre, la insigne Ciudad de Le- rida tan celebre en los comentarios de Cesar con su universidad teni- da por una de las mejores de España: y algo mas arriba, y sobre los margenes del mismo rio esta la Ciudad de Balaguer famosa en todo el Múdo por una milagrosa Imagen de Jesu Christo crucificado que tie- ne de summa veneracion. Este rio, tan nombrado en las historias por- sus arenas de oro, nace de los montes Pirineos dentro de Cerdaña, que es un condado puesto entre dos altissimos ramos de los dichos montes: y aviendola hendido de cabo acabo, llega humilde à besar los muros de la Ciudad de Virgel, donde comienza á correr caudalo-

so, hasta que en Mi quinenza se ahoga en Ebro. Pueden es cabeça de Cerdaña, cuya gente es tan belicosa, y guerrera como lo diran los Franceses, siempre que se acordaren del mes de Mayo de 1598. y de todas las otras vezes que se an atrevido à pisarles un palmo de tierra: En los mediterraneos esta Vique Ciudad con Obispo de cuya Diocesi es Monferrate, mote de increíble devocion, por una milagrosa ima- gen de la Virgen Maria que ay en el. y aun la figura del mismo monte es la mas particular del mundo, y no lo es menos por ser jaspe la pie- dra de todos sus peñascos. Siguese Manresa, Ciudad puesta entre dos Rios, y tan regalada de aguas, que todo el verano le corre una ace- que en Flandes, que arden como carbon. Solsona ciudad con Obis- po, que aunque no es de las mayores del Reyno, es la mas bien cerca- da de todo el: de cuya Diocesi es Cervera, villa que de su territorio no paga diezmo ni primicia, por muy particular privilegio. A dos leguas de Solsona esta Cardona, villa no tan famosa por el nombre que á sus Duques, ni por tener en su territorio un monte de cierta tier- ra que no parece sino harina, y una fuente de agua que se engañara qual quiera creyendo que es vino clarete: quanto por sus inagota- bles minas de sal. Son estos unos montes muy grandes todos de sal, y son tal diferencia que es cosa maravillosa, porque una parte dellos es la que llaman sal espuma, para servicio de mesa, y esta es la mas blan- ca que creo ay en el Mundo, pues es cierto no ay nieve que en el can- tor la exeda: otra parte es de sal cristalina, que por parecerse tanto al cristal, se labran cuentas, y varios dices della: otra parte es de sal azul, verde, naranjada, roxa, y otras colores, aunque molida es muy blanca como tambien una, y otra tan firme como piedra; llamo esta mina inagotable, no tanto por ser tan grande, quanto porque se ve evidentemente que crece; y lo que para mi es de mayor prodigio, que con salar mucho mas esta que qualquier otra sal en igual cantidad, y ser propiedad suya no solo ser esteril sino esterilizar, con todo esto é visto pinos, cepas, y otros arboles, y plantas vivas al lado de la mis- ma sal, y aun en ella, Testificote al Letor la experiencia, y dexo à su cargo el philosophar la causa. Rematemos ya este discurso con san Miguel Desfay, llamado por graves autores *specus mirabilis*, y es una casa en el Obispado de Barcelona de las mas regaladas de agua que deve aver en España; pues allende de infinitas fuentes, la corre por el tejado un rio caudaloso llamado Tanez.

za, y el atté an epilogado quanto se puede deffear, para el susten-
to, y regalo de la vida humana. De solos los cañamos de la vega
de la Ciudad, se saca cada año mas de 17. mil ducados. Son principa-
les villas de su campo Valls, la Selva, Constantin, Reus, y Riudoms,
en las quales se hazen tan exelentes vinos blancos, tintos, y aloques,
que no son mejores en el mundo: y en tanta abundancia, que se cogen
cada año mas de quinientos mil cantaros. Entre otras la villa de la
Selva que es de solas 600. casas, con no mas de media legua deter-
mino por todas partes, y aun este repartido en monte, y llano, es tan
abundante de todo bien, que allende de sus barros que se pueden con-
tar entre los mejores, se acrienda el diezmo (sin la primicia) de sus
frutos en mas de 3. mil ducados porque se coge cada año mas de 6.
mil quarteras de avellanas, mas de 6. mil de trigo sin otros granos, y
legumbres, mas de 4. mil de havas, mas de cinquenta mil cantaros de
vino, mas de quarenta mil quartanes de azeite, y higos, y fruta
seca en mucha cantidad. Siguese passado Salou, y el col de Bala-
guer, la boca de Ebro rio de clarissima fama, por aver sido termino
entre los Romanos, y Cartagineses nace no lexos del Oceano Cana-
brico cerca de vn pueblo que por esto se llama Fuentibersy corriendo
un poco hazia los Pirineos, rebuelve despues su curso al oriente, y
luego à medio dia. Ninguno ay que de menos bueltas, y crece harto
con los muchos que naciendo en la falda de los susodichos montes,
desaguan en el, porque de la otra parte no recibe rio alguno de cuen-
ta sino es Xalon, llamado *Bilbilis* por los antigos. Haze á la boca la
pequeña Isla de los alfaques solo buena para nido de costarios. Sigui-
endo su corriente, se ve rio arriba la Ciudad de Tortosa, illustre, y de
muy buen territorio: y mas arriba desviandonos del hallaremos à ma-
no derecha entre los dos rios Cinca, y Segre, la insigne Ciudad de Le-
rida tan celebre en los comentarios de Cesar con su universidad teni-
da por una de las mejores de España: y algo mas arriba, y sobre los
margenes del mismo rio esta la Ciudad de Balaguer famosa en todo el
Mundo por una milagrosa Imagen de Jesu Christo crucificado que tie-
ne de summa veneracion. Este rio, tan nombrado en las historias por
sus arenas de oro, nace de los montes Pirineos dentro de Cerdaña,
que es un condado puesto entre dos altissimos ramos de los dichos
montes: y aviendola hendido de cabo acabo, llega humilde à besar
los muros de la Ciudad de Vrgel, donde comienza á correr caudalo-

so,

so, hasta que en Miquinenza se ahoga en Ebro. Puerdan es cabeza de
Cerdaña, cuya gente es tan belicosa, y guerrera como lo diran los
Franceses, siempre que se acordaren del mes de Mayo de 1598. y de
todas las otras vezes que se an atrevido à pisarles un palmo de tierra:
En los mediterraneos esta Vique Ciudad con Obispo: de cuya Diocesi
es Monferrate, mote de increíble devocion, por una milagrosa ima-
gen de la Virgen Maria que ay en el: y aun la figura del mismo monte
es la mas particular del mundo, y no lo es menos por ser jaspe la pie-
dra de todos sus peñascos. Siguese Manresa, Ciudad puesta entre dos
Rios, y tan regalada de aguas, que todo el verano le corre una ace-
quia por medio de las calles: no lexos della se halla Turbas de la suer-
te que en Flandes, que arden como carbon. Solsona ciudad con Obis-
po, que aunque no es de las mayores del Reyno, es la mas bien cerea-
da de todo el: de cuya Diocesi es Cervera, villa que de su territorio no
paga diezmo ni primicia, por muy particular privilegio. A dos leg-
guas de Solsona esta Cardona, villa no tan famosa por el nombre que
da à sus Duques, ni por tener en su territorio un monte de cierta tier-
ra que no parece sino harina, y una fuente de agua que se engañará
qual quiera creyendo que es vino clarete: quanto por sus inagota-
bles minas de sal. Son estos unos montes muy grandes todos de sal, y
con tal diferencia que es cosa maravillosa, porque una parte dellios es
la que llaman sal espuma, para servicio de mesa, y esta es la mas blan-
ca que creo ay en el Mundo, pues es cierto no ay nieve que en el can-
dor la exeda: otra parte es de sal cristalina, que por parecerse tanto
al cristal, se labran cuentás, y varios dices della: otra parte es de sal
azul, verde, naranjada, roxa, y otras colbres, aunque molida es muy
blanca como tambien una, y otra tan firme como piedras llamo esta
mina inagotable, no tanto por ser tan grande, quanto porque se ve
evidentemente que crece: y lo que para mi es de mayor prodigio,
que con salar mucho mas esta que qualquier otra sal en igual cantidad,
y ser propiedad suya no solo ser esteril sino esterilizar, con todo esto
é visto pinos, cepas, y otros arboles, y plantas vivas al lado de la mis-
ma sal, y aun en ella. Testificose al Leror la esperiencia, y dexo à su
cargo el philosophar la causa. Rematemos ya este discurso con san
Miguel Desfay, llamado por graves autores *specus mirabilis*, y es una
casa en el Obispado de Barcelona de las mas regaladas de agua que
deve aver en España; pues allende de infinitas fuentes, la corre por el
tejado un rio caudaloso llamado Tanez.

ARA,

ARAGON.

AL levante tiene por termino, y lindes al rio Cineca, al Poniente los montes de Moncaio, y Molina (famosos por las minas de hierro) à tramontana el Rio Ebro, y à medio dia el monte de Brabança. Es por la mayor parte aspero, y seco particularmente hazia los Pirineos, y por muchas partes del se andan jornadas enteras sin hallar una venta donde alojár, no le faltan con todo esto algunas vales fertilissimas de panes, y toda suerte de frutas, haziendo notables efectos el agua donde quiera que entra A los montes se ven las Ciudades de Jaca, y Hueca: veese Venazque, y otras poblaciones alexadas de los Rios aunque no muchas. La tierra adentro esta la villa de Monçon famosa por las cortes que en ella se celebran; donde à de acudir el Rey cada tres años, si quiere cobrar seiscientos mil escudos que por esso le dan los estados de la corona: esto es trecientos mil Cataluña docientos Aragon, y Valencia ciento. La metropoli es Zaragoza, Ciudad q̄ si se considera la belleza de sus calles, y la magnificencia de sus Palacios, es la mas hermosa de toda España Sus ciudadanos hazen particular profession de gentileza, y cavalleria. No es el Reyno menos esteril de la otra parte del rio, pues en un grande espacio de tierra no se halla lugar de importancia sino solo Calatayud. Pueblo que si miramos à la salubridad del ayre, à la fecundidad del suelo, à la amenidad de sus jardines, y à la muchedumbre de Aldeas de su comunidad, que lo cercan, echaremos de ver muy claramente que merece el segundo lugar despues de Zaragoza.

VALENCIA.

JAze este Reyno entre nuestro mar, y los montes de consuegra, de Brabança, y de Bernia tiene solas dos Ciudades de cuenta, que son Orihucla, y Valencia. Verdad es, se à hecho designio de hazer Obispado à Xativa transfiriédole parte de las rentas de Valencia, despues de muerto el Arzobispo presente. Goza la Ciudad de Valécia el ayre mas templado, y el mas gracioso cielo de toda España. Tiene su comarca llena de jardines, y pueblos amenissimos en los quales se haze muchissimo arroz, azucar, panes, y frutas, simboliza mucho con las calidades de Napoles. Sus vezinos son poco estimados de los demas pueblos: porque estando tan entrañados, y enbueltos en deleites, y

regalos, de que esta muy abundante la Ciudad, y su comarca, valen poco para las armas, y assi los demas Españoles por verlos tan delicados, y regalones, los fuelen motejar de mañetes. Ay en este Reyno cerca de veynte, y dos mil familias de Moriscos. Sus rios principales son el que passa por Valencia, llamado Turia ò Guàdalaviar que quiere dezir agua pura, y clara, y Xucar llamado por los antigos *Sucron* de quien toma nombre el seno Sucronense que se estiende desde la isla de los Alfaques hasta el cabo Martin. El puerto del reyno, es Alicàte que los antiguos llamaron *Illicen* de quien toma nombre el seno que cae entre cabo Martin, y cabo de Palos. Tiene minas de plata à Burriol, de oro à Ayodar, de hierro à Finestrat, y Jabea; de alabastro à Picacent, y de alumbre, cal, y hieffo en muchos lugares.

MURCIA.

Confina este reyno con Alicante, y càbò de Gata, y es bañado del seno virgitano, llamado assi de Virgi, que hoy es Vera. Tiene pocas poblaciones, y de poca importancia, por ser sus montes asperissimos, y los llanos poco beneficiados de aguas. Los rios que los bañan son dos: sobre el uno que se llama Segura, esta puesta Murcia Ciudad que es cabeza del Reyno, en la qual se labran muy curiosos vasos de greda, y grande cantidad de muy fina seda, el otro se llama Guadalantín, y es poco poblado. Lo que tiene de bueno este reyno es el puerto de Cartagena, por ser el mejor que tiene España sobre el mar Mediterraneo. Parece mucho al que Virgilio describe en el primero de su Encida, porque una pequeña isla que tiene à la puerta lo asegura de qualesquiera vientos, y lo defiende del rigor del mar que rompe su furia en ella. Andrea Doria solia decir, tenia para las galeras tres puertos por segurissimos en el mar Mediterraneo, que eran Julio, Agosto, y Cartagena. La Ciudad es poca cosa, y maltratada. Lo que la enriquece, y affama, es el trato de lanas, que por esta puerta salen, para Genova, Milan, Florencia, y otras partes. De la guerra de los Moriscos aca, hechando de ver el Rey Philipe la importancia de un puerto tan insigne, y de quanto peligro seria, si los Turcos pudiesen anidar en el, lo à mandado fortificar harto razonablemente. Aviendo una cierta pestilencia, estos años atras muerto en este Reyno todos los guzanos de seda, mejoraron la casta dellos con la semilla de la vega de Granada.

GRANADA.

Estiendese este Reyno desde Vera à Malaga, donde se hecha bien claramente de ver la importancia de la Agricultura. Pues al tiempo que los Moros eran señores del, no se podia ver tierra ni mas habitada, ni mas abundosa de todo bien, por estar los collados vestidos de viñas, y arboles fructiferos, los valles, y llanos de panes, y jardines; y por todo sembrada de caserías, villas y aldeas llenas de gente, y proveidissimas de bastimentos. Aora ni es tan poblada, ni tan rica, ni de mucho, por averle faltado la gente, y con esso la Agricultura. Con todo esto es de los Reynos mas fertiles de España particularmente por la parte que Xenil, y Darro, le bañan. Porque regando estos dos rios, parte por si, y parte por la industria de los moradores la comarca, y territorio de Granada, sirven increíblemente à la propagación de las plantas, frutos, hiervas, panes, y animales, y sobre todo, à la del azucar, y seda escogidissima. Los Moros que fueron lançados della por el mes de Enero de mil quatro cientos noventa y dos, solian dezir estava el Parayso en la parte del Cielo que la cubre é influye. La Ciudad metropoli del Reyno, y de su mismo nombre, es muy semejante à una granada abierta, por estar situada sobre dos collados que casi se podria llamar montañas, divididos con un valle por quien corre el Darro. Esta repartida en quatro barrios diferentes que se llaman Granada, Sierra del Sol, Alvañin, y Antequeruelo. En Granada, q̄ es el principal, moran los Nobles, y Mercaderes. Ay una Iglesia de admirable arquitectura (aunq̄ no acabada de labrar) dōde del Rey D. Fernando aca, suelen sepultarse, lo Reyes Catholicos. Aqui esta el Alcázar edificio, q̄ representa una pequeña Ciudad, con docientas tiendas, y diez puertas. Tambien esta en este barrio el Alambra, Palacio de los Reyes Moros, de tan insigne fabrica, q̄ por su artificio, y muchedumbre de fuentes, puede ser contado entre las maravillas del Mundo: sobre todo es admirable su sitio: porque hazia Levante descubre la Ciudad con sus campos, y vega, hazia medio dia la Sierra nevada, llamada asy por estar casi siempre coronada de nieve, (de donde le viene el ayre fresco, que de ordinario la baña, y el tener las aguas algo crudas) hazia Tramontana, una llanura inmensa, y tan fertil, que (dexando todo lo demas) solas las hojas de los morales, rentan al Rey mas de 30. mil escudos cada año. Dexo de hablar de los otros barrios por no aver en ellos

ellos cosa notable. Tiene la Ciudad de circuito siete millas, y esta cercada con mas de mil torres. A nueve leguas de Granada está la Ciudad de Guadix. Los otros pueblos de consideracion son Ronda, Marueñas, Velez, Vera, Moxacár, Guescár, Baza, y Cobda. Loxa, que esta asentada sobre Xenil, tiene el llano amenissimo, y fertilissimo: y en los montes vezinos se apacientan grandes rebaños de ganado, de cuya lana se saca infinita utilidad. Alhama es otra Ciudad, siete millas lexos de Granada, deleytosa en extremo por sus baños, para los que tienen salud, y de no menos provecho para los enfermos: junto à cuya agua, mas caliente, que tibia, passa un arroyuelo frigidissimo por extremo, que lo llaman por esso, rio frio. Antequera es Villa puesta en un sitio alto, y desigual, tiene las puertas de hierro, y della se descubren hermosissimos prados, cãpos, fuentes, arroyos, y mōtes donde hazen muy buenas salinas, porque rebalzandose en ciertas honduras el agua de la lluvia, y la de las fuentes, viene con el ardor del Sol à quajarse, y condensarse en perfectissima sal. No les falta muy buenas minas de yeso: la Plaza es grande poblacion, y famosa su Iglesia. Los pueblos maritimos de importancia, son Almeria, y Malaga. Esta es Ciudad razonable, rica de vituallas, donde acuden las armadas à proveerse dellas. Tiene el territorio parte en llano, y parte en valles, todo lleno de fructales, y los montes vezinos tan poblados, q̄ à penas se puede contar sus aldeas.

ANDALUZIA.

Estiendese esta Provincia casi desde la boca del estrecho de Gibraltar, hasta el Rio Guadiana. No ay parte en España mas copiosa de frutas, ni mas abundante de panes, ni mas llena de ganados de todas diferencias, ni mas rica de escogidissimos cavallos: tanto que merece el nombre de granero, plaza de frutas, dispensa, botilleria, y cavalleriza de toda ella: y aun estoy por dezir, es mejor que la que mas, su caza de aves, y plaza dellas. Pues ay tanta multitud de aves, y particularmente de tordos escogidissimos, que se le haria muy dificil creerlo à quien no lo aya visto. Tiene su asiento à las puertas del mar Mediterraneo, por causa del estrecho de Gibraltar: del qual quito dezir aqui algunas palabras, aunque pertenezca mas al Reyno de Granada, que à esta Provincia. Tiene pues, de ancho este famoso estrecho siete millas, contando lo que ocupa el ordinario fluxo, y refluxo del Oceano, que engolfandose por esta puerta entre Africa, Asia, y Europa, cobra no

DESCRIPCION

bre de mar Mediterraneo. Desde aqui corre hasta los ultimos confines del mar Mayor por espacio de 3700. millas, con mas de diez mil de circuito. Los Griegos llamaron á este estrecho, Herculeo, por razon de dos columnas de brôze, q̄ avia en el Têplo de Hercules: ò como otros quieren, por dos montes (el uno se llama Calpe, y està en España, y el otro està en Africa, llamado Abila) celebrados de los Poetas, con nombre de columnas plantadas alli por Hercules, para termino, y remate de sus peregrinaciones. Los Latinos lo llaman estrecho Gaditano, por estar cerca de la Isla de Cadiz. Los Moros mucho despues le pusieron nombre de Gibraltar, por una fuerza, que edificaron á la falda del monte Calpe; el qual monte aunque pequeño de circuito, es de tan soberbia altura, que de lexos representa una Isla apartada de todo el resto de la tierra. Passado el estrecho està la Isla de Cadiz, apartada como 700. pies de tierra firme, cerca de la qual hubo un tiempo otra Islita de inestimable fertilidad, y solos 200. passos de circunferencia, y à entrambas llamavan los Latinos Gades. En la mayor, que es la que asta hoy à quedado, ay una Ciudad, que en tiempo de los Romanos era de las mas illustres, y ricas de España, y en effecto tal, que segun escribe Strabon, en grandeza, y lustre de Ciudadanos no reconocia ventaja à ninguna del Imperio: pues hubo vez que se contaron en ella 500. Cavalleros Romanos, quantos no se hallaron sino en Padua: no llego de mucho á tanta grandeza; y se puede contar antes entre las celebres escalas de Mercaderes, que en el alarde de las insignes Ciudades. Destruyerola los Moros, y los cossarios no la permiten recobrar sus fuerzas. Con todo esto, lo q̄ le acarrea mayor daño es la vezindad de Sivilla, por averse alçado con todo el trazo, y commercio del Oceano Occidental. Entre Cadiz, y el continente està el Puerto Real, que es muy bueno, y mas arriba hazia el Septentrión ay otro, que se llama Santa Maria; tras el qual, doblando una pequeña punta, està el de S. Lucar, donde paran las naves, ò por aguardar buen viento, si quieren engolfarse, ò la creciente, y fluxo del Oceano, si se pretenden subir à Sevilla. Está Sevilla sobre el siniestro lado del Rio Guadalquivir, tiene de circuito cerca de seys millas, con muchas plazas, calles, Templos, y Monasterios magnificentissimos. Goza un territorio de increíble amenidad, y sobre todo encarecimiento fertil de frutas, y azeyte, vino, y pan. Entre otras cosas maravillosas tiene un bosque de olivos, llamado Axarafe, de mas de treynta leguas de largo. Quando el Rey Don

Fer-

DE ESPAÑA

Fernando el Santo tenia à Sevilla, avia en su comarca veynete mil Aldeas. Agora aunque no llegan de mucho à tantas, ay con todo esto 200. Pueblos mirados. La riqueza della puede hecharse de ver por la renta ordinaria de su Iglesia, pues el Arzobispo tiene mas de ciento, y diez mil escudos: el Cabildo 120. la fabrica tiene treynta mil, y el Monasterio de las Cuevas, que es de Cartuxos, veinte, y cinco mil, de renta. No digo de mas de dos mil Beneficios Ecclesiasticos, esparzidos por la Diocesi, ni de los muchos Conventos de Religiosos, Monasterios de Monjas, Hospitales, y otros lugares pios, todos acomodados, y ricos. En los Ciudadanos della se descubre agudeza de ingenio, y inclinacion á obras de piedad, y virtud. Sirve la de Puerto, el Rio Guadalquivir, y merece esse nombre, por la mucha agua que lleva, y por la bondad, y quilate della, pues para teñir paños, y curar la tez, y hermosear à quien con ella se lave, es uno de los mas illustres Rios de la Europa. Sube á marea mas de dos leguas arriba de la Ciudad. Por esta puerta imbuen España su vino, azeyte, y frutos de todas fuertes, à la America, y à todo el Septentrion, y particularmente el vino, del qual se dice que el dia que no entran en Sevilla 4000. arrobas del, no puede dexar el alcaidato, ò aduanero de romper banco, y perderse. Pues que dice de las demas riquezas de que esta Ciudad provee à Francia, Inglaterra, Escocia, Flandes, Alemaña, Polonia, y otras muchas Provincias: En ella por el contrario se descarga el oro, y plata de la nueva España, y del Perú, las perlas de Cubagua, y de San Juan de Puerto Rico, las esmeraldas de Santa Marta, y de Puerto Viejo, la cochinilla de Mexico, el azucar, carmin, y corambres de la Isla Española, y otra infinidad de riquezas del nuevo Mundo: desde donde se reparten por toda la Europa. De suerte que sola esta Ciudad, por la entrada, y salida de tantos tesoros, de que ella es como almanen, y escala, le vale al Rey Catolico lo que un buen Reyno. De la otra parte del Rio està Triana, arraval amenissimo della. En la qual aunque los calores son tan excessivos, que como en Egypto, sazonan los panes por el mes de Abril: con todo esto ay tantas comodidades de fresco, que solia decir el Rey Don Fernando, era Sevilla la mejor vivienda para de Verano como de Invierno. Burgos que es Ciudad frigidissima, pero con admirables reparos contra el frio. Allende de Sevilla, ay en la Andaluzia muchas otras Ciudades, y Pueblos de importancia: el principal

B 2

dellos

se vieron Pueblos enteros con las Armas en las manos contra los Romanos, y participantes de la gloria de su misma Roma. Comunicavan las inmunidades de Roma à Ciudades, y aun à Provincias enteras, y con estos, y otros semejantes medios subieron à la celsitud de su Imperio: llegando el numero de los Romanos à tanto, que se opuso no solo con el valor, pero, y aun con la muchedumbre, à todo el resto del Mundo, por lo que fue imposible, perderse Roma con otras, que con sus propias fuerzas. Pero los Portugueses, y Castellanos en sus empresas (con que la inmensidad de las Conquistas que an emprendido, y el ser tan alexadas, piden grandissimo numero de gentes) nose valen sino de si mismos, con no ser la Nacion mas numerosa de Europa; y assi van de cōtinuo faltando, con ser verdad que los Castellanos tienen à los Milaneses, Napolitanos, Sicilianos, y Sardos, todos fidelissimos à su Corona; y que segun el mucho tiempo que viven baxo el Imperio de los Españoles, y la obediencia, fidelidad, y quietud con que siempre an servido al Rey Catolico, merecen ser tenidos no en cuenta de conquistados, sino como Vassallos naturales: y el hazer confianza dellos en las susodichas empresas, es de tanta mayor seguridad, quanto las Provincias son mas remotas. Verdad es que à los Portugueses no les ha sido posible valerse de los Vassallos que digo, por no averlos tenido; pero huviera lo sido el ayudar se con gente assalariada como fueran Catolicos, y de partes no sospechosas, assi por ser vezinos de respectos semejantes. Esta falta de gente à sido causa que assi los unos como los otros, ayan avido de dexar muchas empresas de importancia, y que prosigan con floxedad las que llevan entre manos, en particular procede de aqui, que aquellos apenas pueden defender las Islas, y marinas del nuevo Mundo; y estos las Plazas del Brasil, Cabo verde, y otras; y que à penas los unos, y los otros pueden resistir, no solo à los costarios Ingleses, pero ni aun à los Negros, que cada momento se les rebelan en la Española, Santo Thomas, y otras partes, y es muy sabido que à pocos dias perdieron los Portugueses la Isla de Ternate, por solo falta de gente para su defensa.



DES

DESCRIPCION DE LA FRANCIA.

RAssados los Pirineos se sigue luego Francia dividida en Aquitania Celtica; y Belgica: la Aquitania cae entre los montes Pireneos, y el Rio Garona; la Celtica, entre los Rios Garona, y Senna; y la Belgica, entre Senna, y Seald. La Aquitania se llamo antiguamente Gallia Lugdunense, por su Ciudad Metropoli. A estas tres partes de Francia divididas assi por los antiguos añaden los modernos otras dos, que son, la Narbonense, y los Allobrogos. Dan nombre de Gallia Narbonense à la que cae sobre el Mar Mediterraneo, cuya Metropoli es Narbona; y divide se de Italia, con el Rio Varo, y los montes Alpes. Los Allobrogos llaman à lo que oy Saboya, y Delfinado. La Francia, pues hablando universalmente, merece ser tenida por una de las mas abundosas; y felices Provincias de Europa; assi por la salubridad del ayre, como por la fertilidad del terreno. La Narbonense (abraza la parte maritima del Lengadoc, y toda la Provenza) por estar al medio dia, y ser por el conseqniente calurosa, allende de otros frutos, produce azeyte, y higos con abundancia. Lo demas de Francia, no faltandole otro que azeyte, higos, y otras frutas semejantes, goza una increíble riqueza de panes, y ganados. No tengo para que celebrar sus vinos, pues se sabe son sus collados, y todo su terreno tan natural para vides, y viñas que apenas ay palmo de tierra, donde no se coja vino excelentissimo, sino es en las Provincias, que miran al Oceano Britanico, como son Bretaña, Normandia, y parte de la Picardia: donde à falta de calor no pueden las ubas llegar à su perfecta perficion: pero en el resto del Reyno se coge con tanta cantidad, que no solo basta con sus sobras à tener bastantemente proveidas las susodichas Provincias, pero, y aun se faca muchissimo para Flandes, Inglaterra, y otras partes. Entre unos años, y otros renta la Francia quinze millones de escudos; de los quales lleva la Iglesia los seys: uno y medio el Rey; y los demas, son de los particulares que tienen parte en esta renta. Tiene treynta mil poblaciones, catorze Arzobispados, mas de cien Obispados, y treynta y seys mil feudos, el ayre que lo baña es salubre, y por la mayor parte templado,

DESCRIPCION

plado, y harto menos frio de lo que muchos piensan. Porque los montes cargados de nieve estan muy lexos, y como en lo salobro del mar se templá el ayre, prevalece, y vence al frio de los vientos de los Alpes, y assi sucede hartas vezes, que levantandose en medio del mayor rigor del Invierno un viento de mar, lo aplaca, y abonanra todo, de tal suerte que lo da trocado al parecer en muy regalada primavera. Puese hablado de los montes no dexarè de dezir, es la Francia universalmente llana, aunque no le faltan sus collados, y montezuètos, graciosissimos, y de admirable amenidad. Tiene dos Montañas, que dividen la Narbonense, de las otras Provincias: à la una llamaron los Latinos *Iura*, y los modernos Monte de San Claudio; y à la otra llamó César, *Gebenna*, Strabon *Cemeno*, y los modernos, Montes de Alvernia. En lo de las aguas, no ay parte de Europa mas rica dellas, porque de la suerte, que por el cuerpo humano estan sembradas venas grandes, y menores, assi aca los Rios grandes, y pequeños, atraviesfen todo el Reyno, y lo riegan de mil maneras, y llevan con tanta comodidad las riquezas, y frutos de sus Provincias, de un lugar à otro, que se puede dezir con verdad, son las cosas particulares de una, comunes à todo el, y como corren, de ordinario por la llanura de aquellas inmensas campañas, son muy à proposito para navegacion, y poco peligrosos de Inundaciones, ò hazer daño con sus aguas: y aún ay algunos de tan tranquila, y apazible corriente, que con dificultad pueden los ojos resolverse, en juzgar hazià que parte la llevan, la Garona, Charant, y Ligeri, desaguan en el Oceano Occidental: la Sèna, y Sõna con sus allegados, en el Oceano Britanico: y el Rodano, y Auda, en el mar Mediterraneo. El mas caudaloso, es el Ligeri; el Rodano, es el mas rapido; la Sèna, el mas rico; y el mas apazible, la Sonna. Sola Bretaña es pobre de Rios, pero el mar se le engolfa, y entraña por tantas partes, y de tantas maneras, que necessita poco dellos, para la navegacion: y todo su país es tan fresco, que no ay otro mas abundoso de pastos en toda Francia. Otro, si, estan los Rios dispuestos de tal suerte, que con suma facilidad, se puede llevar por ellos, qualquier mercaderia de un mar à otro, por la pequeña distancia, que ay de la Sonna, à la Mosa, de la misma Sonna, à la Marna, y Senna, y del Rodano al Ligeri. Julio Vetero, para facilitar el comerciò del mar Mediterraneo, con el Oceano, intentò juntar à Sonna, con el Mosella; empresa verdaderamente

he-

DE LA FRANCIA:

heroica, si la invidia de Aelio Gracil no la impidiera. No tiene langunas de cuenta; pero si, tantos estanques, y tan ricos de pescado, que no ay Señor de calidad, que no tenga uno, junto à su Castillo; de los quales ay muchos, que giran mas de diez millas llenos de escogidissimos peces. A cerca del trato de sus moradores, digo, que los que confinan con Italia, y España, participan tambien de sus costumbres, y qualidades, y assi poseen mas firmeza de animo, y de juicio; pero los demas (qual mas, y qual menos) son universalmente prontos de ingenio, curiosos, credulos, inquietos, amigos de novedades, facundos mas, que eloquentes, renzillosos, interesantes, y tan enemigos de quietud, y de paz, que si les falta fuera de su casa con quien pelear, lo buscan dentro las paredes della: son dados à passatiempos, y deleytes: en los primeros movimientos, vehementes, y lentos, en la prosecuzion dellos: son devotos, y Religiosos, como lo atestigua la sumptuosa magnificencia de los Templos, y la riqueza del Clero. La genee noble es liberal, magnanima, y guerrera; pero los plebeyos, avarientos, covardes, è inabiles para las armas sino en los pueblos, que alindan con España, y Flandes. Las fuerzas del Reyno consisten en quatro mil hombres de armas, y seys mil Archenos bien pagados, y en el mucho dinero, conque los Reyes passados solian cõduzir infanteria forastera, particularmente de Suizos. Ahora las heregias de Catvino le an desconcertado, y desunido los animos, y fuerzas, de tal suerte, que es mas digno de que se le tenga lastima, que invidia. Con la religion á faltado la obediencia de los Vassallos, y subditos para con sus Principes; y sus bandos, parcialidades, y humores, nunca se vieron tan turbios, ni en mas miserable estado: y assi echando de ver los labradores, que a causa de tan perpetua, y porfiada guerra, no pueden ser señores de cosa alguna, dexan de arar, sembrar, y cultivar los campos; los negociantes, y mercaderes alzan mano de sus comercios, y tratos; el Clero padesce una estrema miseria, y la Nobleza se consume baxo el peso de las armas; con lo que se desierta la tierra, y se arruina todo el Reyno; y desta suerte cogen los miserables Franceses el Agosto de la semilla, que les sembrò el detestable Calvino, y sus sequazes: y sus Guerras Civiles de aora, son el fruto de las infames Ligas, que hizieron con los Turcos, y Hereges.

La Francia està situada en la Zona templada, es de los Reynos

C

mas

DESCRIPCION

mas ricos, y hermosos de Europa, se dilata desde el grado 42. de latitud alta el 51. , y de longitud de 15. asta 29. , que son de largo, y ancho 675. millas Italianas. Sus confines, á medio dia los Pirineos, y España: á levante los Alpes, è Italia: y á Septentrion los Países Baxos, y Alemania.

Se compone la Francia de 12. Gobiernos Generales, que pertenecen al Rey Christianissimo Luis XV. tiene su residencia en Paris.

Los quatro gobiernos hazia Septentrion son.

<i>Gobiernos.</i>	<i>Ciudades.</i>
Picardia.	Amiens.
Normandia.	Roven.
Isla de Francia.	Paris.
Champaña.	Troyes.

En medio de la Francia, otros quatro, y son.

Bretaña.	Remas.
Mayne.	Lo Mans.
Perche.	Nogent.
Beauce.	Orleans.
Nivernois.	Nivers.
Fouraine.	Tours.
Anjou.	Angers.
Pictou.	Pictiers.
Angoumois.	Angoulesme
Berri,	Bourges.

Orleans nois contie. ne nue. ve Du. caados.

Borgoña.	<i>Gobiernos.</i>	<i>Ciudades.</i>
Bresse.	Borgoña.	Dijon.
	Bresse.	Bourg.

Lionois.	Lionois.	Lion.
Avergne.	Avergne.	Clermont.
Borbonois.	Borbonois.	Molins.
La Marche.	La Marche.	Gueret.

Otros quatro gobiernos hazia medio dia.

Guiena	Bearn.	Pan.
	Gascuña.	Auch.
	Saintonge.	Saintes.
	Perigord.	Perigeux.
	Limosin.	Limoges.
	Querci.	Cahors.
	Rovergne.	Rodez.

Languedoc.	Languedoc.	Tolose.
	Las Savenes.	Viviers.
Delfinado.	Delfinado.	Granoble.
Provenza.	Provenza.	Aix.

AQUITANIA.

Pasados pues los Pirineos se entra en la Aquitania, que contiene hoy dos ricas Provincias, Guienna, ò Gascuña, y Lenguedoc; divididas en varios Señorios, y Principados. Pero antes que passemos adelante, es bien advertimos, que los Pirineos, Montes altissimos, y divididos en muchos, y muy grandes ramos, contienen valles espaciosos.

DE LA FRANCIA.

ciosissimas llenas de provisiones, y gente. Crian fieras de toda qualidad, y en sus bosques se haze rezina, trementina, pez, y corcho; de la falda dellos brotan à cada passo fuentes, arroyos, lagos, rios, y aguas azufradas, y de alumbre, ay minas perfectissimas de hierro, y no lo es menos su temple, particularmente en el condado de Fox.

BEARNE.

Luego à la falda de los Pirineos estan de poniente à Levante el Principado de Bearne, y los Condados de Bigorra, y de Comenge. Divide se Bearne, en alto, y baxo, aquel està todo en los montes, cuya Metropoli es Oleron, Ciudad razonable; y este, por la mayor parte en los valles, de cuyo distrito es Lescar, ciudad, y Pau, tierra con Parlamento, Nay, Ortes, Morlas, Pontac, Coderec, y Navarin, Plaza fortificada en nuestros dias, por el Principe de Bearne. Son de este Principado las populossimas valles de Salto, y Aspa. Sus riquezas consisten en mijos, y cabras, y destas ay infinitas, porque sin ningun gasto las entretienen por aquellos derrumbaderos. Los Bearneses son naturalmente alegres, de buena disposicion, amigos de libertad, promptos à las armas, y que se precian con demasiado estremo. Celebran quatro Pueblos suyos desta suerte. Quien à visto à Oleron, è visto à todo el Mundo. Quien à Ortes, dira que es hermoso de veras. Quien à visto à Pau, no vera otro mejor; y quien à Lescar, no vera su par.

BIGORRA.

Muy semejante al susodicho es, el País de Bigorra, aunque sus Moradores son algo mas salvajes, y mas intratables. Su Metropoli es Tarba, sobre el Rio Adurro, repartida en quatro Barrios, cada uno dividido de los otros con su riachuelo, puente, puerta, y cerca; en lo q muestra aver sido edificada en diversas vezes. Los otros Pueblos mas notables son Lorda, Plaza de increyble fortaleza; cosa comun à la mayor parte de las Poblaciones de Bigorra, y de los Países de su vezindad, à causa de la aspereza de los sitios relevados, y tambien por las guerras, que largo tiempo tuvieron entre si los Ingleses, y Franceses, los Albigenes, y Catolicos, y los Condes de Tolosa, con los otros Principes: y finalmente por la rabia, y furor de los Ugonotes. Bañeres, es tambien Pueblo notable, dicho assi por los famosos baños.

que tiene de agua caliente. Entre las otras partes deste Condado, tiene dos valles, junto à la Auba la una, y la otra junto al Aduro, de las mas fertiles de toda Aquitania, en vinos, panes, frutos, y pastos. Ay por todo este País una suerte de Hombres todos pobres, y miserables, llamados Capotes, que no sirven sino de leñadores, y cuberos. Desdeñanse todos de tratar con ellos, y assi no moran en las Ciudades sino en los Arravales, y apartados de los demas, de la suerte que los Gitanos en España, y estos, y los Judios en Italia, y creese que son reliquias de los Albigenes.

COMENGE.

Comenge es gran Condado, dividido en alto, y baxo. El alto es todo montuoso, y tiene por cabeza las Ciudades de S. Bertrando, y Cofferans, de las quales la primera està assentada en un collado ceñido de fecundas valles, y montes de muchos pastos, y assi los mas son ganaderos. Tiene un Templo hermoso, y rico. Los otros lugares notables son S. Beato, S. Fregeo (puesto en un eminentissimo monte, vestido de viñas) Casseres, Monregeo, y Salier. El baxo, tiene por Ciudad principal, la moderna de Lombres, que àunque pequeña, està en un muy buen sitio, por la abundancia de panes, y vinos. Tambien tocan à està parte Samaran, tierra fortissima, dividida en Castillo, Burgo, y mercado: y Muret, cuyas campañas igualan à las mas fertiles, y ricas que se pueden ver. Los Comengeses son de su natural simples, laboriosos, de pocas palabras, y faciles de contentar. Confina con ellos la Isla Jordano, sobre el Rio Savo: y los Condados de Gaurra, donde està Gimont, y de Estrac, donde està Marmanda. No lexos de aqui esta la tierra de Casseres harto buena, y Rieves Ciudad.

FOX.

Sigue luego el illustre Condado de Fox: donde està Pamier (aqui reside el Obispo,) y Fox con su Justicia, y gobierno. El País es áspero, y pedregoso, àunque se allana algun tanto hacia Saverdon, y Maseres. La gente es tan aspera, y material como el.

BAYONA.

Pero ya es tiempo, que bolvamos al Mar, donde sobre el postre promontorio de los Pirineos se ve Bayona, Plaza importante, puef-

puesta entre dos Rios, y cabeza de aquella parte de Vizcaya, que pertenece à Francia. La costa del mar, desde aqui à Bordeus es poco habitada, à causa de la esterilidad, y no tener puertos, ni playas de consideracion. Con todo esto, à mano derecha se descubre Dax, Ciudad de figura quadrada, fuerte de muros, torreones, y fossos: con fuentes dentro de agua caliente, y una fuera, de salada, y con minas de hierro, y betun. Sigue Bazas, buena Ciudad, de la qual se va al cabo de Santa Maria; dende el País, por ser baxo, y estar hundido, està muy sugeto à inundaciones, y por esto lleno de lagunas, y pantanos.

BORDEUS.

De aqui, passado Laspar, se llega à Bordeus, cabeza de Gascuña; y una de las bien situadas Ciudades no solo del Reyno, pero, y aun de toda Europa. Baña Garona la mayor parte de sus muros, y en los plenilunios sube la marèa alta entrar dentro della. Este Rio famoso, crece, y mengua con el mar, y estendiendose delante la Ciudad en figura de media Luna, haze un puerto de los mas hermosos, y mas seguros de Francia, y capaz de qualesquier Navios. Es Ciudad Bordeus, fortissima de muros, bastiones, terraplenos, fossos, y castillos; y no menos que todo esto, de sitio; porque al Mediodia, y Levante, tiene las Langas, País desierto: à Occidente las lagunas, y las tierras llamadas Medoc, todas pantanosas; de donde le viene tener el ayre, humedo, grueso: y no solo mal sano, pero que inficiona. Veenfe en ella diversas antiguedades, particularmente en los Palacios que se llaman Tutela, y Galien: este, al parecer de muchos, fue Anficatro. Aqui reside el Parlamento, à quien tiene su recurso toda Guenena: ay tambien Universidad. Las Landas, ò Langas de que aora hizimos mencion, es un País inculto, y esteril, que tiene esparzidas las cascas, acà, y acullà. La riqueza de sus moradores (que son todos por la mayor parte pequeños, pero industriosos) consiste en alcornoques, pez, y ganado. Aqui està el celebre Ducado de Albret. Pero hacia el Septentrion tiene Burdeus las campañas fertillimas de panes, y sitios admirables para vino, del qual provee muchas partes, como tambien de pastel de tintores (deste tiene grande abundancia Tolosa, y toda su comarca) y de las demas riquezas de Aquitania. Bolviendo algo atras se ve Nerac, y luego Condon, y Lestor, donde comienza el Condado de Armènac, el qual se estiende de Lestor, asta Nogaro, y de

Mañoæ esta Bigorra. El qual, quanto mas se acerca à las Langas de Bordeus, tanto mas pierde de su fecundidad, asta llegar finalmente à ser un paramo, casi del todo inutil. Lestor està situada sobre un collado, con tres cintas de muro, y una fuente copiosissima dentro, con mas de ochenta pozos. No lexos della se ve sobre una peña viva, bañada del Rio Hers, la Ciudad de Aux, cuyo Arzobispado vale de renta mas de cien mil francos, y provee cerca de ochocientas curas. Y aunque corresponda poco à esta riqueza, la grandeza de la Ciudad, con todo esto, es harto poblada, particularmente en la parte que està sobre lo mas alto de la peña; y tiene una Cathedral de las mas ricas, y mas hermosas de Francia.

TOLOSA.

Entrando en el Lenguadoc, sera razon dar una vista por Tolosa, como cabeza del. Es esta Ciudad de las antiguas de Francia, y despues de Paris, excede à las demas en vezinas, riquezas, y reputacion. Tiene su Parlamento, estudio floridissimo de Leyes, y magnificientissimos Templos, entre los quales, ay en San Saturnino, un famoso sotano, lleno de Sãtas Reliquias, y cuerpos de Santos. Son tambien fabricas singulares, el Convento de S. Domingo, y el cimiterio de la Daurada. El Basado es un lugar, donde ay los mejores Molinos de todo el Reyno. Sus moradores son de firme, y constante ingenio, y que con increyble cuydado, y sollicitud, y aùn con igual animo, y valor, defienden sus Privilegios, que por ser tantos, gozan casi una especie de libertad, y de Republica. Tienen natural gravedad en su proceder, y severidad en el castigar. Pero dexada Tolosa, si bien estamos ya fuera de Aquitania, por aver passado la Garona, serà bien rematemos desta vez con el Lenguadoc. Veese pues Albi, de quien tomaron nombre los Albigenfes, Obispado de mas de sessenta mil francos; Callac, Vaur, Rodez, Manda, Castres, Castelnao, Mirapois: y sobre el Rio Auda, à Carcaffona, dividida por el mismo Rio, en alta, y baxa; y mas abaxo à Narbona. Fue esta Ciudad mayor, y de muchos mas vezinos, que aora, que es mas fuerte, q grande: y la primera Colonia, que fuera de Italia fundaron los Romanos en Europa. Sigue se tras ella Add, Reziens, buena Ciudad; Montpellier tierra famosa por su grandeza, amenidad del País, delicadeza de ayre, y por el estudio de Medicina; Aguas muertas plaza importante; Nimes, fue tam-

tambien mucho mayor, como lo atestiguan los vestigios, de sus muros, y se ven en ella grandes Reliquias de antigüedad, anfiteatro, puente, pavimentos à lo Mosayco, arcos soterraneos, sepulcros, inscripciones, estatuas, y medallas. Sigue se sobre el Rio Gardon, Belcaro, Uzez, Ales: y sobre el Rodano, la puente de Sant Spiritus, tierra de importancia, que toma la denominacion de un puente de diez y ocho Arcos, de obra singular; y mas arriba Viviers, cabeza de un país. Mas no se como se, me à olvidado la Noble Ciudad de Lodeva, que nos queda atras: donde los Hereges Ugonotes el año de 1563. desenterraron el Cuerpo de San Fulcrano, y lo deshizieron en pequeños pedazos: acto no menos horrendo, que impio.

QUERSI.

Entre el Rio Tarno, y la Dordona, sobre la cuesta de un monte, en figura de un Teatro oval, se ve Caors, Ciudad hermosa, grande, rica, y Cabeza de Quersi, que es un País rico de ganados, y pescas, de agua dulce, y que asta el carbon lleva naturalmente; es amabilissimo por la variedad del sitio alto, baxo, y llano. Es de su distrito, allende de otros diferentes Castillos, la Ciudad de Montalvan, situada en el repecho de un alto collado, que tiene à los pies el Rio Tarno, y sobre su cabeza una fuente abundosissima, llamada Grifon; es su territorio rico de todo bien, y de quanto se puede desear; ni ay vista que se iguale à la de su viñedo.

AAGEN.

A Agen es Ciudad importante, y Cabeza de un País. Su comarca es abundantissima, y de no menos commercio, por estar puesta en medio de Tolosa, y Bordeus, sobre la Garona. De aqui, dexando à San Macario, se va à Liborno, donde se entra en el País llamado: Entre dos Mares: por razon de que el Mar alargandose asta aqui, haze dos brazos, ò ensenadas, con la una de las quales fube asta Liborno à recibir la Dordona, y cõ la otra à la Garona, hasta Bordeus; haciendo una península, cuya punta es un lugar llamado Carboneres.

PERIGORT.

EL Perigort se divide del Aagenes con la Dordona. Es País pedregoso, aspero, montuoso, y mas rico de castañas que de pan. Lleva

DESCRIPCION

Lleva algun poco de vino, pero flaco, y aspero. Sus mercancías consisten en hierro, y tocinos. Atraviesanlo seys Rios, y assi tiene abundancia de pescado. Goza el ayre sutil, delicado, y sano; Hombres de buena disposicion, y larga vida. Allende de los Castillos, tiene à Perigus, que es su Metropoli, y à la Ciudad de Sarlat. Perigus està en medio del País en un hermoso llano, cercado de Montes, y regado del Rio, Ila: divide se en Ciudad, y Villa, y ambas llenas de edificios, y de vezinos, no es de mucho trato, assi por la aspereza del sitio, como por la falta de aguas navegables, hallanse por todo aquel llano cimientos de edificios, Soterraneos, Arcos, y Cavas.

SANTONGIA.

Santongia es Provincia de increíble fertilidad. Su Metropoli es Sentés, donde se ven vestigios de un anfiteatro, y de aqueductos, y un Arco triumphal sobre el puente de la Xaranta. Los otros Pueblos de cuenta son, Marans, Burgo, Blaya, San Juan Dangel. Pons tiene su sitio sobre la Xaranta, y tambien Angolema. Ciudad puesta, parte sobre una peña entre dos Rios, y parte en un valle, donde antes ubo una aldea, tiene las calles sin orden, y las casas mal labradas, pero el territorio rico; en el qual estan, Castelnovo, y Coñac. Tras esto se ve la Rochela; cuyo distrito se estiende de San Juan Dangel, asta Pottamarant. Es Pueblo fortissimo de edificios, y sitio, porque de la una parte lo cerca el Mar, y de la otra grandes pantanos, y lagunas, y el resto es de muy fuerte muro, fossos, y torres, echas con tanto cuidado, que merece ser tenuta por una de las plazas fuertes de Francia, aunque no creo sea muy antigua. Sus vezinos, à causa de los muchos Privilegios, alcanzados en diferentes vezes de los Reyes, se an echo por el tiempo totalmente libres. Y como es proprio de la libertad, ensobervecen los animos, y cobrar de facil, nuevas alas en las ocasiones, de aqui es, que an buuelto ultimamente las espaldas no solo al Rey: pero, y aun à la Iglesia santa, y al mismo Dios, hollando con sumo desprecio todo lo que es piedad, y Religion. Tiene un muy escogido puerto, del qual se valen mucho sus Ciudadanos.

PUETU.

Puetu es un País no solo fertil, pero abundoso, y rico. Tiene increíble comodidad de cazas, y no ay parte de Francia donde se hallen

DE LA FRANCIA.

hallen mas aves. Contiene mil y doscientas Parrochias, en tres Obis-pados, que son Poitiers, Luzon, y Malezes. Poitiers, (que es la Metropoli (si se mira el cerco del muro, es la mayor poblacion del Reyno, despues de Paris, pero ni las casas, ni los vezinos corresponden de mucho al circuitu de la cerca; y aun esto à menoscabado harto de las Guerras civiles acá.

LIMOSIN.

LA Ciudad de Limoges, da el nombre à esta Provincia, dividida en Limosin alto, y baxo. Del alto, es ella la cabeza, situada parte en valle, y parte en el repecho de unos montezillos largos, y angostos. Tiene cerca al Rio Vienna, y casi sobre la cabeza una copiosa fuente, que la provee de aguas. Y si bien està apartada del mar, y carece de rios navegables, es con todo esto de mucho comercio, à causa de la industria, y parsimonia de los vezinos, como enemigos de toda floxeadad, y ocio. Es pobre de pan, y assi se sustentan, por la mayor parte de centeno, cevada, panizo, y castañas. Dizen, que en Francia ay tres Ciudades en los montes, ricas; esto es, Limoges, Puy, y Claramonte de Alvernia. El Limosin baxo, contiene la Ciudad de Tulla, y las tierras de Uxerca, y Briva.

BERRI.

Berri es un País fertilissimo de pan, y de pastos, y por el consiguiente de ganados, y lanas; y assi tiene notable trato de paños. Rieganlo cerca de doze riachuelos. Su Metropoli es Burger, Ciudad illustre, y antigua, con siete puertas, siete Arravales, siete Iglesias collegiadas, diez y siete Parrochias, dos Abadias, un sumptuoso Hospital, y una noble Universidad. Muestra vestigios de antigüedad, particularmente de un Anfiteatro, y un torreon, desmesurado de grande. Las tierras principales de su jurisdiccion son Isodun, con su Castillo, y un burgo, Castelroxo, Argenton, Batra, Sanchera, Mehun, Aijhan; y finalmente, entre todo tiene treinta y tres muradas.

ALVERNIA.

LA Alvernia se divide en alta, y baxa; de la alta es cabeza San Flicro, y de la baxa Claramonte. Aquella, es toda montuosa, y tiene mas ganado, y fruta de leche, que panes ò granos: y esta, lleva de

de todo lo que puede producir un País de aquel clima, granos, vino, azafran, pescado de rio, de lagos, y de estanques, miel, cera, betun, que no le faltan muy buenos bosques. Está llena de infinitos Castillos, y de innumerables solares de casas nobles. Claramente está asentada en un monte de facil subida, ceñida de cuevas, y collados, vestidos de viñas, y preñados de fuentes; es fuerte de muros, y hermosa de edificios. Passa no lexos della el Rio Tireteno, con un puente de treinta braças de largo, ocho de ancho, y seys de grueso, echo de la agua de una fuente que se cuaja, y se empiedra. Las otras tierras de Alvernia la baxa son treze entre todas, y las principales son Rion, Issuera, y Monferrante. Cabeza de la alta es S. Floro, situada sobre un relevado peñasco, y cortado à nivel, de suerte que el pensar tomarla por fuerza seria disparate. Tiene baxo de sí à Orellac, y Brelsa, harto buenas tierras.

VILLAY. FOREST. BORBONES.

Estas tres Provincias estan al Septentrion, la una de la otra. De Villay, es cabeza la Ciudad de Puy, celebre por la devocion de la Virgen sacratissima. De Forest, lo es Mombriçon, tierra harto buena. Su territorio es rico de leña, de carbon natural, y de hierro. De panes, y vino lleva poco; pero mucho ganado, y fruta de leche. Tiene el ayre frio, como lo atestiguan las selvas de alamos, y maleza. La gente plebeya es simple, de pocas palabras, recatada, y muy dada à grangerias. Las otras tierras son S. German, Feurs, Roana, y S. Ranberto. El Borbonès, que toma el nombre de un Castillo, tiene por cabeza à Molins, buena tierra, y rica, puesta sobrel Rio Alier; frequentada asta de los Principes, por la comodidad de su sitio, y excelencia de sus baños.

SALOÑA. TURENA.

Siguiendo la corriente del Rio Ligeri, passados los terminos del Berry, se descubre Saloña, País pequeño, arenoso, y esteril; con las tierras de Gergen, Sulli, Ferte, Cleri, y San Lorenzo. Luego se entra en la Turena, junto al Ligeri, que se estiende desde Bles, asta Saumar, sin mucho ensancharse. Es una comarca, que por la abundancia de frutos, apazibilidad de sitio, temperie de ayre, y muchedumbre de aguas, es comunmente llamada, el jardin de Francia. Tiene

por

por Metropoli à Turs, Ciudad buena. Saumar es mas fortificado, que ninguno de los Pueblos circunvezinos. Bles, tiene el territorio de increíble delicadeza. A cuya causa Luis XI. se retirava muy de buena gana en el, por alargarse la vida. En efecto es tierra que en bondad de ayre, belleza de fuentes, variedad de sitio, y comodidad de cazas, excede en mucho à todo el resto de Francia: à la amenidad del lugar corresponden sus moradores con la gentileza de costumbres, y primor de vida regalada. Entre otras reliquias de la Romana grandeza, ay aqui ciertos aqueductos en boveda, tan grandes que tres hombres à caballo pueden yr por ellos: passan, un grande espacio de tierra, por medio de unos montes, y despenaderos asperissimos. En una esquina de la Ciudad (la qual está situada parte sobre una peña, parte en un collado, y parte en llano) se levanta sobre una roca tajada, un Palacio en forma de fortaleza, donde Enrique III. Rey de Francia mandò quitar la vida, en la dieta de los estados, à Enrique Duque de Guisa, y à Luis, Cardenal de Rems, su hermano, el año 1588: por cuyo exceso, nacieron en Francia increíbles alteraciones, en medio de las quales, fue muerto tambien el Rey Enrique, por manos de un frayle de Santo Domingo, llamado Jayme Clemète. Y ni aun aora se ve luz, ni medio alguno, para fofegar las guerras, y sanar las llagas de un Reyno, tan florido en otro tiempo. Ambosa, symbolyza harto con Bles, en la temperie del ayre, y hermosura de sitio. En este Pueblo comenzaron, con una conjuracion contra Francisco II. Rey de Francia, los alborotos, y nombre de Ugonotes el año 1561.

BRETAÑA.

Passado pues el Ligeri, entremos en la Bretaña, que tiene por lindes al mismo rio, al Oceano, Cenon, y Anjou. Es Provincia rica de ganados, mantecas, quesos, lanas, pescado, y lino: divide en alta, y baxa. Aquella está mas cerca del Ligeri, y esta del Canal de Inglaterra. Tiene nueve Ciudades, y en ellas se hallan tres lenguajes. Porque en Cornualla, San Pablo, y Treguieres, hablan Breton Bretonante, que es un idioma antiquissimo. En Rens, Dol, y S. Malò usan la Franceña. Y en Nantes, Vannes, y S. Brio, la una, y la otra. Las Ciudades principales son Nantes, y Rens: aquella es mas rica de comercio, como sumamente favorecida de la comodidad del sitio, que lo tiene casi à la boca del Ligeri, y se aprovecha del, y del mar: y esta,

es

DESCRIPCION

es mas illustre, por la residencia del Parlamento. Los Puertos mas importantes son Brest, y San Malo; aquel està sobre un pequeño golfo, y este sobre un peñasco, metido en el Mar, que con su refluxo le bati los muros; los Navios se acercan, harto comodamente, à la Ciudad, de la qual se passa à tierra firme, por un camino echo à mano. El Pueblo mas ameno es Dinan, (recreacion que fue de los Duques) bañado de la Rausa. Danse los Bretones mejor à la Agricultura, que à otro qualquier exercicio; y valense no poco de la navegacion. Passan à los Bacallaos, de donde sacan cantidad inestimable de pescado seco. Son celebrados los cavallos, y lebreles de Bretaña.

NORMANDIA.

Esta es la parte mas copiosa, y mas rica de toda Francia, porque con la vezindad de Inglaterra, y Paris, acompañada de la comodidad del Mar, y de la Senna, goza infinitas utilidades que se sacan de la entrada de mercaderias estrãgeras, y salida de las propias. Y siendo sus moradores de sutil ingenio, saben bien advertir sus ventajas, y valerse dellas. Estiendese por la costa de mar, desde el Rio Cenon que nasce en Fugeres, asta la Epta, y dividela la Senna en dos partes. Passado el Cenon, se entra en un País, llamado Constantin, por la Ciudad Constances, hermosa, y bien situada, y se aprovecha de aguas agenas, por arcaduzes. La Ciudad principal es Aurances, puesta en lo alto de un monte, azotado de las olas del mar: de figura redonda, bien murada, y arravales mayores que ella. Levantase en medio del Mar, San Miguel, con su monte, semejante à una piramide, con un fuerte en la cima, y su Pueblo en la falda, cercado de aguas. Siguese Baiusa, donde ay uno de los mas hermosos Templos, de toda la Provincia. No lexos le passan dos rios, que en juntandose, se van sumiendo baxo tierra, y luego passada una milla resucitan, y en llegando al mar, hazen un muy seguro puerto. Falesa es tierra puesta en lo hondo de un valle, cercado de montes: es como una nave, à quien sirve de popa el Castillo puesto sobre un peñasco, à cavallero de la tierra, ceñido de fossos, y dos lagunas. Su torre redonda, es tenuta por la mas hermosa de Francia: tiene el territorio lleno de fuentes. Arnes, es una aldea, no lexos de Falesa; donde por los poros de la tierra, sobre salen à vezes de tal suerte las aguas del mar, (con estar mas de ocho leguas lexos) que vienen à formar como un estan-

DE LA FRANCIA.

estanque, que le trae muchissimo pescado. La plaza mas importante desta parte de Normandia, es Gaen, tierra puesta sobre el Rio Orno, que casi la abraça, y ciñe; y sin este, le passa tambien cerca otro rio: pero el Orno, à causa del fluxo, le sube del mar hartos gruesos Navios. Tiene un fuerte que la señorea, juzgado por uno de los mejores del Reyno, y por esto no le suelen encomendar, sino a los mayores Principes de Francia. Ay en el una Torre quadrada de increíble alteza, y no menos gruesa; guardadas sus esquinas de quatro torreonos gruesos, con hondissimos fossos: en medio del fuerte ay una plaza capaz de 6000. hombres puestos en ordenanza. Aunque la Normandia, comunmente no lleve vino, con todo esto, en Gaen se haze algun tanto; però à tres leguas, en Argences, mucho, y muy bueno. Las otras Ciudades de importancia son, Alanzon, Lisius, Eureus, y Manta. Algunos dan à Normandia el País llamado Perque, habitado de los Unellos. Contiene diversas tierras bañadas de la Huina, Coñeca, y Lanbea. La metropoli de Normandia es Roan; edificada sobre la Senna à 18. leguas de la Haura, con un puente de los mas altos, y largos del Reyno. Tiene Parlamento fundado por Luis, XII. Baxo Roan està Caus, País de gente feroz, donde el primogenito lo hereda todo: como tambien en Bearn. Vee se despues à la marina Aurade Gracia, fortaleza fundada por Francisco, I. y acabada por Enrique segundo, fuerte por arte, però mas por naturaleza, à causa de la corriente del rio, fluxo, y refluxo del mar, y por las lagunas, que tiene al lado. Siguese Fecan, Abadia famosa, Diepe, puerto muy bien fortificado, y San Valeri. Auge, es un País entre la Senna, y el mar, demasiado humedo, lodoso, y de poco provecho.

ANJOU.

Bolviendo algo atrás, se ve en los confines de Bretaña la alta, el famoso Ducado de Anjou, uno de los mejores Países de Francia, repartido en collados, valles, llanos, y landas, abunda sobre manera de aguas, porque lo riegan cerca de quarenta Rios, de toda qualidad. Los principales son, Joir, la Serera, y la Mena: estàs aguas lo tienen rico de pescado, heno, hierba, frutas: ganados de toda suerte, y fieras, es su vino blanco, muy celebrado, tiene mina de ciertas piedras, que se asieran como tablas, y las usan por todo el Reyno en lugar de tejas. Su metropoli es Angieres, Ciudad bonissima, con un Cas-

Castillo, sobre un alto, con catorze torreones. Tiene muy buen estudio, fundado por Luis segundo, Duque de Anjou.

MAYNE. BEOSSA.

EL País de Mayne es regado de tres Rios, y con todo esto tiene mas de bosques, y langas, que de otro, y assi tiene harta abundancia de caza, y ganado, los vezinos se valen mucho de su ingenio, y industria, tiene por cabeza à Mans, Ciudad grande aunque poco fuerte. Siguese tras ella la illustre tierra de Vandoma; desde la qual se passa à la Beossa, cuya cabeza es Chartec, buena Ciudad, en cuya Catedral, ay setenta, y dos Canonigos. Confina con ella Chateodun, cuyos moradores (contra el ordinario uso de Franceses) hablan con notable brevedad, entienden con pocas razones lo que se les dize, y se declaran con menos: assi se tiene por refran. Tiene esto notable en su territorio, que hazia la Normandia, fenecen en el las vides, en passar de aqui ordinariamente medran poco. Pero bolviendo à la Beossa, digo que es un País puesto del todo igualmente en una cordillera de montes, carece de rios, y aun por el verano se le secan los pozos. Sus Pueblos son pequeños, y de poco momento; pero en fertilidad, y panes, no reconocen ventaja à Pulla, ni à Sicilia.

ORLEANS.

Tiene à la diestra la insigne Ciudad de Orleans: insigne digo, y por la belleza del sitio, y por la grandeza de sus casas, tiene cerca de tres millas de circuito, y gradísimos arravales fuera della, y con esto, està quajada de gente industriosissima, y à causa de la comodidad del rio, inclinada à tratos, y mercancias. Su comarca es de las mas ricas de toda Francia, por la abundancia de panes, y vinos, escogidos. Acofumbra van dar la, con titulo de Duque, al hijo segundo del Rey Christianissimo: pero Carlos IX. conocido su valor, (porque no ay otra mas apta para mantener guerra, y poner en trabajo à todo el Reyno) la unió à la Corona, y le labró una fortaleza. Siguiendo la diestra del rio se ve Guian, buena tierra, la Charite, passo importante, y Nevers, Ciudad razonable, puesta sobre el Ligeri, con un puente de veinte Arcos, su territorio es mas copioso de bosques, y pastos, que de pan, ni vino, no le faltan minas de hierro, y de escogida piedra para los edificios. El puente de Nevers, de que agora dezia, me obliga

obliga à que advierta, ay sobre el mismo rio tantos puentes, y de tal grandeza, en Gian, Orleans, Bles, Turs, Saumur, Pont de Sei, y Nantes, que dudo aya otro rio en toda la Europa que tenga tantos, y tan hermosos. Bolviendo atras, se ve el Garines, sobre Gian, comarca semejante à la Saloña, cuya cabeza es Milli. Los otros Pueblos son Montenalbeo, Nemurs, Moret, y Ferte.

ISLA DE FRANCIA:

AL medio dia de Roan, està la Provincia, que se llama, Isla de Francia, cuya Metropoli es Paris. Es de las partes mas pobladas, no solo de Francia, pero, y aun de toda Europa. Pues sin Paris, (que tiene vezinos para todo un Reyno) ay en su contorno tantas tierras, Castillos, Villas, aldeas, y granjas que segun fama, llegan à doze mil, en espacio de solas diez leguas. Paris es la mayor Ciudad de Europa, salvo Constantinopla. Las causas de cuya grandeza, son, la Corte de un potentissimo Rey, un Parlamento con infinita jurisdiccion, y una Universidad la mayor de que se tenga noticia. Esto junto con la fertilidad del País, y comodidad de rios navegables, atrahe tanta gente, que en diez, y ocho mil casas tiene cerca de quinientas mil personas; aunque Julio Scaligero da 12. mil casas à la Ciudad, y pocas menos à los burgos della. La Universidad tiene 62. Colegios. Dividese en Ciudad, Universidad, Villa, y arravales. La Ciudad està asentada en una Isla que haze el rio, en la qual ay dos fabricas de admirable grandeza, que son la Iglesia de Nuestra Señora, con dos altísimos torreones en las esquinas de la portada, y el Palacio del Parlamento, donde ay una sala, la mayor de Europa, con tantas tiendas en el contorno, que no representan sino un perpetuo mercado, lleno de salas, y riquezas. La Visconte de Paris (es nombre de Jurisdiccion) posee por una parte à Pontuosa, Pueffi, y San German: y de otra à Corbello, y San Dionis, con otras muchas tierras, y una infinitad de aldeas. Sobre Corbello està el gracioso Pueblo de Melun, y tal que se puede llamar un pequeño retrato de la gran Paris. Tambien pertenecen à Francia, la Ciudad de Senlis, y Beauves (otros la meten en Picardia) cuyo Obispo es uno de los Pares del Reyno, està puesta en un hermosissimo sitio, con montes, y collados muy apacibles à una parte, y à la otra prados, y dehesas de summa amenidad, es una de las plazas mas fuertes del Reyno; y bien poblada de hombres guerra.

guerreros, y valetófos. Labranse en ella raxas, y telas escogidísimas

PICARDIA.

EN saliendo de los confines de la Isla, se entra por una parte en Picardia, y por otra en Campaña, grandes Provincias, y por la mayor parte divididas entre sí con el Rio Ayno. Tiene la Picardia treinta, y dos entre Ciudades, y Pueblos grandes; y entre las otras Speffons, Compiene, Noion, y Laon plaza fortísimas, assi de sitio, por estar sobre una peña tajada, como de edificio; la Fera, y Guifa; y despues della el Pais de los Veromandos, donde està San Quintin, y Perona, (algunos le dan tambien à Noion.) De aqui passada Corbia se descubre Amiens, Metropoli de la Picardia, una de las mejores Ciudades de Francia, puesta sobre el Rio Soma, que por llegar las fortificaciones que le an echo, à todo lo possible, està figura de qualquier poder. Siguele el Condado de Pontiu, porquien à avido tan largas guerras entre Ingleses, y Franceses. Llamase Pontiu por la muchedumbre de puentes, sin los quales, por ser el Pais lleno de lagos, balzas, y pantanos, no se podia dar un passo. Contiene Abevilla, y las otras tierras, puestas por aquella costa del Oceano, asta al Rio Cancha, donde comienza el Condado de Boloña, lleno de Pueblos, y Aldeas. Dividefe està Ciudad en alta, y baxa: esta, la bate el mar, es cosa poca: y la otra està puesta en un alto, y maravillosamente fortificada por el Rey Enrique II.: habra entre la una, y la otra, como cien passos. La ocasion de fortalecerla à sido la vezindad de Inglaterra, que le està no mas de 40. millas lexos. El Rey Ingles Enrique VIII. la expugnò con increíbles gastos, y la possedyò algunos años: y Eduardo, su hijo la vendiò despues por 400. mil escudos. Siguele el Condado de Oia, que contiene à Guines, Andres, Hames, Blarnas, y Cales. Esta ultima, con aver sido tenida un tiempo por la mejor fortaleza de Europa, la ganó Francisco, Duque de Guifa, en pocos dias à los Ingleses. Es de figura quadrada, y ceñida casi por todas partes de lagunas, y del mar, con un puerto mas figuro, que grande, con un fuerte à la entrada, que se llama Risban. Los territorios de Cales, y Boloña valen poco, por la muchedumbre de los bosques, y lugares arenosos junto à la marina. Los Picardos, à causa de las guerras con los Flamencos: tienen fama de animosos, y valientes: y verdaderamente andado cabales muestras de su esfuerzo, y valor en mas de una oca-

sion:

sion, y no les ayuda poco para esto, verse entre tantas fortaleza, y tantas plazas, inexpugnables, que los aseguran de los enemigos.

BRIA. CAMPAÑA.

LA Campaña (baxo cuyo nombre comprendemos tambien à Bria) es igual à la Picardia en la abundancia de pan, y la eccede en vino, y pastos. La Bria es copiosíssima de heno, y gañado. Es su cabeza la Ciudad de Meaus, puesta sobre un effento, y relevado n'òte, por cuyas raizes le passa el Rio Marna: un arroyo la divide en villa, y Mercado, aquella tiene un Castillo, que señorèa à este. Contiene Bria otrofi à Xateoterri, y Provins, pueblo grande, donde nacen ros coloradas, las mas hermosas del Reyno, y se hazen conservas muy estimadas en otras tierras. Campaña tiene muchas, y grandes Ciudades, Rens Arzobispado, Chalon, plaza importantíssima de guerra, con un territorio muy rico de pan: Troya, una de las grandes Ciudades de Francia, y de las mas fuertes; Sans, Arzobispado antiquíssimo, asentada en el repecho de un collado, que tiene una laguna encima, de donde baxa una fuente, que refresca, y riega à toda la Ciudad, y la comarca, goza un excelente territorio dividido en campaña, para granos, pagos de viñas, prados de singular amenidad, con Villas, y aldeas sin numero. Jaze sobre el Rio Senna, como tambien Auferra, llamada por los antigos, Antifiodorum. Alinda esta Provincia con el Pais de Bassiñi, cuya Metropoli, y cabeza es Chaumont.

LORENA.

LOs Historiadores Franceses llaman Austrasia, al Pais que cae entre el Rin, y la Mosa, como tambien Neutria, al que està entre la Mosa, y la Senna. A la Austrasia mudòle nombre el Emperador Lothario, por lo que se llama asta oy Lotharingia aquella parte de Austrasia, que pertenece à la casa de Lorena. Los lindes desta, son casi la Sara, y la Mosa, aunque passa à ambos rios: à la Sara de muy poco, pero à la Mosa (si se cuenta el estado de Barleduk, que es del mismo Duque) de mucho: confina con Luzemburgo, Treveris, Alsacia, Borgoña, y Campaña. Estiendese desde Astene, que està sobre la Mosa, asta Darne, por espacio de largas quatro jornadas; y de Barleduk asta Biha, tres. Tiene tres Obispados, Metz, Verdun, y Tulde, de los quales los dos postreros tienen oy presidio Loreno. Metz es del bando con-

D

trario.

trario. Los Pueblos grandes son Nanci, cabeza del Ducado de Loténa: Barleduk, cabeza de otro estado San Nicolo, Espinal, Lunevilla, Pontamuffon, y otras varias Poblaciones de toda qualidad, las quales hazen cuerpo de un estado, que se à mantenido, y mantiene honrosamente, entre enemigos, y vezinos poderosísimos, no menos con las armas, que con su consejo, y buen regimiento. Abunda de granos, vinos, carnes, sal. Renta, 300. mil escudos de entrada à su señor, de los quales los 200. mil se sacan de seis salinas importantes, y el resto, de los bosques, aguas, granos, prados, minas de plata, y otras cosas semejantes sin agraviar en cosa alguna à los vassallos. En Nanci tienē los Duques, su Corte, la qual fortificaron, y en grandecieron muchissimo el año de 1587. Porque recelando se aquel Principe, q̄ los Alemanes (viendo q̄ con espantoso poder passavan à Francia) no le arruinassē el Pais, y el estado; murò las arravales, y ensanchò la cerca de Nanci, à fin de poder recoger, y salvar en ella, lo mas q̄ pudiese. Barleduc, cabeza de otro Ducado, se divide en alta, y baxa villa (hablando à lo Frances) en medio de las quales ay un buen Castillo.

BORGONA.

Entremos yà en la Borgoña, Provincia celebre por la puxanza de los antiguos Duques. Excede à la Campaña en vinos, y le reconoce ventaja en granos, La Sonna, la divide en dos partes. La Oriental se llama condado, y la Occidental, Ducado; la una, y la otra era de los Duques, pero despues de la muerte de Carlos, el atrevido, Luis XI. ocupò el Ducado. El qual comienza à los confines de Langres, Ciudad puesta sobre un collado, en la estremidad del monte Vogeso, y estiendese asta el Lionès. Vee se sobre la Sonna un esquadron de Ciudades, y Fortalezas. Ausonna, San Juan de Lana, Macon, y Chalon, quedan à la diestra mano Digion, y Autun, de las quales, si se considera la antigüedad, Autun (esta es *Augustodunum*) lleva la precedencia, y si la autoridad presente, Digion. Aquella està assentada al pie de los Montes Cenios, tiene grande cerca, aunque pocas casas, y por la mayor parte pobladas del Clero; y Digion en un ameno llano, cercado de apazibles collados, los quales creciendo de uno, en otro, llegan asta Provenza: fue un tiempo assiento de los Duques, y assi la hermosearon por estremo, y despues en tiempos de Luis, XII. el asediò de los Suizaroz fue motivo para que la fortificassen con la per-

ficion

ficion que oy se ve; como assiento que es del Parlamento de la Provincia. Cerca della ay dos mentezuelos, y en uno dellos, el Castillo, y Aidéa de Fontènes, Patria de San Bernardo; y en el otro està el maravilloso Fuerte, de Talanc. Es tambien plaza importante Beona, quien un vezino lago, y dos gruesas fuentes tienen proveida bastante de agua, para los fossos, y vezindado. No es menos fuerte Semur, cabeza de una comarca, dividida en Burgo, Donion, y Castillo, y baste lo dicho acerca del Ducado. El Condado, no es gran Pais, porque no tiene de largo sino noventa, y de ancho sessenta millas, con todo esto, à causa de la increíble fertilidad de granos, vinos, carnes, y qualquier otra cosa, (ay tambien fuentes de sal, y razas de cavalleros) se le deve nombre de epilogo de toda Francia, tiene ocho cienas Poblaciones, abitadas de gente magnanima, y guerrera. Divide se en tres partes, cuyas cabezas son las tierras de Gray, Dola, y Salines. Besazò es casi tenida en cuèra de Ciudad Imperial, y el Còde de Borgoña es mas Capitan, q̄ señor della, es fortissima por naturaleza, y por Arte. Dola, es tierra grãde, con Parlameto, y estudio, ni menos fuerte por Arte, y naturaleza q̄ la dicha, assi es tenida por llave principal de la Provincia: como tambien Gray, Plaza importante, y la Jonnela.

BRESSA. SABOYA.

Con el susodicho condado confinan Bressa, y la Saboya, aquella de sitio llano, esta montuoso; aquella se divide de la Borgoña, con la Sonna, y esta de la Bressa, con el Rodano; aquella abunda de panes, cañamos, pescados, rios, y lagunas, esta de panes en las valles, y collados de pastos, y hiervas en los Montes, y de muy buenos vinos en algunas partes, como son Momillan, y Moriena. Cabeza de la Bressa es Borgo, buena poblacion, con un Fuerte labrado por el Duque Emanuel; y de Savoya, Chamberi, tierra puesta casi en medio de altos Montes, harto rica de edificios, y hazièdas, donde en un illustre Palacio solian morar los Duques. Las Ciudades son Bele, Mutief, cabeza de Tarantesa, San Juan, cabeza de Morienna, y Niza, donde transfiriò su silla el Obispo de Genèva. Momillan es un lugarejo, pocas millas lexos de Chamberi, harto bueno, con un Castillo puesto sobre una viva peña, donde hazen cabo quatro caminos reales. Dinoy es cabeza del Fossino. Tiene la Savoya algunos llanos fertilissimos, y vales muy apazibles, y ricos, asta en la mas alta cima de algunos Mòtes,

D 2

que

que nadie lo creeria, halla el ganado muy buenos pastos, no le faltan algunos lagos, entre los quales los de Niza, Burgeto, y Genèva, son lo mas celebres, contiene Montes imensos, y de tan diferentes figuras que quien anda por ella, descubre siempre cosas nuevas, porque los pastos, à causa de los Montes, aqui se ensanchan, y alli se angostan, ya suben, ya baxan, ya os llevan adelante, ya os vuelven atrás; aqui os meten en un llano, y alli os cierran en un hondo valle. La Savoya, junto con las otras tierras de su dominio, tendrá cerca de ochocientas mil almas, y entre estos, siete mil Cavalleros, con jurisdiccion. Mas no es bien, olvidarnos de Leon, parte de la qual jaze en la Savoya Fue esta Ciudad fundada en un alto, por Planco, y aora se ve en lo llano. La Sonna la atravieffa por medio, y el Rodano le passa al lado, y se juntan ambos, poco mas abaxo della, y assi el uno, como el otro, la hazen muy fuerte, y difficil para cercarla, y batirla, està en tal sitio, que se puede llamar centro de los comercios, y tratos de Europa, y no ay Ciudad en toda ella, donde se hallen mas bancos abiertos.

DELFINADO.

Dividese el Delfinado en baxo, y alto, aquel confina con Leon, y el Rodano, y este con Savoya, y Provenza. Si se atiende à la jurisdiccion espiritual, es la cabeza de aquel, Vienna, Arzobispado nobilissimo, y si la temporal, Granoble, silla del Parlamento. Veense en esta Ciudad varios vestigios, de antiguedades, y particularmente un Puente sobre la Isara, de los mas artificiosos de Francia, tiene el territorio ameno, y por la comodida de los collados, se coge muy regalados vinos. Las otras tierras son Romans, Brianzon, San Valero, la Costa, el Monasterio, Castel Delfino, y otros, en cuyo alarde, merece notable assiento la Gran Cartuxa, vezina de Granoble. Del alto es la cabeza, Ambrun, y le dan tambien à Valencia, Dia (ambas sujetas à un Obispo) Gap, y San Polo. Ambrun està puesta sobre una relevada peña, en medio de una amena valle, por la qual passa la Durenza, parte della està murada por la misma peña, cortada afiló por la naturaleza misma, por espacio de mil varas, con cerca de setenta de alto, y parte cercada de muy buen muro. Està bien proveida de agua de fuente, y tiene algunas fabricas, que huelen à no menos grandeza, que antiguedad, con todo esto es poca cosa, cercan la montes fructiferos, donde nasce el Agarico, y se coge manna.

PRO-

PROVENZA.

AL pie de los Alpes, y Delfinado, està la Provenza, que se estienda, del Rodano al Varo, contiene treze Obispados, parte del Papa, y parte del Rey: del Papa, es Aviñon, y el Condado Venesino, cuyas son las Ciudades de Carpentras, Cavallon, y Veson, bañadas del Rodano, de la Durenza, y de la Sorga, sin otros ochenta Pueblos murados. Clemente VI. compro à Aviñon, de la Reyna Doña Juana, hija de Roberto, Rey de Napoles, año. 1352. Pero el Condado (à voto de algunos) fue confiscado, por las heregias de Raymundo, Conde de Tolosa. La dicha Ciudad de Aviñon (de cuya fundacion no se sabe cosa cierta) tiene casi todas sus cosas en numero de setenta y cinco, Parrochias, Hospitales, Conventos de Frayles, Monasterios de Monjas, Collegios de Estudiantes, y puertas. Alcanzò suma grandeza, y nombre, por la residencia de setenta, y mas años, que hicieron en ella los Sumos Pontifices, desde Clemente V. asta Gregorio XI. lo restante de la Provenza està sugeto à la Corona. El Gobierno, y Parlamento reside en Aix, silla Archiepiscopal. Verdad es, que Arles, y Marsella, se rige cada qual de por si. La comarca de Arles, puesta entre dos brazos del Rodano, por espacio de mas de veinte millas, es de inestimable fertilidad. Marsella es famosa, por su puerto, tiene cerca de tres millas de cerco; à poco mas de 25. años, que comenzaron à labrar lanas, de lo que, junto con el comercio de Levante, vive dos tercios, de sus vezinos. La labor de la seda, no prueba bien, por falta de aguas. Tambien ay puerto en Tolon, aunque mas grande, que figuro. Las otras Ciudades, y Pueblos de cuenta son Tarascon, Cysteron, San Maximino, Bruñola, Rios, Draguiñan, Eres, Freius, Antibio, Venza, y Grassa, puestas parte en lugares fertiles, y parte en esteriles, porque los territorios, que se llegan al Rodano, ó al Mar, son universalmente abundosos, de qualquier genero de fruto, que lleve la Europa, granos, azeytunas, higos, miel, azafran, pastel de tintores, arroz, y palmas. Lo demas ocupan espaciosas langas, vestidos de romeros, mirtos, arrayanos, y henebros. Los mas espaciosos llanos son los de Freius, de Peñano, de Bruñola, y de Aix, pero los troxes mas principales, son las comarcas de Arles, y Freius. No quiero detenerme, en dezir de sus salinas, pues se sabe quan copiosas son las de Eres, Lestan, Valenza, y Berra.

D 2

DES

DESCRIPCION DE ITALIA.

Rasado el Varo, se entra en los confines de Italia. Provincia que pues à sido diligentissimamente descrita por otros, lo daremos aqui una como sombra della, quanto, y manera que no ay alguna en el Mundo mas conocida, ni mas tratada de estrangeros. Esta ceñida de los Alpes, y del Mar Tirreno, Adriatico, tiene de ancho del Varo, à la Arsia, poco mas de 400. millas, aunque siempre se va angostando, y de suerte que de la boca del Rio, Pescara, à la parte opuesta, no se cuentan mas de 130. y del golfo de San Eufemia, al de Esquillachi, solas 22. millas, y escassas: es larga desde Augusta Pretoria, à la Ciudad de Reggio. La Ciudad de Rieti, se dice està en el medio della, su postura es de tramontana à medio dia: como es tan larga, participa de todos los frutos, y bienes, que estan esparzidos, en las Provincias Septentrionales, y Meridionales de Europa, y por atravesarla el Apennino de largo, à largo, goza por todas partes de los del monte, y del llano. Es de sitio fuerte, por estar ceñida de los Alpes, y del mar, y no tener muchos puertos; pero como es tan larga, y angosta, no puede valerse facilmente de todas sus fuerzas, para defenderse. Por ser tan angosta, como digo, no tiene Rio de importancia, fuera de Lombardía, donde se ensancha: y el Apennino, que la atraviesa la impide sumamente la comunicacion de una parte, à otra. Su templanza de ayre, se puede echar de ver, que en ambas estremidades produce delicados vinos, azeytunas, cidros, naranjas, y otros semejantes: los quales lleva no solo en Calabria, que està expuesta al medio dia, sino, y tambien en Lombardía, esto es sobre el Lago Mayor, y de Como, y de Garda, y en muchas partes del Piamonte. Lo que cae entre el Apennino, y los Alpes, abunda en vinos, panes, y pastos, y por consecuencia, en ganados, carnes, mantecas, y quesos porque à causa del reparo de los montes, que la ciñen, y abundancia de rios, y lagunas, es sobre manera fresquissima. La Pulla es, de verano, el granero de Italia y de invierno està llena de ganados, de toda suerte, que en llegando la primavera passan à Abruzzo. La tierra que llaman de Labor, es tenuta por igualmente cara à Ceres, y à Baco. Pero quanto la Italia produce, parece

DE ITALIA.

rece epilogado en la Calabria, asta los datiles, algodón, cañas de azucar, manna, almaciga (que se coge junto à Alto monte,) y minas inexauctas de sal. Aqui se hallan vinos, de qualquier suerte, y todos nobles, frutas perfectissimas, y de todas maneras. Aqui cavalleros, de excelente raza. Aqui perfectissima seda, y en tanta abundancia, que provee à Napoles, Genova, y à la Toscana. Finalmente no ay cosa de quantas Italia lleva, que no prueve felicemente en Calabria. Quanto à los Pueblos, digo que los que viven entre el Apennino, y los Alpes, son de ingenio, y costumbres mas templados, y quietos; y los que miran à medio dia, mas furiles, y mas vehementes; como se les puede bien echar de ver, en la color del rostro. Porque en aquellos es blanco, y colorado, y en estos, tanto mas moreno, y atezado, quanto mas se alexan de los Alpes. Universalmente son todas las Ciudades de Italia: hermosas, asta Napoles. Porque en el Reyno, tienen mucho menos de arquitectura, como de moddad, y pulicia; las mejores estan sobre el mar de la Pulla. Italia està sujeta à muchos Principes, y Republicas. Entre los Principes, todos reconocen ventaja, en lo que es autoridad, al Pontífice Romano; y en potencia, al Rey Catholico. Entre las Republicas, tiene sin dificultad el primer lugar, Venecia; y el segundo Genova. La Bella Italia, està situada en mediõ de las tres partes Meridionales de Europa: la circunda el Mar Mediterraneo à Poniente, y medio dia à Levante, y Septentrion el Jonio, y Adriatico, y los Alpes le hazen limites con Francia, y Alemania. Estiendese desde el grado 36. de latitud, asta el 46., que son 750. millas Italianas, y desde 36. grados de longitud, asta el 46. que son otras 750. millas. Domina la Carlos Borbon, como Rey de Napoles, y varios Principes, y Republicas. Dividese en quatro partes principales que son:

Lombardia Alta, y Baxa.	D. Estado de Milan.	Milan.
Estados de la Iglesia, y Toscana.	M. Final.	Final.
Reynõ de Napoles.	Rep. Rivera de Genova.	Genova.
Islas adjacentes.	S. Lunegiana.	Pontremoli.
La Lombardia alta comprède.	En la Lombardia Baxa, estan	los Estados de la Republica de
		Venecia que son.
P. Piamonte.	Turin.	El Ducado de Venecia.
M. Monferrato.	Casal.	Ber...

Las Provincias de
 Bergamo. Feltro.
 Bresa. Beluno.
 Crema. Cadorino
 Verona. En el Friuli.
 Vicenza. Udine.
 Padua. Aquileia.
 Rovigo. Istria.
 Trevisò.
 El D. de Parma. Parma.
 El D. de Plasencia. Plasencia.
 Est. de Palavecino. Burgo S. Doni
 Est. de Landi. Campian.
 El D. de Modena. Modena.
 Corregio. Corregio.
 Garfignana.
 El D. de Mantua. Mantua.
 El D. de Guastala. Guastala.
 El D. de Bozolo. Bozolo.
 El D. de Sabioneta. Sabioneta.
 El D. de Mirandula. Mirandula.
 En los Estados de la Iglesia estã
 los Ducados, y Señorios siguientes
 azia el Adriatico.
 D. de Ferrara.
 S. de Bologna.
 Est. de Ravena.
 D. de Urbino.
 La Marca de Ancona.
 Ala parte del Mediterraneo po-
 see.
 El D. Città de Castello.
 El Est. de Perugia. Perugia.
 La Ombria. Spoleto.
 El Patrimonio de
 San Pedro. Viterbo.

La Campaña de Roma. Roma
 La Republica de S. Martin.

La Toscana contiene.
 El D. de Florencia. Florencia
 El de Siena. Siena.
 Elde Pisa. Pisa.
 La Rep. de Luca. Luca.
 El Estado de Massa. Massa.

El Reyno de Napoles contiene
 12. Provincias que son.

Tierra de Lavor.
 Principado Citra.
 Principado Ultra.
 Basilicata.
 Calabria inferior.
 Calabria superior.
 Tierra de Otranto.
 Tierra de Bari.
 Pulla.
 Capitanata.
 Condado de Molissi.
 Abruzo Citra, y Ultra.

Las Islas adjacentes contienen
 Ciudades.

R. Sicilia. Palermo.
 se divide en tres Valles.
 V. Demona. Mesina.
 V. de Noto. Siracusa.
 V. de Masara. Masara.
 La Isla de Lipari, y otras peque-
 ñas.
 La Isla de Corcega. Isla de Capri.
 Isla de Elba. Bastia.
 Isla de Ichia. Portolongon.

LIGU-

LIGURIA:

La Liguria se estiende entre el Apenino, y el mar, y del Vato,
 à la Macra: es universalmente aspera, por estar arrimada casi
 una perpetua falda del Apennino, sin jamas perder de la vista al
 mar. Con todo esto tiene muchas valles, y algun llano de fertili-
 dad. Su sustento depende principalmente de la fruta de agrio, fru-
 tos de toda suerte, y vinos excelentes, (aunque no muchos) en par-
 ticular de Tabia, y Cinco tierras. Lleva azeyte en todas partes, par-
 ticularmente en Onella, Marro, Diano, y en las quatro valles de
 Veintemillas. S. Remo produce hermosissimas palmas. Tiene pocos
 granos, y pocas carnes, pero estas pocas de summa perfeccion. La gen-
 te es industriosissima, de galano ingenio, avisada para sus negocios,
 aventajada en sus tratos: y que vale infinito para empresas mariti-
 mas. Los Pueblos de cuenta, son Niza: con un Castillo de gran repu-
 tacion: Villafranca, con un puerto, harro grande, pero poco seguro:
 Monaco, fortaleza notable, y Veinte millas, buena Ciudad, Arbenga,
 posee un llano muy fertil, pero el ayre que la corre es pestilencial,
 tiene baxo de si trezientos, cinquenta Curas. Final, Marquesado
 illustre, llamado assi por la fineza del ayre. Noli, con un puerto ra-
 zonable. Mejor lo tenia Saona, si la imbidia de los Genoveses no se
 lo cegara. Junto à Saona comienza el Apennino à levantarse; y dis-
 curriendo no lexos del mar, asta la Ciudad de Bobbio, comienza
 aqui à retirarse hazia tramontana, va hendiendo por medio à toda
 Italia, asta Ascoli de Pulla; donde se divide en dos cuernos, el uno
 se remata con el monte Gargano, y el otro en llegando junto à Ve-
 nosa, haze dos ramos, imbiando el uno à tierra de Barri, y el otro
 à Calabria: y dividiendose este en dos, va con el uno al cabo de
 las armas, y con el otro, al de las columnas. Pero bolvamos à la
 marina, y hallarèmos à Genova; cabeza de la Liguria; à causa de la
 oportunidad de su sitio, à sido siempre tenuta por una de las puer-
 tas de Italia. Fue un tiempo de gran poder en las cosas maritimas,
 y no solo asombro como tal de los Pisanos, en la jotnada de Ma-
 loras; pero, y aun affigido, y reduxo à terminos dudosos à los Vene-
 cianos, en la empresa de Quioggia. Agora ya en parte passo solta,
 à causa de sus discordias intestinas, y tambien porque aviendo sus ciu-
 dadanos, dexado la mercancia real, y el cuydado del bien comun,
 sean

sean entregado à los cambios, y à ciertas maneras de ganancias, que aunque de utilidad para los particulares, son de ninguna para la Republica. Por lo que, no valiendo para con las propias fuerzas, defenderse de sus vezinos, les à sido forzoso ponerse baxo el amparo, ya de los Reyes de Francia, y ya de los Duques de Milan. Finalmente con el valor de Andrea Doria se salieron de las manos del Frances, el año 1528. Chupan tantas riquezas, y tesoros de España, que no ay ciudad en Italia, mas rica en los particulares. Muchos an sacado por paga, y por la seguridad de sus creditos, estados de importancia en España, y en el Reyno. La Ciudad tiene de circuito cinco millas; pero por el espacio de poco mas de treze, se ven por aquellas riberas del mar, tantas y tan espessas Villas, con Palacios, y edificios tan admirables; que no se puede ver en toda Italia, cosa mas grandiosa, ni mas illustre. La cortedad del sitio los fuerza à labrar las casas muy altas, para tomar todo lo possible del ayre, ya que de la tierra no pueden sino poco. Ay en esta Ciudad una compañía digna de que agamos memoria della. Llamase de San Jorge, y tiene jurisdiccion, y estado independiente de la ciudad: cosa verdaderamente rara, y quiza unica. Pues hallandose el comun, por los gastos echos en la guerra contra Venecianos, deudor de grande cantidad, à los mercaderes, les dio en pago las rentas de la aduana, con un Palacio, que està cerca della, para que pudiesen hazer cuerpo quando la necesidad lo pidiese: formaron un consejo de ciento, y un Magistrado, de ocho: sobre quien descargaron todos los negocios de su compañía. La qual fue poco à poco haziendo creditos de muchos interesses, al comun, alcanzò primero en prendas, y despues à toda passada, algunas tierras del Estado; y por sus passos, una muy buena parte del Dominio, manteniendose siempre franca, libre, y en estabilidad, y firmeza, entre tanta inestabilidad, y mudanzas de la Republica. Son los Genoveses de ingenio agudo, vivos, de animo altivo, alzados de cuerpo, de hermosa estatura. Labran edificios à lo illustre; viven en sus casas con mucha parsimonia, aunque magnificamente fuera dellas. En la ribera que llaman de Levante, se halla luego Cabo de monte, Puertofino, y poco despues Rappallo, con su golfo: mas adelante à Clavari, Setri, y Levanto, buenos Pueblos, y las Cinco tierras. Siguese un pequeño golfo, que es todo Puerto, con las tierras de Portovenere, de la Especie, y mas adelante.

adelante Lerichi. Todas las riquezas, y bienes de la ribera de Genova, estan como en un joiel, recogidos en un pueblecito, vezino de la Ciudad, llamado Nervi: porque en belleza, y bondad de ayre, compite con las Tempas; en variedad de flores con Pesto; en frutos con la conca de oro de Palermo; y en amenidad con Salo; sin conocer otro tiempo del año, que el de Primavera, y Otoño, que nunca se alexan del.

LA TOSCANA. PATRIMONIO DE

SAN PEDRO.

La Toscana cae entre el Apennino, y el Mar, desde la Magra asta el Tiber, por espacio de mas de dozientas, y setenta millas. Tiene mucho mayores llanos, que la Liguria; porque en ella se aleja el Apennino mas del mar, y da lugar à las campañas. Contiene muchas y grandes valles, bien pobladas, y llenas de todo bien. Pero porque digamos algo de sus Pueblos en particular, passada la Magra, nos sale al encuentro Serzana, Ciudad de que estan los Genoveses muy celosos, por ser tan vezina del gran Duque: y mas arriba Pontremoli, castillo del Rey Catolico: y no lexos del Mar, Massa, y Carrara, tierras de fama, por los Marmoles blancos, que en ellas se cortan; y por los muchos castillejos, esparzidos por aquel monte, que hazen el pais llamado Lunigana. Siguense luego, Pietra santa, y Seraveya, celebres; aquella, por la fortaleza, y por el izeyte; y esta por las minas de oro, y plata. Vese poco despues sobre el Rio Serquio, à Leva; y sobre el Arno, à Pifa, y mas alla à Florencia. A cuyo estado pertenecen, Pistoia, Volterra, Montepulciano, Arezo, y Cortona. Defiende Luca con suma vigilancia su libertad, tiene mas de dos millas de cerco, es fortissima de sitio, y muros, y bien proveyda de artilleria, y municiones. Hazià el Septentrion confina con la Carfañaha, buen valle, y lleno de gente armenigera, y prompta à las manos. En lo restante, la cerca por todas partes el gran Duque. Pifa, fue un tiempo tan poderosa, que con gruesas Armadas pudo contrastar à los Venecianos, y à los Genoveses. Creció con los daños que los Sarracenos hizieron à Genova, el año del Señor, nueve cientos treinta y tres. Perdióse en un echo de armas con Genoveses, junto à la Isla del Egillò. Del qual quedaron tan flacos, que nunca jamas pudieron levantar cabezas; y no solo

solo esto pero se vieron forzados á humillar la cerviz al yugo de los Florentines, de los quales aviendose rebelado, en la venida de Rey de Francia Carlos VIII, y de nuevo, dentro 15. años sojuzgados por ellos, vino la ciudad casi á despoblarse del todo. Porque no pudiendo sus ciudadanos llevar en paciencia el dominio Florentino, fueronse muchos á vivir á Sardenña, Sicilia, y otras partes. Desta suerte, faltandole á ella los vezinos, y al territorio los labradores, siendo el País de sitio baxo, quedó anegado de la humedad, que no vale sino para apestarfe el ayre. Procuró el Duque Cosme, poblarla; favoreciendo el estudio, y labrando un hermoso alcazar, para la residencia de los Cavalleros de San Estevan, y concediendo varias exempciones á los vezinos. Florencia es tenuta por la mas hermosa Ciudad de Italia, por no dezir, de toda la Christiandad. Tiene de circuitu mas de seis millas: y cerca de ochenta mil vezinos, en 24. Parrochias, y 21. officios, cuyos principales son estos siete; Mercaderes, Cambiadores, Oficiales de lana, de seda, Batidores, Batifulleros, Especieros, y Pellejeros. Contiene 66. Monasterios, y 37. Hospitales. Compró la libertad (-segun algunos) por seis mil escudos al Emperador Rodulfo, como Luca la suya, por diez mil. En tonces, y despues floreció grandemente; porque la Ciudad armava á un menester treinta mil hombres, y la comarca setenta mil. Es fortissima de muros, y terraplenos, principalmente á la parte del Septentrion, porque de la otra, está algo sujeta á unos collados, que la señorean: inconveniente, que se á remediado con la fortificacion de algunos puestos. Tiene un fuerte, edificado por el Duque, Alexandro, y despues ampliado por el Duque, Cosme. Sus calles son derechas, anchas, y sobre todo, limpias, y hermosas. Finalmente se ven en ella las mas curiosas, y mejores fabricas assi publicas, como particulares, de toda Europa; y assi solia dezir della Carlos, Archiduque de Austria, que no se devia dexar ver, sino en las fiestas solenes. Está puesta en un sitio llano, ceñido de Montes, y dividido de collados; y no ay tierra cultivada con mas cuydado, y primor; por lo que en poco espacio della, cogen vino, azeyte, granos, legumbres, y frutas; y las Villas están tan espessas en el, que no parece sino, que las ayar sembrado. Con todo esto, no alcanzan provisiones para un tercio del año, y assi no sin causa, gastaron dos millones de escudos por recoger á Pisa. Las calidades de los Toscanos, se ven con ventaja en

los Florentines, como son sutileza de ingenio, parsimonia, aviso, y prudencia, diligencia, industria, aptitud á las artes, assi de paz, como de guerra; una puntualidad en su modo de proceder, saber reconocer, y valerse de qualquier ventaja, y un advertirlo todo, y no descuidarse de cosa alguna. Han defendido su libertad asta el postrer extremo, y por la mucha sutileza de ingenio, an vivido en perpetuas discordias, que los an arruynado: que en fin, es verdad lo que dixo Tucidides, que los hombres denotan feliz ingenio, rigen mejor una Republica. Tambien se perdió Pistoia con las discordias, y llevó tras si á Florencia, y casi con ella á toda Toscana. Fue la ocasion, que aviendo venido á palabras, y con ellas á las manos los mancebos del linage de los Cancelleres, llevó el uno dellos un golpe, aunque de poca importancia. El padre del que lo avia herido, por atajar el fuego, que desto podia encenderse; imbió á su hijo pedir perdon, y azer pazes con el otro. Pero sucedió muy al revés el effecto desta diligencia; porque el padre del herido, mandó á sus hijos prendiessen al que venia de paz, y sobre un pefebre de la Cavalleriza le hizo cortar la mano, y le dixo: yd, y dezid á vuestro Padre, que las heridas no se curan con palabras, sino con hierro. Hicció de aqui entre estas dos casas (la una de las quales se llamó Blanca, y la otra Negra,) una tan cruel guerra, que se llevaron con ella tras si todo el resto de la ciudad, que se vió mas de una vez con estos bandos teñida en sangre. Los Florentines en lugar de castigar á las cabezas del bando, los traxeron como desterrados á su Ciudad. Donde aviendo los Donatos tomado la voz de los Negros, y los Quercos de los Blancos, dividióse toda Florencia en Negros, y Blancos, que la trabajaron por largos años. Está Pistoia á la falda del Apennino, y tiene á causa desto, el territorio montuoso; pero con muchas dehesas, y escogidas. Volterra está sobre un aspero monte, segun la costumbre de los Antigos; que por estar mas seguros, gozár de ayres mas sanos, buscavan lugares altos, y sitios eminentes para edificar. De lo mas alto del monte baxan cinco caminos, que abriendo las espaldas del, llegan á lo llano, representando la palma de la mano con los dedos abiertos; divididos el uno del otro, con unos derrumbaderos, y valles, llenas de muchos arboles. Tiene el territorio mas rico de minas, que de frutos. Porque aqui se hallaran venas de Alabastro, Cardenillo, Caparosa, y de otros minerales.

nerales. No le faltan fuentes de agua salada. Arezzo, viendo se con-
 prolixas disensiones, casi del todo perdido, como las demas Ciuda-
 des de Toscana; fue vendida por Luis primero de Anjou, por 40
 mil florines de oro, à los Florentines; como tambien les vendió
 el Rey Ladislao à Cortona, pocos años despues. Corre por el territorio
 de estas dos Ciudades la Cana, Rio pantanoso, y sumamente da-
 ñoso à los vezinos: verdad es, que de cada dia se le van secando los
 pantanos, y divirtiendo las aguas. A los pies del Apennino està el
 País de Mugello, atravesado de la Sieve, muy ameno, y fructifero
 y entre el Arno, y Aretino, el de Casentino, rico de vino, granos,
 ganado. Entre los Pueblos de cuenta, del estado de Florencia, no
 bien dexemos à Prado, Pescia, San Miniato, Empoli, San Geminiano,
 Fiquene, Pietra Santa, Barga; à la marina, Liorna, castillo por su for-
 taleza, y por el commercio, importante; y mas adelante Piombino,
 nacido de las ruynas de Populonia, que està à tres millas. Con el es-
 tado de Florencia alinda el de Sena, Ciudad fortissima de sitio, aùn
 que con la libertad à perdido muchissimo de la antigua fama, y glo-
 ria. Tiene cinco millas de cerco, y veynte mil vezinos. Està à 33
 millas de Florencia, y ay tanta diferencia de trato, y costumbres en-
 tre unos, y otros, que no puede aver mas. Son aquellos parcos,
 retirados; y estos largos, y de mucha hospitalidad: aquellos tenaces
 y providos para lo venidero; y estos faciles, y liberales: aquellos co-
 diciosos, y cuydadosos de sus cosas; y estos senzillos, y con el cora-
 zon en la frente; aquellos dados à mercancias, y ganancias, y estos
 contentos de sus haziendas, y delos frutos de la Aldèa. Tiene Sena
 un muy grande, y fertil Estado, con las Ciudades de Pienza, Montal-
 cino, Cusi, Soana, Massa, y Grosseto, sin otras 26. tierras muradas, aùn
 de muy pocos vezinos. La marina comienza à Cápilla, y se alarga asta
 el riachuelo Flores toda de muy proprio terreno, para panes; pero el
 ayre, pestilencial. Tiene Italia esta falta, que casi todo lo que ay ala
 marina, del Rio Macra, à Terracina, es inhabitable, por la malignidad
 del ayre. Y sin esto, està en Toscana, la Chiana; y en el Latio, las la-
 gunas Pontinas; que muestran bien à los vezinos, la pestilencia de sus
 aguas. Bien sabido es, otro si, quã mal sana es Cervia, Ravenna, Coma-
 quio, y Aquilea. Sobre la marina se ve Scarlino, Castellon, Telamon,
 Orbitello, S. Estevan, Porthercules, y el monte Argentaro, lugar cele-
 bre por el discurso, que hizo Claudio Tolomeo de la excelencia

de

de su sitio, para fabricar una magnifica Ciudad. Y verdaderamente
 valga esto lo que valiere) me parece, que la naturaleza quiso reco-
 ger en este monte, como en un compendio, todas las perfecciones de
 ayre, aguas, puertos, terrenos, fructos, y sitio, que avia esparzido
 por todo el resto de Toscana.

En esta Provincia comienza el Patrimonio de San Pedro, dexado
 à la Iglesia Romana, por la Condesa Matilde, en tiempos del Sumo
 Pontifice, Pascasio, por los años de 1100. Estiendese desde la Pes-
 cia, (que entra en el mar, no lexos del monte Argentaro) y de San
 Quirico, asta Ceperano. Pero prosiguiendo la comenzada descrip-
 cion de Toscana, veese entre la Chiana, y el Tiber (allende de Are-
 zzo y Cortona) el amenissimo lago Trasimeno, y mas allà à Perugia,
 famosa Ciudad, y entre los Rios Flor, y Tiber, à Pitillano, Aquapen-
 tino, y Orvieto, celebre por su sitio, pozo, y Catedral; Bolsena con
 su lago; Montefalcon, Bañarea, Castro, Nepe, y Viterbo, illustre por
 su larga residencia, que hizieron en ella los Summos Pontifices,
 mientras fueron trabajados por los Senadores de Roma: Orta,
 Galesse, Ciudad castellana; y hazià la marina à Corneto, Toscanella,
 Civitavecchia, Porte, y Brachiano sobre el lago Sabbatino, Ronci-
 hono, Sutri, y Matriniano donde fue la Ciudad de Vei.

U M B R I A.

Alfado el Tiber, se entra en la Umbría, que oy entra en el Duca-
 do de Spolèto: està por la mayor parte à lo sombrío del Apenni-
 no de lo que tomó el nombre de Umbría. Sus Pueblos son de los
 mejores guerreros de Italia, y su tierra de las mejor pobladas della: à lo
 que ay ayuda no poco la variedad del sitio, que ya se estiende en fertiles
 campiñas, ya se levanta en fragosos montes, y ya se baxa en frutife-
 ros collados. Sus Ciudades son Burgo, S. Sepulcro, Ciudad de Caste-
 llo, Augubio, y Todi, puestas sobre el Tiber; Terni, Espolèto, Nor-
 cina, Folino, Assis, Nocera, Camerino, y Amelia.

S A B I N A.

A Sabina, es un País cerrado por todas partes, de los collados del
 Apennino: es angosto, aùnque corre desde el Tiber à Lamentana.
 Los rios la dan por lindes la Negra, y el Apennino, el Tiber, y el Tibe-
 ro, que divide los Sabinos, de los Equicolas. Sus Pueblos principa-
 les

les son Riete, Natni, Ottricoli, Malliano, Farfa, y Palumba

LATIO.

EL Latio, es la patria de los Latinos. Dividefe en antigo, y nu... vo. Aquel se estiende de la boca del Tiber, asta Monte Circe... llo, por espacio de 50 millas; y este del Monte Circello, asta el Ga... rillano: tiene la parte de la marina mal sana, y de ayre casi pestilen... cial. Fue pais otro tiempo pobladissimo, y lleno de grandes, y insign... nes Ciudades: perdieron su grandeza, por la vezindad de Roma, p... por los asaltos, y avenidas de Barbaros. Roma, que es cabeza de to... do el Mundo, se divide parte en Toscana, y parte en Latio. Es d... aquella el Burgo, y Trastiber; y lo restante, desta. No fue tan glori... osa esta Ciudad por la grandeza de su Imperio, con que se estendia... de las columnas de Ercules, al Rio Eufrates, y de Inglaterra, al Aca... lante; quanto lo es oy, por la suma autoridad, del Vicario de Jeshu... Christo. Los otros Pueblos son Ostia, Ardea, Nepruno, nacido de... las ruinas de Anzo, Terrachina, y Gaeta: y en los Mediterraneos... Prenestina, Ticcoli, Anagnia, Frefolon, Veruli: Alatri, Baucó y Se... ña. Hoy se divide este Pais en Latio, Campaña de Roma, y Marina. El estado de la Iglesia fenece à Terrachina: delante quien esta Gaeta... llave del Reyno de Napoles; assi por el puerto, como por la fo... taleza de su admirable sitio, hazen la parte de Tierra de Labor.

REYNO DE NAPOLES.

YA pues avemos llegado à los confines del Reyno de Napoles... serà bien dezir primero dos palabras del en general, antes de... passar à la descripcion de sus partes integrantes. Tiene pues este Rey... no de circuito, poco menos de 1500. millas: confina al Poniente con... el estado Eclesiastico, por espacio de 150. millas; y por las otras par... tes lo cercan el mar Tirreno, Jonio, y Adriatico. Tiene de largo... 450. millas, y de ancho, por donde mas lo es, 150. Alfonso Prime... ro de Aragon lo dividiò en seys Provincias, esto es Tierra de La... bor, Principado, Basilicata, Calabria, Pulla, y Abruzo. Pero despues... hizo tres partes de la Pulla, esto es Tierra de Otranto, Tierra de Barri... y Capitanado. Don Fernando, Rey de España, y Luys XII. Rey de... Francia, lo dividieron en partes iguales, desta suerte, que à España... tocò Calabria, y Pulla; y à Francia, Tierra de Labor, con la Ciudad... de

Napoles, y Abruzo. Hoy se divide comunmente en 12. partes, que... son Tierra de Labor, Abruzo, Citra, y Ultra, Pulla, Llana, Capi... tano, Principado Citra, y Ultra, Basilicata, Calabria inferior, y... superior, Tierra de Barri, y de Otranto. Contiene 2700. Pueblos, de... los quales los 20. son Arzobispados; 127. Obispados; y 1000, y 400... aldeas: tendrà poco mas de dos millones de vezinos. Entre lo ordi... nario, renta al Rey, algo mas de dos millones de escudos. Tiene 13... principes. 24 Duques, 25. Marqueses, 90. Condes, y cerca de 800... barones, obligados à acudir personalmente à la defenza del Reyno, y... siempre que ay necesidad. El Duque de Alba, en la guerra que le moviò... Paulo III. tuvo veynte mil infantes, 700. hombres de armas, y... 1500. cavallos ligeros. Tiene aora el Rey en el. 1400, hombres de... armas, dos mil cavallos ligeros, y una milicia de veynte, y quatro... mil infantes, treynta Galeras, y 27. presidios. Las principales forta... lizas son, Napoles, con sus tres Castillos, la Mantia, Croton, Taranto,... Giopoli, Otranto, Brindez, con la fortaleza de S. Andres, Mono... poli, Bari, Trani, Barleta, Manfredonia, Monte de San Angelo, Gaeta: y en los Mediterraneos Catanzaro, Consenza, y Aquila. No... ay parte de Italia, que lleve tantas diferencias de frutos: porque en... el territorio de Reggio, se cogen asta dátiles, y en muchos Pueb... los de la Calabria, cañas de azucar. No ay Reyno en el mundo, que... tenga tantas provisiones proprias, para estraños, pues despacha al... mendras, avellanas, y anis para Berberia, y Alexandria; azafran... para muchas partes; sedas, para Genova, y Toscana, azeite para Ve... necia, y otros Pueblos, vino, para Roma: cavallos, corderos, y car... neros, para proveer à muchos lugares. Finalmente no ay Reyno... que tenga menos necesidad de nadie, que el.

TIERRA DE LABOR.

Osteando pues el mar, nos sale al camino Tierra de labor, ò... (llamemosla assi Campaña Felice; pues no se le puede averi... gar, si es mejor por la bondad de los vinos, ò por la abundancia... de pan: ò si es mas amena por la belleza del sitio terrestre, ò por... las Islas, y ensenadas del mar. Fue Cipua, antiguamente cabeza... de esta Provincia, donde las sobras de deleites, echaron à perder à... Anibal, con todo su exercito. Escribe Ciceron, que los Romanos... avieron à tres Ciudades, por capaces de la grandeza de su Imperio;... esto

esto es à Cartago, Corinto, y Capua: à las dos primeras, ellos mismos las arruinaron, porque estavan lexos de Roma, y aconca de Capua, tuvieron largas consultas, y finalmente, porque no pareciesse crueles, assolando, una nobilissima Ciudad de Italia assigurarona della, confiscandola el territorio, y privandola de toda forma de republica. Dexaron los edificios en pie, para que sirviesse de acogida, para los agricultores, pero quitaronla el Magistrado, y el consejo publico, para que no se pudiesse levantar. Aora no solo cabeza de Campaña, pero, y aùn como Ciudad verdaderamente Real, lo es de todo el Reyno, la de Napolés. Tiene siete millas de circuito; y à crecido grandemente en nuestros dias, y sin duda creciera mucho mas, sino prohibiera el Rey Catolico el poder proseguir con edificios. Moviendole à esto, parte las quejas de los Barones, cuyos Vassallos, por gozar de las exempciones, concedidas à los Napolitanos, dexavan sus proprias tierras, y parte por el peligro de las alteraciones, de los populares, que son dificiles de reprimir, en una Ciudad tan grande. Es fortissima de muro, y de tres Castillos: el principal es Castelnovo, labrado por Carlos de Anjou. No ay Ciudad de tanto concurso de señores, y Barones, ni donde se aga tanta profusion de cavalleria, y gentileza. Los Nobles, para passar el tiempo en exercicios de honor, se retiran à cinco plazas, que se llaman Segge: tiene puerto, ni muy grande ni muy seguro, pero todo esto su ple con un muelle: no le falta su Tarazanal, donde continuamente se labran Vaxeles de guerra, tendrà mas de dozientos mil vezinos. Entre sus lugares Pios, que son muchos, y bien dotados, es el monte de la Piedad, donde entre locierto, y limosnas, se gastan mas de 60. mil escudos al año, con los quales, entre otras obras cristianas, tiene dados à criar en poder de amas, al pie de dos mil niños, esparzidos por el Reyno; tiene un hermosissimo golfo, con playa, senos, Islas, y promontorios, de increíble amenidad. Aqui està Puzol, con tantas maravillas, que no parece, sino que naturaleza procurò epilogar en el, todas sus bellezas. Veenfe por su comarca, muchos manantiales de aguas salutiferas, y baños, para diferentes efectos. Vee un campo, lleno de piedra azufre, cercado de altas peñas, q̄ arden de cõtino, de donde sacā. y cuezē el alũbre. Vee el mōte Astruno, con una cueva, q̄ tiniendo en lo alto tres millas de boca, se va poco à poco angostado, quãto mas se acerca à lo hōdo à manera de un Anfiteatro.

por

por medio del qual corre un claro arroyo. Aqui es el Lago Añano, y los Baños de sudor, y una abertura, donde nadie puede assomarse, sin grande riesgo de caer subitamente muerto. No menores maravillas se ven junto à Baia, de los baños Silvanos, Tridoli, Sudatorii, del lago Averno, y de otras fuentes de aguas calientes, y de baños salutiferos, Danse à esta Provincia tres Ciudades Metropolitanas: esto es, Napolés, Capua, y Sorrento: y otras 22. Ciudades, entre las quales, las que tienen mas nombre, son Gaeta, Sessa, Ceano, Calui, Venafro, Laferta, Nola, y Averfa: tras estas, los Castillos, y Pueblos murados son ciento, y sessenta y seys, y los cafales ciento, y setenta.

PRINCIPADO CITERIOR, Y ULTERIOR. BASILICATA.

EL Principado Citerior, se estiende desde Salerno, asta Policastro, y de San Severino, asta la Paluda: y lo atravieffa casi de por medio el Rio Silaro. Contiene los Arzobispados de Salerno, y Amalfi, y otras quinze Ciudades, y 213. entre Castillos, y tierras muradas. Entre las quales es Evoli, con su bosque, Eiano con su valle de 20. millas de largo, y 4. de ancho ceñida de fructiferos collados, y muy poblados. El Ulterior, corre desde Nusco à Consa, y à Cedonã: tiene à estas, y otras ocho Ciudades, esto es; Anellino, Arriano, Maceia, Montemarano, Monte verde, S. Agueda, S. Angelo, Vico, y otros 53. entre Pueblos, y Castillos. La Basilicata contiene la Lucania, y parte de Pulla, y las Ciudades de Melfi, Venosa, Potenza, Potenza, Tricarico, Lavello, Montepeloso, Marsico, Rapolla: y 93. entre castillos, y tierras.

CALABRIA.

Assemos ya à la Calabria, cuyos lindes son el Rio Lavo, el mar Tirreno, y el Jonio, con mas de 500. millas de circunferencia: dividefe en dos partes; la que cae sobre el mar Tirreno, donde antiguamente hizieron su asiento los Brutios, se llama propriamente Calabria: la otra, que mira al mar Jonio, se llama Magna Grecia: dividefe esta, en superior, y inferior: De aquella, es cabeza Cosenza, y desta Catanzaro; aquella tiene diez Ciudades, y esta, diez y seys, las dos tienen 282. entre Pueblos, y Castillos. Veenfe à la marina. *Stufemia, que da nombre à su golfo, y Torpia, llamada así porque*

E 2

la

la corriente del Faro de Messina, en llegando aqui, buelve el pal tras, asta Taurómina. Ay en estas playas almadravas de atunes donde junto con el pece espada, los pescan los Calabreses: con n menos entretenimiento, que utilidad. De aqui, en passando el promontorio, que se llama cola de zorra, y tras el, al del cabo de las armas, se llega à Leucoparta, donde en un momento, se les trueca los marineros el viento, y assi lo llaman, cabo de Spartivento. Passado Luego el cabo Borsano, veese en un sitio relevado à Gerache puesta casi en la frente de Italia, gozando tan templado ayre, que se dize nunca aver llegado peste à ella. Aqui abitaron los Locres, famosos en las Historias antiguas. Dexando tras esto à Cabo estilo donde se labran muchas minas de hierro, se navega el golfo de Esquelachi, famoso por sus tempestuosas borrascas: y no lexos se ve Belcastro, que quieren algunos sea Petilia, aunque otros dan aquete honor à Estrongoli. Entre el cabo de las Colunas, y cabo de Alice, se ve Cotrons tierra de benignissimo ayre. Aqui el año 1531. echó la Armada del Turco mucha gente en tierra, y se entretuvo algunos dias: de lo que tomó ocasion el Emperador Carlos quinto, para mandar fortificar la Ciudad. Es cosa digna de consideracion, ve quanto mas pobladas fueron antiguamente estas tierras, de lo que aora lo son. Pues se sabe puó esta Ciudad mas gente en campo, contra los Locros, que podria oy todo el Reyno de Napoles: pues llegaron à ciento, y treinta mil. Algo mas arriba moraron los Sabarites, los quales en alguna ocasion armaron trecientos mil hombres

TIERRA DE OTRANTO.

Cerca de Taranto comienza la tierra de Otranto, llamada por los antiguos Japigia, y abraza toda la Península. que está entre Taranto, y Brindez. Escribe Estrabon, que antiguamente tenia treze Ciudades grandes, y q̄ ya en su tiempo se avian reduzido à solas dos, esto es Taranto, y Brindez. Goza el ayre muy sano; y con todo esto reyna en ella mucho la lepra, y creo, que à causa del uso del tocino, y higos secos, que son el ordinario alimento del vulgo. El terreno muestra la superficie aspera, pero abierto con el arado, descubre muy buenos terrones, y aunque sea falto de aguas, provee à los animales de muy regalados pastos: produce trigo, hordio, avena, azeytunas, cidros, melones escogidissimos, bueyes, asnos, y mulos muy buenos. Los

mora-

topadores son de mucha sencillez en su trato, y mas abonados, que todos sus vezinos. En esta comarca nace la Tarantola, cuyo veneno se cura con canto, y musica: lo que escribe tambien Gellio con autoridad de Teofrasto, de algunos otros animales. Nacen tambien aqui los Chersidios, y no ay parte de Italia mas infestada de langostas, que no dexan cosa verde por do quiera que passen, y en una noche talan las campañas ya sazonadas. Pero parece, que la naturaleza los à provehido para remedio desta peste, de ciertas aves, llamadas Gaviyas, grandes perseguidoras dellas. Está tambien sugeta sumamente esta tierra à tempestad de granizo, que à penas ay año, que no los alcance algun desfástre por esto; y truena terriblemente de invierno, y de verano, como en tierra de labor. Taranto está puesto entre dos mares; el uno de los quales se llama pequeño, y el otro grande: en el pequeño (tiene de circuito 18. millas) entran muchas fuentes, y el Rio Galeso, à cuya causa, y por ser tan abonanzado, y tranquilo, acuden à el innumerables peces, y no menos, que en el mar de Constantinopla. La Ciudad está asentada en una Isla, muy semejante à una nave, de la qual se passa à tierra firme, con puentes: el flujo, y el refluxo del mar es aqui rapidissimo. De la otra parte, con un fosso echo à manos se ayuntan el mar pequeño, con el grande: entran Galeras en este fosso. Donde aora es la Ciudad (tenida por una de las mas fuertes plazas del Reyno) estava antes el castillo. De esta comarca no se, que dezir mas, de lo que ya dixo Horacio della: *illa terrarum mihi prater omnes angulus videt.* De aqui, costeando la mar baxo, y lleno de muy gratas acogidas, para los peces. Galliopoli está en una legua de tierra, muy semejante à una sartén, en cuyo efecto como está la Ciudad, fortissima de sitio, (por el reparo que la hazen las peñissimas peñas) muros, y de castillo fuerte. Por lo que, en la guerra entre Aragoneses, y Franceses, se mantuvo con summo loor, en la evocion de aquellos. En passando Ugento, y el cabo de S. Maria, se descubre Castro, mirado, y respectado por las ruinas, que á padecido de los Turcos. Siguese el cabo, y la Ciudad de Otranto: que toma nombre de la abundancia, de aguas, que por todo su contorno manan, en tanta abundancia. Tiene grande puerto, pero poco seguro de ramontana: goza un cielo templadissimo, como se puede echar de ver en los laureles, arrayanes, olivos, y cidros escogidissimos, que lleva:

E 3

lleva:

lleva: las peñas que la ciñen por la parte de la mar, son tan frías que en menos de cien años, se an comido las aguas, mas de ochenta passos dellas. Brindez, que fue un tiempo de las mayores Ciudades de Italia (por ser escala, donde azia cabo toda la navegacion de Levante) oy, por sus discordias está medio desierta. A causa desto, es su ayre malissimo: cosa sucedida à todas las Ciudades grandes, que an parado en lo que ella. Porque, assi como no ay alguna, que mejore, y apure mas el ayre, que la frecuencia de los vezinos, (porque estos cultivando la tierra, dessecan los lugares pantanosos, desmontan los besques demasiado espessos, con el fuego purgan el ayre malo, y con los edificios levantados, hallan el apurado, y bueno) assi por el contrario, no ay cosa peor, que la soledad de las grandes Ciudades. Porque no solo quedan privadas, de los susodichos medios, de su bien, pero, y aun las mismas casas, y los edificios arruynados, son nidios de corrupcion, y peste, como se puede ver en, Aquileya, Roma, Ravenna, Alexandria de Egipto, y aun en Bagdet, à lo que entiendo. Por esto, los Griegos no enanchavan mucho sus Ciudades. Platon no queria tuviesse la suya, mas de cinco mil fuegos. Aristotil quiere, que todos los de su Pueblo puedan oyr juntamente, la voz del pregonero. El puerto de Brindez, es semejante à la cabeza de un ciervo, cuyos cuernos ciñen à la ciudad, el interior (porque se divide en dos) se cierra con una cadena: y el exterior está defendido de dos peñascos, que salen del mar, y otras Islas. La entrada de aquel, era hondissima: pero en la guerra entre el Rey Don Alfonso, y los Venecianos, fue hundida allí una nave, que lo à llenado de suerte, que arenas pueden entrar las galéras. De aqui, dos valles hechas artificiosamente, reciben y llevan el mar à los dos lados, de la Ciudad, de tal suerte, que casi la hazen península. Tiene dos fuertes: el uno, entre los dos cuernos, labrado por Federique, sobrino de Barbaroxa, de piedras quadradas, y de hermosissima fabrica: y el otro, en la Isla de San Andres, à la boca del puerto exterior, edificado por el Rey Don Alfonso. Entre Brindez, y Otranto todo es olivares: pero de Brindez à Ostano, (espacio de 24. millas) do ay, sino cespedes, y malezas. Brindez dista de Roma 360. millas: y de Durazo 220. En los Mediterraneos se ve Lecci donde reside el gobierno, y la Nobleza de la Provincia, que la à ilustrado en edificios, calles, y cortesia, de tal suerte, q̄ es tenuta por una pequeña Napoles.

PULLA

PULLA.

Estiendese de los confines de Brindez, al Rio Fortor. Divide la el Rio Lofanto, en tierra de Bari, llamada por los Latinos, Peunia: y en Pulla, lana, dicha por los mismos Daunia: Comprendese en esta segunda, el Capitanado, que abraza al monte Gargáno, con sus contornos, y entre todos, treze Ciudades, y 90. entre aldeas, y castillos. Las Ciudades son, San Angelo, Monfredonia, Siponto, Salpe, Lesina, Vieste, Ascoli, Bovino, Firenzuola, Volturana, Tremole, y Troya, En el monte Gargáno (que entrando como brazo del Apennino, en el Mar Adriatico, tiene de circuito 120. millas) parecen epilogadas todas las riquezas de Pulla, con abundancia de aguas. Diomedes, lo quiso hazer Isla, por tener su Istmo no mas de dos millas, de ancho. Los Sarracines, conocida la oportunidad de su sitio, se hizieron fuertes, y se defendieron en el, mucho tiempo. Porque à la verdad, no ay puesto mas, à proposito para señorear, trabajar el Reyno, y el Mar Adriatico. Tierra de Bari, contiene 36. en castillos, y Pueblos, sin 14 Ciudades. Entre las quales, son las mejores, Bari, y Trani, y despues dellas, Monopoli, Poliñano, Gravina, y Bitonto. La Pulla, puesto, que tenga el terreno arenisco, y ligero, y q̄ por esto, lleva poca yerva, y corta, es con todo esto, tan fecunda, q̄ provee de infinitas carnes à Napoles, Sclavonia, Venecia, y Toscana. Abruzo, es lo mas frio de todo el Reyno: termina por un cabo con el Fortor, y por otro, con el Trento: dividelo el Rio Pescara en exterior, y ulterior. Aquel contiene 150. entre tierras, y Castillos, y cinco Ciudades, que son, Benevento, Lanciano, Ciudad de Quietos, Ciudad Burella, y Sulmòna: y este, 284. entre Pueblos, y Castillos, en quatro Ciudades, que son Aquila, Atri, Ciudad de Penna, y Teramo. Enrique IV. diò Benevento à la Iglesia, en cambio de cierto tributo, que Leon IX. avia dexado à la Iglesia de Bamberg, su patria: el qual recobró la Iglesia, por mano de los Normandos. Aquella fue edificada por el Emperador Federique II. que la traxo los Pueblos de Amiterno, y de Forconio. En Lanciano se guarda una hostia consagrada, que se convertió en sangre, estando la un Judio dando de puñaladas. Con el Abruzo, se comprehende el Condado de Molisi, que tiene ciento, y quatro Pueblos, murados, sin las quatro Ciudades, Boiano, Guardiaferia, Isernia, y Triento.

E 4

MAR:

MARCA DE ANCONA.

Entre el Apennino, y el mar, desde el Fronto á la Folla, está la Marca de Ancona: toda repartida en collados, llanos, y valles, de azeyte, granos, y vinos, con muchas, y gruesas poblaciones, (entre las quales es, Fabriano famosissima) y 11. entre Arzobispados, y Obispados. La de mayor comercio, entre las Ciudades, es Ancona: la mas poderosa, Fermo; la mas fuerte, la Roca; la mas hermosa, Ascoli; la mas fertil, Jesi; la mas antigua, Ofimo: la mas favorecida, Macerata (porque en ella reside el Governador de la Provincia, la Rota, y ay estudio,) y la mas sanra, Loreto. Los moradores desta Provincia, son de animo fiero, y por esto, muy aptos para la milicia: en su trato, y costumbres, torpes: entregados á la Agricultura, sin mucho cuydar de tratos, ni mercancias, y quizá es la causa, no aver en toda ella rio navegable, grandes llanos, ni otro puerto, que el de Ancona, que si bien es muy nombrado, no iguala su bondad á la fama: porque está casi cegado, y lleno, y con esto, poco figuro: así todo el commercio del golfo, se reduce necesariamente á Venecia. Entra en la Marca, parte del estado de Urbino Sinigualla, Fossombron, Pesaro, y Fano, todas buenas, y razonable Ciudades.

ROMANIA.

Desde la Folla asta el Penaro, y del Apennino al Po, se estiende la Romania, en ayre, y fertilidades muy semejante á la Marca con las Ciudades de Rimini, Cesena, Faenza, Ravenna, Forli, Imola, Sarfina, Cervia, y Bertinoro, donde se trasladó la silla Episcopal de Forlimpopoli: á seis millas de Faenza, está Brisighela, cabeza del valle Lamone, que tiene de largo, diez, y de ancho, seis millas, con diez, y seis mil vezinos. La mas illustre de todas, es Ravenna, donde hizieron su residencia algunos Emperadores: y despues los Exarcos del Imperio Constantinopolitano. Y porque el nombre de Exarcado, es harto celebre en las Historias, quiero dezir aqui su origen, progreso, y fin. Despues que Narsés, Capitan de Justiniano, y del Emperador Justino, alanzó de Italia á los Godos: comenzó el Exarcado. El primer Exarco, (que es dezir, supremo Magistrado) fue Longino, el qual haziendo su asiento en Ravenna, como lo tenían los

Reyes

Reyes Godos, quitó el acostumbrado modo de gobernar, por Provincias: poniendo un Duque en todos los Pueblos, de importancia: el mismo hizo en Roma, aviendole quizado el Senado, y los Consul. De fuerte, que era grandissima la jurisdiccion del Exarcado: pero quando los Longobardos affolaron el Imperio, tambien el espiró. Quando Pipino alanzado á Astolfo, lo invistió á la Iglesia, contenia el Exarcado á Ravenna, Sarfina, Classe, Forli, y Forlimpopoli, las quales Ciudades formavan un estado, que se llamava Pentapoli: y sin estas á Boloña, Reggio, Modena, Parma, y Plasencia, con las demas puestas entre el Apennino, y el Po. Acabóse el año del Señor 751: en el qual, Astolfo, Rey de los Longobardos tomó á Ravenna: de suerte que duró 183. años. Y no es indigno de consideracion, ver, que los Emperadores Romanos, particularmente Honorio, los Reyes Godos, y los Exarcos, estimassen á Ravenna, entre todas las Ciudades de Italia, por digna de su silla, y Corte. Lo que, estoy persuadido, causava entre otros respectos, ver que á su abundosissimo territorio, que despues en parte lo anegado las aguas) se le ayuntava la oportunidad de su puerto, que aora está cegado. La insolencia, con que los Exarcos, se tratan con el Pontifice Romano, fue motivo, para que el Arzobispo de Ravena, en tiempos de Smeraldo, negasse la obediencia al Papa. La qual rebelion duró asta los tiempos del Pontifice Donno, ó segun otros, de Agaton; quando Teodoro Arzobispo, viendose maltratado de su Clero, sugetó su Iglesia al Pontifice Romano. Esta Provincia de que hablamos, se llamó primero Flaminia; y Carlos Magno, por borrar del todo el nombre del Exarcado, y por aficionar el Mundo, á las cosas de Roma, la llamó Romania.

LOMBARDIA MARCA TRIVIGIANA.

La Lombardia, la qual abraza la Galia Cispadana, y Traspadana; estiendese del Penaro, asta la Sessia, entre el Apennino, y los Alpes: y la Marca Trivigiana, llamada por los antigos, Provincia Veneta, cae entre el Menzo, y el Po. Verdad es, que ambas estas Provincias, pasan comunmente baxo nombre de Lombardia, por aver echo aqui su asiento, los Reyes de los Longobardos; y porque aqui se aparentaron, y aqui finalmente florecieron mas, que en otra parte alguna: y las qualidades del terreno, del ayre, y de los Pueblos, son tan conformes, que no es razon dividir las. Esta es la parte mas rica,

y

y mas politica de toda Italia. Como se ve bien, en la magnificencia de las Ciudades; cuya grandeza nace, parte de la fertilidad del terreno, y parte, de la comodidad del acarreo de la hazienda, facilitado, ya de los Rios navegables, Tesin, Adda, Ollio, Manzo, Adige, y sobre todos, del Po; ya de las acequias, sacadas de esos, y de otros rios: ya, de anchissimos lagos, como lo son, el de Vertano, Lario, y Benaco; y ya, de los grandes llanos, acomodadissimos para los carros, requas, y otras bestias, de carga. A ayudado tambien, no poco a la grandeza de las Ciudades, la potencia de los Señores, de la Lombardia; los quales se anpreciado, todos de magnificar, y engrandecer sus tierras. Entre las Ciudades, de las susodichas Provincias, (de quando à Venecia, entre las Islas) tiene el primer lugar, quanto à la grandeza, Milan, pues, tendrà dozientos mil vezinos, y una comarca pobladissima. Està en sitio tan aventajado, que con mucha razon, la escogieron para su Corte, ya los Reyes de Francia, ya algunos de los Emperadores, y ya no pocos Reyes de los Longobardos: finalmente baxo sus Vizcondes subió à grandeza, tremenda à toda Italia. Es admirable en Milan, el Castillo, la Iglesia Catredal, y el Hospital, por su magnificencia. Su territorio, excede à los demas de Italia, en abundancia de arroz, à causa de la comodidad de aguas. Pues allende del Tesin, Adda, Lambo, y muchos lagos, que le refrescan; tiene dos acequias navegables, sacadas del Tesin, y de la Adda, con las quales riegan, y fecundan los prados, y los campos, de la propria suerte, que en Egipto. La segunda Ciudad de Lombardia, es Bresza, no por mayor cerca, ni mas vezinos, (pues apenas llega à cinquenta mil) sino por la grande Jurisdiccion, con que abraza muchos, y grandes Pueblos, y valles importantes, y bien pobladas. Entre las tierras à ella sugetas, son las principales, Afola, y Salò sobre el lago de Garda: y entre las valles, la de Valcamonica, de 50. millas de largo, pobladissima de vezinos, y llena de minas, de hierro. Pertenece à los Lagos de Iseo, tambien, y el tan famoso de Idri. Boloña, (que nos à parecido ponerla en la Lombardia,) y Veróna, son casi iguales en gente, pues se acercan ambas, à ochenta mil vezinos: verdad es, que Veróna es mayor, y mas hermosa, y su fortaleza nobilissima: pero Boloña, es mas prosperada, y mas rica. Entre Veróna, y Padua ay poca diferencia, quanto à la circunferencia de los muros: pero en aquella, ay gente, para dos Paduas: por lo que, los Venecianos, para

ayudar à esta, favorecen lo possible al estudio, y à los estudiantes, como lo hazen tambien, otros Principes: ambas son muy fuertes. Veróna tiene dos Castillos, en medio, el uno encima del otro, su comarca es, en muchas partes esteril, y assi ningun año coge abundancia de pan. Tiene, como dos llaves de su territorio, à Leñano sobre el Adige, y à Pesquera, sobre el Menzo. Es Señora del nobilissimo Lago de Garda. Ferrara, Mantua, Cremona, y Plasencia; son casi iguales en vezinos, y haciendas: aunque, las dos primeras excecion, sin comparacion, à las otras, en fortalezas assi de sitio, como de mano, y no menos en nobleza, y lustre, à causa de aver sido moradas, de sus Duques. Parma, es tambien Ciudad hermosissima, y noble; pero en vezinos, reconoce ventaja à las susodichas; porque sus Señores, no an morado tan de proposito, y con gana en ella, como los de Ferrara, y Mantua. Entre Modena, Bergamo, Vicenza, Crema, y Trevigi, ay poca diferencia, quanto à la multitud de sus moradores: pero Modena, y Vicenza tienen grande territorio, y buenos campos, Crema, bueno, pero pequeño; Bergamo, grande, pero no tan abundoso de pan; el de Trevigi es mas ameno, y hermoso, y bastante abundoso, y rico. En el Bergamasco, ay dos valles principales, la Brembana, y la Seriana, (llamadas assi por el nombre de dos rios) esteriles, y pobres; pero sus moradores, se valen no poco, con su industria, y con las artes del hierro, lanas, y ganado: y llevando con su trabajo la tierra à ciertas partes, plantan alli vides, de que cogen muy buenos vinos. Las Ciudades, que se conjuraron, contra Enrique primero de comun confederacion, edificaron à Alexandria, y en un año la cercaron de muro, y fossos, y avezindaron quinze mil hombres en ella. Nunca à podido levantarse, à más de lo que fue su principio. Novàra, està asentada sobre un collado, en medio de una rica, y fructifera comarca, sembrada toda de flores, y castillos: entre los quales, son los mejores Olegio, y Varallo. Han salido de Novàres dos Papas, el uno fue Alexandro V. nacido en Cusfollano, aunque tenido por Candiota, à causa de la larga abitacion, que hizo en aquella Isla; y el otro Inocencio IX. nacido en Boloña, pero de padre, y madre, de la tierra, de Graveña: Pavia, si se atiende à lo que es la Ciudad, ni es hermosa, ni poblada, à causa de los muchos cercos, y sacos, que à padecido, pero su territorio es grandissimo, y amabilissimo: por lo que, los Reyes de los Longobardos, se la escogieron para

por Corte. Ay en esta Ciudad dos insignes Colegios, fundados uno, por Carlos Borromeo, Cardenal de S. Praxedis, no menos bien instituydo, quanto a doctrinas, y disciplina, con que rigen à los estudiantes, que magnifico, quanto à la fabrica, pues es una de las mas gallardas de Lombardia: el otro por el Sumo Pontifice, Pio V. de gloriosa memoria, el qual aunque no tan sumptuoso de fabrica, es muy acomodado de aposentos, y regido con grande orden, baxo la sombra del Señor Cardenal Alexandrino. Lodi, ni es grande, ni hermosa Ciudad, pero es su territorio, de los mejores de Italia: y assi le renta al Rey, mas de cien mil escudos, el año. La Ciudad de Como aunque tiene el territorio, algo aspero, ayudase mucho, para el comercio de la comodidad de su lago, de quatro millas de ancho, y sessenta, y seys de largo. Regio (segun el Aristo) es Ciudad alegre, pero, es lo mucho mas, y mas deleytoso, su territorio. Tortona, mantiene reputacion de Ciudad, por ser de tan grande jurisdiccion, que domina algunos Pueblos, poco menores, que ella; pero su territorio, es pedregoso, y aspero. Baxo nombre de Lombardia, se comprende tambien el Monferrado, llamado assi por su ferocidad. Es este, el mas illustre de aquellos siete Marquesados, de fama, que son el Ceva, Ponzono, Bosco, Saluzo, Saona, y Final. Tiene tres Ciudades, Casal, donde reside el gobierno, fuerte de muros, y de castillo; Alba, es mayor, que Casal, pero de ayre mal sano; Aique, insigne, por sus salutiferos baños.

Baxo la Marca Trivigiana, se contienen tambien, Feltre, y Cividad de Bellun, puesta no lexos de la Piave: y Ceveda, y Oderzo, puestas entre la Piave, y la Livenza. No es bien, olvidarme de Seravalle, que por el grande concurso de gente, à ensanchado por tres vezes los muros. Aqui, por beneficio de las aguas de la Mesola, se forjan muy buenas armas; y ay notable comercio, y trato de paños, y granos. Añadese à la grandeza de las Ciudades de Lombardia, la muchedumbre de fuertes, que la hazen inexpugnable. Las otras Provincias tienen sus fortalezas, en las estremidades, con que defienden el medio, pero en esta, quanto mas se acerca al medio, tanto mayor dificultad se halla. Rematarè esta consideracion, condezir, que le sucede casi lo mismo, que à los Países baxos. Porque de la fuerte, que allá el mar, assi acá, las aguas de los rios, y otras, que corren la tierra, por ser muy baxa, la ocupan los estremos, hazia la mar, ocasionando

dos diferentes valles indiffecables. Retiranse las aguas saladas, como se ve en Padua, y Ravena, que antes estavan cerca, y aora lejanas del mar; pero las dulces se estienden, y van: de lo que hazen muy buena fe, los territorios de Cervia, Ravenna, Comacchio, y parte del de Padua; los quales quanto mas lexos del mar, estan tan oprimidos de aguas, que sin embargo de los gastos, que se hazen en enxugarlos, ni se pueden cultivar ni habitar. La causa principal desta abundancia de aguas, es el Po, que dividiendose aqui, en muchos ramos, que infinitas vezes salen de madre, haze al Polesino de Ferrara, y al de Rovigo. Y el Reno, que junto à Ferrara entra en el Po, no es la menor ocasion de sus inundaciones, à causa de la mucha lama con que à cegado la madre de aquella parte del Po, que corre baxo Ferrara, de suerte, que ya de ay adelante, no se puede mas navegar. En estas costas de mar, se haze abundancia de sal, en Cervia, y Comachio.

PIAMONTE. FRIULI.

Las dos Provincias del Piamonte, y Friuli, son como arravales, y aquella de Lombardia; y esta, de la Marca Trivigiana. El Piamonte (doy este nombre à todo lo que està fugeto al Duque de Saboya) se estiende de la Sesia, asta el Delfinado, entre el Apennino, y los Alpes: atraviesanlo el Po, la Estura, el Tanara, y la Doria, con otros rios. Está repartido en campañas copiosissimas de granos, y collados favorecidos, de Baco, por estremo, sin faltarle valles amabilissimas, llenas de muy escogidas yervas, y muy buenos pastos. Entrando en los Alpes con diversas, y grandes valles, de las quales, las mas celebres son, la de Osta, Estura, Susa, Perosa, Lucerna, y Angroña. Tiene siete Ciudades; Vercellis, Asti, Osta, Jurea, Turin, Mondovi, y Fossano. Las mayores, y mas nobles, de edificios, aunque mal pobladas, son Vercellis, y Asti. Mondovi es la mas populosa, pues passa de veynte mil vezinos. Turin, (que tendrá cerca de diez, y siete mil) es oy filla, de los Serenissimos Duques, de Saboya, los quales, estan ilustrado con el estudio, y fortificado con el Castillo. Está en un importante sitio, para las cosas de Italia, por lo que fue Colonia de Romanos, y despues, assiento de un Duque, de los Lombardos. Fue mucho mayor, pero los Franceses, por reduzirla à fortaleza, la quitaron los arravales. Sin las dichas Ciudades, ay en el Piamonte

250. Pueblos mirados: entre los quales, ay muchos, que no reconocen ventajas en cosa, à muy buenas Ciudades, como son Clesina, Biella, Cuni, Savillano, Peñarolo, Cariñano, Unigo, Raccongi, Salsola, Avillana, Riconi, Cavalemor, Momalier, Clerasco, Busca, Puerro, y Ceva. Muchos ay de notable fortaleza, como Turin, Jurea, Fossano, Peñarolo, Savillano, Civasso, Villanova, y Bene. La Ciudad de Saluzo, puesta en una apazible ladéra de los Alpes, es cabeza de un ilustre Marquesado, ceñido por todas partes (sino por la de Francia) del Piamonte. Entra en los Alpes, con algunas valles, aunque llenas de hereges Ugonotes; como son Val de Grana, de Verait, de Gilbe, y de Esalca. Sus Pueblos principales, son, Saluzo, ciudad de Carmañola, tierra grande, Cental, y Ravel, castillos fuertes.

El Friuli, se estiende entre la Livenza, la Istria, los Alpes, y el golfo de Venecia. Comienza con los Alpes, los quales van aqui degradando se poco à poco, asta rematarse en hermosísimas campañas. El Pais es atravesado de muchos rios, que por la vezindad de los Alpes, de donde caen al mar, no tienen tiempo, para alentar su rapididad. Los principales son, la Livenza, sobre cuyo margèn, estan los gallardos, y famosos Castillos, de Coneano, Sacile, y la Motta: el Lemon, sobre quien està assentada la Concordia, ciudad arruynada, y el Puerto Guarò: el Tallamento, con los pueblos de Latifana, Espilimbergo, y no lexos San Daniel, y Ofoppo. Este es un Castillo, puesto en lo alto de una peña, cortinado por la naturaleza, y echo inexpugnable por el arte, con una cisterna, capaz de tres mil toneladas, de agua. Siguese el Rio Natison, sobre quien està Ciudad de Austria, (tierra noble, y rica) y despues el Lisonzo, con las tierras, de Gradisca, y Goricia, sugetas à los Principes de Austria. Vese despues, la boca del Rio Timavo, y algo mas allá la Ciudad de Trieste, que da nombre al vezino golfo. Cabeza del Friuli fue Aquileya, ciudad grandíssima, como lo muestran bien las reliquias, que asta agora an quedado. Fundaron la aqui los Romanos, para guarda del passo, de los Alpes, (los quales mas aqui, que en otra parte, facilitan su aspereza) contra los Barbaros, enemigos de la quietud, de Italia. Attila la assolò, y assi quitado ya este reparo, passaron libremente despues, tan à costa de los pobres Italianos, los Herulos, Unnos, y Longobardos: y aun, no mucho antes, de nuestra era, los Turcos. Oy Aquileya, parece mas aldea, que ciudad. Tiene el territorio fértil,

El ayre pestifero. Las casas se le ven cubiertas de yedra, y las calles de grama, y no le faltan cañaverales. Sus vezinos, parecen en el color, mas muertos, que vivos, son muy macilentos, y mal acondicionados. Tiene la Iglesia Patriarcal, ilustre por la memoria del Angelista San Marcos, y por la potencia, de los antiguos Patriarcas: el Sumo Pontifice Pelagio, trassadó su silla à la Iglesia de Grado, por las muchas incurSIONES de los Barbaros. Pero muchos años despues; como obtuviesse los Venecianos Obispo, la dignidad, y titulo Patriarcal fue ultimamente transferido, de la Iglesia de Grado, à la de Venecia, en tiempos de Nicolao V. quedandose Aquiléya, con solo su titulo, y dignidad. Y porque, el ayre de la Ciudad es tan malo (como aora dezia) el gobierno de Friuli, y la summa de los negocios, se à mudado del todo à Udene, Ciudad, que tiene cinco millas de cerco, y diez, y seys mil vezinos. Aora ya que avemos descrito, las Provincias del Piamonte, y Friuli, digamos dos palabras de lo, en que simbolizan, ò no. Ambas estan puestas, à la parte posterior de los Alpes, distintas, de campañas, y collados; y bañadas de muchos, y rapidos rios. Pero el Piamonte, haze notoria ventaja, al Friuli; en la riqueza de las provisiones. Porque, aquel abunda de trigo, vino, carne, y fruta, de leche; pero este, aunque lleve muchos, y muy buenos vinos, es pobre de pan, y de lo demàs. De donde es, que los Piamonteses son amigos, de passatiempos, gustan de la ociosidad, y mas de la Agricultura, que de otros, qualesquiera exercicios, de abonado ingenio, de animos puros, y pacificos: por el contrario, los del Friuli, vehementes, activos, sollicitos, è industriosos. Son ocasion, desta diversidad de animos, y de ingenios, primeramente, la fertilidad del Piamonte, y la esterilidad del Friuli; y junto con esto, la diversidad del sitio, de ambas. Porque, el Piamonte està casi echado en una valle, entre los Alpes, y el Monferrado; y de aqui es, que el ayre, que le baña, no es tan libre, abierto, vario, y mudable, como el del Friuli, que por estar entre el mar, y los Alpes, està tambien abierto, para variedad de ayres, y de vientos, de que proeede la viveza, y la sutileza de los ingenios. Los Lombardos, fundaron en Italia, los Ducados del Friuli, Spolèto, Turin, y Benavente.

I S T R I A

Comienza la Istria, al Rio Rifano, ò Formion, y llega asta Sant Vito; ò segun otros, asta la Arsa, por espacio de 200. millas. Es

DESCRIPCION

Es de sitio, montuoso, pero, no aspero, copioso de viñas, olivares, trigo, y pastos. Entre los otros montes, el Monte mayor, (llamado así) tiene una abundante fuente, en lo mas alto, con tan perfectos rios, simples, en las laderas, que lo acuden à visitar por esto, los Medicos, de muy remotas tierras. Las mejores Ciudades desta Península por estar sobre Istias, las avemos puesto entre las Istias, Justinopoli, Istia, y Rovino. Las otras son Piran, Umago, Ciudad nueva, Parenzo, y Pola, que en tiempos de Estrabon, era linde de Italia: tienen buenos ayres, y es mal poblada, como tambien la mayor parte, de Istria. Los Venecianos por poblarla, conceden à los que van à labrar casas en ella, cierta cantidad de tierra, con muchas exenciones, franquezas. En los Mediterraneos, no ay lugar, ni casa de importancia, allende de los frutos de la tierra. Sus costas de mar abundan de sal, que es la mayor mercaderia, de Istria: y no menos de pescado, à causa de la muchedumbre de Istias, y senos. Los vezinos, ni son de vida, ni de animo, muy grande: y los ayuda no poco à empobrecer la vezindad de Venecia, la qual à causa de la mucha cantidad de sus moradores, atrahe à sí para proprios usos, todos los frutos de los circumvezinos: no sin mucho interese de algunos, que se hazen caudillos del commercio.



DESCRIPCION
DE LOS PAISES BAXOS.

LA Gallia Belgica, à quien dimos por termino, la Scheldada, llegava, segun Cesar, asta el Rin, y assi abrazava casi todos estos Países, que se llaman Alemaña baxa, porque simbolizan en lenguaje, costumbres, y leyes, con los Turdescos; y por ser baxos, por la parte del Oceano, de quien son à las vezes anegados. Llamanse tambien Flandes, por la parte mas insignificante, y mas ilustre. Tienen de circuitu cerca de mil millas; y se comprehenden todos, desde la mitad del septimo clima, al octavo: y del cinquenta à los cinquenta, y quatro grados. En el qual espacio, entran diez, y siete Provincias, docientas, y ocho tierras, muradas, cientos, y cinquenta, que passan por tales; y mas de seys mil, y trezi-

entas

DE LOS PAISES BAXOS

estas aldeas, con campanario, sin las otras. El ayre, es generalmente temido, y gruesso, pero sano, y fecundo; y assi vemos, que las oves llevan tres, ó quatro crias, de una vez, los novillos las vacas, muchas vezes; y con esto tanta leche, que se haria increyble à quien no lo uviesse visto. El veráno es abonanzado, y apazible; y el invierno, largo, ventoso, y con vehemente frio, ò lluvia. Oyense pocos rayos, veense pocos rayos, y sientense rarissimos terremotos. El terreno està por la mayor parte, desplegado, en espacios llanos. Ay pocos collados, y menos mōtes, fuera de Henáo, Namúr, y Luzemburgo. Puesto q̄ el terreno en algo de Flandes, y Brabante, sea arenisco, es empéro muy bueno, y fertil, de granos, y pastos. No usan mijos, ni panizo, ni otras legumbres, que havas, y arbejas, à causa de los vientos, que por ser tan rezios, las arrancarian. Siembran boccor (que es cierta especie de trigo, Sarracino) para dar à las bestias, y para criar pollos. Llevan muy buenas peras, y muchas diferencias de manzanas: pero la demas fruta, es muy desahabrida. Los higos, albarindras, y semejantes, no maduran, sino con mucho trabajo. Y de la propia suerte las uvas, sino es junto à Lovaina, Namur, Luzemburgo, y Liege, donde se haze vino; aunque poco, verde, y aspero. No llevan pinos, ni abētes; pocos laureles, y menos ciprezes. Tienen ganados domesticos, de toda suerte, sino son Bufalos. En Frisia, y Olanda, crecen los bueyes desmesuradamente, (ay algunos de mil y seyscientas libras, de diez, y seys onzas la libra: y à avido alguno de dos mil, quinientas, y veynte, y ocho libras) cuya carne, no reconoce ventaja en sabor, y bondad, sino à los de Inglaterra. Flandes, Gheldres, Frisa, y Olanda, crian muchissimos cavallos, gruessos, y bellos; aunque algo pesados, particularmente de cabeza. Los mas agiles, y ligeros, son los de Flandes, donde los forasteros, mejoran. Ay muchos, y ricos bosques, en quien se crian, infinitos animales de caza, y de quien se saca, grandissima cantidad de cera. No ay en todo el País sal, alumbre, azufre, ni otros metales, que hierro, ò plomo, con harto poco de azofar: pero lleva mucha resina, y cañamo. Las lanas son algo asperas, y grosēras. Ay aves de todas fuertes, y allende de las nuestras, lleva la Olanda, infinitas de agua. Del pescado, assi de agua dulce, como salada, diré por ahorra algunas labras, que Luis Guichardino, que con suma curiosidad, descriviò todas estas Provincias, dexò firmado de su mano, valen las Molvas.

E que

que se sacan, cinquenta mil escudos; los Salmones, veynte mil; los Arenques, un millon, y 470. mil escudos el año: de lo que, se puede juzgar lo de ellos. Tienen pocas fuentes; de los Rios son, los mas famosos, el Rin, la Mosa, Eschelda, y Ems. El Rin (conviene dezir aqui algo del, y de la Mosa, para la inteligencia de los Pueblos) nace al monte de San Gotardo, desde donde, corre entéro, y por una madre, asta Lobic, tierra de Gueldres, donde se divide en dos ramos. El derecho en llegando à Arnen, despide una parte de sus aguas, por el fosso, que cavò Drufo Neron, en el Isel: y con lo restante corria un tiempo (segun se dize) por la Ciudad de Verec. Leyden al mar; pero de algunos centenares de años à esta parte, aviendo el mar, con sus borrascosas olas, amontonado arena, impidiendo le la salida, y cerrado la puerta, bolviose al Rio Lec, tomando le el nombre, entra junto à la Aldéa de Crimpen, en el Meruue, El siniestro ramo, en el mismo Lobic, toma nombre de Uval; y à Heruenden se junta con la Mosa, donde sin tomar la su nombre, se desacompañan; y en acabar de formar la Isla, de Bommeleruvert, se buelven à juntar en Lonestín, y baxo de Goricum, toman nombre de Meruue. Donde despues de un rapido curso, echa la Isla ya de Iselmont, recobra la Mosa, su nombre, y entra en el mar, con tal furia que conserva la corriente, y la dulzura de sus aguas, por muy gran de espacio. Los vezinos destes Países, son grandes de cuerpo, particularmente en Olanda, y Frisia: y ay opinion de que, en otro tiempo lo fueron mas: lo que Cesar atribuye à la libertad, con que se crian

*Quod apueris
nullo officio,
aut discipuli-
na assuescisti,
nihil omnino
contra volun-
tatem faci-
ant.*

Pero, la gordura de los cavallos, y bueyes de Olanda, Frisia, me tiene persuadido, es la causa desto, la del ayre, y de los alimentos, que fue mas, en los tiempos antiguos, que aora. Son naturalmente inclinados à musica; beven inmoderamente: imitan con facilidad, quanto veen: valen infinito, en las Artes manuales; como lo muestran bien, en las tantas diferencias de tapicerias, paños, anascotes, telas, y mercaderias de toda suerte. Ellos an sido los inventores de pintar al olio, cozer los colores en vidrio, y de otras cosas famosas. Ellos an dado los nombres à los vientos, que por todo el Mundo usan los Marineros: y en las cosas maritimas, ay pocas naciones, que les agan ventaja. Hasta las mugeres, tienen grandissima inteligencia de mercaderias, y tratos, por lo que ay pocas, que no sepan leer,

DE LOS PAISES BAXOS.

Este País, escrivís, y que no hablen, ò entiendan muchas lenguas. A causa de la frialdad, y humedad de su complexion, los domina poco, la lascivia, ni la imbidia, ni la ambicion: pero sí, y muchissimo, la borrachez, la codicia de hazienda, la loquacidad, y la altivez. Y en ocasiones de sospecha, assen della, con obstinacion. Olvidanse facilmente de los beneficios, y de los agravios, y assi, ni aborrecen, ni man con firmeza. Creen de ligero, y à causa desto, son faciles para ser induzidos, y llevados à que quiera: de donde le an venido à su País tantos desordenes, trabajos, y ruinas, en estos ultimos años, que casi lo an del todo destruydo, y assolado. La gente, que fue un tiempo tan religiosa, y devota (como lo atestiguan las tantas, y tan ricas Capillas, Conventos, y Monasterios; tantos, y tan magnificos Templos) se à manchado, y afeado con infinitas heregias, y con la Fé Católica à perdido juntamente la civil, y con la reverencia para con el Pontífice Romano, la obediencia devida à su natural Señor: trocándose miserablemente à la simplicidad, en maliciosa doblez, y à la conciencia, en obstinacion. La paz, por quien antes florecieron estas Provincias, con mas particular lustre, que todas las de Europa, està tan desterrada dellas, que su buelta, y cobro, es mas facil de desespérer.

De las diez y siete Provincias de los Países Baxos.

Este País pudiera entrar en la Descripción de Alemania, pero por ser tan vasto, hermoso, y poblado à menester ser explicado à parte. A Levante tiene por confin la Francia, à medio dia, y al oriente, el mar Oceano, y à Septentrion Alemania, y Dinamarca. Dividese en quatro Ducados, siete Condados, un Marquesado, y cinco Señorios.

Ciudades.		Ciudades.	
D. de Bravante.	Bruselas.	El C. de Zutphen.	Zutphen.
D. de Limburg.	Limburg.	El M. del Imperio.	Ambéres.
D. de Luxéburgo.	Luxéburgo.	El S. de Utrech.	Utréch.
D. de Gueldres.	Nimèga.	El S. de Overissel.	Deventer.
C. de Flandes.	Gante.	El S. de Ovesfrisia.	Levarde.
El C. de Artois.	Arrás.	El S. de Groninguen.	Groningue.
El C. de Hainaut.	Móns.	El S. de Malines.	Malines.
El C. de Namur.	Namur.	Ay dos Feudos Imperiales, q̄ son,	
El C. de Olanda.	Amsterdam.	El Obispado de Liege.	
El C. de Zelanda.	Miggdelbourg.	El Arzobispado de Cambray.	

ARTUES.

Viniendo ya à la particular descripcion destas Provincias, nos sale al camino Artués, junto à la Picardia, con quien confina. Es País riquissimo de trigo, que imbia à Flandes, y Brabante, que son tierras, que por no llevarlo, de ordinario, comen pan de centeno. Su Metropoli es Arráz, de donde toman nombre los paños de raz, y tapiserias. Sin esta, tiene por cuenta, doze Pueblos murados; y 850. Aldéas Los Pueblos murados son todos fuertes, à causa de la vezindad de Francia, y en particular San Homéro, Betuna, Bapalma, Edino, Renti, y Lillers. Mas bolviendo à Arráz, digo, que es Ciudad grandissima, dividida por sus muros, en dos partes. La una pertenece al Obispo, y se llama Ciudad: y la otra al Principe, y se llama Villa. La Ciudad, es pequeña, pero hermosa, y fuerte. Aqui está el nobilissimo Templo, de nuestra Señora, en quien se guarda de aquel maná, que en figura de copos de lana, llovió en tiempos de San Geronimo, como el lo refiere en sus cartas: y una vela, que dizen les baxó antiguamente, del Cielo. La Villa, es mucho mayor, y está fortificada, allende del sitio, de muy buen muro, y baluartes, con anchissimos, y hondissimos fossos; y aunque falta de agua, pueden los enemigos mirarla una, y muchas vezes, pero no quedar con esperanzas, de conquistarla por fuerza. Tiene las calles muy hermosas; la plaza del mercado, de extraordinaria grandeza; y la Abadia de San Vedasto, con mas de 20. mil ducados de renta. No ay casa, que le falte su bodega de boveda, baxo tierra, hechas, para poderse en un cerco cerrar à ellas, libres del recelo, de artilleria, y otros siniestros de guerra. Está bien poblada, y llena de mercaderes, y oficiales. El officio mas famoso, entre ellos, es el de texer, telas, y anascotes tan conocidos en Europa. San Homer se denomina de San Audómaro, el qual por aver vivido en este lugar, fue causa de su fundacion, y buen sucesso: tanta es la fuerza de la virtud, y fantidad. Aqui se ve la Abadia de San Bertin, con un Templo, y Convento admirable, y con tanta renta, que es una de las mejores de Flandes. A voto de la mayor parte de los escriptores, fue el puerto Iccio, en San Homer: y por los Diques, y reparos, de que está ceñida la tierra se echa claro dever, que llegava asta aqui el mar. Junto à este Pueblo, ay un lago, digno de memoria, porque contiene ciertas Islitas, llenas de yerva, y arboles pequeños, que amarrandolas una maroma, las llevan donde quiera, juntamente con el ganado, que paece encima: cosa no menos verdadera, que admirable.

peque-

CAMBRAY.

Con la susodicha Provincia, confina la importante Ciudad, de Cambray; con su distrito, llamado Cambrense. Algunos quieren, que sea Samorabrina. Es Señor della, el Obispo, Principe del Imperio. Enrique V. la dió en proteccion à Roberto, Gerosolimitano, Conde de Flandes; à cuyos successores fue despues confirmada, por el Emperador Federique, año de 1164. Con todo esto, los Franceses la an siépre procurado, travajar: baxo cuyo poder, aviédo estado algunos años, sacudió finalmente de su cerviz el yugo, de Luis XI. por cuya gente, era muy maltratada, y se puso baxo la sombra, de Maximiliano, de Austria, Rey de Romanos: por quien fue dexada en su libertad. Desta suerte, se conservó largo tiempo, neutral, en las guerras, entre la casa de Francia, y de Borgoña, asta que, Carlos V. recelándose de ciertas platicas, que entendió caminavan à encierros atapados, mandó labrar en ella, un famoso fuerte, que despues à dado grandes trabajos, al Rey Don Phelipe, su hijo, y à todo el País. Porque, en la rebelion de los Países baxos, contra su Principe natural, el Castellano de essa fortaleza, la dio à traycion, al Duque de Alanzon, quando, le vino con socorro, en el cerco, que Alexandro, Principe de Parma, le avia puesto. Alanzon, la dexó à su madre: y ora la tiene, Monsiur de Balañi: y su pobre Obispo, anda por unas partes, y otras, peregrinando, como desterrado, de su Iglesia. Es Cambray, Ciudad grande, hermosa, y magnifica, assi por los edificios publicos, y particulares, como por los muchos vezinos que tiene. Es fuerte de sitio, y de arte: como lo mostró bien, quando tuvo encima à Luis Bavaro, Emperador, y à Eduardo, tercero Rey, de Inglaterra.

HENAO.

Henáo (morada antigua de los Nervios, pueblos bellicosissimos) ocupa una region de veynte leguas de largo, y diez, y seis de ancho: de ayre, y terréno, felicissimo. Bañanle diversos Rios, y no le faltan lagos, y estanques, por lo que abunda de dehesas, y pastos,

F 3

y por

y por consecuencia, de ganados. Tiene dos insignes florestas: la de Mormaut, donde se haze grandissima cantidad, de carbon, (comi- enza à Quesnoy, y se estiende, hazia à Francia) y la de San Amant, muy aména. Sobre todo, produze esta Provincia, grande abundancia de muy buen trigo, y allende desto, tiene muchas, y muy famosas minas, de hierro, y de plomo, y de hermosissimas piedras, para labrar edificios, y otras negras, para hazer fuego, semejantes à las que, se facan en Liege. Tiene 24. Pueblos, murados, entre los quales son, los mas insignes, Mons, y Valenciéas. Mons, está situado sobre un pequeño monte, azenlo fuerte, el sitio, muros, y tres anchos fossos, y segun se dize, puede inchir de agua, y anegar todos sus contornos, porque ningun poder enemigo, se le pueda acercar: está rico de hermosos edificios, de fuentes de agua viva, y lo atravieffa el Trulla, pequeño rio. Ala fertilidad del territorio, se le añade la industria de los moradores, dados à la mercancia, y otros empleos semejantes. Entre las otras cosas notables, ay una orden, ò Cabildo de Canongas, de gran consideracion. Fundólo Valdruda, Duquesa de Lotaringia, y lo dotó de su patrimonio, que era grandissimo. Estas (no pueden ser admitidas à esta Orden, sino hijas de Señores, ò Cavalleros principalissimos) viven todas junto al Templo, à cuyo servicio atienden. Por la mañana visten habito de Religiosas, y passado medio dia, el de segláras: y pueden casar à su alvedrio. Preside las una Abadesa. Otro Cabildo, qual este, aunque mas rico, ay en Nivelles; y otro en Mabulla. Valenciéas (à lo que se dize) fue fundada por el Emperador Valentiniano, en una amenissima valle; dentro de la qual entra la Esquelda, Ronello, rio pequeño, que hazen varias Isletas: y un arroyo, que passa baxo las casas, el qual no solo, es de provecho para los particulares, pero, y aún vale para fortalecer, toda la Ciudad, porque soltandole, puede anegar en un momento, parte del territorio, y muchos barrios, del mismo Pueblo. Tiene anchos, y profundos fossos, y bastiones, muy bien puestos: ni es possible, con menos de dos campos formados, cercarla. Tiene dos magnificientissimos Templos, el de la Virgen Maria, nuestra Señora, que es muy antiguo, y el de San Juan; un famoso Palacio, llamado la Sala del Conde: la casa de la Villa, de singular belleza: un insigne Relox, que allende de las horas, muestra el curso de la Luna, y de todos los Planetas, con sus meses, y mansiones. Rigese esta Ciudad,

con

con tanta policia, y con tan hermosas leyes, que merecè ser imbi- diada, de la Republica mas bien formada, de Europa. Mons, es ca- beza de la Provincia: pero Valenciéas, tiene particular regimien- to. Los otros Pueblos, mas notables; son Quesnoy, Landresi, Avenes, Morimborgo, y Filippovilla (estas dos son modernas) por fuertes; y Beoumont, y Bins, por amenidad.

NAMUR.

LA Ciudad de Namur, cabeza de un illustre Condado, está sobre la siniestra de la Mosa, entre dos montes: passale por dentro, la Sambra, que se ayunta, con la Mosa. No es muy grande, pero buena, y muy bella: y con un Castillo fuerte, donde se salvó Don Juan de Austria, en la rebellion, de los Países baxos. Tiene el Pueblo, armigero, y fiel à su Principe, Noble, Civil, y menos dado à la mer- cancia, y Artes, que sus vecinos. Es señora, de tres tierras muradas, la mayor de las quales, es Bovines, la mas fuerte, Carlemont, y lá postrera es Valencur; sin ciento, y ochenta, y dos Aldéas. Aqui está el bosque de Marlenga, lleno de fieras, y de aves, Las campañas son fertilissimas, de granos: los rios, y las otras aguas, de pescado, y los montes de minas de hierro, y algun plomo: y entre otras, muy buenas, y hermosas piedras, producen marmoles negros, jaspe roxo, y de otros varios colores: y tambien aquella suerte de piedra, de que se enciende la lumbre, como si fuera carbon, y se saca, sin lo dicho, cantidad de salitre. Por los quales, tantos bienes, que de cada dia, se van descubriendo, en estos montes Namureses, no reconocerán ven- taja en utilidad, à las mas fertiles campañas, de toda su vezindad.

LIEGE.

Puesto que, Liege fue desmembrado, de los Países baxos, está tan vezino dellos, que por facilitar su noticia, è inteligencia, no è parecido bien, inxerirlo aqui. Confina con Namur, Limburgo, Lu- cemburgo, y Brabante. Goza por todo, un muy dulce, y templado ayre. Es fertil de grano, y de frutos. Produze vino, aunque no mu- cho: carnes domesticas, y de monte, escogidissimas, y muchas: tie- ne minas de hierro, de algun plomo, de varios Marmoles, de azufre, y tanta infinidad de piedras, de fuego, sacadas baxo la madre del Rio Mosa, que allende, de las que son menester, para la provision

E 4

del

del País, facan à vender, por centenares de millates, de Escudos. Es esta piedra, de tal naturaleza, que con agua se enciende, y se mata con el azeite. Liege reconoce, por superior espiritual, y temporal al Obispo, que sin ella, tiene baxo de si à la mitad de Mastric, veynte, y quatro tierras, muradas, quarenta, y dos, buenas Abadias, y 1700. Aldéas, con campanario. Es en efecto, País, de tanta amenidad, y riqueza, que lo llaman proverbialmente, Paraíso de Eclesiasticos, por ser Señores del. Sus moradores dizen, como por refran, que comen un pan, mejor que pan; tienen un hierro mas duro, que hierro; y un fuego, mas caliente, que el fuego: para con este termino, declarar la excelencia de sus granos, minas, y carbon de piedra. Pero digamos ya, dos palabras si quiera, de la Ciudad de Liege. Jaze ella entre montes, y collados, sobre la Mosa, que entra dentro dividida en dos ramos, formando varias è ilustres Islas, y todas pobladas: entran tambien, sin la Mosa, quatro riachuelos, que la hazen aména, y sumamente rica, de muy escogido pescado. Nacen las gallardas, y frescas fuentes, causando notable adorno, à la ciudad, y provecho à los particulares. Dentro de los muros, tiene de circuitu, quatro millas, pero à causa de los valles, y montes, que abraza, es mucho mayor, delo que fuera, estando en sitio llano. Tiene muchos edificios importantes; el principal, es el Palacio del Obispo: ocho Iglesias, Collegiadas: quatro famosas, Abadias, de Hombres, y tres de Mugerés: treinta, y dos Parrochias, y entre todo, mas de cien Templos, y un Clero, tan rico, y honrado, que ninguno lo es mas, en toda Alemaña, ni Francia. En la Catedral, se ve una famosa Imagen, de San Jorge, à cavallo, todo de finissimo oro, puro, echo por el Duque Carlos, en recompensa de las crueldades, que usò en la expugnacion de la ciudad. Ay treinta, y dos officios, que tienen grandissima autoridad, en la Republica. Sus Ciudadanos, dan muestras de ingenio, y promptitud grande, para qualquiera cosa, ferocidad en las armas, y magnificencia en las cosas Civiles, son alegres, apazibles, y faciles; pero demasiado entregados al ocio, y deleytes: y son poco concordes entresi. De las tierras sugetas. Bolton (fue vendido, por el grande Gofredo, à Esperto, Obispo, con arta mayor gloria, del vendedor, que del cõprador) da titulo de Duque, al Obispo, y Frencimonte, de Marques. Tongren, (es la Ciudad de los Tongrios, celebre entre los antiguos) muestra con sus antiguallas, lo que fue.

fue. Entre otras, es bien dezir, de un camino, que por las reliquias, que an quedado, se echa de ver, aver sido solado de losas, y cortinado de muro, à una parte, y à otra, y va derecho asta Paris, por espacio de 200. millas; que por ser tan grande, suele dezir el vulgo, que el Diablo lo labrò, en tres dias, con sus noches. Dinant, està sobre el diestro margen, de la Mosa: fue un tiempo, de gran nombre, y commercio, mas destruyò la, el Duque Carlos, y maltratòla de nuevo, Enrique II. Rey de Francia, pero por ser el terreno, tan escogido, (tiene muchos Marmoles negros, y minas de hierro) se va reparando lo mejor, que se puede. San Truden, es buen Pueblo, y muy hermoso, y toma el nombre de una Ilustre, y rica Abadia. Espa, es una Aldéa, puesta en medio de un bosque, à quien hazen famosa, muchas aguas medicinales: entre las quales, es la mas principal, Save-nier, admirable, contra las calenturas, terciana, jaqueca, etica, hidropesia, y ciatica. Sabe algun tanto à hierro, y puesta en el fuego, primero se enturbia, y luego aclarada, se buelve como roxa.

LUCIMBURGO.

PERO ya es tiempo, que entremos en el antigo Ducado de Lucimburgo, el qual contiene veinte, tres, Pueblos murados, y cerca de mil, y dozientas Aldéas. La mayor parte del, està en la Selva Ardeña, que poco à poco se à ido abriendo, y cultivando. Toma nombre, de la Metropoli, Ciudad grande, pero, no muy poblada, por los desastres, que à ella, y à toda la Provincia le an sobrevenidos, en las guerras passadas, entre las casás, de Austria, y Francia. En las quales, fue esta Ciudad presa, y saqueada, el año 1542. y despues recobrada, y de nuevo puesta à sacó por los Franceses. Casi la misma fuerte, azar, corrieron todas las otras tierras suyas, de importancia; Arlon, Tumbilla, Momendi, Danvillers, y Juois, todas tenidas antes, por plazas inexpugnables. Los de Lucimburgo, son no poco amigos; y es la causa, no aver Provincia, que proporcionalmente tenga mayor numero, de Cavalleros: Los quales, tienen à sus Vassallos tan sugetos, que no se atreven à casar, ò hazer cosa, que importe, sin comunicarla con su Señor. En lo restante, dan muestras de grandeza, y cortesía, y no ay gente, que se aya mostrado, mas constante, y fiel con su Principe. Pues se sabe, que en la rebelion, de los Países baxos, contra el Rey Catolico, se retiró, y se refugio aqui Don Juan

Juan de Austria, con cuyo favor, y el de Namúr, tomó animo, para hazer rostro à los enemigos.

FLANDES.

EL mayor condado de Europa, es Flandes, cuyos lindes son, el Oceano, la Hala, Scarpa, la Tenera, y la Skelda: con treinta, y tres, leguas de largo, y pocas menos, de ancho. Goza bonissimo ayre, y en particular, hazia la parte de medio dia, con un terreno razonable, y aún se mejora hacia la mar, y Francia, llevando muchissimo ganado, y hermosissimos cavallos. Contiene veinte, y quatro tierras, muradas, treinta, privilegiadas: mil, ciento, y cinquenta Aldéas, quarenta, y ocho Abadias: y finalmente està tambien poblado, que no parece todo entero, sino un solo Pueblo. Divide se en tres partes, en Flandes, Flamejante, Gallicante, è Imperial: à la Flamejante, le cupo un terreno tan flaco, que vale mas para centenos, pastos, linos, y cañamos, que para trigo. Tiene las tres Ciudades, Gante, Brujas, y Ipré. Gante es la Metropoli, de los Pueblos Cordunos, famosos en los comentarios de César. Está assentada sobre tres Rios, Skelda, Lisa, y Livia, sin otras muchas aguas, traydas allí, parte por la naturaleza, y parte por arte (porque entre otras cosas, tiene una acequia, ò canal, que desagua en el Oceano, à quatro leguas della, de no menos provecho, que grandeza) Su circuitu interior, es de más de siete millas, y el exterior, de mas de diez. Contiene 26. Isléas, hechas por los Rios, y Canales; 98. grandes puentes, por cuyos ojos, passan grâdes barcos: 5. ricas Abadias: 7. Parrochias, muy grandes, y muy pobladas; 55. lugares sagrados, y pios, y 52. officios, y artes. Dan muestras los Gantéses, en sus acciones, de grandeza, y vehemencia: y de no menos valor, en armas, que industria en artificios. Brujas, està assentada en un desplegado llano, à tres leguas de la mar: no tiene rio, sino un antiguo Canal; en lugar del qual (por no serles de mucho provecho) comenzaron estos años atrás, à abrir otro mayor: su circuitu interior, es de algo más de quatro millas: excede, en magnificencia de edificios, y en anchura de calles, à todas las otras Ciudades, de Flandes: de la plaza del mercado salen derechas, seys calles famosas, para las seys puertas principales: tiene 60. Iglesias, officiadas. En la de San Basilio, se guarda la incomparable reliquia, de la sangre de nuestro Señor, Jesu-Christo, que recogio

cogio Jusepe de Arimatia, traída, por Teodorico Elfatio, Conde de Flandes, bolviendo de la Santa guerra de Gerusalen, el año de 1148. En la casa que llaman del Agua, se ve un instrumento lleno de pequeños cubos, à modo de anoria, que dandole bueltas un rocín, provee de tanta agua, à un arcaduz soterraneo, de plomo, que basta, para proveer à todo el lugar. Antes que Anverez se hiziesse tan poderosa, florecia esta Ciudad, mucho mas, que aora: porque era como centro de los tratos, y mercaderias, que aora hazen cabo acullà. Tiene el Pueblo, civil, industrioso, y mas sobrio, y templado, que los otros. Reside aqui el Franco, que es un Magistrado, concedido por los Condes à los Labradores, estando mal satisfechos, de la Justicia de la Ciudad: que se quedó, con sola la administracion, de los muros à dentro. Ipre, es Ciudad fuerte de sitio; es su plaza muy celebrada, y se dize, que està solada de plomo, por la muchedumbre, de arcaduzes de agua. Su comarca, es de las mas fertiles, de Flandes. Pertenece à Flandes Flamejante, Gravelingas, frontera importante, y los puertos de Dunkerke, Neoporto, Ostende, y Esclusa. La Flandes Gallicante, contiene las buenas, y ricas tierras de Lila, Duai, Orcies, y Tornay, puestas todas, en un País abundoso de trigo, rubia, y ganados. El Conde Balduino Barbato, fundó à Lilla, por el año, mil y siete: y la cercó de muros el de mil, diez, y seys. Es hermoso Pueblo, y de mucho trato: y por esto, y por las Artes, es tenida por la tercera, entre las mejores Ciudades, de los Países baxos. Duai, es cabeza de los Catuaces; y Tornay, de los Nervas: esta, es hermosissima, y fortissima, y tiene un importante Castillo; à padecido artas alteraciones: porque en diferentes tiempos, se à visto baxo Flamencos, Ingleses, y Franceses, y aora de nuevo, à buelto à ser de Flamencos. Con todo esto, no se comprende en el Condado de Flandes, sino que haze estado, de por sí. La Flandes Imperial, se llama assi, por los muchos años, que estuvo inmediatamente sujeta, à los Emperadores: cae entre los famosos Rios Skelda, y la Tenera, cuya cabeza es Aloft: y assi se llama tambien, el Condado de Aloft. Pertenecele otras tierras, de no mucha consideracion.

BRABANTE.

HAzia Tramontana, tiene Brabante por lindes, al Oceano: à Levante, la Mosa: à medio dia, confina con el Obispado de Lie-

Liege, y con el Condado de Namúr: à Poniente, es su *posttèr* Pueblo, Nivella. Es suya aquella Provincia, en que pone Cesar los Aduaricos, y Ambivarites: de veynte, y dos leguas de largo, veynte de ancho, y 80. de circuitu. Goza el ayre sano, y un País por la mayor parte, estendido en fructiferos llanos. Sola la Campana es naturalmente esteril: pero azenla fecunda, con el trabajo, y industria. Tiene veynte, y seis tierras muradas, diez, y ocho privilegiadas, y 700. Aldéas. Las Ciudades principales, son Lovayna, Bruselas, Anveres, y Bolduc. Lovayna, està en un hermosísimo assiento, y goza un ayre, tan favorable, y propicio, que alcanzan las ubas, perfecta fazon. Su circuitu interior, passa de quatro millas: pero contiene prados, viñas, y jardines espaciosos, à quien acarrea belleza, y gracia singular el sitio, distinto en montes, y valles. Florece mucho su Universidad, fundada el año 1426. por Don Juan, quarto Duque, de Brabãte; pero enriquecida de salarios, y Catedras, por el Rey Catolico Don Felipe II. Bruselas, (cuyo cerco es poco diferente de el de Lovayna) està situada parte en llano, y parte en monte, en un País, en que compete la amenidad, con la abundancia, de todas las cosas: bañala el pequeño Rio, Sinne, y la enriquece un grande Canal, de cinco leguas de largo, por cuyo beneficio, los Navios, passando por la Rupella, y Skelda, llegan asta la mar. Aquí en el Templo de San Gudula, se ven, dentro de una rica custodia de oro, tres Ostias consagradas, con aquel insigne milagro, del Santissimo Sacramento, que sucedió el año 1369. desta suerte: ¶ Jonatás Judio, mercó sacrilegamente una custodia de Ostias consagradas, de un tal Juan, Cura de Santa Caterina: la qual, despues de aver muerto el dicho Jonatás, por mano de sus enemigos, quedó en las de Abram, su hijo, Este, junto con otros, de su Aljama, sacando un dia de Viernes santo, el Santissimo Sacramento, le dieron de puñaladas: del qual, como luego manassè milagrosamente, mucha sangre, convirtióse al punto, en verlo, la Madre de Abram, y descubrió todo el caso à Pedro, Cura de San Gudula. Por lo que, Vencislao, Duque de Brabante, y Juana su Muger, echa primero la diligente inquisicion, que un tan grave caso pidia, condenaron à Abram, y sus complices, à ser quemados vivos: y con una devotissima procession, pusieron aquellas Ostias consagradas, assi sangrientas, en una magnifica Capilla, del susodicho Templo. La ciudad, està llena de muy buenas casas, y muchos Palacios, entre los qua-

quales, el Alcazar Real, tiene un amenissimo Patcò, ò foto. Ay en ella, cinquenta, y dos Officios, entre los quales, es importantissimo, el de los Arméros: pero riquissimo el de los tapiceros. Anveres, es cosa tan insigne, que seria mejor callar, que dezir poco. En grandeza es como Liege, pero en fortaleza, no reconoce ventaja, à ninguna Ciudad, de Europa. Tiene un hermosísimo muro, muy bien tertraplenado, con diez Baluartes Reales, y un Castillo importantissimo. Està assentada à la diestra de la Eskelda; la qual le sube desde el mar, (con estar à diez, y siete leguas) las Naves cargadas de toda mercancia; y la descargan en el muelle, con summa facilidad. Contiene muchas fabricas insignes, pero las mas principales, son la Iglesia de la Virgen Maria, nuestra Señora, la Borfa, el Palacio de los Señores, y el de los Ostarlines. Antes de las revoluciones, de los Países baxos, era ciudad de tan gran trato, y de tanta importancia, que se despachavan, mas mercaderias en ella en un mes, que en Venecia en dos años. Aora, estando privada del comercio del mar, y teniendo los enemigos, casi à las puertas, à llegado à estrema miseria. Bolduc (que conserva el nombre de un notable bosque, q̄ allí uvo) està sobre el riachuelo Deese, à dos leguas de la Mofa. Es Pueblo grande, hermoso, rico, fuerte, lleno de muchissima gente guerrera, y brava; y con todo esto, de suma industria, y trafego. Labranse cuchillos, y alfileres innumerables, y de muy buen temple; y telas, entre la ciudad, y su comarca, por mas de dozientos mil escudos. Malines, puesto que se gobierna por si misma, con todo esto, à causa del sitio, se cuenta, entre las Ciudades de Brabante: està sobre la ribera del Dele, Rio grueso, por si, y por la creciente del mar, que sube asta aqui, y una legua mas arriba; el qual dividiendose en varios ramos, haze muchas Islitas, hermoscando, y enriqueciendo à la ciudad, por estremo. Aquí se guarda, grandissima cantidad, de Artilleria, polvora, y de qualquier otras municiones, para el servicio de la guerra. El año 1546. hiriendo el rayo en una torre, donde avia dos mil barriles, de polvora, hizo tan horrendo destrozo, que creían, era llegada ya la fin del Mundo: entre otros prodigios, secó la llama por mas de 600. passos de largo, el foso de la ciudad, con ser notablemente hondo, y ancho. Ay en Malines diez, y siete Officios, que entran en las deliberaciones publicas, sin otros muchos, de menos autoridad. Vese, fuera de la ciudad, un memorablè Monasterio, en que viven
mas

mas de mil, y quinientas Religiosas, ò por mejor dezir, Dònzella seglares, que pueden casarse, siempre que la ocasion, se les ofrezca. Mastric, està dividido por la Mosa, en dos partes, con un insigne puente. Reconoce por Señores, al Duque de Brabante, y al Obispo de Liege, sin notable division, de confines. Siguese solo el fuero de la madre, reconociendose los hijos, por Vassallos de solo aquel, que su madre reconoce, por Señor: y los forasteros, tienen obligacion la primera noche, que llegan, declarar, baxo qual señorio quieren vivir. Verdad es, que solo el Duque bate moneda; y la vez primera, que entra, perdona à todos los desterrados, que assidos à la cola de su cavallo, ò à un cordel atado della, entran con el, en la Ciudad. Entre las otras tierras de importancia, merece nombre Nivella, celebre por aquel Capitulo, ò Cabildo de Canonigas, cuya Abadesa, se llama siempre, Madama de Nivella. Passada la Mosa, ay algunos Estados, que pertenecen al Brabante, como es el Ducado de Limburgo, rico de hierro, plomo, y piedra Cadmia; y Valkemborgo, Dalem, Rode, y Carpen, tierras todas, con señoria, y jurisdiccion.

OLANDA.

S Alidos ya, de la descripcion del Brabante, serà necessario bolvamos atràs, y dexando à la siniestra, las Islas de Zelanda, que entremos en la Olanda. Contiene esta Provincia, una muy buena parte, de la antigua Battavia, la qual ocupava, todo lo que ay entre los dos cuernos, del Rin, y el Oceano. Olanda, se interpreta País hueco, ò vacuo, por lo que se ve manifestamente, que tiembla, y resuena el suelo en muchas partes, baxo los carros, y los pies de los cavallos; y junto à Arlem sucedió un caso, que haze manifesta se desto: yes, que cayendo una vaca, por la boca de una endrija, ò abertura de la tierra, al cabo de tres dias, la hallaron muerta, en el mar: y sin esto, es cierto, que una parte de Olanda, se llama Uwaterlanda, esto es, País de agua. Olanda està hendida de varias ensenadas, ò brazos de mar, y dividida de muchas lagunas, estanques, y de varios canales, ò acequias, sacadas artificialmente, de los susodichos rios, y del mar. Y si bien en los siglos passados, da muestras, que fue llena de selvas, y florestas; aora està pobrissima de arboles, y casi necesitada de frutos, à causa de la demasiada humedad. Dizese, que abrà ocho cientos años, que el Oceano la anegó, y que poco à poco se à ido retirando.

Pando. Su riqueza consiste en los pastos, con que, sustentan una inestimable contidad de cavallos, bueyes, y vacas grandissimas, con tanta leche, que segun se dize, sacan del queso, y manteca, mas de un millon de oro, cada año: y sacan una grande suma, (sin lo que se saca en la Provincia) para las tierras comarcanas, y aun asta Alemania, Inglaterra, y España. Sacase tambien, grande provecho de la rubia, y infinito de la pesca, (de que avemos ya dicho en otra parte,) y navegacion, artes proprias de los Olandeses; y assi se dize, ay en sola Olanda, mas de ocho cientos Naves gruesas, de tres, asta cinco gavios; sin seys cientos otras, de ciento, y dozientas toneladas. Con esto, aunque sin vino, leña, lino, y con poquissimos sembrados, abunda la Olanda increíblemente de vino, telas, navios, y trigo. Tiene sessenta leguas de circuitu, dentro las quales contiene treynta tierras muradas, y otras, que no lo son, sin mas de quatro cientos Aldeas. Entre los Pueblos de mas importancia, son los principales; Dordrecht, puesta como Isla, en medio del Meruve, Ciudad grande, y populosa: Haerlem, Ciudad grandissima (aqui truxeron el año 1403, una muger marina, desnuda, y muda, aviendola pescado, en una laguna de la Provincia, do la avian arrojado las olas del Oceano: y no à muchos años, que en el mar de Frisia, prendieron un Hombre marino, con barbas, cabellos, y pelos, como los demas hombres, y que se hizo à comer pan, y otras cosas: y por el de 1531. no lexos de la Ciudad de Elepok, en Norvéga, prendieron un Monstruo marino, semejante à un Obispo, en el habito, y trage; y casi por el mismo tiempo, pescaron à otro como este, en el mar de Genova, (cuyo retrato, yo è visto.) Delf, es Ciudad magnifica de edificios, y de muy hermosas calles; cuyo territorio està lleno de Cigueñas, y los edificios, de sus nidos. Por el año de 1536. aviendose encendido en el Pueblo, un desapoderado fuego, se vieron las Cigueñas, hazer lo posible por librar sus hijos, sacarlos de la llama, adargarlos, y repararlos con sus alas, y quedarse con ellos en medio de lo mas riguroso del incendio. Leiden, es tambien pueblo principal, puesto en un llano, verde, y améno. Tiene en su contorno, cinquenta Islas, y solas las quinze, con puentes, las otras se navegan por todo su derredor; ay ciento, y quarenta, y cinco puentes, los ciento, y quatro de piedra. Goza el mas dulce, y regalado ayre, que todo el resto de Olanda. Fue natural de Delf, un David Jorge, que de pintor, que avia sido

ido, se hizo adorar por Messias, y por Dios, de sus sequaces: y murió ultimamente, rabiando de dolor, en Basilea, el año, 1556. Tambien, fue natural de Leiden, aquel Juan, Calcetéro, Anabatista, que se hizo Rey, en Munistéro, Ciudad de Vuesfalia. Amsterdam, está situada sobre un seno de mar, llamado Tie; donde varios canales, ò acequias de agua, entran en la ciudad; entre las quales, es hermosísima la de en medio. Está fundada sobre grandes montones, de leños (como Venecia) hincados, en lo más hondo de la agua, à fuerza de maquinas, y artificios. Los mas dias, la acuden navios, casi de todas partes, y particularmente de las Provincias Ostarlinas; en tanto numero, que alguna vez se le an contado, junto à los muros, y por el canal grande, mas de 300. naves gruesas. Es fortissima de muros, y sitio, por la facilidad, que ay, para, rompiendo las acequias, anegar toda la campaña. A dado muestras, en estas postreras revoluciones, de summa fidelidad, con su Principe: pues à sido la postrera ciudad de Olanda, que despues de un prolixo cerco, desesperada de todo focorro, cayó en las manos de Guillermo de Nassau. Entre las tierras de menos cuenta, no se deve olvidar Goricon, de cuyo campanario, se descubren veynte, y dos Pueblos murados; ni Roterdam, tierra fuerte, hermosa, y bien poblada: ni entre las Aldéas, la Haya, por ser la mayor, ò de las mayores de Europa; pues tiene, mas de dos mil casas, por lo que, nunca sus moradores la an querido ceñir de muros. Tiene un sumptuosissimo Palacio, à manera de castillo, donde reside el consejo de la Provincia. No lexos de aqui, está el sepulcro de la Condesa Margarita, en un Monasterio de Monjas, de San Bernardo, la qual el año 1276. parió 364. creaturas, las quales todas fueron bautizadas con nombres de Juanes, y Isabelas; como se ve por el Epitafio, que está entallado sobre la sepultura. Aconteció este prodigio, por razon, de que llegando una pobre muger, con dos hijos, nacidos de un parto, à pedir limosna à la Condesa; esta, en lugar de favorecerla, la dió en rostro, diciendo, no era posible, engendrar dos hijos de un parto, sino q̄ fuesen de dos padres: de lo que, afrentada la pobre muger, suplicó à Dios, puesta de rodillas, que para manifestacion de su honestidad, permitiesse, que la Condesa, estando à la fazon preñada, pariesse tantos hijos, quantos dias tiene el año. Escribe Martin Croméro en su Cronica, que el año 1269. otra Margarita, muger del Conde Virbollao, parió treynta,

DE LOS PAISES BAXOS:

ta, y feys hijos, en Cracovia. Rematemos, con dezir, que junto à Cauvikel año 1520, y despues el año 1532. y 1562. aviendose retirado, notablemente, el mar, se descubrió una sobervia fortaleza, con un puerto artificial, junto à ella, de figura quadrada, y de nueve cientos, y sessenta, pies Romanos, por quadro. Los moradores, sacaron della muchas piedras, pardas, adobes, ò ladrillos enteros, y vasos de metal, y varias medallas. Parece, que sea el Faro, fabricado por Caio Caligula, y despues ahogado del Oceano, y Rin: en cuya boca (del ramo que passava por Utrek) fue edificado. Los hombres de Olanda, en grandeza, y las mugeres en hermosura, exceden à todas las otras naciones, de Europa; sin reconecer ventajas à nadie, en policia, cortefania, y riquezas. Conservan oy aquella ferocidad, y braveza antigua. Y como gente, que posee un País abundosissimo, y fortissimo, y que de continuo contrata con el mar, tiene en poco, à qualquier poder, y qualesquiera fuerzas.

UTREK.

Utrek, es cabeza de un estado pequeño, pero importante, puesto entre la Olanda, y Gueldres. Fue un tiempo sugeta, absolutamente al Obispo, pero teniendo, el Obispo Don Enrique de Baviera, guerra con Carlos, Duque de Gueldres, y viendose sin esto, tan malquisto de los Vassallos, que se atrevieron à echarlo de la ciudad; se resolvió en dar todo el derecho, que tenia en Utrek, y en la señoria de Overissel, al Emperador Carlos V. como lo puso por execucion el año de 1527. Es Utrek, Ciudad grande, y gallarda, con hermosos, y magnificos edificios, y admirables sótanos. Tiene, cinco Iglesias Collegiales, un insigne convento, de Cavalleros de Malta, y otro de Teutonicos, sin muchas Abadias, dentro, y fuera, de los muros. Están baxo de su Juridicion, Amersfort, sobre el Rio Ehem, Uvik, y Renen sobre el Lek, y Monfort, sobre el Isel.

GUELDRES.

Fue Gueldres antiguamente habitada de los Batavos, y Menapios. Es de forma extravagante, puesta entre la Frisa, y la Mofa, el Ducado de Giuliers, y de Cleves, y el Rin: de País llano, y de terreno apto, para qualquier cultura, fertil de granos, y fecundo de ganados. Hasta de Dania, le trahen los bueyes, para engordarlos,

de los quales, se vió uno en Anveres, el año 1560. que pesava tres mil, y treynta libras. Contiene veynte, y dos tierras muradas, algunas privilegiadas, y mas de 300. Aldéas con campanario. Las tierras mas principales, son, Niméga, Ruermonda, Zutfen, y Arnen. El Niméga assentada sobre el Vaghal; es tierra fuerte, y llena de gente, y de riquezas. Tratafe como ciudad Imperial, y haze moneda, siempre que quiere, como tierra franca. Tiene un Castillo muy antiguo, puesto sobre un peñasco, fabricado por Julio Cesar. Y à la verdad, las muchas sepulturas, medallas, piedras escogidas, con epitafios de Capitanes, y varones insignes, que asta oy se ven por su comarca, dan muestras, de que esta ciudad es muy antigua. Ruermonda tiene el asiento, donde el Ruer entra en la Mosa, en un País fertilissimo, y abundosissimo de todo bien. Tiene cerca, à la hermosa Alde Kefel, de quien toma nombre, un pequeño País, que le està sugeto. Arnen, llamado por Tacito *Arenacum*, jaze sobre la diestra del Rin, tiene baxo de su dominio al País de Veluve, con hermosissimas praderias, y pastos de ganado. Zutfen. està sobre la diestra del Issel, y la passa por dentro, el Berkel. Los habitantes de Gueldres son belicosos, y valientes, no menos à pie, que à cavallo, como lo mostraron baxo el Imperio del Duque Carlos.

OVERISSEL.

Este País, por estar allende el Issel, se llama en Latin, *Trancesallana*; jaze entre el Condado de Zutfen, y la Vvesfalia, y el fero de mar, llamado *Zuiderzee*. Dividefe en tres estados: *Isselland*, *Drent*, y *Tuent*, llenos de riachuelos, llanuras fertiles, de muy buen trigo, y de varios bosquezillos. Contiene ocho tierras muradas, diez privilegiadas, y mas de cien Aldéas. Las muradas principales, son, *Deventer*, y *Campen*. *Deventer* està sobre la diestra del Issel; es tierra espaciosa, y bien poblada, pero sobre todo fuerte, y bien cercada. *Campen*, està sobre la siniestra del mismo rio, es ciudad grande, hermosa, y de mucha importancia. Y assi esta, como *Deventer*, con la compañía de la Anza, que no será fuera de proposito, declarar aqui, lo que es esto. Llamase pues, Anza, una compañía de muchas ciudades, y tierras, unidas entre si, por varios beneficios, que se an echo, y recebido unas, de otras: y para la seguridad de los trabajos, y commercio, està dotada de varios privilegios, concedidos por

DE LOS PAISES BAXOS.

por los Reyes de Inglaterra, Francia, y Dania; y por los Principes de Flandes, y de Moscovia: con lo que à mas de 400. años, que se conserva en un mismo ser. Tiene quatro Ferias, una en Brujas, transferida despues en Anvéres, donde posee una casa famosissima; otra en Olanda, y la tercera en Novogardia, Ciudad de la Russia; y la quarta en Berge, Ciudad de Noruégia. Entran en esta compañía setenta ciudades, que se llaman de la Anza, cuya cabeza es *Lubek*; dió se ayuntan sus Diputados, para la expedicion de los negocios, del bien publico.

FRISIA.

Tras esto se sigue la Frisia, la qual sola entre todas estas Provincias, conserva el antiguo nombre: dividela el Rio *Ens*, en Occidental, y Oriental. Es de país llano, y cenagoso. Sus riquezas consisten, en praderias, donde se mantiene grandissima cantidad de ganados; y en terrenos de Turbas, los quales terrenos se llaman *Veheemen*. Siembrase poco grano, porque el campo es tan baxo, particularmente hazia la mar, que desde el principio del Otoño asta la Primavera, està lleno de agua, que no parece, sino un seno de mar; à cuya causa se vén las tierras, y las Aldéas puestas en sitios altos, y relevados, y ceñidos de vallados, y reparos admirables: y con los pastos, y Turbas, se proveen de pan, vino, y madera, de otras partes. Turbas, (para que se entienda lo que agora deziamos) es una especie de tierra, que se cria en lugares pantanosos, y gruesos, tan cozida, y templada del Sol, que es aprissima para recibir, y conservar el fuego. Ay de muchas maneras, segun la gordura, y calidad del país. Algunas flacas, como lo son las que se hallan en *Diest*, y en el termino de Anvéres; otras algo mejores, como las de la Cãpiña; pero las mas escogidas, son, las que se facan en *Gueldres*, y *Frisia*, donde las cavan en profundidad, de doze, asta veynte, y cinco, y treynta, pies. Cortanla en cespedes, como medio ladrillos, y los dexan muchos dias al Sol, y al viento, para secarlos, y reduzillos à su perficion. En ser tales, reciben en un instante el fuego, y sin soplar los, van por si mismos consumiendose del todo. Despiden un singular calor, y su carbon es mejor, y mas durable que el de la leña. El año 1567. en el País de *Vtrek*, prendió el fuego en una espaciosa campaña de Turbas, y con la llama, y humo denso, y horrible, se estendió de

de los quales, se vió uno en Anveres, el año 1560. que pesava tres mil, y treynta libras. Contiene veynte, y dos tierras muradas, algunas privilegiadas, y mas de 300. Aldéas con campanario. Las tierras mas principales, son, Niméga, Ruermonda, Zutfen, y Arnen. El Niméga assentáda sobre el Vaghal; es tierra fuerte, y llena de gente, y de riquezas. Trátase como ciudad Imperial, y haze moneda, siempre que quiere, como tierra franca. Tiene un Castillo muy antiguo, puesto sobre un peñasco, fabricado por Julio Cesar. Y à la verdad, las muchas sepulturas, medallas, piedras escogidas, con epitafios de Capitanes, y varones insignes, que asta oy se ven por su comarca, dan muestras, de que esta ciudad es muy antigua. Ruermonda tiene el asiento, donde el Ruer entra en la Mosa, en un País fertilísimo, y abundosísimó de todo bien. Tiene cerca, à la hermosa Aldea Kefel, de quien toma nombre, un pequeño País, que le está sugeto. Arnen, llamado por Tacito *Arenacum*, jaze sobre la diestra del Rin, tiene baxo de su dominio al País de Veluve, con hermosísimas praderias, y pastos de ganado. Zutfen, està sobre la diestra del Issel, y la passa por dentro, el Berkel. Los habitantes de Gueldres son belicosos, y valientes, no menos à pie, que à cavallo, como lo mostraron baxo el Imperio del Duque Carlos.

OVERISSEL.

Este País, por estar allende el Issel, se llama en Latin, Transissellanas; jaze entre el Condado de Zutfen, y la Vvesfalia, y el seno de mar, llamado Zuiderzee. Dividefe en tres estados: Isselland, Drent, y Tuent, llenos de riachuelos, llanuras fertiles, de muy buen trigo, y de varios bosquezillos. Contiene ocho tierras muradas, algunas privilegiadas, y mas de cien Aldéas. Las muradas principales, son, Deventer, y Campen. Deventer està sobre la diestra del Issel; es tierra espaciosa, y bien poblada, pero sobre todo fuerte, y bien cercada. Campen, està sobre la siniestra del mismo rio, es ciudad grande, hermosa, y de mucha importancia. Y assi esta, como Deventer, con la compañía de la Anza, que no será fuera de propósito, declarar aquí, lo que es esto. Llamase pues, Anza, una compañía de muchas ciudades, y tierras, unidas entre sí, por varios beneficios, que se an echo, y recebido unas, de otras: y para la seguridad de los tratados, y commercio, està dotada de varios privilegios, concedidos por

por los Reyes de Inglaterra, Francia, y Dania; y por los Principes de Flandes, y de Moscovia: con lo que à mas de 400. años, que se conserva en un mismo ser. Tiene quatro Ferias, una en Brujas, transferida despues en Anvéres, donde poseeé una casa famosísima; otra en Olanda, y la tercera en Novogardia, Ciudad de la Russia; y la quarta en Berge, Ciudad de Noruéga. Entran en esta compañía setenta ciudades, que se llaman de la Anza, cuya cabeza es Lubek, y se ayuntan sus Diputados, para la expedicion de los negocios, del bien publico.

FRISIA.

Tras esto se sigue la Frisia, la qual sola entre todas estas Provincias, conserva el antiguo nombre: dividela el Rio Ens, en Occidental, y Oriental. Es de país llano, y cenagoso. Sus riquezas consisten, en praderias, donde se mantiene grandissima cantidad de ganados; y en terrenos de Turbas, los quales terrenos se llaman Vehemen. Siembrase poco grano, porque el campo es tan baxo, particularmente hazia la mar, que desde el principio del Otoño asta la Primavera, està lleno de agua, que no parece, sino un seno de mar; à cuya causa se vén las tierras, y las Aldéas puestas en sitios altos, y relevados, y ceñidos de vallados, y reparos admirables: y con los pastos, y Turbas, se proveen de pan, vino, y madera, de otras partes. Turbas, (para que se entienda lo que aora deziamos) es una especie de tierra, que se cria en lugares pantanosos, y gruessos, tan cozida, y templada del Sol, que es aprissima para recibir, y conservar el fuego. Ay de muchas maneras, segun la gordura, y calidad del país. Algunas flacas, como lo son las que se hallan en Dieft, y en el termino de Anvéres; otras algo mejores, como las de la Capiña; pero las mas escogidas, son, las que se facan en Gueldres, y Frisia, donde las cavan en profundidad, de doze, asta veynte, y cinco, y treynta, pies. Cortanla en cespedes, como medio ladrillos, y los dexan muchos dias al Sol, y al viento, para secarlos, y reduzillos à su perficion. En ser tales, reciben en un instante el fuego, y sin soplar los, van por sí mismos consumiendose del todo. Despiden un singular calor, y su carbon es mejor, y mas durable que el de la leña. El año 1567. en el País de Vtrek, prendió el fuego en una espaciosa campaña de Turbas, y con la llama, y humo denso, y horrible, se estendió de

fuerte, que parecia una boca del infierno. Llegaron à matarlo un gran infinidad de hombres, haziendole muchos reparos, y fossos de agua. Valensé otrofi, en la Frisia, para el fuego, del estiercol seco de los bueyes: que son aqui grandissimos, y de los mejores de Europa, y en grande cantidad, y no menos cavallos. Dividenla en tres Estados, ó señorías, de Ostergoia, de Vestergoia, y de Siete selvas. Ay treze Ciudades, entre muradas, y privilegiadas, y 490. Aldéas. Levarden es cabeza, de estos tres estados, y assi reside en ella el Consejo, y la Chancilleria: es ciudad grande, y buena. Las otras de cuenta, son Doceum, y Frakiner. A la Frisia, le pertenece Groninga, con su Estado, Ciudad muy hermosa, y civil, que baxo la superioridad del Rey, se rige por si misma, à fuer de Republica. A su Poniente, se ven Siete selvas, poco distantes la una de la otra, con muchos lugarejos, y Aldéas ricas de pastos, y ganados. Los de Frisia, son sumamente zelosos de su libertad, aborrecen por extremo, al adulterio, fueron tenidos por felicissimos, pero en nuestros tiempos, se an dado mucho à la navegacion, y trafago. Y no ay entre ellos Barones, ò Nobles, con Jurisdiccion.

FRISIA ORIENTAL.

Pondremos aquí à la Frisia Oriental, por ser Provincia, que simboliza infinito, con la antecedente. Fue abitada de los Caukas menores, puestos por Plinio, entre el Rio Amasio, y el Visurgo, como à los mayores, entre el Visurgo, y el Albis. Está rica de cavallos; de toda fuerte de ganado domestico, y de infinita caza, granos, legumbres, y sal. Tiene dos Pueblos notables, Endem, y Aselinga, que otros llaman Aurik, puestos sobre el Amasio. Está Endem sobre la boca del, con un muy grande puerto, y tan acomodado, que las naves à velas llenas, se entrà por las calles adentro. A crecido infinito esta Ciudad, con las alteraciones de los Países Baxos, por que el negocio, que antiguamente se hazia en Anvéres, se à transferido, por la mayor parte, aquí: por lo que va siempre, de dia, en dia creciendo, en edificios, y gente. Verdad es, que los mercaderes Ingleses, que avian echo cabo en ella, se an passado, à Amborgo. Cuezese aqui la sal, con grande ganancia de los ciudadanos. A selinga, es abitada de Nobles, por la comodidad, que à causa de los vezinos bosques, tiene de cazas. El País està tan sembrado de Aldéas, ò

case-

caferías, que casi tocan las unas, à las otras: y algunas son tan gallardas, que no reconocerán ventaja, à muchas ciudades: dan muestras à los vezinos, assi en el vestir, como en lo demas, de mucha corteza, y primor. El Rey de España tiene en esta Provincia à Lingén, tierra pequena, pero, con un fuerte de importancia, con su Estado, y territorio.

DESCRIPCION DE LA GERMANIA.

Damos nombre de Germania à toda la tierra, que usa la lengua Alemaña, la qual se estiende, desde la Mosa, asta la Vistula, y de los Alpes, al Oceano; País grandissimo, de figura casi quadrangular, largo, y ancho, por qualquiera lienzo, casi seyscientas, y cinquenta millàs; lleno de poderosissimos Principados, de ciudades grandissimas, Pueblos, y provisiones infinitas. Y puesto que, con los terminos, y lindes, que aqui le damos, abraça la mayor parte de los Países Baxos, con todo esto, nos à parecido descrevir los à parte, por su nobleza, y por tener diferente gobierno, que los demas. Esta Provincia pues, con que, en tiempos de Tacito (segun el lo escribe) estava ocupada de bosques, y lagunas, està oy muy bien poblada, y cultivada, lo que deve ella, por la mayor parte, à la transacion del Imperio. Contiene mas de 30. ciudades grandes, y pueblos innumerables, llenos de insignes oficiales, mecanicos. Las ciudades puestas cerca de los rios, tienen la fabrica, por la mayor parte, de piedra; y las otras, parte desto, y parte de madera, aunque por la calidad de las casas, parecen todas muy bien, y hazen una muy hermosa vista. Las casas del Comunal de los Principes, y sobre todo, las Iglesias, son grandissimas, las calles derechas, anchas, soladas de losas, y muy limpias. Estrabon escribe, que los Romanos excedieron à los Griegos, en la limpieza de las ciudades, à causa de los albañares: pero aora, llevan los Turcos esta ventaja, y aun mayor à los Romanos. Las ciudades son por la mayor parte, francas, aviendo alcanzado su libertad, ò por servicios, echos al Imperio, con dinero, ò por fuerza; como aora

G 3

ulti-

ultimamente Branauik, Ciudad famosa, que se à salido del dominio de los Duques. El gobierno es Popular; pero con gran variedad de Consejos, y Magistrados. La Saxonia, y Dinamarca usan leyes propias; las otras, se sirven de las comunes, donde faltan las municipales. En lo criminal, usan tormentos asperísimos, y estraños modos de dar muerte; indicio bien claro, de la ferocidad, de los moradores. Son dados por estremo à la destemplanza, en el comer, y beber: de lo que se sigue, que con dificultad se hallará prudencia, y sabiduria, entre ellos: pues no ay cosa, que mas ofusque el entendimiento, y betialize los animos, que la gula, y beodéz. Por esto an abraçado, y admitido con increyble facilidad, tantas, y tan detestables heregias, todas valedoras de la carne, y sensualidad. Son sumamente celosos de su libertad. Viven de ordinario asta 50. años, aunque en algunas partes, y particularmente en Suevia, llegan à los 80. y 90. La destemplanza en el comer, y beber, los tiene sujetos à enfermedades frias, de estomago, y de intestinos, y à calenturas, y gota. Son insignes para cosas mecanicas, y assi an sido inventores de la Imprenta, Artilleria, y Relox de ruedas; que son cosas de tanto primor, como todos ven. En la guerra, son de algun provecho, en campaña, por la estabilidad de su ordenanza; pero de poco, ó ninguno, en las escaramuzas, por ser tan lentos, y pesados de cuerpo, como de grandes hueffos, carnosos, y membrudos; y de poco, en la defensa de ciudades, assaltos, y otras semejantes empresas, que piden promptitud de ingenio, y agilidad de cuerpo: valen menos à cavallo, que à pie, pero mas con la pica, y espada, que con el arcabuz. En effecto se à visto, que la infanteria Tudesca á sido de provecho en algunas batallas, particularmente con capitán Español, ó Italiano; pero la cavalleria, casi siempre à sido de gasto, y embarazo, mas que de provecho, ó utilidad alguna. La causa desto es, que sacan los cavallos de la labranza, y à los hombres de la cavalleriza, y semejantes exercicios. Porque los Nobles, que toman la empresa de hazer gente, ponen à cavallo todos sus criados, y lacayos, aprovechandose de la mayor parte de su sueldo. La menos mala cavalleria, es la de Cleves, y Franconia. Está toda la Germania bien proveida de rios, lagunas, y estanques. Los rios mas famosos, son el Danubio, tenido por el mayor de Europa: el Rin, celebrado por segundo en toda ella; el Albis, la Odera, Mofa, Mofella, Neccaro, Meno,

Mol-

Mofa, Ens, Visurgo, y otros, todos adornados de muchas, gruesas, y ricas ciudades, y de gran commercio. Casi todos entran en el Rin, Visurgo, Albis, Odera, y Danubio: y todos desaguan en el Oceano Germanico, sino es el Danubio, que despues de un larguissimo curso, en que recibe, cerca de sessenta Rios navegables, entra por siete bocas, en el Mar Mayor. Tiene muchos lagos, y los mas famosos, son el de Eluecia, Lemano, Neoborghese, Lucerna, Zurik, y Constancia. Dóde no alcanzã lagos, tienẽ grãdes estãques, abundosísimos de pesces. Está sembrada por todo de grandes selvas; las mas notables son, la Negra, junto à las fuentes del Danubio; la Uronica, en la Franconia; y la Ercinia, que ciñe toda Boemia, y se estiende asta los ultimos terminos de la Moscovia. Abunda de cavallos, de que se sirven para cultivar la tierra; y no menos, de ganados de toda suerte, animales, aereos, aquatiles, y terrestres. Cogese harto trigo. La Alsacia, la ribera del Neccaro, y la del Rin, asta Colonia, la Auaria, y algunas otras partes, llevan vino. No se hazen sedas, ay pocas lanas, y essas grosseras, no produce azeyte, abunda en minas de hierro, plomo, azofar, estaño, y azéro; y las de oro, y plata, se dize que hazen de renta, mas de un millon de escudos el año. Tiene minas de azufre, salitre, y alumbre, y no le faltan salinas. Pero porque una de las cosas, que mas ilustran à Alemania, es el Imperio, no ferã fuera de proposito, dezir aqui dos palabras de su origen, y qualidades. Fue pues assi: que considerando el Sumo Pontifice Gregorio V. natural de Saxonia, los trabajos en que se avia visto la Cristiandad, por las discordias, que uvo entre los Franceses, Italianos, y Tudescos acerca del Imperio, queriendolo cada qual para su nacion, estableció por ley, el año. 996. que sola la Germania eligiesse al Emperador, el qual en siendo electo, tuviesse titulo de Cesar, y Rey de Romanos: y que en recibiendo la Corona, de manos del Pontifice, se intitulasse Emperador Augusto: de dò à nacido la costumbre de venirse à coronar à Roma. Diò la autoridad desta eleccion à siete Principes, que son los Arzobispos, de Maguncia, de Treveris, y de Colonia, por el estado Eclesiastico: y el Duque de Saxonia, el Marques de Brandeburk, y el Conde Palatino, por el Estado seglar: el septimo, es el Rey de Boemia, el qual no tiene voto sino en caso, que tres, de los susodichos, eligiesen à uno, y otros tres, à otro. Quando el Emperador está assentado de Magestad, Treveris se le assienta de,

G 4

lan-

lante, Maguncia à la derecha, Colonia à la izquierda, el Rey de Boemia à la dieftra de Maguncia, y el Palatino, à su lado: Saxonia à la finieftra de Colonia, y luego el de Brandeburk. En las proceffiones folenes, Treveris va delante el Emperador, Maguncia, y Colonia lo llevan en medio, el Rey de Boemia le va detras, y junto de los otros Electores. Pero, si se halla en esto el Rey de Romanos, tiene su asiento junto al Emperador, aunque algo atrás. La obligacion, que los Principes de Alemaña tienen al Emperador, es honrarlo como su cabeza, y obedecerlo en la execucion, de las cosas decretadas para servicio del Imperio. A las Dietas, (que son lo que acá llamamos Cortes) acuden mas de 450. personas, ò por si mismas, ò por Sindicos, uno de los quales sirve muchas vezes, por muchos. El Emperador, en ellas, despues de aver hablado bien pocas palabras, manda leer la proposicion, y luego se retira. Entonces, los Electores se recogen, à un aposento cercano; los otros Señores, assi Espirituales, como Temporales, à otro: y los Sindicos de las tierras francas, (los quales no tienen más de un voto) se ayuntan tambien, en otro lugar. Si à caso no se conciertan, en los pareceres, prevalece la opinion, que el Emperador confirma. Las deliberaciones hechas, no se pueden revocar, sino por otra Dieta: aunque, el Emperador las puede differir à su alvedrio, y tiene plenaria autoridad, para lo que toca à su execucion. La forma, que se guarda en la creacion del Cesar, segun la Constitucion de Gregorio V. y la Bulla aurea, que comprehende la susodicha Constitucion, y otras ordinaciones, añadidas por el Emperador Carlos IV. el año de 1356. es esta. Siempre que, en la Diocesi de Maguncia, se entiende de cierto la muerte del Emperador, toca al Arzobispo della, notificarlo à los demás Electores, dentro de un mes, intimandoles, que accudan dentro tres meses en Frankfort, ò personalmente, ò por sus Sindicos. Y si à caso succede la muerte del Emperador, en vacante deste Arzobispado, pueden los demás Electores hazer la eleccion. El que, dentro del tiempo señalado, ni acude, ni imbia Sindico, queda para aquella vez, privado de voz. Haze se el ayuntamiento de los Electores, en la Iglesia de San Bartolomé, de la susodicha ciudad: donde dicha la Miffa, juran, el Arzobispo de Maguncia el primero, y luego todos los demás, de no hazer, en aquella eleccion cosa alguna, por conciertos, intereffes, ò por otros qualesquier indignos respectos. Si difieren la eleccion,

mas

mas de treynta dias, no pueden comer, sino solo pan, y agua, asta que se concluydo. El Cesar, en siendo creado, ante todas cosas jura, y confirma primeramente todos, y qualesquiera Privilegios, de los Electores, y señala el dia, en que quiere Coronarse en Aquisgran: por aver sido señalada esta Ciudad por Carlo Magno, para la Corona de hierro, como Milan, para la Corona de plata, y Roma, para la Corona de oro. Llegando à Aquisgran, vase acompañado de los Electores, à la Iglesia de Nuestra Señora, la Virgen Maria, à hazer oracion. Buelve à ella el siguiente dia, y postrado en tierra, baxo una Corona, de bronze dorada, colgada del ayre, dize el Arzobispo de Colonia ciertas oraciones, levántase luego, y acompañado de Maguncia, y Treveris, buelve à postrarse de nuevo, cerca del Altar mayor, y rematadas ciertas ceremonias, lo assientan en la Silla Imperial. El Arzobispo de Colonia, en esto comenzando, à celebrar la Miffa, se buelve para el, y le pregunta: Si quiere mantener la Fé Católica, defender la Iglesia, administrar Justicia, restrauar el Imperio, y dar su devido honor, al Romano Pontifice; lo qual en prometiendolo, le llevan de nuevo al Altar, para que jure solenemente, esta promesa; y luego buelve à su Silla. Tras lo que, hechas algunas otras ceremonias, Colonia le unge, con oleo sacro, los pechos, la cabeza, las palmas de las manos, y baxo de los brazos. De aqui, Maguncia, y Treveris, lo entran à la Sagristia, donde revestido, como Diacono, lo sacan, y assientan en su Silla. Luego llega Colonia, y le da espada desnuda, en la mano, encomendandole la Republica Christiana: tras esto, embaynada la espada, le pone una fortija, en el dedo, le viste laropa Imperial, le da el Ceptro, y el Globo; y al punto los tres Arzobispos, juntamente, le ponen la Corona en la cabeza, y lo acompañan al Altar, donde le comulgan, y jura de nuevo, tratarse como buen Principe. Acabado esto, y assentado en otra silla mas alta, arma algunos Cavalleros. Tras lo que, el Arzobispo de Maguncia aclamandole salud, y felicidad, le encomienda à si mismo, y à sus compañeros. Las tierras francas, le rentan al Emperador veynte mil florines, para espada, hielmo, y cosas semejantes. Fueron otro tiempo sessenta mil, sobre ciertos tributos del Rin; pero Carlos IV. los concedió para siempre à los Electores, que fueron de su parte; y por revalidar esta donacion, la hazen confirmar los Electores, al nuevo Emperador. Quando assiste personalmente à la guerra, el Imperio le paga

paga diez mil infantes, y dos mil cavallos: y para los gastos particulares, le da sessenta mil florines: y quando viene à Roma, para coronarse, le da veynte mil infantes, y ocho mil cavallos, pagado para seys meses: que llaman, socorró Romano: y las tierras francas le hazen la costa sin esto, siempre, que se halla en alguna dellas.

La Alemaña, es una Region vasta, muy poblada, fertil, y abundante, situada en el centro de Europa: està entre los grados 45. asta el 54. de latitud, y entre los 28. asta 41. de longitud, que son de largo, y ancho poco mas 675. millas Italianas, à medio dia, los Alpes son los confines de Italia, à Poniente con la Francia, à Septentrion con Dinamarca, Suecia, y Polonia, y à Levante con la Ungría.

Dividese la Alemaña, en Alta, y Baxa.

La Alta contiene, quatro Provincias azia el Occidente.

Provincias.	Ciudades.
Alsacia.	Argentina.
El Palati. del Reno.	Herdelberga.
Franconia,	VVirzbourg.
Suavia.	Ausbourg.

Azia el Occidente estan.
 El Tiròl. Inspruch.
 Baviéra. Munich.
 El Palati. de Baviéra. Amberg.

El Reyno de Bohemia tiene.
 R. Bohemia. Praga.
 Silesia. Breslau.
 Moravià. Brin.

El Archiducado de Austria, comprende.
 La Austria. Viena.
 La Carintia. Clagenfurt.
 La Carniola. Laubach.
 La Stiria. Grets.

Provincias. Ciudades.

La Alemaña Baxa tiene Provincias azia el Occidente.

Los Arzobispados, y Electores de }
 Maguncia.
 Treveris.
 Colonia.

Los Estados de Juliers, y Celves. }
 Dufeldorf.

La VVesfalia. Munster.
 La Hefsen. Cassel.

Tiene otros 4. azia el Oriente que son.

Estados de Saxonia. }
 Brounsvich.
 Lubeka.
 Mechelburg.

Turingia. Erfort.
 Saxonia }
 Misnia. Dresde.
 Electoral. }
 Lufacia. Bauzen.
 Bittenberg.

Brandenburg. Berlin.
 Pomerania. Stetin.
 CLE:

CLEVES.

Comenzando ya, la descripcion particular, de las Provincias de Germania, nos falen al camino, los Ducados, de Cleves, y Julia, entre los quales se interpone, el de Gueldres. Toman la denominacion, de dos ciudades principales. Clivia, tiene sobre sus espaldas un monte, en cuya mas alta cima, ay un fuerte de fabrica antigua. Los otros Pueblos notables, son Uveffalia, tierra fuerte, bien poblada, y de mucha mercancia: Calcaria, y Disburgo. Junto à esta postrera se ve entre el Rin, y la Rura, una selva, atrevesada de altissimos montes, y regada de arroyos amenos, con tanta abundancia de animales, de toda fuerte (entre los quales se hallan cavallos selvages) que no ay quien lo crea. Los puercos, apacentados de sus bellotas, bastan no solo para la provision del Pais, pero, y aun de toda la vezindad. En el Ducado de Julia, sin la Ciudad Metropoli, se ve la de Dura, famosa por la opugnacion de Carlos V. y de su destruccion. Pnes, tras una batería de quarenta piezas de Campaña, que durò un dia entéro, le fue dado el asalto, y entrada à saco, con la muerte de todos sus vezinos. Son suyas tambien, Hanmona, Bielveldia, Embrica, y Dorothein. El Duque, se intitula juntamente, Conde de Montes. Su Pais abunda de virtuallas, panes, pastos, y ganados, y sobre todo, de muy buenos cavallos, y puercos. Mostrò su poder, y fuerzas, baxo el Duque Carlos, el qual por muchos años, (aunque era, tambien, Duque de Gueldres) trabajò con perpetuas guerras, à los Potentados, sus vezinos, y manejò las armas, valerosamente, contra Alberto, Duque de Saxonia. Lugar tiniente del Emperador, Maximiliano; y de Filippò, su hijo, en una parte de los Países baxos: y con los Capitanes, y Governadores, del Emperador Carlos V. Concertaronse el año 1528. y 1536. con condicion, que tuviesse en feudo, del Duque de Brabante, y del Conde de Olanda, el Ducado de Gueldres: y el Conde de Zutfen, para si, y para sus legitimos hijos. Tiene el Duque, quinientos mil florines de renta.

COLONIA. VVESFALIA.

De aqui, junto al Rin, se ve Nuis, y poco despues, Colonia, Ciudad de las mayores de Alemaña. Nació en ella Agripina, madre de Neron, el qual, por aver trahido aqui una colonia, de
 fol-

soldados viejos, la dió este nombre: está ceñida de dos fossos, y duplicado muro, con ochenta, y quatro, torres. Tiene diez, y nueve Parroquias, diez Iglesias Colegiadas, quinze Conventos de Frayles, y ochenta, y nueve Monasterios, de mugeres. Su gobierno, es costales Magistrados, y Leyes, que representan la antigüedad Romana. Entre las fabricas de importancia, es insigne el Templo de San Pedro, (que aunque no es aún acabado, excede à todos los de Alemania,) y el Palacio de los Señores, con una torre admirable, El Arzobispo della, es tambien Duque de Vvesfalia, Provincia, puesta entre el Rin, y el Vveeser, mas rica de bellotas, y herbajes, para bestias que de pan, ò frutos, para los hombres: produce abundancia de manzanas, y nuezes, y infinidad de puercos, y assi los preszutos, y pernils de Vvesfalia, son estimados, entre todos los de su comarca. Las Ciudades principales, son Paderbona, Osnaburk, y Monasterio. Esta postrera tomó nombre de un Monasterio, que fue ocasion de su grandeza: está sobre un pequeño rio, con un territorio rico de praderias, y sugeta en lo Temporal, y Espiritual, al Obispo. Aquí el año de 1533. despues de un cerco, de muchos meses, fue preso Juan Leiden, Rey de los Anabatistas, el qual (alanzados los Ciudadanos se avia señoreado della. Son, otro sí, buenas tierras, Ham, y Lippa sobre un Rio: y Susto, á la qual dan muchos el primer lugar, despues de Monasterio. Está en un fertil llano, ceñida de doble muro con sus treynta Torres: fue un tiempo cabeza del Ducado de Angaria ò Angrivaria: aora está sugeta al Duque de Cleves. Dansele à la Vvesfalia, otro sí, Mindra, y Brema, Ciudad gruesa, y muy poblada, puesta sobre el Rio Vveeser: donde entre las otras cosas notables, ay una grandissima rueda, la qual dandola bueltas, como à azuda, ò norria, arroja abundante copia de aguas, para la Ciudad. Ay en la Vvesfalia veynte, y cinco Condados. El mas celebre es el de Berga, ò de los Montes, perteneciente al Duque de Cleves. Los moradores desta Provincia, son generalmente grandes de estatura, hermosos de aspecto, y de buena prueva, en la milicia: como lo mostraron contra los Romanos; porque, segun es fama en estos Países, junto al Pueblo de Horna, en una Selva, llamada Teutobetk, hizieron piezas, à las tres legiones de Quintilio Varo.



ALSA

ALSACIA.

Olviendo al Rin, se ve passada Colonia, la tierra de Bona, lugar importante; y mas abajo Andernacco, y donde la Mosella entra en el Rin, à Confluencia, hermosissima tierra. Pero, dexando el Rin por aora, veese sobre la Mosella la Ciudad de Treir, ò Treves, cuyo Arzobispo es uno de los Electores: y no ay ciudad en estos Países, de que se aga, mas honrosa memoria en las Historias Romanas: aora ni es muy grande, ni muy hermosa. Desde aqui, entre la Mosella, y el Rin, se estiende la Alsacia, una de las mejores Provincias, de Alemania: porque repartiendose en collados, y llanos, abunda grandemente, de panes, y vinos. Su Metrópoli es Estrasburk, Ciudad de las mas ricas, y sin duda de las mas fuertes, de Alemania: fortificanla el Rin, y otros rios menores: entre otras cosas notables, tiene una Torre, ò campanario, tenido por el octavo milagro del Mundo, de quinientos, y setenta quatro, pies Geometricos de alto. Su territorio abunda de pan, en tanto grado, que los Suizos tienen à Estrasburk, por su granéro.

HELUECIA.

Por la parte del medio dia, confina con la Alsacia, la Heluecia; puesta entre los Alpes, y ciertos lagos, y rios, que la bañan: tiene por lo largo, de Génova à Constancia, dozientas, y quarenta millas; y de ancho, ciento, y sessenta: contiene muchas valles, y montes; aquellas fertilissimas, y estos, puesto que asperissimos, de subida, en la mas alta cima compiten en verdor, y amenidad, con las mas regaladas campañas: y assi apacientan en ellos infinito ganado abunda sumamente, de carnes domesticas, y de monte, manecas, quesos, y qualquier fruta de leche. Recibe grande amenidad, y no menos provecho, de muchos, y grandes lagos, que la dividen. Los principales son, los de Constancia, Zúrik, Lucerna, y Génova. Esta Provincia, es à voto de algunos, la mas alta de Europa, porque nascen en ella, caudalossimos Rios, y de muy larga corriente, como son el Rin, Ródano, y Danubio. Sus moradores conservan algo, del antiguo valor, en la guerra, aunque, envilece no poco su milicia, ser siempre mercenaria, y asalariada, en servicio agéno. Fueron un tiempo sugetos à los Condes de Auspurg, de quien descendien-

cienden los Archiduques, de Austria: pero, por algunas insolencias de sus ministros, se rebelaron, y pusieron en libertad: tubo origen esta rebelion, el año 1315. de los moradores de Suicia, tierra puesta entre el lago de Zurik, y de Lucerna: de donde, se dize, tubo principio el nombre de Suizaros. Toda la Helvecia se divide, en treze Cantones: que, aunque en las cosas particulares, se rige cada qual, de por sí, pero, en lo que toca à las de estado, y libertad, se rigen por Dietas generales, como pueblos confederados. Desde tiempos de Luis undecimo, tubieron Liga con Francia, la qual quebró Francisco Primero: y sacavan de cada Canton, tres mil escudos, el año, bajo diversos titulos. Aora viendo, que las cosas de aquel Reyno, van tan à mal, y con pocas esperanzas de paz, y quietud; siete Cantones, q̄ son Catolicos, an echo Liga con el Rey de España, en la qual interessan no menos, que muchissimo, por razon de las tan continuas mercedes, y señaladissimos beneficios, que reciben, y por las vituallas, que à causa desto, pueden sacar del estado de Milan. Los Cantones, pues, son, Zurik, Berna, Lucerna, Vri, Suisse, Underual, Zuk, Basilea, Friburgo, Clavis, Soluvre, Escasula, (que se llama tambien Ciudad del Carnéro, (y Apenzel. Zurik, tiene la prerogativa del honor, y su Diputado convoca las Dietas, y preside en ellas, recibe los Embaxadores de los Principes, y los despide. Berna, excede à los otros en grandeza, y poder: y Suisse, en antigüedad, como avemos dicho. A estos treze, se les an allegado algunos otros, como accessorios, esto es Molusa, Rotuvil, y Aldorfo. De fuerte que todos los Pueblos confederados, hazen veynte y dos Republicas, comprendiendo al Abad de San Galo, que es Principe del Imperio. Aora, diziendo algo en particular, de los mas notables lugares, el primer Canton, que se nos ofrece es de Basilea, que de Ciudad Imperial, se à echo Canton, de Suizaros: es tierra hermosissima, dividida en dos partes, por el Rin. La mayor está à la diestra del, y la menor à la siniestra: aquella, puesta entre dos montes, en una valle, que desboca sobre el Rin, y la riega otro Rio, llamado Briseca: y está, en un llano, con hermosissimas fuentes, y rios. Su territorio, puesto que sembrado de asperos montes, y espesos bosques, está cultivado, y poblado del todo, y por todo. Algunos pretenden, que esta es la *Augusta Rauracorum*. Pero mas probable parece, lo fue, una Aldéa, que está orillas del Rin, llamada Au-

gustas;

gustas; por las muchas ruinas de edificios antiguos, que se ven en ella. Escasula, está al levante de Basilea, con tres puentes sobre el Rin, y rica de muy hermosas fuentes. Deve su incremento, y felicidad à un Monasterio de San Benito. Está no lexos, la tierra de Baden, celebre por sus baños, y aguas medicinales. Zurik tiene su asiento sobre un lago, à quien da nombre: divide se en grande, y pequeña, assidas con un grandissimo puente. Su territorio lleva mucho vino, pan, y pescado, como tambien Zuk puesta sobre otro lago: y mas adelante Solvure, tierra antigua, en un llano bien cultivado: aunque no lleva muy buen vino. Ay muchos Texos, que son arboles escogidissimos, para hazer arcos, porque, de la una parte son blancos, y flexibles, y de la otra rojos, y duros: y assi esta, en la fuerza, y aquella la flexibilidad. En su territorio está la fuente de Enkette, que solo mana desde los primeros de Junio, asta los ultimos de Agosto por la mañana, y tarde; quedando todo el resto del día, seca. A su mediodia está Berna, que si bien, no es ciudad muy antiga, es muy civil, y rica: fue un tiempo del Obispo, Principe Soberano, contra quien se rebeló, y se gobierna como Republica, à crecido muchissimo, con los Estados, que à usurpado al Duque de Saboya, de quien tiene, asta oy, Losanna, y muchos otros Pueblos, puestos sobre aquel lago. La ciudad, à causa del Rio, Aar, que la ciñe por todas partes, queda como Isla, repartida en tres barrios: tiene el territorio lleno de granos, y pastos, y tan rico, que suelen dezir, que Berna, y el Bernés, vale por Milan, y su Milanés. Friburgo, jaze, parte en monte, y parte en valle, aunque cercada por todo, de montes, que parece, le caen enzima: no se puede andar por las calles, sino subiendo, ò bajando. Siguese Lucerna, con su Lago, y mas abajo Aldorfo, Suisse, Clavis, y mas adelante Vri, en un sitio fortissimo, puesta tras el monte Crispald, y el de San Gotardo.

VALLESES.

Los Valleses se dividen, en superiores, y inferiores: estos, moran en Ciabes, junto à San Mauricio, y aquellos, en una valle, que principia, en el monte de la Horca, la qual atravesada del Ródano, que corre, por medio della, tiene de levante à poniente, tres largas jornadas, asta San Mauricio; con muchas otras valles

valles menores, à entrambos lados: aprietanla por ellos, por espacio de cinco, ò seys millas, montes muy altos, y la angostan de suerte, que en algunas partes, apenas da lugar à la corriente del Ródano: como se ve à San Mauricio, donde los montes estan tan cerca, que no ay otro passo, que el de una puente, de un solo ojo, donde està la guarda, de la valle. De suerte, que toda ella es, como una ciudad cercada, naturalmente por todas partes, con algunas pocas puertas, y pequeñas. Blanquean todos los montes en la cima, y en las faldas, por razon de la infinita nieve, que los cubre, y immentos hielos, que los visten, pero son muy verdes, y amenos en los pies, y en las valles: y de suerte, que producen felicissimamente alta granadas, higos, y naranjas, y abundan en granos, vino, azucar, y frutas de leche. En los montes nacen muchas fieras, y entre otras, el capricorno, animal semejante al ciervo, en la grandeza, la cabra en los pies, y al cabron en los cuernos, que le crecen cada año, en un nudo: sube donde quiera, que pueda travar las uñas: y falta, de un bânco en otro, con admirable ligereza: habita en lo mas alto de los montes, donde el hielo està mas duro, y en faltando el frio, le falta la vista. Ay entre estos montes, algunas honduras, llenas de infinito hielo, y de tantos años, y tan endurecido, que apenas se distingue del cristal, y tan profundo, que en algunas partes, con inestimables ruinas, haze grietas, y aberturas, de más de treientos palmos de hondo: donde los cazadores cuelgan los cuartos, de las fieras, que an muerto, para que, el intensissimo frio las conserve incorruptas. No faltan entre aquellos despeñaderos venas de plata, y algunas de plomo, azofar, cristal, y agarico. En el distrito de Sion, descubrieron el año 1544. una fuente de sal. Ay otras de agua caliente, de muchas maneras, particularmente junto à Luke, y baños, no menos salubres, que regalados. Los Valleffianos, se dividen en libres, y subditos: los libres se parten en siete comunidades, que son Sion, Siero, Lecua, Baronia, Vespach, Briga, y Gomefia; y los subditos se parten en las dos Baylias, de San Mauricio, y Monte Olon. Divide à estos de aquellos, el Rio Morga-Sion, Metropoli de los Valleses, jaze sobre dos collados, y assi es, de gallardissimo sitio. El Ródano, que le passa al lado, nace à la raíz del monte de la Horca, contiguo al de San Gotardo, corre por la dicha valle, asta entrar en el Lago Lemanno; el qual se estiende dende

de Ciabes, asta Genéva, por espacio de ocho leguas Tudescas: adornado de dos, muy buenas Ciudades, la una es Losanna, muy semejante en sitio à Sion, y la otra es Genéva. Con Ciabes confina el País de los Fossinos, encerrado dentro altissimos montes, por espacio de tres muy buenas millas Tudescas, cuya cabeza es, Dinio.

GRISONES.

Los Grifones estan al medio dia de los Suizaros, entre el Rio Lagaro, y la Adda, el Condado de Tirol, y el Ticino. Dividense en tres Ligas, ò, faciones, la una de las quales se llama. Grifa, la otra De la casa de Dios, y la tercera, De las ocho Dructuras (assi la llaman) esto es, Comunidades. La Grifa, abraça à la valle Mesonina, y la Calanca, y las tierras de Rogoreto, y de Musocco, con otras siete valles transalpinas, porquien corren, el Rin, y el Glenet. La casa de Dios, posee à Coira, y à los Países vezinos, sugetos antes al Obispo, y Iglesia de Coira (desto tomò esta Liga, nombre, de casa de Dios,) y à la valle Agnedina, alta, y baxa, y à la Bregallia, que tiene cerca de veynte, y cinco comunès, libertissimos. La tercera Liga alinda con Tirol, y tiene el País, mas esteril, y aspero, que las otras. Bajo de los Grifones està la Valtelina, que si bien, hablan lengua Italiana, nos à parecido ponerla aqui. Es Valtelina, una de las mejores valles, de Europa, llena de grano, ganados, y excelentissimo vino, Castillos, y Pueblos grandes, con cerca de cien mil vezinos. Los Pueblos, mas famosos della, son Bornio, Sondrio, Torano, Polclavio, y Morbeño. Confina con Valtelina la valle de Clavena, cuya tierra de Puir. Fueron ambas usurpadas por los Grifones, à los Viscondes, y Duques de Milan: como tambien por los Suizaros, otras muchas valles, con las tierras, de Brissago, Locarno, Belinzona, y Luñalio. Los Grifones se gobiernan popularmente, hazen de ellos en dos años, sus dietas, en Coira, donde crean oficiales, y promulgan sus leyes.

TIROL.

EL nobilissimo Condado de Tirol, que tiene à los Grifones por poniente, confina por tramontana con Baviera, y por medio dia, con Italia. Contiene montes de estupenda alteza, vestidos de selvas, y cubiertos de nieve, y llenos de camuzas, y otras fieras. Sus

DESCRIPCION

principales riquezas concisten, en las minas de plata, (particula-
mente junto à Escuat, à cinco leguas de Inspruk, y de escogido azo-
far, y de sal, que se cueze en tierras de Hala. Sus principales Ciuda-
des son, la dicha, Hala, Brisina, Bolzano, celebre por las fieras
Inspruk por la Camara, y Parlamento. Es esta ultima, de muy buenos
edificios, con las casas de piedra viva: donde entre otras cosas no-
tables, se ve un Palacio, edificado por Maximiliano, Cesar, en gran
parte dorado, y cubierto de gruesas planchas de plata. Su territi-
torio, es rico de pan, y de vino, con valles, llenas de pastos, y mon-
tes de mucha caza. Entre los otros montes, es notable el de Nari-
bergo, que con no tener de largo, mas de doze millas; y de anchu-
ras tres, contiene trezientas, y cinquenta Parrochias, y treynta
y dos castillos. En el riñon del Condado yaze, la Ciudad de Bris-
sina, con el territorio, ceñido por todas partes de altissimos mon-
tes, que llevan vinos blancos, y tintos, escogidissimos. Final-
mente, es este Condado tan rico, de renta (llega de ordinario 1
600. mil florines) y tan lleno de gente, que casi se puede parangon-
ar, con un Reyno. En los ultimos confines, azia Italia, tienel
Ciudad de Trento, ceñida de montes inacessibles, con el ayre de
Verano apazible, de Invierno intolerable, y al Sol de Leon, arden-
tissimo. Su territorio no lleva mucho trigo, pero si mucho, y muy
buen vino. La ciudad es de muy buenos edificios, y no ay tierra de
su tamaño, que la exceda, en comodidad de casas, y Palacios. El
Obispo tiene baxo de su jurisdiccion Temporal, cerca de sessenta
mil Vassallos; y baxo de la Espiritual, doscientos mil feligreses. Re-
conoce al Conde, por superior, como tambien el de Brisina. Con-
finan con Trento, la amenissima valle Anagnia, y la Venosta, al
cabo de la qual nace el Adige.

BAVIERA.

Dividese Baviera, en superior, y inferior. La superior, confina
con los Alpes, de los quales manan muchos estanques, lagos
y Rios, que la bañan. Abunda de Ossos, Javalis, y qualesquier fie-
ras; y sobre todo, de ciervos. Es pobre de trigo, pero rica de frutos.
Tiene treynta, y quatro tierras, que se pueden llamar Ciudades. Las
principales son Monakio, sobre el Isero, que es tenuta por la mas
hermosa de Alemania: Ingolstadt, que es de las mas fuertes, con un

DE LA GERMANIA.

Castillo admirable, fabricado por el Duque Jorge: Frisinga, Ciu-
dad Catredal puesta junto à donde el Mosaco entra en el Isero. La
inferior, excede à la superior, en fertilidad, y en Poblaciones, por-
que entre otras cosas, lleva mucho vino, sobre las riberas del Da-
nubio, del Isero, y del Lavaro. Y tiene cerca de treynta, y quatro
Ciudades; quarenta, y seys tierras muradas; y setenta, y dos Mo-
nasterios, sin muchissimas Aldéas, caserías, y alquerías illustres. Las
Ciudades principales son Ratisbona, donde entran en el Danubio,
el Lavaro, el Nab, y el Rigen: Estraubinga, sobre la ribera del Da-
nubio: Passavia, donde el Rio Eno, se mete en el Danubio; tiene
esta Ciudad dos millas de largo, pero es muy angosta; su territorio
es ameno, por la variedad de montes, valles, selvas, y no menos
comodado, para el comercio, y trafego: Lansuto, Ciudad famo-
sa sobre el Isero: Salzburk, Ciudad Arzobispal, sobre el Rio Sal-
za, cuyo territorio, abunda sobre todos los de Alemania, de infinitos
metales, y minerales; de oro, plata, azofar, hierro, caparosa,
azufre, alumbre, antimonio, y marmoles. Es Señor absoluto della,
el Arzobispo, Principe de los mas ricos de Alemania, el qual com-
pite en la precedencia, y primado, con el de Madeburk. Rige ahora
esta Iglesia, y estado, Monseñor Volfango Theodorico, el qual con-
siderado, verdaderamente digno de aquella Silla, à desterrado à todos
los Hereges, sin reparar en el notable daño, que desto viene à su re-
putacion. El territorio de Salzburk, es mas abundoso de ganados, y fieras,
que de panes, ni frutos, por estar muy ocupado de estanques, y mon-
tes. Pero las minas, no le dexan padecer necesidad, de cosa alguna.

SUEVIA.

Bolviendo ya algo atrás, azia el Occidente, entraremos en la Sue-
via, puesta entre el Rio Lecco, y el Rin, el lago de Constancia;
y la Franconia. Tiene el País dividido, en llanos, y montes; vestido
en muchas partes de selvas, y variado de lagos; lleva mucho trigo,
y ganados; y no le faltan minas de hierro, y de plata. Esta sugeta,
parte à la casa de Austria, y parte à los Duques de Baviera; aunque,
muy buena parte se lleva, el de Vitemberga. Las Ciudades mas fa-
mosas, que son Ulma, y Augusta, se rigen libremente. Ulma, que
está asentada sobre el Danubio, no es muy grande, pero rica, y de
mucha mercancia; y que se gobierna con muy buenas leyes: aqui

es donde el Danubio, crecido con la Bleva, y el Hítel, comienza ser navegable. Augusta está entre la Vinda, y el Lecco, es Ciudad grande, y hermosa, y no solo rica, pero opulenta, aunque carece de territorio. Tiene ciudadanos, que por via de trafego, y mercaderia an alcanzado Estados importantes, y de las mayores riquezas de Europa: es tambien muy rico el Comun. Merece summo loor por la buena acogida, que los pobres hallan en ella. La tercera Ciudad de Suevia, es Norlinga, puesta en un limpio, y espacioso llano, de treynta millas de cerco, ceñido de algunos montezillos, y lleno de Castillos, y Aldéas, abundosas, y ricas. No es bien, olvidemos Constanca, puesta sobre un lago, que toma el nombre della, de increíble amenidad, largo doscientas millas, y ancho quinze, por donde mas lo es; dividido casi en dos senos, el uno de los quales se llama Veneto, y el otro Acronico; por medio le passa el Rin. Tiene el agua clarissima, y muy limpia (aunque con pocos peces) y ambos margenes, vestidos, de Castillos, y Aldéas. En el Acronico se ve la Isla de Lindano, conjunta à la tierra, con un puente de piedra, de noventa passos. La ciudad no es muy grande, pero de notable belleza; con sus vezinos, divididos en Cavalléros, y Burgesses; el territorio copioso de pan, vino, frutos, y pastos. Su Diocesi, es quizá la mayor de la Christiandad; porque en tiempo del Emperador Sigismundo, contaron, que tenia 1760. Parroquias, 350. Monasterios, y diez, y siete mil Sacerdotes. Miembro importante de la Suevia, es el Ducado de Vittemberg, dividido del Necaro, casi por medio; lleno de selvas, y montes, pero muy fertil, y rico; y abundoso de vino, donde, el susodicho rio, dexandose atrás las alturas, y perezas de los montes, estiendo su curso, por el llano. Tiene las Poblaciones pequeñas, y claras, pero la gente, es arto politica, y civil. Las tierras de mas nombre son, Tubinga, celebre por el Estudio: Estugarda, por la residencia del Principe, que la à hermoſeada, por estremo; ambas sobre el Necaro. Vittemberg, de quien toma nombre el Estado, no es tierra de importancia, sino una torre, como atalaya, puesta sobre un monte.

NORIMBERGA. FRANCONIA.

A Los confines de Suevia, Baviera, y Franconia, yaze Norimberga, en un sitio arenoso, y esteril; cuyos moradores, son

tan

son industriosos, y de tan gran trato, que anecho su Patria, una de las mas ricas ciudades de Europa. Atraviesala el Rio Pegnitz, sobre qual, se ven sessenta, y ocho molinos. Su gobierno, es Aristocratico, por veynete, y quatro familias antiguas, de las quales escogen veynete, y seys personas, que hazen el Senado, de quien sacan treze para el Consejo secreto. Los mercaderes, y plebeyos no tienen parte alguna en la Republica; ni los letrados, son admitidos al Magistrado. Fue antes Republica popular, y à causa de cierta sedicion, se reduxo en la forma que oy està, en tiempo de Carlos IV. Tiene ochenta millas de circuito, y dos cintas de muros, con ciento, y ochenta Torres. A los confines de Norimberga (cuyo País llaman Norimberga) entra la Franconia, repartida en montes, no muy asperos, y llanos poco fecundos, à causa de la flaqueza del terreno, por la mayor parte arenoso: en los collados se coge vino, arto bucho. El Obispo de Erbipoli se intitula, Duque de Franconia; aunque, muy buena parte della, se lleva el Arzobispo de Maguncia, el Obispo de Bamberg, y el Conde Palatino. Pero de qualquiera suerte, tiene por Metropoli, à Erbipoli, ciudad puesta en un llano, cercado de verdes collados, cubiertos de viñas, tenuta por la mas limpia ciudad de Alemania, à causa de las aceñas soterraneas de las calles, por donde purga toda la fuziedad. Junto à ella passa el Neno, Rio famoso, sobre quien tiene una sobervia puente. Bamberg, es tambien Ciudad catredal, con no pequeña jurisdiccion. Entre Bamberg, y Norimberga, està el monte Fikelberg, de seys leguas de circuito, rico de varios metales, y padre de quatro Rios, esto es Neno, Vabo, Sala, y Ega. No se deve olvidar Halla, rica de una fuente de agua salada, de quien toma el nombre. El Conde Palatino, que tiene notable señorío en esta Provincia, reside en Hidelberk; tierra puesta sobre el Rio Neccaro. El año 1525. en un furor de villanos, assolaron esta Provincia, en doscientas noventa, y dos casas, de la Nobleza de Franconia. Ya que avemos llegado aqui, podemos dar una lista, por las Ciudades, que estan sobre el Rin. Espira, es famosa por la Camera Imperial, la qual trasladó Carlos V. (porque antes yva tras la Corte del Emperador) de Vormacia, que es insigne, por las Dietas, que se an tenido en ellas: como Maguncia por el Electorato. Es esta ciudad, fuerte de sitio (por estar sobre el Rin, y el Meno) y de muros, y vezinos. Su territorio, produze escogidissimo vino, y

H 3

se

se ven por todo el, bien claros vestigios, de la antigüedad Romana. La Silla Archiepiscopal, estuvo primero en Vormacia, pero trahióla Gregorio III. porque Gentilio, Arzobispo, avia contra la B. quitado la vida, al que avia muerto à su padre. De aqui echando la diestra mano, se descubre Frankfort, sobre el Meno, que la divide en partes desiguales. Elige se aqui el Emperador; y se celebran ferias, à que acuden casi de toda Europa.

HASSIA.

Entre la Franconia, y la Vuesfalia, se estiende la Hassia, que por la Tramontana confina con el Ducado de Brunzauk. Abunda en pan, ganados, y lanas; pero no lleva vino, sino junto al Rin. Su Principe se intitula Lanzgrave. Fue antiguamente cabeza de la Provincia, Frankoburgo; ora tiene, dos tierras famosas, la una es Cassel, donde reside el Lanzgrave, bañada de tres Rios, la Ana, Trusulo, y Fulda; y la otra, Marpurgo, sobre el Rio Lono, con una Academia. Reconocen poca ventaja à las dichas, Busbac, y Asfelda, tierras grandes, y Zekena, Corbeia, y Croknemburg. Danle de ordinario à esta Provincia, quatro Condados: el mas celebre de los quales, es el de Valdeccia, fertil de vino, pan, minas de oro, azofar, hierro, plomo, sal, alumbre, y azogue; principalmente junto à Itemburgo, y Vildunga. Algunos meten tambien en la Hassia, al Poniente, el Condado de Nassau, de quien toman el nombre los Principes de Orange.

BUCCAVIA.

Al Levante de la Hassia, está la Buccavia, region pequeña, cercada de selvas de enzinas, y hayas por todas partes. Fue antes, toda un bosque, pero una antigua Abadia, del Orden, de San Benito, con la Iglesia de San Salvador, (que ora es cabeza del País) fue causa, que se poblasse. Es tierra fertil, distinta de selvas, montes, Rios, y varios sitios. Obedece al Abad, que es Principe del Imperio. Al Septentrion de la Hassia, está sobre el Rio Vesser la Ciudad de Minden, la qual ponen algunos, en la Vuesfalia; cuyo Obispo tiene grande jurisdiccion: y sobre el Rio Onacro, se descubre Brunzauk, dividida en dos partes, assidas con un puente. Es ciudad fortissima, con duplicado fosso, entre los quales, se levanta una loma, llena de arbo-

boles, Fue de los Duques; pero de pocos años à esta parte, se à fallado de su obediencia. No lexos de Brunzauk, está Analto, con titulo de Principado; y entre los Rios Aller, y Albis, la Ciudad de Lunenburg, de mas de una milla de largo, y poco menos, ancha, donde se cuece la sal, que se saca de ciertas fuentes saladas, y se imbia por todo el contorno; en lo que estriba la mayor parte, de la riqueza, de los vezinos. Estas salinas, fueron descubiertas el año de 1269;

SINERTURINGIA.

Volviendo algo haziá Medio dia, demos una vista à la Turingia, y Misnia. La Turingia, yaze entre los Rios Sala, y Vuerra, es País muy rico, en particular de panes; y assi Jorge Agricola, le llamo la gordura de Germania; hazen no poca fé desto, la grandeza, y multitud de sus Pueblos. Pues con no tener mas de doze millas, de largas de largo, contiene doze Condados, ciento, y quarēta tierras nobles, otros tantos Castillos, dos mil Aldéas, ciento, y cinquenta casas nobles, y doze Abadias. La Metropoli es Erfordia, una de las mayores tierras de Alemania. Corre el riachuelo Gera, por las mas principales calles, à cuya causa es muy limpia. Es tambien Ciudad notable, Veimar, donde residen los Duques de Saxonía: yaze en una amenissima valle, por medio de la qual, corre el Rio Sala. De la otra parte, hazia Poniente, se ve Gotta, tierra donde hubo un Castillo inexpugnable: del qual aviendose apoderado Guillermo Grompac, hombre sedicioso, con Federico II. de Saxonía, su fautor, con pretension de trastornar, y mudar el orden del Imperio; despues de un largo cerco, fue preso, y affolado, Guillermo muerto, y Federico echado en prision, casi en los primeros años del Emperador Maximiliano II. Mas abajo esta Isnacco con una Academia, sobre el Rio Nissa. Entre otras cosas, nace en la Turingia una tierra, muy escogida para teñir paños, llamada Vuela.

MISNIA:

La Misnia, (que toma nombre, de su Metropoli, puesta sobre el Albi, con un Castillo fuerte) yaze al Levante de la Turingia, entre los Rios Sala, y Muldao. Ninguna ventaja reconoce à la Turingia, en fertilidad, y abundancia de trigo, y ganados. Contiene muy buenas ciudades: y entre las otras, Lipsia, famosa por la Academia,

demia, que tomó fuerzas, con la ruina del estudio de Praga: donde comenzando los Hufitas á sembrar su Heregia, pasóse à Lipsia un Catredatico della, con cerca de mil estudiantes. Torga, es celebrada por la excelencia de la cerveza; y Dresda, por el tarazanal, proveido de piezas de Artilleria, y municiones. Aquí se ve sobre el Albi (rio tan caudaloso como el Rin) un puente, de longitud, y belleza singular, y un Castillo magnificentissimo.

SAXONIA. MASFELT. MADEBURG.

Una de las cosas muy difíciles, es emprender dar terminos precisos, de Provincias, no señalados por la naturaleza, con Rios, selvas, mares, ò otras cosas semejantes, y confundidas con varios señorios de Principes. Lo que se ve en Alemaña, y en particular de la Saxonia, que la mayor parte de Escriptores, confunden con la Misnia, dando ciudades à esta, que otros atribuyen à aquella. Pero por dezir, lo en que mas todos concuerdan. La Saxonia (baxo deste nombre passava antes, todo lo que yaze entre el Vesper, y la Odera, el Océano, y el Meno,) se divide en superior, y inferior. La superior, tiene por Metropoli à Vvitemberga, Ciudad fortissima, y famosissima; à la qual dan algunos, Lipsia; aunque nosotros, siguiendo la mas comun opinion, avemos puesto à Torga, y Lipsia, en la Misnia. Vvitemberga, es del Electorato. A los sucesores de Juan Federico, los quedan algunas tierras, de Turingia. Al Poniente de Alla, se descubre Mansfelt, cabeza, de un Ilustre Condado, por la abundancia, de metales. Algunos, dicen, que ay aqui un lago, cuyos peces, ranas, y otros animales, estan naturalmente impressos en las piedras. A Tramontana de Saxonia, sobre el Albi, está Madeburk; ciudad fuerte de sitio, muros, y fossos; dividida en tres partes, cuyo Arzobispo, presume de Primado de Alemaña; puesto que, ni los Electores, ni el de Salzburk le reconocen, en nada. Este potentissimo Arzobispado, se usurpó la casa de Brandeburk, despues de la Heregia Luterana. Aquí los Hereges an compuesto sus centurias, llenas de toda desvergüenza, y locura.

MARCA ANTIGUA, Y NUEVA.

Entrambas Marcas, estan al Levante, de las susodichas Provincias. La antigua, es atravesada del Rio, Espre, sobre quien yaze Brandeburg,

burg, su Metropoli: y la nueva, divide casi por medio, la Vuartta; cuya Ciudad principal es Frankfort, puesta sobre la Odera, Rio, cuyas aguas proveen à toda la comarca, de muy buen pescado; como las margenes, de escogido vino. Ambas, reconocen vassallaje al Marques de Brandeburk, uno de los mas poderosos, y ricos Principes de Alemaña; porque, sin esto tiene algunas tierras de Lusacia; el Ducado de Cossio, en la Silesia; sin algunos otros Condados; à la Ciudad Esterneberk, sobre la Odera: y finalmente, puede caminar mas de sessenta leguas, por su propia tierra; en el qual espacio, se cuentan cinquenta Ciudades, y sessenta, y quatro Pueblos. El Marques Alberto, que fue por mal nombre, llamado Ossio, introduxo las vides, en el territorio de Brandeburk.

LUSACIA.

La Lusacia se estiende, entre el Albi, y la Odera, y entre las dos Marcas, y la Boemia. Fue un tiempo, parte de la Misnia; pero despues, la unieron à la Boemia, à cuya Corona pertenece. Su Metropoli es, Gorliza, à quien reconoce poca ventaja, Sitta. Esta Provincia simboliza mucho, en calidad de terreno, y costumbres de moradores, con la Eslesia; de quien hablarém os despues.

AMBURGO.

Volviendo algo atras, es necessario, passar el Albi, sobre cuya ribera, haze muestra de sus riquezas, Amburg, Ciudad fuerte de sitio, (por la vezindad del rio, que la passa al lado) de fossos, y de muros, con un puerto, de grande comercio, donde se à retirado, una muy buena parte, de los trafegos de Anvéres; y an transferido sus haciendas los mercaderes Ingleses, que antes, hazian negocio en ella. Sus Ciudadanos navegan, y tienen grande trato, en el Septentrion, y en España.

DANIA.

De aqui se entra en la Dania, Peninsula, que tiene de largo, desde el Albi, asta Escagen, ochenta millas, y veynte de ancho: famosa, por el nombre de los Cimbro sus moradores, y dividida en muchas partes. Porque, entre los Rios Esteur, y Heever, yaze la Ditmarsia, expuesta al Poniente: la qual no tiene ciudad grande sino muchos

muchos Pueblos, y Aldéas. Tiene de largo, siete millas, Tudesca, y poco menos, de ancho: cuyo Pueblo principal, es Meldropo. Esto Pueblos aviendo gozado mucho tiempo, de su libertad, y defendiéndola, contra Juan Rey de Dania (cuyo exercito ellos desbarataron, el año de 1500.) finalmente, por el año de 1559. fueron sujetados, por Adolfo, hijo del Rey, Federico. De la otra parte, al Levante, está la Olsacia, ceñida de quatro rios, y casi atravesada por medio, del Heever. El Rey de Dania, se intitula, Duque della, cuyo Imperio reconoce. Toma la denominacion, de la infinidad de bosques, de que está llena. Aqui fue Oldenburg, Ciudad poderosa, y rica, pero el mar, cegandola el puerto, la à transformado Aldéa; y assi, el Obispo della, pasó la Catredal à Lubeka. Sobre la Olsacia á la marina, se ve Eslevitk. cabeza de un Ducado, con un puerto de negociacion; y mas adelante, Flesenburg; y al Poniente de estas ciudades, Frecesa, comarca abundosissima de pan, si las inundaciones del Oceano, no la assaltassen, de suerte, que rompiendo todos los reparos, se lleva, no solo los sembrados, y los panes, pero, y aun à vezes, las casas, con sus moradores. La postrera parte desta Península, se llama Juthia, la qual, luego al principio, se va ensanchando, y poco despues, se angosta, asta casi rematarse en una punta. No se puede creer la abundancia de su pescado, particularmente hazia Limuik; donde, engolfandose el mar, trae consigo, tanta infinidad de peces, que no se tiene en menos, el alimento, que facan los Pueblos del mar, que el que, los contribuye la tierra. Toda esta Península es boscosa, y de mucha hierva, y por esto, llena de caza, particularmente de ciervos, aunque pequeños; y de animales domesticos, en particular, cavallos, y bueyes, de los quales facan grande cantidad, para las tierras comarcánas. Y es muy averiguado, que algunos años, se facan para Alemania, cerca de cinquenta mil bueyes el derecho de los quales se paga en Gottorpia.

POMERANIA. LVBEK. MEKELBURG.

LA Pomerania, yaze sobre la ribera del mar de los confines de Dania, asta la Vistula: y Pomerania, no significa otro, en lengua Et. lavóna, sino tierra maritima. Tiene en la ribera, un como reparo, hecho por la naturaleza, casi para assigurarla, del impetu, y inundaciones del mar: abraça varias ciudades, y tierras, parte libres, y parte

en sujetas à diversos Principes. La Odera, la divide en citerior, y posterior. En la citerior, es Lubek, ciudad de tanta importancia, por muchedumbre de negocios, y trafegos maritimos, que con facilidad, puede ayuntar gruesas armadas, con que contrapesa, las fuerzas, de los Reyes vezinos. Está assentada en un regalado pendiente, que va à dar en dos rios, que la tienen limpiissima. Tiene dos cosas admirables, la una es, un grande ingenio, con el qual, tomando el agua, del Rio Traba, la sube á una alta torre, de la qual, por sendas soterraneas, va casi à todas las casas; y assi parece llena de fuentes: la otra, es un relox, de tanto artificio, que allende de la armonia, que se siente, antes que den las horas, se ve en el, casi todo, lo que pertenece à la apariencia celeste. Esta ciudad, por privilegio de Federico III. Emperador, es cabeza de la compañía, q̄ diximos arriba, de la Anza. De aqui se entra, en el Ducado de Mekelburg Ciudad gruesa, de forma larga, y por esto poco fuerte, à la qual llamã muchos bolviendo el termino Tudesco, parte en Latino, y parte en Griego) Magnanapoli. Fue mucho mayor, que aora, porque su grandeza, se à transferido en Vuismar, tierra maritima, y de mucho concurso, como tambien lo son, Rostok, y Sunda, tierras, que se an echo ricas; y grandes, despues de la desolacion de Vineta, y de Volin, (emporios, otro tiempo, celebres, y aora lugares de ninguna cuenta,) y se gobiernan poco menos, que libremente. Casi en el centro de Pomerania, se ve Esterino, sobre la Odera, assiento de los Duques. En la ulterior, reside otro Duque, en Estolpin, que reconoce superioridad, à la Corona de Polonia, à causa de Bithovia, Lemburg, y otros lugares. Ay en la Pomerania, quarenta tierras, ceñidas de fosso, y muro: entre las quales, allende de las dichas, son las mas famosas, Estrasuldo, Gripisvalda, Colberga, Anglania, y Aremindia. Dantisco, ò Danzica (llamenla como quizieren) está à cinco millas del mar, y del rio: pero mediante un ancho fosso, se sirve insignientemente del uno, y del otro, con tanto concurso, de riquissimos mercaderes, que descargan aqui, las riquezas de España, Portugal, Francia, Flandes, y Inglaterra, ; y cargan de centenos, trigo, ambar, cera, y las de mas cosas, de que Polonia abunda: que no ay quien lo crea. Gobiernase con mucha libertad. Al Rey le toca, el señorio del mar, la pesca del ambar, y es Señor soberano. Possée el Rey de Polonia, sin lo dicho, en estas partes, muchas tierras, gobernadas en su nombre,

bre, por un Palatino, que se llama, de Pomerania; como es Estargda, y Namburk: el País de las quales, llaman los Polacos, Cassin y los Tudecos, Pomeralla: habitado de gente, muy semejante por tierra, à los Alarbes, y por mar, à los Cilicios, ó Nasamonos.

PRUSSIA.

Los terminos de la Prussia, son la Vistola, la Dervancia, la Ossa, el Nemene, y las Selvas, que la dividen de la Masovia, y de la Lituania: tiene de largo cinquenta, y ocho leguas Polonas, y cinquenta de ancho. Ninguna Provincia, de las sugetas al Rey de Polonia, tiene mas ricas, ni mas grandes ciudades, ni tierras: favorece la sumamente el mar, que haze en ella, varios senos, puertos, y alguna Isla. En los Mediterraneos, se estiende ya en fertiles campañas, ya se levanta, regaladamente, en fructiferos collados, ya os representa pescosos estanques, ya espessos bosques, y ya espaciosos lagos: entre los quales el Abo, que se llama nuevo mar, tiene de circuito, mas de cien millas. Fue toda la Prussia, de los Cavalleros Teutonicos, que edificaron en ella, sessenta, y dos Castillos, con otras tantas Ciudades, y tenian un gran Maestre: pero como no pudieron resistir à la fuerza, de los Polacos, se hizieron feudatarios, del Rey Casimiro. Finalmente, aviendo el gran Maestrazgo, dado en manos de Alberto, de la casa de Brandeburg, enduzido à ello, por Jorge, su hermano, se hizo Luterano; y de gran Maestre, Duque de Prussia. Dividiose, entonces, la Provincia, en dos partes, esto es, en Regia, y Ducal. Regia, se llama la que quedò, inmediata bajo la Corona, y Ducal, la que fue dada en feudo, à Alberto, y à sus successores. En aquella, entra Mariemburg, plaza de belleza, y fortaleza singular: consta de tres tierras, con un Castillo excelente. Turonia, consta de dos tierras, y es quizá la mejor ciudad, de la Provincia. Culma, Obispado, que fue, de mucha mas autoridad, que aora. Los Cavalleros Teutonicos, la apocaron harto, y por estar en los ultimos confines, recibió infinitos daños, en las guerras entre los Polacos, y los Cavalleros, Goza aora, de quietud, y florece à la sombra de Monseñor, Pedro Cosca, Prelado, de Doctrina, eloquencia, y humanidad singular. Elbinga, es tierra no muy grande, pero de sitio, y forma graciosa, con un puerto, mas acomodado, que capaz. An hecho aquí su nido, una gran multitud de Ingleses, à causa del trafego: de fuer-

que se puede llamar oy, Colonia dellos. Varmia, es tambien, de Prussia Regia; pero el Obispo, es casi absoluto Señor della. De la Ducal, es cabeza Monteregio, (los Tudecos la llaman Cunisberg) hermosissima tierra. Los hombres de Prussia, (particularmente los nobles) como descienden de sangre Alemana, conservan mucho de su naturaleza, y calidades, de sus progenitores. Labran los edificios, con mas magnificencia, que los Polacos, y sus ciudades, tierras, y castillos, se gobiernan con leyes, y usanzas, mucho mas estables, y firmes; y se halla en ellos, mas industria, arte, y policia: porque, verdaderamente los Alemanes, hazen notoria ventaja, à todas las otras Naciones Septentrionales, en la sutileza de los artificios, y en el modo de la administracion de las ciudades, y assi, an fundado muchas Colonias de importancia, en Pomerania, en Prussia, y en Livonia, y an introduzido las artes mecanicas, y la policia, en la mayor parte de las Ciudades de Ungria, Transilvania, Polonia, y de los Países vezinos à estas Provincias. Dividese la Prussia en doze Ducados, en uno de los quales llamado Halindia, aviendo multiplicado tanto los moradores, (cosa verdaderamente singular, y muy notable) que no le bastava la tierra, ordenaron por decreto, que por dos años, reservando los hijos, varones, matassen à todas las mugeres, en naciendo. Pero baste lo dicho, que nos avemos entretenido, y alargado quizá demasado, en esta parte; y assi será razon, que volviendo algo atrás, demos una buelta, por el Reyno, de Boemia, y sus circunvezinos.

BOEMIA.

Esta Provincia, es de figura Oval, ceñida en contorno, por la naturaleza, de una espesissima selva, tiene ciento, y veynte millas de largo, y pocas menos de ancho: creese, que es de sitio altissimo, porque ningun Rio entra en ella, y salen muchos. Los mas principales son el Albi, y la Molta, abundosissimos de pescado: particularmente el Albi, que lleva asta Salmónes, en el qual entran, todos los otros rios de Boemia. Ay en ella sin los Rios. innumerables lagos, estanques, y pesqueras, sobremanera copiosas de Pescado en que consiste la mayor riqueza del País. El ayre, que la baña, es frio, pero con todo esto, es el terreno muy bueno para garados, panes, y azafran; el vino no llega à su devida sazón, tiene minas de toda suerte,

erte, sino de oro. La riqueza de las vituallas, es causa, que este Reino sea pobladísimo; porque, segun se dize, ay en el, mas de treinta mil Aldéas, y poco menos, de ochocientas, entre tierras, y Cantillos. De las ciudades (de las quales fueron alañados los Obispos por los Hussitas) posee el Rey, las diez; y los Feudatarios, diez, y ocho. La Metropoli es Praga, dividida en tres partes: yazen todas en un ameno, y espacioso valle, y se llaman, Praga pequeña, vieja, y nueva. La Molta, divide á la pequeña de la vieja, aunque las ayunta un superbisimo puente, de veynte, y quatro Arcos. En la pequeña, está la Iglesia Catedral, y un Ilustre castillo, sobre un collado. La vieja; está ennoblecida de muchas fabricas, magnificas y grandes, entre las quales, ay un Relox, en el qual se puede ver la revolucion de todo el año, el curso del Sol, y de la Luna, el numero de Meses, y dias, el Kalendario de las fiestas, los Solsticios, la cantidad de los dias, y noches, y las oposiciones, llenos, y quartos de la Luna. Los Judios, tienen en esta parte, su Judería, poco menor, que una ciudad. Dividese la Nueva, de la Vieja, con un fosso, antes profundísimo, pero aora, cegado, y allanado, y lleno de jardines. Dizese, que todas estas tres partes, juntas tienen no menos de circuito, que lo poblado de Roma. No hago alarde de las otras Ciudades, por la aspereza de sus nombres. Egra, Ciudad puesta sobre un rio de su nombre, parte en valle, y parte en collado, fue fugada al Imperio, pero aora es de la Corona de Boemia: es tierra fuerte, con dos muros, muy buenos arravales, y un tarazanal bien proveido. Tiene doze Castillos bajo de sí. Los Boemios en medio de Alemania, usan lengua Esclavona. Nunca se cansan de beber, y banquetear. Son de condicion, ambiciosos, pomposos, y superfluos; en la guerra, dieron un tiempo muestras de algun valor, pero oy, parecen, son tenidos por mejores gastadores, que soldados: assi hombres, como mugeres, son alzados de cuerpo, y de tan hermoso aspecto, como los de qualquier otra nacion. En Boemia, ay tres estados, Nobles, Barones, y Ciudadanos: porque el Clero, desde el tiempo de Juan Hus, que fue oprimido, nunca á sido restituido en su honor. Pertencen á esta Corona, sin la Lusacia (de que ya avemos hablado) la Eslesia, y la Moravia.



ESLE-

ESLESIA.

LA Eslesia, fue patria de los Quados: está puesta entre Boemia, y Polonia, y casi atravesada por medio de la Odera. Fue sujeta á los Polacos, pero diose ultimamente á Juan, Rey de Boemia, por el Emperador Henrique VII. tiene de largo, sessenta millas de anchura, y de ancho veynte, de muy buen País, y cultivado, por donde ásta los Nobles se dan mucho á la Agricultura, y al trato de sus haciendas. La gente es rubia, bien dispuesta, que con facilidad se emboracha, y le es de summo deleite, el banquetear. Las tierras principales son harto hermosas, como Lignicio, Glogovia, Lubenas, sobre todo Uratislavia, que es la Metropoli, no reconoce ventaja, por la belleza de calles, y de fabricas, en policia, y trato, á las mejores ciudades de Alemania: tiene su sitio, donde la Olova entra, en la Odera. Usan en esta Provincia un suplicio desta suerte: Tienē un Buey de bronze, en que suben el reo á cavallo; y luego, dando fuego al carbon, de que está lleno, sale el ardor por ciertas endrijas, y desta suerte lo llevan, con unas ruedas, por toda la ciudad. Tienen pastores, assalariados del comun, que á son de cuerno, convocan toda suerte de animales á la plaza, y de aqui los llevan, y buelven de apaciguar, como en las adulas de España. La Eslesia contiene catorze Ducados, dos de los quales, son del Obispo, quatro, de particulares señores, y ocho del Rey. Hará á un menester veynte mil infantes, y seys mil caballos.

MORAVIA.

LA Moravia, en la qual, á voto de algunos vivieron los Marcomanos, se divide de la Ungria, Boemia, y Eslesia, con montes selvas, y rios. Es País casi quadrado, de diez, y seys millas de anchura, por cada lado, repartido en collados, montes, selvas, y hartos llanos; sin saltarle lagos, y rios. El mas principal Rio, es la Morava (de quien toma la Provincia el nombre) sobre cuya ribera, yaze Olmüs, Ciudad Metropoli; despues de la qual, podemos dar lugar á Bruna, Upavia, Sana, Znoia, Iglina, y otras muchas tierras, mas civiles, que grandes, con las casas de madera, y tapias de tierra, xaluegadas de cal, y algez: están todas puestas en valles, por huir del frio, y vientos. El terreno produce centenos, y trigo. Bañale el Rio Hava,

Hava, tan favorable para los campos, que los mercadetes de pan le an puesto nombre, la teta de Moravia. El vino (porque nace en tierras de algezáres) engendra piedra, y gota, en los dedos de las manos, y de los pies: y tulle à los que lo beven, particularmente à los regalones, y ricos. Nace en esta Provincia, la Odera, rio famoso. Ay una fuente de agua, junto à la frontéra de Ungria, que perpetuamente hierve: hallase tambien incienso, y mirra soterranea: y no muchos años, que un Baron, mandandó cavar uno de sus campos, halló un cuerpo de Mirra, semejante à un hombre.

AUSTRIA.

LA Austria llamada por los antiguos, Pannonia superior, tiene al Septentrion el Rio Teia, à medio dia la Estiria, al Oriente el Rio Leita, y al Poniente Baviera. Los Tudescos, porque està al Oriente de Alemaña, la llaman Osterik, que quiere dezir Oriental. Dió el titulo de Archiducado, el Emperador Federico III. Tiene el terreno fertil, y de facil cultura, porque con un solo cavallo se ara facilmente. Riega la muchos rios ilustres, el Onaso, Traulo, Teia, y el Danubio, que la passa por medio: tiene muchas, y muy buenas tierras, no muy grandes, pero civiles, y bien pobladas: y son tanta que casi es increible el numero de sus Villas, Aldéas, y Castillos, su policia. Dividela el Rio Onaso, en superior, y inferior. Las tierras mas notables, son Emps, San Leopoldo, Eskira, Neustat, San Pedro, Lens, Ips, Crems, y Viena, cabeza de la Provincia: la que por la multitud de vezinos, concúrso de estrangeros, magnificencia de edificios, y por la residencia de los Archiduques, y de los Principes de la casa de Austria, merece ser tenida por una de las mejores pobladas, y mas hermosas ciudades de Alemaña: boxa dentro de los muros dos millas, abunda sobremanera en vituallas, entre otras, posee tanto pescado (y se vende vivo) que tiene poco, que invidiar en esto, à muchas ciudades maritimas. Pero, por lo que es fuerte, merece ser tenida, por uno de los mas importantes propugnaculos de la Christiandad. Comenzóse à fortificar, despues, que tan en vano, aunque con terribilissimos asaltos, fue opugnada, y tanteada por Soliman, Rey de Turcos, Y si bien fue à los principios, su fortificacion, no bien entendida, con todo esto, la grandeza, y multitud de baluartes, la profundidad, y anchura de fosos, llenos de agua, y

DE LA GERMANIA.

proximidad del Danubio, que le besa los muros, la hazen fortissima. Es muy sugeta à peste: porque las casas, no tienen secretas, ni la ciudad baluartes; de donde es, que el ayre, por el hedor se corrompe, y esta muy amenudo. Entre las fabricas, causan admiracion à quicualquiera ve, las Iglesias de Nuestra Señora, y de San Estevan, y sobre todo un campanario altissimo, desde quien, se descubre buena parte de Austria, con estatuas, entalles, y labores de inestimable valor: yaze el Danubio delante la ciudad, una Isleta, de grande entretenimiento, para los moradores de Viena, y para los Principes de Austria. No sera razon olvidar à Neustat, Ciudad puesta en un llano, ceñido de montes, de razonable grandeza, y de figura quadrada, con quatro puertas, que se ven todas, desde la Plaza; y cada puerta, tiene un Burgo. La ciudad està ceñida, de muy buenas murallas, con tres fosos, llenos de agua. Los Burgos tienen, tambien, sus fosos, murallas de una parte, y otra, con tanta agua, que parecen pesquéras.

ESTIRIA.

ALgunos quieren, que sea esta la Provincia Valeria: dividela en inferior, y superior. Aquella yaze entre el Muer, y el Muertitz, y esta, entre el Eno, y el Muer; à la parte Oriental es harto buena, pero en lo demás, casi toda montuosa. La Metropoli es Gratz, yaze sobre el Muer, tierra harto grande. El País abunda en minas de plata, y hierro: las de hierro, inficionando las aguas, las buelven ferruginosas; de lo que nace, que no solo los hombres, y las mugeres, (y más ellas, que ellos) pero, y aun los bueyes, padecen de padecimientos, y ahogamientos de garganta.

CARINTIA. CARNIA. GORICIA. CROACIA.

LA Carintia, habitada un tiempo, de los Japidos, confina al Levante, y Septentrion, con la Estiria; al Poniente, y Medio dia, con los Alpes, y el Friuli. Contiene, muchos collados, y valles, feraces de trigo: està llena de lagos, y de Rios, y entre estos, es el mas famoso, la Drava. Las tierras principales, son Villaco, Clangefort, San Vito, Metropoli de la Provincia, aunque otros quieren, lo sea Agras. Entre la Carintia, y la Istria yaze la Carnia, donde nace el Sava, País infecundo, y seco, sino es, quando se acerca à la Istria. Los moradores del, suplen la esterilidad de la tierra, con el trabajo,

jo, y industria: andan de una parte en otra, buscando su ventura. Metropoli, es Lubiana, ò Lubaco, llamanla como quizieron. No razon, dexar en el tintero, al lago, Cernik, que ya llenó de agua ya vaziado del todo, por ciertos desaguaderos: sirve de lago, campo, y bosque, donde se pesca, siembra, y caza. Passados los Alpes se entra en el Principado, de Goricia, donde quieren algunos, que fue *Iulium Carnicum*, y otros, Noreia. Está puesta sobre el Rio, Vpacco, sobre el qual, yaze tambien Gradisca. Croacia está por la mayor parte, entre la Culpa, y la Una. Aquí está Segna, Obroaz, Costaniza, Esfigna, Bik, Petrina, y Siffeg, Lugares, que an adquirido fama, y nombre por las guerras de aora, entre los Principes de Austria, y los Othomanos.

DESCRIPCION DE LA UNGRIA.

Rero tiempo es ya, que entrémos en la Ungria la qual tiene al Septentrion los Montes Carpacios, que la divide de Polonia, y Moldavia: al Medio dia, la Sava: al Occidente, la Austria, y Estiria: y al Levante, el Rio de Alpeya: en el qual espacio, se comprehende tambien la Transilvania de la qual hablaremos luego. Divide se en citerior, y ulterior, à respecto del Danubio que le passa por medio. Ambas son de País llano, excepto, donde la ulterior se acerca à los montes Carpacios y ambas, de increíble fertilidad, de vino, pan, ganado, y pescado y no menos en minas de plata, y oro excetentissimo. Ay aguas, que transforman el hierro, en purissimo azofar. La citerior, es atravesada de la Drava, Rio real, contiene dos insignes lagos: el Balaton, de treze millas de largo, y el Fertoo, que aunque no lo es tanto, es mas ancho, que el. Las Ciudades de mas cuenta, son, Estrigonia, Alba Real, Buda, Belgrado, todas de Turcos: y Javarino, Vesprino, Cinco Iglesias, y Zagabria. La Ulterior, es atravesada del Tibisco, rio de grande pesca. Contiene à Possonia, Tirnavia, Colossa, Cassovia, Agria, Filek, Aruan: y passado el Tibisco, Varadino, Debricino, Lippa cabeza de un País, regado del Menti-

que despues entra en el Danubio; Segedino, y Temesvar, sobre el Tames, tierra importante. Estas, y las otras tierras de Ungria son las mas grandes, y hermosas de sitio, que por arte: porque fuera de Buda, y Possonia, no ay cosa, que ver en los edificios. La causa es, que los moradores, siendo naturalmente austeros, de costumbres duros, y mas aptos, para la guerra, que para la paz, desprecian las comodidades, y no moran en poblado, sino muy como forasteros, y con animo de salir presto del. Los Señores, poseen todo su deleite, en los jardines, y baños: sin curar de otra cosa, ni en las fabricas, sino que sean espaciosas, y anchas. La otra gente mora en chozas, y cabañas, y en casas pequeñas, y mal hechas. No duermen en camas, asta que se casan, sino sobre tapetes, ó heno: es una muy ordinaria à la mayor parte, de las gentes circunvezinas, usen ropas largas, y pomposamente. Solos los varones, heredan, sin saltando estos, son las haciendas del Fisco. No dan mas de un marido nuevo, en adote à las mugeres. Son de robusta complexion, de animo fiero, instable, avaro, y vengativo: no gustan mucho, ni de las Artes mecanicas, ni à trafagos: y assi el exercicio, de todas estas cosas, estan en mano de los Alemanes, que moran en los poblados. Mas, porque digamos alguna cosa en particular, de las Ciudades principales: Buda, está sobre las espaldas de un collado (que lo mas alto del, está el Castillo) haziendo una hermosissima prospectiva, tiene de la una parte, una ladra de montezillos, cubiertos de viñas, y de la otra, el Danubio, que le corre debajo. Desde aqui se descubre Pesto, grande Pueblo, puesto en unas campañas tan grandes, que no las alcanza la vista: fue adornado de magnificos palacios, fabricados por los Ungaros, al tiempo que la poseyeron: los quales aora, parte estan ya por el suelo, y parte, cayendose del todo, Estrigonia, está en un llano, señoreada de un vezino collado, con un Castillo sobre el Danubio, en un puesto levantado, y fragoso. Su Arzobispo, que quando el Reyno florecia, tenia mas de cien mil escudos de renta, es Primado del Reyno. Alba, está en medio de un lago, en un admirable sitio, para asegurarla de enemigos; pero muy mal sano, en particular de Verano, porque en menguando las aguas, se inficiona el ayre. De la Ciudad á la orilla del lago, ay grandes Burgos, encima de tres baluartes, muy anchos, y relevados. La Ciudad (que es de figura redonda) está ceñida de muy buenos muros,

DESCRIPCION

y rodeados, de fossos muy hondos, anchos, y llenos de agua. Los Burgos, ó arraváles estan bien seguros, parte por la profundidad del lago, que los ciñe de todos lados, y parte de gruesos Baluartes, que tienen delante sus puertas. Estrigonia, Buda, y Alba, hazen un triangulo, que abraça cien millas. Belgrádo, puesta, donde la Sava entra en el Danubio, es de fabrica antigua, ceñida de doble muro, y muchas Torres, bañada por dos partes de los susodichos rios, y en la tercera tiene un Castillo, en un sitio eminente, compuesto de muchos torreones, fabricados de piedras quadradas. Tiene grandes arraváles, frequentados de Turcos, Griegos, Judios, Ungaros, y Esclovones. Pretendiola de balde, y envano, Amurates primero, y Mahometes, despues del: pero finalmente se rindió al poder de Solimán el año de 1521. con grandissimo daño de la Christiandad, cuyo propagnaculo, y reparo avia sido por largos años. En lugar de Belgrado, fortificaron los Principes de Austria, á Javarino, y á una Isla del Danubio, donde entra la Vaga en el, llamada Comor.

La Ungria es uno de los Reynos mas fertiles, y hermosos de la Europa, se à hecho hereditario en la Casa de Austria, por haverla con la Espada librada de la Tirania del Turco; es oy su legitima Señora la Emperatriz Reyna de Ungria, y Boemia Maria Theresia de Austria. Està situada entre los grados 45. y 49. de latitud, que son 240. millas Italianas de ancho, y entre los grados de longitud 38. y 45. que son 420. millas. Se divide en 54. Condados.

Diez sobre el Danubio al Septentrion.

Condados.	Ciudades Capitales.
Polonienfe.	Presburg.
Comariense.	Komora.
Transchiniense.	Transchein.
Nitriense.	Neitra.
Barstenfe.	Bersenburg.
Turocense.	Chremnitz.
Aruense.	Orovva.
Liptovienfe.	Lipeze.
Bistrincienfe.	Neuufol.
Cepucienfe.	Zomelock.

Condados. Ciudades Capitales.

Ocho entre el Tebisco, y Polonia.

Condados.	Ciudades Capitales.
Turenense.	Dorn.
Sariense.	Saros.
Sevvinariense.	Giavarin.
Abanivariense.	Uyuuar.
Basfordienfe.	Agria.
Semlinienfe.	Semlin.
Unghense.	Unghvvar.
Perigienfe.	Pereczaz.

Com-

DE LA VNGRIA.

Condados. Ciudades Capitales. Condados. Ciudades Capitales.

Nueve entre el Tebisco, y Transilvania.

Oramafusienfe.	Ravva.
Ughenfe.	Ugogh.
Urmarenfe.	Zarmar.
Abolunfe.	Chege.
Biturenfe.	Debrecuzen.
Torantaliense.	Thurtur.
Oradiense.	Giula.
Oronadiense.	Lippa.
Ormevsiense.	Temefvar.

Siete entre el Danubio, y el Tebisco.

Novigradense.	Novigrad.
Nontense.	Sagh.
Heuvenfe.	Heuuz.
Pestiense.	Pest.
Zolnozenfe.	Zolnoch.
Batiense.	Bathmonster.
Bocrogenfe.	Zegedin.

Treze entre el Danubio, y la Drava.

Sopronense.	Sopron.
Mufonense.	Altemburg.
Javariense.	Rab.
Castriforenfe.	Zombathel.
Saladiense.	Limpach.
Vesprimense.	Vesprin.
Estrigoniense.	Gran.
Pelienfe.	Buda.
Albense.	Alba real.
Semigienfe.	Zegzard.
Tolnense.	Tolna.
VVarinense.	VVarasdin.
Jensighetense.	Eszyget.

Siete entre la Vrava, y la Savva.

Vivvaradiense.	VVarasdin.
Sagoriense.	Krapina.
Zagrabiense.	Gradiska.
Chriense.	Zumcreutz.
Posegiense.	Posega.
VValkoniense.	Ezekh.
Sirmienfe.	Petervvaradin.

TRANSILVANIA

La Provincia, que los antigos llamaron Dacia, abraça oy à la Transilvania, Transalpina, y Moldavia. La Transilvania, se divide de Ungria, con una cordillera de montes, que la cercan por todas partes, tiene por largo, y ancho, quatro jornadas, abunda en oro, plata, metales, sal de mina, cavallos excelentes, ganados, y panes. Los rios, traen oro puro, en pedazos, y à las vezes, del tamaño de un dedo, y con todo esto, no ponen mucha diligencia en buscarlo. En los bosques se cazan Uros, bueyes, y cavallos salvages. Las aguas son malas, por lo mucho, que tienen de alumbre, y azogue: y assi ocasionan facilmente colicas, y esciaticas, y por la misma razon, los vinos

vinos engendran mal de piedra, y en las junturas de los pies, y de las manos, gota cruel. A causa de las muchas minas, y del azoge, no es País muy sano, particularmente, que los moradores son desordenadissimos en el comer, y beber: y assi la peste suele hazer en ellos, en tragos miserables. Junto à las fuentes, del Rio Marisio, moran los Siculos, gente tan fiera, y cruel, que no reconoce diferencia de parentesco, y sangre: son tenidos por reliquias de los Hunnos. Los Transilvanos hablan casi lengua Ungara: pero de la suerte, que en Ungria, assi en Transilvania, viven en las ciudades muchos Alemanes, y en particular Saxones, los quales usan diferente lengua. La suerte, que ay tres maneras de moradores; Siculos, Valakos, y Saxones, trañpuestos allí por Carlo Magno, segun el parecer de muchos. El Principe de Transilvania, puede poner en campaña, diez mil Infantes, y quarenta mil cavallos: y como trezientos mil escudos de renta. Las Ciudades de mas nombre, son, Alba, Julia, Claudiopoli, Bristicia, Cibinio, Centocolli: y allende del Rio Aluta, Fogaras, Estefanopoli. Cibinio, es la mas fuerte, Bristicia, la mas hermosa, y Claudiopoli, la mas poblada.

RASCIA.

Entre el Rio Termes, y el Danubio, estan los Rascianos, gentes dada al vino, torpe, y de mucho trabajo: rica de panes, y ganados, pero pobres de Fé. Viven por la mayor parte, en Aldéas. Los Pueblos mas famosos, son Esmiderovia, no lexos de Belgrado: Zanonovia, Crusovekia, Convino, Novobardo, Severino, Calambes, Colombofa, y Bodon. Estiendese hazia la Drava, desde Samandria, hasta Possaga. Es de su distrito, tambien, una Isla grande, que haze el Danubio, llamada Coffin. Tuvieron antes un proprio Despota, el qual fue despojado de todo, por Amurates, Rey de Turcos.

VALAKIA. TRANSALPINA. MOLDAVIA.

EN saliendo de la Transilvania, à los confines de la tierra, de Severino, (donde se ven oy, vestigios del puente de Trajano,) se entra en la Valakia, llamada por los Turcos, Carabogdana, por razon, de que lleva el trigo negro. De aqui se alarga asta el Nester, y el Mar Negro, Dividese en mayor, y menor. Esta, se llama Transalpina, y la otra Moldavia, (de quien es parte la Bessarabia, sobre el

mar, donde està Moncastro) aquella, està junto al Danubio, y esta ca del Mar Negro, ocupando toda la ribera, que està desde la boca del Danubio, asta la del Nester: aquella, es algo aspera, y esta llana, y fértil, pero mal poseida, porque cadaqual toma, lo que quiere, para cultivar, como ya, otro no lo aya tomado antes; tanta es la abundancia del terreno, y tan pocos los moradores, y estos no poco dados à la ociosidad. Ay penuria de arboles, y assi quemian restrosos, y estiercol de bueyes, que los ay allí grandissimos, y tantos, que bastan, para proveer à los Pueblos comarcános. Sus rios, llevan oro, y plata, pero le faltan muy buenas minas del, y de plata, aunque à causa de los Turcos, no se curan de labrarlas. La Moldavia, toma el nombre de su rio, que la atraviesa, asta entrar en la Aluta, y discurre asta el Nester, junto al mar. Tiene quinze tierras, en las quales, como tambien en las Villas, moran Saxones, y Ungaros, y mas de aquellos, de estos. El Principe, saca cien mil escudos, de solo el diezmo de cera, y de la miel; mercaderia, que segun se dize llega à dos millones el año. La Transalpina, no tiene otras tierras, sino Ternoviz, donde reside el Vaivoda, y Braila, y Trescorto. Lo demás son Villas, y Aldéas. Reynó en la Transalpina, Dracolas, varon excelente en las armas, que se defendió largo tiempo, de Amurates, Rey de Turcos: en las quales guerras, le cautivo tanta gente, que casi quedò el País, hierno. No lexos de Trescorto, mana una fuente de betun negro, que huele à cera, y hazen muy buenas velas, del. Pero la Moldavia tiene muchas tierras, como son Varna, Moncastro, Oazzonia; y en los Mediterraneos, Barlavia, Cutinari, Cocina, y Zocavia, donde reside su Vaivoda. En la Valakia, ay una mina de sal, tan terrena, como marmol; y casi de color pardo: la qual molida, y majada, se haze muy blanca. Los vezinos, son de animo instabil, y desdenoso, amigos de bodegones, y ociosidad; moran, como muy pobres, por la mayor parte, en caserías. Sus casas son de leños, y paja, con una capa de lodo, por encima, y cubiertas de cañas, de que tienen mucha provision. Todo el negocio, y mercancia, (particularmente en Moldavia,) està en manos de Armenios, Judios, Saxones, Ungaros, y Raguséos; y lo mas consiste en granos, y vinos, que trahen de Prussia, y Polonia; cueros de vacas, esclavinas, cera, miel, frascos de raiz de texo, preciados por la hermosura, de las venas; carne de cecina de buey, legumbres, y mantecas, para Constantinopla. Entrale

por via de Polonia, y por Alemaña, el vino moscatel, ó malvasia de Candia, del derecho del qual, saca el Principe, grand interes, El principal exercicio de los naturales, es el carretear. En el language muestran, que descienden de los Romanos, porqu conservan el idioma latino, aunque mas estragado, que los Italianos; y assi al cavallo, llaman callo; à la agua, apa; y al pan, pa. En el culto divino, usan lengua Serviana, que es casi Toscana, entre los Esclavones. El gran Turco, provee à los Transalpinos, de Vayvoda, esto es Governador, que de ordinario dura poco; por que, los privan del cargo muchas vezes, por quien ofrece mas dinero: y sino es esto, muchas vezes les quitan las vidas, por vengarse de los excessivos cargos, que les imponen. Paga al Turco setenta mil ducados el año; aunque no à faltado quien por alcanzar el Govierno, à avido año, que à pagado trecientos mil; allende de lo que se presenta al Baxà, y à los otros ministros del Turco, que les chupan asta la sangre. El Vayvoda de Moldavia no està tan sujeto al Turco, pero con todo esto, le paga tributo, y le acompaña à la guerra, con un buen numero de cavallos, de que abunda toda Valakia; y son de fuerzas, y animo incansable. El Moldavo, puede hazer tres mil arcabuzeros, y veynte, y cinco mil cavallos; y Valako, mil Infantes, y diez mil cavallos.

BOSNIA. SERVIA. BULGARIA.

Estas tres Provincias están entre el Danubio, y el monte Emio que las divide de la Esclavonia, Macedonia, y Tracia. La Bosnia (que toma el nombre de un rio) yaze entre esse rio, y la Esclavonia. Es País aspero, y lleno de montes, en los quales, se toman muy escogidos halcones, y se saca abundancia de plata: por lo dicho, es fuerte de sitio. Entre las otras fortalezas, es Jaiza, su Metropoli, puesta en el cogollo de un monte, que està entre dos rios, con un Castillo, inaccessible. Estefano (su ultimo Principe) fue despojado della, por el gran Turco Amuràtes; que aviendolo tomado vivo, lo mandò atar à un palo, por blanco delos flecheros; zaherriendole, que avia querido perder el Estado, por conservar el tesoro. En la Bosnia, entran tambien, Cozzaka, y Cliffa. Desde aqui, se va algun tanto desplegando el País, en la Servia: la qual, de Samandria, Ciudad puesta sobre el Danubio, se estiende asta Niffa, donde,

Desde, comienza la Bulgaria. Los Pueblos mas notables de Servia, son Estonibergado su Metropoli, Prisdena, donde nació el Emperador Justiniano: Novomonter, plaza inexpugnable; y Montenegro, donde el Turco tiene riquissimas minas de oro, y plata. Quando los Turcos sojuzgaron la Bosnia, llevaronse tantos millares de Bosnezes, para la milicia de los Genizaros, que desde entonces, la lengua ordinaria dellos, es Esclavona. De aqui, mejorandose algun tanto, en fertilidad, se entra junto à las fuentes del rio Ciabro, en la Bulgaria, ò Volgaria, porque sus moradores vinieron de la Volga, y la ocuparon el año de 666. aviendo rompido antes, en un grande echo de armas, al Emperador Constantino. Mas y contrastaron despues, por mucho tiempo, à los que sucedieron en el Imperio. Su Metropoli es Soffia (otros quieren sea Nicodoli) donde, por la comodidad del sitio, reside el Belarbeio de Europa. Yaze casi justamente entre Ragussia, y Constantinopla. Ocupan los Bulgaros, las espaldas del monte Emo, declinando, ya hacia la Romania, y ya hacia el Danubio. Y assi, lo mas aspero de la Provincia, es el medio, della. Los lugares mas bajos, si bien alcanzan algunos llanos, y valles, estan, por la mayor parte, ocupados de espessas selvas, ò solitarios hiermos: lo que consumió del todo, el exercito de Ladislao Rey de Polonia.

M A C E D O N I A.

Entre el monte Argentaro, y el Ceccaro, y el Estrato, yaze Macedonia: la qual se estiende del Mar Jonio, (donde tiene la Ciudad de Durazzo) asta el Egéo, donde tiene à Salonike. Tuvo un tiempo Ciento, y cinquenta Pueblos, pero aora, bajo la servidumbre Turquesca, à llegado à tanta miseria, que apenas se le hallaràn algunos pocos vestigios, de las cosas antiguas; y se precian en vano, de Filipo, y de la grandeza de Alexandro, sus Reyes. Es fortissima de sitio, por estar por todas partes ceñida, y casi murada, por manos de la naturaleza, con asperissimos montes, dentro de los quales abraça muchos lagos, rios, y llanos famosos, aunque por la mayor parte, desiertos; sino es, junto à los caminos reales, donde se hallan algunas caserías. Los Pueblos están tan oprimidos, y maltratados de los Turcos, que se les alzan con quanto tienen; que por esto, dexan las posesiones, y labranzas; ocupandose, tan solamente,

mente, en patat mesones, y ventas, con que recobran de manos los Turcos, toda su hacienda. Labran las casas de madera, y grada, como se usa casi por todas las tierras del Turco. Escribe Ertrabon, que desde Durazo asta el Rio Hebro, avia un camino de quinientas treinta y cinco millas de largo, mojonada cada milla con una columna; cosa que nos à parecido digna de ser notada, propuesta á nuestros Principes, para que la imiten.

ESCLAVONIA. DALMACIA.

Pues avemos bastantemente descrito, las Provincias Mediterra-
neas, desta parte de Europa, será necesario, demos una bre-
ve, por aquella parte de tierra, bañada con el diestro lado, del Mar
Adriatico. Los antiguos, que la dieron anchissimos confines, la llama-
ron Illirico: y se dividia en Liburnia, y Dalmacia. La Liburnia
se llama oy, Croacia, de que ya hablamos arriba: y la Dalmacia,
llamamos oy Esclavonia, à causa de los muchos esclavos, que en
tiempos del Emperador Justiniano primero, venidos de Sarmacia,
passaron el Danubio; dando parte dellos sobre Macedonia, y otra
sobre Tracia. Los quales, en tiempos del Emperador Mauricio, que
murió el año 602. y de Focas, su successor, se enseñorearon de
Dalmacia, y la dieron el nombre. Verdad es, que el de Esclavonia
se estiende oy desde la Arsa, asta la Bayona. Es País bien proveydo
por la naturaleza, de muy buenos, y anchurosos puertos; assi como
la parte de Italia opuesta, està pobrissima dellos. Su terreno es, en
muchas partes, aspero, pero casi todo muy fertil de azeyte, vino,
y frutos; y el mar abundosissimo de pescado. Las bestias son pequeñas,
pero los hombres, y mugeres grandes, y para mucho trabajo. Su len-
gua se habla desde el Mar Adriatico, asta el Oceano Septentrional, de
Boemios, Bosneses, y sus vezinos, de Polones, Lituanos, Prutenos,
Rossos, y Bulgaros. Sus tierras principales, son Zara, una de las me-
jores fuerzas, que tengan los Venecianos, con un excelente Puerto.
Desde Zara, asta Segna, por la orilla del mar, se estiende un monte
llamado Morlaka. Sabenico, y Espalatro, son Ciudades pobres, y mal
pobladas, à causa de las assonadas de los Turcos, que les an quitado
la mayor parte de sus confines. La mejor Ciudad de todas, es Ragul-
sia, que se conserva en su libertad, con pagar catorze mil zequies, al
Turco: y gasta otros tantos, en presentes, y en alojar Turcos: pero

sus

Ciudadanos son essentos de qualesquier alcabalas, y pechas, por
lo el Imperio Othomano. Tienen corto territorio, en tierra firme,
pero son señores de algunas Islitas, puestas entre Curzola, y el Golfo
de Cattaro. Y puesto, que su territorio sea naturalmente esteril, ayu-
da lo tanto, con la industria, que sacan azeyte, vino, y otros exce-
lentes frutos del. Ay una cierta valle, donde se recogen en Invierno,
estas aguas, que hazen un buen lago donde se crian peces, de in-
estimable gordura, pues sin azeyte, con sola ella se frien, y cuezen: lue-
go por la primavera se le secan las aguas, y la siembran de trigo,
que prueba felicissimamente; de suerte, que en un mismo año, los
provee un mismo sitio de pescado, y trigo. Tambien en el mar, usan
estas industrias, y entre otras una con que hazen, que los arboles
deven Ostréas, ó Ostias, (pescado real) por fruto: y es que inclinan
los ramos dellos, con grandes pesos de piedras, asta hundirlos baxo
el agua: á los quales, dentro dos años, se apegan tantas Ostréas, que
es cosa admirable; y al tercer año, están casi fazonadas, y aptas para
comer. Lo mesmo es, atufando manajos, ó faxos de rama. Sobre la
boca del mar, està la Gravosa, Pueblo amenissimo, y lleno de jar-
dines de naranjos, limones, y granados perfectissimos. Los Ragul-
sios, y sus convezinos, se dexan crecer el cabello, de media cabeza atrás,
dequando todo lo restante rapado; los Ungaros al contrario, llevan
aquella parte rafa, y esta con sus cabellos: las mugeres no se dexan
crecer el cabello, y procuran, á fuerza de aseytes, bolverle negro.
Las donzellas no se casan antes de los veynte, y cinco años, y assi
engendran los hijos robustos, y grandes. Valen los Esclavones har-
to en las cosas maritimas, y no ay mejor gente para un remo. Los
Ragulsios sobre todo se dan á la mercancia, tienen muchas, y muy
buenas naves, con las quales navegan, y contratan, con grandissi-
mos privilegios. Siguese el Golfo que toma el nombre de Cattaro,
Ciudad fortissima, la qual padece falta de vituallas por la vezin-
dad de los Turcos. Sobre la boca del Golfo, se ve Castelnovo, fa-
moso por la expugnacion de Barbaroxa, Capitan del gran Soliman
con la muerte de quatro mil Españoles; Budua, Antivari, y Dulci-
no, son pequeñas, y mal pobladas. Siguese la boca de la Bocana,
rio que nasce del lago de Escutari.



AL.

ALBANIA.

LA Albania es parte de la Macedonia, y toma el nombre segun algunos de los Albanos, Pueblos Asiaticos, que llegaron aqui hechados de sus casas por los Tartaros. Yaze entre el Rio Bosnia, la Cimera, el mar, y los montes Camolos, y Estateos. Es Provincia grande, hermosa, y fertil por la parte Septentrional, donde es arto mas llana, y apazible. Los Pueblos muestran: en sus costumbres, y trato que descienden de los Escitas. Valen mucho en la guerra, y en particular a cavallo. Nunca se cansan, ni dexan reposar al enemigo. Todo lo saquean, y por robar, an causado muchas vezes grandes desordenes en los Exercitos, y en las jornadas. Mostraron su valor baxo Escanderbek. Blasonan, que pueden hazer treinta mil cavallos para pelear contra el Turco, si tuviesen cabeza, que los guiasse, y favor para proseguir. Usan lengua propria, diferente de la Esclavona, y Griega. Las tierras mas famosas, son Alexo, Duraffo, Velona, y en los Mediterraneos, Escutari, y Croia, Plaças importantes; Esfetigrado, Dibra, y Baño. La Velona, haze muchissimo vino, del qual los moradores son por extremo amigos. Tiene mucha sal de peña, y es su mayor mercaderia. Es habitada en gran parte de los Judios, que se retiraron aqui, de Ancona, y otros Lugares de la Marca, en tiempo de Paulo IV. Baxo nombre de Albania, passa tambien el Epiro, que se estiende desde la Velona asta el Golfo de Ambracio, llamado aora de Larta; en el qual espacio moraron antiguamente los Chaones, y Tesprotios. Huvo en este País setenta Ciudades; las quales mando assolar en un mismo dia Paulo Emilio, cautivando a los vezinos dellas, que llegaron a ciento, y cinquenta mil. Aora esta casi sin ciudad, ni pulcía. En entrando por el, se descubren los montes Ceraunios, que llaman oy de la Kimera, muy celebrados de los Poetas, por lo que, a causa de su alteza estan sugeridos a los rayos del Cielo; y por sus terribles tempestades assombran a los Marineros. Tienen empero varios refugios, y puertos, como son, Pavorno, Santiquaranta, Cassopo, y Butrinto. Los Cimeriotes, son gente, que por la mayor parte viven de robar, y quitar vidas. Alabanse, de que pueden levantar catorze mil combatientes. En la guerra, que Soliman movió a Corfu, se conjuraron algunos destos, de matarlo en medio de su Exercito: por lo que fueron despues perseguidos.

seguidos, y maltratados. Tienen su origen destos, los Aidones, Uscos, Marcelossos, y Morlakos, villanos acostumbrados a robar en las selvas, y en los montes de Albania, Esclavonia, y Bosnia, duros y baces, e indomitos en los trabajos, y necesidades, y ligeros, y pronto para qualquiera faccion militar. Andan casi descalzos, y como vovós, corren por los barrancos, y despeñaderos de los montes, con una seguridad increíble. Para de lexos, usan saetas, y mandronas para de cerca partesanas, y ciertas hachas de hi erro pequeñas, y con dos puntas. Baxo de Butrinto, Ciudad, de quien se denomina un pequeño Golfo, sobre el qual está essentada; se ve Comeniza, puerto copiosissimo de aguas. El Jovio, quiere se llamasse antes, Fuente de la. Toda aquella costa es de terreno no menos fertil, que rica de arbores, aunque desiertos, y mal poblados, como son Pogania, y una, y despues el Golfo de Toron, y Gibota. Aqui desemboca Akente con tanta agua, que buelve dulce a la del puerro, y assi lo llama Estrabon, Puerto dulce. Siguese Palga, y luego el Golfo de Ambracia a Larta, con la boca de media milla de ancho. A sulado Occidental, esta Nicopoli, llamada de los modernos Prevesa, Ciudad fabricada por Augusto, en memoria de la victoria, que alcanzó en aquel mar Marco Antonio. De la otra parte esta el Promontorio de Lario, oy Figalo.

* * * * *

DESCRIPCION DE LA GRECIA.

SIN echarlo de ver avemos entrado, ya en la Grecia, Provincia de tanta fama, y nombre entre los Antigos, y verdaderamente, conciderado su sitio, es no solo de las mas templadas partes de Europa, pero, y aun de las mas amenas. Pues la bañan tantos Rios, y el mar, como enamorado de ella se le entraña por tantas partes; que no ay alguna ni mas fertil de panes, pastos, granos, y ganados; ni mas apta para comunicar sus riquezas, y recibir las agenas. Como lo muestran a los ojos sin hechar otras pruebas, tantos senos de mar que se le engolfan, tantas Penínsulas, y tantas Islas, que como a su Reyna la cercan, y le hazen esta.


estado. El temple del ayre, y la benignidad del Cielo, enriquece à los moradores de la alteza de ingenio, de que andado cabales muchas en tantas ocasiones. Pues no solo ilustraron las sciencias, y la Pintura, Esculptura, y Arquitectura; pero, y aun fueron Maestros del Arte Militar, del gobernar los Pueblos, y ensanchar el Imperio; y entre los otros modos (cosa muy notable) inventaron para esto la muchedumbre de Colonias, que derramaron por todo el Mar Mediterraneo. Y es cierto, que toda la costa de Asia, y Tracia, fue poblada de Griegos, y casi todas las Islas del Mar de Italia, y España; y que muchas Ciudades de Francia, y entre otros Niza, y Marsella, y muchas de España, tuvieron origen de los Griegos. Otro si, no à avido gente donde mas floreciese el estudio, y la gloria de la libertad: y assi aunque llena de Republicas, y Ciudades libres, fue tambien llena de policia, y celebridad. Porque no uvo Pueblo, que no trabajasse lo posible en sobrepajar, ò por menos igualar con su vecino, en magnificencia de fabricas, y otras cosas semejantes. Y como à esta pretension acompañava futilidad de ingenio, y facundia en el hablar, y escribir, assi en verso como en prosa, no avia en toda la Grecia, ni monte, ni valle, ni rio, ni aun arroyo, ni bosque, y aun estoy por dezir, ni piedra, ni tronco, sin nombre. Pero como por el tiempo, naciesen turbulentissimas discordias, y guerras entre ellos, fueron primero sojuzgados de los Macedonios, y despues de los Romanos. Possayeron tras esto por algunos siglos el Imperio de Oriente; pero como del poder, y saber, que Dios les avia comunicado, se armaron contra la Iglesia santa, y tras esto se encenagaron en el lodazar de mil deleytes, y lascivas; castigolos primero por mano de los Godos, y Bulgaros; llegaron tras esto los Sarracenos, que los robaron, y maltrataron; y ultimamente los Turcos, que los llevan entre pies, y los an reduzido à un tan infelice estado, que no ay gente en el Mundo ni mas misera, ni mas miserable. Con esta tan dura servidumbre à castigado, y castiga Dios sus rebeliones, y Cismas contra la Iglesia Romana. Desdenavanse de obedecer al Vicario de Jesu-Christo, y en pena desto à permitido el mismo Christo, llegassen à ser esclavos del Califa de Mahoma. Sin esto, la Grecia, que se dividia antes en famosas Provincias, adornada de floridissimas Ciudades, señora de grandes estados, castigadora de Tiranos, y perseguidora de Barbaros; yaze aora, privada de toda dignidad,

Mad. y ornamento, baxo los pies, de gente barbarissima, que tiene por proprio oficio, arruinar Ciudades, aperrear los subditos, conculcar qualesquiera Leyes; detestar qualquier Doctrina, y finalmente no hazer cosa sino ò por fuerzas, ò por interese. Dividen à la Grecia por medio, algunos montes, que comenzando à San Maura corren asta el Archipelago. Tienen en el medio ciertos passos angostissimos, que por las fuentes de agua caliente que ay en ellos, se llaman Termopite. Pero bolviendo à do salimos, en el lado Oriental del seno Ambracio, esta la Acarnania; y pasado el Rio Akeloo, se entra en la Etolia, dexando à los Anfilokos, à la siniestra. La mas celebre Ciudad de la Etolia, es oy Lepanto. Sobre los Anfilokos, se levanta el monte Ottri; de alla del qual esta la Tesalia, que aunque ceñida de montes es de terreno, y ayre felicissimo: cuya amenidad, y cavallos son muy celebrados. Pero bolviendo à la marina, nos salen al passo los Dardanelos, sobre un estrecho de mar, dentro del qual se ven dos Golfos; el uno hazia el Septentrion, llamado de Lepanto; y el otro hazia el Oriente, llamado Corintiaco. Sobre la Ribera Occidental de aquel, yaze los Países de los Ozolos, y Loctos; y sobre la Oriental, parte de la Focide, con la tierra de Delfos, celebre por el Oraculo de Apolo. A la diestra, queda el Peloponneso, oy llamado Morea, una de las mas nobles Peninsulas, del Mundo. Ayuntase à la Acaya, con una lengua ò istmo, de cinco millas de ancho, poco mas ò menos, y como nunca le an podido romper esta admitido en proverbio, entre las cosas impossibles. Boxa el Peloponneso, poco menos de seyscientas millas; y por ser de figura orbicular es capaz de mucho mas, que nadie creeria; y assi aun oy es la parte mejor poblada de toda Grecia. Tiene por el derredor senos, y puertos, causados de las puntas, y promontorios, que se entran por el mar. Esta repartida en collados, y llanos fructiferos. Lo mas alto della es la Arcadia, puesta casi en el ombligo de la Provincia. Tiene muchissimos Rios mas famosos, que grandes, Peneo, Alfeo, Paniso, Tifoo, Eurota, Inaco, y Asopo. No lexos del Istmo, se ve Corinto, emporio, que fue nobilissimo, por la excelencia de su sitio, puesto entre el Mar Jonio, y el Egio; y entre el puerto Lekeo, y Eskeno. De aqui bolviendo al Poniente, se dexa à mano izquierda Sicion, llamada oy Basilica. Luego se costea la Acaia, llamada propria, à diferencia de otra, que abraça la mayor parte de la Grecia, yaze entre el monte

Elin-

Estinfalo, y el seno Corintiaco. Vençe tras estó los Dardanelos, los quales al Septentrional, llamabã Molicreo, y al Meridional Rhio. Este estrecho, es cien passos menos ancho, que el Eleponto. Siguen Patraso, Dime, y el Promontorio Attio; donde se entra en la Elide llamada oy Belueder, entre el Peneo, y el Alfeo, con las Ciudades Elide Olimpia, y Pifa, puestas en frente del seno Kelonata. Messenia con las tierras de Novarrino, Modon, y Coron; Messenikia; que da nombre à un-seno, que fenece en el cabo de Maina, el qual pertenece à la Laconia; cuya Metropoli se llama oy Miscitra. El cabo de Maina, esta poblado de gente fiera, torpe, y indomita, y que no possi otras haziendas, que el Arco, y Arcabuz, conque defienden su libertad. Entre el dicho cabo, y la Malea, corre el seno Laconio, donde desagua la Eurota, Rio de admirable apazibilidad. Al cabo Malio, comienza el seno Argolico, à la puerta del qual esta Malvasia, asseñada sobre una punta: y lo mas intimo del Golfo, Napoles, Ciudad es muy fuertes; y en los Mediterraneos, Argos, y Micenas. Argos conserva aùn su nombre; y Micenas, ya antes de los tiempos de Estrabon, fue assolada. Mas adentro esta Megalopoli, oy Londario, pero passando el Promontorio Escilleo, se descubre el seno Saronico, que oy se llama de Engia, donde esta el fuerte de Cenres, y el puerto de Eskeno. La Morea despide para otras tierras, seda, granos, trigo, cera, y cordovanes.

La Grecia dicha antiguamente Hellade, de un hijo de Deucaloon Epirra, y despues Grecia, de Greco su Rey, tiene sus terminos por la parte Oriental en el Mar Egeo, por la Occidental en el Mar Jonio, por la Septentrion en la Misia superior, dicha Servia; Misia inferior, dicha Bulgaria, ò Dacia, y en la Tracia; por el Mediodia el Mediterraneo. Comprehendese la Grecia en 7. grados, 8. minutos de latitud, tomando de los 35. grados, y 8. minutos en los terminos de la Morea, y acabando à los 42. grados, y 16. minutos en los de Mecdonia, que hazen 124. leguas Españolas, y en 7. grados, y 20. minutos de longitud, Contando de los 38. grados en los Confines del Golfo de Venecia, hasta los 45. grados, y 20. minutos, en los del Mar Egeo, que es trecho de 88. leguas, y en su circunferencia tiene 600.



ACAIA.

ACAIA.

La Acaia se estiende entre el Rio Cefiso, y el seno Corintiaco, dentro cuyo espacio abraça diversas regiones. La primera es Megaride. Siguese tras ella Attica, que quiere dezir Litoral; porque yaze casi toda sobre la marina; su Metropoli es Atenas oy Seti, que conserva poco mas que la fama de sus antiguas proezas: à cuya siniestra está Portoleon, donde fue Piroo. Su País es seco, y esteril, pero la diligencia, y arte suplia estos defectos de naturaleza. El ayre es templadissimo, y perfectissimo; y assi lleva vezinos de excelente ingenio. El Varchi parangona el ayre de Florencia, con el de Atenas, y los ingenios de la una con los de la otra. Sobre Atenas está Maratona, famosa por la victoria de Milciades. Rematase la Attica en dos cabos, el uno se llamava Sunio, y el otro Cinosura; oy Cabo de las Columnas, y Cabo Sidro. Aqui passando el Rio Asopose, entra en la Beotia, Provincia de terreno humedo, y pantanoso, aùnque grasso, y fecundo. Yaze entre montes, de los quales nacen muchos rios, lagos, y estanques, que engruessan el ayre: por lo que siempre los naturales desta an sido tenidos por muy materiales, y torpes. Con todo esto nacieron en ella Epaminondas, y Pelopida, personajes rarissimos en paz, y en guerra: y Pindaro Rey de los Poetas Liricos. Su Metropoli fue Tebas, oy Estibes. Passado el Ismeno, vemos la pequeña region de los Oponcios, y tras ella el Golfo de Ziton, llamado de los antigos Maliaco: y el de Armiro (assi llaman oy Demetriades,) que fue ya Pelasgico. Demetriades, Negroponto, y el Castillo de Corinto, assi por fuertes como por la oportunidad de sitios, fueron tenidas por llaves de Grecia. Siguese el cabo de San Jorge (Magnezia) donde comienza el seno Thermaico, que oy toma el nombre de la Ciudad de Salonike. Desaguan en el Peneo, Aliaemon, y Axio, Rios famosos. Solonike, que fue fundada por el Rey Cassandro, y ampliada despues por el Rey Philipo: retiene oy buena parte de su antigua grandeza. Está llena de oficiales mecanicos. y de Mercaderes, todo el negocio está casi puesto en mano de Judios, que alanzados de España se acogieron à ellos: los quales le an introduzido el Arte de labrar la lana, y seda. Siguese el promontorio Canastreo, y despues el seno Teutonico, sino lo llamamos Golfo de Aiomana, y mas adelante, el Singitico, q oy toma



toma

toma nombre del Monte santo (*Athos*) Este monte que tiene de circuito ciento, y cinquenta millas, es tan alto, que llega su sombra a la Isla de Lemnos: Está por la mayor parte poblado de Monges de San Basilio, los quales tienen veynete, y quatro Monasterios en el, esparzidos por unas partes, y otras. De aqui se entra en el Seno que los antiguos llamaron Estrimon, por llamarse assi un Rio, que desagua en el; y los modernos, Contesa, que es nombre de cierto Pueblo cercano.

TRACIA.

AL Rio Estrimon (oy Rendino) fenece la Macedonia, y comienza la Tracia, que los modernos llaman Romania: porque Bisancio, que es su Metropoli, fue llamada Constantinopla, y nueva Roma. Esta Provincia que ocupa lo que ay del Rio Estrimon al Mar Negro, por espacio de casi veynete jornadas; y se ensancha entre los montes de Bulgaros, y el canal de Constantinopla, por poco menos de siete jornadas: es por la mayor parte llana, y copiosa sobremanera de granos, y panes en abundancia. Corre sobre la Marina con ciertos collados, que llevan muy escogido vino, y quanto mas se acerca al Mar tanto mas mejora de ayre, y terreno; porque en alexandose del, la affige el frio, y es poco apta para Ceres, y menos para Baco. Passado pues el Estrimon, se descubren de mano en mano las bocas del Neso, Ebro, y Mela; y en frente dellos, los Golfos Asprosa, Moriza, y Caridia: y la tierra adentro, las Ciudades de Filippoli, y Adrianopoli. Aquella, conserva el nombre del Padre de Alexandro Magno, que la pobló de las hezes, y perdularios de todos sus estados: es aun oy harto buena Ciudad assentada sobre las espaldas de un collado. Adrianopoli, es mucho mayor aunque sin muros, y mas semejante a una grandissima Aldea, que a una buena Ciudad, ay en ella una infinidad increíble de Taverneros, y Carreteros. el territorio produce frutos bastantemente, que ordinariamente los secan, y llevan a vender a otras partes. Ay sin esto grande trafego de cecinas de vaca, y de algodón, aunque el Pais tiene muchos collados muy aptos para plantar viñas, ay muy pocas, por ser mas poblado de Turcos, que de Christianos. Estos, facan grandissima cantidad de aguardiente con la qual ganan muchos su refcate, y los otros se mantienen, y sustentan, con diez, y seys aspe-

ros, poco mas o menos que sube la ganancia de cada dia, lo que an tambien en las otras tierras del Turco.

CHERSONESO. ELLESPONTO. PROPONTIDE.

A estamos en el Chersoneso, que los modernos llaman brazo de San Jorge. es una Peninsula, que por ser tan angosto su Istmo, pretendió Melciades fortificarla, tirando un muro del un Mar al otro; pero Lisimaco Rey de Macedonia, se aseguró della, edificandola una grande Ciudad, a la boca, llamada de su nombre, Lisimacia: la qual assoló mucho despues un terremoto. Tiene al Poniente el Golfo de Caridia, y al Levante el Canal de Constantinopla: en la parte mas angosta del qual, (llamase propriamente Ellesponto, y no passa de quatro estadios) está los Dardanelos, tenidos por llave del Imperio Turquesco, aunque mas fuertes de fama, que de sitio ni artificio, porque la fabrica es antigua, sin ayuda de terraplenos, ni baluartes. El de Asia, está en lo llano de la ribera, de forma quadrada: y el de Europa, está sugeto a un monte, que lo domina, y descubre del todo, ni los Turcos se curan de fortificarlos mejor, porque toda la razon de defender su estado colocan en la multitud de la cavalleria, y en el valor de los Genizaros, y no en las fortalezas: y assi no hazen caso de los Dardanelos, sino para impedir alguna Armada que pretendiese passar a Constantinopla, Mas arriba se ve Gallipoli, que es la Ciudad primera, que los Turcos, ocuparon en la Europa: y fue por el año de 1363. quando Amurates primero con dos naves Genoveses, una Interiana, y otra Esquarciafica, pasó el estrecho con sessenta mil combatientes. Aqui se ensancha el Mar, haziendo la que llaman Propontide, con varios senos, aunque mas en la parte de Asia, que en la de Europa. Pero costeando la Europa, Las mejores poblaciones, que ay son Eraclea, Rodosto, y Siliurea, cuyos puertos a cegado el Mar. Antes de llegar a Rodosto, se halla por espacio de una milla, un camino enlosado, y muy bien puesto, a costa de Rusten Baxa con Jardines a una parte, y otra, y heredades fructiferas, y bien cultivadas. Siliurea, es pequeño lugar: junto al qual ay una Aldea llamada Ponte, a causa de un puente hecho sobre un ramo de la marina, de un buen quarto de milla de ancho, todo de piedra viva, con quatro Arcos grandes, que se dividen, cada uno, en otros nueve pequeños.

CONSTANTINOPLA. BOSFORO TRACIO

Angostandose de nuevo el Canal, por donde navegamos, haze el Bosforo Tracio, de ciento, y veynte estadios de largo, quanto se cuenta desde su principio al Mar Negro: y por lo mas ancho no passa de doze estadios, sino es donde se estiende en algunos senos; aunque se aprieta, y estrecha de tal fuerte en la entrada, y en otras tres partes, que no passa de cinco estadios: en una de las quales, à cinco millas, y media de Constantinopla, Dario Rey de los Persas hizo un puente, por quien passó su Exercito contra los Escitas, donde oy ay una Torre, que se llama Neocastro. El Bosforo Tracio tiene treynta puertos muy buenos, parte en Asia, y parte en Europa; aunque mas en esta, que en aquella, muda la corriente, (que es muy rapida) en siete lugares notables, donde el mar encontrandose con algunos promontorios esta muy alterado: y assi no se puede navegar en algunos passos hacia el Mar Negro, sino tirando los Vaxeles, con sus gumenas, desde la playa. ò rodeando el viaje de un lugar en otro; esta ceñido por todas partes de valles, y collados, donde juntamente se flocean, y retozan Ceres, Baco, Pomona, y Flora. Estava todo esto antiguamente lleno de jardines, y Palacio de mucho deleyte. En tiempos del Emperador Copronio, todo el Bosforo, y no pequeña parte del Mar Mayor, se heló de fuerte, que llegava el hielo à veynte, y cinco codos de grueso: sobre el qual como cayesse grandissima cantidad de Nieve, crecio el hielo sobre la superficie del mar, otros veynte codos: y assi se andava libremente por el, y los hombres, y los animales, y los carros cargados passavan de Asia à Europa, y de Europa, à Asia, y de Constantinopla, asta las bocas del Danubio, como por tierra firme. Por el Febrero despues, aviendo rompido el hielo en grandissimos pedazos, como si fueran collados ò Islas, con muchos animales encima parte vivos, y parte muertos, fue à dar lo mas del, hacia Constantinopla, donde affolo algunas fabricas de importancia, que estavan à la marina. No ay parte en todo el Mar Mediterraneo, mas rica de pescado, que el Bosforo: por quien passan infinitos al principio del Invierno, hacia la Propontide, y buelven à passar de nuevo por la Primavera, hacia el Mar Negro, y es la causa, que como en este mar defaguan caudalossimos Rios, es por el Invierno su agua mas fria, que en

otra

esta parte: y tambien como es baxissimo, las bortascas lo alteran asta en lo mas hondo, y assi el pescado huyendo el frio, y la furia de los vientos, muda de puesto, y se retira por el Invierno en la Propontide. Pero en bolviendo la Primavera buelve el tambien al Mar Negro, por la dulzura de sus aguas, que allende de los rios, que como es dicho defenhocan en el, no es tan salado como otros mares. Y assi por estos tiempos en q ellos van; y buelven, no se puede dezir la infinidad de peces q se tomã en los passos angostos del Bosforo: y en particular en Constantinopla, donde asta las mugeres quando no tienen, que hazer, pescan desde las puertas ò ventanas de sus casas: pero la principal riqueza es la de los atunes nuevos, que llaman los Griegos Pelomides. Pero digamos ya dos palabras de Constantinopla, cabeza de la Tracia, primera Silla de los Emperadores Romanos, y (despues de dividido el Imperio) de los Emperadores Griegos. y al presente, del Gran Turco. Esta en la Europa pero no mas de quatro estadios lejos de Asia. Fue destruida por el Emperador Severo, pero buelta en su punto, y sobremanera en grandecida por Constantino, y mejorada por Teodosio el menor, y otros. Sus arravales llegavan por la una parte al Mar Negro, y por otra asta Seliurea, por espacio de mas de cinquenta millas. Tenia seyscientos Templos, y segun Sozomeno, tuvo innumerables vezinos; y sobre pujó à Roma en riquezas. Refiere Cunaprio, que Constantino por engrandecer, y poblar à Constantinopla, desnudo las otras ciudades de moradores. El Emperador Anastasio, por asegurar su felice territorio, de las avencidas de los Barbaros, tiró una muralla desde el mar Negro, asta Seliurea, que corria, doscientos ochenta estadios lexos de la ciudad. Ahora tiene Constantinopla, de circuito treze millas, con cerca de siete cientos mil vezinos: de los quales las tres partes son Turcos, las dos Christianos, y el resto Judios. Tomolã Mahometo II. el año 1453. con ruina de la mayor parte de sus antiguas grandezas. Desde entonces acá à assentado su Corte en ella el Gran Señor: con lo que se à echo la Ciudad casi centro de las navegaciones, trafegos, y negocios del Imperio, y se à aumentado, enriquecido, y poblado por estremo. Bañala el mar, por tres partes: y tiene siete collados como Roma. A la siniestra della està assentada en un pequeño Promontorio (llamado por los Griegos Krisocera: si bien dan otros este nombre al brazo del mar, que la baña) Pero; entre la qual, y

K 3

Conf-

Constantinopla, entrando el Mar por tierra, haze un excelentissimo puerto. Tiene esta, mas de quatro millas de circuito: con el Mar vezino, lleno de Puertos, y regaladas playas; la qual va creciendo con la felicidad de Constantinopla. Esta poblada por la mayor parte de Christianos, con sus Iglesias, y Monasterios, ay en ella algunas diez, y siete familias Latinas, que an quedado desde la presa de Constantinopla. En el susodicho puerto entran el Rio Cidaro, y Barbissa; de los quales este, no corre mas de quinze millas, con todo esto es tan caudaloso, que ni por Verano se permite vadear; las diez millas las anda yualmente ancho, por un llano, y verdoso valle, con apassibilidad, y igual á la Sonna. El Cidaro anda mas tie-
ra, pero no es tan caudaloso.

BESSARABIA. PODOLIA.

Costeando la ribera siniestra del Mar Negro, se descubre Mesembria, donde fenescce el Monte Hemo. Siguese Varna, puesta á la entrada de una valle, que haze el dicho monte. amena, y muy delectable. Yaze en un seno no muy hondo entre dos promontorios: en el uno de los quales esta Macropoli, y en el otro Galata. Passadas las bocas del Danubio, que ocupan quarenta millas, se entra en aquella parte de Moldavia, llamada por los Turcos, Bessarabia donde esta Moncastro. De la boca del Rio Niester, asta la del Boristenes cuentan ochenta millas, y en este espacio comienzan los Estados del Rey de Polonia, que el Niester divide de la Valakia, el primero de los quales es la Podolia, provincia llana, y de tanta fertilidad, que basta sembrar una vez en dos años, porque de las reliquias del primero, nace buena cogida para el segundo. Abunda de Sal proveida de un Lago, de cavallos domesticos, y fieros, y de miel, y cera. Mas por ser por todas partes abierta, es Provincia sumamente sujeta á los Tarraros Precopitas, que como vandas de langostas, dan sobre los vezinos quando mas descuidados estan, y se llevan las haziendas, y á ellos: por lo que an quedado desiertas mas de sessenta leguas del País. Es de su distrito, con todo esto, Camenez, Ciudad puesta sobre un peñasco, con muros, y fosos casi naturales, tenuta por inexpugnable. Las otras tierras son Kelmenez, y Kiovia. Entre el Rio Hierrasso, y la Tira, cae una pequeña Provincia llamada Pocutia, de las mismas calidades de la Podolia; ya poseida,

poseida de Moldavos, y ya de Polacos: cuya Metropoli es Colima.

RUSSIA.

El nombre de Russos, aquienn otros llaman Raitenos, y otros Rosolanos: abraça todos los Estados sujetos ala Corona de Polonia, que siguen en todo ò en parte el ritu Griego: y allende desto las partes sujetas al gran Duque de Moscovia, el qual se intitula Emperador de la Russia. Pero particularmente se atribuye este nombre á aquella Provincia que yaze al poniente de Podolia, y se llama Russia roxa: como aquella, que esta sujeta al Moscovita, Russia blanca. La Roxa, confina con la Polonia, y Ungria por una parte, y con la Volinia, y Podolia por otra: abunda sumamente de panes, y ganados. Aqui los Nobles, y los Ciudadanos, obedecen por la mayor parte, á la Iglesia Romana, y los plebeyos, y villanos el ritu Griego, tienen diferentes Obispos. Fue Metropoli de la Russia, Kiovia, Ciudad grande, y magnifica como lo atestiguan sus ruinas. Isidoro, su Metropolitano, estuvo en el Concilio Florentino, y ayudo mucho á la union de los Griegos. proveyeronlo de un Capelo de Cardenal, y bolvio á su Iglesia con grande animo, y zelo de reducir sus Pueblos á la verdad: pero fue despojado, y despues muerto por los Moscovitas. La Metropoli de la Russia (de que hablamos) es Leopoli, Ciudad de muros, fosos, y Castillos (tiene dos) fortissima, y no menos frequentada de Mercaderes de toda fuerte, particularmente Armenios. Las otras Ciudades, y tierras notables son Halicia, Belza, Kelma, y Premisla.

DESCRIPCION DE LA POLONIA.

Polonia se divide en mayor, y menor: á esta, la atraviesa casi por medio, la Vistola, quando saliendo de los montes de Ungria, corre hazia Levante. Su Metropoli es Cracovia, Ciudad gradissima: con tres Arravales junto á ella, que otros los llaman Ciudades. tiene un insigne Castillo: y florece en ella una lustre Universidad. En su territorio junto á Bocena, hallaron

hallaron el año de mil, y dozientos, y cinquenta, y dos, muy buenas salinas, como no mucho despues tambien en Velisca: cuya sal es parte de mina, y parte de agua salada. Las otras tierras notables son Sendomiria, y Jaroslavia: y Dublinia, cercada de grandissimos estanques. La mayor Polonia, es atravesada casi por medio de la Varta; y terminada se puede dezir, al Poniente de la Odera, y al Levante de la Vistula; llamase mayor porque Lecco, primer ilustrador, y Principe de los Polacos, asentó en ella su Corte, y fabrico á Gnesna su Metropoli, cuyo Arzobispo, en los interregnos es de suprema autoridad. A el le toca intimar la Dieta, y proclamar el nuevo Rey. Las otras Ciudades, y tierras notables son Posnania, una de las mejores del Reyno; Calisia, Siradia, Vladislavia, Breslavia, Rava, y Dobrinia. Ala Polonia pertenecen los Ducados de Ofvietia, y Zator, miembros de Silesia, y el de Opolio, que lo es de Ungria.

El Reyno de Polonia, con el Gran Ducado de Lituania, y Rusia, todos juntos forman un gran Reyno, que se estiende desde los grados 48. de latitud, asta el 57. que son 775. millas Italianas, de largo; y de longitud; desde el 38. asta el 61. que son de ancho 1050. millas; confina al Oriente, y Septentrion con la Moscovia, à Media dia con la Ungria, y Transilvania, al Occidente con Alemania, y el Mar Baltico. Dividefe todo este Reynado en 10. Regiones.

Regiones.	Ciudades Capitales.	Regiones.	Ciudades Capitales.
Polonia alta.	Cracovia.	Rusia negra.	Leopolis.
Masovia.	Varsovia.	Palachia.	Bielsk.
Polonia baja.	{ Posna.	Volinia.	Lufuc.
	{ Genesna.	Podolia.	Kaminieck.
Cuyavia.	Uladislavia.	Ukrania.	Kiou.
Prusia Real.	{ Dantzich.	Tiene tambien	{ Smolensko.
Lituania.	{ Marinburg.	en la Moscovia,	{ Novogrodesk
Samogitia.	VVilna.	los Ducados de	
	Rosinia.		

MASOVIA. SAMOGITIA. CVRLANDIA.

DE aqui dexando los Prussos, à la siniestra, se descubre Masovia llena de bosques: por los cuales van vagando los Uros, que son casi Toros silvestres; cuyas pieles son muy preciadas por ser tan

tan negras: y los cuernos, por los vasos, que dellos hazen. Sus moradores son de alta estatura, y de illustre presençia. son amigos de nuevos trages en el vestir, y se precian mucho de su nobleza. La tierra principal es Varsovia, que por estar casi en el centro de los reinos del Rey, suele ser silla de las dietas. Samogitia, yaze mas alla del Rio Hiemiemo, llena de bosques, y barbaria, porque aun no esta del todo arrancada la Idolatria della particularmente acerca de las sierpes; que los villanos las pascen, y veneran con gran supersticion. moran en casas largas hechas de leños, y cubiertas de paja. aran la tierra aunque rebelde, y fuerte, con arados de madera, como tambien los Moscovitas. abundan de blanquissima miel, con muy poca cera. Confinan con ellos los Curlandos cuyo Duque (que es tambien Señor de la Senigalia) reconoce, y presta homenages, al Rey de Polonia.

LIVONIA

PAssase de aqui à la Livonia, provincia nobilissima, tanto por la abundancia de pan, ganados, y fieras, como por el mucho trato, que ay en sus Ciudades maritimas. Fue de los Cavalleros Teutonicos, que tenian en ella un Gran Maestre particular: los quales por averse tornado hereges, fueron despojados de la mayor parte del Estado, por el gran Duque de Moscovia por el año 1580. por lo que acudieron al favor de Sigismundo Rey de Polonia, aunque no fue por el libertada la Provincia sino por el Rey Estefano. Estiendese por quatrocientas millas de largo, y con quarenta por lo menos de ancho. tiene bosques, Rios, y muchos lagos. Baibas, lago, de quien nace el Rio Narva, tiene quarenta, y cinco millas de largo. Hermoseala mucho el Mar, y à causa de las muchas Islas, que le estan delante, y los muchos promontorios con que se mete por el agua, haze varios, y hermosos senos. Tiene tres nobilissimas Ciudades: Riga, donde se carga grande abundancia de cera, pez, y centeno: Rivalia, con un insigne puerto, y de mucho trafego; y en los Mediterraneos Derpto, colocada sobre un Rio, entre dos lagos. No sera bien olvidarnos de Vende, Ciudad noble, assi por ser casi el centro de la Livonia, como por aver sido silla de los Gran Maestros. Sobre el Rio Narva, à treinta. millas de su boca, ay dos tierras, llamadas ambas, Narvas. La citerior es de Livonia, pero

pero baxo del Rey de Suedia, (á quien esta sugeta tambien Rivalia buena Ciudad, con muchos Castillos,) y la ulterior es de Ruffia sugeta al Moscovita. Las tierras maritimas de Livonia, estan inficionadas de la impiedad de Lutero, y Calvino: Las Mediterraneas, y sus contornos, de ignorancia, y en muchas pattes de Idolatria, y supersticiones. Pueblan la tres Naciones, diferentes de costumbres, y lenguas, los Curones, los Estones, y los Lecos. Pero en los Pueblos grandes, por aver sido Colonias de los Alemanes, la lengua Tudesca prevalece mucho à todas las demas.

LITUANIA.

Mucho mayor es la Lituania, que la Polonia, pero no tambien poblada. Dizese que puede hazer setenta mil cavallos, aunque pequeños, y de pocas fuerzas. Vino á la Corona de Polonia el año de 1386. quando Jagellon su gran Duque casando con la Reyna Edigi fue echo Rey de Polonia. Entonces prometio tres cosas, que fueron, hazerse Christiano, induzir à lo mismo à sus Vassallos, y unir su Estado con la Corona, à que fue assunto. Puso en efecto las dos primaveras, pero no la tercera, y aun sus successores disfirieron el cumplimiento della, por no privarse de un Señorio hereditario, que unido con Polonia, se avia de proveer por eleccion: escusandose con la dificultad movida de sus Vassallos, que no querian con la union, perder á causa de la precedencia de los Polacos, su dignidad, y lugar. Pero el temor de los Moscovitas, les à obligado á condescender con la union, en nuestros dias, La Provincia esta llena de bosques, y lagos, por la multitud de los quales, y de las aguas, que de Verano lo inchen todo, pelean por Invierno sobre el hielo: el qual se arrezia, y se condensa de fuerte, que los Exercitos con todas sus municiones, passan figuramente sobre los lagos, y los Rios. Su Metropoli es Viina, sobre el Rio Nieme, con las casas de madera, baxas, torpes, é indistinctas; porque el mismo lugar sirve de Cozina, Establo, y Apofento para dormir, sino es en algunas pocas casas de piedra, y dos Palacios Reales. No usan chimeneas, y assi el humo los trae medio ciegos. Pocos alcanzan noticia, de camas, ni sillas: comen un pan muy negro, y su comida ordinaria son ajos. Los Plebeyos son de natura muy servil, sin Artes, ni letras; y puesto que de los Nobles son tenidos en cuenta de

esclavos; con todo esto los aman infinito. En los Arravales viven muchos Tartaros, que sirven de palanquines, ganapanes, y Carreteros, à los Mercaderes. De lo que avemos dicho de la Metropoli, se puede hechar de ver lo que es Troki, Grodna, Brestia, y las otras tierras de menos nombre.

VOLINNIA.

LA Volinnia, es atravesada del Rio Estiro casi por medio, y yaze entre la Lituania, y la Polipia. Contiene muchas Selvas, y estanques; y es de terreno sobre manera abundante de panes, pastos, y miel. La Ciudad principal es Lusca, que tendra como mil casas. El Rey Estefano el año de 1569. bolvio à unir el Estado de Polosco, à esta Provincia, aviendo sido ocupado por Juan de Basilio gran Duque de Moscovia, el año de 1562. Aora ya que avemos descrito los Estados, diga mos dos palabras de la naturaleza de los Polacos. Son de gallarda disposicion, y presençia, de costumbres apazibles, y gratos, aprenden con facilidad agenas lenguas, transformanse luego en habitos, y trages estrangeros; gastan la mayor parte de sus haciendas, y tiempo, en la mesa, y assi el demasado comer, y borracheras son cosas muy estimadas entre ellos; visten ricamente, y de varios colores; hazen grande estimacion de si, y de sus cosas, por lo que gustan mucho de lisongeros, y son largos en dar. El gobierno es casi de Republica, porque los Nobles, que tienen grandissima autoridad en las Dietas, y en los Consejos, eligen Rey, y le dan el poder, que se les antoja; de donde es, q las Pragmaticas, y vandos Reales se observan poco, y (como ellos dizen) no duran mas de tres dias. En la Eleccion del Rey, no se à tenido asta oy forma cierta, ni por escritura, ni por tradicion; cosa verdaderamente notable; solo se sabe, que el Arzobispo de Gnesna, tiene la autoridad, que hemos dicho, en los interregnos; y que el, y el Arzobispo de Leopoli, con sus Sufraganeos, que son treze; y los Palatinos, que son veynte y ocho; y los Castellanos mayores, que son treinta; con algunos otros pocos, entran en la Eleccion: y estos mismos hazen el consejo Real. Aunque si bien es verdad, que la Corona pende de la Eleccion susodicha, nunca se sabe ayan privado al linage Real, de la succession, sino una sola vez; quando deponiendo á Ladislao, (que despues bolvieron à recibir) eligierõ à Venceslao Boemo. Las fuerzas del Reyno consisten en

en el número de cavallos, que segun se dize llegan à ciento y cinquenta mil. La causa de que aya tantos es, parte porque las armadas estan en manos de los Nobles, parte por la abundancia de pastos, parte por la disposicion del País, que es casi todo llano. Como la Milicia esta toda en mano de los Nobles, no solo el Reyno esta falto de fuerzas de à pie (puesto, que al menester llaman Infanteria forastera), pero, y aún esta privado de las maritimas. Lo que vemos à su cedido tambien por la misma razon à los Franceses, y Persianos, que nunca an valido mucho en Mar. Los Cavalleros Polacos, son de mediana vida, y mas agiles, que los Tudescos: pero los Lituanos, vale muy poco. La renta de la Corona, llega à cerca de seys cientos mil escudos el año; mas como la Nobleza sirve à su costa, y sin sueldo an echo empresas de importancia. Allende, de que al menester cargan alcabalas, y tributos, los quales pagan los plebeyos sobre sus heredades, y sobre la bebida de la cerveza.



DESCRIPCION DE LA ESCANDIA.

Es necesario ora bolver atras, à reconocer aquella Peninsula Septentrional, que al Poniente, y Tramontana tiene el Oceano, y al Medio dia, y Levante, el Mar Baltico. Contiene ella en si tantas Naciones, y tan variadas, que se puede llamar un Nuevo Mundo. Es opinion de sabios, que sea esta la famosa Thule; cuyos fundamentos, y razones son estas. Mela, pone à Thule, en frente de la Germania inferior. Tolomeo la assienta à sessenta y tres grados de latitud, y veynte y seis de longitud. Procopio escribe, que es habitada de treze Naciones, y señoreada de otros tantos Reyes; y que es diez vezes mayor, que la Bretaña. Estefano, la llama grande, y pone en ella los Pueblos Escrifitanos, que se llaman oy Escrifinios. El interprete de Licofronio afirma, que Thule, esta al Levante de la Bretaña. Todas las quales cosas convienen à la Escandia, y à sola ella. Añadese à lo dicho, que una parte de Escandia, se llama aún oy Thulemarca. El Mar Baltico, que la baña no padece fluxo ni refluxo, pero es muy borrascofo, y peligroso.

Quan-

Quando la corriente, arrebatada de los vientos; viene del Septentrion, tiene el agua tanto de dulce, que los Mariheros se sirven della para guisar la comida; lo qual procede de la muchedumbre de Rios, y arroyos, que defaguan en el; lo contrario es, quando viene del Poniente. Hielase por Invierno tan excessivamente, que se anda por encima con ciertas carretas, que los vezinos llaman Esleiten, y à veces los Exercitos enteros passan à pie de la tierra firme à las Islas.

De las Escandias.

En la Peninsula de Escandia, ò Escandinavia se comprenden los dos pobladissimos Reynos de Dinamarca, y Suecia, y en ellos la Noruega; se estiende su latitud desde el grado 56. asta el 72. que son mas de 1200. millas Italianas de largo; y de longitud del 26. asta el 53. que son de ancho, comprendiendo el Mar Botnico 1620. millas: está circundada esta Peninsula por el Poniente, y Septentrion del Mar Oceano Septentrional, à Medio dia, y Levante el Mar Baltico. Divide la en dos partes una Cordillera de Montañas, una sobre el Baltico, y otra al Oceano, esta es de Dinamarca, y la otra de Suecia.

Del Reyno de Dinamarca.

La prima parte de la Escandia, consiste en el Reyno de Dinamarca, que contiene un espacio de tierra en Peninsula, poblado, rico, y abundante, llamase tambien el Chersoneso Cimbrico, ò Peninsula de Juthland. Está circundada à Poniente del Mar Germanico, à Levante del Baltico, al Septentrion del Mar de Noruega, y Suecia; y à medio dia la Holtacia. Comprende dos Islas principales de Zelanda, y Fionia, y otras pequeñas adjacentes. Su longitud entre los grados 25. y 29. que son 240. millas Italianas, y entre los 54. y 58. grados de latitud que es otro tanto.

Dividese en quatro Regiones.		El Ducado de Kiel.
La Peninsula de Jutland, que haze quatro Diocesis.	Ripen.	Holstein. { Glukstad.
	Harusen.	
	Alborg.	Las Islas de Copenhaguen.
	Viborg.	Zelanda, { Ottenfe.
El Ducado de Slesvick.	Gotorp.	de Fionia.
	Slesvick.	

De la Suecia.

La otra parte de la Escandia consiste, en el floridissimo, y poblado Reyno de Suecia, que se divide en siete grandes Regiones.

Regiones.	Ciudades Capitales.	Regiones.	Ciudades Capitales.
La Gotia.	{ Calmar. Gothebourg.	La Ingria.	{ Noteburgo, Ivanogord.
La Suecia.	{ Estro Kolmo. Upsal.	La Livonia.	{ Felin. Revel. Derpt.
La Lapenia.	{ Torn. Vina.	La Escania.	{ Luden. Helsinbrog.
La Filanda.	{ Abo. Ravino.		

De la Norvega.

La ultima parte de Escandia es la Norvega,

Dividese en cinco Gobiernos.

Bahus.	Maltrand,	Bergehus.	{ Bergem. Stafanger.
Agerhus.	{ Opsolo. Fidericstat.	Trentheim. VVardhus.	Trentheim. VVardhus.

E S C A N I A.

LA parte de la Peninsula, que confina con el estrecho, asta la tierra de Calmar, junto a la ribera del Mar, esta sujeta al Rey de Dania, y se llama, Escania. Es de Pais ameno, y de ayre salubre, fertil de minas de plata, de ganados, y panes, bien poblado, y de mucho trafego, copiosissimo de pescado, en particular de Arenques, que se pescan aqui en cantidad increíble. La Provincia es de quatro jornadas de largo, y poco menos ancha. Confina con la Gotia, pero el passo para ella es de inexplicable dificultad. Las Ciudades mejores son Londen, y Elsenburk, y tras ellas Almistat, Vasburk, y Treburk.

NOR-

NORVEGA.

LA Norvega (que desde el año de 1400. acá está sujeta al Dano) se estiende del Oceano a los Montes Dofrines que la dividen de la Suedia. Es muy pobre de panes. Su sustentó principal consiste en los ganados, y pescado seco, que lo sacan para los Países circunvezinos. Secanlo al viento frio; por lo que el que se toma pasado Enero, no es de provecho a causa desto. Sacase tambien de Norvega, cantidad notable de madera, que la llevan a los Países axos; allende de las pieles de animales. En los montes mas Septentrionales della, se cria infinita cantidad de aves de rapina, aguilas, azores, torzuelos, gavilanes, y esmerejones; y en particularalcones, y algunos girifaltes, aunque no muchos. Acuden allá desde Flandes por el mes de Julio muchos cazadores, que toman los pequenuelos con redes, y con aňagaza de palomos. La mayor parte de los animales son casi blancos, lobos, zorras, osos, y liebres. Contiene muchos, y espaciosos lagos; muchos brazos de Mar llenos de peces, selvas inmensas, y montes inaccesibles. La Ciudad Metropoli fue Nidrosia, puesta en una hermosissima ensenada de Mar, en sesenta y cinco grados. Contenia veynte y tres Parroquias, y una Cathedral hermosissima, por grandeza, y por arte; la qual era Metropoli de todas las Iglesias de Norvega, Islandia, Gronlandia, y de las Islas adjacentes: pero aora tiene mas de Aldea que de Ciudad: y el trato principal, se haze en Berga, tierra puesta casi en el extremo de un seno de Mar, que se mete dentro tierra con muchos ramos. Fue aqui instituido el mercado, y el emporio para proveer el Reyno de pan, y otras provisiones necessarias. Y assi los Mercaderes forasteros gozan aqui de muchos Privilegios; y a trueque de trigo toman increíble cantidad de pescado seco; que lo sacan para todas partes. En Berga, el dia mas largo es de veinte horas, y el mas corto de quatro. Dizese que por estos Mares aparecen algunos pescados con figura humana, que significan tempestades, y amenazan horrendos naufragios: por lo que, los Marineros se retiran con tiempo en lugares seguros, particularmente al peñasco, del Monge, donde siempre el Mar esta tranquilo. En algunos montes aparecen tambien a vezes unos terribles Monstruos, como Lamiass; los quales se assombran de ver el aspecto humano, y de oyr ladrar.

DESCRIPCION

ladrar peffos. En el Lago Moos, se dize aparece muchas vezes una serpe disforme de grande, presagio siempre de algun siniestro. Junto al Oceano se sigue Fimmarchia, de las proprias calidades que Norvega; llamase assi por su amenidad de Primavera; porque como el Sol la va dando bueltas por todas partes, escondesele muy pocos dias. Dividese de la Norvega con un lago que la sirve de termino, y lindes.

GOTHIA. SUEZIA.

Volviendo atras hazia Cosmar, se entra en la Gothia, que quiere dezir buena tierra: y verdaderamente es teñida por una de las mejores Septentrionales. Abunda de panes, pastos, ganados, caballos, vallos, pescado de Mar, y de agua dulce; plomo, hierro, y plata. El lago Vuener la divide en Oriental, y Occidental. La Suedia que es casi de las mismas calidades, aunque mas rica de metales que la Gothia, tiene por Metropoli á Upsala; pero el Rey reside en Estocolmo, Ciudad puesta sobre un lago, de la suerte que Venecia, y fundada sobre maderos: y el Mar se le engolfa, y entraña con dos brazos tan grandes, que las naves entran por ella á velas llanas. Esta en cinquenta y nueve grados. Su mas larga noche es de diez y ocho horas. En la parte mas Septentrional yaze Angormania (es titulo de Ducado) toda llena de bosques; donde se toman Uros, y Bisontes, semejantes á los Asnos selvages, tan altos como un hombre. Toda esta Provincia esta llena de muchos, y grandes lagos, y sobre manera provechosos, y de mucho pescado: entre los quales el Meler, esta adornado de muy buenas Ciudades, y tierras; y no menos el Lagen. En estos Países, algunos pobres quando el año es caro, hazen pan para su sustento de cortezas de pino, y de avete (este es mas calido, y mejor para el estomago,) y biven sanos, y gallardos.

LAPPIA.

Los Alemanes llaman Lappones á los simples, y bovos: de donde se deriva el nombre de Lappia ó Lapponia, Provincia, que se estiende de los confines de Suedia, asta el Oceano Septentrional, donde alinda con la Norvega. Aqui yaze el lago Lula, de trecientas millas de largo. Los moradores son pequeños de cuerpo, pero muy diestros, Manejan por excelencia el Arco; y no se le permite

al

DE LA ESCANDIA.

En el invierno, si primero no dà en el blanco con la nieve, an el vestido angosto, visten en invierno pieles enteras de lobos, erizados, ó osos, y se las rebuelven de suerte por la cabeza, que no han mas abertura de ia, que es menester para tener la vista descubierta: de lo que an tomado motivo muchos para dezir, y repetir dellos, que son cerdosos como animales. No tienen casas, ni tiendas como los Tartaros. Son por extremo dados á caza, y á pescar, con que se sustentan, y les queda sobrado para repartir con los vezinos. No atan las tablas de los Navios con clavos, sino con nervios, y con estacas de palo. Usan lengua propria, muy facilissima para los estrangeros; por lo que en los negocios, pasan los contratos sin hablarse. An tenido grandes guerras con Norvega, y los Vassallos son agora en alguna manera; pagandoles tributo de pieles preciosas. En lugar de cavallos, la naturaleza les á proveído el Rangifero, animal del tamaño de una mula, de pelo de asno, con los cuernos como de ciervo, sino que son mas pequeños, y con los ramos mas claros: no lleva carga, pero tira los carros con tanta presteza, que andara en un dia, y noche, ciento, y cinquenta millas de lo que llaman ellos, mudar tres vezes de horizonte. Tienen tambien grandissimos Osos, y blanquissimos Armiños, con cuyas pieles, y las de otros animales atrahen las riquezas forasteras. Saben mucho de encantos, llaman á los vientos, nubes, y tempestades, y hazen otras cosas espantosas. En el Solsticio invernal tienen una noche de tres meses, con un poco de luz, que no dura muchas horas: á causa de la causa quando el Sol buelve hazen grandissima fiesta. Sobre la Lapponia, yaze la Escrifinia de País aun mas selvage, y mas misero. No á muchos años que los Ingleses primero, y despues los Escotos, y Franceses an intentado passar el Estrecho, que esta entre Norvega, y Gronlandia: y passando el Castillo de Vardhus, tratan, y trafegan con los unos en Colmografo, y los otros en Kilkene, no lexos del cabo de San Nicolas; donde á trueque de las mercaderias de su tierra, se llevan sebo, cera, miel, y lino. Los Berghefes, passando por el Castillo de Vardhus, hazen cabo á Ghildino, y á Malmos; donde con los Russos.



L

BO

BOTHNIA. FINLANDIA:

Bueltos al Medio día damos en la Bothnia, dividida en Septentrional, y Austral, ambas mas ricas de pieles preciosas, y de pescado, que de otras cosas. Hazen grandissimo trato de Salmones exelentissimos, en la tierra de Torna, donde acuden los Lappones, y los Carelos, sus vezinos. Estos, hazen pan de cierto arbol, y de la corteza de otro llamado Linden. Encima dellos está la Carelia, y la Biarmia, Países miserables por su sequedad, como heridos perpetuamente de la Tramontana: Su postrera tierra es Corpuz Christi, donde comienza el seno Graduico; á la fin del qual se ve Salluski, tierra harto mercantil. Los Biarmos, vivē como los Lappones, adoran al fuego, son dados á la Magia, y con encantos offuscan el ayre, levantan tempestades, buelven immobiles á los hombres, venden el viento á los Pilotos, sirvense de los Demonios á precio, y dicen cosas acaescidas en tierras muy lexos; lo que hazen tambien los Lappones: obedecen á diversos Principes, que reconocen al Rey de Suevia por superior. Mas como nos aviamos olvidado de Finlandia, queda nombre al seno opuesto al Mar Bothnico? Finlandia, quiere dezir tierra fina por su bondad; cuya Metropoli es Abo, puesta á la entrada del seno: el propugnaculo es Viburk, en el estrecho del mismo seno, puesto aqui en frontera de los Moscovitas. Confirma con las susodichas Provincias el Lago blanco, que con su grandeza, representa un pequeño Mar.

DESCRIPCION

DE LA MOSCOVIA.

Pues avemos llegado ya á los confines del gran Duque de Moscovia, descreviremos brevemente todos los Estados, que posee en nuestra Europa; dexando los que tiene en Asia, para su lugar: y para mayor claredad, y distincion, comenzaremos de su centro. El gran Ducado pues de Moscovia, abraça otros muchos Estados. La Ciudad Metropoli se llama Mosca. Todo el País deste gran Duque, á causa de los muchos rios, que lo atra-

DE LA MOSCOVIA.

aviessan, lagunas, que lo ocupan, y selvas, que lo cubren, es hendidissimo: porque al Verano, (que es calurosissimo) derritiendolas nieves, y hielos, todo se hinche de lodos, y aguas, y assi es increíble trabajo yr caminos en tal tiempo. Por esto andan, y andaban (como diximos de los Lituanos) por Invierno, el qual dura nueve meses poco mas ó menos. Con todo esto el País abunda en granos, arroz, y pastos, y por consequencia, de infinita carne, selage, y domestica. No lleva otros frutos, que manzanas, nueces, y avellanas. Proveese de vino de otras partes, y el Principe lo reparte á los Obispos para celebrar la Missa. Pero no les faltan sus ciertas confecciones para beber de agua miel, y trigo: conque se emborrachan nada menos, que otros con vino. No ay venas de oro, ni plata, ni de hierro, plomo, y azofar. Las mercadurias principales, que se sacan de estos estados, son cera, miel, pez, sebo, y pieles preciosas de martas, zebellinas, y otros animales. Es la Moscovia, madre de muchos Rios Reales, como son la Duina, Boristenes, y Volga, los quales todos nacen del lago Voloppo. La Duina, entra en el Mar Baltico. El Boristenes discurriendo por espaciosissimas campiñas, desemboca finalmente en el Mar Mayor. De camino baña á Esimolotico, y recibe el Rio Desna, llamado por los antiguos Hipani; pero de tal fuerte, que siendo sus aguas clarissimas, y las de la Desna, por ser muy turbias, no es parte la suziedad desta para enturbiarlas. La Volga, es de infinita corriente; porque naciendo en los confines de Lituania, y dando bueltas á unas partes, y otras, para ultimamente, vierte á la Ciudad de Astracan, con setenta, y ocho bocas, en el Mar Caspio: y con la comodidad de la navegacion enriquece la Moscovia, de oro, plata, paños de seda, y tapicerias, que se las traen adrede, para sacar en trueque, pieles preciosas. Nacen tambien en la Moscovia, la Onega, que entra en el Mar Septentrional, y el Tanais, (cuya fuente fue no menos ignota á los antiguos, que la del Nilo,) que entra en la Laguna Meotis, y con su corriente divide la Europa, de la Asia. Todas las Selvas de la Moscovia, son brazos de la Escinia, que se derrama, y estiende por todo el Septentrion, aunque maxima en esta Provincia, que en otras. Ay arboles intactos, y de inmensa grandeza; bosques tan espessos, que á penas dan entrada á los rayos del Sol: muchedumbre, y infinita de fieras de toda suerte. Aqui se haze increíble cantidad de pez, y de resina; y aqui las abejas, sin ninguna

industria humana, hallan colmenas en las cortezas, y entrañas de los árboles, donde labran sus panales con inestimable cantidad de cera y miel. No es la Moscovia, País muy poblado: tiene las tierras muy apartadas unas de otras, lo que estoy persuadido, nace, parte de frío, que dura mucho tiempo; y parte, de la demasiada humedad que por traer al calor oprimido, no es apta para la generacion. Añádese à esto, la dificultad, que ay en passar las haziendas, y traer por ellas de un lugar à otro, por lo que no pueden muchos juntamente sustentarse: y es fuerza, que muchas cosas necessarias, ó útiles para la vida humana, faltén en qualquier poblacion; porque nacido estas en varias partes, y no pudiendo con facilidad llevarse de unas à otras, de fuerza se à de padecer mucha falta, y necesidad. Sin lo dicho an despoblado, y despueblan generalmente estos Países, los Tartaros con sus avenidas, porque se llevan mucha gente, que despues venden à los Turcos, y à otras Naciones. Y el año 1570 pegaron fuego, y abrazaron la misma Ciudad de Mosca. Escribieron Ofsevino, que las partes mas pobladas son las mas Septentrionales, porque gozan ayre mas salubre, y no llegan àlla los Tartaros. Pero digamos ya dos palabras de sus Ciudades principales. La Metropolitana es Mosca, que toma el nombre del Rio Mosco, el qual nace à noventa millas della, y es de navegacion dificil, y tarda, por las muchas bueltas, que da, particularmente entre Mosca, y Colona: Es Ciudad, antes de la desgracia que aora dezia, tenia mas de ocho millas de circuitu; pero aora no es tan grande. Aunque parece mucho mayor de lo que es, porque las casas, que todas son de maderas estan muy claras, y tambien porque los Moscovitas, que son por extremo amigos de hazer grande ostentacion à los forasteros, hazen con grande artificio, y cuydado, pomposa muestra de su gente en la venida de los Embaxadores. No tiene muros ni fossos: y es tan lodosa, que por las partes mas principales, se va sobre puentes. Tiene un Castillo de ladrillos, entre el Rio Mosco, y el Heglima, tan grande, que representa una grande tierra. Ay en la Ciudad diez y seis Iglesias, las tres de piedra, y las otras de madera. El Palacio del Principe esta fabricado à lo Español. El ayre es tan sano, que no se tiene noticia de que aya avido peste. Con todo esto, los sembrados maduran poco, y los animales son pequeños, y la tierra se hiede por el frio, como entre nosotros por el calor del Verano.

tetreno es arenisco, por lo que assi la sequedad, como la abundancia de aguas, consumen facilmente los panes: y el calor del Verano estan intenso à vezes, que el año 1527. abrazò los sembrados, y las selvas, como lo refiere Sigismundo Libero. Las otras Ciudades son Mosaisco, baxo de Mosca; Volodemeria, sobre el Rio Desua; Smolenco, sobre el Boristenes; Plescovia, sobre la Vessca, celebre por el cerco, que sobre ella tuvo Estefano Rey de Polonia; Tuerta, sobre la Volga; Novoguardia, Ciudad famosa, y muy grande, y no falta quien afirme lo es tanto, ó mas, que Roma. Aunque en estas comparaciones es razon advertir, que los edificios de aquel País son muy baxos, y assi no de tanta capacidad de mucho como los nuestros, que de ordinario son levantados en alto, y de muchos pabellos. Tiene esta Ciudad el Polo à sessenta, y quatro grados; y en el solsticio padece vehementissimo calor, à causa de ser los dias tan largos. Desde Mosca asta ella, se cuentan quinientas millas. Vologda, Ciudad de mucho trafego, esta sobre un Rio del mismo nombre, tras la qual se sigue Sugana; Ustiud, y Cargapolia, sobre la Onega; y otras muchas, que son cabezas de Estados, y señorios de importancia. Mas adelante esta Mescora, Provincia atravesada de la Onega; y à mano diestra Duina, País à quien da nombre un Rio, que la baña, el qual à la que los hielos se le derriten crece à ciertos tiempos, y saliendo de madre como el Nilo, fertiliza los campos admirablemente: y entonces entra en el Mar, junto à San Nicolas, tan caudaloso que no parece Rio, sino un brazo, ó por mejor dezir, Golfo, de Mar. Es País pobre, y se sustenta con pescado, y carne. Tiene à la Ciudad de Duina, y al Castillo Colmogora. Es tambien fertilissima Ustiuga, y tambien Vologda, donde à penas se sabe, que cosa es pan. San Nicolas, es puerto de arto comercio donde acuden los Ingleses, à mercader. Y por la grande utilidad que sacavan del, hizieron estos años atrás los de Londres, una gruesa Compania, para embeverse con buen termino, todo el trato de Moscovia; pero despues de uno ó dos viages aviendoles el gran Duque quebrado los pactos, y hecholes no se, que agravios, dexaron del todo la empresa. Siguen se hazia Levante, las Provincias de Condora, Obdora, y Permia, llenas de miseria, y desventura. Pero rematemos ya esta parte, con dezir dos palabras de la naturaleza de los Moscovitas. Los quales son gente de poco valor

DESCRIPCION

valor assi en paz, como en guerra; y esto procede de la frialdad, humedad del ayre, si lo echamos à las causas naturales; porque se atiende à su disciplina, y gobierno echaremos de ver proceder de la vileza, y servidumbre en que los tiene su Principe; pues cierto los trata como Esclavos sin permitirle à ningun subdito, que salga de sus estados: de donde es que como no conocen otro Mundo que à Moscovia, y no creen que aya otra tierra que merezca ser poblada, y habitada, ni otro Principe que pueda algo, sino el suyo, son gente de intolerable altivez, y de fausto, y soberbia increíble, de fuerte, que como ignorantes de todas las cosas del Mundo, sin experiencia, y sin Arte; son mas aptos para militar con paciencia, y sufrimiento, que no con la braveza ni esfuerzo. No obedecen como Vassallos, sino que sirven como Esclavos, ni respetan, sino que adoran casi à su Principe. Los Plebeyos visten, y viven miseramente: pero los que tienen hazienda, y siguen la Corte, todo se lo cargan encima: y mudan muchos vestidos cada dia pavoneandose por estremo. Con todo esto, ni tienen Medicos, ni Boticarios, ni chimeneas en las casas. Las fuerzas del gran Duque, consisten en un grande numero de cavallos (dizen, que puede allegar dozientos mil) àunque de poco valor, como se vió estos años atrás, en las guerras, que le movió Estefano Rey de Polonia. Dize zefe, que tiene tambien algun tesoro, guardado en cierta fortaleza que está en el Lago blanco. Pero las principales fuerzas de su estado son los lagos, estanques, Rios, selvas, y vastissimas soledades, y desiertos, que lo hazen en gran parte inacessible, à los enemigos.

De la Moscovia.

El Gran Ducado de Moscovia, es uno de los mayores estados de la Europa, pues està entre los grados 52. y 65. que son 780. millas Italianas de ancho, y de longitud, entre los 55. y 110. que son 3300. millas de largo. Se divide en 40. Provincias, unas con titulo de Reynos, y otras de Ducado.

<i>Son los Reynos.</i>	<i>Los Ducados.</i>	Efermises.	Leporia.
Astracan.	Brela.	Nagornoj.	Lucomoria.
Casan.	Orzera.	Duvina.	Morduati.
Nagaiaski.	Belki.	Seroslavv.	Moscovia.
Bulgal.	Condora.	Ivorski.	Nisi-Novogrod.

Nov

DE LA MOSCOVIA.

Novogrod-Veliki.	Restouu.	Ukrania.	Tingoeses.
odora.	Samrieda.	VVolodimer.	Scribanski.
emski.	Siberia.	VVologoda.	Guistiiski.
zora.	Smolenko.	VVorotin.	Calami.
zkon.	Sasdal.	Oustiousa.	Huguitski.
le.	Tingoesi.	Los Señorios de	Vogoluci.
schouu.	Tuver.	los Pueblos de	
czan.	Viatka.	Samoidas.	

ALANOS. GAZARIA.

Quedanos por remate, los Pueblos que estan junto à la Laguna Meotis, desta parte del Tanais, y la Taurica Chersoneso. Esto à la Laguna, y el Tanais, assi en la Asia, como en la Europa, vivieron los Alanos: los quales en tiempos del Emperador Espasiano, aviendoles el Rey de los Hircanos, abierto el passo de las puerttas Caspias, talaron, y destruyeron la Media, y la Armenia, y en los tiempos despues assentando à sueldo, y à servicio de los Romanos ganaron grande credito, y fama de su valor. Ahora entre el Boristenes, y el Tanais, viven unos Tartaros llamados Curanos, que con perpetuas correrias, y cavalgadas trabajan, y asistien à sus vezinos.

TAURICA CHERSONESO.

Quero dexado esto: la Taurica Chetsoneso, y el País circunvezino, se llama Gazaria, y los Pueblos Gazaros. Es esta una Península, que desgajandose, con un muy pequeño Istmo, del continente, y tierra firme, se estiende por el Mar Mayor, cien millas de largo, y cinquenta en ancho. Dividese en otras dos Penínsulas, que hazen un seno, al cabo del qual yaze Caffa, emporio importante. El Istmo susodicho tiene veynete, y quatro millas de largo, y quinze de ancho: al qual llamaron los Antiguos Dromo, que es de carrera de Achilles. Los Tartaros, que habitavan junto à la Colga, en tiempo de nuestros aguelos, ocuparon toda esta tierra cautivandolos su Principe Mingaresio, con ochenta mil cavallos: por poder vivir en ella mas seguros, echaron un fosso con muy buenos reparos, desde el estrecho de la Laguna asta el Mar. Tiene el País fertilissimo de trigos, y de pastos, sacan tambien grandes

L 4

inte-

interesses de la Meotis, por la muchedumbre del pescado. Desde aqui se llevan muchas vituallas à Constantinopla, particularmente trigo, mantecas, cueros, huevos de peces en adobo, (hazese de este grande mercaduria,) que es confeccion llamada Caviaro, y pescado salado de toda suerte. Hazese tambien grande cantidad de sal. Las Ciudades principales son Soldadia, y Caffa. Esta fue Colonia de Genoveses, y assi aqui, como en los Lugares vezinos an quedado Conventos de Frayles, y muchas familias de origen Latina ò Franca, y entre aquellos Tartaros ay algunos Pueblos de Christianos, que decien de Genoveses, y viven à la Romana, aunque no sin mezcla de errores, y supersticiones por falta de Ministros. El Principe de los Tartaros tiene su Corte en Precopi, tierra de quien toma el nombre los Tartaros, que se llaman Precopitas. Los otros viven en la campaña baxo tiendas de pieles de animales, sin noticia alguna de policia ni artes; pero llevan increíblemente bien los trabajos, y falta de cosas necessarias. El Precopo, que ellos llaman Zar, quiere dezir Cesar, puede poner en campaña mas de treynta mil cavallos, aunque flacos, y macilentos, pero para mucho trabajo, y de mucha pena; con que inquieta los confines de Russia, y Moscovia, robandolo todo, y llevandose millares de hombres para despojarlos, y venderlos à los Turcos. Cada uno dellos casi, sin el cavallo en que anda, lleva otro de diestro: y sirviendose à lo trocado, ya del uno, ya del otro, hazen grandissimo camino, y vadean caudalossimo Rios. Sus proprias armas son el Arco, y Flechas, y tienen en poco à la muerte. En la jornada, que Selim primero. hizo con Tomumbei junto à Mattarea, los Tartaros deste País, que llevaba consigo, pasaron el Nilo à vado, y fueron en grande parte causa de la vitoria. El estrecho de Mar, que està entre la Europa, y la Asia de quatro millas de ancho, se llama Bosforo Cimmerico: por el qual se entra en la Meotis, ò Mar de las Zabakas. Tiene este Mar de circuito mill millas, pero por ser tan baxo no se puede navegar con Vaxeles grandes. Su agua por la perpetua corriente del Tanais, y de otros Rios que defaguan en el, es mas dulce, que salobre, y assi se hiela sumamente por lavierno, pero de Verano, à causa de la innumerable multitud de peces, que buscando el agua dulce acuden à el, es de no menos deleite, que utilidad para los vezinos. No lexos de la boca del Tanais yaze Tana, tierra de mucha contratacion por razon de

los huevos de peces escavechados, ò caviaro, y otras mercadurias que se sacan della, y de sus contornos. Estos años atras intentaron los Turcos, abrir una acequia desde el Tanais à la Volga (empujandola, que aunque por la vezindad de aquellos Rios, es arto facil, se parece, que sobrepuja, y excede al ingenio de los Turcos,) para poder llevar Armadas al Mar Caspio: pero forzaronles los Moscovitas à dexarla, haziendo piezas à muchos millares dellos.

Del Imperio del Gran Turco en Europa.

El Gran Turco de Religion Mahometano, tiene su vasto Imperio dividido en Asia, Africa, y Europa, y aun que en esta ultima toza la menor parte. Su residencia la haze en ella, y es de donde saca sus mayores fuerzas, y riquezas; los Estados, que tiene en Europa estan entre los grados 35., 45. de latitud, que son 600. millas Italianas, de ancho; y entre los 40. y 56. de longitud, que son 960. millas de largo, en este espacio de tierra se quantan los

Reynos, y Provincias, Ciudades Capitales.

La Bosnia.	Jacza.	Etolia.	Lepanto.
La Servia.	Belgrado.	Acaya.	Athenas.
La Bulgaria.	Sofia.	Islas.	} Negroponto. } Estalimene. } Candia, y otras } del Archipelago.
Parte de la Podolia.	Oczacou.		
Romelia.	} Constantinopla. } Andrianopoli. } Galipoli.	Le son Tributarios en Europa al Gran Turco las.	
Parte de Dalmacia.		Escardone.	<i>Provincias. Ciudades.</i>
Parte de Groacia.	VVihtz.	La del Can de la Tartaria. Caffa.	
Parte de Esclavonia.	Posegha.	La Moldavia.	Efoczon.
Macedonia.	Salonica.	La Valakua.	Tergovis.
Albania.	Efcutari.	La Transilvania.	Hermanstat.
Tesalia.	Armiro.	La Republica de	Ragusa.
Epiro.	Prevesa.		

FIN DE LA EUROPA.

LIBRO

LIBRO SEGUNDO
DE LA
DESCRIPCION DE
TODO EL MUNDO.
DE LA ASIA.

ELa Asia, la mayor, y la mas noble parte del Universo. La mayor, porque solo su Continente, excede de mucho a la Africa, y Europa: y solas sus Islas hazen mayor cuerpo, que toda Europa. Procede desta su grandeza la inmenidad de Montes, la multitud de caudalosos Rios, y la magnificencia de sus Ciudades. La mas noble, porque Dios plantó aqui el Paraíso terrestre, formó al primer hombre, instituyó la Circuncisión, dió la Ley, y obró tanta infinidad de otras maravillas. Aquies la tierra de Promission; aqui Nació Christo, Vivió, Murió, Resucitó, Predicó su Evangelio, y hizo infinitos Milagros. De aqui tuvieron origen las primeras Ciudades, y de aqui salieron los primeros, que poblaron la Tierra, y el Mar. Aqui fue el principio de la Astrologia, y de las otras sciencias, que los Griegos, aprendieron de los Hebreos, Fenices, Magos, y Bragmanes. Aqui florecieron aquellas famosas Monarquias de los Assirios, Medos, Persas, Parthos: y oy cobran grande nombre las de los Turcos, Persianos, Mogoles, Cataines, y Chinos. Ni es de tener en poco ver que sola esta parte lleva Mirra, Incienso, canela, pimienta, clavos de girofle, nuez moscada, reubarbaro, alcanfor, y las joyas mas estimadas, y de mayor precio sin otras muchas curiosidades, y cosas raras. Los antiguos la dieron por lindes, el Tanais, que la divide de la Europa: y el Nilo, de Africa. Mas como ellos no tubieron noticia de las fuentes de estos Ri-

os,

queda fuera de los susodichos terminos un grande País. Nosotros para mas claridad comenzaremos su Descripcion de la Tartaria, que linda, y en parte está sujeta al gran Duque de Moscovia, donde agora saliamos.

La parte Oriental de Europa está el Asia segunda parte de la tierra, es la mas excelente, poblada, rica, fértil de las demas; En ella se tiene principio todas las Religiones, y principales misterios de la vieja, y nueva. La mayor parte de las Monarquias, como son Assirios, Medos, Parthos, Macedones, Turcos, Persianos, Mogoles, y Chineses. Se estiende desde Levante à Poniente del grado asta el 180. que comprende 125. grados, que son 7500. millas de largo: De Medio dia à Septentrion corre de la Equinoccial asta el grado 72. que son millas 3400. de largo, y esto sin incluir las Islas, que le pertenecen.

El Asia se divide en Tierra firme, y Islas, sus partes son.

	Turquia de Asia.	Se puede contar entre las Tierras ò Islas del Asia la <i>Tierra de Papous, la Carpintaria, la Nueva Olanda, la Tierra de Diemens, la Nueva Zelanda, y Tierra de Iesso</i> , pero no se puede poner mas declaracion, por no estar del todo descubiertas.
Poniente la	{ Georgia.	En el Mediterraneo las Islas de
	{ Arabia.	
	{ Persia.	De la <i>Turquia en Asia</i> .
Mediodia la	{ Indias.	
	{ Imperio del Mogol	El Gran Turco posee en el Asia grandes Provincias, que son.
	{ Peninsula intra Gangem.	
	{ Peninsula extra Gangem.	La <i>Anatolia</i> que contiene las Ciudades de
	{ Levante. La China.	
	{ Septentrion. La Tartaria.	Borfa. Angura.
Las Islas principales del Asia son.	{ El Japon.	Amasia. Satalia.
	{ Philipinas.	Chiutafa. Trabifonda.
	{ Malucas.	El
	{ De la Sonda.	
	{ Maldives.	
En el Oceano.	{ Colobo de <i>Olandes</i> .	
	{ Ceylan.	
	{ Ladrones.	
	{ Archipelago de	
	{ San Lazaro.	

El <i>Diarbekir</i> .	En la Provincia de <i>Gurgistan</i> .
Mosul.	Cori.
Bagdet.	En las Provincias de la <i>Zuiria</i> .
	Chipicha.
La <i>Soria</i> .	Estranu.
Alepo.	La <i>Arabia</i> la manda el Scrifo de
Jerusalen.	Meca, que es Tributario del Gran
	Turco, tiene sus Provincias, q son
	Provincias.
En <i>Armania</i> , y <i>Turcomania</i> .	Ciudades.
Leperum.	Beriara.
Vari.	Arden.
	Herac.
La <i>Georgia</i> tiene sus Regulos,	Avá.
que son Tributarios al Gran	Meca.
Señor.	Ayman,
La <i>Mongrilla</i> .	Aden.
Fasso.	Mascate de <i>P</i>
	<i>rugefes</i> .
	Todas estas Provincias las repart
	el Gran Señor en 21. Gobierno
	que llaman <i>Bellerbayatos</i> .

DESCRIPCION DE LA TARTARIA.

Llamavase esta, primero *Escithia*; pero de treientos años acá, los Tartaros, (gentes acaudilladas del gran King y salidas de un Canton de la Asia, dicho en su lengua *Mongal*;) que an alzadose con el Señorío, le an tambien mudado el nombre, baxo del qual se contiene (dexando los Tartaros *Preocopitas*, de los quales avemos dicho ya en su lugar) poco menos de la mitad de la tierra firme de la Asia: porque se estiende desde la *Volga*, asta los confines de la *China*, y de la *India*: y del *Oceano Escitico*, asta la laguna *Meoris*, y el *Mar Hircano*, Dividefe en quatro partes: la una contiene las *Ordas*: la otra el *Zagatayo*, y los otros Pueblos que estan al *Uffonte*, y al desierto *Loppo*: la tercera el *Catayo*, con todo lo que cae entre el susodicho desierto, y la *China*: y la ultima contiene los Países tan poco conocidos, del *Belgian*, *Atgon*, *Arfares*, y *Ania*.

LA

La *Tartaria* es el mayor Imperio de toda la *Asia*, estiendese de Oriente, à Levante desde los Rios *Obii*, y *Volga*, que la dividen de *Europa*, y corre asta el estrecho del *Jesso*, que la separa de la *America*: De Medio dia à Septentrion tiene todos los Reynos del mundo, asta el *Oceano elado*. Su longitud es de 90. grados, que son 900. millas, y de latitud desde 35. asta 72. que son 4200. millas. El Imperio del *Gran Kan* es Hereditario, y despótico de la vida, y hacienda de todos: llaman à su Rey, Hijo, Alma, y sombra de Dios; siempre le hablan de rodillas con un genero de adoracion, sin reverse à mirarle aunque sean Embajadores, que se valen de Intercesores. Tiene muchos Reyes, y Principes tributarios. Estos Tartaros son Idolatras, ò Mahometanos, y creen la transmigracion de *Pitágoras*, Dividefe toda la *Tartaria* en cinco partes principales, que son

Tartaria desierta.	El <i>Kathay</i> , está en la parte Oriental de la <i>Tartaria</i> , y en donde reside el Gran Kan, sus Reynos son.
El <i>Usbeck</i> . ò <i>Zagatai</i> .	
El <i>Turquestan</i> .	
El <i>Katay</i> .	
La Verdadera <i>Tartaria</i> .	
La <i>Tartaria</i> desierta no tiene Ciudades fixas, pues los Pueblos los llevan consigo en forma de <i>Aduares</i> .	
El <i>Usbeck</i> , ò <i>Zagatai</i> , es mas poblado, y tiene muchas Ciudades, la Corte es <i>Samarhand</i> .	
La Patria del Gran <i>Tamberlá Bechara</i> , es celebre por ser Patria de <i>Avicena</i> .	
El <i>Turquestan</i> se divide en quatro Reynos de <i>Cascar</i> , ò <i>Hircan</i> .	
<i>Cotan</i> .	
<i>Cialis</i> , ò <i>Turphen</i> .	
<i>Thibet</i> .	
<i>Tangut</i> .	<i>Egtigaia</i> .
<i>Exgimul</i> .	<i>Tavifu</i> .
<i>Sorguti</i> .	<i>Ung</i> .
<i>Belgian</i> .	<i>Tenduc</i> .
La verdadera <i>Tartaria</i> está en la parte Septentrional, sus Reynos mas conocidos solos de	
<i>Colmack</i> .	<i>Molax</i> .
<i>Cavana</i> .	<i>Motrick</i> .
<i>Inibi</i> .	<i>Mongul</i> .
<i>Barscol</i> .	<i>Lecmongul</i> .
<i>Naiman</i> .	<i>Bargu</i> .
<i>Estingiu</i> .	<i>Gog</i> .
<i>Giarzia</i> .	<i>Magog</i> .
<i>Caqli</i> .	<i>Tartar</i> .

LAS ORDAS.

La Quella parte de la *Escithia* donde habitan los Tartaros, divididos en *Ordas*, como en un tiempo los Hebreos en Tribus, esta sujeta parte al *Moscovita*, parte al gran Kan, y parte à Señores particulares.

ticulares. Bazo del Moscovita esta la Orda de Casan, Ciudad que
sobre la Volga: donde el gran Duque Juan hizo passar muchos In-
vones. Estan sujetos à esta Ciudad los Vachinos, y Ceremessos, y
te dada por estremo à encantos: con los quales segun muchos refir-
gen, llaman las nubes, y lluvias, despiertan los vientos, y comen-
ven los truenos. De Casan à la Ciudad de Astracan, que tambien
es del Moscovita, se anda poco menos de un mes, por lugares tan
desiertos, y desacomodados, que (segun el P. Possentino escrivió)
no se hallan posadas sino muy pocas: ni pan sino lo llevan: y yo
sabido de persona digna de fé, que un Tartaro Precopita, que a-
duvo por aquellos Países, se sustentó algunos dias, primero con
sangre de su cavallo, y despues no osando desangrarlo mas: se le
amió las orejas. Yaze Astracan, sobre la Volga, y à una jornada de
de su boca: es rica de salinas, y de trafego; porque le acuden Mer-
caderes de Moscovia, Turquia, Armenia, y Persia: do trùecan
riquezas. Fue destruida por el gran Tamorlan: y en nuestros tiempos
pos la an enpobrecido notablemente las largas guerras que à avido
entre Turcos, y Persianos. Entre la Volga, y el Rio Sur, (que en-
en el Lago Chittai) moran los Nagayos, repartidos en tres Ordas.
Tienen proprio Kan, que haze tributo al gran Duque de cavallos
y fieltros, que labran allí de lanas blanquissimas. Verdad es, que
muchas vezes se rebelan: y ultimamente fue menester, que el gran
Duque à fuerza de presentes, los hiziesse desistir de una salida, que
querian hazer en la Moscovia. Su Principe reside en Saraik, tien-
puesta sobre el Rio Aik. Sobre el Nagai, se ven los Baskirdos, y la
Orda de Tumen: y passado el Rio Sur, los Casakos, Pueblos muy
guerreros: y mas al Levante, los Kirgeses, gente Idolatra, y barba-
rissima. Cuelgan los muertos, de los arboles, debaxo de los quales
predican sus Sacerdotes, derramando sobre el auditorio, una mix-
tura de sangre, lodo, estiercol, y tierra, que ellos tienen por su Dios.
Pero bolyendo hazia el Mar Caspio, nos aguarda la Orda de los
Zibieraos poblada de un País por la mayor parte lleno de mont-
tes, y bosques: y los Kefelinos, Efciambayos, y Urgentes. No es razo-
zon olvidarnos aqui, que à la sinietra del Rio Sur, se ven, en una
campana diversas estatuas de camellos, cavallos, y hombres: en qui-
en creen fueron trasformados por sus pecados, una gran multitud
de Tartaros. Estos uniyersalmente pelean à cavallo; tienen en poco
qual-

que el trabajo, y descomodidad, vadean rapidissimos Rios affi-
de las colas de sus cavallos, ò encima de faxos de ramas, ò co-
concepentes. Los que viven cerca de la Volga, y el Mar Caspio,
en algunas Ciudades, como es Casan, Astracan, Salacinia, y Ri-
y lo mesmo se à de entender de los, que moran sobre el lago
ni, donde està la Ciudad que da el nombre al lago; y la tierra
Gruffina, arto frequentada de Mercaderes Tartaros, y Mosco-
as. Pero los que viven lexos de los Rios, y aguas, passan la vida
tiendas en la campana, como los Alarbes: y es la causa, que
aguas hazen dos effectos importantes para la vida civil; el uno
que fertilizan, y refrescan el terreno, y le hazen abundante, y
oso de todo lo necessario: de donde es que los vezinos affigu-
os de su sustento, hazen aqui su assiento de buena gana, labran-
as para perpetuarse en ellas. Castillos, tierras, y Ciudades: y el
o effecto es, que las aguas caudalosas facilitan el acarreo de las
tiendas de una parte à otra, y la comunicacion de los Pueblos,
es causa importantissima de la grandeza de las Ciudades. Pero
tierras que estan apartadas de Rios, y Mar, ni llevan tantas vi-
llas, que puedan con ellas sustentar mucha gente, y lo poco, que
duran no se puede comunicar con facilidad: y assi los vezinos,
do no pueden traer las provisiones donde ellos moran, van
à buscar donde ellas nacen; y por ocasion desto mudan muchas
es de puesto, sin estar mas de assiento en una parte, de quanto
ta la comodidad della: epilogan toda su hacienda en ganados,
cuya leche viven, cuya lana visten, y de quien finalmente sacan
las las provisiones para su menester; porque sola esta hacienda
ocostar nada el llevarla, se puede trasportar de una parte à otra.
esta es la vida, que llevan los Alarbes, y Tartaros. Aunque los
arbes hazen su provision de camellos, y los Tartaros de ganados
toda suerte: y es la causa desto, que los camellos sufren la sed
debilmente, y se contentan con poco, que son cosas muy ne-
carias para la Arabia, que es toda arenosa, y esteril; pero la Tar-
tia; como es mas fresca puede con facilidad sustentar ganados
de toda suerte. De las susodichas razones nace, que los Tartaros,
que viven cerca de los Rios, lagos, y del Mar, se emplean en cul-
var la tierra, y en algun commercio: pero los que no, hazen vi-
de ganaderos, y pastores.

ZAGATAI.

Los del Zagatai tomaron este nombre de un Principe hermano del gran Kan: y llamante oy Hieselbas, esto es cabo verde como los Persianos, cabo roxos; y los del Catayo; cabo negros de color de sus turbantes. Tienen guerra con los Persas, por pretender el Reyno de Persia, que ya dominaron largo tiempo, y tan bien por, que figuen la secta de los Turcos abominada de los Persas. Antiguamente vivieron en este Pais los Massagetas, gentes, que fueron de grande valor, y de grandes empresas, y oy lo son de menores: porque su Imperio se à enfachado muchissimo en muchos dias por la parte de la India, donde an casi ocupado todo, que yaze entre el Indo, y el Gange, y en particular los riquissimos Reynos de Cambaia, y de Bengala. La Ciudad Metropoli fue mucho tiempo Samarcandia, patria del gran Tamorlan; el qual con su exercito casi infinito, arruino toda la Asia, y cautivo à Baiazer, primero Rey de los Turcos, de quien se servia de estribo, todas las vezes que subia à cavallo. Los lindes del Zagatai son el Rio Caspio, el Mar Caspio, el monte Imavo, y el desierto Loppo: dentro del qual espacio ay dos Principes de gran poder, que son el Kan de Samarcandia, y el de Boccara. Este, tiene guerras con el Sofi de Carrazan, y à sido causa, que en estas postreras guerras aya el Sofi recibido tantos daños del Turco. En los confines del Zagatai, à una parte, y otra, dominan algunos Principes particulares. Las Ciudades de Cascar, Chiarcian, y el Turchestan, son universalmente famosos por los arto civiles dados à las ciencias, armas, y comercio.

CATAYO.

El Catayo es Pais fortissimo, porque por una parte esta cercado de los altissimos despeñaderos del Imavo, y por la otra parte del desierto Loppo, que no se atraviesa desde la Ciudad de Loppo al Catayo, en menos de un mes (hallase alguna poca agua, pero los Mercaderes por la mayor parte se comen en el, sus asnos, cavallos, y mulos) y las montañas, y fortalezas de los Chinos, y la tierra de Arsaret. No à mucho que los Tartaros la an subyugado, y en pocos siglos se à buuelto tan politico, y civil, y se à tan inchido de Ciudades, Artifices, de trafegos, y de toda policia, que no se haze

ventaja

en la Europa: excepto el Pais de Carrazan, cuyos vezinos son politicos, y sin letrados, moradores de cuevas, y no solo carraques, sino salvajes. La estatura de los del Catayo es mediana, ojos azules, pocas barbas. Visten ropas largas, y usan muchas zebecas, y otras pieles de animales regaladas, y sino es algunos Manos, adoran Idolos; el terreno es abundoso de aguas, à causa de los muchos lagos y Rios; es fertil de arroz, mijo, panizo, fruta de leche, metales; cavallos, pero pequeños, seda, almisque (en particular junto Erginul) Reubarbaro (principalmente en Succuir) mucho de gente, y de grandes Ciudades, y fuertes. Tienen grande comercio con la China; y los Mercaderes van en Caravanas asta Capion, y Succuir, tierras puestas à las puertas del Imperio. Succuir es grande, y de buena fabrica, casi à lo Español. Esta assentada en un llano donde se juntan infinitas aguas, que hazen el territorio fertil de todo bien, sino es de vino, por ser algo frio. Baxo nombre de Catayo, passan oy las Provincias de Tangut, Camul, Erginul, Carasan, Caidu, Tebet, Tainsu, y Tenduc, assi por estar sujetas al mismo Principe, como por simbolizarse en todo entre si. Tebet, tiene el Pais montuoso lleno de bosques con muchos cañales, y muchas fieras: copioso de almisque, y que se sirven de Comercio en lugar de moneda. En Tenduc reynava (no à muchos años) un Principe Christiano de la secta Nestoriana (aun ay oy muchos de los della) que se llama Preste Juan: el qual tenia ambas jurisdicciones por todas estas Provincias, aunque sugeto al gran Kan: pero finalmente fue vencido de los Tartaros, y privado de toda la autoridad, y del Reyno. Verdad es, que algunos quieren, que el Preste Juan no Reynava en Tenduc, sino en Argon. Fue despues, por error, dado este nombre al gran Negro de la Abbassia. La grandeza de este Imperio, y de las Ciudades destes Países, procede de los muchos lagos, y caudalosos Rios, que los bañan. Esta aqui el lago de Catayo, el de Xandu, (de quien toma origen el Rio Curat), de Dan (de quien sale el gran Polifango) de Guian padre del Rio Caracoran, y del Mecon Principe de los Rios que entran en aquel Océano: el lago Caymay, (del qual nace el Rio caudaloso Menan), y el lago de Caidu, de agua salada, que se navega con velas sutillissimas hechas de cortezas de arboles. La Metropoli de deste Imperio, es Sambalu, Ciudad tan grande, que se dize tiene veynte, y ocho millas

M

llas

DE
DESCRIPCION.

has de circuito, de summa policia, y de indezible trafego. Esta parte sobre el Rio Polifango, muy celebre por su caudaloso raudal, larga corriente; pues naciendo en el centro del Catayo, defuaga en el Golfo donde esta la gran Ciudad de Quinzai. Reside aqui el gran Kan del Catayo, con tanta grandeza, y magestad, quanta qualquier otro Principe del Univerfo.

ULTIMA PARTE DE LA TARTARIA

Esta postrera parte abraça el promontorio Escitico, y al que se llama Tabin, Países poco conocidos. En el primero moran los Kiefanos, Ufezucanos, Ciremifios, Danites, Nestalitos, Turbos, Mecrites, y Bergeses. Siguese Tabor, cuyo Principe vino primero en demanda del Rey Francisco, y despues del Emperador Carlos. V. para solicitarlos al Judaismo, fue por mandado del Cesar, quemado en la Ciudad de Mantua, el año de 1540. Dizefe, que las susodichas Naciones decien den de la Tribu de Israel, aviendo sido llevadas por el Rey Salmanaſar à la Siria, y despues trahidas aca, no se de que suerte. Con todo esto no tiene el Judaismo fino sola la Circuncifion, y el nombre de Judios. Tráse dicho se entra en la Ghiorſa, y de aqui en el desierto Caracorum atraveſſado del gran monte Altai En el ſegundo promontorio ſon notables las Provincias de Belgian, Arſaret, Argon, y Ania, de las quales se ſabe poco mas de los nombres, como ſucede caſi de todos los extremos de la tierra, por falta de commercio, y contratacion. Porque dos maneras de gente an ilustrado las cosas pertenecientes à la Cosmografia, que ſon Principes, y Mercaderes. Entre los Principes, Alexandro Magno dio mucha noticia de las Provincias de Levante asta el Ganges: los Cartagineses de las Meridionales: los Romanos de las Septentrionales: los Españoles, parte con las armas, y parte con el trato, aunque mas con aquellas, que con este, an descubierto el Nuevo Mundo; y los Portugueses tambien con las armas, y contratacion, pero mas con esta, que con aquellas, an descubierto toda la costa de Africa, y Asia, del Estrecho de Gibraltar, asta los ultimos terminos de la China, con las infinitas Iſlas de aquellos Mares.



DES.

DESCRIPCION
DE LA CHINA.

A China, tiene por terminos Orientales al Oceano Eoo, por Meridionales à Cochinchina, y por las otras partes linda con el Catayo, y con Ania. Su menor latitud es de tres ciētas leguas, la mediana de quatro ciētas, y la mayor quinientas: la longitud es de poco mas de ſeis ciētas. Ocupa de la montaña à Medio dia 35. grados, esto es de los 17. à los 52. y de Levante à Poniente, 22. oy es esta la mas famosa Provincia del mundo todo. A llegado à mis manos un entero retrato della, que parece à quien lo mira fino un amenissimo jardin: porque caſi en todas partes la atraviēſſan Rios navegables, y en una, donde eſta faltan, ay un lago famosissimo. Por la parte, que confina con los Tartos, entre los grados 43. y 45. tiene un reparo, parte de altas peñas, y parte de muy fuerte muro, que comenzando de la Ciudad de Ochioi, puesta entre dos muy altos, y fragoſos montes, corre ſeys ciētas millas hazia el Oriente, asta que se encuentra con un monte que se remata en el Oceano. Dividefe en quinze Provincias, las ſeys Maritimas, y las nueve Mediterraneas. Las Maritimas ſon Canton, Foquien, Chiquean, Xantora, Nanquii, Quincii, las Mediterraneas, Quichiu, Tuana, Quancij, Suivan, Fuquan, Chii, Xianxii, Honam, y Sancii; en las quales ay dos ciētas quinquenta, y cinco Ciudades Ilustres ſin otras muchas tierras, Caſtillos, Villas, y Aldeas infinitas. Las Ciudades mas principales, ſon Nanchin, y Pacquin, que ſignifican, Regia Auſtral, y Septentrional: à las quales eſtan ſugetas, ſiete Provincias à aquella, y à esta, ocho. Por una de ellas, se anda una jornada à cavallo de la una puerta à la otra: cuya grandeza procede de la reſidencia, y Corte, que el Rey tiene agora en Pacquin, y tuvo antes en Nachin. De la Magestad, reſoros, y gran potencia del Rey se dizen, y se creēn, cosas inestimables. La multitud de los, que moran no menos en tierra, que en las leguas, es increible. Pero de las relaciones, que me an llegado à las manos, é ſacado por cuenta, que llegan à ſetenta millones de vezi-
nos, que apenas quiza los tiene la Europa, Procede esta inmenſa multitud,

M 2

titud,

itud, de muchas causas. La una, de la fertilidad del terreno, por lo que por todas partes de Rios, y acequias, para las quales an abierto los Reyes por medio de montes asperissimos. Otra es la benignidad del ayre, por quien las plantas, y muchas fuertes de granos, y legumbres, fazonan sus frutos dos ó tres vezes el año. Otra es la industria maravillosa, que usan assi en la Agricultura, como en el exercicio de las Artes; no permitiendo vagabundos, ni ociosos, sino que todos trabajen con las manos, con los pies, ó con los ojos; y assi no se pierde un palmo de tierra, ni una adana de materia apta para hazer algo: y no es de poca importancia serle à nadie licito el salir del Reyno sin licencia, la qual no se da sino para tiempo limitado; y para asegurarse del plazo, no la dan sino para salir sino navegando, y con Vaxeles de ciento, y cinquenta toneladas, porque con mayores Navios sospechan, que quieren salir a lexar mucho. Fue esta ley promulgada, despues que dexaron de ser empresa de la India: porque los Chinos fueron Señores de la tierra, y Islas de aquel Oceano, de la Somatra, Zeilan, Coromandel, Malabar, como parece por ciertos vestigios de edificios, lettereas, y epitafios. Pero viendo, que las nuevas conquistas les consumian la gente, la hazienda, y las fuerzas; y que ellos se posseshian tan pocas riquezas naturales, y artificiales, que les sobrauan aun para repartir con otros; determinaron retirarse en sus confines, mandando como pena de la vida que nadie Navegasse mas por aquellas partes. Con todo esto se les permite la Navegacion con las condiciones susodichas, y permiten à los estrangeros algun comercio à la Mar para vender, y despachar las obras, y labores, que hazen. No es tanta gente en el Mundo mas industriosa, y sutil en las cosas manuales. A mas de mil años, que tienen Imprentas; pero de la Artilleria no lo afirmo. Escribe el Barros, que en los llanos usan carretas à vela, cosa, que en España à sido intentada por algunos. Ninguna Nación atiende con cuydado mayor à su gobierno; ni tiene mejor ordenadas las distribuciones de premios, y castigos. A las mugeres publicas no les es licito habitar dentro los muros de las Ciudades, por que no estraguen la honestidad de las buenas. No se les permite à los forasteros entrar en el Reyno, sino son Embaxadores. Los Mercaderes, que contratan por tierra, ayuntanse muchos de compania, y eligen à uno por cabeza, à quien dan titulo de Embaxador, y con esta

que ellos entran. Por la Mar ya consienten à los estrangeros que vayan, y que se vendan en sus Islas; y à los naturales, que lleguen à vender, y comprar de ellos. Adoran Idolos, pero tienen los en muy poco. An el mismo su Religion, y sembrado casi por todo Levante, sus costumbres: porque asta en Zeilan, y Coromandel, se usa una lengua, que ellos dexaron. Y aun en las cartas de los Padres de la Compania se dice de cierto Pueblo de la Isla de San Lorenzo, de gente que se tienen por descendientes de los Chinos. De todo lo que se refiere en el Imperio mayor, que el de Alexandro Magno, y el de los Romanos. Las Ciudades de que los Mercaderes tienen mas noticia son Canton, Zaitan, Liampo, y Quinsii. Canton es una Ciudad sobre un caudaloso Rio de quien toma el nombre. Tiene siete Ciudades principales, y las dos dellas hermosissimas, cortadas en Cruz, y toman todas las quatro partes de la Ciudad. Las casas no son altas, ni tienen ventanas (efecto de zelos, y muy comun à las Ciudades) à la calle, sino à las espaldas, sobre los corrales. En estas Ciudades se dice, ay quatro mil ciegos, empleados en hacer trigo, y arroz. Renta esta Ciudad al Rey, ciento, y ochenta mil escudos de solo el tributo de la sal; à cuyo proposito, no dexaré de decir, que segun muchos escriven, tiene el Rey de la China mas de cien millones de escudos de renta cada año. Zaitan, yaze à la boca de otro Rio en treynta grados, y un tercio. Hay en ella grande trafego de porcelanas, sedas, y azucar. Mas adelante està el insigne promontorio de Liampo, con una Ciudad de mismo nombre: asta la qual an llegado los Portugueses. Veinte es, que la costa de la China, corre asta cinquenta, y dos grados, y las Provincias de Nanqui, Canton, y Quinsii. Pelean con los Tartaros por tierra, y con los Japones por Mar. Mas como no se van de conquistar ni acrecentar su Imperio, tratan mas de defenderse, que de ofender: y por esto fortifican muy bien sus Ciudades, y tienen en ellas grandissimos presidios. Si quisiese señalar aqui el número de Infanteria, y Cavalleria entretenida de continuo por el Rey, diria cosas increíbles.

Este grande, y antiguo Imperio es uno de los mas fertiles, ricos, poblados, y politicos de todo el Orbe, suponen, que su Monarquia empezase 2956 años antes de la venida de Christo, le dan titulo à su Rey de Señor del Mundo, y es de Religion Idolatra.

DESCRIPCION

Se dilata esta tierra desde el grado diez, y ocho asta quarenta, y tres de latitud, que son mil quinientas, Millas ancho, y entre los grados ciento quarenta, y siete asta el Cielo, sesenta y seis, que son mil ciento, y quarenta millas.

Se forma este industrioso Reyno de diez y seis Provincias, que contienen otras menores. Sus terminos son al Oriente, y Mediodia el Mar Occiano, y algunas Islas. Al Septentrion tiene una cordillera de Montes de 1300. Millas, y en donde ay valles suple la materia de fabrica, que cierra la invasion de los Tartaros. y se confiere de quatrocientas leguas de largo, quarenta y cinco pies de alto, y mas de diez, y ocho de ancho, o grueso; al Occidente tiene Montes y desiertos asta el Mar, que la separan de las Indias. Las Provincias la mayor parte toman el nombre de las Ciudades Capitales.

Dividese en China Septentrional, y Meridional, la primera tiene seis Provincias, que son.

Laeton.	Esciansi.	Nanquin.	{	Xamay.
Pequin.	Esciensí.			Cinceu.
Escianton.	Honan.		Suan.	
La parte Meridional tiene diez Provincias.		Cequiam.	{	Olepio.
Nanquin.	Zuan.			Arcatela.
Chequiam o Aueho.	Chamsi.	Fuquiu.	{	Chaposi.
Fuquien.	Huquam.			Fonquin.
Canton.	Suchuen.			Formosa que es de España.
Quanci.	Quicheu.	Canton.	{	Amachao.
Las Islas, que dependen de este Imperio son en				Omandari.
Las Provincias, de	Las Islas			Pulotico.
Escianton.	Cinceu.	Ainan.		

COCHINCHINA. CAMPA.

Viremos ya en un caos de Paisés, y de Pueblos innumerables, diferentes entre si de colores, costumbres, y superficies iniguas, puestos casi todos sobre el Oceano. Toda la costa assi de la China como del restante, asta Bengala, está ceñida como de un muro de innumerables escollos, Islas, y bancos, ó secas, que hazen la navegacion. peligrosissima: y en ninguna parte mas, que en la costa de este Reyno, donde de quatro naves se pierden las dos, y aùn muchas vezes las tres; pero con todo esto si una escapa, con sola vida se haze el dueño rico. Toma el nombre de la Ciudad principal, y está rica de oro, plata, aloé, porcelanas, seda, y paños. Los Chinos son Gentiles, para poco en las cosas maritimas, aùnque vanos por tierra, y en particular à cavallo. Siguese Campà, Ciudad de grande comercio, particularmente de leño aloé, que nace en los montes; El quales llamado por los Arabes calambuco, y por los Chinos palo de la Aguila, es estimado de casi todos aquellos Pueblos Orientales, à peso de plata. Usanlo en los baños, y en las obsequias de los grandes Principes. El que nos trahen por acá, no es nada estimado entre ellos. Nace por la mayor parte en lo mas alto de algunas de las montañas.

SIAM. MALACCA.

El Siam toma el nombre del Rio, que se llama tambien Meñan, y se estiende desde Cochinchina en los Mediterraneos, y de Campa por la costa del Oceano, asta la Ciudad de Tabay espacio de quarenta y cinco leguas de marina: aùnque los Moros se an apoderado de algunas de doscientas con las Ciudades de Patan, Paan, Jor; Malacca, que despues se la quitaron los Portugueses, y Para. De Medioa à Tramontana, se estiende de Malacca, puesta en dos grados, y medio, asta los Gueones, que estan en veynte, y nueve grados. Es tambien fuyo el Lago de Chiamai, y los Reynos de Chencran, (puesta mas allá de la ribera Occidental) de Ava, el de Caipumo, y Brema: y à la marina, Cambaia, Como, y Muarai, donde está Odia; y en lo que se abraça toda aquella costa asta Sincapura, con las Ciudades de Pangosay, Lugo, Patane, Calatan, Talingan, (llamada tambien por otros Talinganor,) y Paam. A la Tramontana de los Muan-

taes, cae el Reyno de Caumua, y con ambos estos Reynos confinan los Pueblos de Lay, que se estienden asta la China, divididos en tres Reynos. El primero es Jaugoma, el segundo Carraia, y el tercero Lancaam, junto à Cochinchina. Reconocen todos un fealage al Rey de Siam, por miedo de los Gueones, que estan en Tramontana, pobladores de asperiffimos montes de los quales bajando à los llanos de Lay, por codicia de carne humana, hazen miserables estragos, y horrendas carnicerías de ellos. Marco Polo (que me engaño) Polo, llama al País de los Gueones, Cangigu. Los de Lay, obedecen al Rey de Siam, para ser socorridos del contra esto pero rebelanfe con mucha facilidad. De todos estos Reynos, son Muantay, y Caumua, son de subditos naturales; à cuya causa el Rey, no se sirve en las guerras sino dellos. El País es rico de viualas, elefantes, cavallos, pimienta, benjuy, (que es goma de árbol odorifero) oro, y estaño. En la parte Oriental tiene selvas inmensas llenas de Tigres, Leones, Osos, (animales roxos de pelo, con manchas negras, y tan grandes como Leones,) y Mariposas que son animales con rostro de donzella, y cola de escorpion, la Ciudad principal es Cambaya, puesta sobre el Meicon, Rio que viene de la China, y recibe de camino tantos Rios, y tantas aguas, que rompe, y corta la tierra con tantos ramos, y bocas, que es cosa admirable: y al desfenbocar haze un lago de mas de setenta leguas. Los vezinos son Gentiles, (aunque à la marina ay artos Arabes grandes Marineros, y Mercaderes, pero de costumbres bestiales porque creen que ellos, y los animales brutos son de una misma naturaleza, y que esperan una misma gloria, y pena despues de muertos, Siguefe Siam, de quien se denomina el Reyno. Ciudad grandissima, y de admirable trafego: como se puede echar de ver de lo que un Padre de la Compañia, escribe, que sin los naturales, ay treynta mil fuegos de Arabes. Oy dia es Ciudad mayor aunque Siam, pues se dize della, que haze quatro cientos mil vezinos; que por su Rio navegan dos cientos mil baxeles; y que al menester pone cinquenta mil combatientes en armas, y se anda en ella por agua, y por tierra como en Venecia. Sincapura es en el promontorio mas Austral de toda la Asia; en altura de medio grado; y quizá es el promontorio grande de Tolomeo, donde el pone la Ciudad de Zaba. A sido tierra de gran trato, antes, que se navegasse

se aquel Estrecho; porque aora el concurso de los Mercaderes se buelto à Malaca Ciudad, que fue de Siam, y aora es de Portugaleses que la quitaron con grande valor à un Rey Moro, que la tiranizado: la qual por la comodidad de su sitio es casi centro de las mercaderías, y comercio de Oriente, v cabeza de un Reyno, que se estiende doscientas, y sessenta millas, desde Sincapura à Putugambilan. Verdad sea, que como es País pantanoso, y el ayre, por la vezindad de la Equinoccial es caliente, y humedo, y por esto es mal sano; no ay poblacion de importancia sino Malaca. Lo restante, son algunos puertos, y cabañas de pescadores, y en lo interior algunas pocas Aldeas, donde los vezinos duermen sobre los árboles por miedo de Tigres, que los assaltan de altura de ocho brazos; y ay tantos, que asta las Ciudades acometen. Malaca tiene un Rio, que la atravieffa por medio; y estendiafe por un grande llano, mas de tres millas; pero à causa de las guerras, que le ha oviedo, y mueve de continuo el Rey de Acen, y el de Jor, se à refortezado à fortaleza, con no mas de una milla de cerco: cuyas casas son de madera (cosa ordinaria à todo el Oriente) cubiertas de rafia; donde pagan todos tributo, aunque no descarguen. Dista de Sincapura veynte, y cinco leguas; de Goa, cerca de siete cientos; y tantas del Japon; y de la Equinoccial, un solo grado de altura. Siguefe Quedoa, llamada por otros Quedam, donde nace la mejor pimienta de aquella costa: Ternasserí, donde las mugeres se arrojavan voluntariamente al fuego, en la muerte de sus maridos. Los Pueblos de Siam, tienen infinitos Idolos: y entre otras cosas adoran los quatro Elemētos, y assi à la hora de la muerte se mandan quemar, ahogar, enterrar, ó ahorcar de un palo donde las fieras los coman, segun el Elemento à que tuvieron devocion. Tienen Escuelas donde la ley, y la religion, se enseñan en lengua vulgar; y las ciencias, en otra lengua diferente; precianfe de Nobles; hazen profesion de honor; engolfanfe por estremo en los deleyres; gustan de vestirse bien afrentanfe de emplearse en oficios mecanicos, à cuya causa tienen muchos esclavos; entretienenfe con la Agricultura, à lo que los convida ser el País llano, ceñido de montes por todas partes, y el Rio Menan, que los sirve como de un Nilo; no estiman las artes; gustan de musicas, amores, banquetes, y borracheras, y comen qualquiera suziedad é inmudicia. El Rey, aunque tribu-

tributario del de la China (al qual imbia cada año sus Embaxadores) tratale muy como grande; con feys mil hombres de guarda, y dos cientos Elefantes por grandeza; de los quales tiene treinta mil, y destinados los tres mil para la guerra; sale solas diez veces el año de su casa; es Señor del terreno de todo su País, y alda à los Labradores por un tanto, ó à los Señores, para su entretenimiento, ó à cierto tiempo, ó de por vida; pero nunca con razon hereditaria. Poseen tambien los Señores, algunas Ciudades, y tierras, con jurisdiccion, à tiempo, ó quando mucho de por vida; y esto con obligacion de servir en la guerra con tantos Infantes, cavallos, ó Elefantes. Todos los Reyes en tomando la posesion de la Corona, comienzan luego à edificar algun Templo, adornandolo con altissimas piramidas, y Idolos infinitos. En la Ciudad de Socotay, ay uno de metal, de ochenta palmos de alto. Señorearon este Reyno, y lo conquistaron los de Pegu, por el año 1567. cuyo Rey se matò con veneno, quedando los hijos por esclavos.

P E G U.

Pegu toma el nombre de la Ciudad principal puesta sobre un Rio que se llama de la propia manera. Estiendese de la Ciudad de Tavai asta el cabo de Nigraes, por espacio de trescientas millas. Es como media Luna, entre los montes habitados de los Bramos, y Jangomes, y del Mar. Sus riquezas consisten en el Rio, que à ciertos tiempos se estiende asta treynta leguas de tierra, y riega, y fertiliza sus espaciosos campos, que los siembran luego sin mas cultivarlos; y producen inmensa cantidad de trigos, legumbres, frutos ganados, cavallos, y Elefantes. Abunda tambien de porcelanas, beyry, y lacca, que segun algunos es goma de arbolés, y segun otros es cierto fruto que se recoge sobre las ojas, à manera de Mannà. Salen de sus puertos (Martaban es el mejor) mas de quarenta naves de arroz para la Somatra. El Rio nace del lago Chiamay, puesto en treynta grados, que segun se dize tiene quatrocientas millas de circuito; del qual salen tambien el Menan, Caipumu, Ava, y Catigagan. Pretenden algunos Judios, que las minas de Ophir, celebradas en la Sagrada Escritura, estavan en la Somatra; y otros que en este Reyno, y que los Peguynos decien de unos Judios que Salomon

mon

DE LA CHINA.

on inbio à esta tierra. Aunque el parecer mas comun de los dogmas, es que tuvieron su origen de un perro, y de una muger China, que quedaron alli, por aver dado una nave al traves. Son muy curiosos à deleytes, y passatiempos. Tienen supersticiones desuafantissimas. Creen, que el Mundo muere, y nace con sus Dioses, y que las almas vuelven à vivir una, y muchas vezes, asta tanto, que se aguilan; en lo que ponen ellos lo summo de la felicidad, y tienen por pecado nefando escuchar qualquier otra Dorrina. Cerca de sessenta años à, que un Vassallo del Rey de Pegu, y Lugar Teniente suyo en el Reyno de Tangu, y de los Brames, se le rebelò, y quitò el Reyno, y la vida à todos los naturales del; y sin esto se alzò con los Reynos de Prom, Melitay, Calam, Bacam, Miranay, y Ava, que son todos de los Brames, los quales se estienden por parte de Tramontana, junto al Rio, que viene de Chiamay. Intentò tambien, tomar al Reyno de Siam, y llegó asta en vista de ella, que se defendió muy bien. Tuvo en esta empresa (segun estubo ve Fernando Mendez) trezientos mil hombres. Ocupó tres meses en romper peñas, allanar montes, y desmontar bosques, para abrir camino à su exercito. Perdió ciento, y veinte mil soldados, y cautivò dozientos mil de Siam. Los pueblos principales son Pegu, Ciudad Real, y sobre el Mar, Tavay, Martaban, escala de comercio en trafego; y Gosmin.

A V A. V E R M A.

Abre el Rio de Pegu, està hazia Tramontana, asentada Ava, en la cabeza de un Reyno de los Brames; donde ay rico trato de especias, espinelas, y almizque, el qual si no se falsea; (y hazese de muchas maneras) es tan agudo, y de tanta fuerza, que puesto en las narizes, las haze rebenrar en sangre. Confina con Verma, Reyno pequeño. Quedan à Tramontana Mein, Comotay, Caor, y otras partes, de que nosotros tenemos poca noticia.

B E N G A L A. A R A C A N.

Bengala, que à lo que se cree fue patria de los Gangaridos, es un Reyno de increíble fertilidad; produce azucar, claro, gengibre, y algodón del qual hazen infinitos paños prensados, de muchos colores, camisas, vestidos, y colchas; abunda en ganados, Elefantes,

tes,

DESCRIPCION

tes, y cavallos. Es poblado de gente blanca, bien proporcionada, pomposa, y regalona, assi en el vivir, como en el vestir. Los naturales son Gentiles, pero los Moros, an ocupado el dominio de la mayor parte de la marina. La Metropoli es Ciudad hermosissima, y magnificentissima, y la da famoso nombre, y lustre el Rio Gange, que corre por medio della. Este Rio, que es de los mas famosos del Mundo, nace en el Ufonte, y con su largo curso viene a ser tan caudaloso, que se dize llega à tener treze millas de anchura. Su agua es perfectissima, y los que viven en sus riberas, tienen por fe, que tiene virtud no solo para lavar los cuerpos, sino, y tambien para las almas: y assi acuden supersticiosamente à levarse en el, pero sin pagar tributo, que asta esto llega la avaricia, y sutileza de los Principes. Los Grandes Señores edifican sus famosas sepulturas, y las Mesquitas, sobre sus riberas, las quales estan vestidas de muchos arboles que llevan un fruto tan suave, y delicado, que los Hebreos, y Moros creen es el, que hizo pecar à Adam: ay sin esto tambien gruessas cañas, que à penas puede un hombre abraçarlas, y sirven para de toneles, y barriles, y semejantes vasos. El Gange, entra por muchas bocas en el Oceano, aunque las principales son dos; como dos emporios Satigã, y Satigan, distantes la una de la otra cien leguas. El gran Golfo donde desagua, se llamó Gangetico, y aora se dize de Bengala, donde navegan de todo el Oriente: el qual tiene muchos muelles en el lado Occidental, que en el Oriental; y por donde es mas ancho, passa de ochocientas millas. Pocos años à que fue este Reyno de un Rey Moro, que lo eligieron los esclavos Abissinos; como tambien al gran Soldan del Cayro, los Circassos: pero por de quinze años à esta parte se à alzado el gran Mogol, con el qual Tiene à Tramontana el Reyno de Aracan muy poderoso de diámeros, gente, y vituallas, pero de poca contratacion. Su Rey vive con fausto, y regalos extraordinarios: y fue otro tiempo sugeto al Rey de Bengala. La Ciudad Metropoli està à treynta y cinco leguas de Catigan, y à quinze del Mar puesta sobre un Rio Navegable



DES:

DESCRIPCION DE INDOSTAN.



Asta aqui, nos avemos entretenido en la India, que està de allà del Gange: aora entramos en la India de aca del Gange, llamada por los naturales Indostan; cuyos lindes son el Gange, el Indo, el Caucaſso, y el Oceano; y dividela por medio el gran monte de Gatas, que partiendose del Caucaſso, corre asta el cabo de Comorin, por espacio de casi ochocientas millas, con efectos tan diferentes, que en la misma distancia de Sol, y en un mismo tiempo, de acá tienen Verano, y de allà Invierno. Este monte con su aspereza, y con los pocos pasos, que tiene, linda, y asegura los Reynos; y à no ser esto fuera facil reducirse todos baxo de un mismo Rey. Proceden del muchos Rios, de los quales algunos (los mas pequeños) desennobocan hazia el Oriente, y los de Occidente, son caudalosos con la marea, y hazen muy buenos puertos: aunque por el Invierno, (que es alli desde Mayo asta Setiembre) se les hinchen las bocas de arena, echada por las olas del Mar en tanta cantidad, que quedan casi del todo cerrados.

ORISSA. NARSINGA. MALIPUR.

COROMANDEL. CAEL. PESCARIA.

A parte Oriental del Indostan està sugeta à dos Reyes: el uno es de Orissa, y el otro el de Narsinga. El de Orissa, costea trezientos, y cinquenta millas, que es lo, que ay del cabo de Legora (donde linda con Bengala,) al de Guadavarin, (donde confina con Narsinga) pero es pobre de puertos, y de comercio. Atraviesale el Rio Ganga, que passando baxo Ramana Ciudad Real se ayunta con el Gange. Es Rio supersticioso, y los Principes de los Moros sacan gran dinero, de los que se quieren lavar en sus aguas, y tiene el Rey arta gente de à pie. El Rey de Narsinga es de los mas poderosos de Asia. Possee por esta parte doscientas leguas de costa, donde viven cinco Naciones de lenguas diferentes, y en la otra, buenos Lugares. Sus Ciudades Reales son, Narsinga, y Bisnagar. La primera, que tiene, dizen llega à doze millones de escudos, de

200
DESCRIPCION
de los quales aotra los dos, y medio; y que puede meter en un año
na quarenta mil Nayros, que son como Cavalleros destinados para
la guerra, y pagados en todo tiempo; y veynte mil cavallos, y
faca con su dinero de los Mercaderes, que se los trahen de Arabia
y Persia. Escribe Juan de Barros, que en la empresa de Raciala
Kenario Rey de Narsinga puso en campaña contra el Ildacan, y
ete cientos mil Infantes quarenta mil cavallos, y siete cientos mil
fantes armados: tras los quales (allende de la innumerable multitud
tud de bueyes, y bufalos de carga, Mercaderes, proveedores de
andas, y hombres de servicio) marchavan doze mil azacanes
aguadores, por no dezir cosa de las mugeres publicas. Valese el
cho de los Bramanes, por ser de su secta. Tratafe con grande co-
monia, y grandeza, y no con menos deleyte, y regalos sus Valli-
llos. Nicolàs Conde, escribe, que Bisnagar, tiene de circuito
fenta millas; el Bartemma siete; y el Oforio, quatro; lo qual
querido advertir aqui, para que se eche de ver quan larga licencia
dan para mentir las tierras tan distantes, y apartadas. En esta colu-
no serà razon; entre otras Ciudades, olvidarnos de Malipur, celebrada
por la predicacion, muerte, y sepulturade San Thomas: estava en
doze leguas del Mar, y agora lo tiene à un tiro de piedra. A si-
Ciudad grandissima: y entre otras cosas tenia tres mil, y trezientas
Mésquitas de varias Naciones, que alli concurrían, cuyas ruinas
aun oy se ven. Agora es como Colonia de Portugueses, donde se
tiran despues de largos trabajos, como à puerto, y la van adornando
de edificios, y assi en casas, jardines, Templos, y calles, es de las
mas hermosas de la India. Pero no poseen alli, sino solas sus casas
las quales para mayor seguridad labran juntas unas con otras, con
pequeños postigos, y sus bastiones para cada una. Siguese Comorin,
mandel, que es Pais abundoso, pero si acaese no llover algun año,
llegan à tanta miseria, que venden los hijos por un real: y esto da
venderlos. sus propios Padres, por tan vil precio, es muy comu-
en toda la India; y aun muchos se venden assi mismos para banque-
tearse con el precio. Precianse mucho los Principes de tener esclavos
vos Nobles, los quales no pocas vezes se les casan con las hijas, y
heredan sus estados. Siguese Cael plaza importante del Reyno de
Coulan, en frente de quien està la Illita Manar. Comienza aqui la
Pescaria, que llega asta Comorin, por espacio de cinquenta millas,
Pue-

DE YNDIA S T Y N:
En aquella costa los Paraves gente simple, naturalmente qui-
tos todos Christianos. Pescanse las Perlas ya en una parte de
el Mar, y ya en otra, desta suerte. Acercandose el tiempo, que
es de Marzo ò Abril, hazen entrar muchos à vado baxo de las
islas, para descubrir donde ay mas Ostiones; y visto esto levantan
cerca una gran rancheria de chozas, y los Portugueses arman
unos Vaxeles, para mas seguridad: lo qual echo, entran en su-
cas, y echan muchas maromas en el Mar con piedras atadas en
ellas. El que ha de pescar se aprieta con unas tenazuelas las nar-
tizas, y se las unta, juntamente con las orejas, con azeite, y mante-
ca, con una cesta echada al cuello ò metida en el brazo, se zabu-
na por una de las maromas à lo hondo (alli el Mar no tiene mar-
fuerza, y ocho passos de alto) donde con la presteza posible me-
ta las manos, y incha su cesto de Ostiones, lo qual hecho sacude la
cesta, y á esta señal los compañeros de su barco, tiran luego
la red, y juntamente al pescador: y desta suerte entran otros, asta
que los barcos estan llenos: á la noche cada camarada acude à su
casa ò rancho donde haze su monton de Ostias, y las dexan allí
hasta que la pesca sea acabada: entonces cada camarada abre las su-
cas, que estan ya floxas, y haze su monton de perlas, qual mayor, y
qual menor. Acabado esto, llegan los apreciadores, y dan el pre-
cio de las Perlas segun su bondad, y con quatro zarandas de aram-
bre hazen otras tantas cernidas. Las redondas, que son las mejo-
ras, compran Portugueses; las segundas se venden para Bengala;
las terceras, para Canara; y la ultima suerte, que es de las mas me-
dianas, para Cambaya; y en un momento se despiden todas.

MALABAR. CANARA. DECAN.

La costa Occidental del Indostan, se divide en quatro provin-
cias, Malabar, Canara, Decan, y Guzarate. El Malabar se esten-
de desde el cabo de Comorin, hasta el Rio Cangierecor por espa-
cio de trezientas millas poco menos. Canara, es Provincia pequeña,
y se puede dezir parte del Decan, que se estiende de la boca
del Rio Aliga (Rio, que desagua en el Mar baxo Sintacora) asta
la boca de Bate, que desboca baxo Caul, por espacio de dos cientos sin-
cuenta millas. El Guzarate contiene lo que queda de la India, asta
la boca del Indo: Boliendo pues al Malabar, digo que es una

Pro-

D E S C R I P C I O N
Provincia que se despliega entre el Gatas, y el Oceano por diez leguas de largo; cortada por todas partes de Rios, brazos de Mar, y lagunas. Tienen sus vezinos por cierto, que antiguamente llegava el Mar asta la falda del monte, y que por tiempo se a raplenado toda aquella distancia; de lo que hazen no poca fe muchas cosas marinas, que hallan baxo tierra. Estuvo todo este País sujeto à un solo Rey, pero habrà como siete cientos años, que el Primal Rey del Malabar, se hizo Mahometano, y queriendo acabar sus dias en la casa de Meca, repartió los Estados entre sus hijos, y en otras cosas quizo, q en Colam residiese el Supremo en las cosas Espirituales, y que esta Ciudad fuese la de la Religion de los Brammanes, la qual fue despues transferida à Cochin; y que la grandeza Temporal, la poseyese el Rey de Calicut, con titulo de Camorin, que quiere dezir Emperador. Ahora los Reynos en que de presente està dividida la Provincia, son estos. Travancor, cuyo Rey, es Vassallo del de Narsinga. Colan, que se estiende por espacio de veinte leguas. Cochin, quarenta leguas, y le es Vassallo Tanor. El ultimo es Cananor, que posee veynete leguas de costa. Travancor, que es el primero, es pobre de producciones, y de trafego: y con todo esto se trata el Rey con mucha Magestad. Colan, es tenuta por una de las mas antiguas Ciudades de la India, y por madre de Calicut, y de las otras. El País de Cochin, particularmente por la parte de Septentrion, se divide en muchas Islas hechas por el Mar, que le hazen fuerte; porque no se puede passar de la una à la otra, ni à pie, por la profundidad de las aguas: ni con naves por ser todo vaxios, y secas. Su Rey, que es antes de pocas fuerzas, oy es uno de los mas ricos de la India, por la amistad de los Portugueses inviolablemente guardada por el Cranganor, yaze sobre un Rio, que dando muchas bueltas, haze el territorio de summo trato. Viven en la Ciudad, y en sus contornos serenta mil Christianos de los que quedaron del tiempo de San Thomas. Calicut, està sobre la ribera del Mar, de cerca de tres millas de cerco, pero con las casas raras, y no muy buenas; porque el ordinario precio dellas, son diez, quinze, ó veynte escudos: cosa muy comun de todos los edificios de la India, donde los Arabes no an puesto las manos. Cananor, està en un sitio, que

D E S C R I P C I O N
de acacias, y aguas navegables parece labrado por la comodidad de los Mercaderes: y creo veramente no ay parte en el Mundo, donde en espacio tan pequeño, se encierrén tantas fuerzas, y riquezas. Sigue una pequeña provincia, llamada Canara, ó Concano, donde està Mangalor, Narsinga, Onor, y algunas otras tierras, que pertenecen al Rey de Narsinga. Verdad es, que los Portugueses an tomado à Onor, y le tributo de las demás. Sigue el Reyno de Decan, dividido en los grandissimos Principados. Y fue, que el Rey llebando el Rey una ociosissima, dos de sus Capitanes se an repartido el Imperio de sí; el uno llamado por los Portugueses Idalcan, y el otro Nizamaluco: aquel confina con Canara, y con Narsinga, y con Cambaya, y con Orissa. El Idalcan, reside en Visaposa, y el Nizamaluco en Danaget. La Ciudad Metropoli del Decan, es Bimbar, y pertenecen à este Reyno las tierras maritimas de Sincora, y Caul: aunque los Portugueses les an tomado estas dos porciones. Goa (porque digamos algo della) es Ciudad importante en la Isla Tizuarin de nueve millas de largo, y tres de ancho. En el País de Canara anho llado dos lagos de agua salada, en los que entran algunos Rios, que la dividen del continente. Estos lagos están llenos de Cocodrillos, nacidos allí, ó trahidos de otra parte; los quales estorvan la buyda à los esclavos. La Isla està llenada de arborescillos, y de arboles, que llevan frutos sobre manera buenos, y escogidos; ay collados, valles, y llanos fertilissimos; por lo que teniendo como competencia entre sí, la abundancia de las cosas con la apazibilidad del ayre, y la fertilidad del terreno con la benignidad del Cielo, naçen en ella tanta abundancia, y variedad de animales, granos, y frutos, que es cosa casi increíble. La Ciudad estava antes al medio dia de la Ma, y agora està al Septentrion. Preside en ella el Arzobispo, y el Virrey de la India, y tiene aqui el Rey de Portugal, su ratazana, y un grande numero de cañones de Guerra, con los quales se conserva Señor de la navegacion, y de la contratacion del Oceano Indico. La potencia del Decan se puede echar de ver en que por el año de 1572. se puso en cerco el Idalcan sobre Goa, con setenta mil infantes, treinta mil caballos, dos mil Elefantes, y diez y cinco piezas de Artilleria; y el Nizamaluco asedio à Caul, con poco me-

nor poderi infestando al Duque de los Venazaros, gente, que ve de robos, y latrocinios; como los Belemos al Reyno de De los Resbutos, al de Cambaya; y los Montages, y Nautiques, de Carmania, y Persia.

CUZARATE, Y CAMBAYA.

EL Reyno de Guzarate, que tambien se llama Cambaya, tiene quinientas millas de costa de Mar, porque se estiende del Bato, asta el Circan, y por la otra parte confina con los Reynos de Dulcinda, y de Mandao. Passale por medio el Indo, Rio famosissimo, el qual naciendo muy junto al Gange, desemboca noventa y cinco millas lexos del, con muchas bocas navegables. Tiene libre el Mar à Bazayn, y à doze leguas lexos del à Tanaa, sobre el Rio, donde se veen vestigios de una Ciudad immensa: aun oy se cuentan en ella (allende de otros officios mecanicos) cinco mil artes de terciopelo. Siguese Daman, Curate, y Ravel; y en los mares mediterraneos, Campanel, donde reside el Rey; y Cambaya, de qual se toma nombre el Reyno. Luego bolviendo al Mar, se vee una Plaza fuerte: la qual, y la de Daman cierran en medio, el Golfo de Cambaya, donde se navega con navios de cuero, y sin brearlos de refluxo, y fluxo, ocupa dos, y tres leguas. El Invierno comienza por Abril. Escriven de esta Provincia, que tiene sessenta mil habitadores, entre los quales Cambaya, que da nombre al Reyno, tiene ciento, y treynta mil fuegos.

DESCRIPCION

DE LOS

REYNOS MEDITERRANEOS

DE LA INDIA.

DExando la marina, y entrandonos algun tanto hacia el interior, y el Monte Caucaffo, hallamos por la parte de dentro, los Reynos de Dely; y à la diestra, Mando, y Cospetir, y à la siniestra Moltant, y Citor, de qual se toma el nombre de la Ciudad Real; confina con los Reynos de

can,

Naranga, y Orissa, y con unos montes que lo dividen de la India, abunda de cavallos, Elefantes, y dromedarios, no à mucho tiempo tenian un proprio Rey, pero en nuestros tiempos an caydo en el dominio de los Moros Mahometanos; y reside aqui su Emperador, que se à enseñoreado tambien de los Reynos circunvezinos. No se deve dexar el Reyno de Sanga, cuya cabeza es Citor, Ciudad que tiene como doze millas de circuito, situada en un alto, tan adornada de edificios assi publicos como particulares, y de torres, y bastiones tan insignes, que por su magestad, y belleza, la llaman nombre de Epilogo del mundo. Dominó este Pais en nuestros tiempos, Cresentina, muger no menos valerosa que hermosa; la qual viendose rebelado contra el Rey Baldurrio, à quien antes sobregaba tributo, fue despojada de la Ciudad de Citor, donde ella se refugia echo fuerte, con treynta mil Infantes, y dos mil cavallos. Ahora ya que avemos descrito el Pais, sera bien digamos dos palabras de sus calidades, y moradores. El sustento principal de los Indios depende del arroz, y de las palmas. El arroz es de muchas especies, y muchos los provechos de las palmas. Pero la riqueza depende en el gengibre, y pimienta; y principalmente en esta, que se halla infinita cantidad de Colan, y Cananor, y aun mas de Calicut, y Cochin. Los edificios muy antiguos llevan grandes ventajas à los de los Romanos; ay un Templo dedicado al Dios de las Ximias, con un portico de siete cientos columnas de Marmol, tan altas en todo, como las que estan en la Rotunda de Roma. En los muros de Bazayn, ay otro Templo con muchas casas particulares, y calles, barrios, y hasta cien cisternas todas cavadas en la piedra. Un Templo del Elefante ay tambien de piedra viva, adornado de muchos Simulactos; y en particular ay dos Colossos, con tres cabezas, tres pies, y tres manos. Pero las fabricas modernas de los Indios, son como ya avemos dicho, de ninguna estima. Entre los Indios, y los otros, tienen el medio, los edificios de los Arabes, y de los Portugueses. Los Idolos, y supersticiones de las tierras, ni tienen valor, ni fin: adoran hasta las bestias, Monas, Elefantes, y Buecos, porque creen que en estos pasan las almas de sus difuntos, mas tambien en otros animales. Presiden à las cosas sagradas los Brammanes, celebres entre los Escritores antiguos; y entre estos, los mas estimados se llaman Jogues, los quales hazen vida solitaria en las cuevas,

N 3

vas,

vas, y bosques, donde padecen inestimables trabajos por cierto tiempo: pasado el qual son Abduetos, con el qual nombre tienen licencia de engolfarse en qualesquiera desonestidades, y suziedades. Andan otrosi, divagando por el Mundo como Peregrinos predicando su necia Doctrina. Los Brammanes pueden mucho en los Reyes de Narsinga, y del Malabar; pero los Jogues, florecen en el Reyno de Dely. La milicia está en manos de los Nayros, que son como Cavalleros, que desde la mocedad hasta acabar la vida exercitan en las Armas; las quales en tiempos passados eran hachas, faetas, espadas, y broqueles, pero aora tienen arcabuzes, y mecha de polvora que nosotros. Pelean desnudos sin corazas ni morrión, y con maravillosa presteza asaltan al enemigo, y le hurtan el aliento. Los plebeyos se emplean en cultivar la tierra, y en las Artes manuales, sin esperanza alguna de alcanzar Noblezas, ni salir del oficio en que le an criado; ni se atreven à acercarse à los Nayros, que los maltratarian si tal intentassen. Toda la mercancia está en manos de los Arabes, Indios, y Portugueses. Los Nobles viven fuera de la Ciudad en casas ceñidas de foffo, y de muro, ò de valladas, y semejantes reparos; y los oficiales, y mercaderes, dentro de ella. Los Arabes gozan Privilegio de Nobles, y se aparentan con los Nayros. Los que an nacido de padre Moro, y madre Géntil, se llaman Neiteanos. Gozan tambien privilegio de nobleza, los Persianos, y Guzarates, Mercaderes riquissimos. En el Malabar no pelean à cavallo; porque el sitio no lo permite, y los Nayros no lo usan aunque si, en el resto de la India. En la herencia, no suceden los hijos, sino los sobrinos de parte de hermanas, indicio manifestissimo de su incontinencia.

CABVL. SABLESTAN. CARASSAN. ISTIGIAS.

A La Tramontana de Cambaya estan los siguientes Países. A la izquierda, que oy se llama Reyno de Cabul, por su Ciudad Metropolitana (sin la qual esta Sim, Ballam, y Sapurgan) está sugeta al Principe Moro, y tiene grande commercio con la India, con que se confina. Sablestan es País, al qual haze muralla aquella parte de la India que se llama Caucaffo, que los Griegos llamaron Paropamisso, cuya Metrópoli es Candaar. Carassan, es la antigua Bactriana, Reyno de Zoroastros, que toma el nombre de los Carassanes, Pueblos de la Tartaria.

duraron abra algunos siglos. Es tierra, acercandose al Rio Oxus abundosa de panes: pero lexos del, padece penuria de todo, sino de trigo, y arena, que arrebatada del viento lo inche todo, y causa borrascas, y tempestades, no menores que el Mar en la playa, en el Golfo mas peligroso. Produze grandissimos Camellos, y en la Arabia velocissimos. Istigias, es parte de la Bactriana, llamada assi por su Ciudad Metropoli, que es tenuta por una de las mas seguras de Levante. El Carassan, por estar en medio entre los Tartaros, y el Sofi, esta sugeto à los rebatos de ambos Principes.

JESSELBAS.

Yendo desde el Mar Caspio (andando hazia el Mar Caspio) Jesselbas, que es la antigua Margiana; donde, entre los desiertos arenosos, y del todo estériles, yaze una pequeña Provincia, de tanta amenidad, y tan fértil, que Antiocho Sorero, maravillado de la naturaleza de aquel lugar, tan regalado, tan agradable, y deleytoso, lo mandó cercar todo al rededor de un muro, que tiene de circuito, mil y quinientos Estadios: y edificó allí una Ciudad que por su nombre la llama Antioquia, la qual quieren algunos que sea la que oy se llama Icon. Siguese Saras, de grande commercio, y Turfis, y Maro con que se llama *Palus Oxiana*.

ERI. SIGESTAN. CIRCAN.

Yendo desde el Mar Caspio hazia Medio dia, se entra en la Provincia Aria, que se llama Eri; esteril, y arenisca, sino es por algun Rio la favorece. En Eri, ay tanta abundancia de rosas, y tan escogidas, que los Persianos la llaman en su lengua, Ciudad de las rosas. El Barbaro, dize que tiene treze millas de circuito, pero metela en el Zagatay, está ceñida por la mayor parte de un pequeño lago, rica de inexhaustas minas de Turquesas; regada de muchas acequias de agua, que la traxo el Tamorian, el qual la entendió mas dello que antes era, y la mejoró mucho. Está en esta Provincia la laguna Aria, llamada aora, lago Burgiano. Passando desde esto el Monte Coibocaran se entra en el Sigestan País ceñido por todas partes de montes, por medio de los quales sale el Rio Oxus. Siguese el Circan, donde estuvo la antigua Gedrosia, con muchas Ciudades de Canasi, Sistan, Maletc, Racañin, Timocain, y Asia.

DESCRIPCION

de hiervas, en tanta excelencia, que las armas, que labran... ceden a qualesquier otros, en bondad, y fuerza. Del Rio Euphrate, salen por ciertas acequias antiquissimas, infinitad de agua para el riego de los campos, y de los Jardines. Pertenecen al Imperio de los Estados de Lar, y Savas, que le estan al medio dia; como tambien los Rios Jeddri, y Sirro. Es tambien parte de la Persia; aquella Provincia, que se llama, Kufistan (antiguamente Sufiana) cuya Metropoli es, Suitra, sobre el Rio Tiritiro, que fue la antigua Susa, la qual como escribe Estrabon, tenia de circuitu ciento, y veintiseis estadios, y residian en ella los Reyes de Persia.

El gran Reyno de Persia, esta entre el Imperio del Turco, los Estados de Zagatay, el Reyno de Cambaya, el Mar Caspio, y el Mar Persico. Contiene 38. grados de Levante a Poniente, que son 2100 millas Italianas de largo; De latitud esta entre los grados 23, y 36, que son 1200. millas.

La Persia se compone de grandes Provincias, que en otro tiempo llamaron Media Africa, Susa, Mesopotamia, Persia, Parthia, Armenia, Margiana, Bactria, Parpamissa, Aria, Drangiana, Gedrosia, y oy se divide en quinze Provincias, que llaman.

Provincias.	Ciudades.	Provincias.	Ciudades.
Servan.	Tauris.	Khocmus.	Bestan.
	Servan.	Churdistan.	Salmas.
	Ardevil.	Ayarack.	Hisphan.
Gucielon.	Raxt.	Chorazanes.	Kayen.
	Marandaran.	Arach.	Sargulizar.
		Chufistan.	Suster.
Dilemont.	Dilemont.	Fars.	Ondon.
	Govvar.	Kerman.	Kerman.
Tabaristan.	Estarabad.		(Ormuz era de Persia)
Gorgia.	Mitcania.	Sablasthan.	Zarans.
		Segistan.	Sagestan.

ARAK.

Sobre la Persia, yaze la Parthia (oy Arak) Provincia famosissima entre los antiguos. Su Metropoli es Ispaan, que quieren algunos que sea Ecatompile; esto es, Ciudad de cien puertas; donde los Reyes Persas tenian

DE LA PERSIA.

su Corte, oy no es de mucho, tan grande, pero esta bien llena de gente Militar, y de telares infinitos de seda. Estrabon escribe que la Parthia era Provincia pequena, y esteril; pero que de muchos años se fue ensanchando con el valor de los vezinos, y enriqueciendo de suerte, que peleó mucho tiempo con ygualdad con los Romanos. oy se labra por todo mucha seda, particularmente en Argistan, Cassan, Gon, Jesser. Tiene casi a la Tramontana a Casbin, Ciudad grande, y rica, donde despues de la perdida de Tauris, se asentado su Corte los Reyes de Persia.

STRAVA. MEDIA. SERVAN.

Alrededor del Mar Caspio, se ve primero la Strava, y despues el Servan. La Strava fue habitada de los Ircanos, y es una Provincia celebre por las selvas, y tigres. El Jovio escribe que no es muy sana, a causa de los muchos lagos que engruescan, y inficjan el ayre. En la Ciudad de Strava, de quien toma nombre el Reyno, se haze grande trato de sedas, que se despiden para Tartaria, y Moscovia. Por la playa, se ven varias Iletas, por la mayor parte despobladas, sino de pescadores, donde se retiraron de espantados, quando los de las tierras convezinas, quando el gran Tamorlan, llevo a inquietarlos; y estuvieron aqui de asiento, asta que aquella peste passó; de la fuerte que los Lombardos en las Lagunas de Venecia, en tiempos de Attila. Sigue la Media, que algunos llaman mayor, cuya Metropoli es Tauris; despues de la qual son famosas Coi, Soltania (con la mas hermosa Mesquita de Levante) Casbin, y otras. Algunos quieren que Tauris sea Ecbatana, Corte de los antiguos Reyes de Media; Esta Ciudad está al pie de un monte, poco mas de siete jornadas lexos del Mar Caspio; goza el ayre saludable, pero ventoso, y frio, con un terreno abundante de qualquier cosa; tiene de circuitu diez, y seys millas, (aunque otros la hazen mayor) con cerca de dozientos mil vezinos, sin fabricas, ni edificios de importancia, porque los mas viven en aposentos soterraneos, hechos de barro al uso de Oriente: no le faltan fuentes, arroyos, y jardines: era Silla de los Reyes de Persia, pero Tammas la transfirió a Casbin: fue primero saqueada por Selim, y despues por Soliman, porque no tiene muros, y ultimamente presa por Osman, General del gran Turco Amurates, el qual edificó en ella un muy buen

buen fuerte. Esta Provincia confina con el lago de Van, que como se escribe es después de la Meoris, grandissimo; es de agua salada y segun algunos, tiene trezientas millas de largo, y ciento sinqueenta de ancho. Ay en él una Isla que baxa dos millas, poblada de Armenios. Es abundoso de ciertos peces que se toman por primavera, y secos al ayre se despiden por todas aquellas tierras. Nace en él, el Rio Mardo, navegable desde su nacimiento. Van, es una ciudad importante donde el Turco tiene un Baxá. Siguese Servan, cuya Metropoli es Sumakia, la qual yaze entre Eres, y Derbent, que son llaves. Eres, labra grande copia de seda blanca muy delicada, a la qual los Mercaderes llaman Mamodee. Derbent está sobre las puertas Caucafficas, en un estrecho, de ocho millas de largo entre dos montañas, que es passo forzoso para yr, y bolver del Servan a Tartaria: y por aqui passaron los Tartaros acaudillados por Halabaga, y Tamorlan, a la Cappadocia. Está Derbent sobre el cogollo de un monte, y con dos muros que llegan asta la Mar, abraza el arraval, y el puerto. Dista el un muro del otro trescientos pasos, con dos puertas de hierro, y en cada una su cuerpo de guardas perpetuamente. Fecundan este País el Arasso, y el Ciro, Rios famosos. Era del Rey de Persia, pero anle despojado della los Turcos en estas ultimas guerras. El Servan se divide de la Georgia, con el Rio Canac: y baxo deste nombre passa oy toda la Media, con parte de la mayor Armenia.

MAR CASPIO.

EL Mar Caspio, de quien tantas vezes avemos hecho mención, no fue del todo conocido por los Antiguos, asta tiempos de Augusto Cesar, estaban persuadidos, que se ayuntava con el Oceanus, porque no lo avian descubierto del todo. Los Arabes lo llaman en su lengua Mar encerrado; el qual tiene de largo ochocientas millas, y de ancho seiscientas entrale caudalossimos Rios, y como que ninguno sale del, tiene las aguas amargas, y saladas, aunque no tanto como los otros Mares. Algunos tienen por opinion, que por secretas sendas entra el Mar Euxino en él; por ver que con entrarle tantos Rios no se endulcescen las aguas: lo que a la verdad tiene poco fundamento. Porque del Mar Caspio al Euxino ay quinientas millas, espacio que bastaria para quitar qualquier amargor, y sa-

ludata de agua: pues sabemos que la que es salada, con arto cuidado que corta por tierra, pierde esse mal labor; que es la razon, que puede dar, y no otra alguna, porque los Rios saliendo del Mar, son dulces. Otrosi, si por los Rios que entran en el Caspio, se avian de bolver dulces sus aguas; lo mismo aviamos de dezir del Euxino, pues defaguan en el, grandissimos Rios, el Tanais, Borstenes, Danubio y otros. Verdad es que assi el agua del Caspio como del Euxino, no es tan amarga como la de los otros mares. Los principales Rios que entran en este, son el Kefel, Geicon, Teufos, y la Volga.

GEORGIANOS.

Volviendo ya a la Descricion de la tierra, passada la Media, entre el Caspio, y el Euxino, estan los Georgianos, con los Medos a la siniestra, y los Circaffos a la diestra; que assi llaman oy los Iberos, Colcos, y Zigos. Los Georgianos, tienen este nombre segun algunos por la devocion, que tienen a S. Jorge santo celestial, asta entre Turcos. Aunque yo hallo que Plinio pone a los Georgianos, entre los moradores del Mar Caspio. confinan al Occidente con la Mengrelia, al Levante con el Servan, al Septentrion con la Zuiria, y al Austro con la Armenia mayor. El terreno es por mayor parte aspero, y montuoso, aunque no le faltan apazibles montes, y regalados valles. Los montes llevan muy buenos halcos, y las selvas fieras, y los solos, y campos frutos, y seda en abundancia. Bañanto dos Rios reales, que son el Arasso, y el Ciro: los cuales ambos nacen en el Periarido, y después de aver corrido un espacio de tierra cada qual de por si, se ayuntan en uno; de nuevo se dividen, y entra cada uno por su cabo en el Mar Hircano. Verdad es que el Arasso, es mas de la Armenia, y del Servan, que de esta Provincia de que hablamos. Los Georgianos se an gobernado en nuestros tiempos baxo diversos Señores naturales, que ya han mudado las partes del Turco, é ya del Persiano segun los venia mas a cuenta, (aunque mas las de este que las de aquel) pero en esta postrera guerra an perdido harto buena parte de su libertad; porque el Turco a ocupado, y fortificado todos los lugares de importancia, como son Gori, Chisca, Lori, Tomanis, y Teflis, que es casi Metropoli de la Georgia. Es País muy fuerte, porque no se le puede entrar

trár fino por pasos estrechísimos, à causa de los montes inabismables de que está cercado; pero ninguna dificultad destas à modo de atropellar la potencia Turquesca. Tienen proprio Metropolitano, sugeto al Patriarca de Constantinopla. Los Clerigos llevan la Corona quadrada; los vezinos an dado muestras de valor en guerra; aunque son dados demasíado al vino.

MANGRELIA. CIRCASSIA.

LA Mangrelia, que está sobre el Mar mayor, à los confines de la Trapisonda, tiene tres jornadas de ancho, aspera, salvaje, llena de boxes, por lo que la miel que allí labran las abejas es amarga. Sus moradores son Barbaros, y de tan poca humanidad, que los padres venden sus hijos à los Turcos; de cuya potencia se defienden mas con la aspereza del sitio en que viven, y pobreza que por las armas, que con otras armas. Tienen proprio Principe por razon hereditaria. Embian à Constantinopla cera, seda, esclavos, y botijas. Su sustento es panizo; y las telas que visten son por la mayor parte de ortigas. Su principal poblacion es Fasso, à la boca del Rio Phasis, celebre por el vellocino de oro, tan cantado de los Poetas. Las aguas deste Rio nadan por muchas millas como azeyte por encima de las del Mar. De la otra parte se entra en la Circassia, poblada de los Zigas: la qual se estiende sobre la ribera de la Laguna Meotis casi quinientas millas, y se ensancha por la tierra adentro mas de dozientas, tiene los vezinos gallardos, bellos, y bien dispuestos. Por la mayor parte eran desta casta los Mamalucos, por que los unos à los otros se venden. Sus Pueblos principales son, à la marina Locoppa, y en los Mediterraneoos Cromuco; à la boca del Tanais tiene el Turco, la fortaleza de Asof; viven por la mayor parte de latrocinios. Siguen el ritu Griego, pero no se Bautizan antes de los siete años, ni entran en la Iglesia antes de los quatro años, no permiten à los Plebeyos, que anden à cavallo. Y como no sean el cavallo, ninguna cosa niegan, que se les pida. Siguese la Zuiria (y assi llaman la Albania) Provincia metida entre asperísimos montes, cuya Metropoli es Estrano. Cria halcones excelentes, y ferocísimos mastines Mas pues avemos echo mencion de la Laguna Meotis, la qual por esta parte termina las Provincias de Asia, no será sin proposito, dezir aqui dos palabras della. Boxa mil millas

Este Rio entra en ella el Tanais, que divide la Europa de Asia. No es muy onda, y assi no se puede navegar con vaxa de alto bordo. El agua dulce prevalece à la salada, por lo, que en invierno se hiela con facilidad: y los pescados amigos naturales de agua dulce, acuden à ella, en grande abundancia de Euxino, particularmente en verano; y pescan cantidad inestimable, con no menor utilidad, que entretenimiento de los vezinos. Oy la llaman, Mar de Zabcas, por ser tan grande.

TURCOMANOS. ANADVLLOS. CURDOS.

Ora será bien, que bolvamos atras para reconocer las Provincias, que aviamos dexado, de los Turcomanos, Anadullos, y Curdos. Los Turcomanos viven en la Armenia mayor, que tiene el Eufrates al Occidente, la Media al Oriente, y la Mesopotamia al Medio dia. Es País montuoso, fertil de panes, y ganados: crece aqui el Amomo, y el Bolo armeno, que es tierra amarilla, y buena contra la peste, y contra veneno. Entre sus Montes, son celebres el Pariedro, de quien nacen el Eufrates, y el Arcefius Gordio, (sobre su mas alta cima se asentò el Arca de Noè) de quien tiene su origen el Tigris, y el Antitauro, que se llama ahora Monte Negro, y se estiende por la Media; el Tauro, y el Nifate, que dividen à la Mesopotamia, y Assiria, de las Armenias, los Montes Caspios, que corren hazia la Media, y el Caucassio, que corre hazia los Georgianos, y la Zuiria. Toma el nombre esta Provincia de los Turcomanos venidos de Tartaria. Estos pasan la vida conforme su natural costumbre, baxo tiendas, detras de sus ganados: pero los naturales se emplean en la Agricultura, y officios mecanicos. Entre otras cosas labran de pelos de cabras, chamelatos, y tapetes de summa fineza. Son arto dispuestos, nerviosos, de grandes ombros, y casi de color bermejo. Su Metropoli es la Ciudad de Efekia, que segun se cree, quedò como por reliquias de Assiata. El Anadullo, y el Pegian, que le está cerca, abraçan à la Armenia menor, que se divide de la Turcomania, con la corriente del Eufrates; y es de las mismas qualidades de la susodicha Provincia. Al Medio dia de la Turcomania viven los Curdos, Pueblos semejantes à los Arabes, porque tambien por la mayor parte viven de latrocinios, y hurtos. Obedecen al Turco, pero con mucha libertad.

bertad. Selim II. mandó venir estos años atras à muchos Armadas; pero no hizieron muy buena prueba.

ARZERUM. DIARBEB. CALDEA

Passado el Tigris, se entra en la Provincia de Arzerum, donde fue la Assiria, segun Tolomeo, que la pone entre la Media Mesopotamia; aunque Estrabon le da mucho mayores confines porque quiere, que abraçe tambien à las Aldeas, y Provincias vecinas: dixo Assiria, por Assur hijo de Sem: aqui son las Provincias de Arapachites, Adiabene, Sitacene, que se llaman oy Ratan, Sarca, y Rabbia. Al Poniente, y Medio dia de la Assiria, y de la Mesopotamia, que llaman oy Diarbeka, Provincia puesta entre el Eufrates, y el Tigris, Rios celebres en las Sagradas letras, terreno muy grueso, y de increíble fertilidad. Verdad es, que estas ultimas guerras entre los Turcos, y Persianos, à quedado arruynado; porque los Turcos, cuyos Exercitos an estado arto asfiento en estas tierras, no hazen profession sino de guerrear, por el consiguiente arruinar, y destruyr. Sus Ciudades principales son Orfa, (assi llaman à la segunda patria de Abraham) celebrada por la muerte de Crasso, que lo mataron aqui los Parthos: la qual tiene mas de siete millas de circuito. Caramit, (que està en el País llamado Alek) el qual Selim, tomò à Ismael, se llamó un tiempo Amida; y Caramit, quiere dezir Amida, negra, por ser de este color las piedras de que estan fabricados los muros, ó el terreno como otros quieren. Sus campañas son negrissimas, y en el proprio grado fertiles. Tiene cerca de diez millas de circuito. Ay aùn algunas Iglesias de Christianos con sus campanarios, edificadas por Balduino hermano de Goffredo. Veese sobre el Tigris à Merchad, y mas baxo à Mosal; aquella, rica de algodon, y esta de paños de oro, y seda: en aquella reside un Patriarca de Caldeos, y en esta otro de Nestorianos, cuya autoridad se estiende hasta el Carayo, y la India. Aqui està Gezira, illada, y Asankif, encima de un monte de una milla, y media de circuito; fuera del qual ay con todo ellas infinitas casas. Mas abaxo, donde se juntan el Eufrates con el Tigris; se entra en la Caldea, cuya Metropoli es Bagdet, Ciudad edificada sobre las riberas de Babilonia, por un Califa, de los Mahometanos, Babilonia, edificada por Semiramis, tenia quatrocientos ochenta

estadios de circuito, con los muros de cinquenta codos ancho, y dozientos de alto; y un puente sobre el Eufrates, que navegava, de admirable grandeza: finalmente era tan grande, que dió nombre à la Provincia. el Eufrates del qual tantas vezes nos hecho mencion es llamado por los Hebreos Pharat, este es un estifero; tiene las aguas fecundas, y assi no solo con su curso natural, y con varias acequias hechas à mano riega los campos, sino aùn los engrassa, y en efecto procede del la fertilidad de la Provincia; navegase por espacio de mas de ochocientas millas. El Tigris, toma el nombre de su rapididad Entra en el Eufrates mas arriba de Bagdet, y ambos unidos corren hazia el Mar Persico, y se unen en el sobre la Balzera, donde el Turco allende de un grueso presidio, tiene algunas galeras contra Portugueses; aünque nunca an echo cosa de importancia.

DESCRIPCION DE LA ARABIA.

Los Peninsulas nos quedan, para rematar la Descripcion de Asia, que son la Arabia, y la Asia menor. La Arabia es País grandissimo, y fortissimo, porque abraça todo lo que cae entre el Oceano, el Mar Roxo, el Seno Persico, Egipto, Judea, Damasco, y el Eufrates. Está por todas partes rodeado, ó de montes, ó de desiertos, ó de Mar salto de puertos, y en la tierra à dentro ay grandissimos desiertos, montes inaccesibles, y carestia de aguas, casi perpetua. Sus moradores decien de Ismael; mas como este fue hijo bastardo, llamanse Sarracenos, por aver sido Sara muger legitima de Abraham; aünque nosotros los llaman Agarenos, por la Madre de Ismael, que fue Agar. Esta casta fue Mahoma, el qual en la Arabia, sembró primero su mala semilla. En sus acciones dan muestras de ingenio, sutileza, y supersticion. Moran naturalmente en la campaña baxo tiendas, y assi aünque en la Arabia, ay muy buenas Ciudades, no se llaman Arabes, sino los, que viven fuera dellas; que à los que no, los llaman Moros. Mudan las tiendas de un lugar à otro, segun hallan los pastos.

DESCRIPCION

ros. Son de color leonado, y enxutos de cuerpo; cuya comida son
hogazas hechas en el rascoldo; sus saynetes leche fresca, o
la mayor regalo, el azeite. No conocen delicadeza ni primores
viandas, ni comodidad de servicio, casa, ni de otro bien. Sus te-
ros consisten en Camellos, en algun cavallo, y en las armas, que
dexan por herencia. Los cavallos son enxutos, y de poco pelo, pero
para mucho trabajo, y velocissimos en la carrera. Nunca los hucran
usan sillas ligerissimas; y lo mas que llevan para si, es alguna canica.
Las armas son lanzas larguissimas herradas en ambos cabos, con
las que llamamos azagayas, y no las trahen en ristre, sino al traxer
Buelan à los passos, con la ligereza, que los halcones, particularmente
re donde ay aguas, (que es donde suelen detenerse los Mercaderes
y no dexan cosa por robar. Tienen grande opinion de su Nobleza
y estan muy persuadidos, que (por averse mantenido siempre apa-
rados de las demas gentes,) son sobre todos los demas, Nobilissimos.
mos. No obedecen à Señor ni Principe, sino tan solamente à ho-
bres Nobles, y de antiguo linage, y que tienen su descendencia
muchas familias. Algunos dellos tiran sueldo del Turco, y otros
promovidos à alguna dignidad. Ni se olvidan jamas de las injurias
ni las perdonan, y assi reynan entre ellos enemidades, y bandos
mortales; à cuya causa an perdido no poco de su pujanza; por que
no à muchos Siglos, que aviendo salido de sus confines, ocuparon
la Soria, Persia, Egipto, Africa, y España: cercaron à Constanti-
pla, sujetaron à Sicilia, y Sardenia, y saquearon à Genova, y gran parte
de Italia. Y aun despues valiendose de la comodidad, que
ofrece el sitio de su tierra, (que no està en menos buen puesto para
hazer entradas en el Oceano, q̄ el de Italia, en el Mar Mediterraneo)
parte por via de trato, y parte por fuerza de armas, entremetiendo
siempre en medio de los trafegos, y armas, la predicacion de la
secta, an ocupado grandissimos Reynos, y Estados en la costa de
Africa, y de Asia, y casi en todas las Islas del Oceano, an señoreado
parte maritima. Y si los Portugueses primero, y despues los Castellanos,
nos, no los huvieran parte echados, y parte retirados; fueran oydores
ñores de todo. En sus empresas se valen mas de la astucia, que de
las fuerzas, assi en Mar como en tierra: y mas de la multitud, que
del orden; porque pelean desordenadissimamente, y no tienen al huyr
por afrenta. Assaltan al enemigo por muchas partes, y renuevan el
impe-

DE LA ARABIA

ya de una, y ya de otra, asta que hallan, y rompen la mar
quando se ven assaltados, se dividen en muchas. Por su delgadez
y ligereza valen harto en las escaramuzas, en las quales no pueden
matar los hombres, matan los cavallos.

ARABIA FELICE.

El nombre de Arabia, se atribuye à quatro grandes Provincias.
La una confina con el Egipto, y el Mar Roxo; y se llama Tro-
pica, de la qual hablaremos en la Descripcion de Africa: la
segunda confina con la Mesopotamia, Soria, y Judea, y se llama Desi-
erta, y la tercera, yaze entre la Desierta, y los Montes Negros, que se
den de Levante à Poniente, y se llama Petréa, por una Ciudad
muy famosa, que quieren algunos sea la Meca: la quarta està entre
los montes Negros, y el Oceano, con el Mar Roxo à la
derecha, y el Persico à la siniestra, y se llama Arabia Felice. Esta (por
que la describamos primero pues es la mejor) tiene un gran País
muy fértil, y muchas, y grandes Ciudades, llenas de policia, y gente. Su felici-
dad, procede de los Rios, que la tienen fertilissima de arroz, y de
otros grandissimos frutos; entre los quales es la mirra, y el incienso. Pro-
ducen tambien cavallos de gran precio, de que se haze importante
comercio para la India: y se paga quarenta escudos de tributo por cada
cavallero. El Rey de Portugal, que se à hecho Señor de la contratacion
de la India, an llueve, pero caen grandissimos rocios, y escarchas. Crianse
en esta parte las Monas, y Gatos maymones, Leones, y carneros sin cuernos,
y otros animales con colas monstruosas de grandes. La parte que mira al seno
de Arabia, tiene una cordillera de montes junto à la Mar, que parece
quiere impedir el comercio de los Pueblos Mediterraneos con
la India, sino es por algunos estrechos, el uno de los quales
es el de Catifa, y el otro de mas importancia, se llama Calaiate.

LASSA. ADEN.

Delante de Catifa, la tierra à dentro, esta la Ciudad de Lassa,
con su contorno, es la mas fertil, y mas amena del mundo. An
esta parte de la Arabia felice, q̄ mira hacia la Persia, y India.
An abaxo à la parte del Medio dia, en ciento, y ochenta millas de
Lassa, se entra en una Provincia, que tiene de circuito ciento, y
ochenta millas de increíble fecundidad, y contiene tres grandissimas
O

y fortissimas Ciudades, Manta, Nazua, Baila, con los tetrinopos
nos de poblaciones, entre las qualos ay alguna de diez mil
como es Zaqui, y Castillos, y Villas sin fin. Ay aqui muchos
Dotores del Alcoran, que en todo el resto de la Arabia; à to
los quales preside el Imano, y se le da el Diezmo de todas las co
asta de las joyas, que el marido da à la muger, y aun de la ganancia
de las mugeres perdidas. Molestan estas tierras al tiempo de las
esses los Bengebros, familia poderosissima de Arabia, que don
mas de Nueve cientas millas. Entre el cabo de Rosalgate, y el
Prino, es todo vastissimos desiertos. De aqui à la boca del Mar
mejo, estan junto à la marina los Reynos de Fatraque, y Sacl
donde se saca la mirra, y incienso. Siguese el Reyno de Elac, c
es la Ciudad de Aden, nobilissima sobre todas las de la Felice, p
à treynta leguas del Mar Roxo. Está sujeta al monte, que los Ar
llaman de Arzira; y Tolomeo, Babubarra, totalmente esteril. T
ne dos puertos, el uno al lado, que se llama Ugusso, poco ondo
otro enfrente, que es mejor, y lo asegura una Illica, llamada
Esta Ciudad no tiene dentro sus muros otra agua, que de cisterna
de fuera, le viene sin mucha descomodidad, de un Castillo lla
do Slobaka, que le está à dos leguas: donde ay diez, y seys po
de los quales por via de arcaduzes va el agua à un estanque, que
à una legua della. Es de grandissimo trato, y à crecido sumam
con la entrada de los Portugueses en la India; porque se an bu
acà Mercaderes Arabes con sus mercancias, los quales no pue
do libremente navegar en los tiempos ordinarios, paran en Ad
al entrar, y salir del estrecho, para informarse de la seguridad
viage, ó aguardar el viento. El Turco, que de algunos años la
parte se à señoreado della, le à puesto un grandissimo presidio.
Portugueses le an dado algunos tientos, pero en vanos; y à la p
dad no ay empresa, de que mas necessiten para asegurar el est
de la India. Sus vezinos son Moros, y algunos Judios blancos; g
te affeminada, y viciosa: pasan dos ó tres años, que no llueve,
con algun turbion de nubes. Dentro del Estrecho, está Zibit, c
za de un Reyno ato copioso, donde el Turco tiene un Baxà, m
algunos millares de soldados. De aqui sin hallar otro lugar de
portancia, se va à Zitiden, Ciudad puesta en un sitio arenoso, y
geto à grandissimos vientos, de tal suerte que ni se ve hoja

Tiene un puerto con la entrada difícil, y penosa, porque
nda por un Canal, que da mas bueltas, que una sierpe, con mu
tocas, secas, y arrecifes à todos lados: donde acuden grande
ero de Mercaderes de la India, y del resto de Arabia.

ARABIA PETREA.

Saliedo de los Lindes del Zibit, se abre la Arabia Petrea en la
qual ay dos Pueblos notables para las supersticiones de los Ma
netanos, que son Meca, y Medina; ambos muy frequerados, por
nion que aquellos desventurados tienen, de que está sepulta
n ellos su engañador Mahoma. La Meca, fera de seys mil ca
no tiene otra aguas que la de dos grandissimas cisternas: Vie
tres Caravanas de Peregrinos cada año; la una, que se junta
pamafeo, la otra en el Cayro, y la tercera de la India. En las
primeras se hallaran à vezes mas de veinte mil Camellos, y qua
à mil personas. La tercera à menguado arto por la guerra de
Portugueses. Va tambien alla algunas vezes, otra Catavana de
bes, y Mahometanos, que viven por los desiertos de la Libia, y
erra de Negros. Medina Tainabi, no es tan grande de muchos.
e tras esto, junto à la Mar, el Tortugar de alguna policia, por
bblado de Christianos de la cintura. No falta quien quiere,
sea Ellena, de quien toma el nombre el seno Ellenatico; y que
qui, passasse Moysen el Mar, que no tiene mas de Veinte mi
e ancho. Del Ror, al Monte Sinai, cuentan 54. millas. De la
a Desierta, no se me ofrece dezir mas de lo, q é tocado arriba.

IDUMEA.

N saliendo de la Arabia, se entra en la Idumea, que comienza
al lago Sirbon, y se estiende azia Levante asta la Judea. Con
e à Gaza Ciudad antiquissima; entre la qual, y el Cayro, está
la, cuyos moradores se sirven de palomas, para dar aviso al
to, con las cartas baxo las alas; las quales no paran, ni hazen
en parte alguna, asta que llegan al palomar del Castillo, donde
lan sus compañeras, por espacio de seis jornadas todas de desier
Siguese Ostracina, Rinocorura, Aescalona, y Azoto. Los mora
es participan de la naturaleza de los Arabes, sus vezinos. El ter
no produce muchas palmas, bien cantadas de los Poetas.

DESCRIPCION DE LA SIRIA.

LA Siria es grandissima Provincia, puesta entre el Eufra-
te, la Cilicia, la Arabia, y el Mar Mediterraneo. Comien-
za en treynta y dos grados, y fenece en treynta y seis. Di-
vide en cinco Provincias, que son, Palestina, Fenicia,
Celestria, Suria, y Comagena.

PALESTINA.

LA Palestina està entre el Mar Mediterraneo, y la Arabia. De-
divide de la en dos partes el Rio Jordan. De allà del Rio, po-
nen la Tribu de Ruben, y la mitad de la Tribu de Manasses: y de
otra parte, las otras Tribus. Esta Citerior se subdivide en tres
las quales la una se llama propriamente Judea, otra Samaria, y
tercera Galilea. La Judea està entre el Mar Muerto, y el Mediter-
raneo, cuya Metropoli es Jerusalem. No lexos de aqui està Jerico
un amenissimo valle de poco menòs de treynta millas de largo
quinze de ancho. La Samaria toma el nombre de la Ciudad prin-
cipal, quo oy se llama Naplos. La Galilea se divide en inferior
superior. Aquella, comienza en el Mar de Tiberiàs, que tiene
de ancho cinco millas, y de largo doze, en medio del qual
està Nazaret: y està, en el lago Samaconites, y se estiende asta el Monte
Libano. Es la Palestina de sitio, dividido en collados, y llanos,
y semejante à la Toscana, fertil de todo bien, de pan, vino, azu-
car, y palmas. Nacia tambien el balsamo en ella; pero aora no se halla.
No huvo Provincia, de su tamaño tan poblada como esta quando
florecia: pues con no tener mas de ciento sesenta millas de largo
y sesenta de ancho; (los lindes de por lo largo, eran Dan, y Betsan,
bee.) en la Descripcion, que mandò hazer el Rey David, se le halla-
ron un millon, y tres cientos mil hombres, para poder llevar armamento
sin los de la Tribu de Benjamin: y Salomon en la Dedicacion del Tem-
plo, sacrificò en catorze dias 120. mil ovejas, y 20. mil bueyes. Aora
està sugeta al Turco, despojada de toda su gloria, sino es de la bue-
lleza de los sitios, bondad del terreno, salubridad del ayre, y san-
tidad de los lugares, honrados, y santificados con el Nacimiento, y

DE LA SIRIA.

es, milagros, y Predicacion, de nuestro Señor JESU. CHRISTO.
Ciudad de Jerusalem, en cuyo cerco murieron un millon, y cien
hombres, y quedaron prisioneros mas de cien mil, no passa aora
cinco mil vezinos; y si la Santidad de los lugares, no conserva-
ra el concurso perpetuo de Christianos de todas Naciones, seria ya
no mas de nada. Esta Provincia es atravesada del Jordan, Rio de
la dulcissima, que naciendo al pie del Monte Libano, de dos fu-
entes llamadas la una Jor, y la otra Dan; passa por dos lagos el uno
llamado *Aque Moron*, y el de Tiberiàs, que es el mayor, y se dice
de Galilea, y finalmente va à morir, y perderse en el Mar Muer-
to, que los Griegos llaman Asphaltite, admirable por el betum, que
se halla, llamado por algunos *Stercus Daemonum*, y tambien por mu-
chas particularidades, que tiene, como es, que ninguna cosa viva se
puede en el; que las Aves no le pueden volar cerca; que los arboles,
y frutos, que le nacen por la ribera, tienen hermosissima aparien-
cia, pero dentro son gastados, y podridos: las quales cosas todas, nos
dan a entender en quan detestable sea à Dios el pecado de Sodoma, y de Gomo-
rren, que fueron aqui hundidas. Quanto al Gobierno; el Reyno de
Judaea, que antes era uno, fue dividido en dos, por la bestialidad de
Roboam hijo de Salomon; despues del qual, la Tribu de Judà, y de
Benjamin, (à la qual pertenecia Jerusalem,) quedaron en poder de
Roboam, cuyos successores se intitularon Reyes de Judà, ò de Jeru-
salem; y Jeroboam, y sus descendientes, Reyes de Israel, y de Sa-
maria, donde tuvieron su Corte.

FENICIA.

LA Fenicia, cae toda sobre la marina, enfrente de Judea. Sus ve-
zinos fueron inventores de las letras, Maestros de la navega-
cion, y Señores de los comercios: cuyas Ciudades principales fueron
Sidon, y Tiro, llamadas oy, Sait, y Sur, muy celebradas en la Escrip-
tura Sagrada. Tiro, era Isla, pero tan vezina al continente, que Ale-
xandro Magno en el asedio, que sobre ella tuvo, hinchando el
Mar de tierra la ayuntò con el. De la grandeza, magnificencia, y ri-
quezas desta Ciudad, habla el Propheta Ezechiel. Fue Sidon, poco
menos illustre, y poderosa, que Tiro: ambas insignes, por el tinte de
la purpura ò grana, llamada de los Poetas, ya Tiria, y ya Sidonia.
Aora à penas se les ve algun pequeño rastro de lo que fueron, como
tambien à Joppe, y Acre.

SORIA.

LA Soria, que se estiende desde Tiro, asta el Golfo de Lajana en el qual espacio està Barut, Tripol, Tortosa, (de las quales Barut, y Tripol son escalas importantes de mercaderia,) y en los Meditarraneos, Damasco, y Laodicia. Damasco es hermoſissima Ciudad, puesta en una grande valle, pero en sitio llano; con el territorio esteril, aunque beneficiado, con las aguas trahidas artificialmente, abunda increíblemente de toda suerte de frutos. Sus casas son mas hermoſas por dentro, que por defuera, y las calles angostas, y tuertas; aunque la hermoſean mucho las fuentes, y arroyos de agua, que van discurriendo por las casas, y riegan con artificioſidad los jardines. Tiene un insigne Castillo, fabricado por el Florentin Mamaluco, que con favor subió à poseer sumas riquezas, y obtener el Gobierno desta Ciudad, que es cabeza de la Soria.

CELESIRIA.

LA Celesiria, es propriamente aquella Provincia, que yaze entre el Libano, y Antelibano, donde nace el Rio Oronte, oy Faros, sobre cuyo margen està Antiochia, famosa por la residencia que hizo en ella el Apostol San Pedro; por el Patriarcado, que fundó; y por el nombre de Christianos, que se dió primero à los israelitas della. Ahora, es mas una ruina, ò sepulcro de si misma, que otra cosa. Con todo esto an quedado en pie las murallas hermoſissimas con su andamio, y corredotes por el derredor, por donde pueden ir tres hombres lado à lado; y muchas torres. Ay tambien un Castillo en un collado. Muestraſe la casa en que vivió San Pedro, y una pila donde Bautizó mucha gente. A la boca del Oronte, se ve la ciudad de Pieria, llamada oy Soldin. El Libano, y Antelibano, entre los quales yaze esta parte de la Siria, tienen grande nombre en la Sagrada Escritura; y particularmente el Libano, por la notoriada celerencia de sus cedros, bondad del manna, que le llueve, perfeccion de vinos, y amenidad de sitio.

COMOGENA.

LA Comogena, es aquella parte, de la Siria, que sigue la corriente del Eufrates, asta los confines de la Armenia. Tiene por

cabeza la rica Ciudad de Alepo; que es la tercera entre las mas nobres del Imperio Turquesco; yaze sobre el Rio Singa, y tiene un Canal de agua soterraneo, que produce muchas fuentes comunes, y particulares. Abraça quatro collados, sobre uno de los quales se levanta un gran Castillo; y tiene Arravales grandes. No se ve en ella edificio de importancia fuera de las Mesquitas; y las tierras son para los Mercaderes forasteros, que son todas de canteria; y de caza; con sus fuentes en medio de los Zaguanes. Ay abundancia de trigo, de muy buenos vinos, ortalizas, y frutas; y con todo se vende muy caro à causa de los muchos comedores. Su trafego no se creera quien no lo aya visto, porque solo el xabon, que se haze en este territorio, sube à doscientos mil escudos cada año; y el trafego de seda es infinito. Solian traherle desde Venecia, mercaderias por el valor de trescientos cinquenta mil escudos. Este tan grande comercio, es altamente favorecido, de la vezindad del Mar Mediterraneo, y del Eufrates, porque no dista mas de cinco jornadas dellos. El numero de sus vezinos se puede collegir de que por el año de 1555 se vendió la Ciudad, y sus Arrabales, murieron en tres meses, mas de trescientos y veynete mil personas.

DRUSOS.

Entre los confines de Joppe, y de Damasco, habitan los Drusos, una gente que se quedó alli de la empresa, que hizieron los Batallones de la Tierra Santa, los quales como arboles incultos, an bastado; por que degenerando, à causa de la comunicacion de los turcos, de la pureza de la Fé, llevan una vida barbarissima, pues se sustentan como Moros, beven vino como Christianos, y se ayunan con sus proprias hijas como bestias. Viven entre Turcos, baxo obediencia de proprios Principes; son bellicosos, atrevidos, y obstinados. Usan en la guerra, arcabuz, cimitarra, alguna pica, y otras. Hablan una lengua muy semejante à la Valona. Combatió el año 1585. Habraim, Capitan del gran Turco, y los desnuó de la gran parte de su libertad.

CAPADOCIA.

Sobre la Comogena, dexando la Armenia à la diestra, se entra en la Capadocia, que llega asta el Mar Mayor; sobre el qual tam-

DESCRIPCION
 bien estan la Paflagonia, y la Bithinia, à las quales los Latinos
 man con un mismo nombre, Ponto. La Metropoli de Capadocia
 es Trabifonda, donde Isaac Comneno, huyendo de Constantinopla
 fundò el Imperio, que se dixo de Trabifonda, destruydo por Ma-
 meto II. à quien se rindió David, que fue despues muerto en Ser-
 iterra de Macedonia, la qual se le avia señalado para entretenim-
 ento de por vida: tan poco como esto se puede fiar de la palabra
 de aquellos barbaros. Viven en Trabifonda muchos Christianos,
 lengua, y ritu Griego.

PAFLAGONIA:

DE la Paflagonia, es cabeza Amasia; de quien toma nombre
 toda esta tierra; y reside en ella uno de los Berlebeyos del gran
 Turco. Yaze baxo de unos collados, y la atraviesa por medio el Rio
 Iris; de modo que la una parte esta como en un teatro, expuesta
 la otra, y el Rio à las dos. Ciñenla por todas partes los susodichos
 collados de tal suerte, que no ay sino un camino por donde pueda
 passar los carros, y bestias de carga. En el collado mas alto ay
 un Castillo arto fuerte, con perpetuo presidio de Turcos. Las ca-
 sas de Amasia son de tapias, y alta el techo es de greda, y assi cae
 agua de la lluvia fuzia, y lodosa. No es bien olvidar nos de Sinop
 Ciudad antiquissima, Colonia de los Milezios, yaze en un collado
 de una Península, con puertos, y desembarcaderos por todas partes.
 El vermellon mas excelente, toma nombre della, por el mucho
 que su territorio produce; y tiene sin esto fertiles minas de azo-
 re. Nació aqui Tridates, famoso, no tanto por su potencia, quanto
 por la noticia, que alcanzò de veynte dos lenguas.

BITHINIA.

LA Bithinia, que se estiende del Rio Halys, asta el Mar de Con-
 stantinopla, tiene muy buenas Ciudades: y entre otras Buzas,
 baxo del Monte Olimpo, Ciudad gruesa de gente, y de riquezas.
 Provec de escogidissima harina à la Corte del gran Turco; y à la
 mas principales de sus ministros. Fue Silla de los Othomanos desde
 que la tomó Orcanes, asta que Mahometo II. trasladò su Corte à
 Constantinopla. Aqui està Nicea, celebre por el Concilio Primero
 Calcedonia, (aunque assolada) por el Concilio Quinto; y Nicome-
 dia,

DE LA TIERRA.

por la residencia de algunos Emperadores, que quitaron las
 en ella à infinitos Martires. Está en un Golfo tan oportuno, y
 un sitio ameno con bosques tan ricos de leña, y materia Naval,
 parece que las Galeras, y qualesquier Navios caen casi ya echos
 el Mar.

TROADE. ASIA. EOLIDE.

Aflada la Bithinia, entramos en la Troade, que yaze en frente
 del Monte Athos. Aqui fue Troya, el Monte Ida, el Rio Escá-
 andro, y Simois, y los otros Lugares celebrados por Homero, y
 Virgilio. Siguese la Asia, Provincia donde Reynò Attalo, cuya Me-
 tropoli fue Pergamo. Porque el nombre de Asia, se toma en tres ma-
 ras: esto es, que significa una de las tres partes de la tierra, que los
 antiguos conocieron; y despues llamandola Menor, abraça casi to-
 del País, que està entre el Eufrates, y el Mar Egeo, dividido por los
 Turcos, en quanto Belerbeyatos, de Natolia, Amasia, Caramania, y
 Andule, y se estiende por diez jornadas entre los grados 36. y 40. y
 finalmente se angosta el nombre de Asia, à esta partezilla. Con la
 qual confina la Eolide sobre la marina, entre el Rio Caico, y el Eu-
 fro, llamados oy Girmasti, y Sarabat. Su Metropoli fue Foca, que
 los modernos llaman Folla vieja, à diferencia de la nueva, por aver
 sido fabricada algo antes. Escribe Livio, que tenia de circuito una
 milla, y media, y dos puertos hechos de una lengua de tierra, que
 entra por Mar. Confina con la Eolide, al Levante, la Lidia; Pro-
 vincia regaladissima, cuya Metropoli fue Sardis. A su mano diestra
 está la Frigia Mayor; y mas arriba, la Menor, de las quales no tra-
 to cosa en particular, que dezir.

JONIA. DORIDE.

MAs bolviendonos à la marina, hallaremos la Jonia, que por
 una linea derecha tiene quarenta millas de largo; y por la costa
 ochocientas, y veynte, donde està la Ciudad de Epheso, oy Figena, ce-
 lebre por muchos Concilios: y Mileto, de donde salieron mas de
 ochenta Colonias. Desta Provincia tuvo origen la Filosofia Jonica.
 En la ultima punta està la Doride, donde se ve la Ciudad de Gni-
 do, oy cabo Chio.

CARIA.

CARIA. TAURO.

EL Pais que por la tierra adentro confina con la Jonia, y la Dardania, es la Caria, cuya Metropoli es Halicarnasso. Oy Meles. Aqui Reynò el Rey Mausolo, à cuyas cenizas levantò su magnifico sepulcro, llamado Mausoleo, y conrado entre las siete maravillas del Mundo. Tabu, es una tierra noble, de Caria, de donde vienen los paños, de su nombre. Junto à la Ciudad de Halicarnasso à la diestra mano, comienza el Monte Tauro, el mayor de toda la Asia; el qual ya abaxando, y ya levantandose, se va hechando à la diestra, y ya à la siniestra, corre asta los ultimos terminos de la Escithia, y de la India, dividiendo la Asia en Aquilonar, y Austral, que los Griegos llaman interior, y exterior. No es en todo el, sino muy pocos passos, por donde poder passarle. En el principio de la Cilicia, se parte en dos ramos, de los quales, el que divide la Media de la Armenia, se llama Antitauros; y el que à la Armenia mayor, de la Mesopotamia, conserva el nombre de Tauro. El Antitauro, en llegando al Turkestan, se parte en dos ramos, de los quales el uno se buelve à Tramontana, y se llama Altay, o Imat; y el otro à Levante, y es el Caucaaso; el qual en diferentes partes tiene diferentes nombres, de Naugracoto, Dalanguer, y Ussen. Por remate digo, que este Monte, es el padre de los Montes de la Asia, y de muchos Rios de fama, como son el Meandro, que entra en el Mar, entre Epheso, y Mileto; el Hermo, que passa por la Asia; el Sangario, que hiende la Bithinia; el Halys, que divide la Pasiagonia de la Capadocia; y el Iris, su vezino.

LYCIA. PANFILIA. CILICIA.

LA Lycia, oy Brikia, està muy metida en el Mar, que à su canal se llama Lycio: tiene por Metropoli à Fisco, con un puerto muy bueno; aunque antiguamente levò el honor de Metropoli Patara, patria de San Nicolao Magno. Las otras dos Provincias se comprehenden oy, baxo el nombre de Caramania. La Metropoli de Panfilia fue Attalia, oy Satalia, celebre por los tapetes, que en ella se labran; y la Metropoli de Cilicia, fue Tarso, patria del sagrado Apostol San Pablo. En el postrer seno desta Provincia estava Lasso, por quien el seno se llamava Issico, oy Golfo de Laiazo; desde donde

de

asta el Mar Negro, cuentan dozientas millas. El Rey de la Caria, residia en Laranda, Ciudad muy fuerte puesta sobre el Monte Antestam. Los Antiguos dividieron la Cilicia en dos partes; la mayor, llamada Trakea, abraça la costa de Mar angostissima, por donde el Tauro la ocupa en gran parte, y es esteril, y mal poblada; la menor, llamada Campestre, comenzando desde Tarso, corre asta el seno Issico, y al Septentrion, se ayunta por el lado del Tauro, con la Cappadocia. Fueron los Carmanes un tiempo sugetos à los Arrianos, y assi aprendieron su lengua, y letras; las quales an trocado oy en Arabigas, y hablan por la mayor parte en Turquesco. La Tramontana de la Cilicia, yaze la Licaonia, cuya Metropoli es Iconium, oy Coni. Confina con la Galacia, donde està Ancyra, y Contico, oy Cute. En Ancyra se labra grandissima abundancia de Chamelotes, del pelo de ciertas cabras, que se erbejan baxo el Monte Olimpo; las quales tienen el pelo rezio, lustroso, y largo asta el suelo, que lo sacan los pastores no trasquilando sino peyendo. Llevadas à otra tierra degeneran, y su pelo pierde la fineza, y bondad. En el mismo lugar se crían carneros con la cola tan grande, y tan pesada, que por aliviarias del peso, suelen los pastores ponerlas debaxo, una tabilla sostenida con sus ruedas. Hallase tambien aqui la Hyena, animal semejante al Lobo, aunque no tan grande, pero de pelo mucho mas aspero, y mas rezio; variado de manchas negras, arto grandes: su cabeza està continuada con el espinaque es sin costillas; por lo que quando quiere bolver la cabeza es torzoso, que buelva todo el cuerpo.

De las Indias Orientales.

Con el nombre de Indias se deve entender toda la parte Oriental del Asia, esto es toda la tierra, que ay de la otra parte del Rio de la China. Tiene de latitud 40. grados, que son 2400. millas Indianas, y entre el 105. y 140. de longitud, que son 2100. millas. Confinan azia el Oriente con la China, à Septentrion con la Tartaria, à Poniente con la Persia, y à Mediodia con el Oceano Indico. Dividentse las Indias en muchissimos Reynos, y Reyes, que dominan, sus partes son tres. La primera, el Imperio del Gran Mogol; la segunda la Peninsula intra Gangem, y sus Reynos; y la tercera en la Peninsula extra Gangem con sus Reynos, como se figuen.

Del

DESCRIPCION

Del Imperio del Gran Mogol.

Este Imperio es uno de los mayores del Asia, pues contiene Reynos, que a ido su Emperador usurpando a los Regulos; se estende su Dominio de Medio dia a Septentrion 1500. millas, y desde Oriente, a Poniente, 1800. El Gran Mogol al presente se llama Aureng-zebi de Religio Mahometano. y los subditos la mayor parte son Paganos o Gentiles.

Las Ciudades Metropolis casi todas toman el nombre de los Reyes, y son del Gran Mogol.

Los Reynos, y Ciudades azia la Persia.

- Cabul. Multan.
- Artock. Buchor.
- Candaar. Tatta.
- Azakam. Soret.

Al Norte azia los Montes de Tartaria.

- los Reyno.
- Casimora. Blankisch.
- Kakares. Nangracut.

Esta parte del Ganges tiene el Mogol los

- Reynos de
- Siba. Bakat.
- Jamba. Samball.

De la otra parte del Ganges los Reynos de

- Pitan. Patna.
- Gor. Udesa.
- Kanduana. Mevatt.

En la parte Meridional goza los Reynos de

Guruzate, o Cambaya, donde tienen los Portugueses las Ciudades de

- Diu. Bazaim.
- Daman.

En los Reynos de Cambaya goza los Reynos de

- Chitor. Gualoor.
- Malavvay. Narvar.
- Berar. Bengala.
- Candisti.

En el centro de su Pais los Reynos de

- Pengab, o Labor. Bando.
- Jengapar. Delli,
- Handovun. Agra.
- Hefelmere.

La Residencia del Gran Mogol es en Agra, y en Labor o Delli. Le son Tributarios quando no pueden menos ni tienen fuerzas los Reynos de

- Temeri. Serinigiari.
- Calceri. Camayo.
- Los Pueblos Vagabundos son Bulloques. Aguvanes.
- Pattanes. Quillos.
- Robutos.

DE LA SINDIA

De la Peninsula de las Indias intra Gangem.

La gran Peninsula se estiende desde el Imperio del Mogol al Mar de las Indias, que la baña por tres partes, y corren entre el Gange, el Mar de la India, y el Gange.

Los Principales Reynos desta tierra son los de

- Narsinga o Bisnagar.
- Malabar.

El Rey de Decan es Mahometano, y era poderoso antes, que el Gran Mogol le usurpasse algunos Reynos tiene otros dos Reynos de si, que son

- Canara.
- Coromandel.
- Goad, y Chaul es de los Portugueses.

El Reyno de Galconde esta sobre el Golfo de Bengala, es de 600. millas de Largo, y 300. de ancho, tiene 60. Fortalezas guardadas; su Metropoli es Golconde; su Rey es rico por las minas de Diamantes, que tiene en su Reyno.

El Reyno de Narsinga, o Bisnagar, se dilata sobre el Mar de las

Indias, y Golfo de Cambaya, es de ancho 200. millas, y de largo 750. Divide se en tres Reynos, que son

- | | |
|-------------|-----------------------|
| Reynos. | Ciudades. |
| Canara. | Onor. |
| | Baticala. |
| | Gorcopa. |
| Bisnagar. | Tienlique. |
| Coromandel. | Tamul. |
| | Gueldres de Olandese. |

El Reyno de Malabar, o Canara, su Rey es poderoso, y Mahometano de Religion, tiene

- Las Ciudades de
- Cananor.
- Granganor de Portugal.
- Cochim.
- Caulam.
- Calicut.
- Isla de Ror.



De la Peninsula de las Indias extra Gangem.

Tiene por Confines esta Peninsula al Oriente la China, y el Mediodia las Islas de la Sonda; al Occidente el Mogol, y de Bengala; y a Septentrion la Tartaria. Contiene muchos Reynos que estan comprendidos baxo de tres, que son.

Pegu.

Siam.

Cochinchina,

El Pegu contiene los Reynos, que estan sobre los Rios; salen del lago de Chiama; fue tan poderoso Reyno, que su Rey hizo guerra al de Siam, con un millon de Infantes, y 200. mil caballos, pero el año 1661. le fue preciso el ponerse a la proteccion del Rey de Arva su tributario, por la gran invasion, que hizieron en sus Tierras los Tartaros, los Reynos son,

Pegu.

Tangu.

Tangoma.

Abdiara.

Canarana.

Tazitay.

Mandrancela.

Prom.

Largaray.

Toty.

Tipoura.

Camotay.

Manar.

Marfin.

Brama.

Vilep.

Tanay.

Cablan.

Arva.

Tineo.

Bacai.

Casubi.

Montanay.

Chacomas.

Caor.

El Reyno de Siam, y Malaca es hereditario, y no en los hijos comprende, y le son tributarios los Reynos de.

Siam.

Martanan.

Sacona.

Larzan.

Camboga.

Tanazetim.

Juncalam.

Singera.

Queda.

Pera.

Patana.

Pan.

Malaca de

Yhor.

La Cochinchina tiene un Rey hereditario, que manda a los Reyes de Chiampa, y Thien, dentro de la Cochinchina se se los Reynos de

El Reyno de Tinquim, es tambien hereditario, llama se Buan su Corte es Chieco, y sus Reynos los de

Tinquim.

Bochin.

Rean.

Tinora.

Quinquim.

Ranran.

Beraman.

Redun.

Kenan.

Ketay.

FIN DE LA ASIA.

LIBRO



LIBRO TERCERO. DE LA DESCRIPCION DE TODO EL MUNDO. DE LA AFRICA.

Africa, segun Josepho, toma el nombre de Afer, uno de los descendientes de Abraham: otros quieren se llame asi, no por Afer, sino por este termino Aprica, que quiere dezir sujeta al Sol, por estar casi situada dentro de los Tropicos, a cuya causa, fue por la mayor parte incognita a los Antiguos, que estaban muy persuadidos, de que las tierras puestas entre ellos, fuesen por el demasiado calor, inhabitables. Su figura se boliza con el triangulo. Al Septentrion, tiene por alcadaños el Mediterraneo; al Poniente, y Mediodia, el Oceano; al Levante, se le da por confines el Mar Roxo. A recibido grande lustre, de la gloria de los Egipcios en las ciencias, y edificios, y armas; de la potencia de los Cartagineses; y del valor militar de Anibal, Massinissa, Jugurta, y de otros. Agora contiene los ricos Reynos de Fez, Marruecos; y en la Etiopia, el Imperio de los Abissinos, de Monopemugi, y Monopetama; ó Monomotapa, y los Reynos de Congo, y los demas que por su orden iremos describiendo. El Africa tercera parte de la tierra, es Peninsula contenida del Istmo de Suez, y rodeada del Oceano, Mediterraneo, y Mar Roxo. Ella situada debaxo la Equinocial 35. grados, tanto de la una parte, como de la otra, que son 4200. millas Italianas, de anchura, y de longitud esta entre los grados, 2. y 85. que son 1000. millas de

DESCRIPCION

de largo, pero no es igual en todas partes, por ser de figura irregular: la parte Occidental no tiene sino es 2400. millas de Medida à Septentrion. Dividese segun los Modernos, en quatro partes, esto es, en

País de Blancos.
País de Negros.
Etiopia.
Y las Islas adjacentes.
El País de Blancos comprende la *Barberia*, que contiene los Reynos de

Marruecos.	Tunez.
Fez.	Tripoli.
Tremezen.	Barca.
Argel.	

El *Biledulgerid*, que comprende los Reynos de

Suz.	Zelo.
Dara.	Biledulgerid.
Segelmese.	Desierto de Barca.
Tegorarín.	

El *Egipto*, que se divide en

Sahid, ó Errif.
Bichria, ó Costardel.
Cayro.
Mar Roxo.

El *Desierto*, ó *Zaira* donde estan los Reynos, y Ciudades de

Zanhaga.	Bardoc.
Zuenziga.	Gaoga.
Targa.	Borno.
Sempa.	

El País de Negros, ó *Nigricia*, que contiene los Reynos, y Poblaciones de

Gualata.	Guinala.
Guenehoa.	Beria.
Tambut.	Melli.

Agano.	Mandinga.
Cafena.	Gago.
Cano.	Guber.
Gangara.	Zegzeg.
Sonega.	Yanfata.

La *Guinea* donde estan los Reynos de

Melegueta.	Benin.
Guinea.	

La *Etiopia* se divide en alta, baxa, la alta, ó *Egipto* contiene

La *Nubia* donde estan los Reynos, y Ciudades de

Gorham.	Jalac.
Cusa.	Bughia.
Nubiá.	Canfila.
Dancala.	Dasila.

La *Abisinia* donde estan los Reynos de

Meroc.	Narca.
Barnagas.	Goyame.
Tigre Mahon.	Bagamedey.
Amara.	Xomonche.
Damut.	Dambea.
Cafates.	

La *Berberia*, ó *Zanguebar* donde se hallan los Reynos, y Ciudades de

Mozambique.	Mombaza.
Quiloa.	Melinda.

Los *Costa de Ayan* donde estan los Reynos, y Ciudades de

Brava.	Adea.
--------	-------

DE LA AFRICA

Adel.
Costa de Abex donde se hallan los Reynos de

Suaquem.	
Etiopia baxa ó interior	con-
el Reyno de Congo,	donde
en los Reynos, y Ciudades de	
Loanga.	
Angola.	
Cafreria,	que comprende
Reynos, y Ciudades de	
Los Cafres.	
Sofala.	

La *Monomotapa*, contiene los Reynos de

Los Giaques.	
Inhambane.	

El *Mam* Rey del Congo, es Christiano, reside en San Salvador, tiene muchos Reynos tributarios, los mayores son

Loanga.	Gallas.
Anzequiam.	Malemba.
Angola.	Maraman.
Cacongo.	Bamba.

El Emperador de *Monomotapa* tiene su Corte en Madrogan, fue una vez Christiano, y aora Mahometano, tiene sujetos à su Imperio algunos Reynos, los Principales son

Butua.	Sedanda.
Cefala.	Chicanga.
Quiteua.	

El País de *Cafre* ó *Cafreria* esta en la Costa Meridional de Europa

Dara. Segelmese.
En Bidualgerid
El Gran Negu, llamado el Prefecto Iwan Hijo de David es Christiano, y Señor de la Etiopia Alta donde estan los Reynos de

Barnagas.	Xoa.
Angote.	Bagamedri.
Fatigara.	Damut.
Amara.	Cafates.
Dambea.	Tigremahon.
Dancala.	

El Rey de Tombut es el mas poderoso en el País de los Negros, posee los Reynos de Tombut, Galata, Cano, Gangara, Mellí, Mandinga, Segzeg, Zamfara.

El *Mam* Rey del Congo, es Christiano, reside en San Salvador, tiene muchos Reynos tributarios, los mayores son

Loanga.	Gallas.
Anzequiam.	Malemba.
Angola.	Maraman.
Cacongo.	Bamba.

El Emperador de *Monomotapa* tiene su Corte en Madrogan, fue una vez Christiano, y aora Mahometano, tiene sujetos à su Imperio algunos Reynos, los Principales son

Butua.	Sedanda.
Cefala.	Chicanga.
Quiteua.	

El País de *Cafre* ó *Cafreria* esta en la Costa Meridional de Europa

ropa, es tributaria al Monomotapa, y Portugueses, que tienen los Fuertes de *Sena, Teta, y Cuama.*

El *Zanguéjar*, está sobre el Mar Roxo, y el Oceano de Etiopia, se divide en tres partes, las Costas de *Zanzibar, de Ajan, y de Abex*: en la de Zanzibar están las Islas de

Penda. Morifa.
Zanzibar. San Roque.

Y en sus Costas los Reynos de *Mongala.* Mozamba.

Angoche.

Mozambique.

Quiloa.

Las Costas de *Ajan*, contra la República de *Brava*, y los Reynos de *Adel, y Zeyla.*

Las Costas de *Abexa* comprenden los Reynos de

Arquico, Esquaquam, y la del Mazua. Estos Reynos mandados, por sus Regulos, ro la mayor parte tributario Gran Turco.

Melinda.

Lamo.

Para.

MAR ROXO.

EL Mar Roxo, que otros llaman Arabico, tiene de largo novecientas millas, y de ancho ciento, quando mucho. Divide en tres faxas, de las cuales la de en medio se llama Mar Largo, se navega seguramente de dia, y de noche, porque es su ondulante y cinco alta cinquenta brazas, particularmente de la Isla Merano, alta el Suez: las otras dos faxas, esto es la extrema Oriental, y Occidental, están llenas de tantas Islas, rocas, y vientos, que no se dexan navegar sino muy con Sol, y con Pilotos prácticos, que los toman en una Isla pequeña, que está puesta casi al fin de su boca, la qual los antiguos Reyes de Egipto, (si es verdad lo que Estrabon escribe) cerravan con una cadena. Es pobre de pescado, y creo es la causa no entrarle Rios, que con lo dulce de las aguas atraigan, y den pasto a los peces. Sus playas están casi perpetuamente sin oja verde. Sus puertos tienen por la mayor parte entrada difícil, y peligrosa, por las muchas bueltas, que se an de fuerza para huir de las rocas, y escollos. Al cabo deste Golfo está Suez, que fue quizá la antigua Ciudad de los Heroes, que floreció mucho, en tiempo de los Tolomeos, y Romanos, a causa de las carteras, y infinitas mercaderías, que aqui trahian de la India, y Arabia. Ahora no es ni de mucho, de tanto trato, porque la Meca se desvirtuó, y se embete muy buena parte, y tambien que los Portugueses se han sumamente cercenado. Tiene oy el Turco, un Tarazanal en ella

con

unas pocas Galerías, por recelo de los Portugueses; contra los cuales se despidieron desde aqui dos Armadas, la una sobre la embocadura del Dia, y la otra de Ormuz. Mas como toda la tierra de almor, es pobrissima, y aun del todo sin madera; el armar en ella, es infinito gasto; porque se a de traer la materia desde la Carthago, parte por Mar, y parte sobre espaldas de Camellos: y aun el Suez mismo no ay agua, que la trahen de seys millas lexos, de Camellos, y essa salobre, y amarga. En la playa diestra deste Golfo viven los Trogloditas, que están baxo la obediencia del Gran Turco; el qual viendo que las Armadas de los Portugueses entravan muchas vezes por el, y eran recibidas de los Ministros del Preste, y que los favorecian contra el; los a quitado muy buena parte de la Provincia de Betnagasso; de fuerre que el animoso atrevimiento de los Portugueses, a causado en estas tierras, dos malos puertos. El uno, que los Arabes an muy fortificado sus puertos, esto es antes abiertos, y sin fuerzas: y el otro, que el Turco, le a cerrado contra el Preste. Que no es cordura intentar empresas, contra los de resolucion, y fuerzas aptas para darlas prosperado fin: que lo contrario es desvelar, y armar al enemigo. No quiero dar de dezir, que en este Mar no se puede navegar con otras navas, que con las del Gran Turco, o con licencia suya, pagandole muy buena parte de los nolitos. Para este efecto tiene Almacenes de madera; trahida, parte del Golfo de Setalia; parte de Nicomecia, y del Mar Negro, a Rosetto, y Alexandria: desde donde se porta al Cayro, y de aqui a Suez.


AFRICA. TROGLODITICA.

Quella parte de Africa que cae entre el Nilo, y el Mar Roxo, es esteril, desierta, arenosa, é inculta, fue habitada de los Trogloditas, gente llamada assi, por las cuevas en que moravan Junto a la marina se levanta una continua cordillera de montes, a cuya parte como los Rios no pueden meterse en el Mar, corren hazia lo interior de la tierra, y entran en el Nilo. Estos montes, y la playa del Mar es poblada de Mahometanos, parte Arabes, y parte Turcos; los quales de pocos años a esta parte an comenzado a navegar por el Mar, y tomar algunos Pueblos convezinos. Los naturales son torpes sobre manera, y barbaros, pobres, y mendigos. Los Pueblos

P 2

mas

mas notables son Corondol, puerto arto bueno; Alcoffer, Arga-
table, porque los susodichos montes, se abren aqui, y dan passo a
frutos de la Abbassia. Suaquem, es tenido por el mejor puerto
estrecho, el qual haze una Isla; reside aqui el Baxa del Gran Turco
que se intitula de la Abbassia, con tres mil soldados consigo: A
quico, es tierra del Preste, en frente de la Isica. Mazua, donde
montes dan otro passo a las provisiones que se facan del Pais de
Preste. Desde aqui asta las puertas del Mar Roxo, es la ribera
peditissima, despoblada, y desierta: y aun del Suaquem, asta Mez
es todo un bosque, aunque de arboles de poca estima. Casi a las pu
tas, està Vela con su puerto, que es del Rey de Dangali, Moro.
toda esta ribera Occidental del Mar Roxo, como tambien en
opuesta Oriental, la falta de aguas es causa, que los Pueblos
pocos, y pequeños, y los vezinos corren, y se ayuntan donde
cubren algun pozo, o fuente.



DESCRIPCION DE EGIPTO.

Con los Trogloditas confina Egipto, Provincia muy ce-
brada en las Historias Sagradas, y profanas, por la incre-
ble fertilidad de su terreno, al qual el Nilo con sus
nuales inundaciones, sirve de lluvia: por lo que He-
doro llama al Egipto, don, y ostenda del Nilo; y es muy gran ve-
dad, no solo porque con sus aguas creciendo, le riega, y beneficia
pero, y aun porque se cree que es el, que a trahido alli al mismo
terreno, y trahe de cada dia. Señal desto es, que lo ondo del suelo
por la mayor parte salado, y donde el Rio no llega, es casi todo sa-
litrals; por lo que no nace agua buena en todo el, y assi para reco-
ger de la del Rio (la qual no se apura ni aclara, que no passen mu-
chos dias) se ven por todas partes muchos pozos, y cisternas. Tien
Egipto de largo, desde Aina, que se llamó antiguamente Siene (co-
mo algunos quieren) asta el Mar Mediterraneo, quinientas millas
pero es muy angosto, en particular junto al Cayro. Porque los mon-
tes de la Ethiopia, entre los quales corre el Nilo, si bien se abren
algun

en tanto, casi para hazer un canal sobre Siene, por el qual el Rio
precipitado a lo llano, donde comienza Egipto; nunca con-
esto se alexan del curso del Nilo, mas de diez, y seys millas:
dos montes, de aquellos, mas de treinta, y cinco; y de ordi-
no se apartan menos de la ribera Oriental, que de la Occidental.
nase Egipto, aquella parte del llano, que el Rio riega quan-
dale de madre; porque lo restante son desiertos arenosos. Baxo
Cayro, los susodichos montes se alargan toda via mas, asta que
esfazan: y dessa suerte dan lugar a que este Rio se divide en dos
os, conque se haze el Delta. El uno de los quales va a Roseto,
otro a Damia; corriendo cerca de setenta millas cada uno.
Roseto a Damia cuentan, ciento, y quarenta: de suerte que
Isla, que los antiguos llamaron Delta, por la semejanza de la
tra letra Griega, tiene de circuitu cerca de trezientas millas.
Antiguos dezian que las bocas del Nilo eran siete, cinco na-
les, y dos artificiales; oy solas tres ay de consideracion, esto es
de Roseto, y la Bolbitina, que corre junto della; y la de Damia.
El ramo, que se llama de las Brullas, es tambien famoso, no
que se navegue, sino porque desgajandose del de Roseto, no
os de la marina, entra en un grande lago que haze la Mar, me-
dose por tierra; y assi con la mezcla de la agua dulce con la
da, acuden tantas lizas, y otros peces, que salandolos, cargan
ios dellos. Sin estas bocas, y ramos naturales, (por ser el agua
Nilo tan preciada, que de ella, y del Sol depende todo el bien
Egipto) tiene infinitos artificiales. Entre los otros ay uno, que
nanzando baxo Fua, va a parar en los fosos de Alexandria: don-
por ciertos arcaduzes de piedra, desagua en el Mar junto a Cas-
viejo. Tiene de largo mas de quarenta millas, y se navega en
creciente del Nilo, que es desde el Agosto, asta la fin de Octu-
e. Sus contornos son muy bien cultivados, y para poder regar
s, usan ciertos artificios con que alzan el agua. Donde el terre-
no esta cultivado, recogiendo el agua en ciertos lagos, se con-
ensa, y convierte en muy blanca sal. Veese en aquellos llanos el
lago Maria, o Mareotide, o (por dezir mejor) su sitio; porque ni
e navega como antiguamente, ni lleva uvas, ni tiene pueblos en
a contorno como escribe Estrabon, ni finalmente es tenido en
uenta alguna. Es hecho de las aguas del Nilo quando sobrefala,

como otros muchos, que ay por todo Egipto; los quales hacen ayre mal sano, como este, y el de Alexandria. Pero bolveron los ramos artificiales del Nilo, hechos para trasportar la hazia y vituallas de unas partes en otras, y para regar el terreno; ay una que comenzando cerca de la mitad de la corriente del de Damietta, atravieffa casi todo el Delta, y entra en el otro ramo sobre Roseto, con tanta agua, que se navega por qualquier tiempo sobre el. Para facilitar el comercio del Mar Roxo, comenzó Sefostris un canal, que llegasse asta el, desde el Nilo; aunque Dario Rey de Persas, temiendo que el Mar, no anegasse á Egipto, dexó la obra imperfecta: la qual cavaron despues los Tolomeos, à cien brazas de ancho, y de bastante profundidad para qualquiera carga; pero sin salida para la Mar, El Egipto tiene el sitio llano, y baxo; si bien es verdad que las crecientes del Rio lo van continuamente alzando; y assi donde antes bastavan ocho palmos de creciente, ya bastan menester al doble. Tiene el terreno negro, y que excede con ventaja à quantos son, en produzir trigos, arroz, legumbres, azucre, hervajes, lino, algodón, cassia, juncos olorosos, y animales de muchas especies. Plinio escribe que la grandeza de los Romanos, fue imposible sustentarse sin Egipto, Està fulto de maderá, y leña, pero que no produzè casi otro arbol grande, sino la palma. Sus cavalleros simbolizan mucho con los Ginetes de España; y en el Cayro se haze grande exercicio de cavalleria; cortan la cola, y clincan los pollinos potros, y creo lo hazen para bolverlos mas fuertes. El ayre que le baña es caliente, y humedo; y el calor excessivo comienza à segar los panes por Abril, y los tienen ya recogidos en sus alolys antes de la fin de Mayo. La abundancia deste Reyno consiste en la de las aguas del Nilo, el qual fino crece mucho, desde su nacimiento al Egipto ambriento, y en extrema miseria. De lo dicho se puede colegir la fortaleza de su sitio; porque al Mediodia està murado de asperissimos montes, al Poniente, y Levante, lo cercan montes, y desiertos; y al Septentrion, la Mar con muy pocos puertos, y de difícil entrada. Està acomodadissimo para la contratación, por estar entre los Mares. Roxo, y Mediterraneo. Sus antiguos Reyes fueron poderosissimos. Sefostris, llamado Sefacco en la sagrada Escritura, passó victorioso asta los Mingreles, y à la India, y asta el ultimo de la Africa, como escribe Lucano. Tuvo seiscientos mil

Infantes,

antes, veinte, y cinco mil cavallos, diez, y ocho mil carros armados, quatrocientas naves en el Mar Roxo, y fue inventor de las Galeras. Mostraron su potencia no solo con las armas, sino, y con los edificios, y fabricas infinitas de increíble gasto. Piramidas, Serintos, Casas todas de una piedra, obeliscos, y estatuas de admirable grandeza. El Rey Amab, hizo una Efigie de sola una piedra, que (segun escribe Plinio.) tenia ciento, y quarenta, y tres pies de largo, sessenta, y dos de alto del pecho arriba, y que sola la cavaron baxava, ciento, y dos. Sefostris, tirò un muro desde Pelusio hasta Eliopoli, por espacio de noventa, y quatro leguas. Que diremos de Lago Metide, que tenia quatrocientas cinquenta millas de circunferencia, cinquenta brazas de ondo, con ser echo artificiosamente para dar salida a las aguas del Nilo? Que, del Laberinto, que abraçava siete Palacios, y era de Marmol, y mil casas? Sus rentas ordinarias eran grandissimas, porque dexando à parte lo que aquellos antiquissimos Reyes posehian, escribe Ciceron, que Tolomeo Auletes tenia de renta en el Egipto, doze mil, y quinientos talentos: y aun Estrabon refiere, que desde la fundacion del Imperio Romano, crecieron sumamente los comercios, y contratación de la India, y Arabia. Pero, no ay cosa que demuestre de mas cabales muestras de la potencia, y grandeza de Egipto, que el increíble numero de sus Ciudades; las quales segun Diodoro Siculo, fueron diez, y ocho mil; y segun Pomponio Mela, veinte y quatro. Eran grandissimas, Eliopoli, Memphis, Sais, y Tanis. oy no es poblado, ni de mucho, y son muy pocas las Ciudades de importancia, que tiene. De estas pocas, están sobre el Mar Mediterraneo, Damietta, Roseto, y Alexandria. Damietta, parece mas una gran Aldea, que no Ciudad; con todo esto se le ven en el puerto, Vazas, y embarques de toda suerte. Roseto, llamada por los antiguos Skedia, yaze en la ribera, à cinco millas de la boca del Rio; y es escala de paso para el trafego, que passa entre Alexandria, y el Cayro. Navegando por el Canal de Roseto à Bulaco, se ven mas de trecientos Puertos, y Ciudades grandes. Alexandria, està sobre la ribera del Mar Mediterraneo, à quatroenta millas del Nilo; y fue una de las primeras Ciudades del mundo. Herodiano escribe, que no reconocia ventaja en multitud de vecinos, sino à Roma. Comenzó à faltar con la venida de los ahometanos, y con todo esto se conserva, con arta magnificencia, y grandeza, por la parte de la Mar; porque tiene à la diestra un gran

P 4

de

de Castillo sobre el Faro; y otro menor à la siniestra, encima de
 escollo, llamado por Estrabõ Antirodo, entre los dos se abre el
 to, ancho en la entrada, cerca de dozientos y cinquenta pasos,
 peligroso, por los muchos arrecifes, y escollos, que tiene por ba
 y encima del agua, por lo que no se puede salir del fino muy de
 Allende deste, ay otro, hazia Poniente, muy bueno, con su fuer
 en el qual no pueden hechar fondo sino solos los Mahometanos. H
 zen sin lo dicho maravillosa prespectiva las murallas duplicada
 almenadas, torreadas, y hechas de piedras labradas en quadro. P
 la Ciudad no corresponde de mucho à su fama, y nombre, por
 no tiene sino solas dos calles, que algo valgan. Todas las casas
 nen baxo de tierra sus cisternas de boveda, ò sobre gruëssas colu
 nas. Es escala frãca para qualquier genero de gentes y contratã en
 casi todas, ò las mas Naciones de quantas Provincias; y Reynos m
 ritimos ay en la Asia, Africa, y Europa, particularmente Veneci
 nos, Franceses, Ingleses, y Cathalanes. En las partes Mediterrane
 del Delta se ve Mical, tierra grandissima, y que segun se dize es p
 menos, que la tan famosa Ciudad de el Cayro; y que sus vezin
 sin otras carnes, comen cada dia casi cerca de trezientos bueyes,
 es cosa muy notable. Es tambien grande poblacion Nicaria, que
 està al Mediodia. Luego passado el Delta, se ve Bulaco, tierra d
 mantelada sin muros, ni fossos, como todas las otras de Egipto
 puesta sobre la ribera Oriental, con muy hermosas casas, y jardine
 de figura larga, y angosta. Fue un tiempo como Villa de Circas
 y sirve de escala à todos los Pueblos puestos à Tramontana
 Cayro; y tiene muchos Almazenes para las mercaderias. En fre
 della azia el Poniente, està en medio del desierto la Iglesia de
 Macario, servida de los Hermitaños Cofitas, en un terreno, que
 vierte en piedra qualesquiera cosas; y en su contorno se ve granca
 tidad de sal, en forma de piedra blanca; y de salitre, que nasce
 lugares donde las aguas del Nilo, quedando rebalzadas despues d
 la creciente, con la fuerza del Sol se condensan. Este Hyermos
 llamó antiguamente el Monasterio de Nitria, y està à quareata m
 llas lexos de Alexandria. No lexos de aqui estubo Memphis, Ciudad
 agora totalmente assolada. Siguese el Cayro, à poco menos de dos
 millas, de la ribera Oriental del Rio. Està en figura de Arco, con
 las puntas gruëssas; tiene tres millas de largo; y por el medio
 de

medio, aunque en los extremos lo es mucho mas; cada extremo
 en tres cabos, y cada cabo una puerta. Tiene dos calles principa
 la una se llama el Basaro, de figura corva, que la atraviesã de un
 à otros; y la otra q̄ corta à esta, en cruz. Passa por la Ciudad un fos
 de agua, (que se viene del Nilo por solo Agosto, y Setiembre,
 lo restante del año està seco) vestido de Sicomoros, que ellos
 man Higos de Faraon, à cuya sombra, que es muy espessa se en
 tienen, y solazan. Fuera de la Ciudad, assi à la parte de Medio
 como de Tramontana, ay tantas Mesquitas, y tantas sepulturas
 Circasios, que representan un nuevo Cayro. Tiene el Castillo en
 el Levante, y Mediodia, en un sitio relevado, al pie de los mon
 que señorea à toda la Ciudad; con muy hermosos, y sobervios
 fentos; baxo del ay dos lagos, y en uno dellos, agua los diez
 fes del año, asta la creciente del Rio; en el qual tiempo nunca
 faltan aves de varias especies, que son de summo recreo à los que
 oran en muchos Palacios, que tiene al derredor, de mucho artifi
 cio. En secandose, lo siembran de varias semillas, linos, melones, y
 labazas. Lo mesmo se haze en el otro, el qual se enxuga aun mas
 esto, y se llama Lebekio. Filipe Pigafeta, que à escrito con curio
 ad algunos viages suyos, de los quales nos avemos servido en esta
 ora, pretende que en el sitio donde agora està el Castillo del Cay
 ro, fue Babilonia, edificada por los Vandoleros de Assiria; y que des
 puës hizo aqui su morada una Legion Romana puesta en presidio,
 esta parte de Egipto. El cerco de toda esta Ciudad, con un arraval,
 se tiene fuera de la puerta Nazer, es de poco mas de ocho millas.
 y en ella veynte y quatro mil calles, que se cierran de noche, y es
 como alondiga, y Almacen de todo Egipto. No es razon dexemos
 de dezir, que los pollos se engendran acá (sin huecas empollan los
 nuevos) en los hornos templadamente calentados, ò baxo estiercol
 polido puesto al Sol; donde pondran à las vezes veynte mil huevos.
 siguese el Cayro viejo, dos millas lexos de la susodicha Ciudad,
 por la mayor parte despoblado: donde se ven siete alolis, ò gran
 os fabricados por el Santo Joseph, en los quales se recoge el grano
 para tiempos de carestia: cogen la suma de un millon, y mas de tre
 zientas mil hanegas; y tomanse diez mil en cuenta al que los guar
 da, por lo que comen, (que no estan cubiertos) las aves. A seys mi
 llas del Cayro viejo por la parte del Poniente, estan las Piramidas;

Las mas principales son tres, y la mayor tiene cerca de media milla de circuito en el pie, y de alteza un estadio. Cerca dellas está la Gige, con el rostro de muger, y las manos, y pies de Leon, tan grande como arriba é dicho. No muy lexos de aqui en un pozo cavado en la peña viva, se entra en una horrible caverna dividida en calles con aposentos grandes, y pequeños, donde ay infinitos cuerpos humanos, enbueitos con muchos dobles en faxas de tela de algodón, donde se an conservado millares de años, con la carne, y miembros enteros; y aún algunos con los dientes, y cabellos, à fuerza de bethun Judaico, (del qual aquellos antiguos solian hinchir los cuerpos muertos) ò de rezina de cedro: y esta es la Momia, que algunas vezes trahen à Venecia, y à otras partes. Siguese el País de Saitk, cerrado por todas partes de montes horridos, y desiertos, por los antiguos, llamado Tebaida, tan celebrada en las Historias Christianas, por la grandissima multitud de Hermitaños, que vivian por aquellas solitudes. Su Metropoli es Gige, Ciudad grande, junto à la qual ay algunas cavernas cavadas en la peña, llenas de peces, cocodrillos, aves, y otros animales muertos, conservados de la misma suerte, que los cadaveres humanos de junto al Cayro, que aora deziamos. En los contornos desta Ciudad, y de Temen, que le está à Tramontana, ay aún oy muchos Monasterios de Hermitaños Cofitas. Siguese Cana, que Estrabon llama Copto, donde hazian escala las especies trahidas por el Mar Roxo, que an mudado despues acà tantos caminos. El ultimo, y postrero Pueblo es Asna, que como avemos dicho quieren algunos sea Siene, celebre entre los Escritores, porque estando directamente baxo del Tropico de Cancro, no ve ninguna sombra al medio dia, de sus dias mayores: y asta dentro de los pozos sobrevienen los rayos del Sol. Es Ciudad hermosa, y abundante de granos, y de animales; y muy rica por el trafego, y comercio de la Nubia. Entre Asna, y el Suaken, viven los de Bugia, gente vil, desnudos, y mendigos: sustentanse de leche, y de carne de Camellos, y de fieras salvages. Estàn parte à la diestra, y parte à la siniestra del Nilo; de los quales no quiero dezir mas, porque no tienen cosa notable, y tambien porque hallo, que los dan los Escritores tan varios, y diferentes nombres, que antes caufaria confusion en los Letores, que claridad ni distincion alguna. Pues avemos descrito ya el Reyno, y Pueblos de Egipto, digamos dos palabras de sus moradores, y vezinos; Los

qua,

Los fueron antiguamente tenidos en grande figura, de doctos, y sabios; como gente de quien la común opinion nos dize, fueron autores de la Geometria; porque quedando con las inundaciones del Nilo, confusos los terminos de sus campos, y heredades, necesitaban buscar alguna industria, conque sustentar los divididos, y poder distinguirlos. Fueron sin esto, insignes Astrologos, à ocasion de la benignidad del ayre, y serenidad del Cielo, que à penas nunca se ve: por lo que fueron ellos los primeros, que observaron el curso del Sol, y trazaron el orden del año. Dieronse tambien à las Artes Magicas, como se puede ver en los prodigios conque se oponen à los milagros de Moysen. Hizieron sin lo dicho, grande produccion de cosas sagradas, como lo atestiguan, la authoridad de sus sacerdotes, la Doctrina de Mercurio Trimegistro, y las peregrinaciones de Pitagoras, de Platon, y de otros Philosophos, à Egipto, para enriquecerse de sciencia; pero de muchos Siglos à esta parte perdido toda la antigua gloria, con el barbarismo introducido por los Mahometanos. Son de animo vil, astutos, instables, y gente que sin contraste se acomoda à la fortuna del vencedor, con lo qual se an cahido baxo el poder de unos, y otros estrangeros, Arabes, Persas, y Turcos; padeciendo aora, so aquestos ultimos, estrema opresion. Y assi viendo que no les es licito gozar el fruto de sus trabajos, por los agravios que se les hazen, dexan los campos, y heredades, y la cultura dellos, sin curar de beneficiarlos, sino quando la necesidad los fuerza. Afende de los Mahometanos, moran en Egipto los Cofitas, que como Christianos se Bautizan, y como Judios se circuncidan, y se llaman Christianos de la cintura. Seràn estos agora unos cincuenta mil; pero en Ethiopia son infinitos. Obedecen al Patriarca de Alexandria, y tienen Iglesias en ella, en el Cayro, en Mansalutto, y en otras muchas Ciudades. Celebran la Missa en lenguaje Caldeo, y leen el Evangelio primero en Caldeo, y luego en Arabico; como tambien los Griegos, primero en Griego, y despues en Arabico. Quando dizen el *Pax vobis*, va el mas mozo dellos tocando la mano à todo el Pueblo, que assiste; y despues de la consagracion distribuye pan no consagrado, à los circunstantes, cosa que se usa tambien en Grecia, Francia, y muchas partes de España.





NILO.

N I L O.

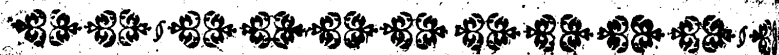
Porque avemos de hazer muchas vezes mencion del Nilo la que ya avemos hecho, no serà fuera de proposito dezir algo que se me ofreciere acerca de su origen, curso, y naturaleza. Nilo (pues) Rio, el mas famoso de todos, no nace en el Reyno del Pteste Juan, como algunos quieren; ni como quiere Tolomeo de dos lagos, que igualmente puestos de Oriente à Poniente, señala, con distancia de quatrocientas cinquenta millas entre porque en aquella alteza de Polo, no ay mas de un lago entre Reynos de Angola, y Monomotapa, que tiene por diametro, ciento, y cinquenta millas. Pero en lugar de los de Tolomeo se tiene noticia de dos Lagos, situados igualmente, de medio dia à Tierra montana, con distancia de quatrocientas millas, del primero los quales, (y està puesto en doze grados passada la Equinoccial) nace el Nilo. Este lago està cercado de montes asperissimos, y de inestimable alteza, unos de los quales se llaman del Salitre, otros de la Plata, y otros Cafates. Esta aspereza de puesto, y dificultad de passos donde el Nilo nace, y por donde despues corre, à dar licencia à muchos para que dixessen, anda metido por baxo tierra asta, que llega al segundo Lago, que tiene de ancho dozientas, y veynete millas, y està baxo de la Equinoccial. De la verdad de lo dicho, se tiene certissima informacion; porque los Anzicos, (gente que contrata en Congo, y tienen trafego por aquellas partes) hablan dello como de cosa muy sabida de todos: y dizen, que en aquel Lago ay gentes, que navegan en grandes navios, vsan letras, numero, peso, medida, y fabrican de cal, y canto. Saliendo el Nilo deste segundo Lago, dobla algún tanto su corriente hazia Levante, asta llegar à la Isla de Meroe, donde se divide en dos ramos, y se reunido (recibe al rodear la Isla, al Astapo, y Astabora) despues de un largo curso, llega à las cataractas, junto à la Isla de Siene. Donde angostandose entre ciertos horribles peñascos, cae precipitado à los llanos de Egipto, que riega con el agua, y fecunda con el cieno, que les trahe; à cuya causa lo llama la Santa, y Sagrada Escriptura, Rio turbio. Està rico de sardinas, carpas, lizas, y varios peces, grandissimos, que son muy buenos quando el Rio crece, porque quando el agua està baxa saben à tarquin, y son mal sanos.

Pero

entre quantas cosas el produce, ninguna ay mas celebre, que los Cocodrillos. Es este un animal semejante al lagarto, de una vara de alto, y mas de diez de largo; sola la cola, haze la mitad de su longitud. Quando come solo mueve la quixada de arriba, por la de abaxo, està contigua con el hueso del pecho. Con la boca devora, y traga un novillo; y su pellejo es tan duro, que no se puede cortar con un arcabuz; tiene tanta fuerza particularmente en el agua, que puede pelear con un buey, y no ay remedio poderlo salvar vivo della. Yo supe de un soldado, que en las Filipinas, se echó á ver por siertas señales, que uno, que tomaron, avia tragado seiscientos de cien hombres. No es animal proprio del Nilo, porque el se cria en las montañas de Africa los produce tambien, y muchos de la Asia, y infinitos del Nuevo Mundo. Sobre todo lo del Nillo, lo que mas fatiga los ingenios de los antiguos Filosofos, fue su annual crecimiento, pero ya oy se à entrado tan à dentro de Africa, que se à visto evidentemente la causa desto. Porque es cierto, que junto à la Equinoccial jamas llueve en los seis meses de nuestro invierno, que en aquellas tierras son verano; y de la Luna de Abril asta fin de Mayo, llueve continuamente, y es la lluvia tan rezia, las gotas gruesas, que es cosa admirable: y assi que la tierra està arda de sequedad, acude tanta à los cercanos Rios, que los haze salir de madre, con lo que riegan felizmente los llanos de Ethiopia, Congo, y Guinea; y el Nilo, los de Egipto; el qual comienza à crecer media hora despues de medio junio, y le dura la creciente quarenta dias. Los Antiguos malavanzaban por extremo de las crecientes del Nilo, no solo por que no alcanzavan la causa, sino porque no tenían noticia de otros rios, que tal hiziesse. Pero aora se sabe, que en la Africa, crecen tambien la propria suerte el Niger, el Zayre, el del Spiritu Santo, y la del Gama: en la Asia, el Pegù, y el Menan; y en la Europa, la gran Rhodano. En frente del Cayro viejo (segun Juan Leon escribe) se alza un medio del Rio una Illita, que el llama Mikias, y otros Gisa: donde ay un fosso en quadro, diez, y ocho brazos ondo, con un agua que se reparte por quien le entra el agua del Nilo, con una columna en medio, señalada, y dividida en otras tantas brazas, quantas tiene el fosso de hondo. Creciendo el Nilo, crece tambien el agua en el fosso, una, dos ó mas brazas el dia; de lo que dan subitamente aviso à todas las tierras comarcanas, con personas para esto destinadas.

Si

Si la creciente llega à quinze brazas, el año será riquísimo; si no llega desto, corre peligro por la demasiada agua, que à las vezes la remblar los edificios; sino llega à doze brazas, amenaza sin duda carestia; y de las doze à las quinze, es pronostico de mediana comida. Esta columna por el efecto para que servia, fue por los antiguos llamada Niloscopio, esto es, Nilo Descubridor. Ahora, ya que avemos dado una buelta por Egipto, que es Provincia solitaria, y de tal suerte apartada de las demas, que no es aún bien averiguado qual parte del Mundo pertenesca; entraremos en la Africa: cuyas partes principales son la Ethiopia, la Castaria, el País de los Negros, la Nubia, la Libia, y la Berberia.



DESCRIPCION DE LA ETHIOPIA.

Tolomeo la divide en Ethiopia baxo Egipto, y sobre Egipto; pero no señala lindes con que se puede distinguir una de la otra. Con todo esto, llama Ethiopia baxo Egipto, à la que confina con Egipto, y està sobre Meroe; y sobre Egipto, la que se despliega hazia Poniente, y Mediodia. Herodoto la divide en Ethiopia Oriental, y Occidental; aquella se allega hazia el Mar Roxo, y el Oceano; y esta corre con el Río Nigro, y se estiende azia el Oceano Atlantico.

NUBIA.

Para descrevir la Ethiopia, comenzaremos de la Nubia, y de mano en mano, iremos viendo las otras sus partes. Pasada pues la tierra de Sien, à la diestra se entra en la Nubia, que tiene por lindes al Poniente la Gaoga, al Levante el Nilo, à la Tramontana Egipto, y à Mediodia el Desierto de Garan. Estrabon llama à sus moradores Nube; gente que (segun Francisco Alvarez escribe) llevan una vida del todo infelice; porque perdida la cinceridad, y luz de la Doctrina Evangelica, an admitido infinitos disparates del Judaismo, y Mahometismo. A la que el dicho Alvarez estava en

DE LA ETHIOPIA.

Enthiopia, vinieron (como el refiere) de Nubia à suplicar al Rey, que les imbiasse Sacerdotes, y Personas, que los enseñassen la Fe, y les administrassen los Sacramentos: el qual se escusó, por la falta grande, que tenia de Ministros, y de personas Ecclesiasticas. Dezian estos, que los Nubios, solian antes embiar à Roma por Obispos; y que despues como por las inundaciones de los Moros, yabajos de la guerra, les faltasse este socorro; avian caydo, à falta de Obispos, y Ministros, en estrema ignorancia de las cosas Sagradas: poco à poco derribados, por la impiedad de los Judios, y Mahometanos. Algunos Portuguéses, que llegaron aqui, vieron muchos Templos desfolados por manos de los Arabes, y algunas Imágenes de Santos, pintadas por las paredes, en algunas partes. Son regidos por mugeres, cuya Reyna se llama Gava. La Ciudad principal es Angala, (de cerca de diez mil fuegos) de mucho trafego, à causa que està cerca del Nilo, y de Egipto. Las otras poblaciones son caserías, y chozas; y los edificios de greda, y cubiertos de paja. Sus riquezas consisten en arroz, azúcar, (aunque no muy apurado) sal, marfil, (por que se toman muchos Elefantes,) arras, algas, mucho oro. El terreno es por la mayor parte arenoso; pero con todo esto no le faltan algunos lagos, y bien grandes, con quien rrevescan, y riegan una muy buena parte del.

MEROE.

A Meroe, se llama oy Guengare, Amara, y Noba: y es la mayor, y la más hermosa Isla, que haze el Nilo, la qual segun Herodoto, es muy semejante à un escudo, con tres mil estadios de largo, y mil de ancho. Es rica de oro, plata, arambe, hierro, evapalo, palmas, y de las demás cosas, que lleva la Nubia. Algunos escudos, en ay cañas tan gruesas, que se hazen barcos dellas, sal de mina, elefones, Elefantes, y Pardos. Està poblada de Mahometanos contratados con los Moros, contra el Preste Juan. Refiere Estrabon, que antiguamente en esta Isla, era tan grande la autoridad de los Sacerdotes, que con un simple mensagero mandavan al Rey, que se mandasse, y substituhian otro en su lugar: pero un Rey mandoles quitar las vidas à todos en un Templo; y con esso quitò este abuso. Mientras el Nilo, dividido en dos ramos corre al rededor desta Isla, recibe de la parte de Levante al Río Abagni, y de la de Poniente al

Sara-

Saraboto; enriquecido antes ya con otros Rios como lo es el que corre arriba. Los Abissinos estan muy persuadidos, que la Reyna que fue Señora desta Isla; en la qual pone el Jovio tres Reyes, un Negro, un Moro, y un Christiano, subdito del Preste. De Meroe à Saraboto cuentan quinze jornadas por el agua.

A B A S I A.

Los subditos del Preste Juan, se llaman Abissinos: cuyo Imperio, si atendemos à los titulos de los Reynos, que usa en sus provisiones, y letras, echaremos de ver fue grandissimo. Parte de él intitula Rey de Gioame, que està entre el Nilo, y el Zaire: de otra parte Rey de Damut, que confina con los Anzikes: y por la parte de Mediodia, se llama Rey de Cafar, y de Bagamidiri, Reynos puestos sobre el primer Lago. Pero el centro de sus estados es (como escribe Juan de Barro,) el Lago de Barcaena: porque al Levante, se estiende del Mar Roxo asta Suaque, que es un espacio de ciento veynte y dos leguas; aunque entre la Mar, y el Mar, y los estados corre una ladera de montes poblados de Moros, que son Señores tambien de la marina, sino es del puerto Arcoeo, que es de los del Preste. Al Poniente tiene otra cordillera de montañas juntas con la corriente del Nilo, riquissimas de minas de oro, entre las que son las de Damut, y Sinassios, pobladas de Gentiles, que le pagan tributo. A la Tramontana se le an de dar los confines con una linea tirada con la imaginacion, desde Suaque hasta el principio de la Isla Meroe, que oy se llama Noba; y tendrá la linea de largo ciento y veynte y cinco leguas. Aqui se à de hazer un arco no muy convexo por la parte de Mediodia, asta el Reyno Adea, (en cuyos montes nace el Rio, que Tolomeo llama Rapro, y entra en el Mar de Arabia Melinde) espacio de docientas sinquenta nueve leguas, que alinda con tierras de Gentiles Negros, y de cabello crespo: de aqui da vuelta, y fenece en el Reyno de Adel, cuya Metropoli es Arat, de altura de nueve grados. De suerte, q̄ tiene de circuito, todo este Imperio seiscientas sesenta dos leguas, poco mas ó menos. Riegan estos Rios reales, que entran en el Nilo, llamados por Tolomeo, Abatabora, y Astapo; y por los naturales Abañi, y Tagassi; aquel nace del lago Barcaena, y este del lago Colve. El Barcaena, està à siete grados de nuestro Polo; y el Colve, casi baxo la Equinoccial; aque-

llos.

El Rio del Abañi, es padre del Rio de Zeila; y este, allende del Nilo es tambien del Quilmano. Entre el Abañi, y el Mar Roxo corre el Rio Tagasso; y entre el Abañi, y el Tagasso, el Reyno de Antagasso; y Fatigar; y llegando mas azia el Seno Barbarico, el de Barù, y de Barù, y mas abaxo, el de Amara; y sobre la siniestra del Nilo, el de Bileguanze, y de Tigremahon. No tienen los Abissinos mucha noticia del Nilo, à causa de los montes, que ay entre ellos, y el Rio; y assi llaman al Abañi, padre de las aguas. Con todo esto tienen por opinion, que sobre el Nilo, moran los Hebreos sujetos à un muy poderoso Rey, y estan al Poniente de la Tramontana, ay unas mugeres guerreras, de quien habemos en su lugar. En todos los Estados del Preste no ay Ciudad alguna importante, por multitud de vezinos, magnificencia de edificios, ó otros respos: porque los mayores Pueblos no passan de dos mil personas, con las casas de tapia, y cubiertas de paja cosa nada nueva en estos Estados, pues Tolomeo no haze mencion sino de tres ó quatro Ciudades destes Países, las quales el pone al Medio dia de la Isla de Meroe. Pero con todo esto en los contornos de la Abassia, ay algunos Pueblos bien edificados, y de notable comercio. Los Portugueses tratando con los Abissinos, an procurado darles à entender, quanto mejor les seria, para librarçe de los excessivos daños, que les hazen los Gentiles, y Mahometanos, reciben de cada dia, assi en las haciendas, pues se las saquean, y roban, como en las personas, que las cautivan; que si Principe les edificasse Ciudades, y Pueblos con sus Castillos, y los ciniese de muros, y fossos. A lo que responden, que la potencia de su Negro, no consiste en los muros de piedra sino en los robustos brazos de sus Vassallos. De ordinario, no usan de ladrillo ni cal, sino en las fabricas de las Iglesias, (diziendo que es para honrarlo assi, para que aya diferencia entre las casas de los hombres, y las dedicadas à Dios,) y en los alcazars Reales, donde mora el Governador de la Provincia, que haze justicia. Estas Ciudades estan abiertas, pero nadie entra en ellas porque seria castigado como traydor. En la Ciudad de Axuma, que pretenden fue Ciudad de la Reyna Saba, se ven oy ciertas ruinas de edificios muy semejantes à las piramidas, los quales son de tal grandeza, que ay quien ayà podido acabar el tiempo de consumirlos con el curso de tantos años. Veense piedras entre ellos, de admirable grandeza; una de

Q

seys

seys brazas de ancho, y setenta quatro de alto toda llena de
 nas: otras de quarenta, y otras treinta brazas, esculpidas de
 teres ignotos; ay tres, que tienen doze braças de ancho, y och
 de alto. Los Abissinos subditos del Preste, tienen por opin
 que su Principe deciendo por linea recta, de un hijo de
 lomon, y de la Reyna Sabà, llamado Melilec; y que ellos dec
 den de los Oficiales, y criados con que Salomon acompañò à su
 quando lo embiò à su madre. Hazen argumento desto aún oy, a
 nas cerimonias Judaycas, que observan, como es la Circuncisi
 el Sabado; no comen tocino, y se abstienen de las demas cosas
 ellos llaman inmundas. El Preste, quitada la administracion de
 Sacramentos, y la promocion de los Clerigos para el Sacerdo
 gobierna, y rige absolutamente todo lo demas. Da, y quita Be
 ficios à su beneplacito, y en el castigar ninguna diferencia haz
 clerigos à legos. La administracion de los Sacramentos, toca
 buna. El Rey es Señor de toda la tierra, sino es de los distrito
 las Iglesias que son infinitos; porque lo son tambien los Mon
 rios de San Anton, (que no ay de otra orden,) y los colegios de
 monigos, y los Hermitaños con sus Hiermos, y las Parroquias. T
 al Rey proveerlos à todos de renta, y ornamentos para el culto
 vino. Ay dos Inviernos, y dos Veranos, los quales se juzgan no
 el frio, ó calor, sino por los dias de lluvia ò serenidad. Comien
 el año á veynte y seis de Agosto, y lo dividen en doze meses, y
 treynta dias cada uno; y los cinco dias mas que tienen los años
 munes, y seys el Bixesto, llaman Pagomen, que es dezir, remate
 año. Quando hazen caminos, sus ordinarias jornadas son de
 millas. Las rameras viven fuera de poblado, pagadas del erario
 mun, sin jamas poder entrar en Ciudad, ni vestir sino de color
 rillo. El terreno de la Abassia es universalmente abundoso de
 nos (aunque de poco trigo) cevadas, legumbres, azúcar (pero
 lo faben afinar) miel, y algodón. Los naranjos, cidros, y limones
 nacen sin plantarlos. Su bevida se haze de arroz, y mijo; sin ha
 se vino de uvas sino es en casa del Preste y del Abuna. No le faltan
 Elefantes, mulas, Leones, Tigres, Ossos, y aun Ciervos. Los cavallos
 son pequeños, pero no le faltan castas de cavallos de Arabia, y
 gipro, los potros de los quales, crian con leche de vacas, despues
 de tres ó quatro dias que an nacido. Ay grandes, y feroces Ximios,

AVES

de infinitas suertes, pero no se sabe que tenga Cuclillos ni
 Tiene muy buenas minas de metales, oro, plata, hierro, y
 re; pero no las saben beneficiar ni aprovecharse: porque son
 naturales tan torpes, y materiales que no alcanzan noticia, ni
 Doctrina, ó arte alguna: tanto, que à la arte del herrero tie
 por diabolica, y à los oficiales della, se les priva poder entrar
 Iglesia, como infames. En el Reyno de Bagamidri, ay minas
 muy buena plata, y no la saben sacar sino con fuego dirritiendola
 rras. Gioyame, abunda de oro, no muy fino; en el Reyno de
 nt, lo facan, y afinan algo mejor. No ay entre ellos pelayres,
 por la mayor parte visten pieles de animales; ni cazadores de
 y assi estan las campañas llenas de perdizes, anfarones, galli
 liebres; ni finalmente saben aprovecharse de la fertilidad del
 o, y comodidad de las aguas. Siembran, particularmente mi
 a aqui, ya alli, segun, y à donde el agua de la lluvia les diere
 on. Finalmente en ninguna cosa dan muestras de ingenio, y
 eza, sino es en robar, y pelear, que son cosas à que natural
 se se inclinan. Lo qual à mi parecer procede, de los continuos
 s, y caminos que haze el Preste; y del vivir en campaña, ya
 n País, y ya en otro segun halla comodidad, y sazón: porque
 siempre caminos, y vivir en campaña sin casa estable, y fir
 obliga casi à los hombres à valerse en sus necesidades, de lo
 es viene mas à mano, ora sea proprio, ora ageno. No pade
 tempestades de truenos, y relámpagos; sino otra arto peor, que
 enida de langostas, que lo talan, y arruynan todo; porque del
 en las Provincias enteras sin dexar cosa en pie. No usan
 eda acuñada, sino pedazos de oro, y pelotillas de hierro, par
 armente en Angote; y sal, y pimienta, que es la mayor rique
 que se puede alcanzar. De donde es que los tributos que el Prin
 e lleva, son de lo que las tierras producen, sal, oro, plata, gra
 o pieles de animales, dientes de Elefantes, cuernos de Rinoc
 es, esclavos, y otras cosas semejantes. La qual forma de tri
 o (que es naturalissima,) se usa tambien en otras partes de Afri
 La sal se saca en losas quadradas, de un grande Monte de Bal
 da: donde quizá vivian los de Amanter, que fabricavan las casas
 de sal. La mayor, y mas grande Poblacion, es la Corte del Preste,
 onde quiera que se halle, baxo tiendas de algodón de varios co
 lores

Q 2

DESCRIPCION

lores, con tanta distincion de calles, Barrios, Plazas, y Tribunas que en un momento sabe su alojamiento cada uno, y el lugar de à de acudir para quanto huviere menester. Su grandeza se puede echar de ver, en que, sin los Camellos, que trahen las tiendas, e ven algunos, que lo an visto, que solos los mulos de acarreo, e mas de sinquenta mil. Sirvense destos para cargar solo, y yr caninos, y de los cavallos para solo pelear. Los Mahometanos anduzido aora este Principe (como ya diximos arriba) à grande tremedad; porque antes, quando florecia, tratavase con tanta grandeza, que no hablava sino por interprete, ni se dexava ver sino las las Pascuas. Mostrava por gran favor la punta del pie à los baxadores, y à los mayores privados: que era uso muy antiguo entre ellos, como lo ponderó Estrabon. Esta forma de gobierno tan rogante, y vanagloriosa, envilecia à los subditos por extremo; por que el Principe los tratava como esclavos, y con el menor respeto abatia, y desnudava de toda su grandeza, y dignidad à los mayores personages de sus Estados. Contiene la Abassia muy estendidos montes, y muy altos montes, todos aptos para ser cultivados. En algunas partes sienten intensissimos frios, y hielos, pero no se ve nieve ni aun en los mas altos montes. Tiene el Preste baxo de su Imperio à muchos Moros, de los quales tiene el mayor numero en Dobabson tan honrados, que tienen por Ley de no poderse casar, que no prueven primero, que an muerto doze Christianos: y assi los Mercaderes no osan passar por aqui, sin muy buena guarda.

BARNAGASSO.

Entre las Provincias sujetas al Preste, la mas conocida de nosotros es Barnagasso, por estar tan cerca del Mar Roxo: en la parte del qual, se estiende desde Suaquem, casi asta las puertas del estrecho. Pero no tiene sobre la Mar otro puerto, que el de Ercoo, como se dixo arriba. Es Pais lleno de Villas, y Aldeas, y rico de Rios, y de aguas, y por esto fructuosissimo. El Visorey, que tambien se llama Barnagasso, reside en la Ciudad de Beroa (por otro nombre Barua) puesta sobre un ameno, y pescoso Rio. Estanle sujetas las Prefecturas de Danfila, y Canfila, puestas en los confines de Egipto. Estos años atrás, trabajò sumamente el Turco à esta Provincia, assiendo andole las tierras, y cautivandole la gente: finalmente Isaac, Baxa de Barnagasso

DE LA ETIOPIA.

Este se concertò con el Baxa, (que se intitula de Abassia, y reside en Suaquem,) con pagarle mil onzas de oro. En la parte mas Occidental de Barnagasso se levanta un monte solitario, el qual comienza con un arto espacioso pie se va poco à poco angostando, y despues se buelve à ensanchar à manera de un hongo, con un circuito; donde ay Palacios Reales, Iglesia, y Monasterios, grandissimas cisternas, y tanto terreno, que basta para sustentar comodamente à quinientos hombres. No ay sino solo un passo para poder subir, asta cierta parte, de donde no ay subir mas arriba sino por maromas, ó en cestos. Finalmente es este un lugar de tal condicion, que no puede ser preso, ni por fuerza, por la alteza de su monte, ni por hambre, por las provisiones, que el mismo se lleva. Aora se tienen en guarda, por evitar alteraciones, y sediciones los deudos del Negro; y no salen deste puesto, asta que la fuerte los llama à la corona. Otros ponen este monte entre el Reyno de Amara, y de Amari. Saliendo del Barnagasso, se entra, entre Levante, y Mediodia, con los montes de Mandaso, Ofala, y Grara, que dividen los Reynos del Preste, del Reyno de Adel. Mas al Levante, entre Basso, y Adel, està el Reyno de Dancali, poblado de Moros, inimicos de los del Negro, y que en todas ocasiones le hazen guerra.

ADEL.

Este Reyno de Adel, que corre de los susodichos montes al cabo de Guardafu, es de Moros belicosissimos. Su Metropoli es Arara, a cinquenta y ocho leguas lexos de Zeila, contra Sudueste. Pertencenle tambien las Ciudades de Zeila, y Barbora, puestas sobre el Mar, fuera del estrecho: en cuyos puertos acuden muchos Mercaderes, (y tambien al de Zeila) por el comercio de oro, marfil, esclavos Abissinos, y estimados en la India, Persia, y Arabia. Zeila, està en un seno de mar, fuera del estrecho, en onze grados. Representa un no se que antiguedad en las fabricas de cal, y canto. Su territorio abunda de carnes, granos, miel, y azeyte, no de azeytunas sino de ciruelas, y azufaisas. Los Mahometanos tienen al Rey de Adel por Santo, porque pelea de continuo contra el Preste Juan. Imbia infinitos esclavos, à los Principes de Arabia, y à los Ministros del Turco; los quales en retorno desto, le favorecen con muchas armas; y gente. El año 1541. Gradaamet, Rey de aqueste Pais, despues de aver dado

grandes trabajos à Claudio Rey de la Abasia; viendose roto por C
 roval Gama, Capitan del Rey Don Juan el III. de Portugal; con
 armas, y focorro de gente, que le acudió del Xequé de Zebit, ven
 despues à los Portugueses, y Abissinos; tras lo que, como dada li
 cia à los del focorro, que se bolviesen à sus casas, fue muerto por
 Rey Claudio, y su Exercito roto, y desecho. Pero como despues
 algunos años un sucessor suyo, en un echo de armas rompieste
 desbaratasse al Preste, triunfo del, Cavallero sobre un asno; en
 ñal, que reconocia la victoria de sola la mano del omnipote
 Dios, y no por proprias fuerzas alcanzada; hecho verdaderam
 notable aunque de Barbaros, .

MAGADAZO.

EL Imperio del Preste, no llega al Oceano; pero confina con
 Estados Maritimos, que nosotros iremos tocando. Los Señores
 destes Estados son Arabes; que ya à algunos siglos se enseñorearon
 primero con el comercio, de las riquezas; y luego con las armas
 de los Dominios de toda la costa de Africa, asta el cabo de las
 rientes, Las Ciudades maritimas, antes que los Portugueses descubriessen
 cubriessen la India, eran por la mayor parte abiertas por la parte
 de la Mar (porque eran señores de la navegacion.) y por la de tierra
 ra muradas, por miedo de los Cafres sus enemigos, por cuya
 zindad vivian en perpetuo recelo. Pero despues que los Portugueses
 fes dieron noticia de si, con la ruina de Magadazo, y de otras
 ras, entendieron todos en fortificarse. Vese lo primero Afion
 luego Magadazo, Lama, y Brava. Magadazo, es Ciudad de Arabia
 importante, puesta en tres grados, bien edificada, y fuerte, de tierra
 ritorio fertil, y con un puerto de mucho trato, donde acuden los
 Mercaderes de Adel, y de Cambaya con muchos, y varios paños
 facendo en contra cambio dellos, dientes de Elefantes, oro, Escla
 vos, miel, y cera. Los vezinos son de color arezado, y negro como
 todos los convezinos. De la cintura arriba, van desnudos.

BRAVA.

BRava es una Ciudad, que se gobierna como Republica, por los
 descendientes de siete hermanos, que vinieron à vivir en ella,
 de una Ciudad de la Arabia felice, que se llama Larak, y es com
 rara

en Africa, por ser gente que estima poco la libertad. Tristan
 guña la tomó; contra el qual pusieron ellos seys mil hombres
 compañía: que quiero advertir esto, y lo advertire en casos se
 ntes; porque de aqui se pueda echar de ver el poder, y gran
 destas Ciudades, y de sus Principes. Siguese Parte, Ciudad
 nosa, y grande; y tras ella Melinde, muy amena, y regalada,
 de arroz, mijo; carnes, limones, cidros, y frutos de toda fuer
 pero el trigo le viene de Cambaya. Los moradores son parte
 inos, y parte Arabes, y son curiosos assi en el vestir, como en
 edificios en que moran, cuyo Xequé se à mostrado siempre muy
 go de Portugueses, que lo an valido, y favorecido en casos de
 ortancia. De las mismas calidades es Mombaza (tiene tres mi
 de circuitu, y parece mucho à Rodas) excepto que su Xequé
 lo siempre emulo del de Melinde, y enemigo de Christianos,
 assolada por Thomas Cotoño, el año 1589. por aver su Xequé
 pedado, y acogido à Alébec, Capitan del Turco; como Am
 en aquella misma costa, por Alonso Mello, el año 1588. Con
 con el Monoemugo, del qual será ya razon que digamos algo.

MONOEMUGO.

Este Principe à sido descubierto por los Portugueses, no à muchos
 años à ocasion quiza de la guerra, que ellos aunque infelicemen
 ovieron al Monopotapa. Estiendese por la tierra à dentro, mas
 de los Reynos de Mombaza, y Quiloa. Por la parte de Occiden
 confina con Mozambique, y con el Rio Coano, que nace en el
 mer Lago, y entra en el Oceano con dos ramos; de los cuales
 mas Oriental, recibiendo en si la Bafia, desemboca à Quiloa.
 ene el Nilo al Poniente, y el Preste à Tramontana. Por la parte
 el Mar tiene paz con los Reyes de Mombaza, y de Quiloa, por
 isa del trafego; ay grandes minas de oro, particularmente, en
 confines del primer Lago, y de los Pueblos Cafates. Sus vezi
 de la cinta à baxo, van vestidos de paños de seda, y de algo
 on, trahidos por Mercaderes forasteros, à trueque de oro, plata,
 zofar, y marfil. En lugar de moneda usan ciertas pelotillas, de
 na mixtura como vidrio, de color que tira à roxo. Los Jacques,
 Agabes, gente cruel, y aun bestial, le son subditos: viven à la si
 estra del Nilo, casi asta el segundo Lago, de color negro, y af

pecto horrible; porque (allende de que son muy altos de cuerpo se señalan con fuego, se buelven los parpados hazia arriba, y comen carne humana desapoderadamente, moran en chozas de campaña; y abrà algunos años, que como tempestad llegaron al Congo, donde despues de aver hecho un increíble estrago, retiraron finalmente al Rey Alvaro, y lo forzaron à que se retirara à una cierta Isla de un Rio, llamada Delcavallo, donde murieron infinitos de hambre, y miseria; y fueron casi por nada vendida una inestimable multitud. Passado el Nilo, baxo del segundo lago, està el Reyno de Goyame, que confina con los de Pangeyos, y con el Reyno de Congo: luego passado el Zayre, està el Reyno de Vangues; y mas arriba entre el Septentrion, y Poniente de Damut; y estos dos postreros confinan con los Anziques. Los Reynos, que estàn entre el Monemugo, y el Preste, à penas vemos los nombres, como son, Gorova, Colta, Anzuga, Monemugo, y Baduis. Entre los dos ultimos, se levantan asta las nubes, los montes de Aman.

QUILOA.

PERO bolviendo à la Mar, nos sale al encuentro la Isla de Quiloa à la boca del Coavo, dividida con un pequeño estrecho, del continente. No es muy grande, pero por extremo amena, y muy fertile, y abundosa de quanto se puede desfiar aun para vivir con mucho regalo. Participa mucho de las calidades del Melinde. La Ciudad es grande, y muy bien edificada, à uso de los Arabes, que son señores della: y desde esta Isla ensanchan su Imperio, mas de novecientas millas; porque casi toda la costa de Africa asta el Cabo de las Corrientes, y las Islas derramadas por aquellos senos, està del Rey de Quiloa: cuya potencia tenia origen del trafego de Cefala; de quien antes que los Portugueses la ocupassen, sacavan tributos inmensos. El Rey se hizo tributario, de la corona de Portugal, en manos de Pedro Cabral, de quinientos, y despues de mill quinientos pezos de oro.

MOZAMBIQUE.

ENTRE el Rio Coavo, y el Cuama, ay algunos Reynos de que se tiene poca noticia, como son Mombara, Mozimba, Maquas, y Embeoc:

En frente de los quales està el Promontorio Praso, llamado de Mozambique; y toma el nombre de tres Islas, que salen à la boca del Rio Muzingate, en quinze grados Australes. En la primera, que tiene puerto seguro, y capaz para qualquier Vaxel, ay una buena Fortaleza de Portugueses, y aunque por ser el sitio baxo, y temido, como Heno de pantanos, y lagunas, tenga el ayre mal, y casi pestilencial; con todo esto la oportunidad del lugar, y compañía de la abundancia de vituallas, la à hecho una de las más mercantiles, y celebres escalas de aquel Oceano, con una población puesta en una punta, donde la costa de Africa comienza à salirse hazia Levante por lo que, las Flotas que desde Lisboa van para India, si temen de que no podran concluir su viage en el Verano, pasan el Invierno en Mozambique: pero los que buelven de India à Europa, de fuerza an de tomar puerto en el, para proveer de lo necesario. Los Moros navegan con Vaxeles cozidos con cera, y velas de hojas de Palma, y en lugar de sevo, y pez para afatar, usan incienso silvestre. Desde Mozambique asta el Rio Cuama, yaze el Reyno de Angossa, llamado assi, por ciertas Islas, y pobladas, parte de Gentiles, y parte de Mahometanos, que contraen con los de Cefala.

MONOPOTAPA.

EL Lago de quien diximos tenia su origen el Nilo, lo tiene tambien otro Rio, que despues de un largo curso se divide en dos cuernos, el uno de los quales entra en el Mar setenta y cinco millas al Levante de Cefala, y se llama Guama; y el otro baxo el Cabo de las corrientes, y se llama del Espiritu Santo. La Guama es la más dulce, porque le entran seys Rios notables, Panami, Luatua, Arruia, Mangiono, Inadire, y Ruina; y se navega por mas de setenta y cinco millas. Estos dos ramos, con el Mar que tienen al Mar del Indio, hazen una Isla, que tiene siete cientos cinquenta leguas de circuito, (otros le dan mil.) señoreada de un Principe, que se llama Monopotapa. La parte desta Isla, que corre del Rio Guama al Cabo de las corrientes, tiene los Lugares Mediterraneos frescos, sanos, y abundosos: pero de las Corrientes, al Espiritu Santo, se estiende en campañas llenas de animales grandes, y pequeños; pero muy frias, por el viento maritimo, que las baña, que es casi helado, y de bres

bres de leña, y assi hazen fuego con el estiercol de los animales, vistien de sus pellejos. Cerca del Rio Cuama, tiene la Isla muchos montes cubiertos de arboles, collados, y valles regadas de Rios, sitios graciosos, y bien poblados. Ay tantos Elefantes, que (según se cuenta) llegan à cinco millos que matan cada año. Es animal de nueve codos de alto, y cinco de ancho; con grandes, y anchas orejas, pequeños ojos, corta cola, y grande vientre, y se tiene por cierto, que no lleva menos Elefantes la Ethiopia, que la Europa bueyes. Los Pueblos, y tierras son pocas, y los edificios de madera, y paja: y solo à los Grandes se concede tener puertas à sus casas. Las Ciudades principales son Zimbas, y Benamataza: aquella à quinze, y esta à veynte una jornada de Cefala, hazia el Poniente. El Principe se haze servir de rodillas; el assentarse en su presencia, es como entre nosotros estar en pie, y assi esto no se concede sino à grandes personages. Hazesele salva à lo que come, y bebe, no antes (como acá) sino despues que à comido ó bevido. Sus armas son una azada, y dos dardos. No lleva otro tributo, que algunos dias de servicio, y los presentes porque sin ellos nadie puede llegar à su presencia. Lleva doziende Mastines, por fidelissima guarda de su persona. Para estar seguro los Principes sus Vassallos, tienenles los hijos mayorazgos en el Corte. No usan carceles ni las tiene, porque al punto, que se comete el delicto, se dicide la causa, si ay testimonios; y los que con mayor severidad se castigan, son hechizerias, hurtos, y adulterios. Los hombres son de mediana estatura, negros, y bien dispuestos. No tienen Idolos, mas creen en un solo Dios, al qual llaman Mohimo. Visten ropas de algodon, labradas por ellos, ó traydas de otras partes: pero al Rey le està prohibido vestir ropas forasteras, por respeto de veneno, ó cosas semejantes. Los mayores guerreros, que tiene este Principe, son mugeres, que viven como las antiguas Amazonas, y valen arto con el Arco en la mano: embian los hijos varones à sus Padres fuera de la Provincia, y retienenle las hembras: moran hazia el Occidente, no lexos del Nilo. El Imperio del Monopotapa abraça toda la Isla susodicha, y sin esto se alarga muchissimo hazia el Cabo de Buena Esperanza, donde estan los Reynos de Budua, ó Toroa, que baxo Principes particulares, reconocen al Monopotapa por Soberano Señor. Ay por todos estos Estados infinitas minas de

oro,

en la tierra, en las piedras, y en los Rios. Las que estan mas cerca de Cefala, se llaman de Manica, en una campaña cercada de montes, y en la Provincia de Maruca, poblada de Botongos, puesta en la Equinoccial, y el Tropico de Capricorno. Alexanse de Cefala quinientas millas, al Poniente; pero las de la Provincia de Quiticui, de trezientas, en seyscientas millas. Veense en Toroa, (por otro nombre Budua) con grandissimos edificios de piedras de increíble grandeza, sin señal alguna de betum, cal, ó cosas semejantes. Ay un muro de veynte y cinco palmos de ancho; tienen los vezinos por opinion, que es fabricado por el Demonio. Alexos de Cefala quinientas y diez millas por linea recta. Todas las otras casas son de madera (como avemos dicho) y de paja. Y no se oye dexar de dezir acerca de esta materia, que en la Africa, y en la costa de la India, las fabricas antiguas dan muestras de tanta grandeza, y maravilla, que se pueden poner à parangon con las Romanas, y aún las hazen ventaja; y no se sabe quien fueron sus Autores: pero las modernas, todas an tenido origen de los Arabes.

MONTES DE LA LUNA.

EN el País de Toroa, causan suma maravilla à quien lo confiere, la alteza, y aspereza de los Montes de la Luna, atravesados por medio del Tropico de Capricornio; poblados de gente torca, é inospital, que se sustenta de frutos, y carnes. De los susodichos Montes, (llamados Toroa, por sus moradores) asta el cabo de Buena Esperanza, ay Señorios de diversos Principes, de quien asta oy no se tiene noticia alguna en particular. El País es bañado del Rio Bavagul, que sale de los Montes de la Luna. Al Poniente del Monopotapa, yazen los Reynos de Malemba, Matama, y Quimbebe; y à la Mediodia, entre el Rio Mañice, y los Montes de la Luna, el de la Carteca, que corre asta el Bavagul.

CAFALA.

ENTRE la Cuama, y el Mañice, se estende un Reyno maritimo llamado, Cafala. Contiene algunos pocos Pueblos, ó por mejor dezir Caserías. Toma el nombre de una Islica, puesta à la boca de un Rio, donde los Portugueses tienen un importante fuerte, con el qual quedan Señores de un riquissimo trafego; porque casi todo

todo el oro (por no dezir cosa de infinito marfil) que se saca de las inexhaustas minas, de los susodichos Reynos, llega à sus muelles por via del comercio, à trueque de las mercaderias de Cambaya, de otras partes: y se tiene por cierto, que llega el oro à dos millones el año. Esta contratacion estuvo primero en manos de los Moros de Magadazo, y despues de los de Quiloa. Con nombre de marfil, se despiden en estas partes, no solo los dientes de los Elefantes, sino, y tambien los de los cavallos marinos, y de otros muchos en todos los grandes Rios de Africa, Nilo, Zayre, Cuam, Mañice, y en otros.

CABO. DE LAS CORRIENTES.

EN frente de la tierra firme de que hablamos, corre la Isla de San Lorenzo, docientas leguas; y llegando delante Mozambique, se le acerca notablemente: donde las aguas, que asta aqui avian tenido anchos senos en que espaciarse, apretadas por ambos lados se engruessan, apressuran, y se aguijan unas tras otras con tanto impetu, que no ay rapida corriente del mas caudaloso Rio que se les iguale; lo que haze peligrosissima la navegacion de aquel Mar lleno de rocas, escollos, y vaxios: y assi los Arabes, que pasando sus confines, avian por muchos siglos navegado, y gozado los frutos, y riquezas de aquel Mar, nunca se atrevieron, à pasar este Cabo; que se llama por esto de las Corrientes, (donde las aguas hallando el Mar abierto, alientan infinito su rapididad) creyendo que por miedo, de que passando de alli, no podrian volver atrá.

AYAN. ZANGUEBAR. CAFRES.

Los Arabes llaman al País, que està entre las puertas del Mar Roxo, y el Rio Quilimanco, Ayan; por la mayor parte poblado por ellos, particularmente à la marina. Al Rio Quilimanco, (Tolomeo lo llama, Rapto) comienza el País, que los mismos llaman Zanguebar, y se estiende asta el Cabo negro. Desta parte tuvieron los Arabes noticia, y platicaron esta costa, asta el Cabo de las corrientes; y assi los que viven en Pueblos maritimos tienen nombre de Arabes; pero los que tratan mas la tierra adentro, se llaman Baduines: nombre, que aun oy se usa en la Arabia, y Egipto, y entienden por el, à los Arabes, que viven en congregacion.

En esta parte, aunque los naturales de Zanguebar, se llaman Cafres, en Arabigo, es lo proprio que gente sin Ley,) y el País, Capa. Verdad es, que este nombre propriamente se attribuye, à los que moran desde el Rio del Espiritu Santo, asta el Cabo Negro, que es mas alla del Promontorio de Buena Esperanza. Es tierra asperísima, y desacomodada, y sus moradores inciviles, y barbaros. No tienen pueblos, sino, que derramados por los montes, y Selvas, viven como bestias, que como hombres; son crueles, enemigos de todas las naciones, y dados à bruxerias, y augurios: y de la fuerça, de los Nazamones en Berberia, assi estos como aves de rapiña donde entienden, que alguna nave à dado al traves, y se entremeten de las miserias de los naufragantes, cosa, que la an provechosa para los Portugueses en su daño, mas de una vez. Dé su gente, y de sus costumbres, no se tiene mas noticia.

CABO. DE BUENA ESPERANZA.

DE aqui, passando la punta de Santa Maria, y despues della la tierra de Natal, Costa derecha, y el Cabo de las vacas, se llega al de Buena Esperanza, puesto à treynta, y cinco grados del Polo Antartico. Tiene este Cabo, tres puntas; la una se llama Cabo de la aguja, que parece que corta todo el Promontorio del resto de la tierra firme: el otro es Cabo Falso, llamado assi, porque al principio, muchos aviendolo pasado, pensavan ya estar sacra del que se llama propriamente de Buena Esperanza, que està en la tercera punta. Al qual le dió este nombre el Rey Don Juan II. llamandole Cabo Tormentoso, porque à causa de la terribilidad de las borrascas, y tempestades que ay de ordinario en el, parece una nueva tierra; y soplan perpetuamente tan procelosos vientos, que los marinos para averlo de doblar, se alexan de miedo, y se hazen à la mar, cerca de dozientas leguas. En medio deste Cabo ay un País, de tanta belleza, y gracia, que sin ser ayudado de industria humana, compete con los mas regalados jardines de Europa; donde en la mas alta cima, la madre naturaleza, queriendo excederse à sí misma, à formado un grandissimo llano; que por amenidad de sitio, y diversidad de herbajes, variedad de flores, y belleza de verduras, y hortalizas, puede ponerse à paragon con un Paraiso Terrestre. Los Portugueses, (con nombre, no nada torpe, ni improprio) llaman

man à este llano, la Mesa del Cabo. Y porque à un País tan deprimido no le faltasse la comodidad de poder gozarlo; tiene debaxo de un muy buen puerto, que se llama de la Concepcion. Entre Cabo Falso y el de Buena Esperanza, desagua un caudaloso Rio, llamado Sonfisa, que nace del Lago Gale puesto entre los Montes de la Luna. Los que navegan por aquel parague, procuran apartarse del Cabo de Buena Esperanza por medio de las borrascas tan grandes, que de ordinario ay en el. Francisco de Almeyda se alexò ciento sessenta y cinco leguas, y se puso en quarenta grados: Pedro de Agnaya, en quarenta y cinco, y Vasco Caravajal, en quarenta siete donde murieron de frio, por el mes de Julio, ocho personas.

CABO NEGRO. ANGOLA:

Passado el Cabo de Buena Esperanza, si bien parece, que la Costa por su grandeza, corra derecho hazia Tramontana, con todo esto se dobla algun tanto hazia Poniente, asta el Cabo Negro, q̄ son diez y siete grados de distancia: y al dar la buelta topa con una cordillera de montes, (los Portugueses los llaman Picos fragossos) de inaccesible altura, y aspereza intractable; desnudos, desiertos, y tan pedregados de todo bien, que no sirven sino de campo para los vientos y terrero de tempestades. Lo demas de la costa, que se va ya abaxando, y ya levantando, ya metiendose en alta Mar, y ya retirando algun tanto, contiene muchos llanos, collados, valles, y lugares fructiferos, y frescos; y algunos de tanta amenidad, que representan una perpetua Primavera. Passado el Cabo Negro, aviendose retirado, la costa algun tanto hazia Oriente, corre casi derecha para Tramontana, asta los confines de Angola. Este, es un Reyno, que solia obedecer al de Congo, pero un Governador aviendose rebelado, con diversas empresas se à echo muy poderoso, y Rico. Es pobladissimo, y van à la guerra à millones, porque à penas queda nadie en casa; aunque à falta de provisiones, les es fuerza dexar las empresas à medio camino. Peleò con este Rey, Pablo Diaz, Portugues, y fue la ocasion, que aviendo entrado su gente, por via de contrabando asta la Corte, que es Cabafu, à ciento cinquenta millas lexos de la marina; fueron, el año que murió Don Sebastian, de improviso despojados de sus haciendas, y parte dellos muertos, por orden del Rey, à titulo de que se le querian alzar con el Reyno. Por esto se puso

Pablo en armas, y con dos Galeotas hizo cosas insignes, en la otra ribera de la Goanza. Finalmente aviendose echo fuerte en esta Isla, que haze el susodicho Rio junto con la Lucala, acõntrò de ciento, y cinquenta Portugueses, y con varios socorros del Rey de Congo, y de algunos Principes de Angola, sus confederados, à roto muchas vezes aquel Rey. El Rio Coanza, de quien se dice à dezientos, nace del lago Aquelunda, puesto al Poniente del lago que es padre del Nilo. En este Reyno estan los montes de metales, llenos de minas intactas de escogidissima plata, por la qual ay perpetua guerra. Ay por el Reyno abundancia de otros metales, y de bestias de todas maneras; verdad es que las carnes mas comidas son las de los perros, y por esto crían, y engordan un gran rebaño dellos, para la carniceria. Los Sacerdotes de Angola llaman Gange, y son tenidos entanto credito, y veneracion, que se les da el Vulgo por se, esta en sus manos la abundancia, y la carestia de la vida, y la muerte: porque como alcanzan mucha noticia de las plantas medicinales, y de venenos, valense de todo en su ocasion, y se van de un lugar à otro, llevando con mucho secreto: y en la familiaridad, que tienen con los Demonios, predizen algo alguna vez.

CONGO.

El Reyno de Congo comienza en el Cabo de las vacas, que està en tres grados, y medio del Polo Antartico; y fenecè en el Cabo de Caterina, puesto en dos grados, y medio. Verdad es, que la marina, que està junto al Cabo de las vacas, pertenece al Rey de Congo; y los Mediterraneos al de Angola. Corre desde el Mar asta el lago de Aquelunda, por espacio de seyscientas millas; y divide en seys Provinçias, que son, Pemba, que està casi en medio del Reyno; Baita, donde los antiguos ponen la Agisimba; Pango, que confina con Pangelungo; Sunde, que es la mas Septentrional; Sonfisa, que comienza à la boca del Zayre; y Bamba, que es la mas meridional: donde està la Ciudad de San Salvador, en la qual reside el Rey, à ciento cinquenta millas lexos del Mar, puesta sobre un alto, y pedregoso monte, pero con un llano en la mas alta cima, abundoso de aguas, y de todo bien, donde viven cerca de cien mil personas. Tienen los Portugueses en esta Ciudad su Barrio, apartado de los demas, de media milla de circuito; otro tanto tendrá el Alcazar.

zat del Rey. Lo restante del vulgo moran por la mayor parte llamados por Aldeas. Toda esta tierra es abundosissima: naturalmente de aguas, frutos, y animales: y tendrà treynta mil Poblaciones. El Rio principal es el Zayre, que viene del segundo lago de Nilo, y es de los mas caudalosos de Africa, no tuvieron los antiguos noticia alguna de el, tiene la boca, de ancho, veynte, y ochenta millas, haze en su curso muchas, y grandes Islas, desaguan entre otros Rios la Vamba, y la Barbela, que viene del Lago Nigero. Sin este tiene el Reyno otros varios Rios, que tienen su origen del Lago Aquelunda, y los principales son, la Coanza, que comunica con el Reyno de Congo, y de Angola; la Lelunda, que cria codrillos, Ippopotamos (de los quales toma nombre la Isla de Cavallos,) y el pescado Puerco, gordissimo, y tan grande, que algunos pesan mas de quinientas libras; el Ippopotamo, es de color leonado, y de poco pelo, sale las noches en tierra à pacer, y por mañanas buelve al agua; de los quales crian los Africanos algunos y los buelven domesticos, y son de summa velocidad, pero añaguardarse de passar con ellos aguas de mucha hondura, porque en punto se zabullen, y atufan en ellas. Engendranse tambien en estos Rios de Ethiopia, bueyes, que viven algunos dias en tierra. La abundancia de aguas, acompañada del calor, que recibe por la proximidad del Sol, haze el País fertilissimo de plantas, hiervas, frutos, y granos: y llevatia sin comparacion muchissimo mas de todo esto, si la naturaleza se viesse favorecida de la industria de los moradores. Allende de las cabras, ovejas, ciervas, cabriolas, gamos, caraceros, conejos, liebres, gatos de algalia, y abestruzes; ay muchos otros animales igualmente enemigos de todos los demas. La Zebra es animal tan grande como un mulo; pero de incomparable ligereza, presado de color negro, blanco, y leonado, con unos listones de tres dedos de ancho, que parecen muy bien. Los Bufalones son Asnos selvages, y Dantes (cuyo cuero es durissimo por estremo) van hechos esquadrones por los bosques; pero de los Elefantes ay infinitos, y tan grandes, que é sabido por personas dignas de fé, que algunos, cuyos dientes pesan dozientas libras, de diez, y seys onzas cada una. Son mas veloces, que qualquier cavallo, por razón de los largos passos, que dan, aunque pierden tiempo en la dificultad, que al bolverse, tienen. Arranca los arboles con las espaldas

o los

meten con los dientes, ó se levanta sobre dos pies para correr. Las hembras llevan el parto veynte, y quatro meses. Los machos paren sino de siete en siete años, y dizese que viven ciento años. Es animal benigno, y que confiado en sus fuerzas, no teme de sino à quien lo ofende: solo como por entretenimiento, se pelea con su probocida à los que topa. Es amigo de aguas, y se baña en ellas asta la mitad de la cabeza, bañandose las espaldas, y las demas con la trompa. Tiene el cuero grueso de quatro dedos de grueso; y assi é entendido, que aviendo tirado à un Elefante con una flecha, no fue herido della aunque lo toco de pleno, mas por ser el cuero machucado, murió de alli à tres dias. Ay en el, Liebres de un dedo de largo, y cinco de grueso, que se engullen en un instante. No le faltan gallos de la India, fayfanes, tordos, y infinitas aves de rapina, de la tierra, y de la Mar; de las quales algunas se crian baxo las aguas, y los Portugueses las llaman Pelicanos.

LOANDA. KEZEMA.

En frente de la parte mas Meridional del Reyno de Congo, donde se de confina con Angola; esta la Isla Loanda, de un milla de largo, y una de ancho, por donde mas: entre la qual, y el continente, está el mejor Puerto de aquel Oceano. Ay por su costa infinitas Ballenas, y se pescan ciertas conchas, ó caracoles, que se pasan por buena moneda en Congo, y en las tierras convezinas. El agua de sus pozos, quando el Mar se abaxa es salobre, y quando se levanta es dulcissima. Tienen los Portugueses en esta Isla una Colonia, y se contratan en Congo, y Angola, de donde entre otras riquezas, sacan cada año cerca de cinco mil esclavos, y la alcavala de lo que se saca por conciertos antiguos, à la Corona de Portugal. Hazia el Lago Aquelunda ay una Región, que se llama Kezema, cuyos moradores se contratan; y gobiernan à modo de Republica, muestran voluntad à los Portugueses, y los sirven en la guerra contra el Rey de Angola.

LOANGO. ANZIKE.

En los confines de Congo, se entra en el Reyno de Loango, lleno de Elefantes, cuyos vezinos se circuncidan. Trás ellos siguen los Anzikes pobladores de un grande País; porque llegan desde el Zayre, asta los desiertos de la Nubia. Abundan en minas

B

de

de azofar, en sandalo Roxo, y de pardo, que es el mejor, y no hay quien pretende es esto el verdadero palo del Aguila, por que el ro es de admirable virtud. Tienen un Rey principal, y muchos Principes lo obedecen como Vassallos. Contratan en Congo, y llevan sal, y caracolitas, o conchas mayores, que las traen allí de la Isla de Santo Thomas, à trueque de telas de palma, de marfil, y (lo que es mas) de esclavos de su nacion, y de Nubia; y sirven de caracolitas por medallas muy preciadas. Usan en la guerra adargas, de la piel de un animal, que los Tudecos llaman Dante. Tienen arcos pequeños, y saetas cortas arrojadas con tal presteza, que van veinte dellas una tras otra, antes que la primera llegue al blanco. Tienen carnicerías de carne humana, como nosotros de cerdo, y vaca. Comense los enemigos, que cautivan en la guerra, dan sus esclavos al carnicero, para que los mate, y venda à quienes ellos, o como mejor pudiere, sino pueden sacar mayor precio por ellos; y algunos se ofrecen à la carnicería, por amor de sus Principes, y de sus dueños. Son tan leales, que no huyen en la guerra por servicio de sus Señores: y assi los Portugueses de ningun genero de esclavos se fían tanto como destos, y se sirven no poco dello para la guerra.

CABO PRIMERO. DE CATARINA. DE LOPE GONZALES.

PERO bolviendonos à la marina, veremos que la tierra saliente algo à fuera azia Poniente, forma tres Cabos, esto es, el Cabo primero, el Cabo de Catarina, y el de Lope Gonzales, muy notable por su prehemencia, puesto à un grado de altura, passada la Linea Equinoccial: en frente del qual están los Bramez, gente de quien tenemos poca noticia. De aqui va corriendo la tierra casi derecha hazia Tramontana, asta la punta Delgada, por espacio de cinco grados, y dos tercios. Passada esta punta se descubre el Rio de los Camerones, lleno de pequeñas Islas; y por la tierra adentro, los Pueblos de Amby; y mas arriba, à la mano diestra, el País de Medera; y à la siniestra, el de Biafar, cuyos vezinos son dados siempre manera à encantos, hechizerias, y à todo exercicio Magico.

BENIN.

BENIN. MELEGHETE. GUINEA.

DE aqui doblando azia el Poniente, està el Reyno de Benin, con una Población arto buena del mismo nombre, y el puerto Gutte. Sus vezinos son Idólatras, muy torpes, y bestiales, aunque el Príncipe quiere le sirvan, y traten à lo grande, y no se permite sino con solemnidad, y con muchas ceremonias. El País lleva mucha pimienta larga (llamada por los Portugueses, pimienta de cola) lo mejor, que la de la India; à cuya causa los Reyes de Portugal, permiten el uso de aquella, por no envilecer el de esta: aunque embargo de todo esso, los Corsarios Ingleses, que corren toda la costa, se llevan della, mas de una vez. Siguense las tierras de Suma, y de Temian; y mas baxo hazia Mediodia, Meleghete, provincia celebre por una semilla de color roxo, y de sabor vehemantissimo, y fogoso, llamada por los Boticarios Grana paradisica. Hazese tambien xabon de azeyte, y de ceniza de Palma, que haze un bocado efecto, que el nuestro; y por esto es prohibido à los Portugueses, los quales tienen aqui un fuerte, o por mejor dezir Colonia, desta casi baxo de la Equinoccial, llamada San Jorge de la Mina, con cuyo medio atrahen à sí, por vía de comercio, el oro, y las riquezas de las tierras convezinas. Siguese al Poniente la Guinea, País grandissimo, poblado de gentes, que los antiguos llamaron Autochthones, y Istiophagos; toman el nombre de Genni, que es su Metropoli, puesta sobre el Rio Senaga. Los que viven à la marina se sustentan de pescado; los Meditarraneos de legartos, y semejantes savandijas; en algunos lugares de mejor temple, de hiervas, y leche. Habitan por familias; pelean muchas vezes por el interese del agua, y de los pastos, y no alcanzan noticia alguna de letras ni de artes. Quando el Sol està en los nuestros Signos Septentrionales; están los Guineenses (cuyo dia es de doze horas, y media) retirados todo el dia à causa del demasiado calor, y à la noche acuden à sus menesteres. La tierra no produce arbol, que lleve fruto, ni los hombres pelos, sino es algunos pocos, y crespos, en la cabeza; venden à sus hijos, persuadiendolos, que no pueden aunque sean esclavos tener peor vida ni trato. A esta miseria natural del País, se le añade el estrago, que le hazen las Langostas, que si bien es inestimable el daño, que hazen à toda la Africa interior, no parece sino, que su proprio campo es la Guinea.

R 2

nea,

nea, la qual visitan muchas vezes, y en tanta multitud, que primero qual una grande, y densissima nùbe quitan la luz del Sol, y la vista del Cielo; y luego dexandose caer sobre la tierra, la cubren toda y la talan, y consumen sin dexar cosa verde en ella; y conocen la avenida dos ò tres dias antes, con la amarillez del Sol. Pero aquellos miserables se vengan dellas, matandolas, y secandolas al Sol para comer; lo que usan universalmente en la Etiopia, y Arabia; aun los Portugueses, an hallado tinajas llenas dellas en la costa de Cambaya, donde hazen no poco daño. Los que las an comido acuestan, que son de muy buen sabor, y que su carne es tan blanca como la de los Gambaros, y Lagostines de Mar. E querido hazer esta greccioncilla, por ilustrar la Vida del Sagrado Precursor de JESU CHRISTO San Juan Bautista.

SIERRA LEONA.

Por la Costa de Mar, de Meleghete, y Guinea, se ven algunos arroyuelos de pocas aguas, y de corta corriente; que son todo de buen, y mejor que esta tierra tiene. Que toda esta gente, acude donde mana, ò corre alguna agua, que los refresque el terreno, y les mate la sed. Venen tambien varios Promontorios, que se meten en la Mar: el Hermoso, el de las Tres puntas, el de las Palmas, el de la Verga, y la Sierra Leona, que es un monte altissimo, y affilado descubre de muchas millas lexos. Parece ser el que Annon, y Tolomeo llaman carro de los Dioses. Llamanlo Leona por su terribilidad, que tiene la cima continuamente cubierta de nubes, de quise salen espantosos truenos, y horribles relámpagos; y està lleno de Monas, y Ximios, y de semejantes animales.

CABO VERDE SANEGA. GAMBEA.

Siguese Cabo Verde, que Tolomeo llama Arfinario, uno de los mas notables Promontorios de toda la Africa; tiene à dos Rios por confines; el Meridional se llama Gambia, y el Septentrional Sanega: y se cree, que son brazos del Gir, ò del Niger. La Gambia nace de las fuentes, que Tolomeo señala al Rio Niger, (puesto por todos los Antiguos en este País,) y de la Laguna Libia; es Rio más caudaloso, y mas hondo que el otro, y que en su curso da mas bueltas que una sierpe con las quales abraça muchos otros Rios. A cien-

to,

tos, y ochenta leguas lexos de su boca, tienen los Portugueses una victoria, que se llama, Rescate de Cantor; donde à trueque de otras mercaderias, sacan el oro de aquella tierra. Casi à medio camino de una Isla que se llama de los Elefantes, por la multitud, que dellos ay. La Sanega, viene del Lago Kelonido, y forma algunas Islas, que por su aspereza no valen sino para sierpes, y otras savandijas; hazen el Rio en muchas partes innavegable. Ciento, y cinquenta leguas mas arriba de su boca, despeñase con tanto impetu de ciertos peñascos, que se le puede passar por debajo sin mojarfe; al qual lugar llaman los Negros en su lengua, Arco. Yo creo que lo mesmo es el Nilo baxo de sus cataratas; y Estrabon escribe de ciertos Rios de la Hircania, que caen de asperissimos montes, con tanta furia, al Mar Caspio, que podrian passarles por debaxo, exercitos enteros sin mojarfe. Entra en este Rio, (sin otros muchos, cuyos nombres ignoramos) uno, que porque passa por tierra roxa, lo parecen tambien sus aguas; y el que antes que se junten, beviere de las aguas del uno, y luego despues de las del otro; le causaran ascos, y vomitos. Junto à la Sanega viven los Jolofes, Tucurones, Caragulones, y Baganes, naciones de gente barbara. Finalmente entra en el Mar por dos bocas; la una de las quales tiene una mi- la de ancho: y es cosa admirable, que sobre su ribera Meridional, son los hombres negros, y bien formados, y el terreno fresco, y trueso; y sobre la Septentrional, son de color pardo, y pequeños, y el País flaco, y miserable. Ambos estos Rios, llevan varios peces, y animales aquatiles, Cocodrillos, Cavallos marinos, sierpes à ladas aunque no muy grandes; y acuden à beyer de sus aguas diversissimas especies de animales. La tierra que està entre los dos, à causa de su inundacion (porque crecen, y menguan de la suerte que el Nilo; y su creciente comienza à quinze de Junio, dura quarenta dias, y otros tantos mengua) abunda de todo lo que el clima permite, como son havas, judias, y mijo; porque el trigo, y los otros granos, centeno, cevada, y uvas, no llegan à fazon, à causa de la demasiada humedad; sino es algun poco de trigo, junto à los desiertos donde viven los Caragulones. Pero su particular, y principal alimento es el Zaburro, el qual siembran despues de la creciente de los Rios, echandole por encima algun tanto de arena, para defenderlo del calor, que abraça excessivamente la tierra.

R 3

Beven

Beven cierto xugo, que distila de no se que palmas caídas por este efecto, que sino lo tiemplan, emboda no con moscos, moscas, que el vino. No les faltan grandísimas sierpes, Leones, leopardos, y Elefantes; pero no tienen otros Cavallos domesticos, sino los Bueyes, (y pequeños) y Cabras: y los Cavallos trahidos allí por los mercaderes, viven poco. El ayre à causa de los muchos lagos que hazen las inundaciones de los Rios, es humedo, y grueso: y grosísimo el rocío, que allí cae. Desde Octubre, asta por todo Julio, llueve à la hora del Medio dia, con muchos truenos, y relampagos. Entre la Sagana, y Cabo Blanco, està la playa, y el País Anterote, todo casi arenoso, esteril, baxo, y llano; el qual toma el nombre de una Aldea. En este espacio està el Puerto de Dios, y el Puerto de rescate. Toda la Tierra, que avemos descrito desde el Cabo de Buena Esperanza asta aqui, està poblada de gente negra. Los ultimos son los Gelofes, puestos entre los dos susodichos Rios por espacio de quinientas millas hazia Oriente. De suerte que la Sanega es el termino donde se acaban los Negros: con todo esto, junto à su ribera ay hombres blancos à causa de las mugeres que ya que nos avemos despedido de los susodichos Rios, y de las que se puede dezir en general de la qualidad de la Tierra, y de sus moradores; será bien digamos de algunas gentes, y pueblos particulares. Bolviendonos pues hazia Levante, està en los confines de la Nubia; Borno, Provincia grande con un espacio de un Lago à cuyo Principe le estàn sujetos varios Señores; y el Anania de Africa, que en alguna ocasion à peleado con cien mil soldados contra el Rey de Cabi: y Juan Leon, atestigua, que tiene tres mil Cavallos forasteros. No pone otra pecha à sus Vasallos, sino solo el diezmo de los frutos. Viven sin religion, con las Mugeres en comun. No usan nombres propios, sino que se diferencian unos de otros con algun accidente personal; diziendo el vizeo, rueto, y coxo, y enano; como lo usaron tambien los Latinos, de donde nacieron los nombres de los Flacos, Frontones, Nafones, Cocelites, Crassos, Crassipedes, y otros, Confinan con el Reyno de Goram, donde la gente, que vive al contorno de un grande Lago, es de color, y lengua, muy semejante à los Gitanos. Siguese Zanfara, Tierra miserable, cuyos vezinos son Negrissimos de color, de aspecto muy semejante à las monas, y de costumbres mas bestiales que

de torpes; y à su Tramontana, Reyna el Rey de Guangara, de gran consideracion, si bien no tiene poblaciones de importancia, mas una que da nombre à todo el País su gente vive en casas, y chozas. Dexando à Zanfara, se entra en la Provincia de Mandinga, riquissima de oro, y à su causa frequentada de Mercaderes de Arabia, y de todas naciones, que con los medios posibles procuran sacarle sus riquezas. Su Metropoli es Songo, Ciudad Illustrissima, la qual està al Levante del Cabo de las Palmas por espacio de quatrocientas veynete millas: llaman à esta Provincia los Portugueses Mandimanza, nombre de un Rey de quien oyeron alguna noticia en aquellos primeros tiempos de sus descubrimientos. Al Septentrion de Mandiga, està Cano, cabeza de un Reyno Rico de ganado, arroz, y algodon: donde viven los Moscos, y Moncos, que tienen ritos Christianos, y por la mayor parte se nombran con nombres de los Apostoles. Saliendo de Mandinga, descubrimos à Guber, Tierra arto poblada, aunque en chozas, y poblaciones pequeñas; y tiene à su Poniente un desierto arto grande, al cabo del qual yaze Gago, lugar mercantil; porque ayuden aqui infinitos Negros, que trahen grande cantidad de oro, para llevarse en contra cambio del, cosas de Berberia, y de Europa; y la que entre ellos mas precian es la sal. Confinan con la Tierra de los Mellos, que toma el nombre de su Metropoli, que tiene à feys mil fuegos. Su Principe es muy famoso entre aquellos barbares. El País abunda en Zaburro, carnes, y algodon; pero no tienen animales quadrupedos, y de ciento que lleguen con las Catatinas, mueren mas de los setenta. Sus Vezinos exceden en policia, y trato à todos los demas Negros. Proveen à Guinea, y Tombuto, de muchas cosas. Padenen excessivos calores, y por no perecer en ellos, beven todos los dias sal desleyda, y desecha en agua. Su Rey tiene el Estado, y Corte junto à Gambea: en frente de la qual rebra la Sanega, et de Tombuto, Reyno famoso en la Africa. Toma el nombre de la Metropoli, que tendrá doze mil casas, ó por mejor dezir chozas echas de greda, y paja. La inundacion del Rio los enriquece de grandes pastos, ganados, y frutas de leche; pero no lleva otro fruto (como ni las Tierras convezinas) que el toro, que es como la castaña, aunque de sabor algo amargo. Ay Cavallos aunque pequeños; los bueyes les vienen de Berberia. En lugar

de moneda usan ciertas conchas marinas; quatrocientas de las que
 les valen un ducado. Acuden à esta Tierra los Mercaderes del Cairo,
 Fez, Tunes, y Marruecos, por el oro de Mandinga, que tienen.
 Al Levante de Tombuto està Gabra, Ciudad grande, y copiosa
 de animales.

LIBIA. SARRA.

EL nombre de Libia, se apropria à aquella parte de Africa, que
 por ser desierta, la llaman los Arabes, Sar. Apartase de los
 confines de la Sanega, en partes, docientas millas, en otras, tres cien-
 tas azia Tramontana: y se estiende del Oceano Atlantico asta los
 terminos de Egipto. Sus desiertos son de muchas maneras; porqu
 unos estàn llenos de menuda arena, otros de guijarros sin agua, e
 otros se halla algùn pantano, y el terreno produze algunos pequeños
 arboles, y plantas: y en efecto se anda universalmente ocho jorna-
 das por el fin hallar agua, y si alguna se halla es de pozos profun-
 disimos, amarga, y salada; y aún algunas vezes el polvo cubre los
 pozos, y en tal caso los hombres, y bestias viandantes mueren jura-
 tamente de sed. Los Mercaderes, que van del Reyno de Fez à Tom-
 buto, ò de Tremescen à Agadas, ò al Cayro, allende de los Came-
 llos cargados de su mercaderia, llevan algunos otros cargados de
 agua; y en ver que les falta, matan los Camellos, y beven de la que
 les hallan en los intestinos; porque un Camello bebe de una vez pa-
 ra mas de doze dias; y à no ser estos animales, no se podría contra-
 tar por esta tierra. Juan Leon, escribe de un Mercader, que compró
 un vaso de agua por diez mil escudos, y que de ahí à poco el que
 vendió, y el que la compró, murieron ambos de sed. En la tierra de
 Targa, solo ay algun poco de agua buena; y llueve excelente Manna.
 Junto à Tegaza ay salinas, cuya sal se lleva à Tombuto; que està de
 veynte jornadas. En esta vastidad de arenas se pierden los Rios, que
 nacen del Atlante, ò hazen algunos lagos, que es lo sumo de bien
 que poseen; como el de Gir, y el de Gueogan. Con todas estas di-
 ficultades no faltan Mercaderes, que andan por estos caminos. Las
 tierras puestas en los extremos de los desiertos son sus acogidas, y
 sus puertos, como es Hoden, lugar de gran passo, y de algun com-
 mercio por el concurso de los Azenegos, Ludayes, y Barbassinos. Es
 copioso de oro, y de algunos datiles; ay tambien algunas cabras
 y vacas,

mas, aunque pequeñas. Por aqui passan las Caravanas, que de Tom-
 buto; y del Pais de los Negros, trahen azucar piedra, y oro à Ber-
 beria, à trueque de nuestras cosas. Es tambien de gran concurso
 Agadas, Ciudad buena sobre un Rio, que entra en la Sanega, es bien
 edificada; y llueve en ella muy buen Manna. Escriven algunos, que
 el Principe de Hoden, que sucede por eleccion, paga ciento sinquen-
 ta mil escudos cada año al Rey de Tombuto. Los Libios son Ara-
 bes por extremo pobres, que viven de robos, y cosas semejantes; su
 ordinario alimèto es leche de Camellos, (q es su vino), y carnes ceci-
 cas: y los desiertos engendran tortugas, abestruzes, dubos, y guatales
 así los llaman) animales indomitos. Su cotidiana industria, es
 cobrar los Camellos agenos. No hazen assiento en ningun lugar, si-
 no mientras ay hiervas para los pastos: pero aunque van peregrinan-
 do por unas partes, y otras tienen en cada Pueblo una cabeza à
 quien obedecen à la qual pagan las caravanas de los Mercaderes, un
 pequeño tributo. Con todo esto, poseen mucha salud, y no ay gen-
 te que mas sufra la hambre, sed, y descomodidad de cosas: cuyo
 numero es increíble. Sumaith, es cierta generacion destos, que mo-
 ra en los desiertos, que estàn en frente de Tripol, y abra entre to-
 dos ochenta mil, que ciñen espada.

GUALATA. AZANEGOS. GAOGA.

AL Poniente de los desiertos, passado Hoden, està Gualata,
 un pequeño Pais, con tres grandes caserías riquissimas de oro,
 y nada pobre de trigo: aunque se consumen unos à otros con sus
 perpetuas discordias. Confinan con los Azenegos, moradores de
 un esterilissimo Pais. Los que viven à la marina se sustentan de
 pescado seco sin sal. Con todo esto tienen algun socorro de la for-
 taleza de Argin. El alimento de los Meditrraneos es una cierta
 semilla muy semejante al panizo, rayzes, hyervas, hojas, lagartos
 cozidos con el ardor del Sol, lagartijas, y otras semejantes inmu-
 nicias: aunque su principal alimento es leche de animales, que
 crían, que les sirve de comida, y bebida, por lo que, nunca matan
 las hembras. Ay algunas Cabras, y Ciervas. Entre otros animales
 ay Adimaines, que son tan grandes como Afnos, aunque de lana
 y cuernos muy semejantes à los Carneros. Como el Pais es unifor-
 me, sin distincion ni variedad de montes, collados, Rios, ò selvas;

en sus viages se rigen por las Estrellas, vientos, Cuervos, ó semejantes aves, que siguen las vassuras, y excrementos de las Tierras pobladas. Moran baxo tiendas. Visten pellejos de Animales, y su mayor industria llega à ser aduleros de apacentar bestias. No tienen Rey sino que viven por linages ó compañías. Andan embozados alta medias narizes, sin descubrir la boca sino para comer. En el otro cabo de los desiertos està Gaoga, Reyno grande de distrito, y terreno, pero de gente incivil, torpe, descalza, y desatropada.

NUMIDIA.

DE aqui entramos en la Africa, de que ya tenemos mejor noticia; de la qual, lo que cae al pie del Atlante por la parte Meridional, se llama Numidia, y se estiende del Oceano Atlantico, casi asta los confines de Egipto, con Poblaciones no solo pequeñas, sino pocas, y claras. Lleva muchos escorpiones, y serpientes, que de verano hazen mil daños. Apenas cria otro árbol frutifero, que la Palma. Tiene pocos campos, que se puedan sembrar. La parte mas poblada es Dara, à causa de un Rio, que de Invierno no crece, y se estiende por las Campañas vezinas, à cuya causa tiene ambas las riberas llenas de caserías, Castillos, y campos de panes; pero si el Rio no crece al principio de Abril, todo el sembrado se pierde. Es bueno otro sí, el Pais de Sigelmes, puesto sobre el Rio Zis, que tiene mas de trescientos Castillos, sin los casales, en el espacio de trescientas veinte millas. Aviendo sido Sigelmes destruyda, los Vezinos ciñeron de muro ochenta millas de Tierra, donde mientras tuvieron paz gozaron de su libertad, pero como después naciesen ciertas discordias entre ellos, rompieron los Muros, y vinieron à ser sojuzgados de los Arabes. Son de alguna consideracion las comarcas de Toffet, y de Zeb. A esta parte de la Africa la llaman los Arabes, Biledulgerid, nombre, que lo es tambien de un buen Pueblo della: por lo que se divide en tres principales Estados, que son Sigelmes, Zeb, y Biledulgerid. No quiero describir mas en particular esta Tierra, y sus poblaciones, por ahorrer la pesadumbre, y enfado que darian los nombres à causa de su barbara estraneza.

ATLAN

ATLANTE MAYOR.

El Monte Atlante, que se estiende de los confines del Oceano asta los desiertos de Egipto, comienza en la Provincia de Hea. Su postvera punta Oriental, la llama, Juan Leon, Meics, dicha por Estrabon, Aspis. Es altissimo, y asperissimo, y assi los Romanos no lo passaron sino muy raras vezes, baxo Paulino: aora lo passan cada año los Mercaderes de Fez, y de Marruecos, por yr à la Tierra de los Negros. No es habitable, ni por la parte de Marruecos, à causa de su aspereza; ni por la de Tesmena, à causa de su estremo frio; porque aqui, y en otras partes manan fuentes tan eladas, que no es posible, ni por un breve rato tener la mano en ellas, sin peligro de perderla. En las partes mas templadas, tiene el terreno vestido de verde hyerva, donde los Pastores passan en Verano su ganado, porque en Invierno es inhabitable, no solo por la muchissima nieve, que descarga sobre el, y dura muchos meses, pero, aun por la Tramontana, que le hiere, tan fria, y penetrante, que mata à los Hombres, y à las bestias. Nacen de aqueste Monte casi todos los Rios de Africa, de los quales van unos à parar al Oceano, y al Mar Mediterraneo, y otros se pierden en las arenas de los desiertos de Libia, donde hazen algunos Lagos, como es el de Dara, Zis, Gir, y el de Guarguala Ciudad muy bien edificada. Solo el de Megerada, parece que nace en los desiertos de Libia, y abre camino por el Atlante, asta dar en el Mar Mediterraneo, junto à Puerto Fatina. Ay otro Atlante, llamado menor, puesto entre el Rio Sala, y la Afama; al qual llaman oy los Moros, Deine.

DESCRIPCION
DE LA BERBERIA.

Exando al Mediodia el Atlante, se entra en la Berberia: cuya longitud es desde el Oceano asta los confines de Egipto, y la latitud, desde el Atlante al Mar Mediterraneo. Su longitud està hendida con una cordillera de montes, que se apartan cien millas poco mas ó menos de nuestro Mar,

y

y entre ellos, y el Atlante, se despliegan unos llanos amenísimos distintos de no menos fertiles collados. Esta Provincia fue antiguamente poblada, por la parte de su Poniente, de los Maurisios; como al Levante, de los Gerulos, gentes populosísimas. Aora abraça dos Mauritanias, al Reyno de Tunez, à la Africa menor, à la Cirenaica, y Marmarica. Fue sugeta à los Emperadores Griegos, à quienes se la quitaron los Vandalos, y à estos los Sarracenos, y Arabes, los quales introduxeron aqui su lengua. Aora està sugeta del todo al Xerife, y al gran Turco, sino es algunas Fortalezas importantes, que el Rey de España tiene en ella. Sus vezinos se precian de lo que se policia, y pundonor: como lo atestigua la grandeza de las Ciudades, el arte de hazer mal à un cavallo, las escuelas de las sciencias, y las fabricas de tan singular Architectura. Son de las mismas costumbres que los Arabes, y de mas policia, y mejor trato: aunque de animo inconstante, ingenio sospechoso, astutos, infieles, vanagloriosos, iracundos, sobre manera zelosos, agiles, y diestros à cavallo, muy sufridos en sus trabajos, y descomodidades. La Mauritania tiene ya su proprio Idioma, y lo usà; pero el de la Africa, es Arabigo corrompido. La Berberia està poblada de Arabes de dos maneras unos de los quales viven en las Ciudades, y Pueblos, y otros por las campañas en Aduares. Es Aduar, una poblacion echa de mas de cien tiendas puestas en figura circular, con una Plaza redonda en medio donde tienen su ganado; las tiendas son de paño grossero, de lanas de pelos de cabra, y telas de Palma, muy buenas para defenderlos del Sol, y del agua: y ponienlas tan juntas unas de otras, que parecen un muro. Tiene cada Aduar solas dos puertas, por la una de las quales entra el ganado, y sale por la otra: cierranlas de noche, para que los Leones no entren à comer el ganado.

DE LA MAURITANIA.

LA Mauritania toma el nombre del color obscuro de sus vezinos, al qual los Griegos llaman Mauron, y aun nosotros lo llamamos Moreno. Dividese en dos. La una se llama Tingitana por la Ciudad de Tingi, oy Tangers; y la otra Cesariense, por Cesarea, oy Tigident, esto es Ciudad vieja. Aquella contiene los Reynos de Marruecos, y de Fez, y esta los de Tremessen, y Argel.

MAR.

MARRUECOS.

EL Reyno de Marruecos yaze entre el Atlante, y el Oceano Atlantico, en un sitio, que por la comodidad de las aguas, que de los vezinos montes nacen, y por la apazibilidad del viento de la mar, abunda de toda suerte de granos, azeyte, uvas, azucar, miel, y estel de tintores, y ganado vacuno, y ovejuno. Hazen de pelo de cabras, paños tan delicados, que parecen de seda: y de sus pieles, se hacen Marroquines, llamados assi por Marruecos donde los curten, y se lerezan. Este Reyno contiene siete Provincias, que son; Sus, cuya Metropoli es Tagaosti; Hea, donde està la rica Ciudad de Tarudante; Guzola, y Marruecos, con Ciudades Metropolis de los proprios nombres, aunque Guzola no tiene ningun Pueblo murado; Ducca, cuya cabeza fue un tiempo Tite, y despues Azamor, ambas ahora arruynadas; y finalmente, Escura, y Tedla, cuyas Ciudades principales son Elmedina, y Tebza. Ay en estas Provincias muchas Ciudades grandes, y buenas, las quales an padecido mucho en las guerras, que huvo entre los Portugueses, y aquellos Barbaros: oy las mas principales son Tarudante, y Marruecos. Tarudante, que se à echo insignificante en nuestros dias, està entre los desertos, y el Mar, en una valle de diez y seys leguas de largo, y poco menos de ancho, rica de azucar, arroz, y de todo bien. Aqui los Ingleses, y Franceses truecan armas, y metales con azucar; cosa de muy grande daño para los Christianos. Marruecos fue un tiempo la mayor Ciudad, que tenian los Arabes en Poniente, como Bagdet en Levante: porque tenian cerca de cien mil fuegos. Està asentada en un grandissimo llano, à catorce millas del Atlante; con una comarca muy semejante à la de Mispic: porque los Rios, y arroyuelos, que baxan de los vezinos montes, le comunican no menos amenidad, que abundancia de quanto se puede desfiar. Con todo esto la parte mas fertil de la Mauritania, es la Provincia de Sus, particularmente cerca del Rio, que le da el nombre, del qual sacando por varias acequias el agua, riegan con mucha utilidad los prados, los jardines, y los campos de arroz, y camamieles. De la propria suerte beneficia à la Escura, su Tecevin. No es razon se dexede advertir, que toda Berberia se mete por el Mar, con muchos Promontorios, y Cabos famosos. El que mas lo es en este Reyno, es Cabo de Non, al pie del Atlante, llamado assi por los

los Marineros poco agudos, de aquellos antiguos Siglos, porque tenían por perdido al que se atrevia à passar del; fundados en que está rodeado de vaxios, y escollós, que lo hazian tan temiendo, y de tanto asombro à aquellos antiguos navegantes, que no osavan entrar en alta Mar: y en la propia opinion tenían al Bayador que le està delante. Siguese el Cabo de Guer, el de Son, y el de Cantin. Fueron un tiempo los Portugueses Señores de una buena parte deste Reyno, y tuvieron en Cabo de Guer, un importante fuerte que se les quitó despues el menor Xarife, con grande perjuycio dellos, por la acogida que an tenido aqui, y tienen oy los Corsarios Ingleses, y Franceses. Está en el grado trigessimo primo.

F E Z.

EL Reyno de Fez se estiende de Azamor, asta Tanger, y de Oceanico Atlantico, asta la Mulvia, en el qual espacio contiene siete Provincias, que son; Temecena, con la Ciudad de Anjala su Metropoli; la qual con todas las demas està desolada; Fez, cuya cabeza fue Tiulit, sobre el monte Zaron, està aora por el suelo de todo arruynada, y le à sucedido la Ciudad de Fez en su lugar; Algar, donde està Larac, y Alcacerquibir; Habar, con las Ciudades de Tanger, y Fez; Erif, cuya metropoli es Velez de la Gomeria; Gared, donde està Melilla, y Tezota; Guz, cuya es Teraz, y Dabudu. Algar, es Provincia de ochenta millas de largo, y sesenta de ancho, toda llana, y de summa fertilidad: rieganla los Rios Behet, y Behet, que se pierden en unos lagos, con ambos margenés siempre verdes, y de muy buenos pastos; y por consequencia abundancia de carne, leche, manteca, y queso; y llevan infinito pescado. Habar, tiene de longitud cien millas, y de latitud sesenta. Erif, es Provincia toda montuosa, donde ay veinte, y cinco montes, que son ramos del Atlante, bastantemente poblados. Gared, es aspera, y seca, con pocas poblaciones, y muchos desiertos, y montes. Entre los Rios del Reyno, los mas principales son el Subù, y el Leico; aquel nace à los pies del Atlante, y se haze caudaloso, con muchas aguas, que se le allegan en el tan largo curso, que haze à este, no corre tanto, ni tampoco es tan caudaloso. Este Reyno tiene dos Pueblos, que molestan sumamente las Marinas, y navegaciones de los Christianos, y son, Larache sobre el Oceano, y Tetuan sobre

el Mediterraneo. Los Portugueses tienen aqui à Mazagan, y Ciudades Tanger, y Cruta. Mazagan tiene un no se que de Tanger, uno que pueden coger en el doze Vaxeles grandes, y veinte pequeños; y Ceuta, apenas nada. Mazagan, es celebrada por el cerco, que le puso Muley Abdalà en el año de 1562. con setenta mil soldados, sufrido nobilissimamente por los Portugueses. Tiene por la una parte al Mar, y por la otra un bien ancho, y do foso, que se inche del agua del Mar. Los Castellanos tienen en este Reyno al Peñon de Velez, y à Melilla, con un lago al qual donde pueden coger mil Galeras, desagua en el Mar, y se haze muy buena sal en el. En su comarca ay minas de hierro, y en el Mar Perlas. Pero digamos ya dos palabras de la Ciudad de Fez, es la mas hermosa, grande, Poblada, y Rica, de todas las de Berberia. Tiene su assiento (sino es el medio, que yaze en un llano) en collados, y montes, con un Rio, que la atravieffa, y le es de admirable comodidad. Dividese en tres partes, la una està al Levante, el Rio, tendrà quatro mil fuegos, y se llama Beleyda; la otra està al Poniente, de setenta mil fuegos, y se llama la vieja Fez; y la tercera es Fez la nueva, de ocho mil Vezinos. Ay en ella sietecientas Mezquitas, la mas principal de las quales es Carruen, que tiene una milla, y media de circuito, y treynta, y una puerta. Los Moros tienen un Barrio ceñido de Muro, con doze Puertas, y quinze Calles. Uvo en ella un Colegio, entre otros muchos, cuya edificacion le costò al Rey Abuhenor, quatro cientos ochenta mil escudos. Salen por la Ciudad, mas de seys cientos caños de agua, que tiene sobre el Rio tres cientos sesenta molinos. El segundo lugar entre las Ciudades deste Reyno, tiene Mequinez, titulo del Emperador; la qual tendrà ocho mil fuegos. Está assentada en un llano, no menos fertil de granos, y frutos, que gracioso, y deleytoso por la amenidad de los jardines, y de las aguas.

MAURITANIA CESARIENSE.

Està la Mauritania Cesariense entre la Mulvia, y el Rio mayor, que desemboca en el Mar, baxo Bugia: en el qual espacio entre los Reynos de Argel, y de Tremissen. No es tan buena tierra como la Mauritania, porque si bien la Marina es algo llana, y fertil, correspondele poco la parte Mediterranea, como muy aspera,

ra, y montuosa; ni tiene Rios de importancia. El Reyno de
 misen abraça quatro Provincias, que toman los nombres de
 Ciudades principales, Tremisen, Tenez, Bugia, y Argel: pero
 ra solo le an quedado Tenez, y Tremisen. Es este Reyno larg
 angosto; porque de los confines de Numidia asta el Mar, no t
 quinze millas de ancho; à cuya çausa se defiende con dificu
 de las cavalgadas de los Arabes. Tiene pocas Ciudades, y po
 Castillos. Tremisen, tuvo un tiempo cerca de diez, y siete mil
 gos: pero lo uno, por las guerras de Jusepe Rey de Fez, qu
 tuvo siete años cercada, aviendo Edificado el al lado un gr
 Pueblo; y tambien por las guerras entre Carlos V. que la t
 baxo su proteccion, y los Turcos, que ultimamente se le alz
 con todo, y son oy Señores del; y tambien por las guerras,
 huvo entre el Xerife, y el Turco; à menguado mucho de lo que
 folia. El Rey de España tiene en este Reyno, à Mazalquivir, o
 un hermosissimo, y muy buen Puerto; y junto del, à Oran, for
 leza de importancia, tomada por Pedro Navarro el año de m
 y quinientos, y nueve, y muy en vano cercada por los Turcos
 de mil quinientos, y sesenta tres: tendrá diez mil Vezinos,
 la mayor parte Españoles, nacidos ò naturalizados en el mis
 lugar. Argel, fue otro tiempo de Tremissen, y por verse dema
 do agravado con imposiciones, se rebelò, y se diò al Rey de
 gia: despues estuvo baxo del Rey Catolico, al qual, la quito He
 rucio Barbaroxa, el año de mil, y quinientos, y quinze. Y aora
 de Turcos; la qual, con los robos de infinitos Corsarios, que han
 cabo en ella, y por la residencia de un Lugarteniente, del gran
 co, se à echo illustre, y rica. Está assentada sobre las espaldas de
 Monte; tiene tres millas de circuito, ochenta mil Vezinos, abun
 de agua, y abundancia de pan; con dos puertas, una de Mar, y otra
 de Tierra, cuyas entradas, y salidas de provisiones valen, (cosa
 verdaderamente muy notable) cerca de un millon de escudos. Una
 pequeña Isla le haze puerto, aunque no muy grade, y fugeto à T
 montana. Fue cercada por Carlos V. pero en vano à causa de un
 furiosa tempestad, que le echo à fondo la mayor parte de la
 mada. Desde entonces acá la an continuamente fortificado, con
 Baluartes, y Castillos, de suerte que puede ser tenuta por Plaza
 casi inexpugnable. Estiendese este Reyno asta Tercot. Ciudad de
 quatro

ro mil fuegos; y asta Guarguala, de seys mil. En la Provincia
 Bugia está el monte Habez, poblado de gente fiera, y belico
 bato un Principe que continuamente Pelea contra los Turcos.

TUNEZ.

El Reyno de Tunez abraça à la antigua Numidia, y à la Pro
 vincia Cartaginense: que si bien el nombre de Numidia se
 sibuye à aquella parte de Africa, que cae entra la Libia, y el At
 te; con todo esto se coarta despues à la que tiene por lindes
 Rio Mayor, y à la Megerada; y contiene las Provincias de Mis
 y de Constancia; aquella famosa por el nombre de los Cava
 Massilios, y esta por la residencia del Rey Massiniffa. Constancia
 llamó otro tiempo, Cirtha, ceñida por la parte de Mediodia
 altissimas peñas, (y le sirve de fosso un Rio con las riberas muy
 francosas,) y por la otra parte es muy bien murada. Tiene la
 strada yerta, y dificil, ni se puede subir à ella sino por dos sen
 s angostissimas sobre manera: floreció infinito en Riquezas, y
 ezinos, baxo Micipsa, el qual por engrandecerla, y ennoblecerla,
 zo venir asta Griegos para que la poblassen; y la reduxo à tan
 magnificencia, y pujanza, que à un menester hechava en cam
 ña veinte mil Infantes, y diez mil Cavallos, oy tendrá cerca de
 cho mil fuegos. Veese en este Reyno la Ciudad de Bona, puesta
 bre un lago navegable, celebre por la Gloria de San Agustín que
 e Obispo della, y por la fertilidad de su territorio. Biserta, está
 mbien sobre la boca de un Lago, en el qual entrándose el Mar
 sus ciertos refluxos, y mezclándose con las aguas dulces del,
 rahe infinito pescado, y haze un Puerto capaz de Vaxeles de al
 bordo. A la boca del Guabilbaro, está la pequeña Isla de Ta
 rca, donde los Genoveses pelcan Coral blanco, y roxo; del qual
 allan tambien junto à Bona.

PROVINCIA CARTAGINENSE.

Passada la Megerada, se entra luego en la Africa menor, ò Pro
 vincia Cartaginense, cuyas Ciudades de mas nombre son oy
 Tunez, y Tripol. Fenece, à los altares de Fileno, que oy, es Puerto
 Sabia, ò segun otros Licudia, ò Ernik. Passado el Rio, veese Puerto
 Larina. Aqui fue, Utica, que tuvo el segundo lugar en Africa, des
 pue

pués de Cartago. Hazese muchissima sal muy blanca, y muy fina. No lexos del Promontorio Apollonio, y de la Megerada, esta Cartago, puesta en una Península ceñida de Muro, de trezientos y sesenta estadios de circuito: tenia en medio, el Castillo llamado Birfa, y debaxo à la Islica Cotton, y al tarazanal, oy la Metropoli. Esta Provincia es Tunez de ocho mil Fuegos, con el territorio vestido de olivos, y linos. A la Tramontana de Tunez, regolfala lago de diez millas de largo, y poco menos de ancho, en el qual entra por un canal, ó acequia el agua de el Mar: de aqui se van bateles, asta Tunez, aunque no se puede yr, sino por el medio, los lados como ay poca agua, no se puede navegar: à la boca de dicha acequia està la Goleta. Al Levante de Tunez, con una punta aspera, y pedregosa, sale Cabo Bueno. Siguese el Golfo de Admito, y las Reliquias, y vestigios de Africa, assolada por mandado de Carlos V. Mas baxo, por la Tierra à dentro, se ve Alcarraño, Ciudad celebre por los estudios, y por las supersticiones de los Mahometanos; los quales, por las muchas oraciones, que aqui rezan sus Caziques, y el Califa, creen que los que aqui se entierran no pueden condenarse: por lo q̄ vienē à visitar esta Ciudad à pie descalzos, y entran en ella con gran reverencia. Siguese Caps, en un País arenoso, y sin agua: donde el ordinario alimento de los moradores son ciertas rayzes, de sabor de almendras, que se llaman Habazas: y se comen cossidas, y crudas. En el Golfo de Caps, entra un Rio de agua caliente, que haze la Laguna Tritonia. Passado este Golfo se descubre Tripol, celebre por los males, que los Cossarios, que anidan en ella, hazen por las costas del Mar Mediterraneo. Quitto Sinàn Baxa à los Cavalleros de Malta, por el año de 1551. que fue quarenta años despues. que Pedro Navarro la avia tomado. Al Levante de Tripol, se despliega la gran campaña de Taiora, llena de Poblaciones, que se sustentan de las rayzes, que aora deziamos, y de datiles, y otras vituallas, que les ofrece la comodidad del agua

CIRENAICA MARMARICA.

LA Cirenaica, estava entre las aras de Fileno, y el Catabatmo, donde ay muchos puertos, agua dulce, y muchas comarcas fertiles; pero aora toda esta tierra es de quien mas puede, porque los Arabes la saquean por la parte de la tierra, y los Cossarios por la de el

Mat, sin dexarle cosa segura. Tuvo un tiempo cinco Ciudades, y esto se llamava Pentapoli, que eran Cirene, Apollonia, Toloside, Arfinoe, y Berenice. Cirene fue Ciudad grande fertil de trigo, azafrañ, vides, y cavallos, madre de muchos varones illustres, de tanta potencia, que tuvo guerra mucho tiempo con los Cartagineses. Por la tierra à dentro, en frente de la Cirenaica, habitaron Nafamones, Pillos, parte de los Getulos, y de los Garamantes. La Marmarica se estiende dentro tierra, entre la Cirenaica, y el Egipto: llamanla otros Ammoniaca, porque el mas celebre lugar de ella, era un Templo de Jove Ammon, famoso por el Oraculo, que se oia, y por la visita que le hizo Alexandro Magno. Dista de Cirene quatrocientas millas. Desde Barca, de quien toma oy nombre la Marmarica, asta la Ciudad de Alexandria, cuentan mil y treynta millas de largo, y dozientas de ancho: donde la arena, como oculta, cubre de todo aquel desierto, ya encendida con los rayos del Sol, se ve de una color de azafrañ; y ya llevada de furiosos vientos, sepulta à los caminantes, y de un polvo de ella se halla, Sal Ammoniaco, tan celebrado de los Señores Medicos.

FIN DE LA AFRICA.





LIBRO CUARTO
DE LA
DESCRIPCION D
TODO EL MUNDO.
DE LA AMERICA:

AUNQUE antiguamente se tuvo noticia de algunas Provincias puestas baxo de la Equinoccial; toda via fue admitida por comun opinion entre los mas sabios, que no avia Antipodas, ni mas Mundo, que Europa, Asia, y Africa, dexando la Torrida Zona por del todo inhabitable, à causa de su demasado calor. Razon, que de ver encallada en ella toda la fabiduria de los Antiguos, no puede dexar de causarnos maravilla à los, que en nuestros tiempos avemos visto descubierto un Nuevo Mundo, que vulgarmente llamamos America, ó Indias, y es muy poblado, aunque puesto por la mayor parte baxo la Torrida, pues para que echaran de ver como no era inhabitable, les bastan por argumento, la experiencia, que de nuestra Zona tenian. Porque si bien el Sol universalmente con su vezindad, y hiriendonos de lleno, calienta, y difeca; y con la distancia, y obliquidad de sus rayos da lugar al frio, y humedo, (como se ve en el dia, y en la noche, en el Verano, y en el Invierno,) con todo esso, esta regla general à vemos alterada de mil maneras por la diversidad de los sitios. Porque la virtud de las causas universales en la produccion de sus efectos es variada, y circumscripita, de la qualidad de la materia; de donde es, que las predicciones de los Astrologos salen falzas tantas vezes. Y nosotros vemos todos los dias, que el impetu de los vientos, es
mas

es reforzado en las valles, y mengua en los llanos; el ardor del Sol se recoge, y multiplica en los espejos concavos, y se dilata, y se estanca en los planos. Y porque llegemos à nuestro proposito, el calor, y el frio del ayre de una tierra, recibe mil diferentes alteraciones de la variedad de los sitios altos ó baxos; en llano, ó en montes, ó bueltos à Tramontana, Mediodia, Levante ó Poniente; vezindos, ó apartados de el Mar, lagos, bosques, Rios; ventosos ó tranquilos. Quien duda que Inglaterra no esté mas lexos de la Equinoccial, que Francia, y con todo esto, escribe Cesar, que aquella, es mas templada, que esta; y en la misma proporcion, es Zelanda menos calida que el Atlante? Mas que digo? No ay mayor efecto de la vezindad del Sol, que el Verano; ni del estar apartado de nosotros, que el Invierno. Pues que diremos aora, si en una misma distancia de la Equinoccial, y del curso del Sol, hallamos que en un mismo tiempo truecan los tiempos del año? y en fin es ello assi; Porque Gates es un monte, que desgañandose del gran Caucaaso, atraviesa por lo largo à toda la India, asta el famoso Cabo de Comorin. Digo aora, que en un mismo tiempo, de acá del monte comienza el Invierno cerca de los primeros de Abril, y de la otra parte del monte, el Verano. En la parte de acá; se cahe el Cielo en grandissimas lluvias, y corren vientos heladissimos, y borraascosos; y de la parte de allá gozan muy serenos, quietos, y apazibles dias. El Mar de la parte de acá es tan perverso, y furioso, que à penas se tienen por seguros los navegantes metidos en los puertos; de la parte de allá, se navega con seguridad el Golfo de Bengala, y se contrata, y anda por todas partes. Finalmente en aquel parage haze el monte Gates mayores efectos, que la Equinoccial; pues en tan breve espacio, muda invariablemente los tiempos del año: Pues si en una misma altura hallamos diferencia de Verano, y de Invierno; que mayor, y mas claro argumento buscamos para mostrar, que los grados del calor, y del frio, de la sequedad, y humedad, no dependen absolutamente de la vezindad, ó distancia, derechura; ó obliquidad de los rayos del Sol? Assi que no repugna el fresco con la vezindad del Sol, ni el humedo con la derechura de sus rayos: y por el consiguiente era esta razon de poca fuerza para obligarles à negar los Antipodas.

Mucho mayor fuerza les hizo, considerar la vastidad grande del Oceano entrepuesto, insuperable à su juyzio, à las fuerzas, é industria

ria humana, como verdaderamente lo era. Porque como para las navegaciones no tenian otra guia, que al Sol, Luna, las dos Ollas, y otras Estrellas; quando las nubes les escondian estos Astros, cogianse por sola la calidad de los vientos, y por las conjeturas de las navegaciones, que ya otras vezes avian echo, que como eran cortas, y las avian andado muchas vezes, era facil atinarlas sin guia; pero no, si el Cielo estava oscuro, y el Mar alborotado con travesia de varios vientos. Que como en tal caso, el Cielo, y el Mar eran uniformes, no avia razon, que los moviesse à que encarassen las proas mas à una parte que à otra. Aora, Dios nuestro Señor para facilitar la predicacion de su Santo Evangelio à los Gentiles, y para reducir los daños que su Iglesia avia de padecer à causa de las Heregias en Alemania, y en todo el Septentrion, descubrió, cerca de los años, mil trecientos, à un cierto Flavio de la costa de Amalfi, el secreto de la piedra Iman, y las propiedades de hazer, que el hierro tocado della, reciba virtud de mirar al Norte, y señalar la Tramontana; cosa verdaderamente maravillosa. Pues con el beneficio de ella, despliega el marinero sus velas por un inmenso pelago, y se mete en la demanda de Nuevos Mundos, y con un fragil leño se atreve à oponerse al mismo Sol, en la velocidad, y grandeza de su viaje, y curso, mostrando, que le es muy facil, lo que à los Antiguos se les figurò tan imposible.

¶ Assentadas ya estas dificultades, tratemos de las calidades de la Torrida, pues baxo della, està por la mayor parte, este Nuevo Mundo, que llamamos Indias; y digamos, que esta Zona, es humidissima, y abundosissima de aguas, de todas maneras; y en particular quando el Sol la hiere directamente, llueve en ella por extremo todos los dias. Ni ay tierra de mayores Rios, ni mas grandes lagos, ni de mas fuentes, que las Peninsulas Austral, y Septentrional del Nuevo Mundo: y aún no contenta la naturaleza de refrescar la Torrida con lluvias, y Rios, produce particularmente en el Quitó, y en las Molucas, ciertas cañas grandissimas, donde haze conserva de aguas. Ni es de poca consideracion ver, que baxo la Torrida ay mucho mas Mar, que tierra, como por el contrario en nuestra Zona ay mas tierra, que Mar. Otrofi, en la Torrida crecen las aguas, y llueve mas, quanto mas el Sol se acerca à la Equinoccial; como por el contrario, menguan, quanto mas se retira hazia los Tropicos: y en esto se coha

ver, lo que para el aumento de las aguas puede la igualdad de las noches con los dias, pues assi como en nuestra Zona, assi en la Torrida, crecen las lluvias en los Equinoecios. Otrofi, que la Torrida no solo es humeda, pero, y aún templada quanto al calor; y en algunas partes es bien fria, como en Pasto, Collao, y Potosí, donde los montes se ven cubiertos de nieve, y esmaltados de hielo. La causa general de aqueste temple, es ser las noches largas junto à la linea, donde siempre son iguales à los dias; pero quanto mas nos alejamos della, tanto crecen mas los dias de Verano, y se acortan las noches. Por lo que en Inglaterra, y en Irlanda, son mas largos los dias de Verano, que no en España. El ser los dias cortos, es causa que el Sol no puede producir tantos grados de calor baxo de la Equinoccial, como apartado della; y assi lo vemos en efecto, que el Verano es mas ardiente, y caloroso en Estremadura, y en Pullas, que en el Quitó, ni en Collao: porque para perfeccion del efecto, es de summa importancia la continuacion de la causa eficiente en el operar. Sin esto, el Nuevo Mundo està sembrado por todas partes de altos montes, los cuales refrescan el ayre, por ser tan altos; (porque los lugares altos, y sublimes participan mas del frio, que los baxos, y ondos, y con las nieves de que siempre estan cubiertos, y con los Lagos frigidissimos, y muchos Rios, que dellos proceden, y con sus aguas, que como son derritidas de nieve, y hielo son frias, y crudas; y con el ímpetu, y rapidez, con que baxan por los montes, y atraviesan los llanos, refrescan el ayre, y el terreno por extremo: y como estos montes son altissimos hazen grandes sombras, ya à unas partes, y ya à otras; las quales, juntamente con la prolixidad de las noches, son de mucha consideracion para la temperie de la Torrida. Añadese à lo dicho, el fresco de los vientos, que de continuo la corren; porque en el Mar es perpetuo el Levante, que domina sin contraste todo el Oceano; y en el Perú, y Brasil, es ordinario en passando medio dia, el viento, Sur, que es de increíble frescura; de la fuerza, que en el Barlovento, las Brisas.

¶ Averiguemos ya que igualdad, ó ventajas ay entre nuestro Mundo, y el Nuevo. Y verdaderamente si consideramos al Nuevo en el estado en, que se hallava quando fue descubierto, podremos dezir, que le hazemos nosotros algunas ventajas quanto al Cielo, y tierra. Quanto al Cielo; porque nuestro Polo està mas rico de Estre-

llas, y lumbreras, que del opuesto: pues à tres grados, y un tercio del nuestro, tenemos la Estrella, que llamamos Tramontana cercana, y al parecer la sirven, y la hazen Estado, y Cortè; pero el Polo Antartico, la Estrella mas cercana, que tiene, que es el Cruzeiro, dista treinta grados enteros del. La otra ventaja no menos importante es, que el Sol comunica su luz (como lo muestran los Equinoccios, y Solsticios) siete dias del año, (y quizá mas) azia el Tropico de Cancro, mas, que azia el de Capricornio: prehemencia singularissima de la parte Artica del Mundo, sobre la Antartica. Estas dos razones procede, que el Nuevo Mundo sea mas fria que el nuestro, porque goza menos de la luz, y rayos del Sol, y tiene menos Estrellas. Quanto à la Tierra, le llevamos tambien nosotros otras dos ventajas: la una es que la nuestra se estiende mas de Poniente à Levante, y por el consiguiente es mas apta para la vida humana, que la del Mundo Nuevo, la qual angostandose de Poniente à Levante, se ensancha demasiado de Polo à Polo. Esta razon estriba, en que la Tierra corre de Poniente à Levante con mayor igualdad, y dista siempre igualmente del frio del Norte, y del calor del Sur, y los dias, y las noches andan siempre à un compas: pero caminando hazia el Polo, de fuerza se à de dar en noches de meses enteros, y aún à la postre de medio año. La segunda ventaja es, que nuestra tierra es mas favorecida del Mar, el qual la haze de mas comercio, y mas apta para la comunicacion; porque (allende del Oceano, comun à nosotros, y à los del Nuevo Mundo) nosotros tenemos el Mar Mediterraneo, que baña la Europa, Asia, y Africa, y se domestica con ellas de mil maneras, como dezocho de acomodarlas, contentarlas, favorecerlas, y servir las, dividiendose à causa desto en mil Golfos, y otros tantos senos. Pues que diremos del Mar Baltico, y del Caspio; aquel de inmensa comodidad para Europa, y este para Asia? Añadese à lo dicho, que nuestra Tierra es mas igual, y mas llana, y por el consiguiente de mayor comercio por tierra, y por agua. Pues quanto à los frutos de la tierra, el Mundo Nuevo reconocia claras ventajas al nuestro; en la perfeccion de los animales, pues ni tenia Perros, ni Asnos, ni Ovejas, ni Cabras, ni Puercos, ni Gatos, y lo que mas importa, ni Bueyes, ni Cavallos, ni Camellos, ni Elefantes. Entre las plantas fructiferas

fal-

avantes Cidros, Naranjos, Limones, Granados, Higuetas, y Membrillos, y lo que es de mayor consideracion, Vides, Olivos, y Caneles. Verdad es, que la ventaja, que les haziamos en los animales, era mucho mayor, que no en los frutos: porque en aquellos se exediamos en la bondad, y en la variedad, y en sola bondad en los frutos. Entre los granos, ni ellos tenian Trigos, ni otros semejantes; solo Arros, ni entre las gentilezas de los Huertos, à los Melones. En lo que es Artes, y Industrias, no ay comparacion; porque ni ellos servian del hierro, materia de la mayor parte de las cosas necesarias è utiles à la vida humana: y se valian poco del fuego, instrumento universal de la Industria. La Artilleria, la Imprenta, las Letras, y el Estudio de las Sciencias, eran cosas para ellos totalmente desconocidas; ni la navegacion exedia el curso de lo que descubrian con sus ojos; y aún hablo en todo esto de las gentes de mas Industria, y primor, como eran los de Mexico, y del Perú. Excede otro nuestro Mundo al Nuevo, en la multitud de vezinos, y moradores; porque en este, ay montes, bosques, lagos inmensos, que lo hazen inhabitable en muchas partes: y donde es habitable, no està tan poblado de gente, como el nuestro; porque este fue primero poblado, que el nuestro, y aún nuestro Mundo estava ya lleno, quando el Nuevo comenzó à poblarse, y en efecto con las sobras deste se poblò. Otro que en el nuestro se an inventado las Artes para sustentar la vida, como es la Agricultura; para conservarlas, como es la Arquitectura; y para acomodarlas, como es la mercancia. De fuerte que aqui, la propagacion, y la multiplicacion del linage humano, estava ayudada de la naturaleza, y de la industria; y ella, de sola la naturaleza podemos dezir. Y assi asta oy en la mayor parte del Brasil, viven como salvages; y en la Nueva España, ocupan muchissima tierra los Chichimecos, gente sin ley, sin superior, y sin casas, que viven de cazas, y de la fruta, que la tierra produce por si misma: y aún los de la Florida, y del Paragay viven por la mayor parte de la misma suerte; y quando los Españoles llegaron al Perú, si bien avia en el varias poblaciones, apenas tenia ninguna dellas forma de Ciudad, sino solo el Cuzco. De la suerte pues, que los animales domesticos son muchos mas, que los salvages, y los que andan en rebaños, y muchas son mas, que los que andan solos; assi los hombres, que viven juntos en Pueblos, y Ciudades, con policia, y leyes, son sin comparacion

paración mas, que los que viven por los montes, y selvas como las. Aunque oy es tambien menos poblado el Nuevo Mundo, que antes era; parte, à causa de las guerras, que los Españoles tuvieron entre si mismos; (dizefe que en las guerras civiles entre los Pizarros, y los Valedores de Almagro, y entre los mismos Pizarros, y el Vando del Rey, murieron un millon, y medio de naturales.) y parte por el desconcierto de los mismos Españoles en aquellos principios, no tanto porque trabajassen inmoderadamente à los naturales, quanto porque perecieron infinitos transportandolos de una parte à otra, y sacandolos de su ayre natural: los à sido tambien muchissimo daño, y aun lo es oy, el uso de los manjares trahidos acá de nuestra Europa, porque ni comian tanta carne, ni tan gruesa, y substanciosa, ni tenian vino, de que aora està el Perú muy abundoso; y como sus Principes los llevavan trabajados, ocupandolos ya en fabricar Tambos, ya en aderezar caminos, y en cosas semejantes, no tenian tanto tiempo ni comodidad para banquetear, y borrachear como aora, que abusando de la libertad, se entregan al ocio, à la floxedad, à la lascivia, y à la borrachez; que los consume miserablemente. Ni an sido pocos, los que an muerto de algunas enfermedades generales, como viruelas, y secas en la Nueva España: y las mismas viruelas hicieron un grandissimo estrago de Niños, y gente moza en el Perú el año de 1567. en que murieron mas hembras, que varones, y ninguno murió, que passase de treynta años, ni aquexaron à nadie, que huviesse nacido en Európa. Así que por las susodichas razones, oy toda la parte marítima de la Nueva España està casi desierta, y à penas à quedado semilla de los naturales en las Islas del Golfo Mexicano; y menos en la costa de Paria; ni la trigessima parte, en los llanos del Perú.

¶ Con todo esto quiere Jusepe de Acosta, que el Mundo Nuevo exceda al nuestro en ser mas templado, porque en muchas partes del, ni haze frio, ni calor que ofenda, ni de pesadumbre: pero esto tambien es comun à las partes de nuestro Mundo, que estan debaxo, ó cerca de la Equinoccial, como es la Ethiopia, la India, y la Aurea Chersoneso, y otras Provincias, y Reynos. Quiere otrosi, que le agà ventaja en abundancia de aguas, y pastos: y à la verdad, quanto à las aguas es cosa muy clara, que tiene mas de Mar; y que el Rio de la Plata, y el Marañon, son los mayores Rios del Universo. Dale

supe-

superioridad tambien en grandeza de bosques, y en variedad de arboles, y rayzes, de que se sustentan en muchas partes los de aquel mundo; (como de Yucas en las Islas de Barlovento, y en el Brasil, de Papas en el Collao,) lo que tiene mucha verisimilitud, à causa de la conjuncion del humedo, y caliente, que alli reyna de continuo. Da otrosi por muy cierto, y fuera de disputa, que alli ay mas minas de oro, y plata, cosa que tiene no poca dificultad determinar, alomenos à tanto por tanto. Porque yo no se si el Perú, tiene mas minas de oro, que la Ethiopia, y el Monopotapa, Mandinga, Saccatara, y Lequios; ni si las minas del Potosi, son mas ricas, que las de Cambebes en Angola. Añade, que la Nueva España es de las mejores tierras del Mundo; cosa que sin perjuizio alguno se le puede conceder. Pero considerando el Nuevo Mundo en el presente estado, yo tengo por muy cierto, que sobrepaja al nuestro, no en multitud, (porque no està tambien cultivado) sino en variedad de animales, y frutos; pues à los propios se les à añadido aora casi todos los nuestros; con esta otra ventaja tambien, que nuestras semillas pruevan mejor en la America, que las suyas entre nosotros.

¶ La mayor dificultad, que ay acerca del Nuevo Mundo, es averiguar quien fueron los primeros, que lo poblaron. Y dexando à parte mil varias, y disparatadas opiniones, que como Barbaros tuvieron ellos mismos, à cerca desto; pues es cierto, que todos los hombres tuvieron origen de Adan, y Eva; y despues, de los que se salvaron en el Arca de Noé; y por el consiguiente, que los vezinos del Nuevo Mundo, descienden de nosotros: la dificultad es averiguar porque parte passaron à el; no ay alguna cosa, que nos pudiesse dar mayor luz, que la vezindad de los lugares, pero esto no nos puede valer aqui, à causa de la poca noticia, que tenemos de las estremidades de la tierra. Hazia Septentrion, quiere el Vopellio, que la Groenlandia sea continente con el Estotilante: y si esto es así, es muy verisimil, que los vezinos de Cappia, y de Norvega, continuando su propagacion, y poblacion, se entraron poco à poco asta allá. De lo que hazen alguna fee los moradores, y sus costumbres, comunes à los Lappones, y Estotilantes, Noruegos, y Baccallaos: pues todos viven por los campos, en cuevas, ó huecos de arboles; visten pieles de bueyes marinos, ó de fieras; se sustentan de pescado, y de los frutos, que la tierra por si misma produce; ni son muy diferentes

en

en el color. Por la parte del Sur, si ello es verdad (como muchos pretenden,) que la tierra opuesta al Estrecho de Magallanes, es continente; abremos de dezir, que por aquella parte passaron muchos de los que poblaron la America: porque como aquel Estrecho en alguna parte no tiene mas de una legua de ancho, fue muy facil passarlo. De la estremidad Oriental, y Occidental, no ay dificultad alguna: solo vemos, que el color de los vezinos del Nuevo Mundo simboliza mas con las gentes Orientales, que con las Occidentales; porque son de color tostado, ò mulato, con que entendemos las diferencias, ò grados, que entre nosotros tiene el color blanco; pero que en algunas partes es mas obscuro, como en el Perú, y en el Brasil; y en otros mas claro, como en Paria, y en el Nuevo Reyno de Careca, tierra puesta entre Santa Marta, y Cartagena, los qual avemos de dezir, que llegaron acá desde Guinea, ò Ethiopia, arrojados de alguna tempestad. De las partes de mas policia de Europa no parece aya passado gente, antes de Christoval Colon; porque no se halla en todas aquellas tierras vestigio alguno de letras, ni de otra cosa de Europa; allende de que aún no à dozientos años, que la mayor parte de las Istas puestas entre nuestro continente, y aquellas eran despobladas; como las Terceras, la Madera, Cabo Verde, Thomas, y las otras de aquel Mar. Concluyamos pues, que el Nuevo Mundo fue primeramente poblado de gentes, que continuando las poblaciones de los Reynos de Europa, y de Asia, (porque la Africa no parece pudo tener parte en la poblacion deste Nuevo Mundo) y buscando de continuo mas acomodados, y seguros puestos, an llegado, poco à poco asta allá; y tambien de algunos, que fueron arrojados allí por alguna tempestad de Mar, como parece, que de fuera za lo avemos de Filosofar assi, de los Negros, de que aora deziamos.

¶ En el descubrimiento deste Mundo, despues que Christoval Colon, lo descubrió, para la Europa, nunca se à dexado de passar adelante, con varias ocasiones. Pero aunque en esto se an empleado muchos personajes de grande animo, y valor singular, Castellanos, Ingleses, Italianos, Portugueses, y Franceses, faltanos aún mucho para tener entera noticia del, y particularmente de las estremidades azia Septentrion, Poniente, y Mediodia. Nosotros, siguiendo à las relaciones, que nos an parecido mas verdaderas, y à los Autores

de

mas autoridad, procuraremos dar la mas fiel cuenta del, que nos sea posible, sin cansar al Lector, con demasiada prolixidad; cosa que siempre nos pareció propria de hombres, que ó no entienden, ó que hablan, ó no saben hablar. La parte de la tierra pues, que se llama Nuevo Mundo, (hablo de los continentes) se divide en Americana, y Magellanica: La America, se subdivide tambien en dos grandissimas Peninsulas, assidas, y travadas entre si, con un Istmo de siete leguas de ancho, entre el Nombre de Dios, y Panamá: porque es onze leguas mas, que de ordinario se euentan entre estas tierras, por causas de lo mucho, que se rodea por buscar mejor, y mas comodado camino. Aqui llamaremos à la una de las susodichas peninsulas, Septentrional, y à la otra Austral.

DESCRIPCION DE LA PENINSULA SEPTENTRIONAL.

ESTA Península quieren muchos que tenga, diez y seys mil millas de circunferencia, y quatro mil de largo, de Poniente à Levante. Sus confines, y terminos por la parte de Tramontana, aún no se saben. Descubriola Jayme Cartier, el año 1535. asta los cinquenta grados; Gaspar Cortereal Portugues, asta los sesenta; Sebastian Gaboto Italiano, asta los sesenta, y siete, sin poder à causa de los intensissimos frios passar mas adelante. Finalmente Martin Forficiero, por orden de la Reyna Doña Isabel de Inglaterra, hizo estos años atrás, varias Navegaciones, y viages, para por aquella parte poder llegar al Catayo, y à las Molucas; mas parece que la naturaleza misma se à contrapuesta à los Herages, y à sus designios; porque allende de la aspereza del frio, y rigor de los vientos, que por aquel parajue corren, cae cierta escarcha tan penetrante, que como si fuera azogue, consume quanto toca; quanto mas que el Mar no se alarga hazia Levante sino siempre hazia el Polo. Por lo que, si bien el Forficiero, hechó fama de que avia llegado asta el Estrecho Artico, no llegó con todo esto à la fin de su viage. Descubrió con sus Navegaciones una tierra, que el

llamó

llamó Verginia, y algunos otros Países desiertos, aunque frecuentemente, Salmonés, aunque no les faltan panes, y legumbres. El Rio de San Lorenzo, tiene treynta y cinco millas de boca, y docientas brazas de ondo en ella; verdad es, que aqui mas merece nombre de Brazo de Mar, que no de Rio, tiene muchas Islas, y entre otras la de la Ascension. Ambas sus riberas estan pobladas de gente, que adora al Demonio, y le ofrecen muchas vezes su propia sangre en sacrificio. Los Franceses ponen aqui la Nueva Francia, y los Pueblos, Canada, Ochilaga, y Sanguine, fabricados de madera. Francisco primero Rey de Francia, quiso assentar aqui el pie, por medio de Jayme Berton; y Enrique II. despachò à Nicolas de Villañon, con los mismos intentos; pero ambos se cansaron muy en vano. La mayor riqueza, que aqui se à hallado son ciertos Diamantes, que ellos llaman de Canada, de poco precio, à causa de que son fragiles, quebradizos, y poco fuertes. Dexando pues el Estrecho de los tres Hermanos, se entra en un Golfo, que le llama Quadrado, de cerca de ochocientas millas de largo; cercado de muchas Islas, (el Verazano, y otros contaron treynta y siete dellas) por la parte de Levante. Este País se llama Tierra de Bacallaos, por un pescado de que ay tanta abundancia que es cosa increíble. Acuden à pescarlo los Bretones, Ingleses, Portugueses, y Vizcaynos; secase al viento, y se conserva mucho tiempo de la fuerte, que los Estocfis, y Arenques, que son tres fuertes de pescado, que por la inestimable cantidad que toman, y por el mucho tiempo, que se conserva, no es de menos utilidad para los Noruegos, Holandeses, Bretones, y otras gentes Septentrionales, que los azucares à Sicilia, y al Reyno de Granada; la variedad de vinos à Calabria, y Andaluzia; y el azeyte à la Pulla, y al Reyno de Sevilla. Por estar las susodichas Islas tan cerca unas de otras, parece que el Mar este dividido en varios Rios, y assi ay muchos, y muy seguros puertos. Tienen pocas Poblaciones, pero acuden, ciertos tiempos à pescar algunos Pueblos Mediterraneos; cosa que arguye en ellos ingenio, y industrias porque el valer de la tierra, y de lo que ella produce, da muestras sin duda de juyzio superior à las cosas susodichas; pero con todo esto, es argumento de mayor ingenio, sacar el sustento del agua, y particularmente del Mar; aunque exceden à los dichos, los que se sirven del fuego, y con el purgan, doblan, domeñan, y manejan los metales de la fuerte que quieren, y les dan mil formas; como tambien à la tierra, y otras cosas

mente, Salmonés, aunque no les faltan panes, y legumbres. El Rio de San Lorenzo, tiene treynta y cinco millas de boca, y docientas brazas de ondo en ella; verdad es, que aqui mas merece nombre de Brazo de Mar, que no de Rio, tiene muchas Islas, y entre otras la de la Ascension. Ambas sus riberas estan pobladas de gente, que adora al Demonio, y le ofrecen muchas vezes su propia sangre en sacrificio. Los Franceses ponen aqui la Nueva Francia, y los Pueblos, Canada, Ochilaga, y Sanguine, fabricados de madera. Francisco primero Rey de Francia, quiso assentar aqui el pie, por medio de Jayme Berton; y Enrique II. despachò à Nicolas de Villañon, con los mismos intentos; pero ambos se cansaron muy en vano. La mayor riqueza, que aqui se à hallado son ciertos Diamantes, que ellos llaman de Canada, de poco precio, à causa de que son fragiles, quebradizos, y poco fuertes. Dexando pues el Estrecho de los tres Hermanos, se entra en un Golfo, que le llama Quadrado, de cerca de ochocientas millas de largo; cercado de muchas Islas, (el Verazano, y otros contaron treynta y siete dellas) por la parte de Levante. Este País se llama Tierra de Bacallaos, por un pescado de que ay tanta abundancia que es cosa increíble. Acuden à pescarlo los Bretones, Ingleses, Portugueses, y Vizcaynos; secase al viento, y se conserva mucho tiempo de la fuerte, que los Estocfis, y Arenques, que son tres fuertes de pescado, que por la inestimable cantidad que toman, y por el mucho tiempo, que se conserva, no es de menos utilidad para los Noruegos, Holandeses, Bretones, y otras gentes Septentrionales, que los azucares à Sicilia, y al Reyno de Granada; la variedad de vinos à Calabria, y Andaluzia; y el azeyte à la Pulla, y al Reyno de Sevilla. Por estar las susodichas Islas tan cerca unas de otras, parece que el Mar este dividido en varios Rios, y assi ay muchos, y muy seguros puertos. Tienen pocas Poblaciones, pero acuden, ciertos tiempos à pescar algunos Pueblos Mediterraneos; cosa que arguye en ellos ingenio, y industrias porque el valer de la tierra, y de lo que ella produce, da muestras sin duda de juyzio superior à las cosas susodichas; pero con todo esto, es argumento de mayor ingenio, sacar el sustento del agua, y particularmente del Mar; aunque exceden à los dichos, los que se sirven del fuego, y con el purgan, doblan, domeñan, y manejan los metales de la fuerte que quieren, y les dan mil formas; como tambien à la tierra, y otras cosas

DESCRIPCION

cosas desta suerte: pero los que alcanzan lo fumo del Imperio, Dios nos a dado sobre los Elementos, y las cosas compuestas dello, son los Pilotos, y Marineros; pues a fuerza de ingenio, y con un animo admirable, regulan los vientos, y con su auxilio, y medio fican el Mar, bolando casi del uno, al otro Polo, y de Levante a Poniente. En lo que hazemos nosotros summa ventaja a los del Nuevo Mundo, y los Europeos a todas las otras Naciones, y los Portugueses a todo el resto de Europa.

Del la America Septentrional.

El Nuevo Mundo, assi llamado, quando le descubrió Christof Colon, año 1492. y despues America, por Americo Vespucio, el año 1497. fue descubriendo, mayormente aquel gran Continente que los Geografos, dixeron ser la quarta parte del Orbe Terraqueo, pero despues por su gran vastidad, les a obligado a dividirla en dos partes, esto es en America Septentrional, y en America Meridional; algunos la separan por la Equinocial, y los mas por el Istmo de Panamá, que está situado en los grados 9. de latitud Septentrional, y en los 293. de Longitud, y entre los Mares del Norte, y del Sur.

La America Septentrional, se estiende desde los 8. grados de latitud boreal hasta los grados 61. y en Longitud entre los grados 215. y 330. que son 3180. millas Italianas de ancho, y 5700. de largo.

Dividese la America Septentrional en *Mexicana*, y *Canadina*; la Mexicana, o por otro nombre la *Nueva España*, de las dos es la mas fertile, rica, y famosa parte, y lo mas de ella perteneze al Rey Católico, que tiene innumerables Colonias.

La Audiencia de Nueva España

ña cõtiene siete Provincias, que son
 Mexico. Guaxaca.
 Panuco. Tavaasco.
 Machoacan. Yucatan.
 Talascala.

Las Poblaciones Principales de la Provincia de Mexico son

Mexico. Yzralgalapa.
 Chulula. Queretaro.
 Tezenco. Acapulco.
 Quintlavaca.

La *Nueva España* ó *Mexico*, es la mas noble parte del America Septentrional, se divide en quatro Audiencias, que son.
 San Domingo. Guadalupe.
 Nueva España. Guatimala.

La de San Domingo manda las *Islas del Golfo del Mexico, la Venezuela, la Nueva Andalucia, y Rio del Hacha* que están en la America Meridional.

DE LA PENINSULA SEPTENTRIONAL.

La Provincia de Panuco

son. Es Evan del Puerto, ó Panuco
 Santiago de los Valles.
 San Luis de Tampico.

Las Ciudades principales de Mechoacan son.

(guel. Mechoacã, ò Valladolid. S. Miguelima. San Felipe.
 Zacatecla. Leon.
 Minzona. Zamora.
 Mazuzaro. Villalagos.
 La Concepcion de Salaya.

Las de Tlascala son

Tlascala. Vera Cruz.
 Los Angeles. S. Juan de Ulva.
 Las de Guaxaca son
 Antequera. Santiago.
 San Ildelfonso. Espiritu Santo.

Las Ciudades principales de Tabasco son

S. S. de la Victoria, y Pontochan.

La Provincia de Jucatan es una Peninsula casi de 400. leguas de circuito entre el Golfo de Mexico, y las Onduras: sus Ciudades son

Merida, ò Mayapan. Campeche.
 Valladolid. Salamanca.
 San Francisco.

La Audiencia de Guadalupe, ó sea Nueva Galicia, es la parte mas Occidental de la Nueva España, y contiene las Provincias de

Guadalupe. Nueva Bizcaya.
 Xalisco. Quivira.
 Los Zacatecas. Anjan.

Chiametla. California. Cinaloa.

La de *Guadalupe* tiene dos Ciudades principales, que son Guadalupe. Nombre de Dios. San Felipe.

La de Xalisco las Ciudades de Campostela. La Purificacion.

La de *Zacatecas* tiene a Zacatecas. Xerez de la Frontera. Avinion. Erena. Sombrarete. San Martin.

Nombre de Dios. Las demas Provincias de esta Audiencia no tienen Ciudades, pues viven en Chozas, y son gente barbara.

La *California* está en duda si sea ó no Peninsula, no tiene Ciudades de Residencia, estiendese desde 23. grados asta los 45. de latitud, que son 1320. millas Italianas, y de ancho 80.

La Audiencia de Guatimala se divide en ocho Provincias.

Guatimala. Honduras.
 Soconusco. Nicaraguas.
 Chapa. Costarica.
 Verapaz. Veraguas.

Las Ciudades principales de la Provincia de Guatimala son

Santiago de Guatimala.
 La Trinidad.
 San Salvador. San Miguel.
 Xerez de la Frontera.
 La de *Soconusco*, tiene a Gueverilla.
 La de *Chapa*, tiene a Chapa. Ciudad Real.

La de *Honduras*, tiene las Ciudades de Valladolid. De los Caballeros. Gracias à Dios. Truxillo. San Pedro. S. Jorje de Olancho. San Juan de Puerto.

La de *Verapaz*, tiene solamente la Ciudad de Verapaz.

La Provincia de Nicaragua ó Nuevo Reyno de Leon tiene las Ciudades de

Leon. Segovia.
Granada. Realejo.
Ygen.

La de *Costa Rica*, tiene las Ciudades de Cartagena. Nicoya. Aranjuez. Castro de Austria.

La de *Veraguas*, tiene las Ciudades de

La Concepción. Carles.
La Trinidad. Parita.
Santa Fee.

La *Nueva Francia*, comprende algunas Provincias, que están contiguas à la Canada, y todas las tierras, que ay desde el Rio de San Lorenzo, ó Canada, con las Islas, que le están delante asta la Nueva España, y en esta distancia están

Las Islas de Terranova. La Acadia
La Tierra del Labrador. Seguenai.
La Canada. Los trocejes.

Los Hurones. Los Algenquines.

Las *Islas de Terranova*, están de-

lante el Golfo de San Lorenzo, en donde se pesca el Abadon, y ne seguros Puertos.

La *Tierra del Labrador* ó *Estrecho de Hudson*, está cerca del estrecho de Hudson llamante algunos Nuevos Bretaña.

La Canada toma el nombre de Rio, que aora se llama de San Lorenzo, que es el mas delicioso de la America Septentrional.

Curso es de 1500. millas, y su ca de 100. Las Colonias, que conservan los Franceses son

Todoufac. Miscon.
Québec. Richelieu.

Las tres Riberas. Puerto Real Silleri.

Mandan tambien los Franceses

El Seguenay. Los Hurones.
La Acadia. Los Trocejes.
La Lovisiana. Los Algonquines.

Al Mediodia de la Canada está la Nueva Inglaterra. La Virginia El Nuevo País baxo. La Florida.

La *Nueva Inglaterra* ó *Newengland*, como llaman los Ingleses à quien está sujeta desde el año 1605. su Ciudad Capital es Boston los mas famosos Pueblos, que tienen son los *Berfabous*, ó *Masachussetes*.

El *Nuevo País baxo*, ó *New York*, está à las costas del Mar entre la Nueva Inglaterra, y Virginia, su Capital es el Nuevo Am-

terdan, pero desde que los Olandeses

les se cedieron à los Ingleses, llama *Nuevo York*, tiene tambien la Ciudad de Orange.

La *Virginia* fue descubierta por los Ingleses, que la llamaron assi por la Reyna Elisabeta, que se reservó sin Casarse nunca, comiende la Virginia debaxo de su dominio.

Merilanda. Nueva York.
Nueva Suecia. Y Nueva Inglaterra.

Pero despues se an dividido en Governos, y Dominios separados; Aora confina à Mediodia

con la Carolina, y Al Oriente con la Nueva Suecia; y el Mar al Occidente, y al Septentrion con

la Nueva Francia; sus Pueblos son los

Veronances. Arrovatochs.
Kecengstans. Pauhatans.
Españehes. Nafamunds.
Chicahimanes. Cheseapeachs,
Jeanochs.

La *Merilanda*, que es lo mismo tierra de Maria, está en la parte septentrional de la Virginia, los

Ingleses la dividen en diez Condados.

Al Oriente. Al Occidente.
Cecil. Anarondel.
Dorchester. Betancort.
Kent. Calvert.

Somerset. Charles.
Tallor. S. Maria.

Las Ciudad Capital se llama *Iacomata*, y aora, Santa Maria.

La *Nueva Suecia*, está al Oriente del Mariland, y al Occidente del Nuevo York, primeramente fue de Franceses, y aora de Ingleses, que la an incorporado con el Nuevo York, su Capital se llama *Gottemburgo*.

La *Florida*, que antes se llamava *Iaguaxa*, fue conquistada por

Diego Soto año 1539. y el de 1549. por Juá Ribaud Frances, q fabricó el Fuerte de *Charles Fort*, y despues

el Fuerte de la Carolina, con el qual dió el nombre à una Provincia; tienen aora los Españoles dos

Colonias sugetas à la Audiencia de S. Domingo, situadas en la costa Oriental de la Peninsula de

Tegasta 15. leguas una de otra, y cerca donde estuvieron los Franceses en tiempo de Carlos IX. llamanse.

San Agustín. San Matheo.

Todo este vasto País se halla entre los grados 235. y 300. de longitud, y 36. de latitud Septentrional: Confina al Septentrion, y

Occidente con la Nueva Francia à Oriente con el Mar de la Virginia, y à Mediodia con el de Mexico, y tiene muy cerca de 3000. millas de costa, de Mar.

NORUMBEGA.

Siguése Norumbega, Provincia llamada así por un Pueblo puesto sobre el Mar, de ayre arto templado, y de razonable fertilidad, como lo atestiguan los Naranjos silvestres, y las vides, que en muchas partes tiene. El Mar, que baña todas estas riberas, es por la mayor parte tan arenoso, y de tan poco fondo, que no se puede navegar sin peligro, y ay casi por todo una larguissima esquina de arena, que sirve de reparo à la tierra firme, y à las Islas. Los Franceses an puesto aqui al Puerto del Refugio, Puerto Real, Paraíso, Flota, y Angolema; pero como ni en esta, ni en orras partes se ha concordado en la imposicion de los nombres particulares, no se puede encarecer la grande confusion, que desto à nacido. De aqui se va la tierra retirando hazia Poniente por muchas leguas, haziendo una grandissima playa llamada Apalken. de País cenagoso, lleno de montes, y selvas. Alvaro Nuñez no hallo en quinze jornadas, que anduvo por el, ni una casa; aunque si muchos Ciervos, Dainas, Liebres, artos Conejos, y no pocos Talaquaces, animales, que baxo del vientre tienen una bolza, donde en los peligros recogen sus hijos, y huyen. Los moradores son muy alzados de cuerpo, enxutos, ligeros, andan casi desnudos, y no tienen poblacion de importancia, cuyas armas son el arco, y flechas; cosa, que por ser común al Nuevo Mundo, no pienso repetirla otra vez. Remontase esta Provincia en el Cabo de Santa Elena, donde el Rey Catolico tiene una Fortaleza.

FLORIDA.

LA Florida se sigue tras la dicha, y llamose así porque fue descubierta por Pasqua Florida, tiene de largo quatrocientas millas, y se mete por el Mar con una punta de ochenta, es su costa aspera, y el Mar lleno de escollos, y rocas, particularmente delante la dicha punta, donde están los Arrecifes, que llaman de los Martires. Está en el mismo Paralello, que la Mauritania; y tiene su centro à los treynta, y cinco grados, con el terreno fertil de toda suerte de granos si los siembran, y de qualesquiera frutos. Los Españoles à causa de ciertas desventuras, que les an acaecido, an casi del todo por aora abandonado su conquista, aunque por la noticia,

que

DE LA PENINSULA SEPTENTRIONAL.

de la tierra, conocen bien, parte de sus riquezas, particularmente de oro, plata, Perlas, Turquesas, y Esmeraldas. Carlos IX. Rey de Francia procurò meterse en ella mediante Juan Ribaldo, que fue allí con siete naves, y trezientos soldados, y labraron un Puerto sobre el Rio Mayo; pero Pedro Melendes, Capitan del Rey Catolico, corrido de ver, que pretendiesen coger el fruto de losadores agenos, los sacó de allí, con summo estrago de quantos se habían quedado, y ruyna de la fuerza, assolandola sin dexar ni rastro della. Bolvió con todo esto el año siguiente el Capitan Gordo, pero vista la dificultad de la empresa, dió la buelta para Francia, con arto poca satisfacion de si mismo. Los naturales de la Florida son de color obscuro, y casi tostado, diestros, agiles, y bien dispuestos; lo que en ellos, y en sus convezinos, procede del perpetuo exercicio de caza en que se emplean, y tambien de los manjares, que por la mayor parte son carnes montesinas. Ay tres diferencias de Ciervos; y de la una dellas, sacan las mismas utilidades (por que son domesticos) de leche, y frutas della, que nosotros del ganado vacuno, y ovejuno. Ay Vacas, semejantes à los Cavallos en las crines, y à los Camellos en la giba; arman las saetas con espinas de pescado, y piedras de pedernal. Usan conchas marinas por moneda, aunque aderezadas no se de que fuerte à su modo, lo qual no es licito sino à los grandes Señores, como entre nosotros el hazer moneda. Visten Zebellinas, ó Martas; particularmente los Nobles, porque los que no lo son andan medio desnudos. De la Marina de Santa Elena, asta la punta de la Florida, està Rio seco, Cabo de la Cruz, Cabo de San Agustin, y Cañaveral. Tiene el Rey en la Florida tres Presidios, esto es San Jayme, San Agustin, (este fuerte fue assolado por Francisco Drak, corsario Ingles,) y San Philip; y de aqui asta el Cabo de Terranova, ó Francia Antartica, pueden correr las Armadas de Navios pequeños, y de remo; porque el Mar es poco hondo. Muchos an sido de opinion, que por estas tierras ay algun Estrecho, por el qual el Mar del Norte se comunica con el del Sur: uno de los quales fue el Melendes, de que arriba hizimos mencion, y pruevalo primeramente porque en el Mar del Norte, se an hallado pedazos de Navios Chineses; y tambien porque en una playa, que se mete trezientas leguas por la tierra adentro, venian à ciertos tiempos Vallenas ignotas al Mar de acá;

I 2

y à sido opinion de algunos, que el Kendi, avia pasado por aqui quando por el año de 1587. tomó al Cabo de California, una Nave, que venia de las Filipinas. Estevan Gomez buscando este paso navegó muchas millas por el Rio de San Anton, que está en la Florida, y otros por el de San Lorenzo: pero todos sin fruto.

GOLFO MEXICANO.

EL Golfo Mexicano, que por otro nombre se llama tambien Mar de Cortés, tiene como dos puertas; la una está entre el Yucatan, y la Isla de Cuba, por donde entra su marea con un rapido fino curso; y la otra, entre la punta de la Florida, y la de Cuba por donde sale con la misma rapidez. Baña poco menos de dos mil millas de costa entre la susodicha Florida, y el Yucatan, la que es de la Nueva España. Es Mar. muy tempestuoso, y con pocos puertos, y aun todos estos, sino es el de la Havana, sujetos à Septentrion. El mas principal es el de San Juan de Lua, à quatro leguas de la Vera Cruz, fortificado admirablemente de bien por los Españoles; por razon de que aqui paran las Flotas de España, y de Mexico, à las espaldas de una pequeña Isla de sola una legua de circunferencia.

DESCRIPCION DE LA NUEVA ESPAÑA.

ABRAZA este nombre toda la tierra, que corre desde la Florida asta el Mar de California; y que cõfina al Mediodia con Guatimala, y el Yucatan; conquistada por Hernando Cortés, el año de 1518. la qual aunque puesta dentro la Torrida, goza particularmente cerca de Mexico, el ayre muy templado, sin sobras de calor, ni rigor de frio. Los meses de Agosto, y Setiembre, llueve continuamente de medio dia abaxo. El terreno es fertilissimo, y allende de los propios, lleva con abundancia casi todos los frutos, y animales de Europa: sino son vino, y azeyte, aunque no le faltan muchas parras, y muchos olivos: pero de ambas cosas le viene de España con suma abundancia, y no menos

menos interese de las rentas Reales. Está llena de tantas, y tambien regidas Ciudades, y de tanta policia, que no reconoce ventura en España: y los mismos Españoles an provado mejor aqui, que en otra parte. Verdad es, que si bien los naturales viven arto larga vida, los Españoles (llamo assi à los que nacen de Españoles) ay pocos, que passen de sesenta años, y los que passan allà desde España, cosa notable, y de grande consideracion) siendo ya de edad avanzada viven mas, que los que passan muchachos. Los Indios contribuyen al Rey, y à los Feudatarios solos doze reales por cabeza, cada año. A los Conquistadores, y à los Soldados benemeritos, les el Rey, assi aqui, como en el Perú, no el gobierno de los naturales, sino solo el vassallage, y el derecho del tributo, que à el se devia, en vida del Conquistador, y de su mayorazgo; y esto, con los cargos, que tocan à su Magestad, si tirara esta renta, que son proveer, y sustentat los Predicadores, ó Maestros de la Doctrina Christiana, y los Sacerdotes para el culto Divino, y tener las Iglesias proveydas. Pero la Justicia, y el Gobierno depende totalmente de las Audiencias, y Ministros Reales.

GUASTECA.

EN la conquista del Nuevo Mundo, an tenido grande cuenta los Españoles, en no poblar sino solo à la marina ó riberas de los Rios, asta que despues de averse bien fortificado, an ensañado su Dominio por la tierra à dentro. Costeando pues la Nueva España, hallamos la boca del Rio de las Palmas; à cuya conquista llevó Alvaro de Narvaez, el año de 1527. seys cientos Españoles, y cien Cavallos, los quales todos se perdieron sin hallarlo, aun llegaron à comerse unos à otros de hambre. Ciento, y veynete millas mas abaxo deste Rio, corre el de Panuco; donde Francisco de Garai fue maltratado de gentes tan fieras, y crueles, que mataron cerca de quatro cientos Soldados, sacrificaron, y se comieron algunos, y à otros desollaron, y colgaron las pieles en los Templos de sus Idolos: pero despues fueron conquistados por los Capitanes de Cortés. En este País, llamado Guasteca, ó Rio Panuco, (todo es uno) está la Poblacion de Zimatao, en cuyo territorio nacen al pie de un monte dos fuentes, la una de pez negra, y la otra roja. No quiero dexar de dezir à este propósito, que en la

Isla de los Lobos junta à Lima ay una fuente de cierto betun, que en el Perú lo llaman Copoy, y otra en la punta de Santa Elena, con el qual se calafatan las naves muy bien. Abrà treynta, y nueve años, que por estas partes se movió cierta rebelion, declarada despues en guerra, con la qual quedaron casi del todo desiertas. Siguiese Cabo Roxo, el Rio de Alneria, y Villa Rica la qual se llamó así, por ser escala, donde acudia todo el comercio de las Españas Nueva, y Vieja, desde la qual asta Mexico, se hizo por orden de Don Antonio de Mendoza un hermosissimo camino, para facilitar el trafego, y acarreo de la mercaderia; pero para mayor comodidad, se trasladó despues todo este trato à la Vera Cruz, que está algo mas baxo enfrente de San Juan de Lua.

MEXICO.

ES la Provincia de Mexico, la mas amena, y mas fertil del Nuevo Mundo; y aún à juicio de Jusepe Acofta, de las mejores que mira el Sol. Toma el nombre de su Metropoli, que dista cien grados de las Canarias, y ocho horas de sol de la Ciudad de Toledo. Fue presa por Fernando Cortés, el año de 1521. à treze dias de Agosto; en la qual empresa tuvo baxo de sus Banderas, dozientos mil Indios, Nueve cientos Españoles, ochenta Cavallos, diez, y siete Piezas de Artilleria, treze Bergantines, y seys mil canoas. Yace esta insigne Ciudad en un espacioso llano, (ceñido de altissimo montes, que siempre estan cubiertos de nieve) de setenta leguas de circuito, aunque dos lagos ocupan las treynta, y tres; el uno dulce, y el otro salado: de los quales el dulce entra en el salado, como halla el suelo salitroso, se haze salobre; en el dulce, nace muy buena hierva para los Cavallos, la qual siegan todos los meses, y no vale menos de dozientos mil escudos cada año. Del salado, solian sacar muchissima cantidad de sal, pero ya à faltado, y en su lugar se saca mucho salitre; y los Indios coziendo la tierra con estiercol, hazen para su servicio una cierta sal artificial de poco valor, cruzan por ambos lagos tantos barcos, y bateles, que segun se dize llegan à cinquenta mil. La Ciudad estava en el Lago salado; pero assolola Fernando Cortés, y bolviola à edificar, no en agua sino en tierra: la qual tiene seys mil fuegos de Españoles, y sesenta mil de Indios en los arravales. Dizese de Mexico, que tiene

tiene quatro cosas por extremo hermosas; esto es, mugeres, vestidos, cavallos, y calles. Sobre las riberas de los lagos avia cerca de cinquenta poblaciones grandes, entre las quales Teseuco reconoce muchas ventajas à Mexico. Fue de increíble desgracia para esta Provincia, la contagion de las viruelas, que tuvo principio de un Esclavo negro, enfermo dellas, que Alvaro Narvaez traxò entre si, quando fue veniente à la Nueva España; el qual inficionò en Zempoallan à uno de los naturales, por cuyo medio se estendierò de tal suerte por todas las partes, que murieron infinitos con el rigor, que de peste entre nosotros; y como tras aver muerto muchissimos, quedaron muchos aturdidos, otros pasmados, y otros impedidos de enfermedad, tan nunca por ellos vista, dexaron de sembrar sus granos; sobrevino una carestia, ò por mejor dezir una horrible hambre, y tal, que si tuviera las manos en el gobierno, otro que el Cortés, quedara quizà toda la Provincia desolada para siempre. Pero fue el, no menos insigne en el regirlos, que valeroso en conquistarlos; ni menos unico en paz, que sin segundo en guerras: y así enriqueció la Nueva España de artes, semillas, Cavallos, Asnos, ganados de toda suerte, cañas de azucar, y morales, labrò las minas, aderezò los caminos, y porque los de aquellos Reynos no se estragassen con los pleytos, alcanzò del Emperador Carlos Quinto el año de mil quinientos veynete y dos, que los Letrados no pudiesen ser admitidos en aquellos Governos. Con estas, y otras muy acertadas ordnaciones asentò los fundamentos de la felicidad, que poseen oy los Reynos, y Provincias de la Nueva España, la qual ni en magnificècia, ni en riquezas, ni en policia, ni en Nobleza, reconoce superioridad à las mas famosas Provincias de la Europa: y si bien la reconoce al Perú, en la abundancia, y fineza de oro, y plata; excedele empero en riqueza de frutos, y ganados, y en el progreso de las artes. Posee tanta abundancia de provisiones, que aunque tiene infinito dinero, (y no se bate moneda sino de oro, y plata,) veynete ocho libras de vaca no valen mas de medio real, un puerco dos reales, y quando mucho tres; y no ay tierra en el Mundo cuyos vezinos se sustenten con menos. Ay ganaderos de mas de quarenta mil vacas; y otros de ciento, y cinquenta mil ovejas. En la flota del año de 1587. desembarcaron en Sevilla sesenta, y quatro mil cueros de bueyes; y allende desta mercaderia, (que llega à ciento, y veynete mil escudos

cudos cada año) viene de allá grande contidad de plata; parte en dinero, y parte en barras, brasil, lanas, azucar, sedas, y cochinitas. Es la cochinilla cierto gusano, que lo siembran sobre las hojas de la higuera de Indias, donde nace cubierto de un vello muy delgado; cogenlo con diligencia, y lo secan al Sol, y seco lo imbian à España: y es mercaduria, que llega à valer trezientos mil escudos cada año. La higuera sembrada desta semilla, no lleva en todo esse año otro fruto sino estos guzanos. Tiene tambien la Nueva España contratacion con la China de donde saca linos, arambre, azofar, estaño, cera blanca, tafetan blanco, oropel, y varias curiosidades, que se trañen al Perú à trueque de plata, que es la mas principal mercaduria, que de aqui se carga para la China; tierra, que lleva mas oro que plata, pero no passa de diez, y nueve quilates, aunque en Mexico lo apuran asta veynte, y dos. Despiden otrosi la Nueva España para el Perú cerca de un millon de paños, sedas, telas, y tablas. No se à podido aún asta oy afinar el arte de hazer vidrio, ni de hazer papel, y quizá mas à falta de artificios (particularmente la del vidrio) que de materia. El papel, que hazen es de color muy oscuro, y en efecto solo malo para escribir; y el vidrio oscuro, y rezio. En la Ciudad de Mexico, que es cabeza de la Nueva España, reside el Metropolitano, el Virrey, y el supremo Tribunal: y està aqui la Imprenta, la Seça, y una Academia floridissima. Ay en esta Provincia otras Ciudades, y Pueblos de importancia Tescuco de que ya avemos hecho mencion, La Puebla de los Angeles, con un territorio de milagrosa fertilidad, distinto en valles, llanos, y collados; donde sin los muchos panes, y frutos, que se cogen, se mantienen una increíble copia de toda suerte de ganados. De la otra parte està Trascalà, (que quiere dezir Ciudad de pan) en el pequeño repecho de un monte, cercado de una felicissima comarca de tierra llana, que tiene de circuito seicenta millas. Hizo un tiempo trezientas mil almas, pero aora apenas llega à cinquenta mil. Governase como Republica baxo la sombra, y proteccion del Rey, con un Alcalde Español, y otro de los naturales. Sus Ciudadanos son todos Idalgos, y an obtenido estos, y otros Privilegios, por los servicios hechos à la Corona de España, en la empresa de Mexico. A cinco millas de Trascalà ay dos montes, el uno dellos siempre cubierto de nieve, y el otro escupe fue-

go:

go: al rededor de los quales està lo mejor de la Nueva España. Los otros Pueblos de cuenta, sòn Tulla, Tulluca, y azia la marina, Mendoc de la Vera Cruz Zempoallam, con un territorio rico de aguas: Tabasco, Ciudad grande, (cuyo Obispo se intitula tambien, de Capec,) que dizen tenia veynte, y cinco mil casas labradas de mas de cal, y ladrillo, y otras de madera, cubiertas de paja, y ciertas tejas de piedra, y parecia mucho mayor por razon de, que las casas por recelo de que no se les pegasse fuego, estavan derramadas acá, y acullà, sin tocarse unas à otras. Corre por estas comarcas el Rio Alvarado, que despues por tres bocas defagna en el Mar. Por la tierra adentro està Ulatlan, grande pueblo, con un territorio fructifero, y bien poblado; y con muchas minas de alumbre, y finissimo, azufre. No digo de los otros pueblos, à causa de la dificultad de sus nombres.

OCTOMIOS. CHICHIMECOS.

A parte de la Nueva España, que cae entre Septentrion, y Levante, està poblada de gente Barbara, aunque tenida por natural de la misma tierra: porque parte por fuerza, y parte con maña; fueron arrinconados acá, por los Mexicanos, y Navatlacos, que repartidos en siete Naciones, ò linages vinieron de las partes mas Septentrionales, abrà poco mas de ochocientos años, à poblar la mejor tierra de la Provincia; estos de que aora hablamos estàn divididos oy en dos generaciones; los unos se llaman Octomios, y los otros Chichimecos. Los Octomios con la vezindad de los Mexicanos an aprendido algo de policia, porque si bien viven en mucha pobreza, y miseria, y en tierras asperas, y desacomodadas; con todo esto trabajan un tanto, como los campos, y viven juntos con alguna policia, y tienen sus Pueblos, entre los quales es el mejor sin duda alguna, Xilotopec, que dista quarenta millas de la Ciudad de Mexico. Hablan propria lengua, diferente de la Mexicana. Pero los Chichimecos, andan derramados por unas partes; y otras sin rastro alguno; no digo de policia, pero ni aun de humanidad. Viven en cuevas, y bosques como fieras, ò donde la noche ò otras necessidades los cogen, y otros van divagando por la campaña. Su sustento es caza, y frutos, que la tierra por si misma produce, y pocos se abtienen de carne humana; duermen en el suelo,

fuelo, no saben, que son riquezas ni deleytes, ni ay gente, que en
nos caso aga del trabajo, hambre, y frio; son diestros en tirar de
arco, andan desnudos, y muchos dellos llevan detras por braveza
alguna cola de animal; son alzados de estatura, membrudos, con
pulentos, sin barbas, y dados à banquetes; emborrachanse con una
bebida turbia, y de muy mal olor, echa de agua de cierta fruta se-
ca, y de no se que rayzes, y viendose trastornados ladran rezan-
mente como perros: algunos por parecer mas fieros se cruzan la
cara, y las narizes. Los Españoles asta agora no los han podido de-
mar porque como no tienen posada firme ni lugar donde vivan,
asiento, sino que como manadas de Ciervos, ò otros animales,
estàn en un lugar, y ya en otro, el irlos en seguimiento es cansa-
se, y sin provecho alguno, y en efecto se à de guardar en su conquista
ta, mas reglas, y forma de caza, que de guerra. Divide à los Chi-
chimecos por la mayor parte de la Nueva España, el Rio, que los
Españoles llaman Tordido. Dozientas, y quarenta millas de Me-
xico, azia Tramontana, estàn en medio de los Chichimecos, las
famosas minas de plata de Zacateca, y de la Nueva Vizcaya, las
quales aunque no se devan comparar con las de Potosí, son con-
todo esto muy ricas, y ay uno de los mejores Pueblos de Españoles
de la Nueva España. Labranlas con esclavos Negros trahidos
de Ethiopia, y con algunos naturales condenados à ellas por sus
delictos. Ay en aquel contorno una grandissima Laguna, cuya agua
se condensa de Verano, en blanquissima Sal. A dozientas leguas
de Mexico, hazia Septentrion, se descubrió estos años passados
una grandissima Provincia, y muy bien poblada, à la qual llaman
Nuevo Mexico. Estiendese de los confines de la Florida, asta el
Mar de California. Fue descubierta por unos Padres de San Fran-
cisco, de los quales ay aún oy algunos. Lleva mucho mahiz, legu-
mbrs, y en particular judias, algodón, caza, particularmente
de Ciervos, liebres, muchas aves, mucho pescado, y infinidad de
Vacas pequeñas, y con gibas. Sus vezinos andan mas vestidos, que
ningunos de todo aquel Continente, viven en grandes Ciudades,
con casas de dos, y tres altos, siēbran, cogen, tienen sus ritos, y cere-
nias. Dizese, que de aqui salieron las siete tribus, ò generaciones,
que guiadas de su Idolo, poblaron la Laguna de Mexico (al rededor
de la qual se avezindaron las cinco,) y la tierra de Quernavaca.

contorno del famoso Vulcano, que està entre la montaña nevada
y la Ciudad de los Angeles (tierra tenuta por la mejor del Mun-
do) y el Mechoacan. Dizen, que ay dos Provincias, de las quales
una se llama Aztlan, y la otra Teucuthuacan.

MECHOACAN.

Passando ya à la ribera opuesta del Mar del Sur, descubrese Gu-
atulfo, los Angeles, Teccoantepec, y mas adelante el Puerto
de Acapulco, en diez, y siete grados, y medio, y el dia de la Nati-
vidad, de estos dos Puertos, parten las naves para las Filipinas, y
suben à la altura de las tierras, para donde pretenden yr. Navegan
por aquel paraje de los ultimos de Octubre asta los de Abril, y si-
guen su viage con perpetuos Levantes, y en popa; de los postreros
de Abril asta los de Octubre corren Vendavales, vientos, que re-
van de Mediodia hazia Poniente, con los quales dan la vuelta por
la Nueva España; y para hallarlos suben los Pilotos à la altura
de veynte, y ocho, ó treinta grados; los Levantes (a quien los Es-
pañoles llaman Brisas) corren dentro de los Tropicos, y los Ven-
davales, fuera dellos. Los susodichos Puertos confinan con el Me-
choacan, Provincia, que està à menos de cinquenta leguas de Me-
xico, (boxa ochenta,) y es de las mejores tierras de la Nueva Es-
paña; y assi el mahiz, y otros frutos, sazonan dos vezes en el año,
y Francisco de Torrasas cogió seiscientas hanegas de trigo de so-
las quatro, que avia sembrado. Abunda de varios simples medici-
nales, entre los quales es muy conocido el, que del nombre de la
tierra, se llamó Mechoacán. Lleva muy buen algodón, grana,
morales, y seda. Renta grandissima cantidad de oro, y plata, aun-
que de baxos quilates, miel, cera, ambar negro, sal, y pescado in-
finito; por lo que se llama Mechoacan, que es dezir, lugar de mu-
cha pesca, porque no es creible quan fertiles de pescado sean sus
arroyos, Rios, y lagunas. Sus vezinos dan muestras de ingenio
trascendente, como se puede ver en los labores hechos de plumas
de varios colores, ó entallados en caña, y otras obras semejantes
venidas de allà; aunque se puede ver esto, arto mejor en su lengua-
ge, que es tan rico, y copioso de terminos, tan figurado, y artifi-
cioso, que los que le entienden lo prefieren al Latino. Son altos
de cuerpo de buena complexion, y de larga vida. Y se cree, que
descien-

descienden de uno de aquellos siete linages, que vinieron de España: Aquilonar para poblar la Nueva España. En esta Provincia está la Ciudad de Sinsonza, grande, y populosa, donde residian los Reyes de Mechoacan. Pazcuar, donde fue antes la Silla Episcopal; y Valladolid, donde está oy. Corre por esta tierra un Río rapido, y tortuoso, el qual despues de aver recibido, à otros doze, entra en la Laguna llamada Mar Cefalico, de ciento cinquenta millas de circuito; de la qual sale furioso, y dentro poco espacio, cae despeñado en una profundissima valle, y continuando luego su curso entra con una inmensidad de aguas en el Oceano del Sur. Pero bolviendo algo atras, se descubre junto al Mar, Sacatula; mas adelante, Colima, y la Purificacion; y sobre la marina los Puertos de San Jayme, de la Natividad, y de San Anton.

NUEVA GALICIA. CULIACAN.

DE aquí se entra en la Nueva Galicia, llamada antes Xalisco, donde Nuño de Guzman, que la conquistò, mandò edificar las Ciudades de Compostela, del Espiritu Santo, de San Miguel, y Guadalupe. Aquella parte de la Provincia, que está ceñida de los Rios Plafilla, y San Sebastian, la llaman Culiacan, que es el nombre de su Metropoli; y en ella está S. Miguel, Colonia de Españoles. Los de la Nueva Galicia, son gente pobre, andan desnudos, y durmiendo donde el sueño, ò la noche los coge por los campos; los de la marina se sustentan por la mayor parte de pesca, y los Mediterraneos de caza. Pero dexando ya à la diestra mano las tierras poco conocidas (à causa de q̄ nunca se han visto dellas algunas muestras de oro ni plata,) de Sibola, y Nueva Granada, se llega al Mar Bermejo, ó de California, que es, esta donde llegan los Españoles; y se ve la tierra poco ò mucho, poblada. Aportó à Sibola, Francisco Coronado, el año de 1579. por orden de Don Antonio de Mendoza, pero vista la poca ganancia, que hallò, dió la buelta con sus soldados para Mexico, de quien dista seyscientas millas.

QUIVIRA.

PASSando el Mar Bermejo se sigue una tierra seca, y poco poblada, cuyos principales Pueblos son, el Cabo del Engaño, Cabo de Cruz, Playa de Santa Ana, de San Miguel, de los Pescadores,

los de la punta de Santa Elena, los Montes nevados, y el Cabo Mendocino, que es el mas Occidental, que se sabe desta Peninsula: En este Cabo yaze el Reyno de Quivira, en quarenta grados de altura templado, terreno hiervofo, y fructifero; aunque el algodon, que es tan comun à casi todo el Nuevo Mundo, ya no llega aqui, y assi llevan por vestido pellejos enteros de cabras montañas, y cueros de ciertos Bueyes muy parecidos à los nuestros en la grandeza, y color, aunque diformes, y espantosos, con los cuernos mas pequeños, una grande giba en las espaldas, y mas vellosos en la parte interior, que en el resto, y de las rodillas abaxo, que de las arriba; sobre todo tienen la frente, y todo el cuello vellosissimo, y los machos adornado el cabo de la cola con un fueco, ò borla de lo mismo, que es un floreo admirable de la naturaleza. En estos animales estriba la mayor parte del sustento de los Quiviranos, porque los proveen de comida, bebida, calzado, y vestido; esta de sus cueros hazen cuerdas, y labran casas, de los huesos agujas, de los nervios, hilo, de los cuernos, vasos, y del estierco fuego. Ay otrosi, una suerte de Mastines para guarda del ganado de la hacienda, y otra de carneros, que son unos, y otros al doble mayores, que los nuestros. Usan por todas estas tierras infinitas lenguas, lo qual procede de que sus moradores no son tan sociables, y unidos como otros, y la division de los Pueblos, y el estar unos lexos de otros, y de los comercios divide tambien las lenguas; que por esto Dios para poner division en los Gigantes, que se avian ayuntado para el edificio de la Torre de Babel, confundio las lenguas. Y assi como la division dellas, dissipò los hombres; assi por el contrario la dissipacion de los hombres divide las lenguas. De aqui es, que viven en partes muy remotas, tienen de ordinario proprios Idiomas, como la Uvallia, y la Cornubia, en la Inglaterra; la Bretaña, en Francia; Vizcaya, en España; y Bohemia, por estar ceñida de Selvas por todas partes, en Alemania. Y assi la Magestad de Nuestro Dios, y Señor, para reunir al linage humano, unió en una lengua la variedad de muchas, en la predicacion de los Apostoles.

JUCATAN.

Bolviendonos ya, al Mar del Norte, de donde à rato que salimos, nos viene al encuentro el Jucatan, llamado por los naturales Maiathan, ó Malapar, Península grandissima, puesta à veynete, y un grado, que boxa nuevecientas millas; la qual quando mas entra en el Mar, tanto mas se estiende, y se alarga con dos Cabos, de los quales el Septentrional, se llama Cabo Roxo, y el Meridional, Cotoque. Está desierta por muchas partes, es pobre de oro, y plata, pero rica de panes, frutos, miel, cera, ganzos, gallinas, liebres, y Ciervos: y si bien carecé de Rios, y arroyos, que la rieguen, con todo está siempre fresca, y verde; porque à dos, ó tres palmos, que cavén, hallan guijarros, y baxo dellos ay arroyos de agua, ó Rios que corren. Los naturales, son animosos, y guerreros, y gozan mas larga vida, que ningunos de la Nueva España. Acostumbravan sacrificar à los enemigos, que cautivavan en guerra, pero no los comen, antes bien por solo esto aborrecian à los Mexicanos. Usan arcos, rodela, cascós de madera, corazas de algodón, y se tiñen de negro el rostro, y el cuerpo. Adoravan la Cruz, para que los alcanzara agua del Cielo al menester. Algunos dizem, que se les hallaron Cruces de laton, y de madera, y que usavan la Circuncision.

GUATIMALA.

Es Guatimala Provincia de ayre suave, y benigno, y de terreno grueso, y fertil; el qual ya se empina en montes, y ya se humedece en fructiferos valles. Su Metropoli está asentada en un gracioso valle, q se riega facilmente, y à causa desto está siempre llena de hierbas, y pastos de todas fuertes. Entre otros frutos lleva muchissima Cacaes, que son semejantes à la Almendra, aunque redondos, y muy gruesos, y corren por moneda en muchas partes de la Nueva España. Una carga dellos, que son veynete mil, valen en Guatimala ciento, y veynete reales, y dozientos en Mexico. El arbol que los lleva es enemigo del Sol, y muy amigo de agua, y assi lo plantan en ellos, y à la sombra de algun otro arbol que lo repare, y adargue de los rayos del Sol, si quieren que medre, y frutifique bien. Estuvo antes la Ciudad al pie de un Vulcano; pero como él año de 1542. à 26. de Mayo.

ziembre, un lago, que estava escondido en las entrañas de aquel monte, rebentasse por muchas partes, dió con un espantoso impetu en la Ciudad, y asoló la mayor parte della; à cuya causa la trasladaron à dos millas de allí, en otro sitio mejor; juntó con el Obispo, y Real Consejo. Pero el año de 1581. de otro Vulcano, que estava à poco mas de dos millas della, salió un arroyo de fuego tan grande, que no parecia sino, que avia de abrasar todo el Mundo; y luego el otro dia escupió tanta infinidad de ceniza, que inclió la Ciudad, y casi sepultó la Ciudad. Pero no pararon aqui los desastres, trabajos de Guatimala; porque el año siguiente salió del mismo monte un Rio de fuego, que corrió veynete y quatro horas con tanto impetu tan furioso, que abrasava las piedras, y calentó el agua de los arroyos, de tal fuerte, que no se podian vadear de insufribles; y el entretanto se sentian horribles truenos, se veian rayos relampagos de fuego, y llamas que corrian por el ayre, de inestimable grima, y asombro. Allende de la Ciudad de Guatimala, ó de San Jayme, (que todo es uno) son en esta Provincia, Chiappa, San Salvador, y San Miguel, Colonia de Españoles; y ay un Lago de cien millas de largo, y treyneta de ancho. En San Jayme reside el Governador de la Provincia, con muy plenaria autoridad; porque provee de lo que se necesita, en quien le parece: cosa que no la pueden hazer los Virreyes de Mexico, ni del Perú.

TIERRA FIRME.

Aquella parte del continente, que fue descubierta por Christo- val Colon, despues del descubrimiento de las Islas, la llaman Tierra Firme; la qual contiene todo lo que cae entre las Provincias, y Reynos de Paria, y del Jucatan, esto es sobre el Mar del Norte, Fonduras, Beragua, parte de Castilla del Oro, Cartagena, y Venezuela; à las quales se les à añadido despues Nicaragua, y el resto de Castilla del Oro, puesto sobre la Mar del Sur. Para entender bien el sitio destas Provincias, se à de advertir, que la tierra, que se retiró del Cabo Meridional del Juacatan, casi directamente entre Pomona, y Mediodia, se alarga de nuevo azia Oriente en frente de Juacatan, y dexando un grande Golfo en medio, haze dos Cabos, el uno se llama Trespuntas, y el otro Cameron; y à este corresponde despues otro, que se llama Cabo de Gracias à Dios. Entre el Jucatan, y Tres

Puntas, se ensancha el Golfo de las Higueñas; y entre Tres Puntos y Cameron, está Trugillo; y entre Cameron, y Gracias à Dios, está Cartago. En Fonduras, el Cabo de los Españoles, es Trugillo, y uno de los naturales Comaiaqua, con su Obispo. Está también Algateo, un Pueblo de consideracion; un Lago con varias Islas; y el valle Olanchio, de admirable amenidad. En Beragua, no ay cosa mas notable, que el Rio de quien ella toma el nombre, y el desaguadero.

NICARAGUA.

Nicaragua es Provincia arenosa, y à causa desto, de intensissimo calor en Verano, de tal suerte, que à penas se puede andar à pie; ni está menos falta de aguas que Pulla, ni menos desacomodada que Aragon, ni menos pobre de arboles, que Estremadura. Verdaderamente es que en algunas partes produce ciertos arboles, que pueden suplir la falta de muchos otros, pues son tan grandes, que à pena pueden seys hombres abrazarles el tronco: y ay otros tan regalones y de tan estraño natural, que en tocarles los ramos se les secan las hojas. Donde la tierra se ve beneficiada de algun Rio, ó arroyo, ó otras qualesquiera aguas, es de tanta fertilidad quanta se puede desear; como se puede ver en la parte, que se estiende del Puerto del Socorro, asta Fonduras, y Granada, que por su maravillosa abundancia de todo bien, tiene nombre de Costa Rica. La riqueza de Nicaragua, consiste en gran parte, en una grandissima Laguna, (tiene seynete mil y trezientas millas de largo) la qual con que se acerca à doce millas del Mar del Sur, desagua en el del Norte, de que está muy apartada. Muchos an pensado que aderezando la canal por donde entra en el Mar del Norte, y abriendo otra desde la laguna al Mar del Sur, seria franquear puerta, para una felicissima navegacion, de Poniente à Levante: Otros trazan esse passo desde el Golfo de Uraba, al de San Miguel, que ay setenta y cinco millas. Otros hazen este desegno, del Rio de los Cocodrillos, que nace en Chiagre y entra en la Mar junto à Nombre de Dios; y finalmente otros de otro Rio, que corre de la Vera Cruz à Tecoantepec. Pero no parece, que aprueve Dios estos discursos, y trazas; porque ni el Rey Nicaragano, pudo jamas llegar à su deseado fin la acequia, ó foso, que pretendió hazer desde el Mar Caspio al Euxino; ni los Reyes de Egipto, con que estaban echos à emprender, y salirse con obras milagro-

las,

puedieron acabar de abrir el foso, que intentaron entre el Nilo, el Mar Roxo, ni la deste mismo Mar al Mediterraneo; como ni la potencia Romana pudo abrir aquel passo de solas cinco millas que está entre el Mar Egeo, y Jonio en la Morea. En efecto, à lo puesto los al Mar sus terminos, y lindes, (y assi dixo Dios à Job, *Circumdi illud, terminis meis, & posui vectem, & ostium, & dixi, usquequo venies, & non procedes amplius, atque hic confringes tumentes flumines tuos.*) Y assi parece, que no permite, que el atrevimiento humano, los mude. Dexo la dificultad, y inmenso gasto, que pide semejante empresa donde quiera, que se designasse: y añadase à esto, que emprenderlo con los naturales, seria querer acabar los pocos que quedados; pues pensar valerse de los Negros de Guinea, y de Angola, es sin porque, pues à penas bastan para el servicio de las minas de oro, y plata. Quanto mas, que semejante passo, facilitaria de tal suerte la navegacion para el Perú, Nueva España, Molucas, Filipinas, China, y para todo aquel Archipiélago; que en breves dias se veria la trabajosa navegacion, que hazen los Portugueses, costando toda la Africa, asta mas allá del Cabo de Buena Esperanza, y cuidiendo todos al Poniente, dexarian las empresas del Mediodia, en manos de los Corsarios, Ingleses, Franceses, y otros, con notable y grandissimo daño de toda la Christiandad. Bolviendo pues à Nicaragua, digo que sus vezinos son de buena estatura, y de color mas blanco, que moreno; los quales aun antes, que se convirtiesen à la Fé Católica, tenían alguna forma de Justicias porque al Ladron lo condenavan por esclavo del que avia robado, asta que le huviesse satisfecho el daño. No tenían castigo señalado contra los que matavan al Cacique, ó à sus Principes, teniendo por imposible, que semejante caso pudiesse suceder.

DESCRIPCION DE LA PENINSULA

AUSTRAL.

ESTA Peninsula se dice, que boxa diez y seys mil millas, con quatro mil de largo. Su anchura es varia, porque entre el Nombre de Dios, y Panama, tiene siete leguas, entre el Golfo de Uraba, y el de San Miguel, setenta y cinco; y entre el Cabo de San Agustin, y Cabo Blanco; mil ciento treynta

V 2

y

quattro, en el Estrecho de Magallanes. Esta sugeta à dos Comandamientos, porque la costa Oriental, que corre desde el Rio de Orellana, al de la Plata, se llama Brasil, y pertenece à Portugal, y lo demas à Castilla. Casi toda està atravesada de altissimos Montes, (y por el consiguiente de infinitas valles) de los quales salen innumerables Rios, y son mayores, los que desaguan en el Mar del Norte, que los otros, y es la razõ desto, que las montañas, que corren todo el Perú, nunca se apartan de vista de la Mar del Sur, y assi los Rios, que caen dellas, à penas nacen, quando ya dan en el Mar donde mueren.

De la America Meridional.

Toda esta gran Península contenida del Istmo de Panamá, estirase desde el grado 9. de latitud Septentrional asta el 55. de la zona parte de la Equinoccial, q̄ son 64. grados esto es 3840. millas Italianas de largo, y entre los grados 291. asta el 350. que son 59. grados esto es 3540. millas por lo mas ancho; y después acaba en un triangulo casi equilatero, pues desde Puerto Viejo, al Cabo de San Agustín ay 3540. millas, y de este asta el Cabo, que està en medio del Estrecho de Magallanes ay millas 3672. y de este à Puerto Viejo 1720. Dividefe esta America en

- Peruliana. Paraguay ó Rio de la Plata.
- Tierra firme. de la Plata.
- Guiana. Tierra, é Isla
- Rio de las Amazonas. Magallanica.
- zonas.
- Brasil. Chile.
- El Perú es la parte mas celebre de esta America, està situada à la parte del Mar del Sur; Dividefe en quatro Audiencias de
- Quito. La Plata.
- Lima. Las Charcas.
- La Audiencia de Quito, està debajo de la Equinoccial, y tiene sugetas las Provincias de
- Popayan. Pasamoros.
- Los Quixos, ó Canales.
- San Juan de Salinas.

- En la de Popayan, manda à la de Popayan. Timana. Calis.
- En el Perú posee las Ciudades de S. Francisco de Quito. Jaen. Rio Bamba. S. Miguel del Piura. Cuenca. ò Bāba. S. Tiago. ò Culah. Loxa, ò Zarza. Castro de Vill. Zamora de los Alcaydes, Puerto Viejo.
- En los Quixos, ò Canales, obedecen à la Provincia del Quito. Baeza. Avila. Archidona. Sevilla de Oro.
- En la de Pasamoros, tiene tambien la Provincia de Quito. S. Juan de Salinas, ò Valladolid. Loyola, ò Canbinama. San Tiago de las Montañas.

La Audiencia de Lima, ò de los Andes, es la Principal, y celebre por ser la Ciudad de Lima, la Residencia del Virrey, que pone el Rey Catolico. Señor de esta gran y rica Region. Las Ciudades, que contiene son

- Lima. Guamaica.
- Ausco. Oropesa.
- Arnedo. S. Francisco de la Victoria.
- La Santa. S. Juan del Oro.
- Arujillo. Arequipa.
- Miraflores. San Miguel de la Ribera.
- Juan de la Frontera. Valverde.
- San Tiago de los Valles. Cañete, ò Guarco.
- Leon de Guanuco.

Las Audiencias de la Plata, ò de las Charcas, se dividen en dos partes, en las Charcas de la Sierra, y en las de Tucuman; la de Tucuman pertenece al Paraguay, en donde se describirà mas distintamente. Las Ciudades celebres son N. S. de la Paz. S. Cruz de la Sierra. Dropeza. San Tiago de Estero. Potosi. N. S. de Talavera. Chucuito. S. Miguel Tucuman. La Tierra Firme; corre por 1000. millas Italianas desde el Istmo de Panamá, asta el Rio de las Amazonas, y de ancho desde el Mar del Norte tierra à dentro, muy cerca de 1000. millas.

Dividefe en tierra firme Oriental, y Occidental, la primera es la menor, y la poseen los mismos del País; la segunda es la mas fertile, y rica sugeta al Rey Catolico, q̄ pone los Governadores de Panamá, ò tierra Firme.

- Paraguay. Nueva Granada.
- Andalucia.
- Popayan.
- S. Marta. Nueva Granada.
- Rio de la Hacha.
- Venezuela, ò Coro.

El Gobierno de Panamá, que es el principal de la tierra Firme, tiene su Audiencia, y la de Nombre de Dios, se mudó à Porto Bello, en donde no ay mas de 40. millas de tierra entre el Mar del Norte, y el de el Zur, que por averfe reconocido ser mas alto el del Zur, no se ha cortado, pues seria de gran conveniencia à la navegacion.

El Gobierno de Cartagena, es famoso por su Puerto, que es el mas frequentado de toda la America, las Ciudades, que manda son Santa Maria. La Concepcion. San Tiago de Mopoz. los Caballeros.

El Gobierno de Santa Marta està à la Otra parte del Rio de la Magdalena, las Ciudades, que estan à su Orden son Santa Marta. Los Reyes, ò Vary. Tenerife. La Ramada, ò Salamanca.

Tamalénque, ó las Palmas.

Ocaña, ó Santa Ana.

El Gobierno del Rio de la Hacha, está à Levante del de Santa Marta, no tiene mas, que la Ciudad de N. S. de las Nieves, ó de los Remedios:

El Gobierno de Venezuela, ó Coro dà los Ordenes de las Ciudades de

N. S. de Caruallada. Xerez nueva. S. Tiago de Leon. Segovia nueva. Valencia nueva. N. S. de Paz, ó Tucuyò.

Entre los Gobiernos de Santa Marta, ó Venezuela, están las tres Ciudades de Pamplona, Merida.

San Christoval.

El Gobierno de Paria, ó Nueva Andalucia, está sobre el Rio Paria, ó Oronique, ó Serpa, ó Comana, tiene delante las tres Islas de la Cubaga, la Margarita, y la Trinidad, donde se pescan las Perlas.

El Gobierno de Popayan, tiene à su Orden las Ciudades de

S. Fee de Antequera.

Santa Ana de Ancerma.

Caramanta. Cartago.

Arma.

Tiene la Provincia de Popayan,

otras Ciudades, que obedecen à

la Camara de Quito, y son

Popayan. Guadalajar de Buga.

Gali. Madrigal.

Almaguer. S. Juan de Pasto.

Timana. Agrada, ó M...

San Juan de Truxillo.

El Nuevo Reyno de Granada

y su Gobierno está casi tod...

Valle del Rio de la Madera, f...

Ciudades son

S. Fee de Bagotá. Ibagua.

San Miguel. Tunia.

Tocayma. La Trinidad

La Palma. Mariquita.

Veze. N. S. de los Remedio

San Juan de los Llanos.

La Guiana, contiene todas l...

tierras, que están entre el R...

Orinoque, y el de las Amazonas

y dentro el País desde los Mon...

tes sobre el lago de Parima, a...

el Mar del Norte. El Orinoque

la divide de la tierra Firme, y l...

Amazonas del Brasil.

Dividese en Guiana, y Guayana

la primera contiene la tierra à

dentro, y la segunda las costas de

Mar.

Los Españoles, Franceses, In...

gleses, Olandeses, an procurad...

establecer algunas Colonias, pa...

poder comunicarse con el Pa...

adentro, adonde amaban allac...

Ideado Reyno, y Ciudad de Ma...

noa, que suponen sea el mas rico

de oro, de la America. Toda est...

gran parte está muy poco regi...

trada por los Europeos por ser l...

Gente barbara, y feroz.

El Rio de las Amazonas, es el

mayor, y mas caudaloso de toda

el

América, y aún de toda la tier...

conozida pues desde su Fuente

el Mar corre por 2500. millas

Italianas recibe por una, y otra

parte de su curso, grandes Rios,

que tambien corren por centena...

as de millas, están poblados sus

valles de infinidad de barbaros.

Este la Fuente de este gran Rio

en las montañas del Perú à diez

leguas de Quito, y corre siempre

de baxo de la Equinocial apartan...

bze solo 3. grados.

Esta Region la poseen por la

mayor parte los mismos barbaros

del País: tienen solo los Portu...

gueses las Colonias de

Para. Estero.

Corupay. Cogemine.

El Brasil, comprende casi tanta

tierra, como las demas partes de

la America Meridional. Empieza

desde el Rio de las Amazonas y

corre por la Costa de Mar por

2500. millas Italianas, el Mar del

Norte le baña à Septentrion, y Le...

vante, el Paraguay, y el Perú, le

circundan por Meridion, y Po...

ñiente. La mayor parte dentro la

tierra es incognita, y alguna parte

de la Costa, asta agora se conocen

los Pueblos de

Magajas. Tapuyes.

Taupinambos. Carigues.

Huctanas. Morpiones.

Paraybas. Tobajares.

Petiguaret.

Los Portugueses, descubridos

res de estas Costas establecieron

algunos Gobiernos, ó Capitanes

tos, que son

Para. S. Cruz.

Marahón. S. Amaro.

Ciara. Espiritu Santo.

Rio grande. Rio jancero.

Parayba. Ganabara.

Tamaraca. S. Sebastian.

Pernabuco. Angra de los Reyes.

Serregipo. S. Vicente.

Baia de todos Santos. Hanchin

Los Ileos. S. Pablo.

Porto Seguro.

En la Baia de todos los Santos, está

la Ciudad de San Salvador, Resi...

dencia de los Virreyes.

El Capitanato de Para, consiste

en un Fuerte sobre un Peñasco, y

en las bocas del Rio de las Ama...

zonas las Ciudades de

Comuco. Cogemina.

Estero.

El de Marahón, es una Isla de

150. millas de circuito, y en ella

27. Lugares, ay otras Islas de me...

nor circuito, tanto en la grande,

como en las pequeñas ay los Fu...

ertes de

San-Tiago. Miari.

N. S. entre las Riberas. Tabucatu.

La Provincia del Paraguay, ó

Rio de la Plata, se forma de las po...

blaciones, que ay en el Valle del

Rio del mismo nombre, y tam...

bien las de los Valles de los Rios,

que

que recibe. Dividese en otras Provincias, que son

Paraguay. Paraná.
Chacoy. Guayr.
Tucuman. Vruayg.

La del Paraguay, tiene las Colonias de

La Asuncion. Santa Fee.
Buenos ayres. Santo Espiritu.
Las siete corrientes.

La Chacoy, està abitada de diversos Pueblos, que son

Los Tolares. Los Zipata largars.
Los Mataguaicis. Los Chiriguañes.
Los Moconios. Los Churumatos.

La de Tucuman, es una gran Provincia, y por donde se comunica

con la del Perú. Sus Colonias son
San Tiago del Estero. S. Salvador.
San Miguel. Sala.

N. S. de Talacura. Cordova.
Las Juntas.

En San Tiago del Estero, reside el Governador, y el Obispo, que pone el Rey Catolico, que es quien posee estas Provincias.

La Provincia de Paraná, manda las Poblaciones de

San Ignacio. N. S. de Iguazu.
La Encarnación. Natividad de N. S.
Santissimo Sacramento.

La de Guayr, contiene las de Ciudad Real. Los siete Arcang.
Villarica. San Pablo.

San Pablo. S. Francisco Xavier.
de Tibagura.
N. S. de Loreto. S. Joseph.

La de Vruayg, contiene

La Concepcion. La Purificacion
San Nicolas. La Visitacion
S. Francisco Xavier de Uray.

La tierra è *Islas Magallanicas* llamada primeramente la *Chica*, y País de Patagones, es la parte mas Meridional de la America, tiene à Poniente el Mar del Sur à Levante el del Norte, y à Mediodia el Estrecho de Magallano, llamandose assi aora, como toda la Region por averlo descubierto Fernando Magallanes. Esta tierra està todavia poco conocida, y habitada de Barbaros.

El Chile, està en la Costa del Mar Pacifico, ò del Sur, estendiendose por 1300. millas Italianas, y 300. de ancho, tiene el Mar à Poniente, à Septentrion el Perú, à Mediodia los Patagones; la tierra es *Magallanica*, y Paraguayal à Poniente. Dividese en tres partes, que son

La del Chile. Chicuito.
La Imperial.

La del Chile, manda las Jurisdicciones de la

Serena. Guarco.
Quilata. Coquimbo.
San Tiago de Chile. Valparaiso.
Copiapo.

La Provincia *Imperial*, se adelanta desde el Rio Maula, asta el de Gallegos, y le obedecen las Jurisdicciones de la

Villarica.
Concepcion. Valdivia.
gol, ò Villanueva. Oforno.
Provincia de Chicuito contiene
de la frontera. Mendoza,
Diego de Almagro fue el primero, que descubrió, y conquistó

el Chile. Lo posee casi todo el Rey Catolico, y algunas partes los Naturales, que son los mas valerosos de toda la America, particularmente los de las Valles de Arauco, de Puren, y Jucapel, q nunca se an podido conquistar.

CASTILLA DEL ORO.

Esta Provincia se estiende del Nombre de Dios, y Panamá, asta los Golfos de Uraba, y San Miguel. Es universalmente mal poblada, assi porque à causa de los muchos Pantanos, y Cenagales, que en, es su ayre mal sano; como, porque el mal gobierno de aquellos Descubridores (como tambien en otras muchas partes) acabo las vidas à muchos. Los Pueblos mas celebres, y de mas comercio, son Nombre de Dios, y Panamá: aquel puesto sobre la Mar del Norte, y este sobre la del Sur, con sendos Puertos, y escalas famosas, donde haze cabo, de fuerza, todo el trato, que ay entre España, y el Perú. Porque las riquezas del Perú se descargan necessariamente en Panamá, de donde se llevan por tierra à Nombre de Dios, y la España se trasportan de Nombre de Dios à Panamá, y desde aqui por Mar, asta el Perú. Ninguno de los dos, es sano, aunque Nombre de Dios lo es mucho mejor, y casi del todo presidencial; y assi lo hazian comunmente sepultura de Españoles. El Rey Catolico para remediar esto, mandó el año de 1584. que transfiriesen el Pueblo de Nombre de Dios, baxo nombre de San Felipe, à otro sitio algo mas sano, que es de ayre muy sano. Panamá, tiene tambien el ayre malo, y el Sol pesadissimo; està en ocho grados Australes, donde no puede el trigo alcanzar su sazón, pero el mahliz pueva en ella fertilissimamente. Assi su Mar, como los Rios estan cargados de peces, y en los Rios ay Caymanes de monstruosa grandezza, y se an tomado algunos de veynte y cinco pies de largo. El Rio de Chiragre se le acerca à cinco leguas de la Ciudad, y por el llevan las mercaderias de España, y despues por tierra asta Panamá. Navegase por estas costas del Perú, por Enero, Febrero, y Marzo; y por Agosto, y Setiembre, aunque no tan acomodadamente. Los Pilotos en saliendo del Puerto de Panamá, van à reconocer las Islas de las Perlas. No quiero dexar

de dexar de dezir, de nuestras plantas, y semillas, que si bien en las partes de la Nueva España, y del Perú, van siempre mejorando aqui, y en el Nombre de Dios, menguan en la bondad, y grandez de tal suerte; que las verzas, y lechugas, à la tercera generacion, casi mudado especie, ò se aniquilado.

GOLFO DE URABA.

Pasando mas adelante se entra en la Provincia de Cartagena poblada en parte, con el resto de la Costa, asta Patia, de Canibes, ò Cannibales, gente tan bestial, que comen carne humana fresca, y salada, de la suerte, que nosotros al Tocino, castran à los Niños como si fueran pollos, para que al comenselos despues, sean mas tiernos, y mas gruessos. Usan en la guerra saetas enarboladas, con una mixtura mortal, y las arman con los huesos del pescado, que se llama Ragia. Son de buena estatura, de color leonado, con pocos pelos mas de los de la cabeza, y cejas. Andan casi desnudos, y descubiertos con ciertas Mantas de Algodon al talle de nuestras Camisas. Las mugeres andan cubiertas de la cintura, asta las rodillas, y las mas principales asta los pies. Abundan de provisiones para su sustento, y de varios frutos diferentes de los nuestros, y de animales estravagantes. Tienen ciertos Puercos sin cola, y con el ombiligo cosa semejante en las espaldas; Vacas con la uña hendida, y defendidas furadas orejas; Leones, pero no tan grandes, ni bravos de mucho como los Africanos; mutriegalos tan grandes como Codornizes; Hormigas del tamaño de Escarabajos. Iguana, es un animal, que parece mucho al Lagarto, aunque con mayor cabeza, y mas fiera, y de mas larga cola: la qual desollada, y cozida es muy regalado manjar, y de gusto. No se sabe si es comida de quatesma, ò de catua, porque de los arboles salta à los Rios, y se queda baxo del agua muy à su plazer; y tras esto hallan algunos muy lexos de aguas. Entre las plantas, ay una que parece mucho à la Palma, y produce el fruto en las entrañas como los animales, y cuesta no poco, abrir, y hender el arbol, para sacarlo. Los Pueblos principales de la Costa del Golfo de Uraba, son Darien, Vraba, Chenu, Rio famoso, con un Pueblo del mismo nombre, al qual haze un Puerto arto capaz, treynta millas lexos del Mar; donde hallaron en su descubrimiento muchas espueñas de Palma, llenas de Cangrejos, Cigarras, Grillos, y Lagostas,

que se comen secas, y saladas. Siguese Cartagena, cabeza de la Provincia, llamada assi, à causa de una Isla, que puesta à la boca del puerto, la haze muy semejante à la de España. Luego se descubre la punta de Canoa, con una Costa que va hazia Oriente derecha asta Cabo de Vela; por medio de la qual corre el Rio de Santa Marta, y otros llaman de la Madalena, y otros Rios grandes. Este, nace en unas valles grandissimas, sobre el Popayan, de dos fuentes, que forman la una de la otra mas de quarenta leguas, de las quales salen dos Rios, que despues vienen à juntarse en uno; tiene siete leguas de boca, y por el mucho oro, que lleva, es muy frequentado. Entre los dos ramos de su nacimiento vive mucha gente aún nobien descubierta, ni conocida. La tierra de Santa Marta es tambien muy rica de ambar, jazpe, calsidonia, zafiros, y Esmeraldas; cuyos vezinos emplean arto en pescas. De aqui se llega à un Promontorio casi cuadrado, que haze dos cabos: el Occidental se llama de la Vela, y el Oriental de Conchibacoa. Luego se entra en un pequeño Golfo, llamado el Lago de Maracaio, con el Pueblo Venezuela, puesto sobre un peñasco, que sale de en medio del agua. Siguese el Cabo de San Roman, la Punta Seca, el Golfo Triste, y por lo largo casi à la costa derecha, las tierras de Maracapana, y Cumana; donde entre otros animales diferentes de los nuestros, ay una que se llama Cabras, otro Arana; a qual es mayor que un Asno, velloso, negro, è incoloromito; y este, del tamaño de un Lebrél, con las barbas de Cabron, boca, pies, y manos de Mona.

NUEVO REYNO DE GRANADA

Al Mediodia de Cumana, y de las tierras convezinas, esta el Nuevo Reyno de Granada, lleno casi por todas partes de montañas, y fructiferas valles, y fortissimo de sitio, à causa de la aspereza de los montes, que lo ciñen, y angostura de passos para entrar en él. Sus Ciudades, y Pueblos principales, son Santa Fee, Silla del Obispo, y de la Audiencia Real; Tunjo, Velez, la Trinidad, Muscolima, la Palma, Toca, Mariquita, Bagua, Victoria, Nuestra Señora del Remedio, Pamplona, Merida, y San Christoval. En Tunjo, ay un monte con riquissimas minas de Esmeraldas, piedras preciosas, que an desvalido muchissimo, à causa de la mucha cantidad, que se à sacado de aqui, y del Perú, junto à Manra, y de Puerto Viejo.

jo. Descubrense por todas partes minas fecundissimas de oro, y algunos Lugares, hazen sal de astillas de Palma, y de orines; que como esto puede la necesidad, Passado esto, se mete por el Océano adentro un Promontorio casi triangular, con la basa conjunta al continente: cuyo angulo Occidental se llama Punta de Arana, el Oriental, Punta de las Salinas; y entre los dos, el Cabo de las Tres puntas. Toda esta playa es muy rica de Perlas, en cuya pesca se consume mucha gente. Porque el agua del Mar, en la parte donde son Ostiones, ó Conchas, que son madres de las Perlas, estan assidas à los escollos, y peñascos, es frigidissima, y de fuerza, an de estar baxa della un quarto de hora muchas vezes, retiniendo el aliento; y por esto sus dueños los hazen ayunar mucho, y que no coman sino mariscos secos, y enxutos, y que no se lleguen à mugeres. Crianse las Perlas entre la carne destas conchas, y como por maravilla se hallan dos que sean iguales, y semejantes, por esto las llamaron los Latinos *Vniones*: cuyo precio à baxado infinito de lo que solia, à causa de la inmensidad dellas, que el Nuevo Mundo à embiado à Europa; pues es cierto, que en sola la Flota del año de 1587. vinieron diez, y ocho marcos, y tres caxones dellas, para el Rey; y para particulares, mil, dozientos, y sesenta quatro marcos, sin otras siete talegas por pesar. Soliafe sacar grandissima cantidad de la Isla de Cubagua; pero agora, ó sea que las Ostias se ayan acabado con tanto pescar, ó que espantadas del ruydo de la Artilleria mudassen su asiento, ó que se dexasse esta empresa à causa de un temblor de tierra, que asoló una buena parte de la Ciudad, que era de increíble concurso de gente; parece que no aya tantas como solia.

P A R I A.

ENTremos ya en el Golfo de Paria, hecho por la Isla de la Trinidad, que se está à la Tramontana. Aqui comienza el Mar del Norte à menguar, y crecer notablemente; porque de los Bacallos asta aqui no se lecha de ver flujo ni refluxo, que mucho sea: pero de Paria, asta el estrecho de Magallanes, crece, y mengua notablemente; y despues por todas las marinas del Peru, y de la Nueva España. En Paria mengua mas de sesenta passos, y en Panamá mas de media legua. Las qualidades desta tierra, y de sus moradores simbolizan mucho con las de los antecedentes, sino que son mas blancas,

DE LA PENINSULA AUSTRAL.

y mas domesticos, y de mejor aspecto, y disposición. Moran en las bocas, con muchissima abundancia de todas vituallas, y gozan el clima muy sano: pero, no merece la tierra con todo esto aquel soberbio nombre de Parayso Terrestre, que le dió Christoval Colon; al qual el estremo de hambre, y de trabajos con que estava quando la descubrió, se le figurò mas alegre, y mas florida; de lo que es. El mismo Colon, como entrò en este Golfo por la parte de Levante; quando topandose la corriente del Oceano, con la rapides de un caudal de Rio, que se llama Mar Dulce, causan una tan terrible alteracion, y rebuelta de aguas saladas, y dulces, que no se puede enearcer el peligro deste passo) llamó à su entrada, boca de Sierpe, à la boca de Dragon: las quales bocas son formadas, de dos puntas de la Trinidad, y otras dos de la tierra Firme opuesta. El Cabo de Paria, es San Miguel de Neveri, que se remata en la Punta Anegada; de donde asta el Rio Marañon, à penas an hallado los Españoles cosa, que les aya dado mucha satisfacion.

RIO DE ORELLANA, O MARAÑON.

EL Rio Marañon, que quizá es el mayor del Universo, fue descubierta el año 1541. por Francisco de Orellana; el qual embiado por Gonzalo Pizarro, quando yva en busca del Reyno de la Capatzena, que fuesse delante con un Bergantín, viendose muy leños de la Capitan, se dexò llevar, no se si por desesperacion, ó ambicion; de la corriente del Rio, asta que llegó à la Mar: Resaca despues, que havia navegado seis mil millas por aquel Rio à causa de las muchas vueltas, y rebueltas, que dá; corre por linea derecha dos mil, ochocientas millas,) y dize se, que la marea sube quatrocientas millas Rio arriba, y algunos peces de Mar, mas de mil; y que tiene cerca de sesenta, ó mas leguas de boca quando defagua en el Mar. Despues del Rio Orellana, le an intentado Juan de Salinas, y Pedro de Orsua, por el demandado del Rey Dorado, y del Payre; Principes, que tienen fama de riquezas fabulosas; los quales refirieron de un passo llamado Pango, donde el Rio recogido, y apretado entre dos montes, dá un salto de increíble altura. Sobre la ribera del Marañon, se pone à un grado, y medio Austral; el Rio no passa la Linea de la tierra de Humos, notable por correr por ella la Linea con que se dividieron las navegaciones, y conquistas de los Castellanos, y Portugueses.

BRASIL.

EL Brasil, descubierto à caso por Pedro Alvarez Cabral, el año de mil y quinientos y uno, comienza al Maraçon, y se estiende hasta el Rio de la Plata, con inciertos confines por la parte del Poniente: àunque segun la cuenta de algunos lo que toca à la Corona de Portugal, en estas partes, se estiende mil, y quinientas millas de Tramontana al Sur; mas de quinientas, de Levante à Poniente, y casi tres mil de costa. Pero los Portugueses, no poseen mas de mil, y quatrocientas. Sus propios lindes son la Punta de Humos, à Tramontana Buen Abrigo, à Mediodia, el Mar à Levante, y montes inaccesibles à Poniente.

El ayre à causa de la singular apazibilidad de los vientos, es mas sano, àunque por ser algo humedo, es mas favorable à los viejos que à los mozos. Levantase dos horas antes de medio dia, en la playa un venterillo fresco, de la parte del Sur, que es de admirable alivio para los moradores. Por el Mar, corren la mitad del año vientos del Sur, y la otra mitad del Norte, y assi la navegacion està casi dividida por iguales partes. Navegase con arto buen tiempo de Lisboa al Brasil, por Setiembre, y Octubre, hasta la fin de Marzo, y admirablemente de bien por Enero; y la vuelta à Lisboa, puede hacerse à todos tiempos, àunque por diferentes partes. La tierra està llena de fuentes, Rios, y selvas, variada de llanos, y collados, vestida de perpetua amenidad, y verdura, con muchas plantas, y animales inusitados à nuestro Mundo. Entre las plantas està la Copiba, de cuya corteza zajada, destila balfamo muy bueno para las heridas; lo que se ve echado de ver, hasta las bestias, pues en sintiendose mordidas de serpientes, ò de otros animales, acuden à este remedio; por lo que muchas destas plantas se ven descortezadas, y gastadas. El Cedro, es aqui arbol ordinario, (como tambien en la Nueva España, y en Barlovento,) y sin él ay otros de madera incorruptible. De la corteza de cierto arbol, se hazen barcos, donde pueden coger veynete, y cinco, y mas personas.

Los Pepinos, las Granadas, y Melones de Europa, pruevan aqui admirablemente. Entre los animales, està la Tatusia, que los Españoles llaman Armadillo, es del tamaño de un lechon, cubierto, y casi armado de conchas; de entre las quales saca, y retira la cabeza ca

nto, como la Tortuga. Los Cherigones tienen dos bolsas baxo el vientre, donde al menester, y en los peligros, recogen, y se llenan en un panro à sus hijos. Destos animales ay tambien algunos en las Molucas. Perezza, llaman los Portugueses à un animal del tamaño de una Zorra, pero de movimiento tan lento, y tan lérdo, que no lo creeria quien no lo viesse, pues ni bastan halagos, ni golpes à hazerlo salir de su passo ordinario. La Tamandoa, es del tamaño de un Puerco, pero con disformes uñas, sustentase de Hormigas, assi en hallando con las uñas algun hormiguero, mete la lengua dentro, y la saca llena dellas; tiene la cola tan larga, y tan vellosa que esconde todo el cuerpo baxo della. El Ante, tiene no se que de semejanza con la mula, àunque no es tan grande; tiene el labio inferior semejante à una trompa, las orejas redondas, la cola corta, duele de dia, y toda la noche va pacièdo. Haute, ò Gay, llaman una especie de zueca como un gato, que hasta oy no han visto comer ni beber. Hay gran variedad de las aves, y peces de los Rios, y del Mar, no es creyendo. Pero con toda esta amenidad de la tierra, y delicadeza de ayre, no se puede con facilidad describir quan barbaros, y bestiales sean los moradores: porque ni tienen Letras, ni Religion, ni Leyes, ni Principes; solo en las guerras figuen la autoridad, y guia del que tienen en opinion de mas valeroso. El vulgo anda desnudo, los Nobles, que mejor se tratan, llevan del ombligo à las rodillas, unas ropas hechas de plumas de aves de muchos colores. Los hombres andan vestidos de media cabeza adelante. Comen qualesquier animales, como las ranas, Lagartijas, Culebras, y Topos. Hazen su pan con un modo muy maravilloso, y es, que de cierta hierba como la verdolaga cuya rayz es tan venenosa, que comida cruda, y sin preparacion, mata al instante, toman esta rayz, y la majan, y exprimen hasta sacar bien el esquisitimo della, porque no la quede drama de aquel su zumo mortal. Lo hecho la secan al Sol, y la buelven à moler de nuevo, y la hazen harina, y della pan, mas sano que sabroso. De la misma harina con un añon cierto breva je semejante à la cerveza, con el qual en emborracharse, se buelven mas engastosos, y malignos de lo acostumbrado. Son muy dados à agueros, hechizetas, y encantos. No son nada amigos de trabajar, sino muy dados à la ociosidad, entretenimientos, bailes, y bayles. Emprinden guerras, no por enfiachar sus conchas sino por pandonos, siempre que se persuaden son tenidos en poco.

poco de sus circunvezinos. Comenfe á los que toman en hazer
haziendo banquetes de Carnestolendas dellos. No castigan ning
delito, sino al homicidio. En su lengua, no se oyen de las
F. L. R. Labran las casas de madera, y las cubren de hojas de al
les, y baxo de un mismo techo moran muchas familias. Duern
en ciertas redes levantadas de tierra, por miedo de animales
ñosos. Viven sin pensar en lo por venir, y casi en comun. Son
famosos nadadores, que estàn horas enteras baxo del agua, y a
los ojos abiertos, sufren la hambre, y el trabajo maravillosamente
y por otra parte pasan las noches enteras banqueteando, y be
cheando sin taza, ni medida. En pariendo la muger, se echa el m
rido en la cama, recibe las visitas, le imbian presentes, come
caldos, y salzas para recobrar, y en efecto se le haze todo el regalo
que en otras partes á las mugeres paridas. Las riquezas, que oy se
can de la Provincia, consisten en algodón finissimo, muy escogido
azucar, y muy buen brasil: y no ay cosa de Europa, que transportada
acá haya provado mejor, q los cañamieles. Estos años passados lle
va á ciento, y cinquenta mil arrobas la suma de azucar, que ay
grahido desde aqui á Portugal. Empleanse los Portugueses mu
en esto, y an fabricado varios edificios para cozer, y afinar el azu
en lo que sustentan un grande numero de Esclavos sacados de
nea, y de Congo.

¶ Aora pues, los principales Pueblos del Brasil, son, desta parte
del Cabo de San Agustín, Pariba, que se llama por otro nombre
Ciudad de las Nieves; y luego Parnabuco, buen pueblo; la Isla de
Alexos, despoblada, pero de alguna comodidad para los naveg
tes; siguefe el Cabo de San Agustín, puesto en ocho grados, y medio
Austales; está mas cerca de Africa, que ninguna otra parte del N
vo Mundo, porque segun se dize, no ay mas de mil millas de distan

Las Flotas, que van de Portugal á la India, para poder tomar
viento, y su derrota, llegan á reconocerlo; y muchas vezes por no
poderlo passar se buelven atras. Siguefe San Christoval, y las bocas
del Rio de San Francisco, y luego San Salvador, ó Baya de todos
Santos, que es una Ciudad asentada sobre un Puerto, ó por me
dezir seno, que tiene tres leguas de boca, y boxa treynta, en el qual
entran Vallenas, y retozan á su alvedrio. Aqui está el Obispo,
Governador de la Provincia. A ochenta millas della está Iglesias

Estos Pueblos pelean de ordinario con los Aymaras, que
mas se sabe si son hombres, ó fieras; porque su ordinario alimen
carne humana, abren el vientre á las preñadas, y sacando la
para la hechan en las brasas delante sus propios Padres, y se la
llen medio gruda, cosa que la usan tambien los del Popayan.
está en diez, y siete grados, y medio; Puerto Seguro, insigne por
surgido Alvaro Cabral en el, quando arrojado de una reza
rasca, descubrió el Brasil. Sirvenle de reparo, y adorno ciertos
ollos, que tienen figura de muro, en quien rompen las olas.

No ay acá muchos ingenios de hazer azucar, pero como su tierra
no estan fresco, tiene grande abundancia de frutos, y de vituallas,
que van muy bien las hortalizas, y plantas de Europa; aunque á
plantas las persiguen las hormigas por estremo; y para defender
patras de las allaltos, an poner al pie de las vides, ciertos va
llos llenos de agua. Descubriese tras esto el Rio del Espíritu Santo,
ya hermosa, y el Cabo Frio, que está casi todo llado, y tiene de
ciento dozientas, y ochenta millas, en veynte, y dos grados, y me
y tras el qual está el Rio de Henero, que otros llaman de San Se
lian, donde el Invierno comienza por Abril, y dura asta Octubre
vezinos son de doze palmos de alto, y hechos á comer carne
da por la mayor parte. Y si bien esta tierra (como la de San Vi
te, que está mas adelante) sea muy fria, con todo no se si por la
dura del terreno, ó por otras causas, no nace, ni saca el trigo
ella todo junto, sino que quando una espiga grana, otra florece,
quando una está agostada otra está verde: y lo que mas es, que
las mismas diferencias se veen en una misma espiga. Passado esto,
vega á Santos, y Pisariniga, Pueblos arto buenos, puestos por la
ra adentro. Entre San Sebastian, y San Vicente, está Buenabrigo,
re el qual passa el Tropico de Capricorno, y la linea de Alexan
VI. La postrera Colonia de los Portugueses, por acá, es San Vi
te, Pueblo que por estar remotissimo, condenan á destierro en el,
os que por algun delito mereçian galeras, ó semejante castigo.
blaronle, los Gossarios Ingleses, el año de 1501, el día de San
evan, aunque despues se á buuelto á redificar con grande gloria.
veynete, y ocho grados, está el Cabo de Patos, llamado así por la
chedumbre de ciertas aves negras, sin pluma, y con picos de Cu
ros, que hallaton aqui. Antes que salgamos del Brasil, será bien
diga

digamos una palabra de cierto Monstruo, que estos años atraxeron en los contornos de la Baya de todos Santos; el qual era de altura de mefura, y de aspecto horrendo, con la cara de Monstruo de Leon; y el resto de hombre; el cuero casi amarillo, y los ojos centellando; y finalmente era tan horrible, que un Soldado que lo mató à arcabuzazos cayó muerto de solo el pasmo, y grima de tan mala vision.

RIO DE LA PLATA.

DEl Cabo de Patos asta el Rio de la Plata, à causa de la asperezza del País, y del ayre, no se halla cosa, que aya podido engolosinar ni detener à los Portugueses, ni Castellanos. Este Rio, que en la grandeza compite con el Marañon, entra en el Mar por quarenta leguas de boca, con tanto impetu, que se bebe de sus aguas antes que descubra la tierra; por lo que los naturales lo llaman Paravaguasu, esto es Agua grande. Crece, y riega los campos con mayor abundancia que el Nilo, por tres meses del año; en los quales se salvan sus vezinos en ciertos barcos donde recogen toda la hazenduela, y en el entretanto passan la vida sobre el agua. Crecen sin esto, y mengua, con el fluxu, y refluxu del Oceano, cuya marea sube por el Rio arriba, largas cien millas. Entran en el mucho caudal otros Rios, y mas de la parte de Levante, que de Poniente. Los del Perú estan muy persuadidos, que nace en el Lago de Bombon puesto entre Caxamalca, y el Valle de Xauxa, por que del susodicho lago sale un riachuelo, que passa por Xauxa, donde ya es grueso, y potente; y passando mas adelante recibe otros muchos Rios; haz muchas Islas en su curso, baña Provincias, y paze infinitas Naciones. Es malo de navegar, à causa de los muchos escollos de que está lleno, y por la mucha ruina, y vassura que trahe. Descubriolo el año de 1522 un Juan Diaz de Solis, y lo llamó Rio de la Plata, por las muchas piezas deste metal, que vió en el: pero como el año siguiente bolvió para mejor reconocerlo, fue hecho piezas junto con cinquenta compañeros suyos, y comido por aquellos Barbaros. Escrivese que Magallanes, halló aqui hombres tan altos de cuerpo, que los Españoles eran Pigmeos en su tomparacion; por que tenían onze palmos de alto, y algunos de treze; à los quales por la deformidad de los pies llaman Patagones. Ofreceseme dezir à este proposito, que estos

años

DE LA PENINSULA AUSTRAL.

Los passados los Portugueses de Rio del Enero, andando à caza de hombres de servicio, despues de muchos meses, dieron la buelta con once mil, algunos dellos de muy baxa estatura, y de barba larga, y el ombligo, y que tienen los pies casi redondos.

ESTRECHO DE MAGALLANES.

El Summo Pontifice Alexandro VI. dividió las navegaciones de los Castellanos, y Portugueses, con una linea tirada con la imaginacion quatrocientas millas lexos, al Poniente, de las Islas de Cabo Verde; dando à los Portugueses todo lo que estuviere al Levante de ella, y la otra mitad del Mundo à los Castellanos: aunque despues instancia de los Portugueses, se concertaron, que la susodicha linea se echasse ciento, y ochenta millas mas, hazia Poniente. Pero luego riquezas, y trafego de las Molucas, por no aver otra tierra en el mundo, que lleve Clavos de Girofe, fueron poderoso motivo de grandes ruidos entre estas dos Coronas, pretendiendo cada una dellas, que las susodichas Islas cabian en su distrito. En esta diferencia llevaban los Portugueses mucha ventaja, porque navegavà à las Molucas por sus propios mares, y estavan en possession deste viage: pero los Castellanos, aun no sabian, que se podia yr à ellas por Poniente. Finalmente Fernando Magallanes, Portugues sintiendose agraviado del Rey Emanuel, se ofreció al Emperador Carlos V. de yr à las Molucas, por sus mares; para cuya empresa alcanzò, al cabo de la postula (porque anduvo casi tres años solicitandolo) cinco Navios, con ciento, y treynta, y siete hombres, bien proveydos de todo el necessario; y se hizo à la vela el año de 1520. y despues de algunos meses de navegacion, (en la qual no se puede encarecer la hambre, el frio, y enfermedades, que padecieron) llegó finalmente al Estrecho que asta oy conserva su nombre, de cien leguas de largo, y dos, asta feys de ancho; la marea del Mar del Norte se encuentra en la del Sur, à las setenta leguas de su longitud, con gran contrachazon de Mares, y revolucion de aguas. Corre por linea de treinta de Levante à Poniente, y assi tiene ambas bocas en una misma estatura de cinquenta dos grados, y medio. Los Indios de la vanda Oriental son pocos, chicos, y ruines; y los de la Occidental, son muchos, grandes, y valientes.

X2

CHILE.

CHILE.

EN saliendo del Estrecho de Magallanes, se costea el Chile, no bre, que de una valle principal, fue estendido por los Españoles à un Pais inmenso. Comienza à Sur Norte, en altura de treinta y dos grados, y medio, y corre asta los veinte, y siete de Levante, à Poniente, no tiene de ancho mas de cien millas, que de la una parte tienè la Mar, y de la otra la gran Cordillera de treinta, y seys grados està el tan famoso valle de Arauco, que defendido tantos años, y sustentado su libertad con memorable valor, y digno de eterna fama, de la potencia de los Españoles. El Chile, pues, como està fuera de la Torrida, simboliza mucho con las tierras de Europa, assi en los frutos (produce panes, vinos excelentes, y todos los frutos de España) como en la diferencia de los tiempos; fino es, que quando entre nosotros, es Invierno, es entre ellos Verano. Tiene abundancia de oro, pastos, Cavallos, y ganados de toda suerte; pero aunque esso sea, no està muy bien poblado, por causa de las guerras de los Araucanos, desiertas con ilustre verso, de lengua Castellana, por Don Alonso de Ercilla: con todo esto tienè aqui los Españoles muy ricas Colonias, como son, San-Tiago, sobre el Rio Paríto en el valle de Mapoco; la Concepcion, puesta en un pequeño valle de Penco, con su Puerto; Valdivia, junto à un Puerto de Mar, con un ancho lago al lado; la Imperial, Colonia de las montañas de aquella tierra, pues antes de las alteraciones de Arauco havia en ella trezientos mil hombres casados de servicio, (Valdivia tenia cien mil,) y llamaron la Imperial, porque quando los Españoles entraron en aquella Provincia, hallaron (cosa notable) sobre las portadas, y techos, puestos de madera muchas Aguilas de dos cabezas. Fue tambien aqui Villarica, sobre la Ribera de un pequeño Lago, junto à dos Volcanes, que à ciertos tiempos echavan fuego, y ceniza. Chilán, y Chilan, que fue edificada el año de 1581. en Coquimbo, donde està el Pueblo de la Serena. El año de 1562. por un temblor tan vehemente, y terrible, que traspuso los montes, cerró el passo à los Rios, puso à la Concepcion por el suelo, hizo salir al Mar de sus confines, y se dice que ocupó ochenta leguas de costa, que es cosa verdadera mente maravillosa. Volvió de nuevo el año de 1575. y assió à Valdivia.

DESCRIPCION DEL PERU.

AORA ya es tiempo que entremos en el Perú, Provincia sobre todas famosa por la infinita riqueza, que se saca de ella, y se saca de continuo della. Estiendese de la Ciudad de la Plata asta Pasto, ò porque lo digamos mas claro, de los confines de Chile asta los lindes del Popayan, entre el Mar del Sur, y los Andes. Pero paraque mejor se entienda su disposicion, y sitio, es de advertir, que todo el Perú se divide en tres partes no menos diferentes de sitio, y forma, que de calidades, y naturaleza; que son los llanos, Sierra, y Andes, (termino del Perú) porque junto al Mar, la tierra es llana, y baxa, aunque con muchas valles. Estos llanos tienen quinientas leguas de largo, y diez asta quinze de ancho. Al fin de ellos se levantan dos sierras de montes; la una à vista de la otra; que comenzando (como pretenden) del Estrecho de Magallanes, corren entre Panamá, y el Nombre de Dios, asta Tierra Firme. La Occidental, se llama Sierra, y la Oriental Andes, ò cordillera; la latitud de los quales no passa de veinte leguas: de suerte que el Perú entre llanos, y montes, no tiene mas de quarenta leguas de ancho, y es cosa admirable, que entan corta distancia, sin diferencia de altura, en los llanos, ni llueve, ni nieva, ni se oyen truenos; en la Sierra, las fazones, y partes del año hazen su curso de la suerte que en Europa, lloviendo del Setiembre asta el Abril, y en los Andes, lloviendo casi todo el Invierno; y lo que es mas, que los que saliendo de los llanos atravieffan los montes, sienten en cierta parte las mismas revoluciones de estomago, y turbaciones de cabeza, y se marean de la misma suerte, que si anduvieran por la Mar; cosa que la atribuyen à la mucha sutileza de los ayres, y vientos, que corren por aquel espacio, y otros à la diversidad dellos: porque en los llanos el ayre es caliente, humedo, y grueso; y en los montes frio, seco, y sutil. El viento es uniforme porque nunca corre otro viento: fino el Sur; y aqui es vario, y de muchas diferencias: alli ni llueve ni nieva, y aqui haze uno, y otro: y assi no es mucho, ni de maravillar, que la complexion del hombre sienta esta tanta diversidad de ayre, y padezca por ella alguna alteracion. Los llanos como nunca se ven bañados de lluvia,

via, quedan atenosos, desiertos, infructiferos, sino es en las va-
por donde andan los Rios, que despeñandose de los montes, cor-
al Mar; porque estas, (y seran cerca de cinquenta valles) benefi-
das con los Rios que digo, están por todas partes muy bien cultiva-
das, y pobladas. Dista un Rio de otro ordinariamente siete, ó ocho
leguas, poco mas, ó menos; y lo cultivado de las valles nunca se al-
xa mas de una legua, por la una parte, y otra de los Rios, y apenas
y en muy pocas partes tiene quatro por lo largo. Y aunque nunca
llueve en los llanos, con todo esto en los meses del Invierno, (que
comienza por Octubre, y dura asta Abril,) ocupan el ayre unas ne-
blas raras, y sutiles, que distilan cierta humedad, que si bien ape-
humedece el polvo, es de importancia para sazonar, y traher los
frutos à su perfeccion; y aun junto à Lima, esta niebla tiene verdes
floridos los prados, y llenos de pastos. Ay sin esto algunas partes
de llanos, que sin descubrir Rio alguno para su riego, producen abun-
dancia de panes, y llevan frutos de toda suerte; y es de la humedad
que les viene por las entrañas de la tierra, de las aguas del Mar,
quizà de algunos Rios, que se pierden por el arena. En la Sierra
muchos pastos, y selvas, donde paen una infinitad de Vacas,
que son como cabras montañas, y de Guanacos, y Pacos. En los
des ay grandissima multitud de Ximios, y Monas de muchas man-
ras, y de Papagayos. Llevan tambien grande abundancia de Coca-
hierva preciadissima en el Perú, que sola la que se despide en Potosí
sube à un millon, y medio de escudos el año. Es opinion de Varones
dignos de fé, que en algunas partes mas alpestres, y remotas de estos
montes, se ayuntan bestialmente aquellos Barbaros con ciertas Ne-
nas grandes que ay, y que de semejantes ayuntamientos, nacen
vezes Monstruos nefandos. Pero lo mejor del Perú consiste en los
valles, donde la Sierra se abre, se abaxa, y domestica apaziblemente,
porque llevan grande abundancia de mahiz, y de trigo. Los principa-
les son, el Valle de Xauxa, de catorce leguas de largo, y cinco de
ancho; el de China, el de Andaguayla, y de Jucas. El general susten-
to del Perú, es el mahiz, aunque no prueva bien en las tierras frias,
como son, parte de Pasto, y todo el Collao; donde suplen esta falta
con varias raizes de buen alimento. Como nunca llueve en el Perú,
nace de aqui, que sus naturales se curan poco de labrar casas; y aun
los Españoles no cubren las suyas sino con alguna estera. Con todo
esto

los Reyes del Perú, edificaron muchas fabricas insignes, y en-
por trás los Tambos, que eran como Almazenes capacissimos, don-
mandavan depositar las vituallas, armas, y otras provisiones para
Exercitos. Estavan estas fabricas puestas de quatro en quatro le-
gas, por lo mas lexos, sobre los caminos reales; porque estos Prin-
ces, avian hecho dos caminos de quinientas leguas de largo, el
de los quales yva por lo llano, y el otro por la Sierra, obra ver-
teramente, que por su utilidad, y grandeza, merece ser antepues-
ta à las Egipcias, y Romanas. Porque en la Sierra, fue necessario le-
cortar, y hinchir muchas valles, y profundos barrancos, cortar peñas,
planar asperezas de sitios, apuntalar las breñas que se cahian, y sus-
tentar lo que ya amagava á caher: y en los llanos, vencer tanta in-
finitad de dificultades, que en semejantes empresas suele acarrear
el arena. Sobre estos caminos estavan los Tambos; y aun en mu-
chas partes, muy amenos jardines, y arboles, que con su verdor, y
en las aves que alojavan, eran de summo alivio, y de deleyte para
los caminantes. Pero digamos ya dos palabras de sus Ciudades
principales.

AREQUIPA. LIMA. TRUGILLO.

A primera que nos sale al camino es Tarapata, con su puerto,
en veynte, y un grados. Siguese Arcia, y la boca del Rio, y puer-
to de Quilca: y por la tierra à dentro, la muy amena, y deleytosa
Ciudad de Arequipa; Pueblo que puesto al pie de un Vulcano, goza un
ayre muy sano, y regalado, y un territorio siempre fresco, y flori-
simo, à cuyo puerto llega la plata de la Ciudad de esse nombre, y del
Potosí, donde la cargan para Panama; Hegan tambien varias provi-
siones, y mercaderias de Europa, y de aqui las despachan para el
Reyno. Siguese el Puerto de Hacaró, arto frequentado; la Punta de
San Nicolas, y Sangalla, y el Collao de Lima.

¶ Lima (que se llama tambien Ciudad de los Reyes, porque se
comenzó su edificio por el dia de la Epiphania, del año 1530) está
situada sobre un caudaloso Rio, dos leguas lexos del Mar donde
tiene un puerto que se llama Collao, à causa de una Isla, q le está en-
frente, à ciento, y treynta leguas de la Ciudad de Arequipa. Esta
fabricada con mucho artificio, porque todas sus calles, y Barrios
principales responden à la plaza; y apenas ay casa que no tenga al-

DESCRIPCION

gun caño de agua, que le viene del Rio. Su ayre es templado, demasiado frio ni calor. Siente algun fresco, (que aún no llega a ser frio) mas de lo ordinario, en los quatro meses del Verano de Europa. Está en doze grados, y un tercio; y residen en ella el Arzobispo, el Visorey, y el Real Consejo; y aqui hazen cabo todos los negocios, y trafegos del Reyno. Ay, sacados por cuenta, en Lima, dos mil Esclavos Negros, y veynte, y quatro mil mugeres Españolas. Por el camino passando adelante, descubrimos el puerto de Gaura, abundoso de sal; el de Casma, rico de leña, y de refrescos; y luego Santa Cruz de Cuanape, desde donde se va à Trugillo, que está dos leguas lexos de la Mar. Está puesta esta Ciudad en siete grados, y dos tercios, assentada en el valle de Chimo, sobre la ribera de un hermoso Rio. Descoyese luego, la Punta de la Aguja, en seys grados, y Payta, escuadrada importante, en cinco; Tumbes, en tres, Santa Elena, en dos; y el Cabo de Lorenzo en uno, y no lexos del, à Puerto Viejo, y à San Tiago, y poco despues, el Cabo de Passao, que está baxo de la Equinoccial, donde por esta parte fenece el Perú. A la diestra mano, quinze leguas por la tierra adentro queda la Ciudad de San Miguel, que fue la primera Colonia de los Españoles en estas partes. Pero antes, que nos despídamos de los llanos del Perú, digamos una, ó dos cosas estrañas de naturaleza, que se nos ofrecen considerar en ellos. Mahiz es un Pueblo à quinze leguas de Lima; donde ay una higuera, que por la parte, que buelve hazia el Sur, lleva fruto quando en los Montañas es Verano; y la que está buelta hazia la Mar, lo lleva quando es Verano es en los llanos. En el Valle de Chicha, nunca llueve, ni se baña Rio; y con todo lleva mucho mahiz con esta invencion; que por aquella playa de Mar pescan infinitas sardinas, ó peces, y en ciertos pequeños hoyos, que hazen en tierra, siembran su mahiz; metiendo cada grano en una cabeza, destos pececicos, y es cosa increíble lo que desta suerte multiplica.

COLLAO.

PERO las riquezas, y pujanza del Perú, consiste en las Provincias Mediterraneas, de las quales la primera es Collao, puesta donde las dos hileras, ó cordilleras de montes, de que arriba deziamos, se apartan la una de la otra, y estienden sus lindes; esta Austral, es un Pueblo llamado Caracol; y el Septentrional, Ayacucho.

ayre:

DE E PERU

Y bien por ser el ayre tan frio no prueba el mahiz en esta parte, todo esto, es quizá lo mejor, y lo mas bien poblado del Perú. Lo que se puede echar de ver, quanto mas importa la bondad del ayre, para la propagacion, y aumento de la generacion humana, que la abundancia de las provisiones. En lugar de mahiz, en la tierra (allende de otras muchas cosas) ciertas rayzes, que los naturales llaman Papas, de fabor semejante à turmas de tierras, que se secan al Sol, y las guardan para el Invierno. Ay grande ganancia de ganados, y en particular de Camelotas; que llaman los Españoles assi, ay ciertos animales muy semejantes à ovejas, aunque no tan grandes, y con hechura de Camellos, pero sin giba. Sirven para el uso de la lana, (y llevan asta ciento, y cinquenta libras de peso,) y para el uso de la carne, que es de un estremo fabor: La Ciudad de la Paz, es cabeza desta Provincia; aunque la Poblacion mas principal de los naturales es Cuzco, lugar grande, importante, y inmediato al Rey; y aún son de su jurisdiccion, Juli, Chilane, Acos, Pomata, Cepita, Quaqi, Tiaguanao, y otras tierras. Venen en Tiaguanao, reliquias de grandísimos edificios, y se cree que son antiquísimos, y fabricados por gente muy poderosa; porque no ay quien pueda atinar, como se puede ver, ni digo assentar en la fabrica, pero ni aún mover, sin ayuda de herramientas, piedras de treinta pies de largo, quinze de ancho, y seys de grueso. En esta parte del Perú, está el Lago Tiquicaca, de treinta y cinco leguas de largo, quinze de ancho, (y boxa ochenta,) y de mas de ochenta passos de ondo. Desaguan en el diez, ó doze Rios caudalosos, sin otras muchas aguas, las quales todas despide con un caudal grandísimo Rio, que va à parar à otro Lago llamado Auloga, ó Paria, en el fondo; donde se pierde, de la suerte que el Jordan en el Mar Muerto, y la Volga en el Hircano. Produce el Lago Tiquicaca, ciertos juncos, q llaman Totorá, buenos para muchas cosas; pues sirven de materia para casas, y barcos, y para pasto de puercos; y en el mismo Lago sustenta infinitad de patos, anades, y otras aves, sin numero.

CHARCAS.

Sigue la Provincia de los Charcas, que es la mas rica del Perú, por los inestimables Theoros, que se an sacado, y se sacan de continuo, de las minas de Porco, (estas están en el territorio de la Plata)

y

Y de Potosí. La Metropoli de los Charcas, es la dicha Ciudad, cuyas riquezas se pueden echar de ver en esto, que el Presidente Gasca dio cien mil escudos de renta à Pedro de Hiñosa; sin otros de menor cuenta, con que avia algunos de cinquenta, y otros de ochenta mil. Al lado de la Ciudad, està el Porco, monte preñado de inexhaustas minas de plata, sin otras de otros metales. Pero no se saca dellas todo lo que se podria, à causa de que los naturales cuydan poco de esto, y para los Negros, es tierra demasiado fria; y ale quitado mucho con el curso, la riqueza inmensa del Potosí, que es un cerro puesto en veintete y dos grados de altura, muy semejante à un pan de azucar, de una legua de alto, y una y media de circuito. El qual tiene quatro venas de plata de un palmo de ancho, donde lo es menos, y donde mas, de seys pies. Una destas que se llama de Centeno, tiene veynete y quatro ramos; y la que se llama Vena rica, setenta y ocho. Labran la mina, en profundidad de mas de dozientas brazas, à luz de linterna. Y pasan meses, que aquellos desdichados, que están metidos en las entrañas de la tierra, no descubren el Sol ni su luz. Baxan, y suben por escalas de cuero, de mas de ocho cientos escalones, con el peso sobre las espaldas, y la linterna en la mano. El trabajo que estos miserables padecen, no ay palabras que lo puedan exagerar. A muchos se les turba la cabeza, y caen de alli abaxo, otros se desesperan de desesperados; y en cayendo uno, se lleva tras si toda una hilera dellos. Fueron descubiertas estas minas à la Corte el año de 1545. y desde entonces asta el de 1585. montó el Quinto del Rey, ciento, y onze millones de pesos (vale cada peso, treze reales, y un quarto) conque no se quitan los dos tercios. Apurase la plata que facan, en setenta y quatro ingenios (assi los llaman) de agua, de ocho, diez, doze, y aun catorze marcos cada uno, sin otros treynta, que los traen Cavallos, como ataonas. Al pie de la falda de Potosí, està otro cerro pequeño que nace del, llamado Guaynapotosí, esto es, Potosí el mozo: al pie del qual comienza la Poblacion de dos leguas de circuito, con el mayor concurso, y contratacion, que ay en el Perú. Los Españoles, que moran en ella seran quatro mil, y los naturales ochenta mil; sin hablar de los, que la codicia del goloso metal, ò la curiosidad de ver, trahe de tierras muy remotas; ni de aquellos miserables, que viven en las entrañas de aquel cerro, en los **Arravales del Infierno**, que son tantos, que bastarian para poblar una

grande, y muy famosa Ciudad. No lexos del cerro de Potosí, en la valle Tarapaya, con un Lago de agua muy caliente, y tan profundo, que no parece sino hecho à compas, pues ni con el perpetuo manancial, que se ve hervir en medio, crece; ni con una grande acequia, que an abierto en el, mengua jamas.

CUZCO.

Estase en diez, y siete grados Australes la Ciudad del Cuzco, en un sitio ceñido de montes. Tiene un Castillo labrado de piedras tan grandes, y desmesuradas, que mas parece obra de Gigantes, que de Hombres ordinarios; y lo que es mas de consideracion, que ni tenian bestias para tirarlas, ni uso de hierro. Era esta Ciudad Silla del Inga, ó Rey del Perú, y Cabeza del Imperio, en qual no avia otra poblacion, que por grandeza, ò policia mereciesse nombre de Ciudad. Tenia grandes Calles, pero angostas, y las Casas de canteria, travadas unas con otras con maravilloso artificio; aunque las moradas ordinarias, eran de madera, y cubiertas de paja. Estava en el Cuzco, el riquissimo Templo del Sol, y varios Palacios del Rey con una infinidad de oro, y plata; y una espaciosa Plaza, de la qual salian quatro caminos, para las quatro partes del Imperio. Los Reyes del Perú, para poblar, y ennoblecer esta Ciudad mandaron à todos los Caziques, que le edificasse cada uno su Palacio, y enbiasse sus hijos à morar en ella; y para muestras de la grandeza de su Imperio, y variedad de las naciones à el sujetas, establecieron por pregmatica, que cada qual vistiesse el traje de su tierra, y llevasse ciertas insignias della, en la cabeza; y invencion de rico lustre, y gallardia. Fue reedificada esta Ciudad en nueva forma, el año de 1534. por Francisco Pizarro. Tiene cinquenta mil Vecinos; y en el contorno de diez leguas, dozientos mil: cuyo territorio està lleno de amenos, y ricos valles, como es el de Andaguayla, Xaguisana, Biltas, y Sucay. Este postrero, es de un ayre tan llustre, hermoso, apasible, y templado, y de tan gracioso, y gallardo sitio, que no se puede bien acabar de encarecer: y assi està casi por todo, sembrado de sumptuosos Pueblos de Españoles, y cuajado de grandes, y bien pobladas Aldeas de Cuzcanos. Nuestras frutas pruevan tambien en ella, como en España; y todo el año se comen en el Cuzco, uvas frescas, y rezien cortadas. Ni an

polvos, con algun licor. El año 1587. estremeció toda esta tierra con un grandissimo temblor; y luego el año siguiente la peste viruelas corrió con grandissima mortaldad de Cartagena de Chile, por espacio de mil, y dozientas leguas, haziendo un notable estrago de Niños, y de Mancebos asta de edad de treinta años (ya desta edad se hirieron pocos,) y mató mas mugeres, que hombres, y no tocó à hombre nacido en Europa.

SANTA CRUZ DE LA SIERRA.

A Viendo ya descrito el Perú, queda que siguiendo la huella de algunos Capitanes Españoles; entremos à escudriñar el corazón desta inmensa Península, y reconoscamos lo que asta ahora no ha sido descubierto della. Entre el Rio de Orellana, y el de la Plata se levanta en diez, y siete grados Australes, un monte, que es el cerro de los Andes, el qual con una ladera de collados cargados perpetuamente de hielo, y nieve, y con muchas valles; corre al Estrecho de Magallanes. Moran en el, varias gentes barbaras, y feroces, y entre otras, los Kireganos, y Viracanos, que de continuo se peleaban entre si, y con los Españoles, à los quales impiden el comercio con todo su poder, y les hazen grandissimo estorvo. Don Francisco de Toledo puso en campaña las fuerzas del Perú para domarlos, pero muy en vano. Comen carne humana como nosotros los Españoles. Los Tovos sus vezinos, se cargan sobre las espaldas à los enemigos, que an cautivado en la guerra, y mientras van andando los van descuartizando vivos. Los Varaes, se tienen por iguales entre si, pero superiores à sus comarcanos, y los tienen en tan gran respeto, que preguntan à los Predicadores, si haziendose Christianos los bautizarian con el agua, que à los demas. No tienen casas, ni asiento en ninguna parte: casi en naciendo exercitan sus hijos en las armas, que son la maza, y el arco, entreganles los cautivos, y premian al que con un señalado golpe, matare alguno. Incitanlos à ser feroces, con darles nombre de Leones, Tigres, y semejantes fieras, y de cautivos muertos. Algunos por parecer mas fieros se pintan con almagro; y en los girantes, y llenos de la Luna, se dicen que se hieren con lancetas de hueso, para acostumarlos à los riesgos de la guerra; y que al romper de las batallas hazen lo mismo. No se sabe entre ellos, que cosa es hurto, ni se vende cosa alguna.

Con la misma ceremonia de lagrimas acompañan (como los de los del Brasil) los muertos à la sepultura, y reciben los vivos venidos de lexos, condoliendose de los trabajos, que andados de fuerre, que tienen las lagrimas à su alvedrio. Passado el Rio de Kireganos, se entra en una tierra, que abra treynta años, que no ha sido descubierta tan llana, que parece echada artificialmente, sin tener en el suelo, ni en el agua, una piedrezita del tamaño de una moneda, donde hazia Tramontana, se levanta un collado, en el qual los Españoles an fabricado la Ciudad de Santa Cruz de la Sierra, que abra en diez, y siete grados de la Equinoccial, y à quatrocientos de el Rio de la Plata. Tendrà ciento, y sesenta fuegos de Españoles, entre los quales abra sesenta Encomenderos. Los naturales cultivan los campos, y danles en paga dos libras de algodón hilado por cabeza, cada año: porque de la fuerre, que el Cacao en la Española, y la Coca en el Perú, assi, y aún mucho mas, sirve para el algodón de moneda. Como la tierra es tan llana, está muy sujeta à las inundaciones de los Rios. Las hormigas, porque las hay en todas partes estendiendose por la Campaña no les gasten su cogida para el cultivo (en particular en el Vapay) ciertos como terraplenos, de altura de una braza, y de doze à quinze pies de boxa, donde cultivan su grano; y assi ay muchos destos, y aún en ellos se ponen las viandas en cobro, viendose de improviso asfaltados de la fuerre de los Rios. El Vapay, crece, y mengua como el Nilo, y se cria con igual apazibilidad, que la Sonna. Ay acá muchos animales diferentes de los nuestros: uno, muy parecido al puerco en el cuerpo, pero fino es, en el hocico, el qual como animal terreno paece la vaca, y como aquatil duerme en el agua. Sonajas, llaman los Españoles, à ciertas Vivoras de una braza de largo, y del rezio de la pica, que tienen ciertas sonajas cerca de la cola del tamaño de una avellana, concavas, y assidas las unas à las otras, como los dedos de los dedos; y se dize, que cada año se les añade una: son venenosas, que en mordiendo matan pero su vista no se estiene mas de tres brazas, y el ruido de las sonajas se oye de veynta brazas. Tambien ay destos animales en el Brasil. La Toca es una ave del tamaño de una corneja, pero tiene el pecho blanco, y el pico dorado, y tan largo como todo el cuerpo. Ay infinidad de bestruzes, y los soldados, que andan aquella tierra, hallan muchas chas.

chas vezes montones de mas de cinquenta huevos, que
 ven de buena provision, como aquellos, que basta uno para com
 de cinquenta, y mas hombres. La tierra lleva con abundancia
 algodón, arroz, mahiz, y otros varios frutos; pero no trigo, ni
 que lo trahen del Perú, y un tonel de vino vale cien escudos
 ordinario: aunque los naturales componen para su servicio un
 erto brebaje de mahiz, y miel. No faltan lagunas de mucho pesc
 do; sobre todo tiene Santa Cruz un riachuelo milagroso, que se
 como dos brazas de ancho con poca hondura, y no corre mas d
 una legua, porque à penas nace quando muere ahogado en arena
 con todo esto provee à la Ciudad de aguas, y de tres fuertes de p
 cado muy bueno, y con tanta comodidad, y abundancia, que le
 man casi con la mano; y dura esta riqueza de los ultimos de Feb
 ro asta los postreros de Mayo, porque en el resto del año ay poca
 Los moradores desta tierra viven con salud, y larga vida, dele
 tanse de caza de fieras, y de paxaros: Comen entre otras cosas ho
 migas asadas, colas de Caymanes, langostas, y aun Vivoras, q
 rándolas la cabeza, y el higado. Andan desnudas, sino es las mu
 res, que después de desposadas llevan por honestidad alguna op
 corteza de arbol, ó cinta de algodón harto angosta. Aunque l
 Españoles an introducido en la Ciudad, el traje, que se usa en
 Perú. Quando haze frio, (que si bien la tierra es de su natural c
 lorosa, hierela un viento frigidissimo) ó no salen de casa, ò lleva
 algun tizon en la mano para calentarse el estomago. Todos se t
 pan alguna parte de la cabeza, pero de varias maneras; porque a
 gunos, y en particular los Mancebos se rapan ambos lados, y dexa
 en medio como una cimera de cabellos; otros se rapan toda la m
 rad, quales la diestra, y quales la siniestra, la mayor parte se con
 el cabello al rededor, y dexan una borla en medio, y dicen les e
 feñó hazer esto, un cierto Paicume, que es nombre que auno
 dan al primer Religioso, que allà aportó para predicarlés el Evan
 gelio. En el parto de las mugeres se echan los maridos en la cama
 y hazen lo que ya descrivimos de los del Brasil. No saben conta
 sino asta quatro; para dezir cinco, dicen toda la mano; para die
 las, dos manos; veynete, dicen mis manos, y mis pies; quarenta,
 vezes mis manos, y mis pies. Quando el marido à de hazer algun
 samino, por el qual à de estar ausente algunos dias; dexa en casa

tantos

los quatro dias piensa estar fuera, y se lleva otros tres
 y cada dia quitan uno, el y la muger, ó el que queda
 y desta fuerte cuentan los dias de la ausencia. Passada San
 hazia Levantá, habitan los Itanos de nacion Kinogara
 por extremo fiero. Llamanse à si mismos Garayos, esto e
 y à los demas Tapius, esto es esclavos, y con todo esto
 en mucho à los Españoles, y los llaman de su descendencia
 nage. Nunca olvidan el agravio. Una muger muy cercana à le
 ote, estandose lamentando con grande estremo, como un Espa
 cuya esclava era, le preguntasse la causa, respondió: porque
 ante años que vos me distes un bofetón, y el dolor desta afren
 te quita agora la vida. Comē carne humana de qualesquiera, como
 sean de su nacion. Fabrican casas altas, y espaciosas, y en una
 las viven muchas familias, cada una en su parte, aunque sin fe
 nos, espaldas, ni paredes en medio: agujeranse el labio inferior
 ungan del, ciertos dizes, suyos. Ninguna forma tienen de rubi
 los homicidas solo son castigados por los deudos del difunto
 las demas cosas. No les sirven sus Caciques sino para Cap
 en la guerra. No permiten, que los Españoles les entren en
 Pueblos (que por lo menos son de quinientos indios cada uno)
 nados, ni tantos, que baste para ponerlos en sospecha; y dan el
 à los vezinos de que se les ayen susgetado. A ciento, y veynete
 las de aqui habitá los Chichitas, subditos de los Españoles. Es con
 abla, que la lengua del Yatay, se entiende en el Brasil, Paraguar
 ratinos, y sus comarcas; indio grande, que los susodichos se
 cearon algun tiempo à todas estas tierras, y Provincias: y a fi de
 uente, que con la lengua Latina, Arabiga, y Esclavonia, se pue
 andar por todo nuestro Emisferio; assi con la Yaraá, Guziána,
 Mexicana, por todo casi el nuevo Mundo. De ocho ó nueve años
 esta parte, se an descubierto tres Provincias, que distan de Santa
 Cruz quatrocientas cinquenta millas, y catorce grados de la Equi
 ccial; la una es Tambuy, cuyos vezinos por gentileza se agujer
 las orejas, las narizes, y el labio inferior, de donde cuelgan
 atos, huiquinos de oro, y plata la otra es Taitacoff; y la tercera
 pacuri. An entrado los Españoles pacíficamente en estas Pro
 ncias, en las quales abra dozientos, y cinquenta Pueblos de dozi
 tas, y cinquenta casas cada uno. El Virrey del Perú embio el año

Y

de

de 1589, una gruesa armada, à Tambuy, para edificar una Ciudad

TUCUMA.

Entre Chile, el Brasil, Paraguay, y Santa Cruz, se estiende por dozentas leguas el Reyno de Tucuma, de terreno universalmente llano, y ayre mas caliente que frio. Lluueve mucho, y los Rios con facilidad anegan los campos. Los vientos son tan rezios, que arrancan los arboles, y en muchas partes obligan à los Vecinos, que se pongan en cobro baxo tierra. Los Españoles, que en la empresa del Perú llegaron asta aquí, edificaron las cinco Colonias de Salta, Esteco, San Miguel, Cordova, y San-Tiago. Salta, dista de Talina, que es el postrer Pueblo del Perú, ciento, y treynta y seys millas, de enfadoso camino á causa de la falta de Agua. Yaze en una Valle de ochenta quatro millas de largo, y treynta por lo menos de ancho, con tanta abundancia de Agua, y peñascos, tan singular temple de ayre, bondad de terreno, y fecundidad de ganados, que no le falta sino gente que lo goze. Confina con esta, la famosa valle de Calchiaqui, que se estiende del Septentrión á Mediodia, por espacio de treynta leguas, y una buelta de catayze, que da despues hazia Levante; llena de Rios, y de gente Barbaras, y fiera. Los Españoles la combatiéron muchos años, pero devano: y finalmente un cierto Juan Pérez, con amor, y dulzura de termino, reduxo al Principe della. que se hiziesse Christiano, y se diessé á obediencia: y despues sentido de ver el mal tratamiento que el Perez le hazia, se rebelò con toda la valle, y estuvo veynte, y siete años de esta suerte, al cabo de los quales Juan Ramirez con cien Infantes Españoles, quinientos cavallos, y trezientos archeros del Perú, remató la empresa del todo. Esteco, que es cabecera de cinquenta Pueblos, està assentada sobre un Rio ameno, con un territorio fertil de algodón, panes, frutos, y ganados. A ciento y cinquenta millas de Esteco, està San-Tiago, Silla del Obispo, y del Governador de la Provincia. Cordova, està en un sitio muy semejante à la de España, sino que tiene el ayre de Invierno, algo mas frio, y el de Verano, mas templado. Dista de Chile, setenta leguas; de San-Tiago, dozentas, y quarenta; y otras tantas de Santa Fee, y del Paraguay. Tucuma, se estiende hazia el Estrecho de Magallanes, con tan llanas, y acomodadas campañas, que se pueden

Men andar dos mil millas en carroza. No à mucho que se à tenido noticia, de que ay aquí un grueso numero de Españoles, en medio de altissimos montes, y de gentes Barbaras; los quales se enbade, son reliquias de la armada del Magallanes, que casaron con las mugeres de la tierra, y an procreado hijos. Han muchas vezes intentado de passar adelante hazia el Peru, pero la alteza inaccesible de los montes, y la fiereza de las gentes entrepuestas, les à estorvado de sus designios.

PARAGUAY.

Los del Paraguay, habitan en los confines de Tucuma, junto al Rio de quien toman el nombre. Para passar este Rio, que es grandissimo, y sale de madre por aquellas campañas, parece, que por su naturaleza à producido una suerte de arboles, muy à proposito, que se llaman Zaybes: los quales son mas gruesos, que altos, y tienen las rayzes, y la copa no muy grande, pero el tronco anchissimo con el corazon tierno, y la corteza muy dura, y assi socavanlos con facilidad, y de un pedazo hazen un barco en que cabe mucha gente. Esta tierra fue descubierta primero hazia el Norte, por el Bastian Gaboto, y unos Capitanes Españoles: y despues por la parte del Perú, la descubrió Diego de Rojas, y otros. La Ciudad principal es Santa Fee, y despues della, la Assumpcion, Santa Ana, Mayre, Santo Espiritu, y San Salvador.

PARTE MAGELLANICA.

Magellanica, se dize aquella parte, que queda passado el Estrecho de Magallanes, azia el Polo Antartico; la qual segun dicen algunos, no es menor, que Europa, Asia, y Africa juntamente. Pero aun los nuestros no la an reconocido, y assi la parte que se muestra enfrente del Cabo de Buena Esperanza, se llama Tierra de vista. Esta haze un Promontorio grandissimo en quarenta, y dos grados de latitud, y dista del Cabo de Buena Esperanza, quatrocientas cinquenta leguas, y del de San Agustín, seiscientas. De la otra parte del Estrecho de Magallanes, se llama Tierra del Fuego, ò por que ay mucha necesidad del, como dizen algunos; ò por alguna llama, que


que se descubrió de lejos: Mas adelante hazia Poniente, se descubrió la Nova Guinea. Como no à sido descubierta sin de vista, no se ha de aùn con resolucion, si es continente, ò Isla. Francisco Drake año de mil quinientos sesenta, y nueve echó fama, que el Estrecho hazia una Isla, y que la tierra opuesta, no passava adelante. Con firmó esto una Nave que aviendo ydo por orden de Don Francisco de Toledo, à descubrir el Estrecho de la parte de Poniente, corrió hasta los cinquenta y seis grados sin ver tierra. Con todo esto la comun opinion, es, que sea continente; para lo que hay grande argumento, saber que la Nova Guinea, à sido costada por los Castellanos, setecientas leguas; espacio que excede à toda medida de Isla.

FIN DE LA AMERICA, Y TIERRA FIRME.

Aqui no puedo dejar de notar la gran diferencia ay de leguas en unos, y otros Países.

Una legua de España tiene Passos	3000
Una legua Alemana	4000
Una legua Comun de Francia	2737
Una legua grande de Francia	3000
Una legua de Suecia, y de los Escandinavos	5000
Una legua de Ungria	6000
Una legua de Polonia	3000
Una legua de Inglaterra	1200
Una legua de Escocia	1500
Una milla de Italia, hace Passos	1000
Una legua de Italia son tres millas	3000

El passo Geometrico Consta de cinco pies, y cada pie de diez pulgadas.



LIBRO QUINTO
DE LA
DESCRIPCION DE
TODO EL MUNDO.
DE EL MAR.

AVIENDO ya descrito, en los quatro Libros precedentes, lo que nos à parecido necessario de la Tierra firme, conocida de los Antiguos, y descubierta de los modernos, serà razon antes, que tratemos de la Descripción de las Islas, que demos una buelta, y revista al Mar, considerando brevemente su cantidad, qualidad, y movimientos.

DE SU QUANTIDAD.

ACerca de quan grande sea el Agua, y si es mayor, ò menor que la Tierra, se puede disputar, ó de la Agua marina à solas, ó de toda suerte de Aguas. Porque la cantidad de la que està en las Lagunas, y Rios es inmensa, y aùn allende desta, se persuade Platon, que en las entrañas de la Tierra ay un grande baratro, ò un abismo de Aguas donde salen todos los Rios, y à donde buelven: y esta opinion parece fue Virgilio fingiendo, que Aristeo fue llevado a los aposentos soterranos de su madre: en lo que se ve claramente, que pone en las entrañas de la Tierra el origen de los Rios, y no es pequeño argumento para esta opinion el Mar Caspio, puesto en medio de Asia, apartado por espacio de quinientas millas del mar cercano Mar; y tantos Lagos de inmensa grandeza, que no tienen comunicacion alguna con Mares; y las Lagunas, que se hazen por ocas...

cion de terremotos, y algunas tan hondas que no se les halla fin
lo que se sabe; y muchos Rios que se sumen baxo tierra sin bol
à salir jamas, y finalmente otros, que se pierden en algunos Lagos
como el Jordan en el Asfaltite. Mas porque ignoramos la quant
dad destas aguas soterraneas, y no nos es posible dezir cosa cierta
ni segura de su absoluta grandeza; tan poco podemos afirmar algo
de la misma comparada, con la tierra. Por una parte bien parece
que toda el Agua deve ser mayor, que toda la tierra, por pedirlo assi
el orden de la naturaleza, y la proporcion de los Elementos. Que assi
como el ayre es mayor, que el Agua, el fuego que el ayre, y el Cielo
que el fuego; assi parece à de ser mayor el Agua que la tierra, por
que la naturaleza en todas sus obras, procura templar las cosas,
contrapeñar la una con la otra; de donde es, que porque poca tierra
puede resistir à mucha agua, y de mano en mano, poca agua à mucho
ayre: assi como ella à dado mas lugar, y mayor casa al ayre, contra
peñando la densidad de los Elementos inferiores con la anchura de
los superiores, y la anchura destes con la densidad de aquellos, pa
rece avia de hazer el Elemento del Agua mucho mas ancho, y es
paciofo, que al de la tierra; de la suerte, que vemos à echo los an
males pequenos, y defarmados, mucho mas fecundos, que los gra
des, y fieros, ayudando con la multitud à la flaqueza de aquellos.
Mas por otra parte haviendo echo Dios todo este Mundo para ser
vicio del hombre, y consignadole la tierra por su albergue; assi co
mo no convenia para servicio del hombre, que el Agua cubriera
toda la tierra, de la suerte, que el ayre cubre à ella, y à la agua, all
ya que no la cubre no era razon fuesse mayor; y ya que no tiene to
do su lugar, tan poco le conviene, que tenga toda su grandeza. Quan
to mas, que pues el Agua concede à la tierra parte de su lugar para
habitacion, y comodidad del hombre; parece conveniente le con
ceda tanto, que la tierra con esta ayuda venga à tener mas que el
Agua: particularmente teniendo la tierra tan poco lugar de suyo;
y no sabiendose de que puede servir al hombre, ni aun al Mundo
tanta cantidad de Agua. Por la misma razon se deve creer es mas
espaciofa la superficie de la tierra, que no la del Agua; porque siendo
la tierra morada, y habitacion del hombre, no por razon de su grueso,
sino de su superficie, si el Agua para servicio del hombre cede à
la tierra en su grueso, mucho mas le deve ceder en la superficie; y

bien no alcanzamos la entera experiencia desto, porque hazia el
Polo Artico no se à navegado sino asta los setenta grados, ni hazia
Antartico se à pasado de los cinquenta, y seis; con todo esto por
que tenemos descubierto podemos hazer juicio de lo que aun no
está. Porque en la parte descubierta del Mundo, la superficie de
la tierra es mucho mayor que la del Agua; y es cosa digna de confi
racion ver ay mucha mas tierra de Levante à Poniente, que de
Septentrion à Mediodia, y que ay mucha mas tierra azia el Septen
trion que azia Mediodia. Algunos atribuyen esto à que la parte Ar
tica es alta, y la Antartica baxa. Otros à las Estrellas, por aver mu
chas mas, y mas notables en aquella parte q̄ en esta: y estos quieren,
que las Estrellas tengan fuerza de dissecar, y que por esto donde
ay mas Estrellas à de aver mas tierra, y donde menos, mas agua.
Lo qual si es tan verdadero como verisimil, no se à de conceder que
las Estrellas sean causa eficiente de mayor cantidad de tierra azia
el Polo Artico, sino conservante: Porque Dios creador de todas
las cosas, dispuso la tierra, y el agua de la suerte, que oy está, y
para que esta su disposicion fuese perpetua dioles por causas con
servantes, el Cielo lleno de Estrellas hazia el Polo Artico, y pocas
de ellas hazia el Antartico.

DE SU PROFUNDIDAD.

MI opinion es, que la profundidad del Mar corresponde pro
porcionalmente à la altitud de los montes; y que tiene de
baxo, lo que la tierra de alto. Es en confirmacion deste mi pate
ter la autoridad de los Geometras referidos por Plutarco en la
vida de Paulo Emilio, que dizen que la alteza de los Montes, y
la profundidad de los Mares no passa de diez Estadios, si bien al
gunos modernos alzan los Montes, y hunden los Mares asta diez,
y seys estadios, pero esto es cosa rarissima. La profundidad ordina
ria del Mar corresponde à los collados, y Montes medianos; la
extraordinaria, à los Alpes, Pirineo, y Apenino, y otros Montes
de extraordinaria altura: y hablando en particular, Aristoteles
quiere que el mas baxo, y menos ondo sea la Meotis, y el Mar
mayor; luego se va haciendo algo mas ondo à la Propontide, al
Archipiélago, al Mar Tirreneo, y los demas. Fuera del Estrecho
de Gibraltar, es à la mano diestra profundissimo el Oceano Cas
tabri

fabrico, donde con quatrocientas brazas de cuerda no se halla fondo. El Canal de Inglaterra, el Mar Germanico, y el Indico no tienen mas de sesenta brazas de profundidad ordinaria. De la propia suerte se dice, que el Oceano del Norte es de un mar mas ondo, que el del Sur, y el Etiopico mas que el Arabico, y que los Mares que no tienen Islas lo son mas, que los otros, y que la muchedumbre de Islas pequeñas arguye baxo Mar, y poca hondura de agua; por las quales razones el Golfo Mexicano, el Mediterraneo, como tambien el Seno Barbarico, el Mar de las Maldivas, y el Oceano Eoo, lleno de infinitas Islas. Mas preguntara alguno si crió Dios al Mar para el uso, y servicio del hombre, à que fin tanta abundancia de agua? Que beneficio le viene al hombre de la vastidad del Oceano Atlantico, del Etiopico, del Indico, y de la inmensidad del Mar Pacifico? Digamos, es esta tan inmensa grandeza de Mar para servicio del hombre; primeramente, por ser necesaria para la belleza del Mundo, y proporcionada disposición de los elementos, porque siendo el Mundo albergue del hombre, su buena disposición pertenece sin duda para servicio del. Este es esto de grande servicio, pues mediante la navegacion facilita el comercio de remotísimas tierras, y la comunicacion de los frutos que nacen en ellas. De tal suerte, que con la navegacion, el Lavante goza de todo lo que nace en Poniente, como tambien este, de lo que lleva aquel, lo qual no sería posible por via de tierra, por la prolixidad del viage, inmensidad de gasto, y dificultad insuperable del acarreo; y las mercaderías llegarían del un extremo de la tierra al otro gastadas, consumidas, y perdida su natural virtud y bondad. Otro sí, de la susodicha cantidad infinita de aguas de Oceano proceden los Rios tan necesarios, tan utilísimos, y tan favorables à la vida, y al servicio del hombre; los quales son tantos en número, y tan caudalosos, que no piden menos agua para mantenerse, que la del Oceano. Allende desto, à formodo Dios al Mundo para servicio del hombre de tal suerte, que no se à olvidado de su propia grandeza. Combidò Lucullo à unos Griegos, y dióles una opípara comida como tenia de costumbre; los quales admirados de la variedad de manjares, de los esquisitos adobos, y sazonados, de la magnificèncià inelimitable del aparato, y del servicio, como se dixesen era todo aquello demasiado para unos hombres

ordinarios. Mas ellos, les respondió no se maravillassen de lo que se les ofrecia, porque si bien avia echo alguna cosa en servicio de la contemplacion dellos, podian tener por cierto se avia echo lo mismo para sí mismo: así aunque Dios à echo el Mundo para uso del hombre, pero mas principalmente para gloria suya propia. De donde es que si bien para el hombre le bastavan los Rios, ó el Mar Mediterraneo, ó el Baltico, ó el Caspio, Dios para muestras de su inmenso poder à producido el Oceano Atlantico, y la vastidad de los otros Mares. Y aun digamos es todo esto para nuestro uso, porque lo que sirve para la vida corporal, sirve para la vida espiritual, esto es para la contemplacion de las grandezas de Dios: y lo que parece inutil para los menesteres ordinarios del cuerpo, nos es admirable pasto para el entendimiento. Que utilidad le viene à nuestra vida, de la alteza del Tanco, Caucaaso, Alpes, Pireneos, y de otra infinitud de montañas, ó de los desiertos de la Numidia, ó paramos arenosos de Arabia? Son quizá estas cosas de ningun provecho para la vida corporal, pero no infructosas para el espíritu, que se alimenta de la consideracion de los maravillosos efectos de la mano de Dios, y donde las nuestras, y los pies se cansan, estiende el alma sus buelos, y se levanta. Que de la suerte que el hombre lo que no puede por tierra, anda por agua, así se sirve del espíritu en las cosas, à que no vale el cuerpo.

Ni tan solamente sirve la grandeza del Mar, para que nos maravillemos, y celebremos la infinita bondad de Dios; pero y aun la industria tambien del hombre, y el animo con que domina al mismo Mar aunque indomito, y lo impone (como dicen) à freno, y silla, y lo gobierna, y sigue. Porque, que cosa ay mas admirable, que la navegacion; por cuyo medio engolfandose el hombre sobre un fragil navichuelo en alta Mar, regula los vientos, sulca las olas, sabe hallar camino en medio del Oceano, pelea con las borriacás, brave rostro à las mas desechas tempestades, valesse de las aguas como de un pece, y del ayre como ave? No ay empresa alguna, si queremos dezir verdad, en que de muestras de mayor ingenio, animo, industria, que en la navegacion. Porque, que tiene que ver el hombre de imponer un desbocado cavallo, con la del navegar? Verdaderamente haze esta tantas ventajas à aquella, quantas el Mar à un cavallo en ser grande; y la furia de los vientos à la braveza de un ginete.

DESCRIPCION

sinuamente la tierra la inche, y la empuña de humor en sus venas, y empuja esse humor donde quiere. Mas como puede ser que saliendo los Rios del Mar, sea dulce el agua dellos? Es ella porque colandose por la tierra dexan en el camino la parte mas gruesa, y material, que tenian, en que consiste su salobrez, y amargor. Que de la suerte, que metiendo en el Mar un vaso de barro crudo muy bien atapado (ò de otra materia semejante) lo sacamos lleno de agua dulce, por no aver podido penetrar por sus poros la salobrez à causa de su materialidad; assi el agua del Mar passando por la tierra se la dexa en el camino: y de aqui nace ser dulces las aguas de las fuentes, de los arroyos, y de los Rios. Vee se esto claramente orillas del Mar, donde al labio del agua salobre se mana la fuente de dulce, *Omnia enim litora (dize A. Hirtio) nascuntur aqua dulcis venas habent.* Por lo qual en la guerra Alexandrina, aviendo los enemigos del Cesar rehenchido todas las Cisternas de la Ciudad de agua Marina, y reduzido con esto à los soldados à un extraño miedo, y casi desesperacion, mandò Cesar cavassen muchos pozos à la orilla del Mar, donde hallaron abundantissima copia de dulce. A lo proveido la naturaleza desta suerte, que assi como esta en entrando en el Mar se haze amarga, assi la Marina penetrando la tierra se buelva dulce. Por esto en medio del Oceano se hallan Islas aunque muy pequeñas, llenas de fuentes, Rios, y lagunas de dulces aguas con grande comodidad de los navegantes, que acuden alli en su necesidad à hazer aguada. Tal es entre otras la Isla de Santa Elena; la qual estando en medio de un inmenso piélago entre el Brasil, y la Etiopia, quinientas millas por lo menos apartada de tierra firme, y que no boxa mas de ocho ò nueve, es con todo esto regaladissima sobre todo encarecimiento, de qualquiera fuerte de agua dulce.

DE SUS QUALIDADES.

EN el Mar consideramos dos qualidades principales, que son el color, y la salobrez. Averiguar la causa porque su agua es salada, es de tanta dificultad, que algunos por no poder hallar otra solucion, dicen fue su salobrez conreada de Dios con la misma agua. Los quales por escaparse desta, entran en otra mayor dificultad, porque à ser como dicen, que es la causa que los Rios en tan

DE LA CAUSA

que el tiempo no la ha buuelto dulce? Pues es cierto, que en su nacimiento, toma lo mejor, las qualidades del mas, y que este se mezcla con aquel, alçistado esto, y lo que diximos arriba, que el agua que los Rios le ha trahido, haria mucho mayor cuerpo, que el mismo Mar; que es la causa que su agua no es dulce; y dado que el agua, que le à entrado fuesse menos; como en tantos años no se templado si quiera su salobrez? Assi que dexada esta, entre las causas, que dan los Filosofos, es la de Aristoteles la mas provable, el qual quiere que el Sol le atrayga, y chupe con su calor, de la tierra que una alquilara, los vapores mas delgados, y subtiles, dexando los mas terrestres, y materiales como excrementos de la decoccion, y que desto nace ser su agua salobre, y amarga, como las cosas demasado cozidas, que à causa de la aduision son amargas y saladas.

Esta opinion es la que sin duda se allega mas à la verdad que todas; pero con todo esto tiene tantas dificultades, que parece se le da mas fe por la autoridad de Aristoteles, que por las razones con que se prueva. Que si el Mar es salado porque el Sol le chupa los vapores mas dulces, y subtiles, siguese que se à echo salado en discurso de tiempo. Y si es esto assi, pregunto yo agora, quantos millares de años à que es salado? Primeramente no ay historia, que nos de el menor amago de sospecha, de que el Mar ayà sido dulce jamas. Allende dello, se de quanto mil años à esta parte (digamos por exemplo) se à echo el Mar amargo; que es la causa que obrando siempre el Sol de un mismo modo, no es mas amargo ni mas salado ay, que una Reyna años? Ni sirve dezir que à llegado al sumo grado, porque con fuego, y con varios ingenios la buelven dulce todos los dias; y la naturaleza saca del Mar las fuentes, y los Rios de agua dulce; y la Meotide, el Mar Euxino, el Caspio, el Baltico, y el Germanico, son mas dulces que los otros Mares, y tales ay siò siempre.

Otro, como se conpadece, que el Sol chupa mas vapores del Mar, que no le contribuyen los aguaceros, las lluvias, las nieves, las fuentes, las riboras, los arroyos, y los Rios siendo tantos, tan grandes, y tan caudalosos, y que le acuden con mas aguas por las montañas, que en tiempo en que el Sol tiene menos fuerzas, que no se vea? Mas que diremos de los Lagos? Porque causa el Lago de Van en la Armenia es salado, el Lago de Caidu, en el Catayo, el Lago de

Mexico, en la Nueva España, y tanta infinidad de otros? En resolución digo tiene mas credito la opinion de Aristoteles, porque no se sabe otra mejor, que no, porque dexa muy satisfecho al entendimiento. Pero el que considerare de donde proceda la salobrez de los susodichos Lagos, y Estanques, y la de tantas fuentes, y pozos de agua salada, que se ven en Lorena, en Borgoña, en Tirol, en muchas partes de Alemania, que por esto se llaman Halas, en Inglaterra, en Polonia, y en España; cuya salobrez no se puede atribuir al Sol: y quien considerare las inexhaustas minas de sal, que ay en Sicilia, en Calabria, en España, y en otras mil partes, hallara quizá motivo para inquirir alguna otra razon de la salobrez del Mar.

No son empero todos los Mares salados de una misma suerte: porque el Caspio, la Meotis, el Euxinio, el Baltico, y el Germanico, son mucho menos salobres que los otros; y en los quatro primeros, el agua de la orilla no es del todo intolerable; lo qual creo procede de los muchos Rios, que desaguan en ellos.

Assentando esto (quanto à lo del sabor) digo, que assi como el agua salada es mas firme, que la dulce, assi tambien lleva cargas de mas peso: por lo qual el Mar Germanico, que se estiende del Canal de Inglaterra, asta el ultimo seno de Livonia, no se navega con Navios tan grandes, y de tan alto bordo, ni sufre tanta carga como el Cantabrico, y los otros.

Otro si, es cosa de mucha consideracion, que el Mar, es mucho mas frio azia el Polo Antartico, que azia el Artico; y assi azia el Artico, se navega comodamente aun asta mas allá de los sesenta grados, y al Antartico se siente ya intolerable frio, no solo à los cinquenta, pero, y aun Pedro de Anaya, lo padeció insufrible à los quarenta, y cinco, y Jorge de Aguilar halló à los quarenta, y siete por el mes de Julio tanta nieve, que à penas con las palas podian limpiar la nave, y murieron ocho personas de frio, estando assentados en conversacion con los demas. De donde podremos colegir, que si en las ultimas partes Septentrionales junto à una Isla, que corre desde el estrecho de Anian, asta Estotilante, (la qual tiene mil leguas de largo, y diez de ancho) estéril, arenosa, y desierta, el Mar casi continuamente hiela; devemos creer hiela mucho mas azia el Antartico.

DE SUS COLORES.

Digamos si quiera dos palabras de los colores del Mar. Entre los quales, es el Roxo, que da nombre à toda aquella parte del Oceano, que se estiende entre el Cabo de Guardafu, y el de Rogate, y abraça el seno Arabico, y el Persico. A dado nombre de Mar Roxo à aquella parte del Oceano, el color del fondo, que en muchas partes, y por muy largo trecho, es Roxo, à cuya causa lo parece el agua, no porque tome esse color, sino por transparencia; causa que la observaron con curiosidad los Portugueses, que anagado por el seno Arabico, que sobre lo restante de aquel Mar, à reservado el renombre de Roxo. Manchas roxas, qual estas, se ven tambien en el Nuevo Mundo por el Oceano del Sur, à Quilivil, al Cabo de San Francisco, al Cabo de Olanco, y en otras partes. Homero muy platico por aquellos Mares me à dicho estava persuadido que este color estava verdaderamente en el agua, y que procedia de alguna vena de humor bermejo, Pero yo creo, que no es mas de una transperencia del color de la tierra, y del fondo; el qual assi no donde deziamos es Roxo, assi en algunas partes no lexos de las Islas de Barlovento es blanco, y haze tambien, que parezca el agua blanquezina.

DE SUS MOVIMIENTOS.

A Magestad de Dios para que el Agua del Mar no se corrompiesse como la de los Pantanos, y Estanques, y por el consiguiente no inficionasse el ayre, y el linage humano, quiso que fuesse salobre; porque no ay cosa que mas resista à la corrupta Podredumbre de la sal; y que tras esto nunca estuviesse parada sino en continuo movimiento, y aun movimientos.

Estos, son algunos generales, y otros particulares. Los generales dos, el uno es el flujo, y refluxo tan conocido de todos, y el otro es el movimiento de Levante à Poniente, no tan conocido, como el primero. Los Astrologos, y los Filósofos, hazen varios discursos para averiguar de donde proceda su flujo, y refluxo; pero la opinion mas comun, y mas segura es que procede de la Luna. Porque el Mar en un dia, y una noche crece, y mengua dos vezes, siguiendo el movimiento de la Luna. Para entender esto, necessariamente

DESCRIPCION

te se a de dividir con la imaginacion, el Cielo en quatro partes, por medio del Orizonte, y del círculo Meridiano, las quales quatro partes anda la Luna en veynte, y quatro horas, poniendo seys horas en cada quarta. Assi que levantandose ella sobre el Orizonte, comienza la primera quarta, en la qual se altera el Mar, crece, se hincha, y entumece por espacio de seys horas, asta que la Luna llega al punto del Mediodia; porque entonces entrando ella en la segunda quarta, buelve el agua à su lugar, y se retira en el por espacio de otras seys horas: luego buelve de nuevo à comenzar su fluxo, quando la Luna passa baxo del Orizonte, y dura de la misma suerte seys horas, dentro las quales llega ella al angulo de la media noche: de donde entrando en la postrera quarta, retirase otra vez el Mar por espacio de seys horas, asta que llega al Orizonte. De suerte que assi como la Luna se mueve por quartas, por quartas tambien mueve las aguas del Mar.

Pero aunque comunmente hablando se diga q̄ en veynte, y quatro horas vienen dos fluxos, y dos refluxos, con todo esto, no es esto precisamente assi, porque se consuman en estos fluxos, y refluxos poco menos de veynte, y cinco horas. Que si la Luna no tuviese sino un movimiento diurno, moveria dos vezes el Mar en veynte, y quatro horas justas, y dessa suerte sucederia puntualmente el refluxo à una misma hora segura cada dia; mas porque allende del diurno tiene otro movimiento proprio, con el qual retrocede, de aqui es que gasta algo mas de veynte, y quatro horas en hazer dos fluxos, y dos refluxos, y en resolucion el refluxo de oy, tarda de ordinario quatro quintos de hora, mas que el de ayer, (Ludovico Guichardino, diz que una hora, y diez minutos,) y assi successivamente los otros: lo qual segun opinion de algunos, causa el Sol, porque tomando la Luna la virtud del, queda el en su curso, apartado doze grados, y veynte y un minutos della; aunque otros lo atribuyen à los dos movimientos contrarios de la Luna. Ni es precisamente verdad, que el fluxo dure seys horas, y otras tantas el refluxo; antes bien la varia disposicion de los sitios causa notable variedad en esto. Y assi vemos que en la playa de Guinea crece el Oceano en quatro horas, y mengua en ocho, y en Burdens crece en siete, y mengua en cinco. Esta, y otras variedades del fluxo, y refluxo nacen de diversas causas. La una es, porque la Luna no nace siempre en un mismo lugar. La otra, porque el Mar no es igualmente baxo, y hondo, y por esto dispuesto con

DE LA MARE

movimiento. La tercera, porque en unas partes el Mar es mas libre, y desbarazado, en otras mas cerrado, y angosto, en otras se estende sin impedimento, y aun en otras halla tropiezos, y obstaculos. Los Mares anchos, y cerrados, como el Euxino, y Báltico, ni tienen fluxo, ni refluxo: los angostos, y largos, como el Mar Roxo, y el Adriatico, le tienen manifesto: el Mediterraneo, y que dudar sino que tiene verdaderamente su movimiento, y fluxo, pero es casi insensible, sino es en el Faro de Messina; y en el Golfo de Venecia. En el Negroponte ay un fluxo muy diferente, que segun la comun opinion, mengua, y crece siete vezes cada dia, y si bien lo reduzen algunos modernos à solas quatro. Lixio es de opinion que ni crece ni mengua, sino que à causa de los varios vientos, y de los vezinos montes de la una, y de la otra parte, soplan, està continuamente de la suerte, que un entumecido, y precipitado, y torreyo inquieto, y tempestuoso el Mar; cosa que seme haze muy culpable de error, si es verdad, que Aristoteles perdió el foso de la Luna, por no saber hallar la causa de esse extraordinario movimiento. El Oceano, como puede campear, y moverse libremente, tiene el fluxo, y refluxo manifestissimo; aunque lo tiene mayor, y se le oye mas claramente de vez en los Canales, que en los Mares abiertos, como en la Magna de Bristol, y en el Canal de Anglaterra, y en la costa de España, y de Noruega.

Aunque la Luna sea la que perpetuamente domina al Mar, parece que mas virtud para levantarlo quando sube sobre el Orizonte, q̄ lo restante de su curso, y mas en los Novilunios, y Plenilunios, y mas ni menos un dia antes, y dos despues del Plenilunio, porque entonces (como suelen dezir los Marineros) son las aguas vivas: y en el contrario en las quartas, y un dia antes, y dos despues, son las aguas menos furiosas del ordinario, y entonces (como dizem los Marineros) son muertas. A se observado con curiosidad, q̄ el fluxo, y el refluxo recibe notable alteracion de siete en siete dias; y q̄ el primero, y tercero septenario son vehementes, y el segundo, y quarto debiles. Alterase el Mar con grande impetu en los Equinoxios, particularmente en el Autumnal; y se amansa, y calma en los Solsticios, particularmente en el Estival. Algunos ay que an notado tambien que al cabo de ocho años, buelve el Mar à tener el mismo modo de su pristino fluxo. Con todo esto, aunque las aguas sean unas

veces mas veloces, y vehementes, y otras mas lentas, y otras
 por esto el flujo, y refluxo dura mas unas veces que otras: porque
 velocidad de la marca no se estiene en largo sino en alto. De
 des, que el colmo del agua no se haze mas presto al tiempo
 las aguas vivas, que al de las muertas; si bien suben, y se levantan
 aquellas, que estas.

Y aunque por el dominio, que la Luna tiene sobre las aguas pare
 ce muy llano conforme a razon dezir, que entumeciendolas la
 puede atraer para si, de la fuerte que la piedra Iman atrahe al hie
 ro; con todo esto, es notable maravilla, ver, que aviendolas atra
 hido por espacio de seys horas, las dexa despues bolver a su propi
 lecho por espacio de otras tantas. De donde veamos nace esto: P
 ventura faltale la virtud a la Luna para regirlas, y sustentarielas? O
 naturaleza, y inclinacion de las aguas, para su lugar natural, tien
 mas fuerzas que la Luna? O mas la naturaleza universal, que la pa
 rticular? O es esto quizá una como calentura, y feccion del Mar, q
 lo trabaja por espacio de seys horas, y lo dexa quieto otras tantas
 es a caso, como un movimiento del corazon, compuesto de si
 das, ó diastolas?

A causa destas dificultades me parece tomar esta materia en
 los siguientes versos del Libro primero de Luciano

Ventus ab extremo pelagus sic anavolutes
Deficit que ferans: an sydrae mota secunda
Thetyas unda vigie lunaribus astinet horis
Flammigenus Titan, ut alante hauriat undas
Brigui Oceanum, fluctaque ad Sydera tollit
Quaritequos egrot mundi labor at mibi semper
Tu quocumque moves, tam crebros causa meatus
Et superi volvere, Late no lo...

DEL OTRO MOVIMIENTO

GENERAL DEL MAR.

El otro movimiento general del Mar, si bien no es tan co
 nocido de todos, es sin duda certissimo, y lo experime
 ran continuamente los que navegan por el Oceano, en
 particular del Sur: este movimiento es el que procede
 del primer mobil, el qual con el maravilloso impetu de su outo



Moto se lleva en los Globos celestes, y la esfera del firmamento, del
 re, de Levante a Poniente: pero, y aun, mediante el ayre comun
 el mismo movimiento al Mar. Lo qual aunque no se heche de
 manifiestamente en el Mediterraneo, a causa de ser tan pie
 to, y tener tantas puntas, Islas, y Peninsulas, que lo atraxieñan,
 embarazan, y sobre todo, porque el Estrecho de Gibraltar, siendo
 angosto, impide que el Mar no pueda univrsalmente moverse:
 en todo esto se ve arto claramente. Porque nadie ignora, que las
 uas del Euxino, corren continuamente por el Estrecho de Con
 ninopla azia la Propontide, y desta por el Helesponto, azia al
 chiopilago; ibnde topado con la Isla de Candia se divide en
 partes, la una de las quales echa su corriente a la mano sinies
 para Asia, y va costeando la Caramania, Egipto, y Africa, y la
 otra corre por la costa de Escloavonia, y por la de Italia. De donde
 que los que navegan para Venecia, encaminan su viage hazia Es
 clavonia, y Pulla: Sobre todo se ve esto muy claramente en el Ocea
 no muy en particular donde tiene mas libertad, y mayor anchura
 el Atlantico, y Ethiopico corren famosamente hazia Tierra Firme,
 y provincia de las Americas, y como no hallan sus aguas de agua dero,
 alida libre, con una bapite grandissima, pasan entre el Juratan,
 la Cuba, y entra la misma Cuba, y la Florida, asta que saliendo
 aquellas angosturas se ensanchan, y estienen por el abierto Ocea
 no. Y de aqui es que las Flotas a la ida de España a Indias, van a
 reconocer las Canarias, y a la bucha, como no puede ser por el
 mismo camino, que fueron, reconocen primero la Bermuda, y des
 pués las Islas Torteras, por serles contrario para bolver el viento, y
 corriente que los favoreció para la ida. A causa desto, es el flujo,
 y refluxo muy poco, en toda la costa Oriental del Nuevo Mundo,
 no es desde Estotilante, asta el Estrecho de Magallanes; porque este
 movimiento que empuja las aguas azia Poniente, les impide el re
 fluxo: y desto mismo nace tambien, que en los Mares de Biscaya, y
 Galicia las aguas, dando lugar al Oceano, que se mueve hazia Pon
 te, se buelven al Septentrion.

Mas no ay parte donde mas manifestamente se heche de ver esto,
 he en el Oceano del Sur; porque; ni tampoco ay otra en todo el
 mas ancha, y espaciosa, mas abierta, ni mas libre, y donde la corri
 ente de las aguas, y de los vientos tenga menos tropiezos. A qui en

En los dos Tropicos sopla de continuo un Levantante firme y estable, que en muchos dias no tienen los Pilotos, que tocan timon, mudar vela: porque hazen su viage por medio de aquel inmenso Mar, como si anduvieran por un Canal, ó por un Rio muy apacible. El primero que experimentó esto fue Fernando de Magallanes, y qual por esso le dió nombre de Mar pacifico. Que este movimiento del Oceano proceda del primer Mobil, hazenos clara fedelidad primeramente su invariable perpetuidad; y tras esto el ver, que de su vehemencia, quanto mas se acerca à la Equinoccial. Y assi es consideracion digna de ser puesta en disputa, si se à de llamar viento, pues no ay exalacion, sino un impetu que recibe el ayre, de los cuerpos superiores, comunicado à ellos por la primera Esfera. Los primeros Españoles, que desde la Nueva España navegaron à las Filipinas, aviendo aportado à ellas con viento tan favorable, se hallaron luego en grande afliccion; porque queriendo dar la buelta por donde avian salido, no sabian hallar camino, ni atravesavan el camino, à causa de que el viento, que los avia traído à aquellas Islas, les era totalmente contrario, y nunca cessava de soplar. Por lo qual creyeron, que de fuerza avian de bolver por la via de las Indias, atravesando el Estrecho de Sincapura, y el Cabo de Buena Esperanza; y quando que el Padre Martin de Rada, del Orden de San Agustín, advirtiendo la naturaleza de aquel viento, les aconsejó se valiesse del, para bolver à donde avian salido, porque era imposible, sino pasar sin fuerza de los Tropicos, y morarse en diez, y siete, ó diez, y ocho dias, donde creyó hallarian Vientos de tierra, como realmente lo hallaron, y dieron la buelta con ellos à la Nueva España. Es propiedad de este Viento, que interrompe à qualquier otro, no ay alguno que lo interrompa à el.

DE LOS MOVIMIENTOS

PARTICULARES.

Los otros movimientos del Mar se pueden llamar particulares, los quales, parte tienen las causas en el mismo Mar, y parte fuera del. Del primer genero son las corrientes, que se hallan en todo el Mar, donde mas, y donde menos rapidas; las Scillas, y Corrientes, donde el Mar perpetuamente brama, y hiérve, à causa de las varias propiedades de aquellos puertos, y los Euripos, entre los

qua-

Los es el mas famoso el de Negroponte, que crece, y mengua quatro, y aún segun algunos, siete veces cada dia; y los modernos, señalan quatro Euripos, por los quales el Oceano Septentrional corre de continuo azia el Polo. Las causas externas de los movimientos del Mar, son los Rios, y los Vientos; pues (por no dezir mas que esto de los Rios) la Tana, el Danubio, y los otros que entran en la Mecete, y en el Euxino, son quizá, la causa que las aguas della corren siempre azia Poniente, y las del Euxino azia el Archipiélago, como se ve claramente en el Bosforo Cimmerico, y en el Tracio, y en el estrecho de Gallipoli: pues, de que los Vientos trabajen al Mar, ya hanrandolo à las Estrellas, ya hundiendolo en el Infierno, y ya alandolo de mil maneras; es esto muy sabido.

Otrofi, es de mucha consideracion, ver que nunca està el Mar en tanta calma, que no haga algun movimiento, alomenos en la ribera, y orilla; lo qual creo procede, ò del grave peso del agua, que no se puede regir, y sostener en su plenitud, y lleno, por lo qual se dexa caer, y casi rebossa azia la orilla, pero buelvese luego à su misma, à causa de la fuerza de su unidad: ò porque el Mar nunca està en calma universal, y assi el movimiento de la una parte altera la otra: ò porque, si bien cessan los Vientos, que lo alteran en la superficie, no le faltan las exalaciones, que lo inquietan intrinsecamente, como lo provò Vasco de Gama, en el Golfo de Cambaya, donde sin toplo de Viento, se vió en grandissimo aprieto, con una terrible borrasca. De los Vientos, algunos son estables, y ciertos, otros inconstantes, y varios: porque dellos ay que todo el año soplan, como el Mediodia en el Perú, donde el solo corre, ò es perpetuo; y otros que reynan una parte del año, como las Etesias, que soplan entre nosotros de Verano, despues del nacimiento de la Canicula. De los demas no se puede dar regla cierta.

De todos estos movimientos, procede (allende de las razones que dimos arriba,) que el fluxo, y refluxo es tan vario como avemos observado. Porque (pongamos por exemplo) en la costa del Perú es grande, por ser favorecido del Levante, y en la de la Nueva España muy pequeño, porque el Mediodia lo impide: y de la propia parte es grande en la costa de Guinea, y de Etiopia, y muy pequeño en la Florida, y sus contornos, à causa del Levante, que empuxa las aguas destas playas à aquellas.

Zj

DIVI

DIVISION DEL MAR

EL Mar se divide en Oceano, y Mediterraneo. Oceano es el que abraça la tierra por todas partes, Mediterraneo es una parte del Oceano, (si el Oceano tiene comunicacion con el Mediterraneo,) el qual entrando por el Estrecho de Gibraltar, haze como un grandissimo lago, y una vastissima casenada, que haze como de diez mil millas. Y si bien estribando en la fuerza del nombre Mediterraneo, se puede llamar assi qualquier Mar que esté en medio de la tierra, como el Baltico, el Roxo, el Persico, y sobre todos el Caspio, que no tiene comunicacion alguna que se heche de un con otro alguno; con todo esto se le da por excelencia, al que avemos dicho, nombre de Mediterraneo, por dos razones.

La una destas razones sea, porque es mucho mayor que todos los demas: y tambien, porque los otros Mares, están en medio de una sola parte de la tierra, como el Caspio de la Asia, y el Baltico de Europa; pero este yaze en medio de todas las tres partes, Asia, Africa, y Europa.

De donde le nace, ser poblado de nobilissimas Naciones, adorado de magnificençissimas Ciudades, navegado por todas partes, y lleno de commercio, negocio, trato, y contratación. Porque en la Africa, es muy sabido en Historias, que tuvo a Cartago, y Alexandria de Egipto; en la Asia, a Efeso, Nicomedia, y Trabisonda; y en la Europa, tiene a Constantinopla, Salonique, Venecia, Napoles, Roma, Genova, Marsella, y Barcelona; y tuvo un tiempo a Atenas, y Corinto.

Y es cosa digna de mucha consideracion, ver que siempre ha excedido Europa a las otras dos partes de la Tierra, en grandeza de trafego, y de Ciudades sobre el Mar Mediterraneo: lo qual creo procede, de que ella haze notoria ventaja en fertilidad de Pais, y en industria de vezinos a la Africa; y no la reconociendo en lo que es fertilidad a la Asia, la excede en la industria. Quanto mas, que el mismo Mar haze mayores calas, y senos en la Europa, que en otra parte alguna; las quales combidan sus moradores a la navegacion, mercaderia, y trafego: y destas cosas nace la magnificencia de las Ciudades, y la pujanza de sus Pueblos, y vezinos.

DEL MAR

Suele disputar, de donde tenga origen el Mar Mediterraneo, porque algunos (entre los quales parece ser Aristoteles) quieren que venga de la Meotide, y del Euxino; y dan por razon, que de aquella parte corre el Mar, por el Bosphoro Tracio azia nosotros, sin refuxo alguno. Lo qual si es verdad, abriamos de conceder profatamente que nace de la Tana, del Danubio, y de los otros rios, que defaguan en la Meotis, y en el Euxino, y que ellos causan aquella perpetua corriente de aguas. Pero la mas comun opinion parece que sea, que depende, y procede del Oceano.

Ambos estos Mares, aunque no sean mas de uno, toman varios nombres, ya de las Ciudades, ya de los Rios, ya de los Montes, ya de los Continentes, y ya de las Islas que banan. De las Ciudades, el Adriatico, Corintio, y Ambracio: de los Montes, el Atlantico: de los Rios, el Gangetico: de los Continentes, el Ligustico, y de las Islas, el Siculo. Otros toman la denominacion de algun suceso particular, como el Mar Icaro de la carda Icaro, y el Mar de las Yeguas en nuestros tiempos: otros de su apazibilidad, como el Mar Pacifico, y el Mar de las Dalias: algunos de ser terribles, como el Golfo de Leon, otros de la benignidad de los vezinos, como el Euxino, y otros finalmente del color, como el Mar Roxo, del que nace de su suelo, y el Mar Negro por la oscuridad que le causa la Tramontana.

FIN DEL MAR





LIBRO SEXTO
DE LA
DESCRIPCION DE
TODO EL MUNDO.
DE LAS ISLAS.

REMATADO ya, lo que emprendimos, acerca de la quietud, qualidad, y movimientos del Mar; el orden que en este Libro Sexto, y ultimo, tratemos de las Islas descubiertas, que por todas las partes tiene espaldas. Empresa, de no menos trabajo, que la Descripcion de Europa, Asia, Africa, y America; pero de mayor deleyte, y gusto, causado por la variedad de las mismas Islas, y sus qualidades. Porque en los Continentes á querido dar muestras de la Magestad de Dios, la belleza de la Tierra unida en un cuerpo; y en las Islas á querer se mostrasse en varias figuras disconexas, pequeñas, grandes, pobladas, desiertas, fértiles, y alpeyres. Allí veese la tierra sin que haya á que pueda ser comparada; aquí sube de punto la hermosura de las Islas, puestas á parangon las unas con las otras, y todas con el agua, que las ciñe. A empujado Dios en muchas partes los rios del Mar, por la tierra á dentro, para hazerla comunicable á las Islas, que son partes, y miembros de la tierra, para hazer aplicable al Mar las á sembrado por el. Y con este repartimiento del Mar, y de la tierra, crece la gallardia de la tierra con la bondad del Mar, y la del Mar con la presencia de la tierra; y á seña de ver mejor la fiera braveza de aquel, y la figura firme de esta. Que á la verdad, ni conoceriamos de facil á la tierra sin

favos

DE LAS ISLAS.

del agua, ni al agua sin el de la tierra; porque de la fuente que los rios, y brazos del Oceano facilitan el trato, y noticia del Continente; asii las Islas, el descubrimiento, y navegacion del mundo: para cuyo efecto la Divina providencia á formado, y dispuesto muchos puertos, y playas, acomodadas por unas partes, y otras, como pesadas, ventas, mesones, y refugios de los navios, y navegantes. El numero de las Islas es incertissimo; porque no solo no se sabe el de todas, (y es cierto q ay muchas que aun no tenemos noticia dellas, como se puede ver en que cada dia se descubren algunas) pero ni de muchas que son ya descubiertas, se sabe cuántas son precisamente: pues las de Maldiva, quieren unos que sean siete mil, y otros mas, y otros menos; y lo mismo digo de las Lucayas Filipinas, y de otras muchas. Mas quierres el que venido tiempo ó lugar para contar las Filipinas, y poder afirmar, que son onze mil como algunos dicen. La mayor parte de las Islas se á descubierto, ó á caso, haciendo viage para otra parte, como la de Santa Elena, por Juan de la Nova, y la Concepcion, por Pedro Alvaro Cabral, quando bolvia de la India; el año de 1501. ó por ocasion de borrascas, como la de Tristan, por el año de 1505, y se descubren de cada dia; segun los nuevos navegantes cuentan, ó nuevos rumbos de vientos, que se siguen; como se vio el año de 1564, en la de San Nabor, y San Felice, en el Mar de Chile. Por que el Mar es como una selva, donde de la fuente de los arboles plantados en las selvas, se cuentan las Islas sobre las otras, que se descubren á los navegantes. Pues de las que ya son descubiertas, falta la noticia de la mayor parte dellas, por no tenerlas de vista, ni de picho; como las de la Nueva Guinea, de Japon, y del Japon. Advertate otros, que las que se elevan naturalmente de las otras, ó del Continente, son por la mayor parte desiertas, como las del Mar Pacifico, y las que de cada dia se descubren entre la Ethiopia, y el Brasil por aquella vastidad inmensa del Oceano; y no á mucho tiempo que los Portugueses en poblaron las Terceiras, el Cabo verde, y Santo Thomas. Sin esto se á averiguado, que las Islas de grandeza, ó multitud notable, están cercadas de la Tierra firme. Para dar principio pues á la Descripcion de las mismas, comenzaremos del Estrecho de Magallanes, donde se abren los rios en el Oceano, que los matinecos llaman del Sur, y

remos

tenemos una vista por el Mar de la China, de las Molucas, de la India, de la Arabia, de la Ethiopia, del Norte, y por los Mares Golphos Septentrionales, asta que entrando por el Estrecho de Malabar, lleguemos à reconócer las del Mar Mediterraneo, donde tenemos mayor noticia.

MAR DEL PERU, Y NUEVA ESPAÑA

AL Mediodia del Estrecho de Magallanes, la mayor parte de los Cosmografos, que nos an comunicado Mapas o Descripciones del Mundo, ponen un nuevo Continente, del un extremo al otro del Universo: pero, con las varias navegaciones de los Castellanos, y Ingleses, se à visto claramente, que en el Estrecho se descubren muchissimas Islas, que hazen diversos Canales, particularmente azia la parte de Levante. Estas an quedado asta hoy sin nombre; porque los que an navegado por el Estrecho, an tratado de siempre à otras cosas. El Magallanes, buscava las Molucas, Drake, y Kéndi, aspiravan al oro del Perú, y de las Filipinas: Pedro Sarmiento, fue embiado à reconocer el camino que hizo Drake por la parte del Sur: y la tierra allende desto, es por el contorno tan pobre, y desacomodada, el frio tan intenso, y el viento tan borrascoso, que no dan licencia para poder de asientos reconocerla. Pero porque proseguimos la empreza comenzada, à la boca Oriental del Estrecho, està la Campana, Isla que por ser tan alta le dieron esse nombre. Siguese junto à la costa del Chile un Archipelago de muchas, y todas incognitas, y luego Luenga, cinco leguas del Continente, y se dize que es arto grande, y poblada de gente, que dà muestras de algun olor de policia. Frente de Coquimbo, ay siete aunque pequeñas: junto à Tancaica, una de quatro millas de boxa; y no lexos de Quilca, muchas donde los convezinos acuden à pescar. Siguen se dos ó tres, que se llaman Lobos marinos, donde acude tan grande numero de gente que en todas las comarcas convezinas, la ropa que de ordinario se viste es de sus pellejos. Delante Lima, està una pequeña, que haze puerto. En el Mar de Tumbez, se ve Puna, de quarenta y cinco millas de circuito, bien poblada, rica de oro, y plata, abundante de pesca, caza, y algodón, y aun sacan della grande cantidad de batza parrilla, (de que està por ambos margenes de uno de los

mares, y velas, para los Navios de aquel Mar. En la boca de Santa Clara, hay poblacion alguna: y la pequeña de Santa Clara, que boxa una legua y media. De aqui dexandonos los mapas à la siniestra, puestos casi baxo de la Equinoccial; y doblado el Cabo de San Francisco, se entra en un Golfo, donde està el Gallo, de una legua de circuito; y la Gorgona de dos, alta y gruesa, y por estremo sujeta à truenos, y lluvias: la de las Perlas, de una y media; y mas adelante, Tirarequizon, otras veynete, cinco ó mas, que se llaman de las Perlas, por la riqueza que las ay: las quales están en ocho grados Australes. Costeando por la Nueva España, se descubre à la dextrá mano la de los Perros, y despues, sin hallar cosa de consideracion, las Tres Marias, en la boca del Mar Bermejo, y dentro del, à San Tiago, las de las Perlas, y otras sin nombre, Saliendonos à fuera, vemos por aquel Mar, à Santo Thomas, la Nublada, la Roca dividida, los Montes, la Vezina, la Tumua, los Paraxos, los Cedros, San Augustin, Alfonso, y algo mas adelante las Desiertas: todas despobladas.

SALOMON.

Ero bolviendo el paso algo atras, para dar una vista por la parte de Austral de la fuerza, que la havemos dado por la Septentrional; digo, no ay Mar de menos Islas, que el Pacifico; que tiene muy pocas, y aun estas pequeñas, y desventuradas; que aun este nombre dio Magallanes à algunas dellas. Las primeras, y de mucha consideracion, son las que por la opinion, que de su riqueza se ha logrado nombre de Islas de Salomon; descubiertas por Vasco Mendana, que salio de Lima para descubrir nuevas tierras, llegó à ellas al cabo de treze meses. Distan ocho cientos leguas del Perú. Están igualmente junto las unas de las otras, parte reconocidas, y parte tan solamente vistas. Las conocidas son el nombre de Jesus, Malarta, Malay, Atreguada, Tres Marias, San Christoval, y San Tiago; las quales están casi todas puestas en hileras de Mediodia à Septentrion. Al Poniente destas, està la mayor de todas, llamada Zamba, cuya longitud proporcionada con la latitud, estende de Levante à Poniente, al Mediodia de la qual ay algunas otras, solo conocidas de vista. La Malarta yaze baxo del Tropico de Capricornio; y todas las otras están fuera del. El medio de la Isla,

lla, està en nueve grados del Polo Antartico: y esta es toda la
 cicia, que podemos dar dellas. El año de 1592. se aprestava en
 ma una Armada, para yr à reconocerlas mejor, y conquistarlas.

NUEVA GVINEA, O TIERRA DEL PAPVE

Pasadas las susodichas Islas, se representa à los navegantes
 nueva Guinea à la siniestra, y el Archipiélago de San Lazaro
 à la diestra. La Nueva Guinea, tierra à penas conocida, halló
 Villalobos, quando fue embiado, de la Nueva España, en demar
 da de las Molucas, el año de 1543. Sus Vecinos son todos Negros
 de buen cuerpo, y sutil Ingenio, como se à visto en algunos es
 clavos, que se cautivaron. Aún no se saben sus confines; y assi
 dan muchos si es Isla, ò Continente: porque los Castellanos, qu
 à lo que se entiende, an costado siete cientos leguas della, no
 an con todo esto llegado al cabo, y fin. Su costa Meridional
 està aún descubierta; la Septentrional, està cercada de muchis
 mas Islas, entre las quales està la Redonda, Vulcano, Madre
 Dios, Barbuda, Caymana, Triangulo, las de los Hombres blanco
 de la Malagente, de la Buena paz, de los Crespos, de los Mar
 res, y otras sin nombre. De las Islas del Papue, asta Maluco,
 navega por Mayo, por razõ de que entonces cesan los Ponien
 tes, y corre el Levante.

ARCHIPIELAGO DE SAN LAZARO

Engolfandonos en alta Mar, hallamos un pielago, donde pa
 rece que la naturaleza à sembrado las Islas, ya claras, ya es
 peñas, ya en hilera, y ya en cerco, ya solas, y ya acompañadas.
 Las primeras son las de Don Alonso, de los Barbudos, (cuyos Ve
 zinos llevan barbas largas, visten de palmas muy delgadas, susten
 tanse de Cocos, rayzes, y pescados; no tienen armas, ni son guer
 reros;) de los Dos Vecinos, de los Nadadores; y mas adelante
 las de los Saltadores, enfrente de las quales, corre azia Tramon
 tana una hilera de casi diez, y seys, pequeñas: passadas ellas se si
 gue Malalbergo, y à la diestra los dos Hermanos, y mas arriba una
 que por la semejanza, que tiene con ella se llama, la Columna,
 otra que se llama dos Columnas, y la tercera Vulcano, por razõ
 del fuego, que escupe. Bolviendo luego mas abaxo, vense las de
 los

de la costa, cuya ribera halló Juan Gaciano, y otros del Rey,
 de Palmas, Gallinas, y otras cosas semejantes. Siguense las de
 Corales, y luego los Jardines; y à su diestra las de los Ladros,
 pequeñas, pobladas de Gente dispuesta, de estatura grande, de
 color moreno, que anda desnuda; y muy diestra en robar. Usan
 botes velocissimos, y hazen de la proa, popa, siempre que les
 va. Sus casas son de madera, cubiertas de tablas, ò ojas de Pa
 lmas, ò higuera, de un palmo de largo. Viven de Cocos, patatas,
 y otros grandissimos, y cañas de azucar. La mayor, boxa poco me
 de quarenta leguas. Siguense azia Tramontana, la Farsana, y
 Vulcanes; y mas à baxo, las de Sayavedra, de los Maratotas,
 Arrecife, Pobladas, y abundosas de Palmas.

JAPON

Nos que entremos en la gran Selva de Islas, que nos quie
 dan al Poniente, y Mediodia, será bien reconocer el Japon,
 cuyo nombre se comprenden muchas, grandes, y muy bien
 pobladas; y sobre todas las de aquellos Mares celebradas, por la
 noble conversion de sus moradores à nuestra Santa Fé, por la
 ida de los Embaxadores de aquella nueva Christianidad à Ro
 ma, y por las continuas cartas que los Padres de la Compañia
 riven de allá. Las quales assi como la naturaleza las à dado un
 o, casi apartado de todo el resto de la Tierra; assi sus moradores
 tienen muy diferentes costumbres, de los de todas las demas
 partes. El nombre pues de Japon abraça muchas Islas, divididas
 en pequeños brazos de Mar; pero las principales son tres, à quie
 se sujetan todas las otras. La mayor tiene seis cientos leguas por
 largo, y trescientas de ancho; corre de Levante à Poniente, y de
 mede en cinquenta, y tres Reynos, Principados, ò Señorios (ha
 ymos como mandaren) entre los quales es uno Meaco, Ciudad
 grandissima, y Metropoli del Japon; y de ordinario, es tenido por
 Imperador de todos, el que se haze Señor de Meaco, y de las tier
 ras convezinas.

La segunda, se estiende de Septentrion à Mediodia, y se llama
 Bungo; es la que mas se acerca à la China, y contiene nueve Rey
 nos, entre los quales es el de Bungo, y la Ciudad de Yocuco, y
 otras. La tercera, yaze al Levante desta, y se llama Chicoco; contie
 ne

ne quatro Reynos, y la nobilissima Ciudad de Tosa. Las otras
 las estan al rededor destas. La de Meaco, solo esta reconocida por
 la parte Meridional, que la Oriental, y Septentrional del todo qu
 dan aun incognitas; y assi no se saben enteramente sus confines
 antes bien duñan algunos si es Isla, o Continente, contiguo con
 parte à nosotros incognita de la China. Dize se, que hazia Septen
 trion à trecientas leguas de la Ciudad de Meaco, ay una tierra de
 Hombres Salvages, con barbas largas, y vigores monstruosos, (tanto
 que para beber los ati de levantar con un palillo) feroces en la guerra,
 y que no curan las heridas sino con sola agua salada. No tienen
 cosa alguna en veneracion, sino el Cielo. El Japon, dista de
 la Nueva España, ciento, y cinquenta leguas; de la China, es
 distancia muy varia; porque de Liampo, à la Isla de Goto, que es
 tre todas es la mas cercana, cuentan sesenta leguas; y de Amaco
 asta la misma, dozentas, y noventa, y siete. Toda esta tierra es
 la mayor parte montañosa, y fétil, y más esteril, que fecunda. Entre
 tre otros ay dos famosos montes, el uno llamado Figienoyama
 por la increíble alteza, con que ranciende las nubes, de algunas
 leguas; y el otro, por las continuas llamas de fuego, que escupe,
 porque el Demonio, en malicia de una resplandeciente nube, y ap
 rece en el, à los que por veyo se an por mucho tiempo macerado
 y maltratado. El principal alimento de sus Vecinos, consiste en el
 arroz, que suelen ellos coger por el mes de Setiembre. Siegan el
 grano por Mayo, aunque en pocas partes, y hazen no pan, sino por
 beadas del. Las plantas simbolizan mucho con las nuestras. El Ce
 dro sube à admirable alteza, y se haze muy rezio. Ay un arbol, que
 se parece mucho à la Palma, de estraña naturaleza, porque es tan
 enemigo de toda humedad, que en bañandolo se retira al punto
 y se pudre, pero recobra, si lo cortan luego, y lo secan al Sol, y lo
 plantan de nuevo; y aun se dize, que si después de aver desgado
 algun ramo, lo hincan al tronco con un clavo, se buelve à unir sin
 mas cura. Tienen los mismos animales fieros, y domesticos que no
 otros, pero no comen sino caza; verdad es, que gustan poco de
 comer carne, y viven ordinariamente de ordio, pescado, y hier
 vas, y aun del arroz hazen vino; pero su mejor, y mas regalado
 beber, es agua mezclada con ciertos polvos preciosos, que ellos
 llaman Kia. No tienen otro azeyte, sino el que sacan de las Bal
 nas,

que el Mar escupido. Sus riquezas consisten en los meta
 à cuya labor se emplean muchos; porque con ellos abrahèn à
 las mercaderias forasteras. Sus fabricas son de madera, y la ma
 es, ser la tierra muy sujeta à rezios, temblores, pero della la
 edificios admirables, por grandezas, y por artificio. La gente
 de color blanco, de ingenio, y de memoria admirable, y de in
 ble paciencia en las adversidades, hazen baldon de todas las
 Naciones, y tienen en muy poco à los forasteros. En naciens
 lavan los niños en el Rio, y à penas los an destetado, quando
 sacan lexos de los ojos de la Madre, y los exercitan en cazas.
 mas preciado de sus bienes muebles, consiste en los instrumen
 de aquella su bebida, que dezimos agora. En el comer, usan
 como tenedores, con que toman el manjar con tanta primor,
 es cosa admirable. Para ahorrir inconvenientes, tratan los no
 los graves por terceras personas. Todo el Japon usa una len
 gua, pero con tanta variedad, que se pueden llamar muchas; por
 no ay cosa que no tenga muchos vocablos, de los quales unos
 significan con desprecio, y otros con honor, unos, usan los ple
 os, y otros la gente Noble, y aun, unos los Hombres, y otros
 Mugeres. Escrivese diferentemente de lo que se habla, y va inco
 de escribir cartas à escribir libros, dicen en verso, y en prosa
 muy bien. Sus caracteres, son de tal naturaleza, que con sola
 letra significan una, y muchas palabras. Sus armas, son arco,
 y daga, y cimitarra, puñal, daga, y armas de Hasta, que en lon
 gitud, y ligereza, exceden à las nuestras segun la edad, mudan mu
 chas ceremonias, el traje del vestido. Andan non la cabra des
 liceta à la lluvia, y al Sol, assi Hombres como Mugeres. Tienen
 uso muchas cosas directamente contrarias à las nuestras. Son en
 ellos colores de alegria, el negro, y rojo, y de luto, y tristeza,
 blanco. Tienen se los dientes de negro, por gallardias suben à ca
 lo por la diestra; saludan, y hazen acato à los amigos con sa
 los pies de las chinelas; en las visitas de los amigos en lugar
 levantarse para en pie, se asientan, no les agradan nuestros can
 ces, ni nuestros olores, ni los saynetes, y adobas que hazemos à
 manjares, como ni à nosotros, los diuos gustan beber caliente
 Varano, como en Invierno, bien al contrario de nosotros; co
 lo es tambien, el modo con que curan los cafermos, que es
 dan.

dandoles cosas saladas, azedas, y crudas, pesando en lugar de
 sin memoria de sangria la pobreza, no disminuye la nobleza de la
 gre, ni las riquezas la acrecientan; estima mucho su nombre, y honra
 y así no sufren la menor injuria. Los Señores se cortejan, y honran
 con grandes ceremonias, de los oficiales mecanicos no se hace ser-
 vicio alguno, sino los tratan con mucha cortesía. Tienen grande cibe-
 ra, de no dar muestras en palabras, ni obras, de temor, ó vileza de
 animo; y de comunicar sus pesadumbres, y necesidades, con qual
 quiera; y se guardan mucho de hazer ruido, ó vozear publicamente,
 ni aun en casa, ó baldonar, y ultrajar à nadie; ni saben que cosa
 hurto, juramento, ni juego: pero, ahogan, y borran todo esto bo-
 no, con grandissimos vicios; mal empleando todos los dias, en la-
 rivos bayles, borracheras, y aun en cosas arto peores; va mucho
 lo que hablan, à lo que sienten en el corazon. No ay gente, que au-
 tor encubra sus malos designios. No hurtan, pero tallean; de suerte
 que la tierra està llécha de vándolos, y el Mar estajado de costar.
 Quitar la vida à traycion, y ahogar los Niños en naciendo, por
 alimentarlos, es cosa muy ordinaria; como el matarse à si mismo.
 Los mendigos, los enfermos, y los que se ven en estrema necesidad,
 no tienen que aguardar socorro de Hospital, ó otro auxilio de
 Republica. En las cosas Criminales, la pena mas leve es el destierro,
 ó confiscacion de bienes: en las Civiles à penas tienen orden alguna,
 porque todo depende de la voluntad, y fuerzas de los mayores.
 Las Ciudades son llustres, y magnificas, y mas por la tierra adentro,
 que en las marinas: y así los Mediterraneos tienen à los maritimos
 por grosseros, torpes, y salvages. Verdad es, que à la marina es
 Saccay, que se gobierna como Republica: la qual sustenta continua-
 mente un Capitan fuera de los muros, alojado en tiendas, con tres
 mil Infantes pagados. De las Islas menores, las frequentadas de Por-
 tugueses, son Gotto, Fiscado, Jamaxuma, Meagima, Saffuma, Cap-
 guy, Erambo, Siete hermanos, y Tenaxuma. Habrà quinientos años
 que todo el Japon estava sugeto à un sólo Señor, que se llamava
 Dayro, ó Voo: el qual como con la mucha paz se entregasse à
 ociosidad, y se zabulliesse en un mar de vanidades, y deleytes, se
 rebelaron dos grandes personages, el uno de los quales, quitò de
 pues la vida al otro: y à imitacion destos se levantaron otros mu-
 chos con las Provincias que governavan. De suerte que oy no se

hacen. Dize mas de solo el nombre, y la autoridad de dar honras,
 de honor, los quales se mudan, segun la variedad de los grados,
 de entonces, es tenido por Monarca del Japon, el que se haze
 de los Reynos convezinos de la Ciudad de Meaco, llamada
 como lo à hecho en nuestros dias Nabunanga, y después
 cuya potencias, y riqueza no consiste en rentas ordinarias, ó
 honor de Vassallos, sino en la autoridad, y en el Imperio. Porque
 Señor de Tenza, en adquiriendo esse Dominio, divide los Reynos
 y reparte los Principados, entre sus mas felices amigos, con
 racion de ser vido à su costa, así en tiempo de paz, como de
 guerra, con un cierto numero de Infantes, y cavallos, los quales
 veniden después todos estos sus estados entre sus criados, y de
 pon tenerlos prompts à su servicio, y mandos, reservandose alla
 para sus personas, casa, y familia. De suerte que todas las hazien-
 das del Japon, así particulares como publicas, dependen de pocos
 Señores, de uno, que es el Señor de Tenza, el qual en un mo-
 mento, da, y quita lo que se le antoja, levanta, y humilla, corriquea,
 y haze los Principes à miseria: y en quitando el Estado à uno, se
 van todos los Nobles, y los Soldados de los Presidios, quedando
 los Mercaderes, y Oficiales en pie, de donde nacen que ay
 rones de los Estados, y las guerras, nunca se acaban en el Japon.
 Chinos, les molestan la marina, y aun corren à las Filipinas,
 en 1592, con ochocientos vaxeles, y ochocientos mil Soldados,
 de Nabunanga, la Provincia Corea, que es tributaria de la China,
 la tomó, no habiendole ni sibal ni abastado cosa, y otorgó

LAS DE LA CHINA

de la costa de la China, à sembrado la naturaleza muchissimas
 Islas, por la mayor parte pequenas, que la sirven de un guardi-
 g, y natural reparo, donde las olas del Oceano rompen la fu-
 de las quales apenas tenemos noticia, y en particular de las
 estan entre la China, y Mangi, Anian, y Tolmen, donde Mar-
 plo afirma ay tantas, y tan pobladas, que parecen otro mundo,
 mesmo es en el Golfo de Nangui, y por toda la costa asta Lam-
 delante la Ciudad, y Cabo de Liampo, estan las Islas, Aveniga,
 erela; y algo mas abajo, Sumbar, y Lanqui; y no lexos destas
 los Cavallos: de las quales no se tiene particular noticia. Pas-

cada la Ciudad de Chinchao, se halla Lamao; y un grande número de ellas enfrente de Canton; son las mas celebres Lantao, Mar Veniaga, (donde está el Puerto de Tamo) Lampocao, y Sancoan en todas las quales tiene el Rey de la China guellos Praxidos en Mar, y en tierra. Tamo, es celebre por el buen trato, y comercio de Fernando de Andrada, y por el muy ruin de algunos otros Portugueses. Lampocao, que está à diez, y ocho leguas de Canton aunque no es poblada, an los nuestros invernado algunas vezes en ella. En Meaco (que otros la llaman Miacó, y otros Amacan) tiene los Portugueses de muchos años à esta parte una Colonia, que fundaron primero de madera, y aora la an edificando de piedra, aunque muy floxa, y berroqueña; porque están muy sujetos al alvedrio de los Chinos, que los miran con ojeriza, advirtiendo su ingenio y valor en las empresas Militares, y juntamente el favor, y ayuda que los Castellanos les pueden dar, y dan desde las Filipinas. Y an con dificultad el comercio, y cercenar de cada día la libertad de contratación, procuran hazer de manera, que sin despedirlos, despidan. Pero importantes mucho à los Portugueses no salir de Ma, porque de aqui depende la contratación de la China, donde venden la pimienta de las Indias, y especias de las Molucas, tan como en Europa; y sacan cantidad de oro de veinte, y tres quilates Seda, Tafetanes, Damascos, Almizque, Cobre, Atambre, Azofra, Azogue, Canfora, Porcelanas, Tapiecerias, y Riabaabaro, para las Filipinas, (de donde lo pasan à la Nueva España,) y para todo el Oriente: y para passar de la India al Japon, (de donde sacan grandes provechos) de fuerza an de tocar à Amacan, por aguardar, que corra buen viento para el resto de la navegacion. Sancoan, yaze en veinte millas de Canton, (ò Canton, que assi la llaman otros) de donde tambien, an hecho escala alguna vez los Portugueses.

Con todo esto la Isla de la China, mas importante, es Amacan, que está en la boca del Golfo Cochinchina, à ciento, y ochenta leguas de las Filipinas; la qual es tan grande que se dize tiene noventa fortalezas; ay en ella una pesca importantissima de Perlas pequeñas, el jofar; es muy abundante de provisiones, y frutos; está sujeto al gobierno de Canton, y es la parte mas Occidental de la China, y está cerca de tierra firme, como Cadix de España. Sus moradores son torpes, toscos, y grosseros, llevan calzas Tudascaas, dos que

de la cabeza, hechos de un suel velo, y un par de tiras, con la parte.

HERMOSA LEQUIOS

DE la Isla Simo, que entre las mayores del Japon es la segunda, se estende entre Levante, y Septentrion una hilera de peñas, que se rematan en otras algo mayores, enfrente de Buches, la manse Legio grande, de la fuerte que nosotros entendemos en las Islas, baxo el nombre de Zelanda; y luego delante Chinchao, no se que otras, que las llaman Lequio pequeño. Son ricas de oro, y de todas las de aquel mar, y no menos de vitallas, frutos, y admirables aguas. Estan pobladas de Hombres guerreros, blancos, y de mucha valia; y aunque pueblan en medio del mar, sirven tan poco delo, como los Sicilianos entre nosotros. Valen mucho con el Arcobispo de Goa. Quando los Chinos abandonaron las tierras, queavian conquistado en la India, y en aquel Oceano, estas Islas quedaron por mayor parte à su devocion. Unos Portugueses dieron aqui al naufragio de la fortuna, y hechándose en las manos del Príncipe para que los amparasse, los mandó dar con mucha Noblez, y para su viage, pero nunca quiso verlos, diziendo, que no se servian de las agenas. Cerca del Lequio pequeño está la Isla Hermosa, de las mismas qualidades, que las susodichas, segun lo que se puede conjeturar, porque se tiene poca noticia della; pero à lo que entiendo, es no menor que el Reyno de Napoles.

FILIPINAS

A es hora que entremos en otro bosque grandissimo de Islas, llamadas Filipinas, à honor del Rey Catolico Don Felipe II. cuyo felice nombre, y dichosa fuerte fueron descubiertas. Verdad es que baxo el de Filipinas, entienden los Españoles, todas las que están entre la Nueva España, y el Golfo de Bengala; y segun la noticia que dellas se tiene, dizen que llegan à onze mil. Fueron descubiertas por varios Capitanes, embiados de España, y Mexico, en demanda de las Molucas. El primero, à quien se deve la gloria de descubrimiento dellas, es Magallanes, el qual murió en Cebu, y es una de las principales; pero al que mas el mundo noticia nos dio

estas fue Miguel Lopez de Legaspi, enviado con orden particular del Rey Don Felipe II. por Dō Luys de Velasco, Virrey de Mexico, año de 1564. Mas dexando por aora las que se llaman propriamente Filipinas, (esto es las mas Septentrionales,) por proseguir en orden comenzado, reconoceremos primero las vezinas de la Nueva Guinea, de donde nos partimos: à cuyo Poniente se ve entre otras Canam, de figura prolongada, la qual se estiende entre Septentrion, y Levante con muchas puntas, y Promontorios, y toda puesta fuera de la Equinoccial. A su Mediodia yaze la de los Hombres blancos y al Poniente Seyram, razonablemente grande, baxo de la qual estan las de Banda.

BANDA:

EL nombre de Banda, abraça cinco Islas, que son Banda (es esta la mas principal, y la que da nombre à todas) Rosolarguin, Ay, Ron, y Neyra; puestas todas en quatro grados, y medio. Otras tres solo cuentan tres, esto es, Banda, Mira, y Gunuap. Banda, es de figura de herradura de cavallo, con una legua de ancho, y tres de largo. Solas estas Islas en todo el Mundo, producen la Nuez Moscada, y el Macis, ambos de un Arbol: el qual es semejante al peral, y las flores à la rosa silvestre, y el fruto al Durazno. Quando florece es increíble la suavidad, y fragancia que derrama por aquellas Islas. En faltando la flor, el fruto poco à poco viene à hazerse de verde, pagizo, y amarillo, y luego encarnado, y casi encendido, imitando al Iris celeste: con lo presado de sus manchas Acuden à la fazon sobre estos Arboles infinidad de Papagayos, y otras aves, que con la variedad de sus colores, acompañada con la de las nuezes, hazen una admirable profopopeya à la vista. La Isla mas hermosa de todas es Banda, por que tiene junto à la mar un muy buen pedazo de costa, y un monte con un espacio llano en lo mas alto, todo vestido, y hermoseado de estos arboles. El Emporio de la Isla està en un feno, y se llama Lutatán. Los moradores son de color moreno, de cuerpo membrudo, y de animo fierno: empleanse los Hombres en los tratos de mercaderias, y las mugeres en la Agricultura. Viven sin Rey, y en los casos dudosos acuden al parecer de los mas ancianos. Los arboles de las Nuezes no tienen dueños particulares, pero quando es tiempo de coger el fruto

se cogido (que es desde Junio asta Setiembre,) repartense los frutos entre las Poblaciones, y es de suerte que va à quien mas puede coger. Al Poniente de Banda, estan las Leucupinas, infames por los naufragios, robos, y asaltos. Perdióse aqui Francisco Serrano, y aviendo quitado la nave à los salteadores, que pretendian cautivarlo à el, y à sus compañeros, se hizo llevar con seguridad à salvamento por ellos mismos.

LAS DEL MORO:

Las del Moro se llaman unas que estan cerca de las susodichas, abundosas de Arroz, y de Sagù, fruto de ciertos arboles del tamaño de la palma, del qual hazen harina, y pan de mejor mantenimiento (segun se dize,) que el arroz: es comida muy comun por aquellas tierras; y de los ramos de la misma planta, zajada, distila cierto licor blanco, que les sirve de vino. Ay unas gallinas fieras, que no cocan los huevos como las nuestras, sino que los meten en unos hoyos de una vara, de dos en dos, donde empollados con el ardor del sol, salen los pollicos. Tienen dos maneras de Lãostas con las picas de la misma suerte, que las nuestras: las hembras de la una especie, ponen los huevos en el hueco de los arboles, y los machos tienen dentro de si ciertos gusanitos muy suaves; pero los otros son de color negro, y de veneno irremediable. El mar està cuajado de muy grandes tortugas, cuya carne simboliza mucho con la del carnero. Hazen increíble cantidad de huevos, porque se an visto algunas que trahian quinientos, y casi como los de las gallinas, aunque mas redondos: ponelos sepultados en la arena por aquellas playas, los encomiendan al Sol, que con su calor saca los tortuguitos. No hay vacas terrestes, sino un pece que ellos llaman vaca, por la semejanza de la cabeza, vientre, y higado; porque en lo demas, tiene las otras como muger, y cerdas como puerco. Vive de hierva marina, donde la cogen en redes. Los Papagayos desta comarca son tenidos por excelentissimos. Sus moradores son de buena estatura, y displicencia, pintanse el cuerpo, como el rostro los de Africa. Navegan en ciertos bateles, que no son mucho mayores que una artesa. El ayre es caliente, y mal sano. Del numero destas Islas no puedo dezir cosa cierta, porque algunos quieren que sean dos, la una de siete leguas de boxa, y la otra de treynta y cinco, y otros, mas. La mas principal

se llama Bathochina, que está enfrente de las Molucas. En algunas relaciones é visto, que hazen esta Isla tan grande como media legua. La costa q̄ cachazia las Ihas susodichas, tiene sesenta leguas de largo y de la otra parte entra en el mar, con tres brazos. La mayor parte de los Escriptores la llaman Gilolo, (y no Bathochina) y nombra un Pueblo suyo, cuyo Principe Mahometano peleó diez y ocho años con los Portugueses. La gente Mediterranea es Barbara, cruel, y que comē carne humana. Ay otra Bathochina pequeña, q̄ se llama Mican-

AMBOYNO.

AL Mediodia de Gilolo, yazen las Ihas, que por la mayor parte todas, se llaman Amboyno, descubiertas por los Portugueses el año de 1512. Esta tendrá de circuito quinientas millas; es de sí asperissimo, con cuya aspereza simbolizan las costumbres de los moradores, malvados, y antropofagos. Los unos à los otros se piden los Padres, y deudos quando viejos para comerse los. Tienen gran variedad de lenguages, y señorios. El que casa, paga la adote à los deudos de la desposada. La esterilidad del terreno es causa que velen mucho para cosas de mar. Andan en cosfo, y molestan todas las Ihas conyezinas. Sus Pueblos principales son Recanive, Ativa, Matelo, y Nucincio. Al Poniente de Amboyno, ay dos, la una de las quales se llama Burrogrande, y la otra Burropequeño; y mas adelante, San Matheo, y à su Mediodia, Batumbor; y mas abaxo ay una flota dellas, que se estiende de Levante à Poniente asta las Javas, entre las quales esta Tidor, rica de Sandalo.

MOLUCAS.

EStan las Molucas baxo de la Equinoccial, al Poniente de Gilolo, y son famosissimas sobre todas las del Oriente. La mayor parte de los Escriptores epiloga el numero dellas en cinco; Ternate, Tidor, Motir, Machian (con buen puerto,) y Bachian. Ninguna baxo mas de seys leguas, y están todas en el espacio de veynte y cinco leguas en vista de otras. Su terreno es universalmente seco, y que en un momento se sorbe la lluvia, y las avenidas de los montes; negro poroso, y poco gracioso; à la marina son llanas, desde donde se van levantando, por espacio de dos leguas de mano en mano por la tierra à dentro, asta que llegan à montes altissimos, cubiertas de ayboles,

tes, y bosques intrincadissimos; y aun todas tienen minas de azufre. Nacen en ellas unas cañas llenas de muy buena agua, y assi los indantes agujerandolas, matan su sed: y ay otras tan largas, que tienen cinco palmos de nudo, à nudo, y sirven de ellas para toncles de azeite, vinagre, y cosas semejantes, y seran del grueso de un brazo, ó vna pierna. Las plantas como tienen siempre al Sol vezino, en el solsticio Austral como Boreal, nunca pierden la hoja; por lo que antes que se desfunden la vieja, les renace la nueva.

El mas principal sustento de los moradores es el arbol Sagú, muy semejante à la palma: porque de sus ramos, zajados en lo tierro, distila mucha abundancia de un licor blanco, de sabor muy dulce, y gustoso quando fresco; y cozido les sirve de vino, y de azeite. Su corazon puesto en agua salada por algunos dias, y despuës secado al Sol, lo comen sin mas aderezarlo, ó amassan pan de él en el color, y sabor simboliza mucho con el nuestro de cenizo. Tienen sin este otro arbol llamado Nipa, que les provee de otra parte de pan, y azeite: y si bien no les faltan tocinos, carneros, cabras, y otras suertes de animales fieros, y domésticos, con todo lo su principal companage, es pescado, como se ve en el mar, y en las montañas, y se contentan con lo que los bosques, y el mar, les conrrieyen, y assi pasan su vida el poco tiempo que les cabe: y como ven à lo antiguo, apenas poseen cosa cierta ni determinada. Su riqueza consiste en los clavos de Girofle, que no se hallan en otra parte del universo; cuyo arbol tiene el tronco, y hojas muy semejantes al Laurel, y la flor, que es de admirable suavidad, volviéndose verde, negra, y de blanda dura, es la que llamamos clavo. Se propagase la planta, de los clavos, que caen en el suelo, sin otra diligencia humana. Sus moradores son mas negros que morenos, de cortos cabellos, membrados, y bien dispuestos; diestrisimos assi en tierra como en tierra, porque no parecen sino peces en el nadar, y malcones en los assaltos; dociles para qualquiera cosa, malignos, entorpecidos, perfidos, y venales; no tienen navios sino para uso de guerra, y algunos de ciento, y ochenta remos por vanda; pero ninguno usan de alto bordo. Ay opinion, que los primeros pobladores de las Molucas vinieron de la China, Javas, Samatra, y de otras varias tierras; de lo que es no pequeño argumento la diferencia de las

costumbres, y lenguas, y el rencor, y sospechas con que viven entre si mismos. Pero si bien difieren en su origen, y modo, convienen todos en la infidelidad, y barbaria. Con todo esto tienen tanta reverencia à su Rey, que ni apenas lo osan mirar en el rostro, ni lo llaman sino con nombre de Sol, ó otros de semejante celsitud. Ay por estas Islas varios Volcanes, à todos los quales excede el de Ternate en altitud, y grandeza, el qual està en un monte altissimo, con las faldas cubiertas de especissimas selvas; en el medio descubre una cierta descompostura, y desaderezo, causado de los ordinarios incendios; y en la cima se abre una espaciosa boca, que se va poco à poco, à modo de un Anfiteatro, hundiendo, de la qual particularmente en el Equinoccio, soplando ciertos vientos, salen con un espantoso estruendo llamas enbeltas en espesso humo, que cubren los convezinos pueblos de ceniza. Las Islas principales son Ternate, Tidor, à cuyos Reyes obedecen las otras. Tenian los Portugueses en Ternate, la fuerza de San Juan, que perdieron estos años atras.

SELEBOS.

AL Poniente de las Molucas, se estienden las de Selebos, en una larga hilera, ricas de oro; cuyos vezinos son de color marroxo que blanco, bien proporcionados de cuerpo, inquietos, à causa de la muchedumbre de Principes; andan como desnudos, son Idolatras, y no se abstienen de comer carne humana. Sus Pueblos principales son Cetigan, Tuban, Supa, y Manadis. A su Mediodia estan los Reynos de Bengay, Gorontallo, y Botun. Pertenece à este lugar la Isla de Gomez Sequeira, llamada assi por una nave que fue con su fortuna arrojada en ella; y es que aviendo ido ciertos Portugueses por codicia de oro, à la de Selebos, fueron con una terrible borrasca, trasportados trezientas leguas lexos della, à una Isla incognita, donde los recibieron sus vezinos humanamente, y con una seguridad, y simplicidad notable, se domesticaron con ellos: son gente de disposicion, y aspecto amables, con barbas, y cabellos largos, y ropas de muy delgadas esteras; y que en vez de hierro se valian de espinas de pescado.



MORO:

MOROTAY.

PERO volviendonos algo atras hazia Levante, veense al Septentrion de Gilolo, las Islas de Morotay, y mas arriba, las de Tarao, de muy buen ayre, y terreno fertil; y à su Poniente Sanguin, cuyo Rey reside en Calanga, Ciudad Ilustre; y diversas otras en aquel mismo parage, que dexo de nombrarlas por no tener dellas noticia digna destas relaciones. Entre otras està aqui, Solor, en ocho grados, y tres quartos Australes, que boxa diez leguas, abundosa de patatas, ò ñames, rayzes que cozidas sirven de pan. Tan grande verdad es, que *Non in solo pane vivit homo*: que en la India, y China sustentan de Arroz, y aun en el Japon, tambien en el Perú, y la Nueva España, parte de mahiz, y parte de patatas; los Chichimecos de algarrovas; las Molucas, y Islas convezinas, de Sagù, y de ñames. En Islandia hazen pan de harina, de pescado seco; y en algunas partes de Suezia, de cortezas de pinos, y abetes. Solor dista de Malaca trezientas leguas.

VENDENAO. TENDAYA. LUZON.

YA estamos en las Islas que propriamente se llaman Filipinas, de cuyas qualidades diré algo en general, para que desto se pueda hazer juyzio de las tierras convezinas: y assi digo que su ayre es mas caliente que frio, y con todo esto afirman los Españoles, que el Sol de Invierno, es mas pesado en España, que el de Verano de esta. Tienen seys meses enteros el Cielo nubloso, y lluvioso; y los otros seys siempre serenos; pero cada mañana sale el viento al amanecer del Sol, y crece hasta medio dia, refrescando sumamente el ayre. En los llanos, y à la marina, es el color de la gente mas olivado, por ser alli el calor tambien mas intenso; pero en los lugares altos, y Mediterraneos, parece que sea mas fresco; y son los hombres blancos, y de gracioso talle: y assi en unas partes como en otras, es el ayre muy sano, tanto para los Españoles como para los naturales. El terreno acude con grande abundancia de provisiones, en particular Arroz, (que hasta entre los pedriscos nace) cera, miel, cañas de azucar, patatas, hortaliza de todas maneras, higos de media braça de largo, y un palmo de grueso, legumbre, frutas incognitas para nosotros, palmas de infinita utilidad, gallinas, Aves

de

de toda suerte, puercos, y una cierta especie de bufalos, sin otros varios animales: pero la abundancia del pescado es increíble. Lleuan sin lo dicho muy buen algodón, ni les faltan muchas diferencias de telas, y materia inestimable para fabricas de casaca, y de Navios. No tienen que enbidiarle al Perú sus minas de oro, y sin esto están sobradas de todas cosas, à causa del comercio de la China. Los Españoles an pacificado asta aora mas de setenta. La grandeza destas Islas, es varia; porqué ay dellas que son grandissimas, dellas muy pequeñas, y otras medianas; habiéndose de las que los Españoles poseen. Mendanao, es de las mayores de aquel Oceano, tiene muchas Ciudades Ilustres, como son Siligan, Patrian, Pimilatan, y Camintuin, cuyos Principes fueron reducidos à nuestra Católica Fé, por la industria de Antonio Galuan, pero bolvieron bien presto à su vicio. Messana es tambien Emponio celebre en ella. Produze esta Isla entre otras cosas, Pimienta, y Canela, aunque algo diferente de la ordinaria por tener algo mas de dulce, y resinoso, de la qual despacha grande cantidad, para la Nueva España. Alende de Mendanao ay otras muchas, entre las quales, es Tendaya, que algunos por excelencia llaman, la Filipina; descubierta el año de 1566. por la parte que llaman Primer surgidero: es la mas amena, y graciosa de todas, pero de grandeza mediocre; boxa segun algunos ciento sesenta leguas, y está cercada de muchas Islas pequeñas, vezinas las unas de otras. Siguese Luzon, con mas de mil millas de circuito, de ciento y cinquenta leguas de largo, y cinquenta de ancho; y en partes de no mas de nueve: en la qual an labrado los Españoles un muy buen Pueblo, llamado Manila, puesto à la boca de un grueso, y caudaloso Rio, que le acarrea no menos provecho que deleyte; el qual sale de un lago de cien millas de circuito, puesto à quinze de la ciudad. El numero de los Españoles que an conquistado, y defienden estas Islas, no passan de mil, y dozientos, y aùn solos los quinientos dellos seran Soldados. Es tambien buena Isla Cebú, en altura de diez grados, de onze leguas de circuito, copiosissima entre otras cosas de oro. El año de 1589. embió el Rey Católico, para el Gobierno de todas, à Gomez Perez de Mariñanes, con orden de labrar tres Fortalezas, en Luzon, una en Tubo, y otra en Panay; para asegurar las de los assaltos de los Japones, y Chinos. Embió sin esto dos cavalleros, doze yeguas, una buena manada de bueyes, y vacas, y cien labradores.

labradores con sus familias de la Nueva España, de la qual están paradas quatro meses, y medio de navegacion. Sobre Luzon, están las Islas de Babuanes, aùn no reconocidas: como ni las de los Ladrones, y Barbudos.

BORNEO.

Decendiendo mas abaxo entre Levante, y Tramontana, nos salen al camino una flota de Islas, por la mayor parte incognitas, que se rematan, junto à la grandissima de Borneo; y llamola grandissima, por ser segun dicen mayor que toda España: porque nos la igualan à la Samatra, otros escriben que para darle una vuelta al rededor son menester tres meses de navegacion; otros dicen, que boxa, setecientas leguas; y aun no falta quien diga es mayor que dos Españas. Tiene muchos Puertos, y muchas Ciudades insignes: cuya Metropoli es Borneo, de quien toma la Isla el nombre; y dicen que tiene veynete, y cinco mil Casas: y está como Venecia en el agua, fundada sobre bigas, y tablas, con sumptuosos edificios de piedra cozida, cubiertos de hojas de Palma; y el flujo del Mar se anda con barcos por medio de las Calles: reside en ella un Rey Mahometano con gran Corte, al qual no se puede hablar sino con interprete, y mediante una verbana, por un agujero. El año de 1577. tomaron los Españoles esta Ciudad, y despues la dexaron. Esta Isla ni produze Ovejas, ni Bueyes, ni Cabros, y sus Cavallos son pequeños, y flacos: pero está muy rica de otro ganado de excelente canfora, Diamantes finissimos, y garicos, de las vitualias comunes à la mayor parte de las Islas precedentes.

MACAGAR.

As no se como nos dexamos atrás una famosa Isla, puesta por unos al Levante, y por otros al Poniente de las Molucas; tanta es la incertitud de las tierras, que se descubren navegando, particularmente por aquellos Mares, donde alende de la furia de las borrascas terribilissimas, que de continuo ay, la multitud y variedad de las Islas, causa tantos Canales, y tanta variedad de corrientes, que los marineros hallandose como metidos en un intrincado laberinto, à penas aciertan la salida: y sin esto el trocarse, y mudar se tan à cada passo los vientos, por la diversidad de las puntas.

tas, promontorios, y estrechos, pide una increíble experiencia que tomas, que las corrientes son tan rapidas, que contra su curso, no aprovecha el viento, y assi van á dar las naves muchas vezes, en tierras incognitas de los pilotos. La Isla pues de Macazar, que dista de Malaca trescientas leguas, tiene docientas de largo de Levante á Poniente. Está rica de arroz, carne, pescado, sal, algodón, sandalo, marfil, oro, y Perlas. En el medio della se levantan estísimos montes, de los quales nacen Rios acomodadissimos para el acarreo de la hacienda. El Rey mas poderoso tiene su Corte en Senderen, Ciudad puesta sobre un Lago, de mucho comercio. A su Mediodia se ven diversas Islas, grandes, pequeñas, y medianas, entre las quales son las mas importantes Batuliar, y Zambaba.

JAVAS.

DOs Islas se llaman Javas, una mayor, y otra menor; y destas tiene poca noticia. De la Mayor refiere Nicolas Conti, que mide tres mil millas, y comunmente se dize que tiene quinientas y sesenta de largo: aunque no está del todo bien descubierta, por que los Portugueses, aún no la han costeadó por la parte de Mediodia; y sin esto está atravesada de una asperissima montaña: que impide el contrato de la parte Septentrional con la Austral. No se halla en toda aquel Oceano mas abundosa de toda suerte de ganados, fieras, aves, arroz, panes, algodón, frutos de todas maneras, pimienta, oro, y joyas. Malaca, y las tierras convezinas se sustentan de las vituallas, que sacan de sus Puertos; y finalmente es de tanta felicidad, que Julio Escaligero la llama, epilogo del Universo. Entre otras fieras, ay en ella el Cabal, cuyos huesos tienen virtud de restañar la sangre de las heridas. Ay opinion q̄ sus moradores los que son de color moreno, tuvieron origen de la China; porque es cierto, que los Chinos fueron señores de todas estas Islas; y verdaderamente simbolizan mucho en el vivir, vestidos, fabricas, y en la industria de los contratos, y sutileza de los artifices. En effecto que en policia, y cortesania llevan la Palma sobre todos aquellos Isleños. Del ombligo arriba andan de ordinario desnudos, pelando las barbas, y se rapan la parte anterior de la cabeza, y tienen el resto cubierta por cosa indigna de hombres. Son feroces en la guerra, en el vengar las injurias resolutos; en el exercicio de las artes

mecc-

DE LAS ISLAS.

tanitas, excelentes; y en las fabricas de naves, atillerias, y armas, raras. Quando están enfermos, hazen voto á Dios de tomar otra muerte mas honrada; y en verfe con salud andan por toda la comarca, amagando, y tirando á unos, y otros, asta que los maten. Desprecian qualquier otra nacion. Estos años passados assaltaron la de Amboyno, y ocuparon una parte della, pero fueron hechos por los Portugueses. La parte maritima es de Mahometana, la Mediterranea, y austral, de Gentiles; y comen carne humana. Entre las Ciudades principales es famosa Suda, riquissima de pimienta, y Japara, cuyo Principe Pareonuzo, despachó dentro ocho años una Armada de noventa velas, para la empresa de Malaca, pero fue rechazado, y roto por los Portugueses. y Agazin, puerto de gran comercio, y contratacion. La Java menor segun Nicolas Conti, mide dos mil millas, y es de las mismas qualidades; que la Mayor. Entre estas, y Samatra, ay un Canal, llamado de Polimbam, por una Ciudad Metropoli de la Java, por el qual se navegava; y contrahecho antiguamente, mucho mas que agora.

PULOCONDOR.

En el Mar de Campa, y de Cambaya, ay varias Islas de no mucha consideracion; que se llaman en aquel lenguaje, Pulo; y es una de las mas celebre Pulocondor; de quien toma nombre un grande Golfo. Esta, es frequentada por los marineros; á causa de la comodidad de las aguas, y variedad de vituallas, particularmente de frutas, y gallinas, que se propagan á maravilla; y assi á penas passa por quien no dexa alguna. Pero sobre todo, las tortugas, y pescados, que á qui acude, es tanto que se pueden cargar naves. Está en el Golfo de Cambaya. Siguenle las Islas pequeñas de Calatan; sin contar muchas, entre Borneo, y la tierra firme.

ESTRECHO DE SINCAPVRA, Y DE SABAON.

Antes que passemos mas adelante, advierto, que entre el Rey no de Malaca, y la Samatra, yazen tantas Islas, que parecen sembrado: y assi passaron muchos siglos, creyendo los marinos, que la Samatra no era Isla, sino Peninsula, contigua con el Continente de Asia; y por esto la llamaron Chersoneso; y no á otro efecto que el animo de los navegantes, con abalanzarse por aque-

lla

lla selva de Islas, à descubierto la verdad. Navegase por dos Canales el uno de los quales està junto à la costa de Malaca, y tan angosto causa de la vezindad de las Islas al Continente, que en muchas partes tocan las entenas en los ramos de los arboles; y llamaselo Estrecho de Sincapura, por una Ciudad que fue antes de Malaca, Emporio celeberrimo del Oriente: el otro, està cerca de la costa de Samatra, y es mucho mas libre, y mas ancho, y llamaselo Estrecho de Sabaoon, por una Isla que se dexa à la diestra mano.

Antes que se tuviessse noticia alguna de estos dos Canales, passava todo el trafego, y commercio de aquellos Mares por el Estrecho de Palimban, de que ya habla mos arriba, costeano la parte Austral de la Samatra. Las Islas principales son Bintan, Linga (entre la qual y el continente son los Almeyrones,) y Banca.

Bintan, tiene un grande, y muy caudaloso Rio, haze un harto buen puerto con su boca; y passase della el Continente con un puente. Aqui se retirò el Rey de Malaca, quando fue roto por los Portugueses. A noventa millas de Malaca, està la Capata, donde los navegantes se proveen de agua, y de limas; y assi los Portugueses la llaman Isla de la Aguada, ó de los Limones. De aqui à treinta millas haze el Poniente, està la Polvereira, llamada por los naturales Baiton, que significa Casa de Dios, à causa de un antiquissimo Templo que havia en ella.

Es esta Isla que digo muy notable, porque senecen en ella los vientos, que corren de Poniente, como los de Levante, en Sincapura; y en estos dos lugares son los lindes del Reyno de Malaca, por el espacio de doscientas, y setenta millas. Pero ya es tiempo, que entremos en la Samatra.

SAMATRA.

Esta Isla es tenida de muchos, por la mayor del Oriente, cuya longitud es poco menos de siete cientas millas, y la latitud de doxientas. Su playa es casi llena de estanques, y Rios; parte de los quales procede de un Lago, que està en lo alto de un monte, que se levanta en medio della; porque por adentro es toda montuosa. Tiene tantas aguas, que junto con el calor del Sol, (por estar bajo de la Equinoccial,) cria grandissimos bosques, y vapores tan gruesos, que jamas se consumen: y assi tiene el ayre mal sano, particularmente

mente para los forasteros. Entre otros ay un Monte, llamado Maluan, que escupe fuego como Mongibelo. Ay tantos animales, y domesticos, y de tantas diferencias, que à penas los hallan entre los moradores de allà, quanto mas nosotros. Viven de arroz, Sagu, palmas, y frutas montesinas. Ni el trigo, ni otras semillas nuestras, puevan bien en ella. Sus riquezas consisten en las minas de oro, estaño, hierro, azufre, sandalo blanco, agarico, canela, pimienta, gengibre, cassia, nassa (licor semejante al azeyte de ricino), algodón, infinita seda, y benjui. El Reyno de Campa està lleno de arboles, cuyo corazon es aloe, y la corteza se llama Aquila; el aloe se vende en la India à peso de oro, despide estregandolo entre las manos, un olor suavissimo; y la Aquila, echada al fuego. Los naturales difieren sumamente de los de la Java, (aunque tan vezindos de ellos) en la disposicion del cuerpo, y en el aspecto: lo que ay de ellos, y confirma la opinion que se tiene de que los Javos, vinieron de la China. Los Mediterraneos son Gentiles, y en muchas partes comen carne humana, y en particular en los Reynos de Andagira, y de la marina de dezientos años acá, està poblada de Monjes, que los Portugueses entraron en la India, estava esta Isla dividida en veinte, y nueve Reynos: el mas principal (particularmente antes de la grandeza de Malaca) era Pedir, donde à causa de la guerra que tenia del Estrecho de Sabaoon, acudia todo el trafego de aquel comercio: Malaca, perdiò mucho Pedit, y se engrandeciò Pedir. Ahora es potentissimo el de Acem, cuyo Rey Abraham, haze un uso de esclavo, Señor, y contra toda ley, y razon, asaltando insensadamente à los convezinos, se à en señorado de los Reynos de Chem, Pedir, y de casi toda la parte Septentrional de la Isla; y para la inteligencia que tiene con el Turco, y con los Arabes, se le ayda con mucho auxilio de Soldados, armas, y Oficiales; y à un grueso escuadrón de Galeas Reales, con que asista, y à otros muchos de una vez en peligrosos terminos à Malaca; y à los Portugueses. Los Reynos mas ricos de oro, son los de Menacabo, y Bar, de ay tambien mucha abundancia de Benjui. Al Sucto de Bar, que es una Isla, poblada de Negros, riquissima de oro, en cuya demanda se dio Diego Pacheco. Ay tambien otras dos mas cercanas, que se llaman del Oro y sin muchas, que están mas hacia Levante, de quien

quien por la mayor parte ignoramos los nombres. La mas Oriental de las que la cercan es Adramania, cuyos vezinos comen carne humana. Junto à la Ciudad de Achem, estàn las de Gomispola, donde se perdió Gaspar de Costa.

GOLFO DE BENGALA. ZEYLAN.

EN el Golfo de Bengala, ay dos hileras de Islas, casi todas pequeñas. Las unas van acompañando la costa de Siam, de Pegu, y de Bengala, echas por aquellos caudalosos Rios, que cortan la tierra de mil maneras; y tambien por el Mar, que se entraña de mil maneras, haziendose calle, por entre los confines agenos. Las mas notables se ven, de la punta de Nigraes, asta Tavay, y de Satigan asta el Cabo de Legogora, por donde el Ganges, y la Ganga defaguan en el Oceano. Las de la otra hilera que son pequeñas, corren de Mediodia à Tramontana, en frente de Siam, y de Pegu. Las primeras se llaman Islas de Nicubar, (que son cinco, ó seys, sin agua, ni puertos, como casi todas las demas: pero pescase en ellas mucho ambar; la mayor parte de cuyos moradores comen carne humana, y las postreras, de Andemao. En la costa de Narsinga apenas ay ninguna, sino son tres, ó quatro sin nombre à la boca del Rio Nagundi. Pero suple la falta de todas las susodichas, la excelencia, y fertilidad de Zeylan, llamada Taprobana de los Antiguos. Su longitud es de dozientas, y cinquenta millas, la latitud de ciento, y quarenta, y de circuito tiene mas de setecientas.

Es opinion de muchos, que fue contigua con el Continente, y que hoyava siete cientas leguas; pero que el mar la à islado, y reduzido à lo que oy es. Los Arabes la llaman Ternasserì, que significa Tierra deleytosa; y algunos imaginaron, que fue aqui el Parayso de deleytes: y verdaderamente goza de ayre tan perfeto, que se vive larga vida en ella, y con tan buena disposicion, q̄ à penas se sabe de enfermedades. Por maravilla se le passan mes alguno sin que llueva, y assi la campaña està perpetuamente verde, y los arboles todo el año generalmente cargados de fruto, y flores. Su principal riqueza es la Canela, por ser la mejor que se sabe; cuyos arboles, por aver bosques dellos particularmente en el territorio de Colombo, hinchen el ayre de suavissimo olor, y fragancia. Ni le falta mucho ganado; y sus Elefantes son muy estimados por dociles, y animosos. Ningun

metal

metal tiene fino hierro, produze Zafiros, Crisolitos, y Carbunclos excelentissimos; cardamomo, pimienta, y palmas de bondad singular. Ay montes cubiertos de selvas, que con graciosissima perspectiva, representan la forma de un Anfiteatro, con un grande, y espacioso llano en medio. Uno destes, de siete leguas de subida, tiene en la mas alta cima un llano, con una piedra en medio, de dos covas de alto, que parece una mesa, donde se ve la huella de un varon Santo, que segun dizen los de la tierra vino del Reyno de Dely, à retirar la gente de la Idolatria, al culto de un verdadero Dios; y assi es tenuta en tanta veneracion, que la vienen à visitar infinitos Pelegrinos, de tierras muy remotas: y no falta quien diga, es esta huella, del Eunuco de Candacés, Reyna de Ethiopia; porque Dorotheo Obispo de Tiro, (que floreció en tiempos de Constantino Magno) escribe, que el susodicho Eunuco, predicò en la Arabia Felice, y en la Trapobana, el Evangelio de Jesu-Christo. Divide se esta Isla en nueve Principados, ò Reynos, que son Inafapatan, Triquinmale, Batecalon, Villafeni, Tananaca, Laula, Galle, y Colombo. En medio della està el Reyno de Cande, ceñido de montes por todas partes que le hazen reparo, y muralla. El mas celebre es el de Colombo, por la bondad de la Canela que lleva, y por los Puertos que tiene. Los lindes destes Reynos son las fuerzas, y el poder. Fueron un tiempo los Chinos señores desta Isla, y dexaron en ella una lengua llamada Cingala, que se habla tambien en el Coromandel. Desampararon despues à Zeylan, y la empresa de la India, à causa de un naufragio de ochenta Vaxeles, que perdieron en el Estrecho, que està entre la Isla, y el Continente, lleno de vaxios, escollos, y sirtes, que no se puede navegar sino por un Canal, que se llama Chetam, combatido tras todo esto de poderosos vientos, y terribles tempestades. Aora la parte maritima, es de Moros, y en la Mediterranea, viven los naturales. Los Portugueses tienen una fuerza en Colombo; cuyo Rey les contribuye cada año, ciento y veynte mil libras de Canela, doze corderos, y seys Elefantes: pero aora aviendo sido despojado del Reyno por un Moro, necessita de su favor, aun para passar la vida. La Canela (de quien avemos ya hablado, y dicho, quan escogida es la desta Isla) es corteza de un arbol semejante al Laurel, delgado, y no muy alto, y se coge desta suerte: que cortan la corteza por alto, y baxo, de un fudo à otro; y esto echo danle

B b

un

un corte por lo largo, quitan la corteza, y poniendola à secar al Sol se encanala, y tuerce de la suerte que se ve: y por esto no se seca el árbol, antes bien buelve à vestirse de otra corteza para el año siguiente, y es mejor la Canela, que se descortezada cada año, porque la de dos, ò tres, es muy gruesa, y menos buena. Entre la postrera punta Septentrional del Zeylan, y la tierra firme, sale por entre las aguas la pequeña Isla Manar, con un fuerte de Portugueses, hecho para asegurar la pesca de las Perlas, que ay por aquella playa, de los de Paravay, llamada Pesqueria à causa desto.

MAR DE LA INDIA. MALDIVAS.

EN el Mar de la India no se ven Islas de notable grandeza, aunque ay muchas pequeñas, y algunas no mas alexadas del Continente, de lo que tienen de ancho ciertos Rios, y braços pequeños del Mar, que las dividen. Las primeras que se nos descubren en alta Mar son las Maldivas, termino que (es nombre proprio de una sola) significa mil Islas, por ser tantas las que aqui se cuentan en una hilera. Alarganse como una faxa, comenzando de las secas, y vaxios de Padua, asta enfrente de Sunda. Los Portugueses solo an reconocido las que estàn entre la de Mamale, y las de Candu, y Adu, por espacio de trezentas leguas. Las mayores, distan unas de otras cinco diez, asta veynte leguas: pero las pequeñas, (que son muchas mas sin comparacion) casi se tocan, y en algunas partes las antenas de los Navios, dan en los arboles, y azotan sus ramos, y los mozos briosos assiendose de uno, saltan de una Isla à otra. Son llanas, y baxas, se cree que todas estavan baxo el agua, y que sacaron la cabeza sobre ella, quando el Mar inundó sobre el Malabar. Estàn faltas de muchas cosas, pero todo lo suple una planta, que tienen, y llaman Palma aunque muy diferente de las de Judea, y Africa: porque no solo las excede en grandeza, y belleza, pero, y aún, es de tanta utilidad; y provecho, que solo ella ofrece materia para labrar, y guarnecer muchos Navios, y mercaderia para cargarlos. Su fruto es del tamaño de la cabeza de un hombre, con dos cortezas; la primera tiene la superficie lisa, y es espessa, densa, y como estopa, ò cañamo, se hila, y texe, y no ay cosa mejor para maromas de Navios, porque con el agua del Mar se renueva, y se ensancha, y estira como cuero. La otra, es de substancia muy dura, y rezia, y assi sirve para tejas: pero

el

el muello, y pulpa, que tiene cierta gordura, y una como leche de almendras, sirve de manjar muy regalado, y salutifero, y despues de averla esprimido la leche, se haze azeyte della; y mientras el fruto es verde, y tierno, atando con un nudo, y zajando delgadamente el ramo, distila un xugo, de que con ciertos artificios se haze azúcar, vino, y vinagre. Las hojas sirven de papel para escribir, y paño para vestir.

Finalmente la misma planta da todo lo que es necesario para hazer, y fabricar Navios, porque del tronco, y ramos, se hazen arboles, tablas, y clavos de las hojas viejas; de la primera cascara, escogidas algunas maromas, y carganse los Navios del fruto, y del carbon que de la madera se haze. Allende de la palma terrestre, nace aqui otra especie baxo del agua, que haze el fruto mayor que la susodicha, y la segunda corteza es mas eficaz contra veneno, q̄ la piedra Bezuar.

Sin esto ay en aquel Mar ciertas cõchas hermosissimas, y muy bellas, precadas de muchos, y varios colores, que las llevan à vender à Pegu, Siam, y Cambaya, donde sirven de Moneda: y aún trahen à vezes dos, y tres mil quintales dellas à Portugal, para Guinea, Benin, y Congo, donde tambien passan por dinero. Ay otro si importante trafego, de pescado salado, y seco; y de ambar blanco, jalde pardo, y negro, que se pesca por aquel Mar en grandes pedazos; y se dize que el odifero, es estiércol de ciertas Aves, llamadas por los de la tierra, Anacangripasqui. Despidese por mercaderia de importancia, para la China, donde veynte onzas de ambar, an valido mil, y quinientos escudos: aora no es ya tenido en tanto, por la mucha cantidad que les an trahido los Portugeses, que lo sacan de las Islas de Angofa, donde quando corren Levantes, se toma muchissimo. Hallase tambien en Cabo Verde, Puerto Santo, Setubal, y Peniche; pero no mucho. Los moradores son de pequeña estatura, de color pardo, y de complexion flaca; pero ingeniosos, astutos, engañadores, y que gustan infinito de echizerias, y encantos. Los Moros tienen pobladas las que estan mas cerca del Continente, y los naturales las otras; y las menores estan fugeras à las mayores. La principal, como ya avemos dicho, es Maldiva, donde reside un Rey; y otro en Candaluz. Al Poniente de las Maldivas, ay una esquadra de otras pequeñas Islas, que se llaman, de Don Ruiz por su inventor, Asta aqui, avemos tratado de las que estan en alta mar; digamos aora de otra infinitud

Bb 2

dad

dad dellas que se ven junto á tierra firme (hechas las mas por Rio y brazos de mar,) y tan cerca della, que á penas se apartan del Continente; de que está llena la costa de Cochín. Aquí está, Caravaypin, Rapelin, Vapin, Cambalan, Arraul, y el mismo Cochín; en la que ay dos Ciudades que son Cochín el viejo, donde tiene el Rey el Corte, y viven los Gentiles; y Cochín el nuevo, que es Colonia de los Portugueses. Siguense las Islas de Santa Maria, llamadas assi por un pedron, que levantò alli Vasco de Gama; y despues las de Anchediva: de las quales la principal está llena de bosques, abundante de pescado, copiosa de aguas, y acomodada de praderias. Aquí asentaron primero los Arabes, quando passaron al Malabar; y lo mismo hizieron los Portugueses, y aún edificaron un Fuerte, que despues por su inutilidad, lo derribaron ellos mismos. Los Turcos queriendo hazer la empresa del Decan, se valieron de una pequeña Isla puesta entre Caul, y Dabul, de las qualidades de Anchediva, llamada Danda, por un Pueblo que tiene enfrente. De Tizuarino, Isla illustre por la residencia del Virrey de Portugal, ya avemos hablado en otra parte; la qual tiene otras quatro Islas de su Dominio, que son Divar, Goran, Salfete, y Guina. Salfete, se divide de la tierra con solos dos arroyos, y tendrá ochenta mil almas, esparzidas en sesenta, y seys Aldeas. Entre Goa, y Guina se passa casi el Mar à pie enxuto: y assi el Zabayo, que señoreava entonces la Isla de Goa, mandò que los condenados à muerte por justicia, fuesen para pasto de los Caymanes, echados alli à son de trompas, y de fuentes, con lo que multiplicaron de fuerre, que aún oy, si bien está ya emendado este abuso, acuden, y ay muchísimos. Siguense Bombayn, Bazayn, Tanaa, Pueblos de muy buenas comarcas, de donde sacán los Portugueses mas de cien mil escudos de renta.

CAMBAYA.

EN el Mar de Cambaya, no ay Isla de cuenta sino Diu, cortada del Continente con un Canal tan angosto, que se passa por un puente de piedra. La Ciudad está en veynte, y cinco grados, con un buen puerto, y limpio, sino es en la entrada, donde ay un baxio, que se cierra acomodadamente con una cadena. Levantase sobre el Puerto un importante fuerte de Portugueses, provado ya con dos terribles asedios, el uno de Turcos por el año de mil y quinientos, y treynta

veynta, y ocho, y el otro de Guzaratos por el año de mil, y quinientos quarenta, y seys, y es con razon muy estimado, por estar casi Cavallero de Cambaya, y ser señor de toda la navegacion, y tráegos de aquel Mar. A ocho leguas de Diu está Betel, Islica tan vecina del Continente como ella, de una legua de circuito: de la qual yo no me acordara hazer mencion, si el Rey Badurrio no huviera pretendido ceñirla de muro, y reduzirla en fortaleza; pero cortò el muro à sus desíños Nuño de Acuña, haziendo pedazos à todo su presidio. En lo que sucedió un caso del qual se puede colegir la fiereza de aquella gente; y es, que despues de una grave pelea viendose en aquella escaramuza un Soldado Guazarate apurado, y reduziendo al postrer trance por un Portugues, que le tenia la pica en los pechos; sin mas dilacion se metió por la punta della, y llegando furiosamente sobre el enemigo, le diò un golpe mortal, conque cayeron ambos juntamente muertos.

SENO PERSICO.

LA primera es Ormuz, de que ya avemos hablado en otra parte; y sin ella se ven otras dos algo importantes, que son Queissomi, y Baaren. Queissomi, que está à tres leguas de Ormuz, tiene en veynte de largo, ocho poblaciones; donde trasladó su Silla, y Corte el Rey Mamud despues de averse alzado contra los Portugueses; pero dexola, con las Capitulaciones de la paz, que se le concedió. Baaren, tiene una grande Ciudad, sin otras trezientas poblaciones; está en veynte grados, y medio, y à dozientas millas de Ormuz. Es de ayre mal sano, principalmente de los postreros de Setiembre, hasta Febrero; y ofende no solo à los forasteros, sino, y tambien à los mismos naturales, y assi por aquel tiempo, passan à la marina opuesta de la Arabia, (enfrente de la qual está) en particular la gente Noble. La riqueza desta Isla consiste en la abundancia de los frutos, y infinitísimos datiles, que lleva, y de tantas suertes, que es cosa maravillosa; y assi se saca una increíble cantidad para las tierras convecinas. Ay sin esto, pesca de Perlas, que si bien las ay en muchas partes deste Golfo, con todo las de Baaren hazen notoria ventaja à las demas, en cantidad, y calidad. Las otras Islas son de poca cuenta, Pulor, Coyar, Ficor, Lar, Gicolar, Mulugan, Queissimi, y Carge.

COSTA DE ARABIA.

Del Cabo de Rosalgate asta las puertas del Mar Roxo, no descubre Isla memorable, y de cuenta. Hallanſe Mazira, y las Islas de Curiamuria, donde ay dos poblaciones. En Curiamuria perdió Vicente Sodre, por no querer crecer à los naturales, que aconsejavan mudasse puesto, por huir la tempeſtad, que amenazava. Mas abaxo eſtàn las pequeñas Islas de Ganacain, que otros llaman Cananente, faltas de agua: y mas abaxo Arzina.

MAR ROXO.

Ambas riberas del Mar Roxo, eſtàn caſi por todo sembradas de pequeñas Islas, ó por mejor dezir Eſcollos, tan eſpeſſos, que hazen peligrosissima la navegacion. Las no tan indignas de memoria ſon las ſiguientes. Bebelmandel, es una Islica deſpoblada pueſta en la boca del Mar Roxo, y en doze grados; boxa dos leguas, y diſta de la una parte, y otra del Continente, eſpacio de tres millas: tendrá cerca de veynte paſſos de alto. Tolomeo la llama Isla de Diodoro. Leeſe que aqui ſe cerrava el Mar Roxo, con dos cadenas de hierro. Camaran, eſtá en quinze grados, y diſta de la coſta de Arabia ocho millas: donde ſe ven grandes ruinas de edificios antiguos. Tiene un razonable puerto, abunda de aguas, ſal, y ganado vacuno. En la otra parte eſtá Dalaccia, en quinze grados, y medio con treynta millas de circuitu, que caſi todas entran en ſu longitud, inſigne por ſu peſca de Perlas, de que es tambien, ſu vezina Mua, no poco fertil. Sigueſe Mazua à un tiro de arco del Continente, ſemejante à media luna, y entre ella, y tierra firme, ay un famoso Puerto; las caſas principales de los Arabes ſon de piedra, y cal, y las otras de tapia, cubierta de paja. Suaquen eſtá en una Laguna, que haze el mar metiendose por tierra, con un bien ſeguro puerto, es Isla pequeña, y caſi toda ocupada de la Ciudad, que es de harto buenos edificios; donde réſide el Baxà de la Abbaffia por el Turco.

FUERA DEL ESTRECHO. SOCOTERA.

Saliendo del Eſtrecho, no ſe ve Isla digna de memoria ſino Socotera; la qual tiene ſeſenta millas de largo, y veynte y cinco de ancho. Dividela caſi por medio una cordillera de montes de al-

perceza,

perceza, y altitud notable; y eſtá ſugeta à terribilissimos vientos, que diffeccan por extremo, y aſſi por eſto, como por la torpeza de ſus vezinos, padece falta de proviſiones, porque ni lleva trigo, ni arroz, ni vino, ni miel. En las valles, y lugares abrigados produce algun modo, datiles, y otros frutos, y no faltan paſtos para el ganado. Es frequentada de los Mercaderes, por el Vermellon, ſangre de Drago, y Aloe, ó Azibar eſcogidissimo, que lleva. No tiene puerto alguno.

Los Portugueſes ſe valen de ordinario de dos eſcalas, que ſon Coro, y Benin; tuvo antes aqui el Rey de Fattaco, un Caſtillo con preſidio, el qual fue preſo por los Portugueſes, y deſpues dexado por indigno del ſuſtento. Los naturales, (que ſon de color moretto claro, ó mulato, y de buena diſpoſicion) ſon Chriſtianos, y tienen por Fé que San Thomas padeció aqui naufragio, y que de lo que ſacò del vaxel, fabricò un Templo antiquissimo de tres navadas, como oy ſe ve, divididas entre ſi con tres muros, y otras tantas puertas. Quanto à lo reſtante, moran en cuevas, ó barracas de ramos de arboles, particularmente lexos del Mar; viſten paños groſſeros, ó pieles de animales, pelean con frondas, y con eſpadas de ſolo hierro mal pulido; en lo que ſon, no menos diſtras las mugeres que los hombres. Son dados ſummamente à Magia, y encantos; y hazen con eſto coſas increíbles.

No tienen uſo, ni trato alguno de navegacion, ni de comercio; tienenſe en opinion de gente la mas iluſtre del univerſo; y con todo no ſaben que ſon letras, que he querido dezir eſto, para que los dados à ellas, no preſuman demaſiado de ſu ſaber.

A Tramontana de Socotera; ſe ven dos Islicas, llamadas Las dos hermanas; cuyos vezinos ſon de color moreno, viven ſin Ley, y ſin contratacion de otra gente alguna: ay Marfil, Ambar, gris, ſangre de Drago, Aloe, piedras preciosas llamadas Nizolios. Ay aqui otras dos Islas, que diſtan treynta millas la una de la otra, y cinco de Socotera, y llamanſe la una de los Hombres, y la otra de las Mugeres; porque en aquella viven ſolos ellos, y en eſta tanſolamente ellas: viſitanſe alguna vez los unos à los otros, pero nadie puede morar mas de tres meſes en la Isla agena, por ſer la calidad del ayre contraria al uno, y otro ſexo: coſa ſi verdadera, ſingular.



Bb4

SENO

SENO BARBARICO.

DEl Cabo de Guardafu, asta el de Buena Esperanza, se ven muchas Islas, parte esparzidas en unas partes, y otras, y parte contiguas à la Tierra firme. De las que se ven por alta Mar, la mayor parte son despobladas, como es la de Don Garcia; los tres, y los siete Hermanos, las Rocas, Pires, San Brandano, las que hallò Mascarena, San Francisco, Santa Apolonia, de Juan de Lisboa, de Cosmoledo; y entre San Lorenzo, y el Continente, las de Natal; las de Comaro, que son tres; la Alyoa, del Espiritu-Santo, y San Christoval. Pero entre las que la vezindad de la Tierra firme à mas ennoblecido, engrandecido, y echo mas comunicables; la primera de alguna consideracion, es Mombaza, en quatro grados Australes, hecha por una angosta encenada, que la divide de la Africa; boxa doze millas, y à la puerta del Estanque, està assentada sobre un collado la Ciudad edificada à lo Arabigo, arto bien. Algo mas apartadas del Continente se siguen, Pemba, Zanzibar, y Monfia, pobladas de Negros. La mayor es el Zanzibar, cuyo Principe se intitula Rey; està en sesenta y quatro grados Australes, à diez leguas de Tierra firme. Pero la Reyna de todas es Quiloa, poblada como las demàs de Moros, pequeños de cuerpo, y de animo vil: abunda en arros, mijo, ganados, palmitos, limones, naranjas, cañamieles, pero no saben hazer azucar. La Ciudad està sobre la lengua del agua enfrente del Continente, con edificios por la mayor parte de canteria, llena de jardines, y con las calles angostas; cosa que la usan los Arabes, para poderse defender aún despues de averles el enemigo entrado. Fue un tiempo Señora de toda la costa, y de las Islas convezinas, y està à cien leguas de Mozambique. Fuera del puerto se ve Misa, y à tres millas Songos, y Canga, pobladas de Moros. Siguense las Islas Frustradas, llamadas assi por el exemplar castigo echo en un Piloto, que queria saltar à Vasco de Gama. Mozambique, fue llamada Prassia, por los Antiguos, de quien avemos tratado en otra parte: A quatro millas, se descubren las de San Jorge desiertas; y despues la de Angossa, poblada de Moros: las quales tienen algunas provisiones, y corriendo Levantes; se coge en ellas mucho ambar gris. Ciento, y cinquenta millas lexos del Cabo de las Corrientes, està la Isla de las Vacas, con su Castillo, y tiene muy buenas aguas. De las Islas llanas,

no tenemos q̄ dezir. La de la Cruz, se llama por otto nombre, de las Fuentes; la qual fue el termino de la navegacion de Battolome Diaz;

SAN LORENZO.

Esta es, una de las mas llustres del universo: en el medio se va acercando (como haziendo un codo) à la Tierra firme, y le llega à ciento, y setenta millas; los estremos estan muy alexados della, en particular el de Levante, que el de Poniente solo dista dozientas, y quarenta. Su longitud es de mil, y dozientas millas, y la latitud de quatrocientas, y ochenta: de fuerete que es mucho mayor que Italia. No està muy cultivada, pero con todo esto lleva abundancia de legumbres, arroz, batatas, limones, naranjas, cañas de azucar, y algodon; y sin esto un fruto muy semejante al clavo de Girofle, y algun Gengibre; animales domesticos, y fieros, y entre otros Camellos, y Girafas; cera, miel, ambar, plata, arambre, y azofar. Los naturales son Idolatras, de color negro, cabellos crespos, y de costumbres muy semejantes à los Cafros.

Andan desnudos, y usan, hastas tostadas en la guerra, armadas de huesos de animales. viven en Aldeas, esparzidas por entre los bosques. En las cartas missivas de los Padres de la Compania, è leydo, que en cierta parte desta Isla ay gente blanca, y que segun ellos dizen, decienden de los Chinos: en lo que se puede echar de ver la grandeza de su navegacion, y de su Imperio. Los Portugueses, navegando temprano para la India, passan entre esta Isla, y Tierra firme; pero si ya es entrado el Invierno, passan (segun ellos dizen) fuera de la Isla. En estas dos navegaciones, an hallado, y hallan ordinariamente, y de continuo, varias Islas aunque de poca cuenta, de las quales en parte avemos ya hecho mencion arriba. Entre otras, casi delante Mozambique, està Langane en una playa, Isla razonable, con un caudalossimo Rio, poblada de Moros. Las postreras hazia Poniente son las que los Portugueses llaman Romeros.

OCEANO ETYOPICO.

Estoy muy persuadido, que este Mar deve ser profundissimo, porque tiene menos Islas que los antecedentes, y aún essas pequeñas. La primera que passado el Cabo de Buena Esperanza se halla,

es la de Gonzalo Alvarez, puesta en treynta grados, y medio; y de los pue de la de Tristan de Acuña, apartada mil, y quinientas millas del Cabo, y treynta, y ocho grados de la Equinoccial, y de cerca de cinquenta leguas de circuito, (es de figura redonda) llena de Aves, y en particular Cuervos marinos, à la qual cercan otras quatro pequeñas. Los marineros están muy persuadidos, que en su distrito reynan perpetuas borrascas. Cerca del Continente se ven las secas, y los Farillones, y otras pocas, de ninguna consideracion.

SANTA ELENA.

Siguiese la Isla de Santa Elena, (hallada por Juan de la Nueva) en un sitio tan oportuno, y acomodado para los que desde la India buelven à Portugal, que no parece la puso Dios sino para servicio de aquella navegacion, y reparo de los navegantes. Boxa nueve millas, con un ayre perfectissimo que posee, y arroyos de escogidissimas aguas. El terreno es como ceniza, de color algo rubio, defazese con los pies como la arena, y un hõbre basta para derribar qualquiera arbol. Fue desierta, y agora viven en ella solos dos, ó quatro Portugueses; porque el Rey quiere que las Flotas se sirvan de sus frutos, y tomen en ella su refresco, sin ninguna costa; y así en llegando, plantan ò siembran algo, y luego en un momento casi crece, y fazona; y en cayendo la semilla en tierra, multiplica sin mas cultivarla. Ay bosques de Evano, y tambien de Cedros, cantidad grandissima de limones, de naranjos, y de todas frutas; puercos, gallinas, y otros semejantes animales, traydos alla de nuestra Europa, ó de otras partes. A la yda de Portugal à la India, es difícil hallarlas; pero à la buelta parece que sale al camino à aquellos tristes, para regalarlos en breves dias de sus enfermedades, y descomodidades, y cançiones; donde se entretienen en cazas de animales, aves, y pescados, y se proveen de agua, leña, refrescos, y de todo lo necessario. A su Poniente, se descubren por entre las olas, como mojones para los marineros, las Islas de Miñaves, de Santa Maria, y de la Trinidad; y mas arriba la de la Ascension, descubierta por Tristan de Acuña, à la que bolvia de la India el año de mil y quinientos y ocho (donde ay infinitad de aves gruesas como anserones) todas desiertas.



SAN

SANTO THOMAS.

A Cercandonos à la Tierra firme, se descubre la Isla Loanda, de que ya avemos hablado en otra parte: y casi enfrente del Cabo de Lobo Gonzales, la de Nabon, pequeña, pedregosa, y despo-lada, pero con pesqueras importantes, donde acuden los de la de Santo Thomas. Esta es casi redonda, con sesenta millas de diametro de la qual (por estar directamente baxo de la Equinoccial, y que el Horizonte passa por los dos Polos) sera bien tratemos algo de espacio para que se entiendan las qualidades de las tierras que estan puestas en semejante sitio. Quando la descubrieron, estava toda echa un bosque de arboles desaprovechados, con los ramos bueltos hazia arriba. Su ayre es arto caliente; por Marzo, y Setiembre, llueve muchissimo; y en los otros meses, cae un grueso rocio. Tiene en medio un monte perpetuamente cubierto de niebla, y humedece de tal suerte las selvas de que està vestido, que del agua que se destila, y escorre, se riegan los campos de cañas de azucar. Quanto el Sol està mas perpendicularmente sobre las Islas, tanto el ayre està mas nubloso, y obscuro; y al contrario, quando aquel anda mas lexos della, està este mas sereno, y claro. En los meses de Deziembre, Enero, y Febrero, los de Europa que viven en ella, à penas se pueden menear de lastos, y quebrados; y en todo el resto del año, parece que cada ocho, ó diez dias, padecen un paroxismo de calor, ò frio, que les passa en dos horas; y an menester sangrarse por lo menos tres vezes cada año; y pocos passan de los cinquenta de vida: pero los Negros, passan de ciento. Los que llegan de nuevo, son asaltados luego de una calentura, que suele durarlos veynte dias con sumo peligro. Al sangrar, no se tiene cuenta con onzas. Ningun otro viento se siente, sino Xaloque, Mediodia, y Lebeche; y aun estos hazen alto, por Deziembre, Enero, y Febrero, que por esso son meses calorosissimos; pero soplan notablemente en Junio, Julio, y Agosto. Ay infinito mal frances, bubas, y sarna. El terreno es de color entre amarillo, y rojo, tenace como arzila, y por el rocio, que le cae cada noche, blando como cera, y de increíble fertilidad. Tiene un puerto, con una Ciudad de mas de siete cientos fuegos, llamada Pavoasan, Colonia de Portugueses, (que hallaron la Isla del todo desierta,) favorecida de un pequeño rio de excelente agua. Los Negros, que trahen acá para

para

para cultivar los Azucares, que seràn serenta, y al servicio de cada uno, dozientos, ò trezientos Negros, que à vezes con no poco daño de los Portugueses se rebelan; comen mahiz, y hazen no poca cuenta de la rayz del Ñame, que en el Nuevo Mundo, llaman Batata. El trigo nunca grana sino que se resuelve todo en hierba. Hazen vino de palma. Las Vides no an provado bien, sino es alguna por las cañas, tratada con grande cuydado: y aún en estas el un gajo de uva está maduró, el otro verde, y otro en flor; y vienen dos vezes el año, como tambien los higos; calabazas las ay todo el año, y melones por Junio, Julio, y Agosto. Ningun arbol que lleve fruto con huefso, a provado bien. Ay por toda la Isla ciertos cangrejos como los del Mar; los Papagayos son pardos; y ay una infinidad de aves de muchas fuertes; y grandissimas Ballenas en el Mar, particularmente hazia Tierra firme. La principal riqueza desta Isla, conciste en los azucares, de que se haze una copia inestimable: las cañas dellos se plantan, y cortan, en qualquier tiempo, y sazonan en cinco meses, pero el azucar, à causa de la humedad del ayre, ni sale duro, ni blanco, sino algo roxo. El diezmo, que pertenece al Rey, sube à doze y catorze mil arrobas, y cada arroba es de treynta, y una libra. Solian cargar quarenta naves del, pero de poco tiempo à esta parte, ciertos guzanos, que roen la rayz de las cañas, (ó como otros quieren, hormigas blancas, ó topos) lo an casi destruydo todo. Dan à los puercos las cañas esquilgadas, conque engordan muchissimo, y es su carne sabrosa à maravilla. Los Mercaderes de Europa, por sacar azucar della, la traen harina, vino, armas, azeyte, queso, corambre, vidrio, y ciertas conchas, las que corren alli por moneda, y en las tierras convezinas. Del ayuntamiento de Negros, y Blancos, nacen los hijos loros, ò de color pardo.

LAS DEL PRINCIPE, Y FERNANDO PO,

LA Isla del Principe, que dista de Santo Thomas hazia Tramontana, ciento, y veynte millas, es pequeña, pero buena; y por esto, harto bien cultivada. La renta della, que por la mayor parte conciste en azucar, se solia dar al Principe de Portugal; y desto tomó el nombre. La de Fernando Po, no tiene cosa notable sino un pequeño Lago, donde defaguan muchas fuentes de agua dulce, que lo hazen amenissimo: y en efecto se le figurò tal à su descubridor,

que

que la llamó Hermosa. Al Poniente destas, está San Matheo; y mas adelante, Santa Cruz; y passada la Equinoccial, San Pablo, y tambien la Concepcion, descubierta por Pedro Alvarez Cabral, el año de mil quinientos, y uno.

BRASIL.

Cerca del Brasil, se descubren algunas Islas, aunque pequeñas; mas celebre es Santa Catharina, en el Golfo de Patos. Ponde mos tambien entre estas, la Ascension, la Trinidad; y mas hazia Levante, las de Martin Vazo, y las de Santa Maria de Agosto, y San Alexo; donde faltan muchas vezes los Ingleses, y Franceses, como tambien en Santa Catharina: y passado el Cabo de San Agustín, la de Fernando de Loroña. Todas las deste Mar, puesto entre el Brasil, y la Ethiopia, estavan despobladas, y aún oy lo son por la mayor parte; con que se echa de ver la barbaria, y torpeza de los que moran por aquel parage. Porque avièdo Dios hecho Señor al Hombre de la Tierra, y del Mar, y de todo este Mundo inferior; aquellos dan mayores muestras de ingenio, y juyzio, que saben mejor valerse de lo que su Divina Magestad les à dado. De la tierra, todos muestran que le son Señores; quien mas, quien menos, segun que con mayor, ó menor arte, y diligencia, la siembran, y plantan, ò facan el sustento, y vestido, y otras comodidades, y entretenimientos. Pero no ay gente que mas se sirva de la Mar, ni de los vientos, que los Españoles, y Portugueses; y despues della los de Olanda, y Zelanda, y los Ingleses; (hablo de los que el Oceano baña,) pero los Ethiopes, Cafres, Jalofes, y univèrsalmente todos los Negros, an dado muestras de corto Ingenio, por la ignorancia de la navegacion. Pues es cierto, que ni an alcanzado noticia de muchas Islas muy cercanas de sus costas de Mar, como son las de Nabon, Santo Thomas, las del Principe, Cabo Verde, de la Madera, y otras. La gente del Nuevo Mundo, si bien no mucho, pero an navegado mas que los Ethiopes; como se ve en las infinitas Islas, que an conocido, y poblado, la Española, Jamayca, y Cuba. Pero entre todas las Naciones nuevamente descubiertas, los mas barbaros, bestiales, mas ignorantes, é inexpertos de navegacion, merecen ser tenidos, los que viven sobre el Oceano, que se estiende entre el Brasil, y la Africa.

CABO

CABO VERDE.

Junto al Cabo, están las Barbacenas, que son siete, vestidas de arboles siempre verdes; llenas de Aves incognitas à nosotros, y con todo esto despobladas. Pero las que se llaman de Cabo Verde, son nueve, y yazen entre Cabo Verde, y Cabo Blanco, Fueron hallada por Antonio de Nolli, Genoves, y se comenzaron à poblar el año de mil quatrocientos, y quarēta, aunque solo San-Tiago, y el Fuego son pobladas. La principal, es San-Tiago, (larga setenta millas) donde tienen los Portugueses una Colonia, que se llama Ribera grande, con un Rio que la baña, y un puerto seguro: està la poblacion entre dos montes, y tendrà quinientos fuegos. El Rio (que nace à dos leguas de la Ciudad,) tiene ambos margenes vestidos de cidros, naranjos, y otras varias plantas, entre las quales prueba muy bien la palma de la India, esto es, la que haze nuezes. Nuestra hortaliza para que propague bien, es menester, que cada año se renueve la semilla trahida de España. La Isla es universalmente aspera, y montuosa; pero los valles son amenissimos, y llenos de gente, y se siembra mucho arroz en ellas, y panizo que sazona en quarenta dias, (el trigo no prueba,) y algodón, cuyo paño se despide por la costa de Africa, y las cabras (como en las otras Islas vezinas) paren, tres, ò quatro, cada quatro meses. Quando el Sol passa à Cancro, llueve cada día de continuo. Al Poniente de San-Tiago están la del Fuego, y la Brava, de poca importancia, (aunque en la del Fuego, ay alguna poblacion,) y la Tramontana, las de Mayo, donde ay una laguna de dos leguas de ancho, y de largo, llena de sal; cosa ordinaria à todas estas Islas. Pero mas que à todas, à una que està llena destas salinas, que por esto se llama de la Sal, la qual en lo restante es estéril, ni lleva sino algunas cabras montesas. Buena vista, tiene el nombre tan contrario à sus qualidades, que es desagraciada, y sin rastro de belleza alguna. De las otras, no se cosa digna de ser advertida. Al Poniente de Cabo Verde, està la Isla de la Palma.

ARGUIN.

Pasado el Cabo de las Garzas, se ven en un seno retirado, las pequeñas Islas de Arguin, descubiertas el año de 1443. llamadas así, por la principal, que tiene abundancia de agua dulce. Tiene aqui

qui el Rey de Portugal un fuerte, para el trafego de aquellas comarcas. Son seys, siete, todas pequeñas, pobladas de los Azanegos, que viven de pescado (del qual acude infinito en aquel seno) y navegan en ciertos barcos, que ellos llaman Almadias. Los nombres de las otras, que an llegado à mi noticia, son la de las Garzas, Nar, Tider, Adeget.

CANARIAS.

Canarias se llaman oy las Islas Fortunadas, las quales an sido incognitas desde la cayda del Imperio Romano, asta que una Nave Inglesa, ò Francesa, (sea la que fuere) arrojada de la fortuna, movió (con la nueva que dió della) à Juan de Betancor, Cavallero Frances, para su empresa, el año de 1405. el qual como se puso en orden, y hizo la gente en España, la empresa fue casi Española; y viendo el Betancor, conquistado Lanzarote, Fuerte ventura, y al Hierro; seguíò despues el descubrimiento, Don Fernando de Castro, por orden del Infante, embiado con una buena Armada el año de mil quatrocientos quarenta, y quatro. Entre todas son doze (aunque los Antiguos solo hazen mención, y memoria de seys) esto es, las susodichas, y la gran Canaria, Palma, Gomera, Santa Clara, la de los Lobos, la Roca, la Graciosa, la Alegranza, y el Infierno. Abundan universalmente de ordio, y cevada, azucar, miel, cabras, quesos, cueros, y oricelo, hierba buena para teñir paños, de la qual ay comercio de alguna importancia: y entre otros animales, ay tambien Camellos. Los naturales descubren bonissima disposicion, y notable agilidad: pero antes que fuesen descubiertos, eran tan materiales, y torpes, que ni aun alcanzavan uso del fuego. Creyan, en un Creador del Mundo, castigador de reos, y remunerador de buenos; y en esto solo concordavan todos, porque en lo demás eran differentissimos. No tenían hierro, pero si lo podian alcanzar estimavanlo mucho para su servicio. No hazian caso del oro, ni plata; diziendo que era locura tener en algo lo que no sirve para algún instrumento mecanico. Peleavan con piedras, y palos; rapavanse las barbas con ciertas piedras, como de pedernal; las madres no gustavan dar el pecho à los hijos, y así los entregavan à las cabras. Gustavan mucho, (y aun oy) de cierto bayle, que se usa tambien en España, y otras partes, que por aver tenido origen dellos, se llama Canario. De aquí se traca

traen los Canarios, paxaros tan estimados por su canto. La mayor destas Islas, es la gran Canaria, que boxa noventa millas, y tendra como nueve mil vezinos. Tenerife, no es tan grande; y aya de saber que es la mas alta Isla del Mundo, por un monte, que tiene figura casi de diamante, de quinze leguas de subida, segun dizen; el qual se descubre de mas de sesenta. El Hierro, ni tiene fuente, ni pozo, pero cierta niebla, que cubre un arbol, la provee admirablemente de agua; distilando tanto humor, quanto es menester para los Hombres y bestias. Esta niebla comienza a assentarse una, o dos horas antes que salga el Sol, y se deshaze en agua, otras tantas horas despues de salido; y esta agua se recoge en cierta pila, echa al pie del arbol. La Palma, es pequena, pero hermosa, y rica de azucar, vino, carne, y quesos; por lo que las naves, que passan de España al Peru, y al Brasil, se proveen ordinariamente en ella de refresco. Esta de Lisboa, a mil millas de Mar sugeto a grandes borrascas, particularmente de Maestrales. Destas Islas, el Lanzarote, Hierro, y la Gomera, son de particulares; y las otras de la Corona.

MADERA. PUERTO SANTO.

LA Madera es la Reyna de las Islas del Oceano Atlantico; y llámase assi, porque quando la hallaron, (que fue el año de 1420.) era toda un bosque espesso; y assi por desenfocarla, y reducirle a cultura, la pegaron fuego, que duró siete años con lo que se hizo tan fertil, que los sembrados davan sesenta por uno; y hubo tiempo, en que el quinto del azucar llegó a sesenta mil arrobas, y una arroba son veynete y cinco libras de diez, y seys onzas: pero aora ya no es de la mitad tanto. Boxa, ciento y sesenta millas, dividida en quatro comarcas, esto es Comerico, Santa Cruz, Funical, y Camara de Lobos; abunda de aguas, y allende de las fuentes, ay ocho pequeños Rios, que la tienen como un jardin. Produce todas las cosas en tanta perfeccion, que segun refiere el Cadamosto, todo lo que en ella se recoge, es oro, Lleva infinidad de frutos, vinos escogidissimos, y azucar sin segundo. Ay una grande multitud de cedros de que se hazen casaxas, y varios labores muy estimados: y para acerrarlos, se ven muchos ingenios, sobre aquellos Rios: tiene falta de azeyte, y trigo. El Funic es su Metropoli, donde tiene el Arzobispo su Silla con diez mil escudos de renta. Ay aqui dos Fuentes que ciñen el puerto. A

qui-

naenta millas de la Madera, está Puerto Santo, Isla que fue hallada el año de mil y quatro cientos veynete y ocho. Tiene quinze millas de circuito, rica de bueyes, javalies, y miel; y lleva trigo para su sustento. Ay una fruta semejante a la cereza, pero de color amarillo, cuyo arbol, zajado en el tronco, escupe el año siguiente una goma, que se llama sangre de Drago. Los conejos multiplicaron de tal suerte en esta Isla, quando al principio la comenzaron los Portugueses a poblar dellos con una coneja preñada trahida de Portugal, que castreduxeron los moradores a desesperacion de poder reparar la ruina, y remediar el daño, que tanta infinidad dellos hazian: y aun oy en una Islita contigua a la de Puerto Santo, no ay sino conejos.

TERCERAS.

Estas Islas, que no a mucho eran de poco nombre, se an echo famosas por la obstinacion diabolica de los vezinos de algunas dellas, contra el Rey Catolico, a causa de su legitima succession en la Corona de Portugal. Fueron descubiertas por ciertos Mercaderes, que venian de Flandes a Lisboa; y se comenzaron a poblar el año de mil y quatro cientos quarenta y nueve. Despues ansido muy estimadas con la navegacion de la India, y del Nuevo Mundo; porque las Flotas, que vienen de allá a España, no pueden dexar de reconocer las. Son siete, y la mayor dellas es San Miguel; aunque la Tercera es de mayor importancia. Porque San Miguel, con figura larga, se estiende de Levante a Poniente mas de quarenta millas, con doze de ancho, y casi ciento de circuito; es fertil de granos, y artobien poblada; particularmente hazia Mediodia, donde entre otras poblaciones, está Villafranca, Pueblo de quinientas casas; y Punta delgada, de ochocientas. La Tercera, boxa diez y siete leguas, y está en treynta y nueve grados: estiendese de suerte de Oriente a Occidente, que su longitud no passa de doze millas; es aspera, y fragosa, pero con todo esto bien poblada, particularmente en la parte Meridional. Aqui es la Ciudad de Angra, assentada en un pequeño seno, con un puerto no muy grande, y sugeto al Mediodia: y tiene un Castillo comenzado por el Rey Don Sebastian, y acabado despues por el Rey Catolico Don Felipe II. Abunda de pastel de tintores, ortalizas, frutos, pastos, y ganados: como se puede echar de ver en esto, que Cipriano de Figaredo, con quatrocientos bueyes, que se puso

Cc

delan-

delante, desbaratò las esquadras de Pedro Baldes; y despues con muchos bueyes, intentaron romper el Exercito de Don Alvaro Bazan, Marques de Santa Cruz. La Faya, tiene el tercer lugar quanto à las poblaciones, y de circuito doze leguas: la Graciosa, quatro; San Jorge, veynte y dos; Flores, quinze; el Cuervo, tres; y Santa Maria, doze. La Graciosa, el Cuervo, y la Garza, no tienen cosa notable. El Pico, toma el nombre de un monte de tres millas de alto; en cuya falda oriental nace una Fuente, que à vezes escupe llamas, y guijarros echos ascua, con tanto imperu que llegan al Mar, con estar hartos lexos della; cuyo monton à cegado ya mas de una milla de agua. Todas estas Islas obedecen à un Obispo, que reside en Punta delgada, en la de San Miguel; y se intitula Obispo de Angra, que es en la Tercera. En este Mar, el hierro templado con la piedra Iman, (que en todo el resto del Mundo, Maestrea, y Greguea) mira directamente à los dos Polos; aùnq̃ hasta aora ay mucha variedad en las relaciones, acerca del puesto donde precisamente es esto: pero la opinion mas fundada es, que el hierro de la Bruxola, ò aguja, se pone à vista de los dos Polos, à ciento, y diez millas al Poniente de la Isla de Fior. en San Miguel el año de 1590. dia de Santa Ana, estando el Cielo sereno, se sintieron en un subito, dar horribles bramidos los montes, escupir llamas, vomitar guijarros, y rebentar muros; lo que durò un mes entero: con lo que quedaron assolados dos Pueblos, y algunas Aldeas, y à penas quedó la Ciudad en pie.

DE LOS CARIBES. BORIQUEN.

Antes que passemos mas adelante, es necessario dar una vista de las Islas del Nuevo Mundo, que estan en el Mar del Norte. No haremos alarde de todas por no cansar al Letor; solo me contentare dezir de las principales, y de las que tuvieren algo notable.

Las primeras Islas, (dexando fuera la de Fonseca, que està apartada de las otras, en treze grados) hazia Mediodia, està al rededor de Paria, y de Cumana, divididas en dos hileras; de las cuales hileras, la una corre de Levante à Poniente, enfrente de las dichas Provincias; y en esta, està la Margarita, Cubagua, Orchilla, Deaves, Roca, Curafao, y Aruba; entre las cuales la Margarita boxa quatro leguas, con seys de ancho, de terreno fertil de hierbas, mahizas y ganados; pero la naturaleza le à negado buenas aguas. Està en

ocho

ocho grados, como tambien Cubagua, llamada Isla de las Perlas, por otro nombre. Esta, tiene tres leguas de circuito, sin agua, ni hierba, por ser el terreno todo salitroso, como el de Ormuz. Provee de agua de Rio. Su riqueza consiste en la pesca de las Perlas; las quales si bien no son tan gruesas, ni tan hermosas como las de Tiraqui, ay tanta cantidad, que el quinto del Rey montava de ordinario quinze mil escudos el año; y digo montava, porque de muchos años esta parte parece, que las Ostreas àn mudado de puesto, y assi le faltado tambien el concurso de la gente.

La otra hilera, que dixè, haze como un semicirculo entre Septentrion, y Poniente, y en ella està Acripanas; y luego dexando la de Tobaogò à la diestra, siguense Granada, San Vicente, Santa Lucia, Matenimo, Dominica, (de cinquenta leguas de largo, y catorze de ancho) Marigalante, Deseada, Guadalupe, Monferrate, Antigua, Barbara, San Bartolome, San Christoval, San Martin, Anegada, Santa Cruz, y las Virgines. Todas estas sin otras muchas, que dexo de dezir, se llaman de Canibales, ò Caribes, que en su lengua, es dezir, hombres arriscados, y atrevidos. Comen carne humana, y salen à caza de hombres, como nosotros de fieras: son de color verdinegro, sin barbas, y con poquissimos pelos; usan flechas enarboladas, y navegan en ciertos barcos que ellos llaman Canoas. Estas Islas son por la mayor parte desiertas, ò pobladas de Christianos, y Indios rebeldes, y fugitivos; ni se sabe su valor, porque los Españoles solo attendido à las mayores, y mas ricas. La Isla mas principal de los Canibales, es Borriquem, que se llama oy de San Juan; de trezentas millas de largo, y serenta de ancho; atravesada de un asperissimo, y fragosissimo monte, de quien nacen sus Rios, y entre otros el Cayraon, que lleva arenas de oro. De la parte de Tramontana no tiene puertos; pero al Mediodia, muchos, y muy buenos. Es rica de oro, y provisiones, y pescado. El Palo-santo, nace aqui con toda su perfeccion: y sin esto tiene ciertos arboles, que hazen una goma muy buena para brear los navios. Su Poblacion principal es San Juan de Puerto rico, puesta en una Islica apartada; tendrà poco mas de cien fuegos, de Españoles. Las otras Poblaciones notables son, Caparisa, Villa Panza, y San German. Entre esta, y la Española, està Mona; y las Virgines, que son mas de cinquenta; las Guardias, que son seys; y los Testimonios, que son tres.

C c 2

ESPA.

ESPAÑOLA.

LA Isla Española, se llama tambien Ifabela, y de Santo Domingo. Los naturales la llaman Zayti, que es dezir, tierra aspera, por que verdaderamente es de sitio aspero, y montuoso; pero con todo esto es tan amena, y graciosa, que solia dezir el Colon, que nunca avia visto mejor tierra; como se puede ver en que los arboles de varias maneras, diferentes de los nuestros, à penas pierden jamas la hoja. Dista de España mas de cinco horas de Sol, ó quatro mil, y dozientas millas; y boxa, mil y feyscientas. Goza un temple de ayre perfectissimo, y el terreno fecundo de todas cosas. Tiene fuentes, Rios caudalosos, y dos lagos, esto es, el de Chiaragua, de tres leguas de ancho, y diez y ocho de largo, con el agua salada, aunque le entra de dulce por muchas partes; abundoso de toda suerte de pescado, y aun de Mar: y el otro lago està sobre una altissima montaña, donde se siente grandissimo ruido, y estruendo; y deste nace el Rio Nizaco. Los Españoles an atendido grandemente en cultivar esta Isla, y an fabricado varias Colonias en ella; San Juan de Menguana, Puerto de plata, y San Julian: pero la principal, es Santo Domingo, situada sobre un Rio real, con un puerto de importancia. Aqui reside el Arzobispo, Presidente, y la Audiencia. Serà de quinientos fuegos, y va creciendo de cada dia. Es esta Isla riquissima de oro, de minas, y de Rios: hallóse un pedazo del, juzgado por el mayor que hasta oy se à visto; porque pesava treynta y feys libras, que son tres mil y feyscientos ducados, y se perdió en la Mar. Sin esto tiene minas de plata, y de otros metales. Las mayores minas de oro, son las de Cibao, donde està el Castillo de Santo Thomas. Ay muy buenas salinas à Puerto Hermoso, y al Rio Yaquez, y un monte de sal en Vayona; ay tambien minas de azul. El ganado multiplica aqui increíblemente, como se puede ver en la gran cantidad de cueros, que se cargan aqui para España; y con todo esto, quando los Españoles la descubrieron, no avia en ella mas de tres fuertes de animales quadrupedos, pequeños, y de poca importancia: entre los quales eran de mayor utilidad los que llamamos lechones de Indias, poco mayores que topes, sin tener bestia alguna de carga. Ay abundancia de cassia; los arboles que llevan fruto de hueffo, como son duraznos, cerezas, y azeytunas, ò no medran, ò no dan fruto. De las hortalizas transportadas

adas de España, unas hazen semillas, otras no, y aun otras la hazen buena, y otras totalmente ruin. Ay tambien mucho algodon. Las hormigas son aqui à vezes mas dañosas, que las Lagostas en Africa. Pero oy la riqueza principal desta Isla consiste en el azucar, que se haze cantidad innumerable para proveer à casi todo el Septentrion. Quando los Españoles aportaron à ella, tenia cerca de un millon, y dozientas mil almas; pero con el mal tratamiento, varios trabajos, y otras causas, à penas quedaron quinientos: con lo que se à perdido del todo la noticia, que los naturales tenian de la virtud de las plantas; y las especies de algunos animales, aunque pocos, y de poca consideracion. Aora los Españoles, trahen Esclavos Negros de Guinea, y Congo, para labrar la tierra: los quales rebelandose à vezes, les dan arto en que entender. Su Mar, Lagos, y Rios, son riquissimos de pescado, y entre otros llevan el Manato, tenido por el mejor pescado del Mundo. El año de 1587. sacó la Flota, desta Isla, sesenta y quatro arrobas de algodon; quarenta y ocho quintales de cañafistola; treynta, y cinco mil cueros de vaca; ocho cientos noventa y ocho caxones de azucar, de ocho arrobas cada uno; y cinquenta quintales de zarza parrilla. Al Mediodia de la Española, se ven algunas Islas de poca importancia, Saona, Santa Catharina, Beata, Jabague; y al Poniente Nabasa, y Ganabo; y à Tramontana Amuana, Ingua, y otras muchas, de las quales no se tiene noticia, sino de solo el nombre.

JAMAYCA.

AL Poniente de la susodicha, yaze Jamayca, que en grandeza es poco menor, que la Isla de San Juan; pero excedela en comodidad, y seguridad de Puertos, y en abundancia de vituallas; y oy se haze en ella una admirable multitud de muy escogidas confituras, de cidros, y naranjos. Està muy sugeta à los Uracanes, que son avenida de vientos tan terribles, y furiosos, que no ay cosa que los resista; porque arrancan los arboles, arruynan los edificios, transportan los Navios de la Mar à tierra, y finalmente trahen un destrozo indezible; reynan por Agosto, Setiembre, y Octubre. La mas principal Poblacion de toda la Isla, es Sevilla, sugeta à un Abad en lo espiritual.

CUBA.

Tiene Cuba de largo trezientas leguas, y de ancho veynete, está llena de asperísimos montes, con muchas selvas, lagos, y Rios, semejantes en esto à la Española, pero de mejor ayre. Tiene dos cosas notables, esto es, una pequeña valle que produze piedras muy redondas, como balas de Artilleria, y una Fuente que mana escogidísimo betum para calafatear los navios; junto al puerto del Principe. Es cosa notable tambien el passage, que hazen las Aves por esta Isla al Continente. El Pueblo principal es San-Tiago, sobre un Puerto de dos leguas de largo, con varias Islicas, y pesqueras. Pero la llave, no solo desta Isla, sino, y del Mundo Nuevo, es la fortaleza de la Havana, con un puerto excelente, delante la Florida: donde se juntan las Flotas del Perú, y de Mexico, para venir de conserva à Europa. Ay aqui dos Canales, el viejo que ya no se usa, y el nuevo que se llama de Bahama. Este comienza sinquenta leguas al Levante de la Havana, de veynete y cinco leguas de ancho, y ochenta de largo con la corriente tan rapida hazia el Norte, y tan impetuosa, que no es posible contrastarla, ni aún con viento en popa. El Levante, que allí llaman Brisa, sopla derecho contra la corriente del agua. La Havana, ni tiene fuentes, ni pozos, ni agua alguna sino de cisternas: no se, si como se tratava de pocos años à esta parte) la an trahido un pequeño Rio, que corre à seys millas del Pueblo. El Rey tiene en la Havana dos Galeras, para obuiar los robos de los Ingleses, y Franceses; y en San Domingo otras dos; dos à Cartagena; dos à Lima, y quatro Galeones armados. Al Mediodia, y Tramontana de Cuba, ay innumerables Islas de toda magnitud, de las quales las mas cercanas della son mas altas, y mas hermosas. El Colon, navegando cierto dia por aquel parage, contó ciento, y sesenta dellas; y en otro dia, contó setenta, y una mas; y las llamó à todas: El Jardin de la Reyna; y à una que le pareció mayor que las demas, la llamó Santa Marta; y Evangelista, à otra, que tiene treynta leguas de boxa; y dió nombre de Mar de nuestra Señora, à las que estan cerca del Puerto del Principe. Parece Cuba, una famosísima Reyna cercada de infinitas Damas, y Donzellas, que la hazen estado, y dependen della. Ay Grullas roxas como un escarlate; y un grande numero de Tortugas; las quales ponen los huevos en ciertos hoyos en la arena,

y

y despues cubiertos con ella, se engendran los hijos; y crecen del tamaño de rodelas, ò adargas muy grandes. Despiden aquellas playas un suavíssimo olor de si, el qual procede de la multitud de arboles olorosos, y floridos: porque entre otros naee la Almaciga, y el Linaloe. Navegando el Colon por aquel Canal, dió en un Mar tan manchado de negro, y blanco, que parecia todo un vaxio, ò feca, y tendria como dos braças de hondo, anduvo siete leguas por el; y entró en otro Mar blanco como leche, de tres braças de hondo, y de agua muy gruesa, que le duró tres leguas, y se halló en otro Mar de cinco braças de profundidad, tan negro como la tinta; por el qual navegó hasta Cuba.

LAS OTRAS ISLAS DESTE MAR.

EL Golfo Mexicano, no tiene Islas de importancia. En frente de la punta Occidental del Jucatan, se ve la Desconocida, y el Triangulo, y mas abaxo, à Sarca; y en frente del, à la de las Arenas, la Vermeja, los Negrillos, y los Alacranes, escollos celebres por el naufragio de Alonso Suazo, que halló aqui Tortugas marinas tan grandes, que sobre una Concha dellas estavan seys Hombres; y contaron quinientos huevos de sola una. Enfrente de la punta Oriental del Jucatan, està Acusamil, en veynete grados; danle treynta millas de largo, y diez de ancho. Tiene tres pequeños Pueblos echos de piedra, y adobes, cubiertos de paja, ó ramos de arboles; muy poca agua, pero abunda de Mahiz, frutos, miel, y pescado, ni le faltan cabras montesas, javalies, liebres aunque pequeñas, y ciertos perros que no ladran, y los naturales los engordan para comerse los. Uvo en esta Isla un Templo semejante à una torre quadrada, con un Idolo, al qual preguntavan las cosas venideras; y para esto acudia mucha gente de las tierras convezinas; pero dava las respuestas un Sacerdote que estava allí escondido. Avia otro edificio con una Cruz en medio, de diez palmos de alto, à la qual acudian en tiempos de grande feca, porque la tenian por Dios de la lluvia. Entre el Jucatan, y la tierra opuesta, ay un Golfo con varias Islas; las mas notables son, Utila, Laniba, y Laganaya; y entre el Cabo de Gracias à Dios, y la punta de la Canoca, estan los Menglares, Santa Catharina, San Andres; y algunas otras sin nombre.

C c 4

LUCA

LUCAYAS.

A La Tramontana de Cuba, se muestran las Lucayas, que segun se dize son mas de quatrocientas pero pequeñas por la mayor parte. La mas Septentrional se llama Lucayo grande (llena de escollos, y sirtes) à diferencia de otra mas Meridional, que se dize Lucayo pequeño: y adviértase que este nombre Lucayo, es colectivo, como Zelanda, Lequio, y Maluco. Sus moradores son harto blancos, y bien dispuestos de cuerpo; usan varias lenguas, y obedecen à un Rey; viven de mahiz, rayzes, frutas, y pescado; cuyas prefeas son unos granillos vermejos, y ciertas piedrezuelas roxas, que hallan en la cabeza de los caracoles marinos; y otras varias piedras negras, y de otros colores. La cantidad de las Aves desta Isla, y en particular de Patomas, no es creible. Los de la Española, y Cuba, acuden à cazarlas, y cargan los barcos dellas. Tienese por cierto que los Españoles en veynte años, hizieron aqui mas de quarenta mil Esclavos, parte con lisongeras caricias, y parte por fuerza, los quales murieron en la labor de las minas. Entre las Lucayas es digna de particular mencion, San Salvador, de quinze leguas de largo; toda llana, con un lago en medio.

NUEVA FRANCIA.

Pasada la Florida, se ve la Emparedada, y à su Levante la Bermuda, y despues Santa Ana, sin cosa notable; sino es que las Flotas, que vienen del Nuevo Mundo à España, partidas de la Havana, se engolfan hazia Septentrion, buscando viento favorable, y despues navegan la buelta de la Bermuda, aunque no siempre la descubren; la qual es copiosa de arros, y pescado, ventosissima, y lluviosa, y se tiene por poblada de Demonios, Diola este nombre la primera nave, que la descubrió.

Pero bolviendo hazia Tierra firme nos salen al passo la Claudia, la Aredonda, y el Dobrestan, despobladas. Luego se entra en un Mar mal conocido, en el qual esta Papua, Arion, Mayda, San Pedro, Granoze, y Orbelanda, donde vienen los Bretones, y se llevan infinito pescado para Francia: y en el Golfo de Canada está la Bermuda, y la Assumpcion; y mas arriba, la Isla de los Demonios. El Verano, contó treynta y siete Islas al Levante del Golfo Quadrado. Tienese

ness poca noticia destas partes, por razon de que no se platican, sino à causa del pescado; y la variedad de los nombres confunde la inteligencia de los curiosos; porque como an sido descubiertas por Ingleses, Bretones, Portugueses, y Castellanos, cada uno dellos las à dado nombre à su modo, y assi la variedad de los nombres, à obscurecido su noticia.

OCEANO HIPERBORICO.

Pero dexando à Estorilante à la siniestra, hallase Grollandia, que significa tierra verde, Provincia, que Oroncio, y Vopellio, an querido fuesse Continente con la Lappia, y con el Nuevo Mundo; pero la mayor parte quiere que sea Isla, apartada del Nuevo Mundo, dozientas millas; de los Lappones, ciento y sesenta; y que sus primeros pobladores fueron Suevos. El primero que escrivio della fue Nicolas Zeno, el año de 1380. Está llena de bosques espesissimos; y su mayor noche es de ocho meses con grande frio, pero sin vientos; mas con todo esto no se dexa de navegar entre tanto, porque el Sol no se aparta mucho de su horizonte, y por el contrario el Verano es muy caloroso. Lo mas notable della es el Monasterio de Santo Thomas de los Padres Dominicos; que tiene un monte al lado, que escupe llamas de fuego; y una Fuente de agua muy caliente, que sirve para calentar las celdas de los Religiosos, y para aderezar, y cozer la comida; cuya agua, se convierte en betun, que sirve de cal, para los edificios, que se hazen de las tovas, que arroja aquel Vulcano. No lexos del Monasterio está el Puerto, donde entra aquella agua caliente, y lo entibia de suerte, que nunca se hiela, por lo que accade alli innumerable pescado. Mas al Poniente está, la tierra de Alda, de donde los Danos, y Norvegos, sacan grande cantidad de manteca, y de pescado. Los naturales, son de alta estatura, y de color blanco, pelean con flechas, y navegan con barcos de cuero, viven de pescado hecho harina, mezclado con queso. Los maritimos tienen alguna noticia del Evangelio, pero los Mediterraneos quedan sin luz de la verdad: son empero muy dados à encantos, y artes magicas. Junto à Grollandia: entre las otras Islas de poca cuenta, está Vitsarco, monte memorable, que sale de en medio de las olas; donde se dize que dos famosos Pilotos, pusieron un maravilloso quadrante, con el qual los navegantes hechassen de ver, à que puerto podian

podian llegar con viento. Mas allà de Grollandia, yaze Grollandia poblada de Esfrinnigeros, pequeños de cuerpo, pero de astucia notable; que viven en cuevas, sin Leyes, ni comunicacion con otras gentes; y son en efecto mas semejantes à monas, que à hombres.

OCEANO DEUCALIONE.

MAS bolviendo el passo azia Mediodia, à tierras mas conocidas, hallanse Islas algo mas platicadas, y pobladas, que las susodichas. La primera es Islandia (que quiere dezir tierra helada) de quinientas millas de circuito, puesta en setenta grados, con los dias de dos meses.

Sus moradores viven por las cuevas de los montes, y baxo de un mismo techo estàn los Hombres, y las bestias; precian en ygal grado los Gozquejos, que à sus hijos; no saben de otros regalos, que de los que les trahen los Noruegos, y Ingleses, por sacar de su pescado seco al frio. Està toda la Isla sujeta al Rey de Dania, con dos Obispados, Escalvot. y Hola, no lleva otros arboles sino la Betulia y el Henebro. Tiene muchas cosas admirables; y entre otros, montes, que hechan fuego por la falda, teniendo siempre la cima cubierta de hielo, y nieve. El mas famoso se llama Eglá, cuyo fuego no quemando la estopa, arde sobre el agua, y la consume. Corren por alli algunos arroyos, de los quales se saca cantidad de azufre. Dizese, que se oyen de cerca, algunos aullidos, y gemidos de entre el hielo; y los vezinos estan muy persuadidos, que son de Almas condenadas en el para purgar sus pecados.

Ay dos fuentes, la una de un licor como cera derretida; y la otra de agua herviente, que trasforma en piedras qualquier cosa, que se le heche. Los Ossos, Zorras, Halcones, y asta los Cuervos, son blancos. El principal alimento de los vezinos, es el ganado, (por ser abundosa de pastos,) y frutas de leche, y en particular la manteca, y no menos el pescado. Su Mar està quajado de terribilissimas Vallenas. Acuden alli cada año Mercaderes de Brema, Amburg, y Lubeca, con sus mercaderias, en contra cambio de las quales sacan della, grandes paños, pescado seco, manteca, queso, cecinas, cueros, y halcones blancos. Al poniente de Islandia, està Icaria, por la qual llaman algunos à este Mar Icario: y en frente de la misma, se descubren varias Islas: de no mucha importancia. Entre

otros

otros Monstruos marinos, ay por estos Mares, muchos cavallos, y boueyes: y el Naval, de quarenta braças de largo; el Burualur, de sesenta; y el Royder, de ciento, y treynta.

FRESLANDIA.

LA Freslandia, fue ignota à los Antiguos; y el primero, que nos dió noticia della fue Nicolao Zeno Veneciano, que padeciò allí naufragio el año de 1380. El qual refiere que es mayor, que Hibernia, y que està sujeta al Rey de Norvega, ò Norveggia (llamanla como mandaren,) y que toma el nombre de su Metropoli, puesta à su Levante, con un puerto tan lleno de pescado, que se cargan muchas naves para las Islas convezinas. Aora esta Isla es arto frequentada de Escoceses, y Bretones, por la gran codicia de su pescado. Christoval Colón (segun refiere su hijo Fernando) dezia, que su parte Austral estava en setenta, y tres grados, y que avia visto alli la marea tan alta, que subia veynte, y seys brazas. A su Poniente està la Isla de Drageo cuyos moradores se sustentan por la mayor parte de pescado; y en su contorno, varias Islas, sin nombres y entre el Mediodia, y Poniente, Podalida: y mas azia Levante, las Fatras, donde los Cosmographos modernos assientan de comun opinion, la antigua Tile, que Virgilio llama postera.

MAR GLACIAL.

AOra, haziendonos algo adelante, demos (si quiera por entretenernos) una vista à los Mares de Permia, y Russia, aunque no tengan cosa digna de que se haga memoria. Enfrente pues de Obdara, està Vaigas; y de Condora, Colgoyeve. Siguiense luego casi à la boca de la Permia, tres pequeñas Islas, que se llaman Morzovetas; y otras del mismo nombre, no lexos de Corpus Christi: y mas abaxo Sabosqui, à la boca de la Onega, con un Pueblo de trato, y comercio; y no lexos de la Biarmia, las de San Jorge, de San Pedro, y Santa Maria, todas pequeñas; y poco pobladas, sino es la postera. Finalmente se llega à Mangaster, abundosa de Ossos blancos, y piedra Iman; y à Rustene, insigne por el buen acogimiento, que hizo à Marco Quirini, despues de su memorable naufragio. La Finmarchia, y la Norvega, estan cercadas de muchissimas Islas, con muy buenos pastos para qualquier ganado; el sustento de cuyos vezinos

vezinos consiste en pescado: de las quales la mayor es Saniama.

MAR BALTICO.

EN las puertas del Mar Baltico, yazen muchas Islas todas fertiles, y pobladas por la mayor parte. La mayor es Zelandia; ilustra por el regalado temple de su ayre; por la residencia del Rey de Dinamarca; y por la muchedumbre de sus Poblaciones; pues tiene treze Pueblos, y poco menos de siete cientos Parrochias, y está en el centro del Reyno. Aqui está Rosquidia, Ciudad que fue grande, y fuerte, aora flaco, y pequeño Pueblo; recelándose los Reyes, que sus fuerzas, y potencia, no hiziesse los moradores insolentes, y atrevidos. Sobre el Mar, enfrente de Elseburg Ciudad de Escania, se ve la incomparable Fortaleza de Coroneburg, sobre el Estrecho del Zonte, que no tiene mas de una pequeña milla Tudescas de ancho; y à qui amaynan las velas todos los navios. Tiene el segundo lugar entre estas Islas Fionia, algo menor de Zelandia, pero mas fertil, que ella, particularmente de ordios, centenos, y cevadas, y de bueyes, y cavallos, de los quales se faca grande cantidad. Tiene en medio, la Ciudad de Otonia, y en su contorno varios Pueblos con puertos, y ensenadas muy acomodadas. Luego se siguen, creo, treynta, y cinco Islas menores, casi todas pobladas, entre las quales la de Lessoe, boxa tres millas; (hablo aqui de millas Tudescas) Morsoe, quatro: Sanfue, tiene cinco Parrochias; Aroe, quatro; Aria, tres; Elisia, treze (esta tiene quatro millas de largo, y dos de ancho,) y Fimbria, orras tantas. La Gelandia, tiene siete millas de largo; Falftria, quatro; Amac, una y media, con un muy buen Puerto. La Landia tiene quatro Pueblos; y Anolt, tres Parrochias. No lexos de Pomerania, yazen las tres Islas, Rugia, Ufedamia, y Volinia; celebres por las tres ferias de las Ciudades de Vinneta, Ancona, (oy Ormuda,) y Giulina. Ruffia está dividida por varios brazos de Mar, en muchas Islicas, y Peninsulas; y della salieron los Ruffios: tenia dos buenas Ciudades, Arcona, y Carentina, aora, ó hundidas, ó arruynadas, ó transferidas à Sunda, sobre la vezina costa de Mar. Bornelmia, sale de entre las olas con siete millas de largo; y mas adelante Ulandia, con veynte de largo, y de ancho cinco; de terreno feliz; que sustenta diez y ocho buenas Parrochias, y entre otras cosas lleva cavallos estimadissimos, por peque-

pequeños. Suedia está ceñida de varias Islicas donde navegan muchos por Mayo, por tomar los huevos de innumerables aves, los quales guardan mucho tiempo despues de salados, por regalado manjar. Entre la boca del seno Finnico, y Bodico, están las Alanas de poca consideracion: y en el Golfo de Livonia, yaze Oesilia de catorze millas de longitud, y siete de latitud: la qual dista doze millas de tierra firme, en medio de las quales está Moneme. Son ambas del Rey de Dania como tambien Ulandia.

LAS DE DINAMARCA FUERA DEL ESTRECHO.

S Aliendo del Estrecho del Zonte, y pasado el Promontorio Escagén, se descubre, junto à la costa Occidental de Dinamarca, una hilera de Islicas, aunque pequeñas; fertiles, y abundosas de pastos, y pescado. Las de mas consideracion, son Fanoe, de dos millas de largo, y media de ancho: Jorsandia, de longitud, y latitud, de media milla: Zeldia, de dos de largo, y una de ancho: Hordestrandia, enfrente de Eslevik, se divide en dos partes con un valladar, ó reparo; dentro del qual se cuentan treynta, y seys mil trezientos cinquenta jornales de terreno; y fuera del valladar, tres mil dozientos. Está cercada de muchas otras, que con el favor, ó agravios del Mar, crecen, y menguan; salen, y se zabullen. Es esta de las mas portuosas de aquel Mar, porque tiene por lo menos diez muy seguros puertos. Eidestadia, produzidora de grandes bueyes, y mas Península que Isla, por ser con solos Rios dividida de la Dinamarca, tiene quatro millas de largo, y una de ancho. Siguefe Tierra Santa, à nueve millas de la boca del Albi, en la qual ay dos peñascos, ó montes, el uno parece roxo, y es abundoso de legumbres, granos, toda suerte de ganados, cavallos, cisnes, patos, y gruas; puesto que no boxa mas de seys mil passos, ni tiene sino cinquenta fuegos: el otro, es blanquezino, y todo arenoso, y por esto es mas apto para conejos, que para hombres. Es esta Islica muy fuerte, porque se levanta, hasta ochenta varas sobre el Mar, no se puede entrar en ella sino por el Puerto; y sola entre todas, no necessita de reparos, ó vallados, que la defendán de sus olas. La postrera es Busen, con tres Aldeas, puesta à la boca del Rio Albi.

LAS DE FRISIA.

LA Frisia, tiene no lexos de su costa algunas Islas de poco momento; las principales son Skellink, y Amelana, con algunas Aldeas. Skellink, tiene grandísimas praderias, llenas de ganados. Pescase aqui entre otros, grande cantidad de perros marinos, buenos para comer, y hazer azeite: tomanlos con un modo muy donoso, y es que se vistē algunos pescadores en trages, y figuras estravagantes, y à la que los perros salen à tierra para gozar del ayre, ponenles delante baylando, y danzando como matachinos, ó borrachos; los peces en ver esto, gustando del entretenimiento, les siguen enbevescidos, y assi retirandose los de la mascara poco à poco, están en el entretanto sus compañeros tendiendo las redes por donde los perros an de volver; y en ser echo, descubrense luego los matachinos, y corriendo hazia ellos, los hazen huyr amedrentados, à dar con las redes.

LAS DE OLANDA.

NO lexos de la Olanda ay cinco Islas, entre el Merue, y la boca de la Mosa, que se llaman, el País de Goorn, por la principal, donde está Briel, tierra arto buena; y Gerullet, con algunas Aldeas. Tienen estas buenos pastos, y llevan mucho, y muy escogido grano.

ZELANDA, Y FLANDES.

Zelanda, que quiere dezir País de Mar, se llama un Condado que consta de quinze, ó diez Islas, puestas en frente de Brabant, y Flandes. Tiene al Mediodia el siniestro brazo de la Skeldan, y al Levante, el diestro. Algunos son de opinion, q̄ an sido Tierra firme, y que la Skelda las Isló, con un nuevo camino que por fortuna, ó borrasca de mar, hizo el año de 1438. Son de inestimable grandezza, y muy incierta: porque el Mar, ya las anega, ya las dexa, ya de dos haze una, y de una, dos, ya à las pequeñas haze grandes, y las grandes pequeñas. Los moradores, las vinieron à poblar de Selandia, y Diuimareca; las principales son siete; tres Orientales, Scove, Duvelant, Tolan; y quatro Occidentales, Valakria, Zuidbevelante, Norbevelant, y Uvosersdik: y se dividen estas de aquellas, con un ramo de

la Skelda. Son todas de sitio baxo; y hazia la Mar, las à reparado la naturaleza con ciertos montezillos de arena blanca, que se llaman Dunas. De la parte de tierra, las defiende de las olas del mar, la industria de los hombres, con ciertos valladares, ó reparos llamados Diques, de doze braças de alto comunmente, pero en los fundamentos, anchos de cerca de treynta: hechos de tierra fuerte; llenos de maderos, y piedras; y cubiertos despues como de una soya de capa de paja retorcida, no mas gruesa de dos dedos; cosas todas de infinito trabajo. El temple destas Islas es mas suave, y agradable de lo que se puede creer; y assi las uvas, y otras frutas, sazoran mejor aqui, que no en Inglaterra; y aún los laureles maduran sus olivas, y se haze grande abundancia de celiandre. El terreno es muy grueso, y fertilissimo, particularmente de muy escogido grano; pero el ayre no es muy sano. Ay mucha, y muy buena rubia; y una suerte de Turbas, que ellos llaman Darinch; pero está prohibido sacarlas, en particular de junto à los Diques, por ser el fundamento, y fortaleza del terreno, contra las aguas. Ni faltan muy buenos pastos para las bestias, y infinitad de pesca para los hombres; pero son pobres de leña, y de agua dulce. Cuentanse en Zelanda ocho tierras muradas, sin otras algunas; y ciento y dos Aldeas. Scove (que por otro nombre se llama Scaldia) es la mejor de las Orientales: la qual fue mucho mayor, porque las inundaciones del Mar la an reduzido à siete Leguas de circuito. Su Metropoli, que es Sirifca, sostruvo estos años atrás, un terrible, y arguissimo cerco, que tuvieron los Españoles sobre ella. Duvelant, quiere dezir, Tierra de palomos, por la muchedumbre, que dellos ay; boxa quatro leguas; fue toda anegada por el Mar el año de 130. y despues se à ydo recobrando poquito à poco desta suerte: guardan, que el Mar este quieto, y obonanzado, y que (como suele, se feys en feys horas) cale, y mengue; y entonces acude una grande multitud de hombres, à fundar nuevos Diques, ó reparos, y proseguir los viejos; dexando algunos desaguaderos, y fossos, por los quales puede salirse el agua, que entra; para lo qual usan varios molinos, bombas, y ingenios. Desta suerte con estremo trabajo, y esto van ganando tierra: aunque muchas vezes sucede, que la violencia de las tempestades, y el furioso impetu del Mar, arruina un momento, el trabajo, y gasto de muchos meses. Tolan, tiene

dos Pueblos; el uno conserva el nombre de la Isla, y el otro es San Martin. Entre las Occidentales, tiene el primer lugar Valakria, que boxa diez leguas, y tiene tres Pueblos; Midelborgo, (que es cabeza de todo el Condado,) puesta en medio de la Isla con doce acequias, ò canales, uno viejo, y otro moderno, que van à desaguar junto à Ramua: la otra, es Vera, (que otros llaman Canfera) donde acuden las naves de Escocia; y la tercera es Ulifinghen, puesta delante Flandes, y por entre las dos passa la mayor parte de las naves, que van, ò vienen de Levantè, Poniente, y Mediodia; y assi es tenuta por llave de los Países Baxos, y despues, que los Españoles la perdieron, nunca mas an podido hazer cosa de importancia por aquel Mar. El postrer Pueblo de Valakria, es Ramua, con un Puerto de los mas famosos de Europa, por la increíble cantidad de naves gruesas, que à el llegan, ò en escuadra, ò solas de España, Portugal, Inglaterra, y Francia. Zuidbevelant, boxa diez leguas: y fue otro tiempo mucho mayor, pero el fluxo de la Skelda, y del Mar la an cercenado, y cercenan de cada dia. El año 1532. se le hundió Borfule, Pueblo principal de la Isla; y està à riezgo de lo mismo Romifual, que es otra poblacion pequena: de suerte, que apenas le queda ya otra tierra segura, sino es Goes (que otros llaman Tergoes) con un territorio ameno, por la belleza de sus bosques llenos de caza, y por la muchedumbre, y variedad de aves. Nortbevelant, (que era antes la mas fertil, y regalada) padeciò por estremo, el año de 1432. y de Corchiene, que era su poblacion, no se le descubre sobre las aguas sino solo el chapitel del campanario, y lo mismo sucedió à otros Pueblos. La postrera Isla Occidental, es Volferdik, la qual no tiene sino solas dos Aldeas, con artos pastos, y praderias. Los moradores de Zelanda, simbolizan mucho con las calidades à los de Olanda; su principal exercicio, es la navegacion, pesca, Agricultura, y ganados. Allende destas artes, se emplean en otra propria suya, que es refinar sal, y aumentarla; por que la refinan de suerte, que la hazen tan blanca como la nieve; y aumentanla con fuego, y agua de Mar admirablemente, y de suerte, que la sal de España, la crecen à quarenta cinco por ciento; de Portugal, à treynta y cinco, y la de Francia, à beinte y cinco; à mas de quatro cientos años, que està en posesion deste officio. La pequena Isla de Barjuet pertenece à Flandes, con su poblacion.

puerto razonable: donde segun dizen, se hallò el modo de fajar, y conservar las arengadas, en barriles (como se usa) por un cierto millerno, que murió alli el año de 1397.

ESCOCIA.

DEro ya, como ofendida de nuestra tardanza, nos sale al encuentro, qual Reyna de aquel Oceano, la gran Bretaña, que oy està dividida en dos Reynos, que son Escocia, y Inglaterra. Tiene toda esta Isla de circuiru mil, y siete cientos millas, aunque César dà algunas mas. De las quales, mas de mil son de Inglaterra, y el resto de Escocia. Dividese la una de la otra con el monte Chionota, y con los Rios Solveo, y Tueda. Esta parte de Bretaña es tan spera, y montuosa, quanto Inglaterra amena, y apazible. Es de figura irregular, y estravagante, entrase con muchos Promontorios en la Mar, y haze muchas Peninsulas; y assi està rica de puertos, y anfenadas, que la cortan, y bañan por mil lugares, y de suerte, que dizen no tiene casa, que este mas de veinte millas lexos del Mar. Està ocupada de la selva Galidonia, (oy Caldar,) si bien no es agora tan vasta, y espessa, como en tiempos del Emperador Severo, que perdiò en ella una parte de su exercito. Esta selva està llena de fieras, y entre otras, ay bueyes silvestres con etnes como de leon, ferocissimos, y enemiciissimos de hombres. El Reyno se divide en dos partes, con un monte, que Cornelio Tacito, llama Grampios, el qual comenzando en el Mar Germanico; corre asta el Lago Landondo, con esta diferencia, que dexa la parte Meridional mucho mas fertil, y apazible, que la Septentrional: y assi los moradores de acá son mas humanos, y de más policia, y hablan lengua Inglesa; pero los de allá, son grosseros, y torpes, y hablan la lengua de Irlanda, donde miran, y se llaman selvages, y fieros. Ambas partes se subdividen en muchas regiones. Del dicho monte nacen muchos Lagos, y tres Rios navegables, esto es la Ciuda, que entra en el Oceano Hibernico; el Tao, que nace en Argila de un lago del mismo nombre; y la Fertea, y estos dos desaguan en el Mar Germanico. Pero aunque esta Provincia es montuosa, y silvestre, no le faltan sus comodidades; porque en los valles, y campanas, le manan tras cada passo muchas fuentes, arroyos, Rios, y lagos de infinito pescado, la mayor parte de los quales tiene sus Islas en medios.

y las selvas llevan infinita cantidad de Ciervos, y otra caza, ni faltan campañas para panes. Sobre la cima de los montes, ay muchos hervoles, para pasto del ganado; y bosques llenos de fieras, lo que consiste la mayor parte de su fortaleza, porque como sean los dichos lugares asperos de sitio, y con todo esto abundosos de panes, y ganados, nunca han temido poder ser tomados por fuerza ni por hambre. Las riquezas de Escocia concisten en pescado, ganado, y fieras, y en algunas minas de hierro, plomo, azufre, azul, junto a Glasco. No tiene mucha comodidad de madera, pero en su lugar hazen fuego de piedras, y terrones de tierra. Ay dos Arzobispados San Andres sobre el Mar Germanico en un muy buen seno; y Glasco, sobre el Rio Cluda. Estos tienen treze Obispados. Las Ciudades de mas trato, y negociacion (algunas de de San Andres) son Donfres, sobre el Rio Solveo, celebre por la cantidad de paños blancos, que sacan della; y Alberdon, plaza illustre, y casi otra Londres en Escocia, puesta sobre el Mar Germanico. Las Dietas del Reyno se celebran de ordinario en Edimburgo. El Rey tiene su Corte en Edimburgo, cabeza de la Provincia Landonia; Ciudad de amenissimo territorio, acompañado de arroyos, lagos, bosquecillos, y prados; y en el espacio de cinco millas se le cuentan mas de cien Castillos. A no mas de una milla de la mar, tiene un puerto de Mar, en cuya boca está el Castillo Umbar, y le passa casi al lado la Fortea. La Ciudad está situada en un monte, y es de una milla de largo, y media de ancho, con un arraval que por lo menos tiene media de longitud: donde sobre un peñasco está asentado el inexpugnable Fuerte de las Donzellas. Los edificios son de piedras quadradas hermosissimas, y casi todos los Grandes del Reyno tienen en ella propios Palacios. La autoridad del Rey está muy cercenada, porque no puede deliberar de las cosas publicas, sin los Estados del Reyno, ni hazer merced de los particulares, sin agravio de parte. Su renta no passa de cien mil escudos, y assi puede poco para ofender a otro (porque no es posible haga guerra fuera de su casa, ni prosiga empresas de importancia, quien tiene falta de dinero) aunque para defender los Estados no necessita de nadie. Porque los Feudatarios, (que son muchissimos) sirven a su costa con tantos Infantes, y cavallos, cada qual conforme su hazienda; y la tierra es tan fuerte, que se defien-

de

por si mismas; y tan pobre, que es imposible sustentarse el enemigo en ella. Avia en Escocia diez Obispados, los quales con el de las Orcadas, y el de Mona, reconocian por Primado al Arzobispo de Noraco; pero a causa de las guerras entre los Ingleses, y Escoceses, les dió Sixto IV. por Metropolitano, al de San Andres, a instancia del Rey Jacobo III. Tiene en sus fronteras dos famosas fortalezas; la una es Umbar, en frente de Barwic; y la otra Donbricon, sobre una levantada peña, casi delante Carling. No tiene Ciudad maritima sin un buen puerto; y es famosissimo el de Sichenfant, (significa arena de salud) apto para qualquier navio, por muchos, que sean, y ageno de todo peligro. Cuentanse de Escocia muchas cosas muy extraordinarias. Gallovidia, es la parte mas Occidental del Reyno, donde está el Lago Mirthco, que por Invierno está de una parte helado, y de la otra liquido, y sin otro de tal consistencia con Gallovidia, la Carista, donde ay bueyes, cuya gordura sálica siempre un licor como azeyte, que nunca se condensa, y se halla abunda increíblemente de ostras, o ostias, arengadas, y pescado de roca. El Coyl, País cercano de Carista, es un peñasco de poco menos de doze pies de alto, y treynta, y tres brazas de largo, qual los de la tierra llaman Sordo, por razon, de que qualquier ayudo, que se le haga por un lado, no es posible sentirlo del otro, no es alexandose mucho. En la Provincia de Lennox está el lago Lemondo, de veynte, y quatro millas de largo, con treynta Islas; en el qual se toman pescados sin espinas, y de muy estremado sabor. Ay una Isla, que el viento la lleva de unas partes a otras con mucho ganado vacuno, y ovejuno encima: donde aunque el azeyte está calmado, se levantan borrascas muy peligrosas. En la Provincia de Fisa, ay cierta piedra muy buena para el fuego. A dos millas de Edimburgo, nace una Fuente, sobre cuya agua nada un licor, como azeyte, que sacando del, no mengua, y no tomando, no crece. Fissa, es nombre de un lago, y un Rio, que nunca se hielan, con estar en País tan frio. Delante la boca del Rio Forteo, se levanta un altissimo Escollo, de cuya mas alta cima baxa una copiosa Fuente de agua dulce. En el Golfo de Edimburgo, se ve la Isla de los Cavallos, la Bassa, la Maya, Santa Coloma, y otras con infinito pescado de muchas fuertes.

INGLATERRA.

Esta parte de la Bretaña, se divide en tres grandes Provincias: esto es, Anglia, Cornubia, y Vallia. La Anglia, yaze sobre el Mar Germanico, la Cornubia, sobre el Gallico, y la Vallia sobre el Ibernico. Contiene dos Arzobispados, Conturbia, ó Cantuaria con diez, y ocho Obispados, y Jor, con dos; ciento treynta, y setenta Villas, y quarenta mil Parroquias, segun algunos escriven. Oyo en ella dos lenguas diferentes, porque en la Anglia hablan la Saxonica, y en la Vallia, la antigua Britannica. Aunque este nobilissimo Reyno está en sitio Septentrional; con todo esto, el con el favor del Mar (cuya salobrez templá admirablemente el ayre) es muy frio de lo que muchos piensan; y hazen no poco argumento de esto los romeros, y laureles, con su felice verdor. Su ayre, es universalmente grueso, y humedo, y assi el invierno está casi siempre cubierto de nieblas, y nubes. La Anglia es País por la mayor parte llano, variado de amenos, y no menos fertiles collados, que algunas de lexos se pueden diferenciar de las campañas. Abundan granos, y en particular de trigo: y de todos los frutos, que el clima permite; y por los collados, nace cierta hierva muy tierna, que las ovejas, que la pacen llevan una lana por extremo blanca, larga, y delgada: y como la Isla no tiene lobos, anda el ganado de dia, y de noche, paciendo sin recelo ni peligro. Produce mástines terribilissimos; pero no asnos, ni mulos. Los cavallos (de que ay infinitos) no valen mucho, porque solo los sustentan con hierva, como al ganado; la carne de puerco, y de buey, es quizá la mas sabrosa que se come en Europa. Tiene minas de escogidissimo estaño, plomo, arambre, y algo de hierro. No quiero dexar de dezir, que las cornejas hazen aqui no menos daño en las campañas, y en particular en los trigos, que las lagostas en Guinea, y las hormigas en las Islas; y assi tienen diligente guarda contra ellas. La Vallia (que quiere dezir País silvestre) es en la marina tan fertil como lo demás de la Isla, pero en el resto tiene montañas pobres de todo, no es frutas de leche, y avena de que hazen su pan. Este Reyno tiene tres Rios Reales, y navegables, que son Ombro, Tamesi, y Sabrina. El Ombro, que es el mayor, desagua en el Oceano Germanico, con cuya marca (que le sube casi cien millas la tierra adentro)

haze tan grande, que parece un famoso brazo del Oceano. El Tamesi, es el mas insigne, por servir a la Ciudad de Londres. La Sabrina, naciendo en las montañas de Vallia, haze su curso como un arco, y entra en el Mar de Irlanda, capaz casi para qualesquier navios. El Mar, y los Rios llevan inestimable cantidad de pescado muy escogido; y se sabe, que el Sollo, y las ostreas ó ostias de Inglaterra, son las mejores del Mundo. Del Sollo se dicen cosas increíbles; aunque la experiencia las muestra cada dia en la pescaderia de Londres; y entre otras sucede, que por mostrar los que le venden quan grueso, y gordo está, le abren las tripas con un cuchillo; despues sino lo venden, se las cosen con aguja, y hilo, y lo echan en un estanque, donde con el contacto de las tenca se le cura la laga, y recobra salud y vida. Sus vezinos simbolizan mucho con los Italianos en la estatura, y disposicion. Las mugeres son muy blancas, y de insigne beldad; y los hombres, altos, y bien dispuestos: grandes comedores de carne, y amigos de banquetes; son muy dados a deleytes, y passatiempos, lo que (alende de otras razones) les viene de la amenidad del País, y de la abundancia de provisiones. En la guerra dan muestras de muy animosos, y en la primera irremetida aventuran el dado. Son gallardos, pero no para mucho trabajo; y assi con facilidad son conquistado, y perdido varias tierras. Los Nobles son naturalmente cortesanos, y amigos de forasteros, vanagloriosos; y que en pompas, numero de criados, y diversidad de siervos, y ministros, exceden a todas las otras Naciones; pero el vulgo es enemigo de estrangeros, invidioso, incivil, y descontentos. Son famosos en cosas maritimas, como lo publican los comercios, que tienen asta en Moscovia, Constantinopla, y Alexandria de Egipto; y los perpetuos robos, con que infestan las Canarias, Cabo verde, el Brasil, y el Nuevo Mundo; y las navegaciones del Forbichiero, Drake, y Kendi: y como algunos dessos yendo en bucosso, an buelto a sus casas con alguna riqueza; muchos combidados desta grangeria infame, venden sus bienes rayzes, y hazicasas, y con lo que sacan desso, labran ó compran navios, para ir a saltar las Flotas de los Españoles, y Portugueses. An intentado pasar al Catayo por el Oceano Septentrional, ya navegando azia Levante é ya azia Poniente; pero la misma naturaleza parece, que se opone a sus deseos, y les cierra los passos: señorearon un tiempo

la Ghienna, Turena, Anjou, Normandia, y muchas otras partes de Francia; y aun Enrique VI. fue coronado por Rey de Paris el año de 1348. pero assi como con su impetu en las empresas muy aptos para conquistar; assi nunca an dado muestras de valor para conservar lo conquistado; en lo que simbolizan no poco con los Franceses. La Metropoli del Reyno es Londres, puesta sobre el Rio Tamesi, à sesenta millas del Mar; pero el Rio valido de la marea, les sube navios de quatrocientas toneladas Venecianas. Tiene un Castillo insigne, llamado la Torre; un illustre Palacio donde se administra la Justicia; una soberbia puente sobre el Rio; el hermosissimo Templo de San Pablo; por no dezir cosa del Palacio Real, llamado Grinvuik; con grandissimos Arravales, con tiene mas de ciento, y veynte Parroquias; y finalmente, por su grandeza, por la magnificencia de edificios, por el numero de sus vecinos, por la riqueza de su contratacion, y por otro qualquier respecto, es Ciudad digna de que sea contada entre las mejores de Europa: la qual à crecido infinito en vecinos; con las guerras de Flandes, por averse retirado à ella muchos millares de familias. Su gobierno, es de Ciudadanos, à modo de Republica, sin que el Magistrado Real se pueda entrometer en el: y aun an alcanzado el premio de grandes emprestitos echos al Rey, el señorio de todas sus entradas, y rentas. A la orilla del Tamesi (que tiene esto notable, que no crece, aunque mas llueva) se ven infinitos cisnes, las redes estendidas para tomar los Esturiones, y Salmones. Gemma Frigio escribe, que el Tamesi en espacio de veynte, y cinco horas, crece, y mengua treynta, y quatro leguas. A siete de Londres, està el Castillo Real de Vindilifor, con tres superbissimas quadras, con cada sendas plazas al contorno la una es de Orden de Jarreteira; la otra se hizo à costa del Rey de Francia Don Juan, y la tercera à costa de David Rey de Escocia, siendo ambos prisioneros del Rey de Inglaterra. Brestoya, que es el segundo Emporio despues de Londres, (yaze sobre el Rio Avon, en cuyos margenes altos, y asperos, se hallan muchos diamantes, que à ser duros, fuertes, pudieran engañar qualquier joyero) es Ciudad, puesta en los confines de Anglia, Cornubia, y Vallia; à la qual acuden muchos Mercaderes de España, Francia, y Hibernia: y tiene un Templo de Santa Cruz, fundado sobre lana, y assi bambaleara todo en tañendo

tando las campanas. No dexaré de dezir, que la marea, acomodada aqui de la altura de los margenes del Rio sube à sesenta pies en alto; que es cosa notabilissima. En Anglia ay dos Arzobispados, esto es el Cantuariense, que casi es Metropolitano de todos los Obispados del Reyno; y el Eboracense, que quedó con poca jurisdiccion, dende que Sixto IV. instituyó por Primado de Escocia, un Arzobispo de San Andres. Ay dos Universidades, la una en Cantabria sobre el Rio Cranta, con diez, y nueve quadras para alojar Estudiantes, y catorze Colegios, tan magnificos, que no parecen sino Palacios Reales; y la otra en Oxonia, tierra de tan hermoso sitio, que pocas se le ygulan en Europa. Entre las Ciudades deste Reyno, no se deve dexar Cestria, donde estava alojada la Legion Romana; yaze sobre el Rio Ecce, en la Venedocia, que es parte de la Uvallia; boxa dos millas, con anchurosas plazas, y portales acomodados, y insignes Palacios; y se le ven reliquias de edificios de tanta grandeza, que parecen mas obras de Gigantes, que de Romanos: cuyo territorio lleva mucho trigo, ganado, y Salmones. Mas pues é echo mencion de Uvallia, diré de su Rio Tegea, que entra en el Lago Tegea, que con ser Rio de infinitos Salmones, ninguno dellos entra jamás en el lago: y el lago cria una cierta especie de pescado, que tan poco entran jamás en el Rio. Merecen tambien ser puestas en el alarde de las Ciudades famosas, Glocestria, Nerduicca, Salopia, Erfordia, Vigornia, Rocestria, y Varvicco. Suelen dezir en Inglaterra, que Lincovia, fue una muy perdida, y arruynada Ciudad en la parte Septentrional, y està en un caso el Rey de Escocia llegasse à la Corona, sería Eboraco cabeza de la Isla, como lo fué por la comodidad de su sitio, en tiempo de los Romanos. No lejos de la boca del Rio Tueda, està Baruch; tierra que fue usurpada à los Escoceses, y despues poblada con una Colonia de Ingleses, y reduzida à tan singular fortaleza, que es una de las llaves del Reyno. Antona, es celebre por la excelencia de su puerto, puesto en frente de la Isla Vik.

HEBRIDAS.

A noticia, que destas Islas se tiene, es obicurissima; porque ni los Escriptores concuerdan en los nombres particulares, ni en

los universales. Y assi unos las llaman Hebridias; otros Hebudias; aun otros, Islas de Selvages. Están al Poniente de Escocia, y de vezinas della, que mas parecen miembros suyos, que tierras separadas. Son quarenta, y dos; entre las quales las mas notables, son la Isla, que es como Aoli de las vezinas, por la abundancia de granos que lleva; y sin esto tiene muchas minas de metales, y es de treynta y cinco millas de largo: Mula, insigne por las Perlas, que produce su Mar. Jona, celebre por las sepulturas de los Reyes, es de sitio llano, como Mula de aspero: Aliza, por la multitud de ciertos Anfarones grandes, que ellos llaman Solandas; Hirta, que es la mas Septentrional puesta en sesenta, y tres grados: Levissa, de sesenta millas de largo, y treynta de ancho: Anania, de veynte, y quatro de longitud, y ocho de latitud; Eusta, algo menor: y Bura, de donde vinieron los Estuardos, es de diez millas de longitud. Nacen en estas Islas unos anades, ò anfarones, (algunos los llaman Bernachas) con un modo maravilloso: que la mayor parte de los Escritores afirman, que se engendran de ciertos arboles que están orillas del Mar, y es, que cayendo su fruto (que es como pino) en el Mar, se convierte dentro poco, en Aves, que las comen indiferentemente en quaresma, y en carnal. Pero Beocio, tiene por opinion, que nacen del Mar, y de los maderos podridos, que caen en el Mar, nacen dellos por el tiempo, ciertos guzanos, que poco à poco se van dilatando en cabeza, pies, y alas, y finalmente les nacen plumas, y vuelan. Los moradores de las Hebudias, son muy silvestres, y hablan lengua Hibernica; de lo que podemos collegir, que an tenido su origen de Irlanda. Están sugetas al Rey de Escocia.

ORCADAS.

Estas, están al Levante de la Escocia, y son treynta y dos; pero las pobladas no son mas de veynte y ocho. La mayor (que es Pomona, Silla del Obispo) no passa de ciento y veynte y cinco millas de circunferencia. Tambien andan los Escritores muy diferentes en sus nombres porque entre otros, Juan Mayor, pone una, que llama Zolanda, de cinquenta millas de largo, de la qual ningun otro haze mencion. Son mas frias que la Escocia; producen todos granos, sino es trigo; al qual llama Homero, tuctano del hombre. No ay

y en ellas animal venenoso, ni arbol alguno; abundan de pescados, conejos; producen cavallos muy pequenos, pero de mucha pena; en algunas partes hazen pan de pescado seco al viento, y despues mucho polvos, ò harina. Estan sugetas al Rey de Escocia; el qual las reconoce en feudo, del de Norvega; y le paga al tiempo de su Coronacion, diez marcos de oro, por razon de una Concordia hecha el año de 1554. Hablan lengua Gotica; beven mucho, particularmente de una cerveza de cevada, ò ordio, poderosissima. Confinan con las Orcadas, las Islas Setlandas, que son diez y ocho, y de las mismas calidades.

ANGLESEY. MONA. VIK.

Estas tres Islas son casi igualmente grandes. Anglesey, que tiene una buena jornada por lo largo, y ancho; no dista de Inglaterra sino sola una milla; y se puede dezir, parte de Cambria, ò Vallia, cuya madre la llaman, por la abundancia de granos, y ganado, con que las provee. Quando el Mar cala, el ganado vacuno passa à vado, por aquel Canal que la divide de Inglaterra. Es muy pobre de arboles: y tiene dos poblaciones mas que medianas, una en la parte Oriental, con un fuerte arto bueno, edificado por Eduardo primero, y la otra en la parte opuesta, por donde se passa à Irlanda. Mona, está à veynte y cinco millas de Inglaterra, con cinquenta de longitud, y treynta de latitud. Tiene un Obispo, y dos Puertos, no es muy fertil, ni los moradores de mucho valor, y hablan lengua Irlandesa. Vik, tiene el terreno fertil de granos, y ganados, y casi merece nombre de llave de Inglaterra; por lo que Enrique VIII. la mandó muy bien fortificar. Grenezaya, y Gerzaya, Islas pequenas, y de poco momento; si bien estan mas vezinas de Francia, que de Inglaterra, son empero sugetas à Ingleses. A la salida del Canal de Inglaterra, se ven à la diestra las Sorlingas, Islas totalmente hiermas, y despobladas.

HIBERNIA; O IRLANDA.

Esta Isla no es mucho menor que Inglaterra, porque tiene trezientas millas de longitud, y noventa de latitud, de sitio desigual, y montuoso, llena de bosques, pantanos, estanques, y lagos; de terreno grueso, aunque mas apto para ganados, que para hombres, por tener mas de praderias para pastos, que campos para panes; y aun el

el trigo que lleva es muy menudo, y menguado, y que à penas se puede coger à causa de las excessivas, y grandes lluvias. Abunda de leche, y miel; sus ovejas son negras, y assi no es menester teñir los paños; despide grandissima cantidad de mantegas, cueros, y azafrañes. No ay en toda ella Cabras montesas, gamos; ni erizos; pero ay muchos, y infinitos Ciervos, y Javalines, y no le faltan Zorras, y Lobos, puesto que carezca de estos la vezina Inglaterra. Quantos animales nacen en esta Isla, son mas pequeños, que los que de su propia especie nacen en otras partes; lo que parece proprio de algunas Islas, como lo atestiguan Elba, y Sardenia. No tiene Perdizes, Faysanes, ni Ruiseñores; pero no ay País de mas Halcones, y Aves de rapina, ni que tenga mas Grullas, Bernachas, y Cisnes, particularmente en la parte Septentrional. Ay Aves de diforme naturaleza, con el un pie armado de uñas para la rapiña, y el otro remachado para el movimiento; llamanlas algunos, Azores de agua, y se hallan de ellas asta en las nuevas Islas. Esta Isla no està sujeta à temblores de tierra, y se sienten pocos truenos; tiene muchos, y muy buenos Rios, entre los quales, es mas famoso, por su larga corriente, y copia de pescado, el Sinneno; y no le faltan muchos lagos, y es el principal el Bno; de quien escribe Giraldo Cambres, que en el sitio donde està, no avia mas de una Fuente, de la qual por los detestables pecados de los vezinos, rebentò subitamente tanta agua, que anegò toda aquella comarca; y que asta oy se descubren baxo del agua, las Torres, y Campanarios de los Templos. La parte mas poblada desta Isla es la Oriental, y la Meridional, asta los confines de Mononia, en el qual espacio ay dos Arzobispados, el de Armañac, ó Armacan; que es la Metropoli, y el de Cassel. Al de Armacan, pertenecen las Ciudades Orientales, y al de Cassel las Meridionales: aquellas son nueve, y estas ocho. Pero la Ciudad mas importante, y mas illustre, es Dublin, Arzobispado con quatro Sufraganeos, cuyas son las partes de la Isla de mas policia, y mas pobladas. Allende destas, està la Metropoli Tuomense, con seys Obispados. Pero las que son hazia Septentrion, y Poniente, que son Ultonia, Connachia, y Mononia, obedecen à diferentes Señores, assegurados con estanques, lagos, y bosques, que son sus fossos, terraplenos, y Castillos; y mucho mas los asegura la pobreza, à causa de la qual, nadie puede ganar con ellos; y están mas seguros de Verano, que de Invierno, porque las aguas

guas que al Invierno estan heladas, en Verano anegan los campos, estos son los que, mas que otros algunos, se an sustentado en la sinceridad de la Fé Catholica, contra los estratagemas, y tiranias que an tentado los Ingleses, por inficionarlos con la impiedad de Calvino, y de Zuinglio. Sus moradores, que segun escribe Estrabon, tienen por caso de honor comerse à sus Padres despues de muertos, son un oy muy agrestes, y silvestres; enemigos de trabajar, y muy para poco. Verdad es que los que viven à la marina, como an platicado con forasteros, son mas amorosos, y tienen algun rastro de policia. En la guerra (à la qual van desarmados) usan picas, saetas, y achas de azero; andan à cavallo sin silla, ni esperones, y hazen hazer à los cavallos quanto quieren, con una varilla retorcida al cabo, y con el freno, ò cabestro, por mejor decir. Cuentanse cosas desta Isla, que omò el Ariosto, motivo dellas, para llamarla fabulosa. Ay en Mononia una Fuente, cuyas aguas buelven los Hombres canos en un punto; y en la Ultonia ay otra, que impide las canas para siempre. En Connachia ay una sobre un monte, que crece, y mengua, dos veces cada dia; y otra, que en espacio de siete años, à causa de su immense frialdad, transforma en piedra, qualquiera madero que la tochen. En Mononia ay un Lago, con dos Islas; y en una de ellas, nunca à entrado animal hembra, que al parir no muera; y en la otra, jamas à muerto alguno naturalmente. En el Lago Dere (que està en la Ultonia) ay una Isla dividida en dos partes, la una amena, y graciosa, y la otra desapazible, y horrenda, en la qual, ay muchos hoyos, ò sepulturas; el que durmiere aqui una noche, sale por el extremo maltratado de malignos espiritus, y llamase este lugar el Furcatorio. No tengo para que hazer memoria de las Islas, que están en el contorno de Irlanda, por no tener cosa digna desta obra. Las de mas nombre son las Arañas, puestas à su Poniente; de las quales escribe Giraldo Cambrense, que los cuerpos humanos no se corrompen en ellas, y que à causa desto no los entierran, sino que los cuelgan al ayre, y se conservan incorruptos. No tienen topos, ni ratones; de que ay grande abundancia en Hybernia, y si se los trahen, ò mueren luego, ò se echan en el Mar. Ay en el de Hybernia, inestimable abundancia de muy escogido pescado; y aun no menos, en el agua dulce, que en la salobre; y sin esto le nacen Perlas, aunque oscuras, y de color de plomo.

OCEANO GALICO.

Pero dexando Francia à la siniestra, se descubren en su Oceano varias Islas, Overfanda, Sain, Pennemarca, Grava, y Grava, por la mayor parte desiertas: la Isla Verde, con un Convento de Padres de San Francisco: la Breda, fertil, populosa, y fuertera en la que hizo penitencia San Mahudero Principe de Hibernia, que à quedado con su nombre, y està oy llena de sierpes; y la Bellisola, con alguna poblacion. Todas estas yazen delante Breña, y son mejores las que està en frente de Puetu, por la abundancia ordinaria, que tienen de muy buen vino, y de sal, como son, Nuçtra Dona de Bovim, Chauet, y Marmotier, donde està la Abadia Blanca. Siguese la Isla de Dios, con dos ó tres Aldeas; la de Rez, que es mayor que las dichas, con la Ciudad de San Martin, graciosa, y famosa à Baco, y honrrada oy con titulo de Ducado. Pero passadas dos, ó tres Islas sin nombre, veese Oleron, en frente de la Xaranta, insigne por sus salinas, tenidas por uno de los mejores tesoros de Francia, y de las principales rentas de la Corona.

OCEANO DE ESPAÑA.

Entiendo en el Oceano de España, las primeras Islas, que se hallan, son las que los Antiguos llamaron Cassiterides, puestas casi delante la Coruña, la mayor de las quales se llama oy Cyzargia. Escribe Estrabon, que son diez, y que una dellas era desierta, y las demás pobladas de gente de color oscuro, de ropas largas, y que usavan cayados para caminar: cuyo sustento era el ganado vacuno, tras el qual se yvan como los Arabes, ó Alarbes; sus riquezas, estaño, y plomo de que tenian grandes minas, por lo que los Fenices tuvieron un grande tiempo secreto este comercio. Finalmente los Romanos lo descubrieron, y con sumo enyudado emprendieron la labor de sus minas. Oy està casi desierta, y quizà por averles faltado la riqueza de las minas de los susodichos metales, como el oro à las Asturias, y Galicia; y los Españoles tienen entre manos tantas Islas mas ricas, y tantas Provincias, que por ellas dexan cada dia à su España. Algunos quieren que las Cassiterides, sean las Islas de Breña, donde està el verdadero tesoro de estaño, y plomo; y Fernando Colon, quiere que sean las de los Azores,

Azores. Feto doblando el Cabo de Turoñan, veense delante Bayona, las que toman el nombre della; llamadas por los Antiguos *Insula Deorum*, nombre arto sobervio, para lugares de tan poca importancia: y despues dellas, la de Barlinga, con alguna poblacion, aunque de poca cuenta; y luego Cadiz, de quien avemos hablado ya en otra parte. Con esto se remata la Descripcion de las Islas del Oceano, de que se tiene alguna noticia. Quedanos aora, que entre mos, por el Estrecho de Gibraltar, en nuestro Mar, no menos doado de Islas por grandeza, y abundancia de qualquier cosa, por nobleza de moradores, oportunidad de puertos, y por qualquier otro respecto, que las del mismo Oceano

MAR LIBICO.

Para con mejor orden poder describir las Islas, que està esparzadas por nuestro Mar daré primero una buelta por las de la costa de Africa, que son todas pequeñas, y de poca importancia. La primera es la que los Españoles llaman Peñon de Velez de la Gomera, causa de un Pueblo de Africa, à quien està como à Cavallero, de la qual solo dista una milla, y media, Es lugar pequeño, mas de mucha consequencia para reprimir los atrevimientos de los Corsarios; fue antes de Moros, pero el Rey Catolico Don Felipe II envió sobre el à Don Garcia de Toledo, con una gruesa Armada, y se les quitò. Boxa un quarto de milla, con los estremos de peña tajada, y grandes derumbaderos; dista del Estrecho cien millas, y un tiro de piedra del Continente. Tiene en lo mas alto, un Castillo fortissimo de sitio, y de mano, con un grueso presidio. Siguese las Islas de los Palomos; las dos Hermanas; Zemolo, y otras muchas, todas pequeñas, y desiertas, ó por su naturaleza, ó por el recelo de Corsarios, que no ay por estas riberas cosa figura dellas. Passado Cabo Bueno, se ve la Pantalaria (llamòse antiguamente Cosyra,) y no tan del todo (aunque Ovidio la llama esteril) inutil, pues se coge en ella abundancia de anis, y algodons; no tiene otra agua, sino la que se coge en una cueva, donde multiplicandose de continuo los vapores, y convirtiendose en agua sirven de lluvia, fuentes, y Rios. Poco despues se descubre Limosa; y mas à Mediodia, Lampedola, Escaza, Beito, Chircari, y Gamelara, aora divididas; que otro tiempo, eran una sola Isla llamada Cercina, à la qual

qual da Plinio veynte millas de longitud, y doze de latitud, toda llana, y fructifera, y poblada en chozas soterraneas. De aqui entrando en el Golfo de Gaps, se ven los Gelves, famosa por la ruina de dos Exercitos Españoles, que fueron alli rompidos, y mal tratados de Enemigos; boxa veynte millas buenas, de sitio llano, arenoso, y pobre de aguas: pero rica de Datiles, uvas, y ganados; está poblada de Moros, derramados en caserías; y tan cerca del Continente, que en el refluxo del Mar, se le passa à pie: Homero llama à sus moradores, Lotofagos. Finalmente enfrente de Zedico, se ven las Colombinas todas desiertas.

MALTA:

Pero bolviendo atras el passo, se nos muestra casi en medio del Mar Libico, la Isla de Malta, que se puede llamar Reyna de las susodichas: pues las excede à todas en magnitud, y en nobleza. En magnitud, porque boxa sesenta millas; y en nobleza, porque allende de lo que San Pablo, la honró, reside aora en ella el gran Maestre de la Religion de San Juan, y la flor de los Cavalleros Gerfolimitanos, con cuyo valor se à defendido ya por dos vezes honrounamente del poder, y fuerzas de los Turcos. Su terreno es ~~casto~~ por todo peñasco, pero la piedra es blanda, y facil de labrar; levántase, y sobrepuja la tierra, à la piedra, dos, ò quatro palmos. Tiene pocas viñas, y pocos arboles, pero proveese de pan, vino, y leña, de Sicilia. Lo que ella prodoze, es en su especie, escogidissimo; como Algodon, frutos, y flores, en particular rosas, hinojos marinos, y ciertos cardos silvestres, muy buenos. Los Griegos la llaman Melita, por su miel; produze ovejas, cabras, bueyes, asnos, mulos, conejos, y perdizes con abundancia: y se haze sal, en un lugar que llaman Salinas. La Isla aunque es casi por todo muy aspera, no le faltan puertos en la parte opuesta à Sicilia, y campañas muy apazibles. Aqui sobre una lengua de tierra (que se mete entre dos pequeños fenos, los quales despues hazen otros menores, particularmente el diestro) fabricaron los Cavalleros estos años atras, una nueva Ciudad; y la dieron nombre de Valeta, à honor del gran Maestre, que la defendió de los Turcos, la qual por sitio y arte, es fortissima; señorea los puertos principales de la Isla, que son el de Borgo, y Marzamseto; y tiene esta punta una milla, y media

media de largo, y un territorio de milla de ancho. Sobre otra punta, estan San Miguel, y el Borgo. Sin esto ay algunas escalas como en San Jorge, Benarato, San Pablo, Antofega, Muggiario, el Puerto de Marza Xaloque, y Marza escala; todas mal figuras. En el rio de la esta la Ciudad vieja, que Diodoro escribe aver sido edificada por los Cartaginefes: antiguamente noble por los muchos años finos que alli labravan. Por el resto se ven esparzidas muchas caserías. Abrà en ella cerca de veynte mil Almas. Al Mediodia de Malta, esta Folfollà, y al Occidente, Comino, y Cominete; todas desiertas: y el Gozo, que boxa veynte millas, abundante de aguas, con un pequeño Castillo de los Cavalleros; de donde el año de 1551. se llevaron los Turcos cerca de tres mil Almas.

MAR IBERICO.

A la entrada del Mar Mediterraneo, pone Estrabon dos Islas, la una de las quales llama Isla de Juno. A la boca del Puerto de Cartagena, está la de Hercules, llamada assi por los Antiguos, y por otros, Isla de las Escombreras, por la multitud de Escombros (que son alachas peces) que alli acuden: delante Alicante de Santa Pola, nido de Ladrones, y Corsarios; y en alto Mar la ormentera llamada por los Griegos Ophiusa, à causa de sus fieras, y savandijas despoblada; y al lado della, Vedean; y de alli à diez millas Iviza. Esta, boxa ochenta millas, tiene muchos puertos, y el pueblo principal es de su mismo nombre: hazese infinito de sal con que provee, sin otras muchas tierras, à España, y alia; para cuya labor ay un grueso número de esclavos solo ocultos en las salinas. Hazese la sal desta fuente: que ay un anchuroso rio el rocío del Cielo, lluvia, y mezcla de agua de Mar, la qual se recoge, y condensa toda, sino es en lo mas hondo, en infinita sal. Siendo las dos Baleares, que por la diferencia de su magnitud, mayor, ò menor, se llaman Mayorica, y Minorica, ò vulgarmente Mallorca, y Menorca. La costa de ambas es aspera, pero lo demás vado con collados llanos, y valles, fertiles de vino, azeite, trigo, y frutas. A esta fertilidad de la tierra se le añade la innocencia de sus animales; por no aver alguno en ellas que sea venenoso ni dañoso. Sus vezinos fueron antiguamente insignes tiradores de honda,

da, y mandron. La mayor, tiene trescientas millas de circunferencia, y tres Poblaciones (entre otras) de trescientos y setenta y tres fuegos cada una. Su Metropoli es Palma, donde reside el Virrey de las Islas convezinas; y ay en ella una Universidad donde en lugar de Aristoteles, se lee Raymundo Lull, autor de ingenio, é invencion particular. Escribe Plinio la pusieron en tanto aprieto los connejos, que los moradores por defenderse dellos, se vieron forzados á pedir socorro de gente á Cesar Augusto. No lexos de Mallorca, estan las dos Islas Cabrera, y Dragonera. Menorca, boxa ciento y cinquenta millas; su Pueblo principal es Ciudadilla, delante quien, está el puerto de Maon, llamado assi por Magon Capitan de los Cartagineses; y de la otra parte, puerto Farnelo. Entre estas Islas, y el Continente, se ve Mõncolibre, Isla desierta, y mas arriba, la de los Alfaques, hecha por el Rio Ebro; y por el Mar

MAR GALICO.

Desde Narbona, á Aguas muertas, se dilata en frente de Tierra firme, una lista de tierra, como la que sierra las Lagunas de Venecia, cortada en muchas partes, que son las Islas, que los modernos llaman Pomeghas, ó Pomas. En medio de las Lagunas está Magoscon, Islica con un Templo, que se cree era la Catedral de Montpellier, Passado Tolon, se ven las Islas de Eres, que es nombre de un Pueblo, que está enfrente dellas, y á su Poniente, la Lerina, llamada oy de San Honorato, por la antiquissima Abadia que se le veé, en lugar del Templo de Leron, que antes tenia. Uyo aqui un tiempo, una Colonia de Romanos, como escribe Estrabon, y otra en la Planasia, que segun creo, era la mas principal de las Islas de Eres. Ay muy grande variedad entre los Escritores sobre averiguar quales destas Islas eran las Estecadas: porque algunos quieren, fuesen las de Eres, y otros las de Pomeghas ó Pomas. Estrabon resolvió esta duda en dezir, que las Estecadas eran cinco, tres razonables, y las otras dos muy pequeñas; y todas de fecho terreno.

MAR LIGUSTICO. CORCEGA.

Las principales Islas deste Mar son Corcega, y Sardeña. Corcega dista de la mas cercana parte de Italia, que son los Vados

los Volaterranos, sesenta, y dos millas: su longitud es de ciento y setenta, la latitud de sesenta, y la circunferencia, de trezentas, y synte y dos. Ay en ella setenta y cinco mil almas, y es para sustentamiento de trezentas mil. Contiene cinquenta, y ocho Parochias. Es de todo por la mayor parte aspero, y montuoso, y dividida por medio del Monte Gradazo; el qual tiene en su mas alta cima un heredo llano con dos lagos, llamados Ino, y Crena; y del primero, se boxa cerca de media milla, deciendo el Guolo, y del segundo Limon, y Taviñani, Rios caudalosos. El Guolo, riega la comarca de la Ciudad de Mariana; el Taviñani, la de Azeria; y el Limon, la de Sagona. Son sus montes tan altos, que no se puede pasar de una parte, á otra dellos, sino por angostissimos passos, hechos á fuerza de hierro: y estiendense por mas de setenta millas, en el qual espacio, ay selvas grandissimas de Larices, ó Arzes, Cedrés, Pinos, Hayas, Texas, Robles, Castaños, Henebros, y otros muchos por la mayor parte inutiles, y desaprovechados. Ni le faltan Offos, Gamos, Javalines, y Mufiones. Son estos postreros, especie de cabras, con la cabeza, y cuernos tan rezios, y firmes, que quando unos con otros, caen á vezes de muy altos peñazcos, y dan en la cabeza sin hazerse ningun daño. Los llanos, y valles compiten en fertilidad con los mejores de Italia. Llevan mucho azeyte, trigo, y frutos de toda suerte; particularmente el valle de Nibio, de diez, y ocho millas de circuito, abundosissimo de panes, y otros. Ni lo son menos las comarcas de Casaca, Adiazo, Balaña, Nibio, y de Cabo Corzo. Verdad es que los Corsarios tienen tan dilanada la gente, que se desayezindan muchos della. Las montañas de Escarlantino, están tan ricas de pastos, que combidan; y toman la mayor parte de los pastores de la Isla. Plinio cuenta en esta, treynta, y tres Ciudades, y entre ellas, á dos Colonias Romanas, Mariana, y Aleria; deduzidas, la una de Mario, y la otra de Julia. Oy tiene los Obispados de Sagona, Adiazi, y los de las dos Colonias dichas.

Fue buena Ciudad Nibio, pero como estuviesse tan arruinada, edificaron en su lugar á San Florenzo; en cuyo Golfo se ven las faldas de la Royas, la cal de Fornoli, y el Puerto de la Mortela, capaz, y bueno para qualesquier navios. La mejor Ciudad, y mas principal es Adiazo, cercada por tres partes del Mar; cuyo territorio

rio es famoso por su tan escogido vino tinto; como el de Corzo, por el blanco. Las otras tierras de importancia son, Calvi, un Pueblo politico, y civil, con un fortissimo Castillo, donde los Genoveses tienen un muy buen presidio. La Bastida, que es de muchos vecinos que ningun otro, tiene un famoso puerto. Bonifacio, un castillo honroso, situado como Orbieto, sobre una inhiesta península semejante à una manzana, que se ayunta à su ramo con el resto de la Isla: tiene un hermoso fuerte, y seguro puerto, porque está rodeado por todas partes de altissimos peñascos, que parecen tajados à hilo: su territorio es fertil de quantos frutos produze Genova, sino son cerezas; y el Mar dotado de corales. Llamase Bonifacio, por el nombre de un Cavallero Pisano, que lo sustentò: pero à mas de doscientos años que los Genoveses lo poseen. Al País de Balaña, pertenece la Isla Rossa, (otros la llaman Isla del oro) la qual fue unida à Corcega, por los Genoveses.

SARDEÑA.

Esta, boxa quinientas, y sesenta millas; dista de Corcega, diez y de Africa ciento, y treynta; es de sitio aspero, y montuoso, de ayre grueso, y mal sano, de verano en particular. La parte que mira à Africa, es mas apazible, y fertil, que la que està hacia Corcega. Abunda de grano, y de ganados; y despacha quantidad de trigo (si fuesse bien cultivada competiria en esto con Sicilia) de cueros, y quesos; y haze escogidissimos vinos blancos. No lleva azeite de olivas, por la floxedad de sus moradores, que aderezan la comida con gordura de animales, y hazen azeite de lentisco. Entre otros infinitos animales de caza, tienen el Musulo, que no se halla en otra parte del Mundo: animal, que tiene el pellejo, pelo de ciervo, (ò como quiere Estrabon, de cabra) guernos de carnero, bueltos azia atras; anda por los montes, y corre velocissimamente; cuyo pellejo curtido, es lo que llaman cordovan. De años pequeños, y fuertes, ay tanta abundancia, que de allí se llevan à España, y à otras partes para servicio, con poca costa. No ay Lobos, ni otros animales dañosos, sino Zorras. Produze muchos Cavallos, no muy grâdes, pero de muchas fuerzas, y grande melen. Ni le faltan minas de plata, baños de agua caliente, y salinas abundosas. Tiene dos Arzobispados, Caller, y Oristan: aquellas, que es

Metro.

Metropoli de la Isla, està asentada sobre un monte, con un grande cerro à los pies: y Oristan, es, por la mala qualidad del ayre ocasionada de los vezinos Pantanos, de poca poblacion; tiene un puerto, y un Rio, el mayor de la Isla, al lado. Era antes, de un Marqués, que por traydor, y rebelde à la Corona de Aragon, fue despojado della; y assi passa aora entre los titulos del Rey Carolico, tambien Ciudad de importancia, Saffer; donde causa admiracion, un aguaducto que ay, de diez, y ocho palmos de alto, y de tres millas de largo. Ni se deve dexar Alger, Ciudad illustre, de ayre saludable, territorio fertil, y puerto capaz, donde acuden de Genova, à hazer cabo las naves de los Genoveses, y Catalanes. Allende este puerto, que es de seys millas de largo, ay en la Isla otros dos puertos de qualquier Armada, aunque desiertos, que son Cabo Gattara, y de Carbonara. Los Sardos son de complexion robusta, de color algo oscuro, de trato rustico, y de vestido vil; particularmente los que miran à Corcega, y Africa, y creo que por esto à la parte que està azia Africa, la llaman ellos mismos Barbaria, por el Barbatismo de sus miembros. Viven entre si con tanta paz, que no se, si en toda la Isla, forjan espadas, dagas, ni puñales. En dias passados, como temieron de alguna Armada Turquesca, los provéyeron de muchas armas desde Milan, por orden del Rey. Las fuerzas de la Isla consisten en la Ciudad de Caller, Alger, y Castillo Aragonés, y en un gran numero de Cavallos, que al menester corren la marina. Desde los tiempos de la declinacion del Imperio Romano, fue ocupada de Sarracenos; recobraronla los Pisanos, y Genoveses, y se la repartieron entre si, tocando à aquellos la parte que se llama Cabo de Caller, y à estos el Cabo de Lugodoni. Finalmente el Rey Don Pedro de Aragon, la uvo en feudo de la Sede Apostolica, por la contumacia de los Pisanos. Al rededor de Sardeña se ven varias Islitas deshabitadas. La mayor es la Asinaria, que boxa cerca de treynta millas; rica de caza, y en particular de Javalies, Ciervos, Gamos, Mofones (animales semejantes al cabron), y musulos. Y es cosa digna de mucha consideracion; como varios animales sean proprios de algunas tierras: ò como, y de que fuerte despues del diluvio portaron los Musulos, à Sardeña; los Musfones; à Corcega; los Angiferos, à Suezia; la gran bestia, à Mazovia; la Sacra Ave à India; y tantas especies de animales diferentes de los nuestros,

E c z

al

al Perú, y Brasil? Pero dexemos esta especulacion para mayor ocio y quietud.

MAR TOSCANO.

Passada la Magra, se descubre la Gorgona; luego Malora, y adelante Capraya, que si bien es pedregosa, y pobre de terreno, con todo sus moradores descargando tierra sobre sus piedras plantan viñas, que llevan bien, y con esta industria sacan su sustento. Siguense Troya, Palmayola; y no lexos la Elba, Isla digna que desembarquemos, y nos detengamos un rato en ella. Tiene (según algunos) quatroenta, o cinquenta millas de circunferencia, pobre de granos, y de frutos, pero rica de minas, y minerales; y así dixo Virgilio della, *Insula inexhaustis Chalybum generosa metallis*: porque produce infinito hierro; pues cavandolo de una parte, buelve dentro veynte y cinco, o treynta años, à renacer de nuevo, como si nunca sacaran de allí: y verdaderamente el que asta oy se à sacado della, bastara para averla del todo desecho, sino fuera lo que digo. Y no es menor maravilla, ver que el hierro que se cava de la Isla, no es posible condensarlo, ni amassarlo en todo el circunferencia della, sino que de fuerza lo an de sacar fuera. En medio ay una Fuente, que crece, y mengua, al crecer, y menguar de los dias; y así quando estos son muy largos, da tanta agua, que muelen molinos con ella; y quando cortos, y breves, se ve casi del todo seca. Ay sin esto un monte de cuya falda sacan la piedra Iman negra, y parda; y es tenuta por de mas virtud la que se saca de la parte Oriental, que la de la Occidental; porque aquella atrahe el hierro, y es la que lo despide. La de Mediodia, y Septentrion, tiene poca fuerza. De otro monte mayor que este, se sacan minas de azufre, caparrosa, estaño, y plomo. Nacen aqui ciertos Cavallos, muy preciados por pequeños. Esta Isla era de los Señores de Piombino, que se pusieron despues baxo de la proteccion del gran Duque Cosme, el qual tomó la mina del hierro, en perpetuo alquiler, por tres mil escudos, y allende desto, fundó en Puerto ferrayo (que es seguro, y capaz para qualquier Armada) una Ciudad que de su nombre la llamó Cosinopoli de poco menos de una milla de circunferencia, con dos Castillos sobre dos peñascos, fortissimos de sitio, y de terreno. Vese tras esto à Montecristo, (llamado Artemisia por los antiguos)

os, ó como otros quieren Dianun) y passado Piombino, Troya; en frente de Monte argentaro, el Lilio, y Januti, El Lilio, tiene alguna Poblacion, en un sitio eminente, donde se ponen en salvo los moradores, quando se ven assaltados de Corsarios; boxa veynte y cinco millas. Januti, es arto menor, pero tiene un buen puerto, dividido en dos partes con una lengua de tierra, donde los Corsarios se acogen; pero ni en toda la Isla ay agua, ni poblacion.

GOLFO DE PUZOL, Y DE NAPOLES.

Passado el Tiber, nos salen al encuentro Palmerola, y Ponza, casi en frente de Terracina. Escribe Estrabon dellas, que son las Islas pequeñas, pero muy pobladas. Oy Palmerola, (que llaman los Latinos Pandataria) es despoblada: pero la Ponza, no antiguamente enbiavan los Grandes personajes desterrados à ellas. Siguese San Martin, con algunos otros lugares de ninguna cuenta; finalmente se llega al Golfo de Napoles, adornado de diez y ocho Islas. La primera es Isquia, de diez y ocho millas de box, cerrada de suerte por todas partes de altissimos derrumbaderos, que no se le puede entrar sino por un passo muy angosto. Fue un tiempo tan famosa por sus vasos de barro, quanto aora lo es por la bondad de sus frutos, y excelencia de su vino griego. Fingieron los Poetas, que Tiseo herido por Jupiter con un fogoso rayo, fue herido baxo della, y que al respirar, despedia llamas por la boca; por ser muy fugeta à incendios: y entre otras vezes, en tiempos de Carlos II. escupió un fuego tan horrendo, que duró dos meses enteros, y hizo huir à los moradores della; del qual, quedan aun oy vestigios en un pedazo de terreno, que por esto llaman la Quemada. Abunda de Aves, frutos, alumbre, azufre, y baños. Esta Isla es tenuta por una de las importantes llaves del Reyno, à causa de un famoso fuerte, que tiene en un sitio inaccessible para los Enemigos. Entre Isquia, y el Continente, està Procida, famosa por el fuego, que escupe, y por sus baños de agua caliente, tan admirables contra mal de piedra; la qual tiene casi de circuito, un tercio de Isquia. Siguese Pandataria, mucho menor, y luego Nefisa, entre Pozolo, Pausilipo, y Megara, donde està el Castillo del Guercino. Más bolvamos el passo atras, que nos aguarda Capri, casi à la boca del Golfo; con ocho millas de circunferencia, aspera de sitio,

pero de ayte tan ameno, que la escogió Augusto Cesar para su ereccion, y Tiberio para su morada: donde à la entrada del Inverno no pasan, desde tierra firme, infinitas codornizes: no tiene trigo, pero està rica de carnes, y pescado. Costeando el Reyno, se ve Leucasia, Poncia, y Ifacia.

EOLIDAS.

Fingen los Poetas, que en las Eolidas, Reynò Eolo Rey de los vientos. Estrabon quiere, que sean siete; y Tolomeo, nueve. La primera es Estromboli, llamada assi por la redondez de su figura; escupe llamas, y piedras encendidas; y tiene minas de azufre. Siguese Panaria, y Volcanello baxo nombre de Dina, esto es, melliza; y no lexos, Lippari, que es la mejor, y con buen terreno, abundoso de higos, uvas, y otros frutos; ni le faltan minas de alumbre, y aguas medicinales, y saludables, cuya Poblacion fue assolada por Barbaroxa Cossario, y Capitan de Turcos, el qual cautivò à todos sus Vezinos, (serian como siete mil) aunque despues se à reconstruido, y fortificado de suerre que es tenuta por inexpugnable. No tiene puerto, sino una muy buena playa. Volcano, hecha fuego por dos bocas. Salinas (que boxa cinco millas) Felicur, Alivon, y Ustica, (que es la mas apartada) estan llenas de arboledas, y pastos; pero el temor de los Cossarios, las tiene inhabitables.

SICILIA.

POR su grandeza, (que es de siete cientos y ochenta millas) magnificencia de Ciudades, abundancia de todo, y por otro qualquier respecto, merece esta Isla el titulo de Reyna de las del Mar Mediterraneo. Dista de Italia no mas de una milla, y media, (no ay mas del Peloro, al Escillio; donde las estremidades de una, y otra Provincia, con un cierto plegado encaxe, que amagan à hazer, parecen de lexos à los navegantes, que estan contiguas, y juntas) por el qual Estrecho pasan de continuo muchissimos Delfines. Es mas calorosa, que Italia, y abunda grandemente de todos los frutos de Europa; y en particular de granos, (por cuya abundancia fue tenuta por granero, y alolys de Roma) vino, azucar, miel, seda, azafran, y Cavallos. Estrabon la juzga por igual en todo à Italia; y de que la excede, aun, en trigo, azafran, miel, y otras muchas

cosas. No le faltan baños salutiferos, ni minas de plata, aunque no las labran. Finalmente es tan rica, y abundosa, que Dionisio Viejo, que no fue Tirano sino de Zaragoza, y de una parte de esta Isla, sustentava de continuo diez mil Infantes para su guarda, y mil hombres de à Cavallo, y quatrocientas Galeras armadas, de figura Triangular, cuyos angulos son los tres Promontorios Cabos mas celebres; y dividefe en tres partes, que se llaman Valles. La una es Valdemona, que se alarga azia Peloro, y abraça las Ciudades, y comarcas de Messina, Catania, Melazo, Tauromina, Siracusa, y Mongibelo. La otra es Valdemazara, que se estienda hazia Lilibeo, y contiene las Ciudades, y tierras de Termini, Palermito, Monreal, Monte de San Juliano, ò Etica, Trapana, Mazara, Marsala, y Girgenti. La tercera es Valdenoto, que corre por azia Cabo Passaro, con los Pueblos, y comarcas de Noto, Zaragoza, Centini, Augusta, y Castro Juan. Destas tres valles, la mas rica, y abundosa de granos, es la de Mazara. Valdemona, tiene muchos bosques, y montes, y entre otros à Mongibelo, que boxa setenta millas, con la cima cubierta de nieve, de entre la qual vomita tanto humo, y à ratos fuego, con tanta ceniza, que la atribuye Estrabon, la fertilidad del territorio de Catania, que à vezes està lleno, y cubierto della. Este monte, de Levante à Mediodia, està vestido de pagos de viñas, y de Poniente à Tramontana, de bosques llenos de fieras. Su terreno, es propriissimo para el Azafran: y produce asta Raubarbaro (aunque demasiado vehemente, y effeaz) y arza parrilla. Pinio, cuenta en esta Isla setenta, y dos Ciudades, y ora, allende de las muchas poblaciones, de que casi està llena, tiene tres Arzobispados, que son Palermito, Messina, y Monreal, (cada uno tiene mas renta, y menos jurisdiccion) y entre todo, doze Ciudades Episcopales. Lo mejor della, es la parte que mira à Levante, donde estan las famosas Ciudades Messina, Catania, y Zaragoza; y los puertos de Messina, Zaragoza, y Augusta: entre los quales, es el mas hermoso, y ameno, el de Messina, y mas grande el de Augusta, que por serlo tanto, no se puede bien fortificar. Tambien està aqui el de la Isla Mañisi, que sino me engaño, fue el puerto grande de Zaragoza; y llamase Isla de Mañisi, una Península que puede boxar treynta millas, con un Istmo, de veynte y cinco passos; sitio hermosissimo para una poblacion. Fue un tiempo Zaragoza grandis-

pero de ayde tan ameno, que la escogió Augusto Cesar para su ereccion, y Tiberio para su morada: donde à la entrada del Invierno no pasan, desde tierra firme, infinitas codornizes: no tiene trigo, pero està rica de carnes, y pescado. Costeando el Reyno, se ve Leucasia, Poncia, y Ilacia.

EOLIDAS.

Engen los Poetas, que en las Eolidas, Reynò Eolo Rey de los vientos. Estrabon quiere, que sean siete; y Tolomeo, nueve. La primera es Estromboli, llamada así por la redondez de su figura; escupe llamas, y piedras encendidas; y tiene minas de azufre. Siguese Panaria, y Volcanello baxo nombre de Dina, esto es, melliza; y no lexos, Lippari, que es la mejor, y con buen terreno abundoso de higos, uvas, y otros frutos; ni le faltan minas de alumbre, y aguas medicinales, y saludables, cuya Poblacion fue assolada por Barbaroxa Cossario, y Capitan de Turcos, el qual cautivò à todos sus Vecinos, (serian como siete mil) aunque despues se à reconstruido, y fortificado de suerte que es tenida por inexpugnable. No tiene puerto, sino una muy buena playa. Volcano, hecha fuecgo por dos bocas. Salinas (que boxa cinco millas) Felicur, Alivori, y Ustica, (que es la mas apartada) estan llenas de arboledas, y pastos; pero el temor de los Cossarios, las tiene inhabitables.

SICILIA.

Por su grandeza, (que es de siete cientos y ochenta millas) magnificencia de Ciudades, abundancia de todo, y por otro qualquier respecto, merece esta Isla el titulo de Reyna de las del Mar Mediterraneo. Dista de Italia no mas de una milla, y media, (no ay mas del Peloro, al Escillio; donde las estremidades de una, y otra Provincia, con un cierto plegado encaxe, que amagan à hazer, parecen de lexos à los navegantes, que estan contiguas, y juntas) por el qual Estrecho pasan de continuo muchissimos Delfines. Es mas calorosa, que Italia, y abunda grandemente de todos los frutos de Europa; y en particular de granos, (por cuya abundancia fue tenida por granero, y alolys de Roma) vino, azucar, miel, seda, azafran, y Cavallos. Estrabon la juzga por igual en todo à Italia; y de que la excede, aun, en trigo, azafran, miel, y otras muchas

especies. No le faltan baños salutiferos, ni minas de plata, aunque no las labran. Finalmente es tan rica, y abundosa, que Dionisio Viejo, que no fue Tirano sino de Zaragoza, y de una parte de Isla, sustentava de continuo diez mil Infantes para su guarda, diez mil hombres de à Cavallo, y quatro cientos Galeras armadas, de figura Triangular, cuyos angulos son los tres Promontorios Cabos mas celebres; y divide se en tres partes, que se llaman Valles. La una es Valdemona, que se alarga azia Peloro, y abraça las Ciudades, y comarcas de Messina, Catania, Melazo, Tauromina, Siracusa, y Mongibelo. La otra es Valdemazara, que se estiende hazia Lilibeo, y contiene las Ciudades, y tierras de Termine, Palermo, Monreal, Monte de San Juliano, de Erico, Trapani, Mazara, Marsala, y Girgenti. La tercera es Valdenoto, que corre por azia Cabo Passaro, con los Pueblos, y comarcas de Noto, Zaragoza, Centini, Augusta, y Castro Juan. Destas tres valles, la mas rica, y abundosa de granos, es la de Mazara. Valdemona, tiene muchos bosques, y montes, y entre otros à Mongibelo, que boxa setenta millas, con la cima cubierta de nieve, de entre la qual vomita tanto humo, y à ratos fuego, con tanta ceniza, que la atribuye Estrabon, la fertilidad del territorio de Catania, que à vezes està lleno, y cubierto della. Este monte, de Levante à Mediodia, està vestido de pagos de viñas, y de Poniente à Tramontana, de bosques llenos de fieras. Su terreno, es propriissimo para el Azafran: y produce esta Raubarbaro (aunque demasiado vehemente, y effica) y zarza parilla. Plinio, cuenta en esta Isla setenta, y dos Ciudades. Ahora, allende de las muchas poblaciones, de que casi està llena, tiene tres Arzobispados, que son Palermo, Messina, y Monreal, (este tiene mas renta, y menos jurisdiccion) y entre todo, doze Ciudades Episcopales. Lo mejor della, es la parte que mira à Levante, donde estan las famosas Ciudades Messina, Catania, y Zaragoza; y los puertos de Messina, Zaragoza, y Augusta: entre los qualos, es el mas hermoso, y ameno, el de Messina, y mas grande el de Augusta, que por serlo tanto, no se puede bien fortificar. Tambien està aqui el de la Isla Mañisi, que sino me engaño, fue el puerto grande de Zaragoza; y llamase Isla de Mañisi, una Peninsula que puede boxar treynta millas, con un Istmo, de veynte y cinco pasos; sitio hermosissimo para una poblacion. Fue un tiempo Zaragoza grandis-

grandissima Ciudad, cuyos muros segun Estrabon tenian de circunferencia ciento y ochenta estadios, y abraçava la Isla de Ortigia à la qual se passava con un puente; (aora està contigua con lo de Mas) donde oy està la Ciudad; y alli se ve oy, que mana con un maravilloso golpe de agua, la insigne Fuente Aretusa. Ala parte de Septentrion, no ay otra Ciudad de nombre sino Palermo, pero ella tal, que por magestad de sitio, multitud de Vezinos, concurrencia de Nobleza, magnificencia de fabricas, belleza de calles, amplitud, y riqueza de territorio, vale para honrar dos Sicilias, quanto mas una. No tenia puerto, pero aora le an hecho uno capaçissimo, con un admirable muelle, y no indigno de la grandeza Romana. Siguefe Trapana, tierra fuerte con un puerto arto grande, cuyo territorio, lleva (por no dezir del trigo) el tan preciado vino, llamado Bocasia, sin infinitos frutos, cantidad de sal; y aun materia para vidrio, y no ay gente en Sicilia, que mas valga para empresas de Mar, que los Trapaneses. En la parte Meridional està Marsala, Ciudad, que se llamó antes Lilibeo, que es nombre del Cabo, ó Promontorio donde està asentada. Siguefe Girgenti, con un lago salobre, que de Verano se condensa, y se haze perfectissima sal. Los Pueblos notables por la tierra à dentro, son Lentini, con un lago, cuya pesca se arrienda en diez y siete mil escudos el año. Castro Juan, tierra de quatro mil fuegos, de sanissimo ayre, y territorio fertilissimo, puesta en un sitio relevado, tenido por ombligo de la Isla, donde ay minas de sal escogidissima. Noto, y Taormina son Pueblos naturalmente fertilissimos; y Noto, compite con Zaragoza, en grandeza; y està sobre una peña relevada, é inaccesible, sino es por un passo arto angosto, donde tiene la puerta, y llave del Reyno por esta parte; porque baxo Cabo Passaro, ay un buen puerto, pero sin Fortaleza ni Castillo. Toda Sicilia tendrá algo mas de un millon de almas; y al tiempo de la guerra de Malta, Don Garcia de Toledo levantó tres mil Cavallos, y diez mil Infantes; y puso particular cuydado en fortificar las Plazas de Zaragoza, Lentini, (por oponerlo al puerto de Augusta, que estava poco fuerte; como Noto, al puerto que dezimos aora, de Cabo Passaro) San Juliano, Girgenti, y Noto. Tendrà como quinze Galeras, mantenidas por el Reyno, para sus Mares; en los quales se hallan Corales en Trapana; infinidad de Atunes en Palermo, Mes-

lazo,

lazo, Catania, y en la Isla de Magnisi; el Pece espada, en Messina; y Anguilas de bondad incomparable, en el Faro. Los Sicilianos; son de ingenio agudo, (como lo atestigua Archimedes) eloquentes, (como se ve en Gorgias Leontino) facetos, y dezideros, y assi fueron tenidos por inventores de la Comedia; son codiciosissimos de honor, y fama; muy dados à la ociosidad, y passatiempos; renzillofos, breguistas, vandoleros, y amigos de discordias; dexan los trafegos, y ganancia à los forasteros, y si bien estan puestos en medio de las olas del Mar, universalmente valen poco para cosas maritimas. An obedecido, ò, à Tiranos de su nacion, (como lo fueron los Dionisios, Hieron, Agatocles, y Falaris) ò, à Principes forasteros, Cartagineses, Romanos, Griegos, Sarracenos, Normandos, y Franceses. Finalmente aviendo hecho una cruel carniceria en los Franceses, y hecho pedazos à todos, al tañer de la campana de las Vísperas, (conjuracion trazada con admirable secreto) se entregaron à la Corona de Aragon. Al contorno de Sicilia, ay varias Islas despobladas, y en particular hazia Trapana, se ven Levenzo, Meretano, y Favañana. Esta postrera abunda de aguas, y se cultivaria con facilidad, si los Cossarios diessen lugar à ello; pero por recelo desto, se destierran todas las Islas pequeñas, si la fortaleza del sitio no las asegura.

MAR ADRIATICO.

La siniestra deste Golfo, nos salen al camino, las quatro ricas Diomedeadas, ó Tremites, todas despobladas sino una que tiene un Convento de Canonigos Lateranenses, arto rico, con fortaleza, y presidio. En el postrero seno de aqueste Mar, se ve una ladera de tierra, de treynta y cinco millas de largo, y dos de ancho, y aun en partes no mas de un tiro de Arco; la qual se estienda, de las Hornazas, à la boca de la Plave, à semejanza de un Arco, cortado en seys partes, por los Rios, y por el Mar. Entre la suodicha Isla, y el Continente, estàn las Lagunas (de sesenta millas de circunferencia) con la Ciudad de Venecia, que consta de setenta, y dos Islas, que se comenzaron à poblar el año de 421. y en el circuito de siete millas, contiene por lo menos, dozientas mil almas. Las otras Islas, son Murano, famosa por la infinidad, y perfeccion de vidrio que se labra en ella. Burano, Torcello, Mazzorbo,

zorbo, Constantiaco, Amiono, Filistina, Malamocò, Quiogia, y Capuli; y cerca de la costa del Friuli, Gaoria, Grado, y Barbana.

I S T R I A.

AL contorno de la Istria, la primera Isla que se descubre es Capraria, à tres tiros de Arco del Continente, de una milla de largo, pero muy angosta: donde en la incurcion de los Egipcios, fue edificada (à gloria de Justino Emperador) Justinopolis, que es agora cabeza de Istria. Delante Barenzo, està la Isla de San Nicolas. Rovino, famoso Castillo, està asentado sobre otra, que boxa una milla, tan cercana à Tierra firme, que por un puente se passa de una, à otra: la qual tiene dos Puertos, hechos de las Islas Santa Catherina, San Andres, y San Juan: de las quales no està tan muy lexos otras dos pequeñas, que se llaman Seror. En frente de Pola, ay muchas, aunque pequeñas, fertiles, y aun en el mismo puerto, (que tiene dos millas de largo, y una de ancho) se cuentan seys; y fuera del, las de San Geronimo, y la Breona; (tiene esta cinco millas de longitud, y quatro de latitud) y mas al Levante, las de Santa Maria de Gracia, las quatro Promontoras, y las dos Merletas. En el Golfo Carnero (comienza à la punta del Conpadre, y se remata à la boca de la Arza, en longitud de sesenta millas) están las Islas Nia, y Sarseno, con algunas otras.

D A L M A C I A, Y E S C L A V O N I A.

Quanto la opuesta ribera de Italia tiene menos Islas, y Puertos; tanto està mas dotada, y adornada està de todo esso; y assi es sin comparacion alguna, mas rica, y fecunda de pescado. Las Islas de que agora avemos de dar cuenta, son universalmente asperas, pedregosas, esteriles, y por esto (allende de otras causas) poco utiles, y tan mal pobladas, que con ser tantas, y tan grandes, que algunas dellas, tienen mas de cien millas de circunferencia, no ay entre todas juntas mas de quarenta mil almas. La primera es Cherfo, y Offero, dividida en dos partes con un Canal, ò acequia artificial, y tiene vino bastantemente, y trigo para un tercio del año; carnes, frutas de leche, y lanas, en tan grande cantidad, que segun se dize, pasce mas de ciento cinquenta mil cabezas de ganado ovejuno. Tiene grandes bosques, y despacha mucha leña pa-

Veneçia; y con que boxa ciento y quarenta millas, no tiene sino las dos Poblaciones, Cherfo, y Offero. Cherfo es mas poblada, y de mejor ayre, pero el Obispo reside en Offero: y el número de los moradores de ambas, es poco mas de cinco mil. Veggia, que tiene cien millas de circuito, es de sitio ameno, copiosa de leñumbres, vinos, leña, y cavallos, aunque pequeños; y de todo esto proveche à otras partes; pero no lleva pan que baste para su sustento. La Ciudad, que tiene el nombre de la Isla (ò quizá al contrario) boxa poco menos de una milla, con un puerto sujeto al aloque; cuyos moradores llegaràn à diez mil. Arbe, que tiene treinta millas de circuito, es de sitio alegre, y hermoso, pero falta de puertos; lleva abundancia de muy escogido vino, y ganado menudo. Pago, boxa cien millas, de figura larga, y angosta, muy fria, y sin leña por lo que està casi despoblada; cuyas riquezas consisten en las salinas, de las quales la Republica de Veneçia, y algunos particulares sacan muchos millares de escudos; tiene un Castillo, que tambien se llama Pago, de media milla de circunferencia. Enfrente desta se ven varias Islas desiertas, como es Delfin, Silva, Luibo, y mas adelante la de Jega. Y sin estas, Nona, Islada por un pequeño Canal; la qual tendrá menos de una milla de circuito, y poco menos de mil Vecinos. Delante Sebenico, se levanta un peñasco, con la fortaleza de San Nicolas, que merece ser contada entre las mejores de aquel Mar. Puede tambien ser tomada en el alarde de las Islas, à causa de un pequeño Canal, que divide de la tierra firme, aun que no boxa mas de un quarto de milla. En frente de Espalatro, està la Estolca, de quarenta millas de circuito; pero de sitio silvestre, inculto, y esteril, y por esto poco, ò nada poblada. Braza, es pedregosa, con hermosos puertos de mucha comodidad, y tiene algunas valles, que la proveen bastantemente de vinos, y pastos; pero es muy pobre de trigo: tiene sesenta millas de circuito. Liesina, que es la mayor de todas, boxa ciento, y cinquenta millas, pero no llega à seys mil vecinos; es muy alta de pan, lleva arto vino, y higos, y saca grande utilidad del pescado, en particular de las sardinias: la Ciudad tiene un puerto bastantissimo para qualquier Armada, libre, y seguro de todos vientos (sino es del Lebeche) à causa de un escollo, que tiene à la boca. Enfrente desta Isla, està, Lissa, no tan despoblada como sus convec-

zinas; San Andres, Melifello; y mas adelante, Casalo, Cuza; y en medio del Golfo, Pelagosa. Curzola, es la mas poblada de todas, boxa noventa millas, quarenta de las quales ocupa su longitud; el terreno es poco favorecido de Ceres, pero lleva arto vino; cuyos moradores como tan aficionados à cosas maritimas, labran muchos navios. Langosta, es una famosissima Isla de Raguseos; en cuyo talle parece quiso la Naturaleza representar un Amphiteatro: porque tiene en medio un ameno llano, fertil de azeytunos, y vides, cercado por todas partes de montes sembrados de muchas Poblaciones, que son las Villas de los Raguseos, pescase en esta Isla cantidad de sardinas, con teds encendidas. No lexos della, està Melita celebre entre los Antiguos por las gozquesjos Meliteos; aùnque agora lo es mas, por la abundancia de sus Sardinias, que por otra cosa. Siguese San Andres; y mas cerca del Continente, la Isla de Medio, llamada assi por estar entre dos otras menores, la qual tendrá como siete cientos fuegos. La postrera es Safeno, de poca importancia, puesta casi al Poniente de la Valona.

MAR JONIO.

Bolviendo algo atras para reconocer las Islas del Mar Jonio, adviertase primero, q̄ con este nombre, comprendemos aquella parte del Mar Mediterraneo, que se estiende entre Sicilia, y Candia, dexando à la siniestra segun Tolomeo la Ciudad de Durazzo; y segun otros, los Montes de las Chimera. Plinio lo divide en Mar Siculo, y Mar Creto. Las primeras Islas pues que en el se descubren son dos pequeñas, y desiertas, puestas enfrente del Cabo de Alice; y despues dellas, Santa Maria, y San Andres, à la entrada del Mar Grande de Taranto; y otra San Andres, baxo de Gallipoli, la qual es muy baxa, y no boxa mas de una milla, Tiene un pequeño lago salobre, donde nacen varias conchas marinas; y en el están de asiento las Gavinas, Aves enemiciſſimas del pùlgon, de que aquella Provincia recibe gravissimo daño; y sin esto tiene algunos pastos para el ganado; que creo, los Antiguos la llamavan Achotus. Pero dexando ya estos escollos indignos de ser puestas en el alarde de las Islas; salenos al camino la de Corfu celebre por los jardines de Alcino, tan cantados de Homero; tiene sesenta millas

millas de largo, veynte y quatro de ancho, y ciento y veynte de box; es de figura casi semejante à un Arco, buelto azià Oriente, montuosa azià Mediodia, y llana à Tramontana. Su terreno es no muy abundoso, porque es pobre de aguas, y pedregoso, y los vientos Meridionales le abrafan los panes agostados; por lo q̄ sus vezinos en lugar de sembrar granos, plantan viñas, olivos, y manzanares. Lo que ella produze, es en tanta perfeccion, que no tiene que imbidiar à otro alguno de su genero: lleva vino, cera, miel, azeyte escogidissimo, cidros, naranjos, frutos, y raros simples; en lo que se puede echar de ver, que tal es el temple del ayre. En la parte Occidental està San Angelo, lugar importante, que se defendiò tan honradamente contra los Turcos, y salvò cerca de tres mil almas, que se avian retirado en el. En la Oriental tiene varios senos, y puertos, con dos Peninsulas en la una de las quales està Raguiopoli; la otra està apartada con un Canal muy angosto del resto de la Isla. Aqui al pie de un monte està la Ciudad de Corfu, con dos Castillos encima, viejo, y nuevo, muy bien fortificados; à los quales se les à añadido ultimamente otra Fortaleza algo mas baxo, de summa importancia.

A la diestra mano de la Ciudad, ay un Promontorio, con una muy linda, y buena Fuente, llamada Cordaefio; las otras aguas son no muy buenas por demasido grueſſas. A Corfu, la cercan varias Islas, como Gudin, Codilomisse, Pacfu, (esta boxa diez millas, y tiene alguna poblacion) San Vito, Gibota, Ragagia, Ezeropoli, Fami, las quatro Merleras, y las Hormigas; las quales no ritnen cosa notable sino los nombres. Siguese Santa Maura, antes Peninsula, pero los moradores la cortaron del Continente, con una pequeña distancia, que se passa con un puente; y tiene una buena Ciudad, por la mayor parte poblada de Judios, admitidos alli por Baiazetes Segundo Rey de Turcos, quando el Rey de España Don Fernando, los desterrò de sus Estados. Virgilio llama à esta Isla, *aspera, Neritos aspera saxis*. La Cefalonia, que està à su Mediodia, es de figura triangular; boxa ciento y sesenta millas, tiene muy buenos puertos; entre los quales es famoso, el de Argostoli, apto para qualquier Armada. Otro ay à Cabo Guiscardo, donde se ven vestigios de Palacios, y fabricas de una grueſſa Ciudad; entre las quales se hallan Medallas, y otras varias Reliquias de la Antiguedad.

La Isla produce gano, y azeite para proveer otras tierras, mucho ganado ménudo, del qual sacan quesos, y lanas, de que texen muchas esclavinas para servicio de las Armadas. Sin esto lleva abundancia de miel, manna, y passas; pero padece falta de aguas. Tendrà diez y nueve mil vezinos. Valdecampar, boxa cinquenta millas, y es toda montuosa; y oy solo poblada de los Vanderizos, y desterrados de las tierras circunvezinas. La fama de las Curzolaes, será siempre illustre, por la insigne victoria Naval, que la Santa Liga, hecha entre el Summo Pontifice Pio V. de santissima memoria, Felipe Segundo Rey de España, y la Señoria de Venecia obtuvo contra la poderosa Armada del Gran Turco, año de 1571. Domingo à siete del mes de Octubre: las quales están à la boca del Rio Acheleoo, y son tres. El Zante, boxa sesenta millas, de sitio montuoso, y aspero azia Levante, pero arto apazible, y deleytoso, azia Tramontana: està sujeta à temblores de tierra, y tiene pocas lñas; sus riquezas consisten en azeltes, vinos, y passas; con cuyo comercio sacan mucho dinero. Está pobre de trigo, porque todo el terreno cultivable se emplea casi en pagos de viñas. Tiene una Ciudad del mismo nombre, con un pequeño Castillo puesto sobre un levantado peñasco, y sin esto quarenta y siete Villas. A su Mediodia se ven varias Islas llamadas Estrofadas (oy Estriuales,) y luego al contorno de la Morea, otras muchas, y entre ellas la Sapiencia. Tiene esto particular el Mar de Grecia, que no ay escollos, que no sea celebrado de Poetas, ó de que no agan mencion los Escritores, como dixo Luciano.

GANDIA.

UNA de las mas insignes Islas del Mar Mediterraneo, es esta, la qual tiene dozientas, y setenta millas de largo, cinquenta de ancho, y quinientas y noventa de circunferencia. Está en un sitio tan acomodado, que segun Aristoteles escribe, parece la hizo la Naturaleza para el Imperio del Mar; puesta à quinientas millas de Siria; à otras tantas de Egipto; y à trezientas de Caramania, Chipre, y Albania. Su costa es peñascosa, con muchas, y varias fuentes, y con diversos Promontorios, entre los quales son los mas principales, Cabo de Espada, que se estiende al Poniente; y Cabo Salomon, en la estremidad Oriental; y entre estos dos, Cabo Melecca (llamado

llamado antiguamente *Drepatum*,) y el Promontorio Zefiro, oy Altelino. Es de sitio áspera, mas alta hazia Levante, que en lo demás; y llena de montes, que la atraviesan toda, por lo largo. El mas alto es el monte Ida, que en tiempos de Estrabon, estava ceñido de muy buenas Ciudades: y Horacio, y antes del, Virgilio, ponen en Creta, ó Gandia, cien poblaciones grandes *Centum urbes habitant magnas, uberrima Regna*: agora à penas tiene tres, que valgan algo, puestas todas en la costa Septentrional; las quales son Gandia, que tendrà diez mil vezinos; Canea, de siete mil; y Retimo, que aún es de metos; desta suerte corren las cosas deste Mundo. Sin estas, es de alguna consideracion, Sitia, lugar de feys cientos fuegos. Por lo demás, abra cerca de nueuecientas Aldeas, y caserías, q̄ entre todas tendrán menos de dozientas mil almas. La parte Meridional està muy sujeta à los vientos Australes, que la hieren horribilmente, y con todo esto tiene dos puertos muy seguros. En muchas partes se ven ruinas de grandes edificios, y vestigios de Ciudades antiguas. Su fertilidad consiste en las valles llenas de pastos, donde se sustenta infinidad de ganado, de que hazen muy escogidos quesos; y en algunas campañas lleva trigo, mas no tanto que le baste para mas de ocho meses: pero lleva abundancia de vino blanco, (que nosotros llamamos malvasa,) conocido en todo el Mundo; y tinto, de incomparable olor, y delicadeza, tambien produce miel, de que saca una buena cantidad para Alexandria. No ay País en el Mundo de mas Ciprezos, y ay algunos de increíble altitud. Ningun Rio tiene de cuenta. A diez millas de Espina larga, entra en el Mar el riachuelo Istonia, con muy buena agua; pero peligrosa de Verano, por tener ambos margenes vestidos de Rododafnes, que nosotros llamamos Adelfas, que empuñan con su veneno las aguas; el qual es tan terrible, que se à visto morir hombres, por comer pan, que fue cozido con sus ramos, ó carne, espedada en un tronco del, para assarla. Los Candiotos fueron tenidos por ruin gente, engañadores, y no de buen trato; y à la verdad no son amigos del trabajo; ni se emplean en exercicios manuales, sino que mal emplean el tiempo, borracheando con la taza en la mano. Los de Canea, y Retimo, parece que dan mayores amigos de ingenio, y valor, que los demás: Obedecieron mucho tiempo à los Emperadores de Oriente, y despues à ellos à Bonifacio de Monfer-

rado,

rado, que fue, el que vendió la Isla à los Venecianos año de 1190, à los quales despues de muchas rebeliones, està aora pacificamente sujeta; haziendo ellos lo possible en fortificarla, por el cercano peligro de los Turcos en que està: y assi allende de la Ciudad de Candia, Colonia suya, y la Canea, an ultimamente fortificado el Puerto de Suda, con dos Castillos, sin otros varios lugares donde el enemigo uviera podido desembarcar. Del Puerto de Espinalarga, que es muy semejante al de Suda, no creo tienen muyha cuenta, por no tener aguas, ni el vezino monte, madera gruella. Al contorno de Candia, ay varias Islitas, en que no ay cosa buena, sino conejos, y ciertas fieras semejantes à las cabras silvestres, llamadas Estambecos. Las mas de notar, son el Gozo, puesta al Poniente del Promontorio Ermico. (llamado *Frons Arietis*, por Estrabon) donde aportó San Pablo, en aquel su trabajo, que se describe à los beynte y siete capitulos de los Hechos Apostolicos: la otra es Estandia, (enfrente de la Ciudad de Candia) llamada Dia, por los Antiguos.

ARCHIPIELAGO.

EN saliendo de Candia, nos engolfamos por el Archipiélago, llamado assi, por la infinidad de Islas de que parece fue sembrado por manos de la Naturaleza: las quales se dividen en Esporadas, esto es esparzidas; y en Cicladas, esto es puestas en cerco, con cuyo nombre se llaman las que están cerca de Delos, oy Esdile. Las unas, y las otras gozan un ayre muy templado, como lo atestiguan la hermosura, y bondad de los frutos; y el ingenio, disposicion, y larga vida de sus moradores. En effeto no tendrian cosa que desear, sino se viesien perseguidas de continuo, de quien puede algo por Mar; porque como son pequeñas, y por esto de poco poder, y desunidas entre si no menos de gobierno, que de sitio, nunca les à sido possible asegurarse de los assaltos de los Corsarios. Ni florecieron jamas, sino en el tiempo de la libertad de los Griegos, porque como entonces estava dividido el poder de las Ciudades de Grecia, no tenian Enemigos de importancia, y assi florecian los Ingenios, las artes, y los trafegos. Pero baxo de los Romanos, vieronse sumamente trabajadas de Corsarios, que con mil fustas armadas corrian todo aquel Mar. Desde entonces acá, jamas an

recobrado su lustre: porque, las guerras civiles de los Romanos, las Armadas de los Sarracenos; y despues las de los Turcos, y infinitos Corsarios, no las an dexado ni dexan reposar. Seria grande prolixidad ir las reconociendo todas, y describiendo de una en una, y tras esto de poco gusto para los Lectores: baxtarà haver dicho esto en general, y tocar algo de las mayores; porque esta misma miseria suya es causa que se tenga oy menos noticia dellas, que jamas se tuvo; y de las qualidades de algunas se puede hazer juicio de las demas. El Archipiélago pues, comienza à Cherigo, que haze al Mediodia de Cabo Mallio. Esta Isla, tiene sesenta millas de circuito, ciñenla muchos escollos, y rocas que la hazen muchos puertos, pero todos angostos, y por esto poco seguros: es montuosa, y en lo mas alto de un monte tiene una Ciudad; facanse de aqui, escogidissimos marmoles. A su lado està Chicherigo, de diez millas de box; y las Islitas, de los Ciervos; entre las quales es Anticyra, celebre por su escogido Elleboto. Pero dexando estas à parte, veese al Septentrion de Candia una como hilera dellas de Poniente, à Levante; esto es Milo (que tiene, à Antimelo delante) Satorini, Nio, Nantro, Estanpalia; cuyos nombres antiguos fueron, *Melos, Theusia, Ios, Anaphe, Astypalea*; esta postrera tiene, ochenta y ocho millas de circunferencia. Ay cerca della una Islica, que era parte de la Ciudad de Gnido, haze dos puertos, y no tiene una milla de circuito. Sobre las susodichas se ve Sifano, Morgo, y Lango; que son *Siphnus, Amorgus, Cos*; de las quales esta postrera padeció el año, 1490. tan terrible temblor, que se le derribaron tres Pueblos, y murieron cinco mil personas: bora quinientos cinquenta estadios, y es toda fertil, y en particular de escogidissimos viuos. Fue patria de Hipocrates, Principe de los Medicos, y de Apelles, singularissimo Pintor: donde antiguamente se labrayan riquissimos paños de seda. No lexos de Lango se ve Calamo, llamada antes Claros. Siguenle en otra hilera, Serfina, Paro, Nixia, Lerò; esto es, *Seriphus, Paros, Naxos, Leria*. En Serfina, las ranas son mudas. Paro, es famosa por sus Marmoles blancos; Nixia, por la exelencia del vino; Lerò, por su mucho Aloes; no lexos de las quales están Mandria, y Palmosa (antes *Pathmos*) donde San Juan escribió su Apocalipsis. En otra hilera, están Macronefi, Zea, Eddi, y Nicata; esto es, *Helena, Ciaz, Delos, Icaria*. En Esdile, se ven aun

aun oy vestigios del Templo de Apollo, y grandes pedazos de estatuas, y cosas semejantes: dividefe en dos Islas, una de quatro millas, y otra de diez, y esta se llama Ortigia. Nicaria, es la que da el nombre al Mar Icario: el qual se remata en el Mirtoo, azia Mandria, y el Mirtoo en el Carpacio: la Isla boxa trezientos estadios, no tiene puerto, sino arto buenas playas, y abunda de pastos; y assi trahian aqui los Samios su ganado. De la otra parte se ve, Adre, Tine, y Micone, esto es *Andros, Tenos, Micone*. Tine, es de Venecianos, y como Rosa entre espinas, se mantiene en medio de Turcos, libre de su tirania; para bien de los Esclavos pobres, que huyendo acuden a ella, donde son bien recibidos; boxa quarenta millas, y Micone treyntra. Veenfe luego por la costa de Asia, Samo, Chio, y Metellino, Islas importantes. Samo, tiene de circuito ochenta y siete millas, y fueron naturales della, la Sibilla Samia, y el Filosofo Pitagoras; en la qual Reynò Policrates, Tirano felicissimo: sus vasos de barro, son muy celebres. No lleva vino, y es cosa admirable, porque todas las otras, y la tierra convencina lo lleva en abundancia; en lo demas tiene buen terreno, lo que prueba Estrabon, por las perpetuas Guerras, que tuvo; aora es casi desierta, porque los Justinianos, que fueron señores della, como no la pudiesen defender de Cosarios, transportaron a Chio, sus Vecinos. Chio, boxa ciento y veynte y cinco millas, insignie por los vinos Arvisios, que son escogidissimos, sobre todos los de Grecia, y por la almacega, que lleva. Su ayre es muy templado, y el terreno fructifero; tiene muchos, y muy buenos puertos, y surgideros; gozaronla mucho tiempo los Justinianos, Cavalleros Genoveses, los quales fueron despojados della por Selin Segundo Rey de Turcos: ay treyntra y seys Pueblos murados. No lexos del Promontorio Melena, se ve Psiro, Isla eminente de quarenta estadios de circunferencia. Mitilene, boxa ciento sesenta y ocho millas de muy buen terreno: toma el nombre de la Metropoli; que fue otro tiempo Ciudad excelente, por la magnificencia de los edificios, y nobleza de sus moradores. Aunque Vitruvio arguye de poco avisados a sus fundadores, por averla puesto en un sitio donde sus Vecinos en corriendo el viento Austro enfermavan, y soplando el Coró tossian. Ay en ella dos puertos, uno Austral capaz de cinquenta Galeras, y otro Boreal, para qualquier Armada apto. De la

esta Isla salieron Alceo, Safo, Terpandro, Teofrasto, y Pittaco; y aun hoy, entre todas las del Archipelago, es quizà la mas bien poblada; y tiene en ella el Turco (de la fuerte que en Rodas,) algunas Galeras de guarda: entre la qual, y el Continente estan las tres Arginussas, pequeñas Islas, Encima de Mitilene, azia el Ellefponso, se descubre Tenedos, famosa, por la retirada de los Griegos en la Guerra Troyana, y por las discordias, y guerras, entre Venecianos, y Genoveses. De la otra parte, se ven por la costa de Europa, en el Golfo Saronico, la Isla Salamina, y luego Egina, ambas famosas, aquella por la rota de los Persianos; y esta, por su valor naval, pues, con que no boxa mas de ciento, y ochenta estadios, tuvo un tiempo el Imperio del Mar. Passado el Cabo de las Columnas, se descubre Nègroponte, Rèyna del Archipelago, de figura larga, y angosta, y que a manera de un arco, se encorva, y pierze azia Beocia; de quien la divide un Canal de ochenta passas de largo, y quarenta de ancho, llamavante antiguamente el Euripo. De fuerte que se passa por un puente de una parte a otra; y en este passo està la Metropoli, de quien toma la Isla el nombre: y es Ciudad importante: y baxo del puente, con un impetu admirable, corre, y mengua el Mar quatro vezes al dia, (ò siete vezes, como otros comunmente afirman) cosa tan digna de admiracion, que segun se dice, de no poder hallar Aristoteles la causa della, murió desesperado. Ay en esta Isla dos celebres Promontorios: el Saffano, infame, por los muchos naufragios, y el Conco, a esta distancia de ciento cinquenta millas. Tiene dos Rios, el Cereico, y el Nileo, aquel haze la lana blanca, y el ganado que bebe de sus aguas, y este negra. Junto a Caristo (famosa por la abundancia de Marmoles escogidissimos para labrar columnas,) se hallan ciertas piedras, llamadas Amiantos, que las hilan, y texen, de las que hazian los antiguos telas inviolables al fuego, con que conservavan enteras las cenizas de los muertos, que quemavan, para cuyo uso los amortajavan en ellas. Finalmente es Isla de tan notable fertilidad, que a tanto por tanto, no tiene que imbidiar a Sicilia, en tiempos de Pio V. haciendo discursos, grandissimos Capitanes, el modo de hazer guerra al Turco, se resolvieron en que no se podía comenzar por otra parte mejor que por esta Isla, como puerto aptissimo para proveer de vituallas al Exercito, y para trabajar

à los estados del enemigo. Al Septentrion de Negroponte, se descubre Siro, donde fue criado Achiles en trage de muger; y à su Poniente, Esciati, y Escopulo, divididas con un Canal, (aquella boxa veynete y dos millas, y esta doze,) y otras diversas Islas de poca consideracion. Hazia la costa de Tracia, se levanta Lenno, (ò Estalimene) con cien millas de circuito; cuya parte Septentrional, y Oriental, es algo esteril à causa de la falta de agua; pero las otras son mas fertiles, y pobladas, y de sitio llano. Aqui està el Monte Volcano esteril todo, sino de la tierra, que se saca, por la virtud que tiene contra el veneno, y calenturas pestilenciales; la qual se saca desta suerte. En lo alto del susodicho montezillo nace una Fuente, cuya agua descendiendo à lo baxo, da toda en una alberca, hecha por ella misma, la qual tienen cubierta de tablas, ayuntadas unas con otras, con summa diligencia; y à feys de Agosto, se canta sobre el collado una Missa, (guardando los Turcos en esto, la consuetud antigua) en el entretanto desvian la corriente de agua, para que no entre en la alberca; y levantando la cubierta de tablas, sacan curiosamente el agua con vasos, y esponjas. Hecho esto, sacan el barro, y lodo que à echo el agua, y hazen varios montones del, teniendo por menos, ò mas perfecto, el que hallan menos, ò mas ondo en la alberca ò rebalzo; y luego bolviendola à cubrir su cobertor, con asistencia de un Ministro del Turco, hazen ciertos panzillos del barro, y los sellan con el sello del Gran Señor. En hazen del mismo, algunos vasos para beber, divididos assi estos como los panzillos, en tres grados de perfeccion, y bondad; y para que duren mas, los cuezen; y esto echo los llevan al Gran Señor que los reparte en quien le parece. El Bellonio escribe, que toda esta Isla, haze setenta y cinco caserías. En su contorno tiene varias Islas, mas altas, y asperas que ella; à la diestra esta Tasso; (que boxa quarenta millas, y tiene tres buenas poblaciones) y à la siniestra Lembro, de setenta y siete millas de box; y no muy lexos, Samotracia, (oy Samandrachi,) que es la Isla de mas peñascos, segun su tamaño, y magnitud, que se sabe. Otras ay sembradas por unas partes, y otras de aquel Mar, como Hierro, y Suda, de diez y ocho millas; Lime, y Macri, de quarenta; y Dromo, de treynta.

PRO-

PROPONTIDE, Y MAR MAYOR.

Navegando azia Constantinopla, entramos en un grandissimo Canal, entre Asia, y Europa, dividido en tres partes. Porque donde comienza à angostarse entre los Dardanellos, se llama Ellef-ponto; donde despues se estiende, y ensancha, se llama Propontide; y ultimamente, donde otra vez se acerca la Asia à Europa, que es entre Constantinopla, y Escutari, se llama Bosforo Tracio. En la Propontide, està la Isla Marmora, *Preconesus*, de quien toma su nombre oy la misma Propontide, y Calonimo, de casi treynta y feys millas de magnitud. Siguese Cysico, tan cercana del continente, que se passa con un puente, y ayunta dos senos contrarios; por lo que la llamó Aristides, vinculo del Mar Negro, y del Euxino. Luego se ve una hilera de Islas todas despobladas, y de poca consideracion, junto à la costa de Asia: y casi à vista de Constantinopla, ay no se que tantas que si bien no exceden à las dichas en magnitud, ni Vezinos, excedenlas empero en celebridad, y fama, por ser Vezinas de una tan insigne Ciudad. La primera es San Andres, ceñida (sino hazia Levante) de peñas altissimas, y tajadas. Siguese la del Principe (con otras dos sus Vezinas) que boxa setenta estadios; y tiene dos Poblaciones, la una se llama del Principe, y la otra Carys; en aquella se ven los cimientos de un famoso Monasterio donde vivian mas de quinientas Monjas. Delante de Calcedon, se levanta Calcide, dividida en tres collados, con un puerto sujeto al Austro: donde aun oy junta à una Aldea maritima, se ven los montones de tierra sacada de las montañas, y miras del Verde, nillo, y del Azul. A quatro Estadios desta Isla Antigonía Isla aspera, y pedregosa con una Aldea; Pitys, que à ella, que no boxa mas de media milla. Siguese Platys, baxa, y llana; y luego Oxia, alta, y casi semejante à una Piramide, vestida de Laureles, cuyas Ofretas son muy celebradas. La Isla de los Baños, que tiene tres millas de box, con dos collados eminentes. La ultima es Porta, à siete millas de Constantinopla, con una Aldea, y un puerto, y cerca el Aldea dos cisternas redondas. Las susodichas Islas no se alexan mas de setenta estadios de la tierra firme. Las Cianeas tan cantadas de Poetas, son dos escollos puestos à la entrada del Bosforo; casi contiguos el uno con Asia, y el otro con Europa, con distancia de veynete

veynte estadios entre los dos. Los Griegos las llaman Simplegadas, porque à los que navegan de la Propontide, azia el Euxino, parece que se acercan, y se alexan, la una de la otra. En el Euxino no ay Isla de consideracion; aunque alguna vez hazen mencion los Escritores de una que està en frente del Boristenes, la qual no tiene cosa notable, sino la variedad de sus nombres; pues ya la llaman Boristenes, ya Leuce, y ya Achillea: oy parece ser que se llama Sinovesa, y boxa tres millas.

MAR LICIO, PAMPILIO, Y CILICIO.

Pero bolvamos algo atras, al lado Occidental de la Asia, y demos una vista à las Islas que le estan delante; de las quales es la primera Escarpanto, de quien toma su nombre el vezino Mar, boxa dozientos estadios, es su sitio muy eminente, cercada de varias Islas, como Cassio, Nisari, y Piseopia: de las quales esta postrera, se llamó Telos, y boxa treynta millas, y Nisari, quarenta. Siguese Rodas, de terreno fertilissimo: y de ayre sobre manera suave, y dulce, porque no se le passa ningun dia sin ver el Sol. Tuvo antiguamente grande dominio, y floreció mucho en las cosas navales: y fue assiento, y morada cerca de dozientos años de los Cavaleros de San Juan. Estrabon escribe, que la Ciudad Metropoli de la Isla, y por bondad del puerto, y por belleza de calles, y barrios, y por fortaleza de muros, y por excelencia de fabricas, era tal, que no se le podia no solo anteponer, pero ni igualar ninguna otra. Pindaro, para alabar la felicidad desta Isla, dize, que la llueve oro. Tiene de circunferencia ciento y veynte y cinco millas, poco mas, ò menos. A su Poniente, estan Carchi, y Limonia, y mas azia Tramontana, las Simias. Carchi, boxa doce millas; y las Simias, treynta. Por la costa de Licia, se ven las Poscellas, y en los confines de la Pampilia, las Chelidonias (de quien toma su nombre el Cabo Chelidonio) que son tres, distan seys estadios del Continente, y cinco, las unas de las otras. Enfrente del Promontorio Corico, està Grambusa, oy Giambrustia.

CHIPRE.

Esta nobilissima Isla, tiene de largo dozientas y diez millas, de ancho sesenta y cinco, de circuito quinientas y cinquenta.

Atra-

Atraviesala un monte de Oriente à Poniente, y la divide en dos partes. Sus naturales la reparten en onze comarcas, y abra en ella ciento y sesenta mil almas. Su ayre es universalmente caloroso, excepto en la comarca de Cerines, donde le llega la Tramontana fresca de la parte del Mar; y los montes la defienden de los vientos Meridionales: pero en las montañas el ayre hiete muy rezio. Es pobre de aguas, porque sus Rios son mas arroyos, y las Fuentes, y Pozos no son muchos, y llueve muy pocas vezes. Por esto, hazen ciertos algibes, ò balzas grandes, donde recogen el agua de la lluvia para la necesidad. En muchas partes ay una suerte de tierra, que se llama Roca del todo inutil, porque ni es piedra ni terreno, aunque se podria llamar terreno pedregoso; à causa desta Roca, las aguas son muy malas, y los Pozos no se pueden zahendar. Pero donde no ay este impedimento, y se halla algùn mor, abunda muchissimo de azucar, algodón, y vino excellentissimo, granos, legumbres azafrañes, miel, azeyte, terebinto, grana, vino de salta afumbrado, caparosa, y toda suerte de metales. Entre sus riquezas, es de consideracion la Sal, que se haze en un lugar llamado las Salinas, donde en un espacioso lago, como desaguan ciertos arroyos en Invierno, por la naturaleza del terreno, y fuerza del Sol, se convierte toda su agua en sal muy blanca, y muy firme. Boxa este lago doce millas, pero lo firme de la sal no se haze sino en un espacio de dos millas y media, y en el resto se haze sal menuda. Ay en esta Isla cerca de ochocientas caserías con algunas Ciudades. La de Nicosia, Arzobispado, tiene mas de quatro millas de circunferencia, està en un sitio, que simboliza mucho con el Promontorio por la vezindad de los montes, y por ser los mejores Pozos, y Puertos de la Isla. Famagusta, era la llave del Reyno, cerca de la qual està el sitio de Constanza con un lago, ò estanque, que le apesta el ayre. Siguese Baffo, y Limisso. La Naturaleza, por no mostrarse demasiado favorable à esta Isla, que los Poetas dedicaron à Venus, y los Griegos llamaron Macaria por ser tan regalada, y deleytosa, no le dio puerto alguno de consideracion, porque el de Famagusta, no es capaz de doce Galeras, y el de Cirene, es mas nido, que puerto, segun es pequeño. Con todo esto tiene algunas playas buenas, particularmente la de las Salinas, y de Limisso. Esta Isla, en tiempos del Emperador Constantino estuvo diez y siete años sin que la lioviese

viessse el Cielo, por lo que se despobló. Despues aportando Santa Elena en ella, la edificó un Templo, sobre el Monte Olimpo, y puso en el, un pequeño pedacito de la Vera Cruz, que ella avia allado, y assi bolvió el Cielo à llover en ella, y bueltos sus moradores, pidieron auxilio à los Emperadores Constantinopolitanos, que para su seguridad socorriesen, y amparassen, y algunos dellos para alcanzar esto, allende de las haziendas, obligaron sus personas: los quales se llaman oy Paricios, y los tienen en cuenta de esclavos, los de las, se llaman Francomatos, y estas son las dos diferencias de vulgo, que ay en Chipre. Lo restante se divide en Nobles, y Ciudadanos. Fue despues señoreada por los Duques asta el año 1190. en el qual Ricardo Rey de Inglaterra se hizo señor della, con la muerte de Gherardo, y los Cavalleros Templarios por cien mil escudos, y estos à Guisardo Lusinianno, por el mismo precio; cuyo hermano Emerigo, obtuvo titulo de Rey della, del Romano Pontifice. Al consorno de Chipre està la Islica Clide, y las Carpacias de poca consideracion.

ARADO.

Concluyamos con las Islas, y su Descripcion, con un escollo famoso en la Sagrada Escritura, que se llama Arado. Está de la Isla Tortosa, y boxa siete estadios. Uvo en el una importante Ciudad, llamada Tripoli, contada entre las de Tripoli; la qual comenzaron à edificar los Fenicians, y vanderizos de Sidon, para su seguridad. Valianse de una Cisterna, ó de tierra firme, que no està mas de veinte braças, y esta les era defendida, sacavanla de una Fuente, que nace dentro del Mar, entre la Isla, y el Continente, en cinquenta braças (como escribe Plinio) de ondo, subiendo de allí el agua dulce con el artificio de una bomba de cuero. Esta Ciudad, con las riquezas de muchos, que se le avezindavan para vivir seguros de la tirania de los Reyes de Soria, y con el empleo de las cosas navales creció increíblemente, y se hizo señora de una buena parte de la tierra firme. Hazese memoria della mas de una vez en la Sagrada Escritura, à causa de la riqueza de sus Ciudadanos, llamados Aradios por el Profeta Ezechiel.

**FIN DE LA DESCRIPCION DE TODO
el Mundo.**