



Proyecto:
**FORTALECIMIENTO DEL DESARROLLO
ECONÓMICO LOCAL POR MEDIO DEL
TURISMO RURAL COMUNITARIO (FODELOTUR)**
INFORME FINAL

Por
MAEd. Juan Hernández Navarro
y
Amílkar Mora Sánchez

- Marzo 2010 -

Tabla de Contenido

	Pág.
Elementos formales (Título, autores, participantes)	3
Resumen	5
Palabras clave	6
Introducción	7
Metodología	12
Resultados	22
Discusión y conclusiones	47
Agradecimientos	61
Referencias	62
Apéndices	64

Índice de cuadros

1. Comunidades en que trabaja el proyecto FODELOTUR	16
2. Relación de actividades efectuadas según etapas de ejecución	21
3. Modalidades del turismo alternativo o de interés especial, en los países de América Latina	28
4. Modelos de desarrollo Local FLACSO – EGAL	38
5. Resultados y clasificaciones de Arocena	40
6. Relación de procesos actuados y productos asociados, del proyecto FODELOTUR	41
7. Relación de diversos aspectos de interés entre las comunidades de San Gerardo y Providencia de Dota	43
8. Relación de conceptos de desarrollo de cada comunidad “Una comunidad desarrollada es...”	44

Índice de apéndices

	Pág.
Carta del Turismo de Providencia de Dota	X
Carta del Turismo de San Jerónimo de S. Pedro, Pérez Zeledón	X
Carta del Turismo de Talamanca	X
Inventario de recursos turísticos de Providencia de Dota	X
Inventario de recursos turísticos de San Jerónimo	X
Inventario de recursos turísticos de Talamanca	X
Guía didáctica del Taller de Formalización de empresas turísticas	X
Guía para ofrecer un servicio con calidad en turismo	
Informe Final Práctica de Especialidad. Propuestas de Diseño: Turismo Rural Comunitario (versión preliminar)	X
Propuesta metodológica para la elaboración de un plan estratégico (UNA:EPPS)	
Guía de entrevista para la historia social de las comunidades	X
Historia de las comunidades (preliminar)	X

Título

Fortalecimiento del Desarrollo Económico Local por medio del Turismo Rural Comunitario: FODELOTUR

Autores y direcciones:

MAEd. Juan Hernández Navarro.
Teléfono: 2550- 2562 ó 2550-2281. Fax: 2550-2593.
Correo electrónico: jhernandez@itcr.ac.cr ó juanhn@costarricense.cr;

Lic. Amílkar Mora Sánchez.
Teléfono: 2550- 2013 o 2550-228.
Correo electrónico: amora@itcr.ac.cr ó agmora@costarricense.cr

Participantes del proyecto:

Nombre y apellido	Grado Académico	Institución	Tipo participación
Juan Hernández Navarro. ¹	Máster	ITCR	Coordinador
Amílkar Mora Sánchez,	Licenciado	ITCR	Profesor investigador
Andrea Marín Montero	Licenciada	UNA	Profesora investigadora
Maritza Vargas Montero	Licenciada	UNA	Profesora investigadora

¹ En la primera fase del proyecto, hasta que se suspendió, éste estuvo a cargo de los profesores investigadores MSc. Rafael Brenes quien fungía como coordinador general y Lic. Ricardo Solano, quien ejercía la coordinación por la Escuela de Planificación y Promoción Social.

Resumen

El planteamiento conceptual del proyecto FODELOTUR se basa en que el turismo alternativo (comunitario) es una estrategia que facilita la articulación de las riquezas naturales, la vida cotidiana de las comunidades rurales, con las dinámicas propias de las actividades agropecuarias. Tal integración hace posible la construcción de productos diferenciados, atractivos para el mercado turístico local e internacional. Así, el turismo rural ofrece una gama de opciones en las que se da una sana convivencia entre el turista, el medio ambiente y por su puesto los habitantes de los territorios receptores. Implica, por tanto, que no se habla de una propuesta de visitación masiva; por el contrario, se trata de un servicio totalmente personalizado y sobre todo integrado a las comunidades.

El proyecto FODELOTUR plantea la construcción de metodologías y la planificación de turismo alternativo en comunidades rurales en Costa Rica. Estas comunidades, pertenecientes a tres cantones distintos, han sido seleccionadas por contar con características análogas, respecto de su patrimonio y recursos turísticos, a otras tantas con experiencias exitosas de turismo alternativo. El trabajo se estructura en tres etapas: 1. Estudio de las razones por las que comunidades rurales generan proceso de desarrollo económico local mediante el turismo comunitario alternativo y otras, eventualmente con condiciones similares no lo hacen. 2. Formulación de estrategias de capacitación para la promoción del turismo rural alternativo en comunidades que no han logrado desarrollarse como destinos turísticos. 3. Sistematización integral de las experiencias en las comunidades y validación en comunidades distintas, en un cantón de otra zona del país.

Dentro de los principales hallazgos resaltan, la importancia del liderazgo local en los procesos de gestación de emprendimientos turísticos, incluso por encima de la planificación técnica y central; el capital social como fundamento de los esfuerzos comunales en pro de su desarrollo; asimismo la visión del turismo alternativo como un hecho social enmarcado en un territorio, más que individual, para la permanencia de las actividades.

Palabras clave

- Turismo comunitario
- Desarrollo local
- Turismo rural
- Planificación turística
- Capacitación en turismo

Introducción

El tema central del proyecto concuerda ampliamente con las metas del desarrollo académico que, tanto el Instituto Tecnológico de Costa Rica (ITCR) como la Universidad Nacional Autónoma (UNA) han venido impulsando: el tema del “**Desarrollo Económico Local**”, sustentado, en este caso, en el Turismo Rural Comunitario. Respecto de esta categoría particular, la Escuela de Ciencias Sociales del ITCR ha declarado formalmente que merced al Desarrollo Económico Local, se “permite la revitalización de lo local que se observa en la globalización, constituyéndose en un ámbito viable de procesos de integración social, por cuanto promueve la movilización de recursos endógenos de las localidades en un esfuerzo de acción colectiva entre gobiernos locales, sector privado y la comunidad local”².

Por su parte, la UNA plantea que el tema del ambiente y el uso del territorio se ha convertido en “un eje fundamental del quehacer académico e institucional, el cual se proyecta como un rasgo distintivo de los profesionales formados en la Universidad Nacional, así mismo se establece que esta es un área en la cual se ha de fortalecer el estudio y la incidencia de tendencias relacionadas con las situación del ambiente y los esfuerzos por procurar una sociedad que establezca una relación armónica con él”³.

Así, al confrontar el planteamiento del presente proyecto con el Plan Nacional de la Educación Superior Universitaria Estatal 2006-2010 (CONARE-PLANES 2006-2010) por acción estratégica –de cada uno de sus objetivos, por temas y ejes estratégicos– se comprueba que atiende directamente el 43% de las acciones estratégicas (51 de 118) distribuidas en cada uno de sus ejes estratégicos y temas; este proyecto constituye un aporte sustancial y cualitativamente notable al fortalecimiento del Sistema de la Educación Superior Universitaria Estatal, así como al seguimiento de sus líneas estratégicas. Es particularmente atinente en los temas de vinculación con el entorno (eje de pertinencia e impacto), desarrollo regional, desarrollo académico, talento humano, responsabilidad con el ambiente, investigación y vinculación de la misma, extensión y acción social universitaria con la sociedad (eje de Ciencia, tecnología e innovación) En fin, la concordancia entre el marco estratégico establecido por CONARE y los objetivos y

² Instituto Tecnológico de Costa Rica. Descripción del Programa académico de Maestría en Desarrollo Económico Local.

³ Universidad Nacional. Plan Global Institucional 2004-2011. Pág. 47.

acciones planteadas por el proyecto FODELOTUR, es evidente.

Hay un enorme consenso en que la estrategia de conjuntar acciones de intervención o acompañamiento, por parte de nuestras universidades públicas, ha redundado en beneficio para las poblaciones o grupos beneficiarios; se da por descontado el conocimiento generado de manera interdisciplinaria. Ya desde 1918, entre los principios emanados de la Reforma de Córdoba, se establece que la democratización universitaria, pasa por la “implantación de vínculos amplios y sólidos entre la acción de las universidades y los requerimientos de la sociedad” (UNESCO, 1996).

La UNESCO por su parte, en el Informe de la Comisión Internacional sobre Educación para el Siglo XXI sostiene que “las universidades de los países en desarrollo tienen la obligación de realizar una investigación que pueda contribuir a solucionar los problemas más graves de dichos países dado que les corresponde proponer nuevos enfoques para el desarrollo que les permitan construir un futuro mejor de forma efectiva” (Comisión Internacional sobre Educación para el Siglo XXI).

Por lo anterior y conforme el postulado del quehacer universitario, que establece que la investigación, la extensión (acción social) y la docencia son tres pilares fundamentales, el presente proyecto trata de cumplir con este cometido y a su vez busca reafirmar, por medio del contacto con la realidad, que los elementos antes citados, desde la perspectiva académica, tienen vigencia y recobran importancia en momentos en los que la vinculación con calidad es una oportunidad y un deber para con la sociedad.

Para explicitar el problema, en el proyecto FODELOTUR, se plantean las siguientes preguntas:

- ¿Qué condiciones previas de las comunidades locales permiten transformar sus actividades económicas locales en actividades turísticas?
- ¿Por qué algunas localidades han logrado un desarrollo endógeno de turismo alternativo, permitiéndoles integrarse a la economía globalizada y democratizar su economía local, mientras otras comunidades con características muy similares en términos sociales, culturales, ambientales y geográficos, no lo han logrado?
- ¿Qué tipo de acciones de planificación turística son necesarias para que aquellas comunidades locales excluidas de este tipo de desarrollo turístico puedan constituirse en destinos turísticos viables?

Por otra parte, desde la perspectiva de la experiencia que en este campo ha venido

desarrollando la Escuela de Planificación y Promoción Social de la Universidad Nacional se ha podido establecer que “la Gestión Integrada del Territorio valora al territorio como una unidad espacial (local, micro regional o regional) integrada a dinámicas más amplias de desarrollo a través de interrelaciones que existen entre los espacios, los actores y agentes sociales, los procesos de organización social y económica con las intervenciones de las políticas públicas. Las interrelaciones socioculturales y políticas en el territorio tienen como base las condiciones de los recursos naturales, la articulación de formas de producción y de mercados de consumo e intercambio de bienes y servicios, así como de gestión institucional pública y de las distintas expresiones organizadas de la sociedad civil e instituciones privadas”⁴. Se ha de entender que en el presente caso, se cataloga a los actores locales como los artífices de su propio desarrollo, mediante acciones participativas y con el concurso de la planificación estratégica; misma que ha de entenderse como inversión de la comunidad para anticipar cambios posibles y deseables, acciones necesarias y mejores escenarios para los cambios esperados. En este sentido es estratégico que los actores locales se planteen cuestionamientos que les induzcan a la acción, conforme el ambiente de intervención ó acompañamiento.

Existe escepticismo en cuanto asignar al turismo estatus de disciplina social en función de un posible desarrollo teórico y metodológico. La crítica más tolerante tiende a aceptarlo como una tecnología social. Lo cierto es que el turismo cobra cada vez más relevancia; es la actividad económica responsable del mayor flujo de capitales que se mueve en el mundo. En las comunidades locales donde también se desarrolla, tienen el potencial de cambiar radicalmente, para bien o para mal, las dinámicas sociales, políticas, económicas y ambientales entre otras. En ese sentido, los investigadores del turismo tratan de dar respuestas precisas y responsables a los problemas que en este campo abordan.

Sobre el papel del turismo en el desarrollo económico local, algunos autores señalan al turismo como una de las tres actividades económicas que generan alguna articulación de las economías centroamericanas (y de algunas partes de México) con la economía global. Las otras son las emigraciones y la maquila. Por otro lado, sobre el tipo de integración que el turismo promueve, algunos autores tienen una visión

⁴ Fondo Institucional de Desarrollo Académico FIDA- 2005 Proyecto GESTHE.

fundamentalmente optimista del mismo en asocio con el tema del desarrollo; mientras que otros tienen una visión muy pesimista. Al respecto, algunos estudios cuantitativos muestran que en aquellos países y regiones donde se ha dado una especialización en turismo, los indicadores económicos tienden a ser significativamente mejores que en aquellos en que no hay desarrollo turístico.

Estos estudios que tratan sobre las bondades y perjuicios del turismo, no suelen ocuparse de las razones por las que las comunidades pueden ser objeto de desarrollo turístico; simplemente lo dan por sentado; sencillamente se toma como razones aceptadas y asociadas a la expansión de la demanda turística; por demás, asignan a las comunidades poco protagonismo en su concepción y desarrollo. Menos aún, existe preocupación en explicar por qué comunidades con sorprendentes similitudes socioproductivas, de atractivos naturales y culturales entre otros, tienen diferencias de grado y de sí o no constituirse en destinos turísticos alternativos exitosos.

Al menos dos teorías podrían explicar por qué algunas comunidades pueden desarrollar con éxito turismo local y otras no. La primera, la teoría de la competitividad de Michael Porter, considera que aquellas comunidades que han logrado desarrollar *clusters* turísticos locales, han podido aprovechar sus condiciones particulares de recurso turístico para competir como destino con los megaproyectos turísticos transnacionales y ocupar nichos de demanda que no puede cubrir las grandes empresas turísticas.

La segunda, la del turismo humano sostenible, considera que en aquellas comunidades que cuentan con una red política institucional al servicio de la planificación del desarrollo local y que gracias a su esfuerzo han desarrollado procesos de conservación de su patrimonio natural y cultural, así como fuertes procesos de democratización de la economía y de una amplia participación social en la toma de decisiones, cuentan con las mejores oportunidades para impulsar un desarrollo endógeno, que les permite articularse exitosamente al capitalismo globalizado.

Por otra parte la gestión y la participación se sustentan en principios democráticos que por demás, presumen al Estado como una instancia que permite y mejor aún, promueve la concertación y es por tanto, instrumento del desarrollo con equidad.

Es preciso aclarar que el presente informe registra esencialmente el trabajo realizado por

los integrantes de la ECS/ITCR, pues por una estrategia de trabajo inicial (primera gestión del proyecto) se habían distribuido los territorios; la ejecución de las comunidades de la Zona Norte, fueron asumidas por los/as representantes de la EPPS/UNA y por razones ajenas a quienes suscribimos el presente informe, no fue posible compartir la elaboración del mismo ni disponer de la información de esa contraparte.

Adicionalmente, la meta de un producto publicable al final, incluida en la formulación del proyecto _misma que se plantea formalmente por el presente coordinador del proyecto, aprobada por las instancias institucionales y elevada a CONARE_ no se logra; tenía como supuesto la prórroga (hasta el 2010 inclusive) solicitada para subsanar problemas acumulados, producto de los contratiempos ocurridos durante la ejecución del proyecto; concretamente la suspensión por un lapso muy prolongado

Objetivo general:

Identificar e instrumentalizar las líneas de trabajo y acciones que permitan contar con un modelo de fortalecimiento de iniciativas de desarrollo local, por medio del turismo comunitario.

Objetivos específicos:

1. Identificar cuáles son las condiciones óptimas para el fortalecimiento del desarrollo económico local, focalizado en el turismo rural.
2. Identificar e interpretar las redes de colaboración que han establecido las comunidades con su entorno social y económico, para atraer una parte de la demanda turística nacional e internacional.
3. Establecer mecanismos de sistematización de los hallazgos medulares detectados durante el desarrollo del proyecto.
4. Establecer estrategias de intervención (acompañamiento) sustentadas en procesos participativos y en los hallazgos del proyecto.

Metodología

El proceso se desarrolla a partir de una metodología participativa en cada comunidad, para entender las razones que llevaron a las mismas a desarrollar turismo con éxito y por qué las otras no lo han logrado, a pesar de condiciones aparentemente similares.

Se pretende obtener una serie de insumos metodológicos prácticos, que podrían ayudar en la construcción de una estrategia de apoyo a otras comunidades que potencialmente puedan ser hospederas de una estrategia de desarrollo sustentado en el turismo. Lo anterior en concordancia con el Programa de Investigación y Extensión de la Escuela de Ciencias Sociales del ITCR: Turismo Comunitario Sostenible. Los componentes de este planteamiento son:

1. Participación comunitaria: Las comunidades deben gestionar el turismo local en un ambiente de promoción de la participación comunitaria, capacitando, llevando información, involucrándose activamente en la toma de decisiones y en emprendimientos; considerando la equidad de género, la ecología, la equiparación de oportunidades y la dimensión generacional.
2. Infraestructura Turística: Actuar proactivamente en el acompañamiento a cada comunidad, en lo tocante al diseño, gestión de recursos y ejecución de obras de infraestructura turística, para que las empresas comunales o familiares puedan atender eficientemente las necesidades del visitante, en función del aprovechamiento máximo de los recursos turísticos disponibles.
3. Gestión para del desarrollo institucional y de servicios básicos: Bajo el supuesto que el primer y mayor beneficiario del turismo como proceso, ha de ser la comunidad misma, sus atractivos (oferta turística) se sitúan en un contexto social amplio, que pasa por el desarrollo social de las comunidades (más allá de los enfoques que privilegian la inversión en infraestructura para servicios turísticos, hospedaje y afines); para ello es necesario coadyuvar en el desarrollo institucional expresado en organizaciones comunales, capacidad de incidencia para con los agentes de desarrollo (sector cooperativo, bancario, gobierno local) para la dotación de infraestructura básica y servicios como la gestión del agua, el saneamiento, los servicios sociales (salud, educación) y el mejoramiento de vías

de comunicación; sin que se descuide la capacitación para la prestación de servicios.

4. Desarrollo de proyectos turísticos productivos: Se trata de capacitar y apoyar en la gestión de recursos financieros, así como generar redes de pequeñas empresas locales que, con una articulación horizontal y vertical de la producción de bienes y servicios turísticos, así como otros complementarios, permita a las comunidades locales incrementar la captación de recursos económicos y su inversión en turismo. En este mismo sentido se favorece la formación de empresas cooperativas.
5. Conservación y desarrollo de patrimonios comunales: Se trata de diseñar e implementar sistemas de conservación y protección del entorno cultural y ambiental de las comunidades; asimismo, rescatar y gestionar fondos para financiar las prácticas culturales (tradicionales, lúdicas y artísticas) locales.
6. Seguridad comunal y Turística: Capacitación y acompañamiento para promover la reducción de riesgos sociales de la actividad y potenciar comunitariamente los beneficios del turismo, de manera que, tanto las comunidades como los visitantes desarrollen un contacto recíprocamente enriquecedor, ético y ambientalmente seguro.

El sustento metodológico del planteamiento de esta investigación interdisciplinaria procede de la conjunción entre la tradición asociada a la investigación cualitativa con técnicas participativas (desarrolladas principalmente para trabajo en comunidades), con técnicas analíticas propias de los recientes estudios de planificación del turismo, aplicados conforme el planteamiento conceptual del turismo alternativo, en el que no se limitan las posibilidades locales de establecer procesos exitosos (lo que sí ocurre con los modelos tradicionales de turismo).

De conformidad con los objetivos expuestos en la sección anterior, la estrategia de ejecución del proyecto se ha establecido en tres etapas, que se explican en los párrafos siguientes. Las estrategias y hallazgos a que se refieren los dos últimos objetivos específicos, se han concretado en un acompañamiento en el que se incluyen los seis componentes del Turismo Comunitario Sostenible mencionados anteriormente.

La primera parte del proyecto, en el primer año, estudia las razones por las que comunidades rurales generan procesos de desarrollo económico local mediante el turismo comunitario alternativo y otras que con condiciones similares no lo hacen. Para ello, la estrategia consiste en tomar comunidades que han tenido experiencias relativamente exitosas en este tipo de actividades y otras que, teniendo condiciones ecológicas, culturales y socioeconómicas similares, no lo han logrado.

La segunda fase, del segundo al cuarto año⁵, estaba pensada para la formulación y validación de herramientas de capacitación para la promoción del turismo rural alternativo en comunidades que, teniendo las características similares a las primeras, no han logrado desarrollarse como destinos turísticos. A partir del estudio precedente se logran implementar, con los actores sociales y agentes de desarrollo, estrategias que estimulan o consolidan el desarrollo de iniciativas de turismo; asimismo, módulos de capacitación, para que las comunidades que –a pesar suyo– no han desarrollado turismo comunitario alternativo, tengan la oportunidad de hacer efectiva su aspiración. El principio de asociatividad es una condición necesaria en este proceso.

Una tercera etapa del proyecto, programada para el segundo semestre del último año, estaba reservada para la sistematización integral de las experiencias en las comunidades, de manera que, a partir del éxito alcanzado por el proyecto, fuese posible crear un programa permanente de investigación y promoción del desarrollo socioeconómico local mediante el turismo rural alternativo; adicionalmente, que se constituya en una vía de promoción de la investigación y planificación del turismo dentro de los programas académicos (bachillerato y maestría) así como de estrategias de educación no formal, de las dos instituciones participantes.

Para la primera etapa, se seleccionaron las comunidades exitosas con turismo alternativo; a saber:

1. San Gerardo de Copey, cantón de Dota, provincia de San José
2. San Gerardo de Rivas, cantón de Pérez Zeledón, provincia de San José.
3. Quebrada Grande de Pital, cantón de San Carlos, provincia de Alajuela.
4. COOPESANJUAN de Aguas Zarcas, cantón de San Carlos, provincia de Alajuela.

⁵ En la propuesta de la actual coordinación del proyecto, se incluía un cuarto año para continuar el proceso de acompañamiento y documentar los hallazgos teóricos, dada la suspensión y retraso que el proyecto sufriera.

En la segunda etapa, se procura el desarrollo por medio del turismo, según lo expuesto, en las siguientes comunidades:

5. Providencia de Copey, cantón de Dota, provincia de San José.
6. San Jerónimo de San Pedro, Cantón de Pérez Zeledón, provincia de San José.
7. Marsella de Venecia, cantón de San Carlos, provincia de Alajuela.
8. Bajos del Toro Amarillo, cantón de Valverde Vega, provincia de Alajuela.

Estas comunidades comparten características geográficas, paisajísticas y sociales con las primeras y poseen un gran potencial turístico; pero a pesar del interés de sus pobladores, no han logrado ponerlo en valor para su desarrollo⁶.

En la tercera etapa se incluyeron las comunidades de Bambú, Chase y Suretka, distrito de Bratsi y Amubri, del distrito de Telire, cantón de Talamanca. De esta manera, el trabajo del proyecto abarca comunidades ubicadas en seis cantones del país, según se indica en el Cuadro 1.

⁶ En el presente las comunidades alajuelenses solamente aparecen citadas, no se detallan los procesos llevados a cabo ni los respectivos hallazgos, en razón de aspectos administrativos del proyecto.

Cuadro 1
Comunidades en que trabaja el proyecto FODELOTUR

Comunidad	Distrito	Cantón	Provincia
Bajos del Toro	Toro Amarillo	Valverde Vega	Alajuela
Marsella	Venecia	San Carlos	Alajuela
San Gerardo	Copey	Dota	San José
Providencia	Copey	Dota	San José
Coopesanjuan	Aguas Zarcas	San Carlos	Alajuela
Quebrada Grande	Pital	San Carlos	Alajuela
San Gerardo	Rivas	Pérez Zeledón	San José
San Jerónimo	San Pedro	Pérez Zeledón	San José
Suretka	Bratsi	Talamanca	Limón
Chase	Bratsi	Talamanca	Limón
Bambú	Bratsi	Talamanca	Limón
Amubri	Telire	Talamanca	Limón

Población beneficiaria

La población de los nueve distritos en que el proyecto se desarrolla es, en su conjunto, de 71 598 habitantes. (MIDEPLAN, 2007).

Diseño de investigación

Desde la perspectiva teórica del turismo alternativo rural, se presupone que el turismo comunitario puede constituir una oportunidad para el desarrollo de comunidades con factores presentes para potenciar el desarrollo local. De este modo, se empieza por la selección de comunidades modelo (las arriba citadas, 1ª etapa) según indagatoria preliminar, que revela que las mismas son relativamente exitosas, según el modelo; luego se caracterizan en función de los objetivos del proyecto, para identificar los elementos que fundamentan ese éxito relativo, con miras a su emulación en las comunidades destino (2ª etapa). Las tareas de la tercera etapa, correspondientes a la validación de la metodología de planificación y acompañamiento, se localizan en el cantón de Talamanca, sin que exista una contraparte de referencia. En este sentido, los estudios exploratorios de antecedentes históricos y en estrategias de desarrollo de esta comunidad, constituyen el principal insumo para la articulación de la comunidad en torno

al turismo comunitario; es decir, se planifican las acciones de organización y gestión del turismo, a partir de sus capacidades internas, con especial consideración a patrones culturales y étnicos, entre otros. Justamente, el modelo debió ser readecuado a las condiciones de estas comunidades por esas particularidades culturales y socioeconómicas (sin que sean esas las únicas diferencias); así, al inicio de la segunda gestión del proyecto se detectó una sensible resistencia a los acuerdos iniciales relativos al tipo de edificaciones que se estaban promoviendo (téngase en cuenta que las comunidades anteriores, tienen clima y paisaje de altura y habían acogido modelos de cabañas de montaña). Esta disconformidad nos planteó el reto de revisar aspectos como el tipo de turismo que se quiere para la zona, las opciones de financiamiento de los emprendimientos y muy especialmente la infraestructura de hospedaje; lo anterior nos brindó la oportunidad de revisar el modelo en sus aspectos constructivos, de materiales y diseño arquitectónico. Se plantea una resistencia acumulada, a los estilos constructivos y de materiales promovidos en los proyectos de vivienda popular que financia el Estado. Existe un entendible interés por el rescate de los estilos constructivos y uso de materiales tradicionales. Compartimos esa visión y la preocupación será entonces buscar la manera de conciliar lo anterior con las exigencias del turismo (seguridad, higiene, calidad y aspectos estéticos). En tales circunstancias nos pareció oportuno acercarnos a la Escuela de Arquitectura y Urbanismo del ITCR; ahí, luego del aval gustoso del director, Arq. Marco Valverde, se acordó con los profesores Gilberto Palomar y Marlene Ilima, coordinador de prácticas profesionales y tutora de trabajos finales, respectivamente, la propuesta y autorización de un trabajo de Práctica (trabajo final de graduación) para estudiantes de arquitectura para atender ese apartado del proyecto.

Métodos, técnicas e instrumentos de investigación

Según se ha indicado, la metodología empleada en el proyecto privilegia la investigación cualitativa. De esta manera, técnicas como las de observación, la entrevista semiestructurada y las técnicas participativas grupales, son centrales en las indagatorias de campo.

Para la recolección de información, en la primera etapa, se utilizaron las técnicas de la entrevista y la observación. La primera se aplicó a un conjunto de informantes clave en cada comunidad; personas emprendedoras o pioneros, articuladores de la organización

comunal con el sistema turístico internacional. El análisis de estas entrevistas se basó en el criterio de saturación, consistente en determinar los datos de interés según se van esclareciendo, al aparecer en ocasiones repetidas en cada entrevista. Los instrumentos respectivos (guías de entrevista) aparecen en los Apéndices 11, 12 y 13. La observación participante, efectuada en los lugares respectivos, se realizó también con base en una guía diseñada al efecto, según se consigna en el Apéndice 14.

Los trabajos correspondientes a la planificación del turismo comunitario (segunda etapa) en Providencia de Dota y San Jerónimo de Pérez Zeledón, se inician con un acercamiento basado en los primeros hallazgos de la aplicación de las técnicas de la primera etapa: luego de la identificación de los actores locales más activos, se planea una sesión abierta y se convoca a todos los habitantes de cada comunidad a asistir y participar del Taller para la elaboración colectiva de la “Carta del Turismo”. Esta carta –en la propuesta de planificación del turismo que se plantea en esta metodología– es la base axiológica de todas las acciones que la organización comunitaria del turismo ha de emprender en el mediano y largo plazo, en función de su desarrollo, pues se trata de una declaración de principios basada en la Carta de Lanzarote (1995) para un turismo sostenible (referencia digital en bibliografía) En los talleres comunitarios, para la confección de la Carta del Turismo de cada comunidad, se aplican técnicas participativas como la “dinámica de la Telaraña” (aportada por la UNA), los “Mapas Parlantes” (PRODAF-GTZ, 1994: 103) y el “Tiro al blanco” (Romero, s.f.) con las que se logra establecer y jerarquizar los principios identificados por los participantes como fundamentales para el desarrollo de su comunidad.

Posteriormente, se realiza el levantamiento del “Inventario de Recursos Turísticos” de cada comunidad. Estos, por sí mismos, presentan su fundamento metodológico y explican su ejecución en el campo:

“La razón de ser de un inventario del turismo es la de evaluar los recursos turísticos y de otros factores influyentes en el turismo en una zona determinada. Constituyen la base para decidir si una zona tiene potencial de desarrollo turístico o no. También indican el tipo y alcance de ese desarrollo. Si esta evaluación de “pre-viabilidad” es en general positiva e indica que el turismo puede desarrollarse de forma deseable, entonces la zona puede proceder a una planificación detallada. Si la zona no cuenta con recursos adecuados para el desarrollo del turismo o existen limitaciones importantes, como un acceso difícil, entonces se debe tomar una decisión realista de no desarrollar el turismo local al menos por el momento.”

Sería un despilfarro de recursos financieros y administrativos intentar desarrollar un turismo que no cuenta con probabilidad de éxito (Cfr. OMT, 1999).

Se ha tratado de inventariar y categorizar los principales recursos turísticos con que cuenta la comunidad, tanto los recursos naturales, las inversiones en planta aprovechable para el turismo, así como las actividades económicas, servicios sociales, infraestructura y de organización de la comunidad. Este estudio, si la comunidad considera que debe seguirse adelante en la planificación el turismo, llevará a la realización de un diagnóstico del turismo local, y que a su vez permita la planificación estratégica del turismo (...).

Para la recopilación de la información en fichas del inventario, estudiantes del curso de Planificación del Turismo del ITCR, junto con personas de la comunidad que conocían los recursos existentes, se unieron para visitar los lugares a inventariar, siguiendo un diseño de ficha aportado por el proyecto (Anexo 3) [Anexos 4, 5 y 6 de este informe final]. Estos lugares inventariados fueron escogidos por los miembros de la comunidad, quienes estaban conscientes de la importancia de cada uno de ellos como atractivo turístico, así que lo que está inventariado responde a la visión de la comunidad sobre sus recursos turísticos. A partir de allí, el proyecto FODELOTUR procedió a interpretar esa información y sistematizarla. Se utilizó la lista de inventario turístico propuesta por Renato Quesada (2005).” (FODELOTUR, 2008).

El compromiso comunitario para con los principios consignados en sus respectivas Cartas del Turismo y la síntesis de resultados de cada Inventario de Recursos Turísticos, permiten el inicio de las gestiones de fortalecimiento de la densidad y calidad institucional, que se expresan en el acompañamiento para la creación y posterior formalización de las asociaciones comunitarias para la gestión del turismo alternativo. Además, se hace posible el trabajo en las tareas relacionadas con el acompañamiento para la búsqueda de financiamiento de inversiones para hospedaje, materiales y equipamiento (primera administración del Proyecto).

Estando ya en marcha esos procesos, las técnicas reseñadas empiezan a ser aplicadas en la Alta Talamanca, a una población integrada mayoritariamente por indígenas bribris procedentes de las comunidades de Bambú (Bratsi), Suretka, Chase (distrito de Bratsi) y Amubri (distrito de Telire), que asisten a los talleres convocados por FODELOTUR en Bambú y Suretka. Estas actividades, correspondientes a la tercera etapa del proyecto, permiten la validación de la metodología propuesta por el proyecto para fortalecer efectivamente el desarrollo de las comunidades por medio del turismo alternativo; este se basa en la diferenciación de cada espacio según sus características sociales, culturales y territoriales. Justamente, reiteramos, la presente administración del proyecto debió

plantearse una pausa y revisar el tipo de acompañamiento en función de aspectos climáticos, culturales y de recursos disponibles en cada territorio local. El método –se verá en las secciones siguientes– ha resultado eficaz para una intervención exitosa en cuanto a potenciar el desarrollo local merced al turismo.

En el cuadro 2 se resumen las actividades realizadas para dar cuenta de los objetivos en cada etapa de la ejecución del Proyecto. Se relacionan con las técnicas de investigación que debieron ser aplicadas en su cumplimiento.

**Cuadro 2: Relación de actividades
efectuadas según etapas de ejecución**

Primera etapa		Segunda etapa		Tercera etapa	
<i>Actividades</i>	<i>Técnicas</i>	<i>Actividades</i>	<i>Técnicas</i>	<i>Actividades</i>	<i>Técnicas</i>
Revisión bibliográfica y sistematización teórica preliminar.	Análisis bibliográfico	Revisión bibliográfica y sistematización teórica preliminar.	Análisis bibliográfico	Revisión bibliográfica y sistematización teórica preliminar.	Análisis bibliográfico
Indagatorias de campo en las comunidades identificadas con procesos de turismo exitosos.	Visita de observación y entrevista a informantes clave.	Establecimiento de guía metodológica de acompañamiento	Observación y entrevistas a grupos interesados	Validación de experiencias exitosas en turismo comunitario.	Visita de observación y entrevista a informantes clave.
Interpretación de información de indagatorias cualitativas		Planeamiento de talleres en comunidades.	Visita: observación y entrevista	Acompañamiento para la gestión de proyectos de Turismo Comunitario	Talleres, observación, entrevistas y capacitación a grupos interesados
		Proceso de definición de la estrategia de desarrollo del turismo comunitario.	Observación de campo y levantamiento del inventario Metodología participativa de uso en comunidades rurales para diagnósticos	Proceso de definición de la estrategia de desarrollo del turismo comunitario	Observación de campo y levantamiento del inventario Metodología participativa de uso en comunidades rurales para diagnósticos
		Acompañamiento para la gestión de proyectos de Turismo Comunitario.	Talleres, observación, entrevistas y capacitación a grupos interesados	Fortalecimiento de capacidades institucionales y de gestión de emprendimientos turísticos	Taller de discusión Formulación
		Fortalecimiento de capacidades institucionales y de gestión de emprend. turísticos	Taller de discusión Formulación	Proceso de sistematización de experiencias de Turismo Comunitario	Análisis, síntesis y redacción de documento

RESULTADOS

Turismo: disciplina y actividad económica

Acotábamos previamente, sobre la reticencia a considerar al turismo como una disciplina social o que a lo sumo se le considere una sociotecnología. Al margen de lo anterior, hay un hecho insoslayable; el turismo cobra cada vez más relevancia por los impactos que promueve y que pueden ser de signo positivo o negativo. Las comunidades locales donde se desarrolla el turismo, han constatado que éste tiene el potencial de cambiar radicalmente las dinámicas sociales, políticas, económicas y ambientales, aún las más arraigadas en la comunidad, región o país.

A pesar de esta resistencia, partimos de la idea general de que el turismo está logrando consolidarse como un área particular del conocimiento humano, pues a pesar de que es “una disciplina joven y todavía no suficientemente sistematizada” (Callizo, 1991), ya “cuenta con su propia comunidad académica, aunque pequeña” (Cooper, C.; et al., 1997). Las investigaciones del turismo procuran dar respuesta a algunos de los problemas que se han venido definiendo como campo de estudio, por ejemplo, Cooper et al señalan la relación anfitrión – huésped desde una perspectiva antropológica; la motivación turística desde la psicología; la planeación del desarrollo turístico; la sostenibilidad desde las posturas ecologistas; la recreación y las actividades lúdicas desde la sociología del ocio, la administración, el derecho y la legislación del turismo; también la geografía turística y la economía del turismo, las áreas en que se inicia el interés por el turismo.

La satisfacción del objetivo teórico general de FODELOTUR, que consiste en dar cuenta –con teoría científica- de las razones por las cuales en ciertas comunidades se han gestado procesos y emprendimientos turísticos con saldo positivo para el desarrollo local, de manera que esos resultados teóricos permitan establecer un cuerpo de conocimiento válido para la creación de herramientas útiles para el desarrollo de otras comunidades que, a pesar de sus esfuerzos no lo han logrado.

Así, en primer término se requiere estudiar la literatura, el estado del arte, para elaborar un concepto operativo propio sobre lo que ha de entenderse por turismo comunitario y en segundo lugar, la indagación de los factores que podrían en que en una comunidad, efectivamente se pueda desarrollar turismo, como parte de un proceso endógeno de

desarrollo. La sistematización teórica que se presenta seguidamente – y que atiende lo concerniente al concepto de desarrollo local y el papel que el turismo juega en la promoción de este– constituyen el fundamento teórico de las indagatorias de campo, con miras a establecer los elementos valorados como “de éxito” en el desarrollo turístico de las comunidades que ya han consolidado iniciativas de este tipo.

Aspectos conceptuales sobre turismo

Al considerar al turismo como área particular del conocimiento humano que “cuenta con su propia comunidad académica, aunque pequeña” (Cooper, 1997:3), ya que se trata de “una disciplina joven y todavía no suficientemente sistematizada” (Callizo, 1991:100) es menester el establecimiento de una definición general de turismo que explique la vinculación de las áreas de estudio de tal comunidad académica (algunas de ellas mencionadas arriba), estableciendo una perspectiva específica para abordarlos.

“El turismo y sus estructuras sientan sus orígenes en la antigüedad, cuando los griegos al dar al ocio un contenido lúdico, no solo despiertan una afición sin precedentes por el mundo de los viajes, sino que además desarrollan auténticas instalaciones y centros de visita y solaz, como templos, gimnasios, termas, teatros o las Olimpiadas. Dicha afición fue continuada por los romanos, gracias a la ‘pax romana’, un sistema de comunicaciones adecuado (además de tabernas y posadas para el viajero), rentas adecuadas y tiempo libre. Pero... no será hasta el siglo XX, cuando el turismo como fenómeno de masas se convierte en una expresión cultural diferenciada y accesible al conjunto de capas sociales. A partir de 1950 se comienza a producir un desarrollo espectacular de los restaurantes populares, el transporte público, y nuevas formas de viajes organizados a precios asequibles” (Rubio, 2003: 4).

Según la Organización Mundial del Turismo (OMT), “el turismo comprende las actividades que realizan las personas durante sus viajes y estancias en lugares distintos al de su entorno habitual, por un periodo de tiempo consecutivo inferior a un año con fines de ocio, por negocios y otros”. (OMT, 1998). Tal definición especifica las características más importantes del turismo:

- Introducción de los posibles elementos motivadores del viaje, “ocio, negocio, otros”. Por lo que cualquiera que sea la motivación para viajar, el turismo abarca los servicios y productos creados para satisfacer las necesidades de los turistas.

- Acotación temporal del periodo por un año, periodo realmente amplio. Es decir, la estancia en el destino ha de ser durante un periodo determinado de tiempo, no permanente.
- Delimitación de la actividad desarrollada antes y durante del periodo de la estancia. O sea, que el turismo comprende tanto el viaje hacia el destino como las actividades realizadas durante la estancia.
- Localización de la actividad turística como la actividad realizada “fuera de su entorno habitual”. Por lo que existe un movimiento físico de los turistas, quienes son los que se desplazan fuera de su lugar de residencia.

El turismo puede considerarse como un subsistema dentro de otro más amplio, el sistema económico nacional, que a su vez es una parte fundamental del sistema social general.

El desarrollo turístico supone la integración de factores de oferta y demanda turística; asimismo, las poblaciones que albergan turismo, son comunidades localizadas en un territorio específico, a las que concurren en forma permanente turistas internacionales o nacionales (*ceteris paribus*); para ello poseen y ofrecen una diversidad de instalaciones recreativas, comerciales, culturales, de salud, entre otros (Organización Mundial del turismo, 1999), para los fines turísticos y además han logrado el surgimiento e integración de proveedores y productos muy diversos y especializados (Dorian, 2001). Pero hay que advertir, con M. Figuerola (1990), que es erróneo considerar que se ha logrado un desarrollo turístico por la llegada de una demanda masificada; desde la perspectiva de la oferta, también es erróneo considerar que el desarrollo turístico es la mera masificación de estructuras y servicios turísticos que atienden la demanda masificada. Una política turística orientada por tal concepción podría resumirse como la política de “entre más mejor” y sería, desde todo punto de vista, irreflexiva y desconocedora de los graves problemas estructurales (económicos, sociales y ambientales) que conlleva la atracción masificada (Brenes, 2004).

M. Acerenza (1995) considera que el sistema turístico está conformado por cinco elementos, uno de carácter dinámico: el turista; tres de tipo geográfico: la región generadora, la ruta de tránsito y la región de destino, y un elemento económico: la empresa turística. Estos cinco elementos interactúan en forma abierta en un medio ambiente de carácter natural o físico, tecnológico, social (habría que agregar:

“propiamente dicho”), cultural, económico y político (y jurídico), a lo que también habría que agregar un elemento de contexto o de dinámica internacional del turismo. Puede afirmarse además, que los elementos del sistema turístico tienen dinámicas definidas por una serie de principios y fundamentos que se pueden dividir en económicos, sociales, políticos y jurídicos, ambientales y tecnológicos, entre otros.

Elementos básicos y modalidades turísticas

De acuerdo a la Organización Mundial del Turismo (1998), se distinguen cuatro elementos básicos en el concepto de la actividad turística:

1. **La demanda;** la forma el grupo de consumidores o consumidores potenciales de bienes y servicios turísticos. Forman parte de la demanda turística: los turistas –viajeros y visitantes–. Como definición de viajero y visitante, consecutivamente la OMT presenta las siguientes: “cualquier persona que viaje entre dos o más países o entre dos o más localidades de su país de su residencia habitual” y “todos los tipos de viajeros relacionados con el turismo”.
2. **La oferta;** la componen el conjunto de productos, servicios y organizaciones involucradas activamente en la experiencia turística. Se define como “conjunto de productos turísticos y servicios puestos a disposición del usuario turístico en un destino determinado, para su disfrute y consumo”.
3. El espacio geográfico; base física donde se da la conjunción entre la oferta y la demanda y donde se sitúa la población residente.
4. Los operadores del mercado; son aquellas empresas y organismos cuya función principal es facilitar la interrelación entre la oferta y la demanda. Tal es el caso de las agencias de viajes, compañías de transporte regular y aquellos organismos públicos y privados que, mediante su labor profesional, son artífices de la ordenación y promoción del turismo.

En términos generales, la actividad turística depende de las leyes del sistema económico general, o lo que es lo mismo, el turismo se rige exactamente por los mismos principios básicos de la teoría económica, de forma tal que la producción turística depende de los siguientes factores: Capital, trabajo, organización y Estado. A. L. Hidalgo lo explica de esta forma:

“En el desarrollo turístico ha influido decididamente la política de promoción de este por medio del contrato de turismo, aunque el ambiente de paz y estabilidad política vivido en Centroamérica desde finales de los años ochenta también ha sido un elemento significativo, (...). Junto a este elemento político, hay otros factores

que han influido decididamente en el auge del turismo, entre los que pueden citarse los siguientes: la bondad del clima tropical, la belleza de los parajes naturales (protegidos por la política de parques nacionales); la calificación de una mano de obra con altos niveles de educación y conocimiento de idiomas (inglés, fundamentalmente); sin olvidar los avances en sanidad. (Hidalgo, 2003:251)

En el ambiente de la globalización, interesa resaltar que es justamente mediante estrategias de desarrollo local que se pueden sustraer las comunidades de los determinismos del mercado mundial, para planificar sus propias oportunidades de desarrollo por este medio y lograr una articulación menos marginal.

Una perspectiva alternativa: por encima de consideraciones típicas del mercado, preferimos ver el turismo como una necesidad genuina de goce espiritual y físico; de derecho al ocio que enriquece y edifica. Lejos de tratarse como una forma estricta de consumo por un lado y venta por el otro, es más un intercambio del que ambas partes se benefician. Dentro del presupuesto familiar, conforme las capacidades económicas y preferencias, la sociedad cada vez incorpora más el derecho al descanso, a la aventura, al entrar en contacto con otras culturas y observación in situ de los recursos diversos que ofrece un mundo al que pretendidamente, todos tendríamos derecho. Particularmente el turismo rural comunitario, como el que nos ocupa, deja cierta sensación al visitante de ser más persona que cliente, de ser bienvenido y casi un pariente; he ahí su capacidad de seducción.

En los últimos años, se ha observado una nueva tendencia al auge. Actualmente, se busca disfrutar de la naturaleza, de la tranquilidad de un pueblo, conviviendo con sus vecinos, en un ambiente rústico y con un trato familiar personalizado. El turismo rural es una modalidad alternativa a las tradicionales vacaciones en un hotel o apartamento de un masificado punto costero (Solans, 2001). El concepto de turismo responsable surgió en 1992 durante la celebración de la llamada "Cumbre de la Tierra" en Río de Janeiro, (Conferencia de Naciones Unidas para el Medio Ambiente y el Desarrollo), donde se comprendió y se aprobó que el desarrollo de un territorio y el del planeta mismo, no podía tener lugar satisfactoriamente obviando el respeto al medio ambiente y su preservación – en la cumbre fueron aprobados también los tratados sobre biodiversidad, clima y

preservación de bosques– (Casanova, 2004: 4). Por su parte, el turismo sostenible es una evolución del concepto del turismo que se rige por el criterio de que el turismo debe ser responsable con los destinos donde se ejerce. Es ecológicamente sostenible y hace un uso eficiente de los recursos naturales, pero también brinda oportunidades de desarrollo a las comunidades locales y da estabilidad económica a las regiones donde se desarrolla porque es complementario con la diversidad de otras actividades económicas existentes. En la medida de lo posible, el turismo responsable evita impactar negativamente las culturas locales al reconocer que las tradiciones, estilos de vida, y patrimonio cultural de los destinos son una de sus principales atracciones. Al promover la participación local y al ofrecer una gama de actividades y experiencias, el turismo responsable minimiza las fugas económicas, reduce el grado de estacionalidad característico de los destinos de “sol y playa” y promueve el desarrollo de regiones menos favorecidas. (Casanova, 2004: 5). La definición de ecoturismo según La Unión Mundial para la Naturaleza (1993): “aquella modalidad turística ambientalmente responsable, consistente en viajar o visitar áreas naturales relativamente sin disturbar, con el fin de disfrutar, apreciar y estudiar los atractivos naturales (paisaje, flora y fauna silvestres) de dichas áreas, así como cualquier manifestación cultural (del presente y del pasado) que pueda encontrarse en el lugar, a través de un proceso que promueva la conservación; tiene bajo impacto ambiental y cultural y propicia un involucramiento activo y socioeconómicamente benéfico de las poblaciones locales”. Otras modalidades de turismo alternativo pueden ser el agroturismo [como segmento del turismo asociado a la prestación de alojamiento y restauración en granjas (caseríos, masías, cortijos, etc.), en las que el turista participa en las diferentes actividades agropecuarias (agrícolas, ganaderas, silvícolas, etc.).

De esta manera, el final del siglo XX y el inicio del XXI han visto aparecer nuevos tipos de turismo distintos del inicial turismo de masas, en virtud de las tendencias sociales asociadas a la globalización, especialmente lo tocante a la diferenciación, característica de la producción postfordista (Hein, 2002:40).

Estos nuevos tipos de turismo son agrupados por algunos autores en la categoría de turismo alternativo (véase el cuadro 3 en página siguiente).

**Cuadro 3: Modalidades del turismo alternativo
O de interés especial, en los países de América Latina**

Tipos	Programas	Actividades
Aventura	Programas dirigidos a mercados ávidos de vacaciones activas con desafíos, expediciones para adultos, con jornadas impredecibles.	<i>Climbing</i> , espeleología, safaris en jeeps, <i>hiking</i> , <i>white water rafting</i> , <i>trekking</i> , cabalgatas, <i>tours</i> en bicicletas, etc.
Ecoturismo, Historia Natural	Programas que se apoyan en el conocimiento de la naturaleza y sus diferentes ecosistemas, el enfoque privilegia la componente educativa, cuyos participantes pueden tener un interés amplio o específico sobre la naturaleza.	Historia Natural, (observación de aves, mariposas, de flora y fauna asociada), campamentos, safaris fotográficos, ecocruceros, seminarios etc.
Giras de interés general	Programas similares al producto tradicional, dirigidos a un mercado que tiene un interés amplio en la naturaleza, que realizan a su vez visitas a ciudades y atractivos de su área de influencia.	Giras de un día, cruceros, visitas a parques nacionales, oportunidades de compras, etc.
Cultural	Programas diseñados para interesados en hábitos y costumbres de diferentes naciones, regiones y comunidades	Visita a sitios de artesanías, grupos de danza, gastronomía típica etc.
Incentivos	Programas de empresas que premian a sus empleados con viajes a destinos vinculados con el ecoturismo o la aventura.	Cruceros fluviales y marítimos, jeeps safaris, <i>white water rafting</i> , etc.
Profesionales	Programas de especialización y profundización de conocimientos profesionales que incentivan la interrelación con otros colegas.	Seminarios, visitas a sitios de interés agrícola, forestal, botánico, etc.
Deportes	Programas dirigidos a segmentos de amateurs o profesionales en deportes alternativos.	<i>Climbing</i> , <i>surfing</i> , <i>fishing</i> , <i>golf</i> , <i>sailing</i> , etc.
Estudios	Programas destinados a estudiantes, para el desarrollo de actividades de intercambio educacional en instituciones extranjeras con profesores y equipos de contraparte local	Antropología, Botánica, Zoología, etc.
Investigación	Programas destinados a grupos de científicos con un interés específico o expediciones científicas.	Arqueología, Botánica, Impacto Ambiental
Pesca Deportiva	Programas diseñados para pesca deportiva en océanos, lagos y lagunas, en temporadas diferentes a la demanda de ecoturismo.	Pesca deportiva
Agroturismo	Programas que se desarrollan en haciendas o estancias, donde se experimentan sobre las formas de vida y los sistemas de producción.	Cabalgatas, circuitos terrestres y fluviales, visita a diferentes ecosistemas
Salud	Programas diseñados para el mejoramiento de condiciones físicas o espirituales.	<i>Yoga Workshops</i> , <i>Spa's</i> etc.

ELABORADO POR: DIRECCIÓN DE PLANIFICACIÓN, ICT.

Sea cual sea la modalidad de turismo, los principios de sostenibilidad deben aplicarse a toda forma de actividad, gestión, empresa y proyecto de turismo, tanto convencional como alternativo. A todos ellos la O.M.T (2004) les propone directrices de sostenibilidad, pues sostiene que “son aplicables a todas las formas de turismo en todos los tipos de destinos”. El turismo sostenible de la O.M.T incluye las tres dimensiones siguientes:

1. Dar un uso óptimo a los recursos ambientales que son un elemento fundamental del desarrollo turístico, manteniendo los procesos ecológicos esenciales y ayudando a conservar los recursos naturales y la diversidad biológica.
2. Respetar la autenticidad sociocultural de las comunidades anfitrionas, conservar sus activos culturales arquitectónicos y sus valores tradicionales y contribuir al entendimiento y la tolerancia interculturales.
3. Asegurar unas actividades económicas viables a largo plazo, que reporten a todos los agentes unos beneficios socioeconómicos bien distribuidos, entre los que se cuenten oportunidades de empleo estable y de obtención de ingresos y servicios sociales para las comunidades anfitrionas y que contribuyan a la reducción de la pobreza.

La investigación en turismo

“El análisis del Turismo como una realidad científica se inicia en Alemania, en la primera mitad del siglo XX, en la llamada Escuela de Glücksman por ser éste uno de los pioneros de los estudios turísticos en aquella etapa. Ciertamente no podemos hablar de Escuela, sino más bien del conjunto de una serie de economistas que publicaron sus trabajos sobre el Turismo en la Universidad de Berlín. La mayoría de ellos coincidían en que el turismo era una realidad social de comunicación, a través de la que se producía una serie de intercambios culturales entre los viajeros y los residentes. Glücksman definía el Turismo, en una primera etapa, como vencimiento del espacio, posiblemente por las dificultades que el viaje, en aquellos momentos, ofrecía. Sin embargo, posteriormente, dio una definición claramente sociológica del Turismo, en la que el viaje y el tráfico de viajeros pasaba a un segundo término en su definición. Decía que quien confunde el Turismo con el tráfico de viajeros se equivoca, pues el Turismo se inicia, cuando el viaje termina. Entendemos, según esta definición de Glücksman, que las relaciones sociales, los intercambios, la comunicación entre los que acceden a un lugar (los turistas) y los que habitualmente residen en ese lugar, ocurren y se desarrollan, cuando el viaje termina, en el puerto del Turismo, en expresión del mismo Glücksman, es, decir cuando los que llegan y los que están se ponen en contacto” (Jaen, 2005:6).

Ese inicio de las investigaciones desembocó en el enfoque sociológico del turismo, que privilegió el estudio de los efectos del turismo sobre las poblaciones o comunidades visitadas; posteriormente ganó relevancia el enfoque económico, que considera al turismo como una actividad económica y que aporta los términos de la definición adoptada por la OMT (que se menciona en el apartado anterior). La consideración del turismo como área particular del conocimiento resulta, efectivamente, del estudio del turismo desde enfoques diversos, procedentes de otras tantas disciplinas, particularmente economía, sociología y geografía. Brevemente se reseñan estos puntos de vista.

Desde la geografía turística se han hecho esfuerzos por establecer modelos espaciales del desarrollo turístico y del impacto espacial de la actividad turística, con miras en establecer “explicaciones científicas del espacio turístico” (Callizo, 1991: 160).

El enfoque sociológico considera el estudio del “conjunto de relaciones y fenómenos producidos por el desplazamiento y la estancia temporal de las personas en lugares distintos de su residencia habitual, motivados por el ocio y otras causas que no supongan trabajo, motivos militares, etc.” (Jaen, 2005:28).

El enfoque económico puede considerar, desde la oferta, el “conjunto de bienes y servicios que demandan los turistas durante sus desplazamientos y estancias temporales fuera de su lugar de residencia habitual”. O desde la demanda, “la producción y consumo de planes programados de viaje de ida y vuelta” (Jaen, 2005:29); además de lo relativo a los elementos motivadores del desplazamiento y determinantes del tiempo de estancia.

Ahora bien, a efectos analíticos, la actividad turística se identifica como un sistema, constituido por varios elementos que interactúan entre sí y que a su vez son subsistemas.

“Se considera que el sistema turístico está conformado por cinco elementos, uno de carácter dinámico: el turista; tres de tipo geográfico: la región generadora, la ruta de tránsito y la región de destino; y un elemento económico: la industria (o empresa) turística. Estos cinco elementos interactúan en forma abierta en un medio ambiente de carácter natural o físico, tecnológico, social (habría que agregar: “propiamente dicho”), cultural, económico y político (y jurídico), a lo [que] habría que agregar también un elemento de contexto o de dinámica internacional del turismo. Puede afirmarse además, que los elementos del sistema turístico tienen dinámicas definidas por una serie de principios y fundamentos que se pueden dividir en económicos, sociales, políticos y jurídicos, ambientales y tecnológicos, entre otros” (Brenes, 2004).

Otra propuesta de estructura del sistema turístico ha sido formulada por Figuerola (1990) y se resume como sigue:

“...Primero, la oferta turística, es decir el recurso turístico; segundo la infraestructura, es decir los elementos de comunicación y otras inversiones, principalmente hechas por el Estado del cual se aprovecha el turismo; tercero el equipamiento estructural, que se refiere a las estructuras físicas que se han levantado para la producción de los servicios y bienes que han de ser consumidos por el turista; y por último y el más importante de todos, el recurso humano, que son todos los elementos y estructuras compuestas por seres humanos y que están inmersas en el proceso turístico”. (Brenes, 2004:9).

“Considerando que el desarrollo turístico consiste en la integración de un

sistema de factores de oferta y demanda turística, las poblaciones que constituyen un desarrollo turístico son comunidades localizadas en un territorio específico, a las que concurre en forma permanente turistas internacionales o nacionales, y para lo cual han desarrollado la oferta de una diversidad de instalaciones recreativas, comerciales, culturales, de salud, entre otros (OMT, 1999) con fines turísticos y que han logrado el surgimiento e integración de proveedores y factores productivos muy diversos y especializados” (Brenes, 2004).

Comunidades y Turismo

Turismo y concepto de comunidad

Como se dijo, el turismo se desarrolla en comunidades locales. Por comunidad ha de entenderse “un sistema de relaciones complejo, que genera asociaciones entre individuos en función de determinados valores” que no excluye situaciones conflictivas (Arocena, 1995: 12s); en ella se comparte “una porción del espacio en que los individuos pueden también compartir una visión del universo que los una en forma identitaria (Hiernaux s.f.: 37). Vázquez Barquero considera que las comunidades poseen un potencial de desarrollo basado en “...un conjunto de recursos (económicos, humanos, institucionales y culturales) y de economías de escala no explotadas...” (Vázquez, 1999:3). El punto de partida de estas nociones se encuentra en la obra del sociólogo alemán F. Töennies, quien propuso la distinción de las dinámicas comunales en la obra clásica “Comunidad y Sociedad”.

Las clasificaciones europeas del turismo proponen la distinción, dentro de la categoría de “turismo en casas de labranza” (finca, quinta, parcela productiva) caracterizada por la “continuidad de la propiedad por parte del agricultor o ganadero” (Callizo, 1991: 128) de dos tipos de turismo:

- Alquiler de alojamiento (“habitación y desayuno”) propiamente en las “casas de labranza”.
- Alojamiento “en suelo del agricultor”, en forma de viviendas (cabinas) o mediante campamento.

Cuando se propicia la implementación de servicios a turistas como complemento a la producción agropecuaria –siendo ésta la principal fuente de sustento– suele usarse el término “agroturismo”. En nuestro entorno, suele agregarse un componente ecológico,

pues se asocian a la posible oferta turística de las comunidades agropecuarias, los elementos de atractivo que tiene el entorno natural en cuanto a biodiversidad y paisaje, por lo que se ha hecho común en la nomenclatura el “agroecoturismo” y el “ecoturismo” en comunidades, al parecer sin mucha especificidad teórica. Ahora bien, la identificación del agroturismo europeo no suele enfatizar los aspectos propios del concepto de comunidad, más bien parece articular la iniciativa individual del campesino con las condiciones propicias establecidas desde ámbitos institucionales extracomunales (factores económicos, gobierno local o nacional, demanda turística).

En el entorno centroamericano se dan iniciativas de planificación en comunidades, según la propuesta del llamado “Turismo Rural Comunitario”, entendido como “experiencias turísticas planificadas e integradas sosteniblemente al medio rural y desarrolladas por los pobladores locales organizados para beneficio de la comunidad”, por parte de organizaciones no gubernamentales agrupadas en la Alianza para el fortalecimiento del Turismo Rural Comunitario (2005). Su acercamiento a las actividades turísticas se da desde la perspectiva de la planificación social y económica, sin darle mayor consideración a las investigaciones en turismo (en ocasiones a pesar suyo, ya que su vocación no les da oportunidad de sistematizar sus experiencias); pues el mayor interés está en dotar a las comunidades de herramientas endógenas para mejorar su condición social y económica mediante la venta de servicios turísticos que aprovechan sus recursos naturales y culturales.

Turismo Rural Comunitario (TRC) es el nombre impulsado desde 1995 por el consenso de tres organizaciones no gubernamentales, COOPRENA (Consortio Cooperativo Red Ecoturística Nacional), ACEPESA (Asociación Costarricense para la Economía, la Salud y el Ambiente) y ACTUAR (Asociación Costarricense de TRC), que crearon una alianza de trabajo por compartir, en sus proyectos, el interés en el turismo rural alternativo. Su alianza desembocó en procesos de incidencia política cuyo resultado último y más notable ha sido la aprobación de una ley de la República (Ley de Fomento del Turismo Rural Comunitario, 2009) creada exclusivamente para incentivar y atender las necesidades del TRC (Asamblea Legislativa, Expediente No 16.789). En el ámbito internacional, la OIT ha patrocinado la Red de Turismo Sostenible Comunitario para América Latina (REDTURS); la cual, en la Memoria de su V Encuentro Consultivo

Regional, celebrado en Bolivia en 2007 (OIT, 2008), reconoce el aporte de ACTUAR y COOPRENA. Es notable el interés que despierta en ese encuentro entre los asistentes, especialmente de países como México, Argentina y Bolivia.

El concepto de turismo comunitario utilizado en FODELOTUR, agrega a la noción de comunidad la de identidad turística; pues la comprensión de la naturaleza de empresa social que tiene el turismo, implica acciones articuladas por parte de los elementos relacionales propios de la comunidad, con miras en la construcción de un destino turístico identificado con el espacio y las características sociales y culturales de la comunidad. La identificación de esos elementos básicos, que serían los generadores de los procesos de desarrollo del turismo en la comunidad, se constituye en la fuente de la información científica que logra satisfacer el objetivo de esta investigación.

El asunto investigado

Como se dijo, las particularidades del estudio del turismo incluyen los efectos socioculturales (además de ambientales). Los factores socioculturales asociados al turismo en la comunidad receptora, que pueden tener efectos positivos o negativos, según “los contextos socioculturales preexistentes y los procesos concretos de transición de la sociedad local como determinantes de la calidad de los impactos” (Hein, 2002: 46s); son los siguientes:

1. Uso de la cultura como atractivo turístico.
2. Contactos inmediatos entre residentes y turistas.
3. Cambios en empleos y en la estructura económica resultando cambios en papeles sociales.
4. Desarrollo de servicios para turistas.
5. Población aumentada por turistas y desarrollo asociado.

Sin embargo, estos factores son observables una vez establecido el flujo turístico en un sitio. Señalamos al principio que los estudios que tratan sobre las bondades y perjuicios del turismo –enfoque sociológico– han omitido explicar por qué razones las comunidades pueden ser objeto de desarrollo turístico; sólo lo dan por sentado, por qué a pesar de grandes similitudes, unas lo desarrollan y otras no. Al darse “dos lugares análogamente

atractivos desde el punto de vista del medio natural ¿por qué solo uno de ellos llega a convertirse en un espacio turístico, en tanto que el otro permanece fiel a su tradición agropecuaria ancestral? el turismo difícilmente puede obviar el espacio, pero no todo espacio potencialmente turístico llega a serlo realmente”. La geografía turística propone que “el espacio turístico no es una realidad hasta que los agentes económico-sociales decidan su ‘puesta en escena’ para el consumo turístico” (Callizo, 1991: 64). Y al respecto señala que a los factores naturales (relieve, clima, recursos forestales e hídricos), conocidos con precisión mediante técnicas cuantitativas, deben agregarse factores humanos. Estos factores son ordenados en cinco categorías:

1. Factores económicos: geoeconómicos (niveles de producción), monetarios.
2. Factores técnicos: transporte (modos e infraestructuras), medios de alojamiento.
3. Factores culturales: relación vida cotidiana-naturaleza (territorio), atractivo de rasgos y actividades culturales exógenas.
4. Factores políticos: (difíciles de ponderar) seguridad.
5. Factor información.

Tales factores se asocian a los modelos espaciales de desarrollo turístico y reproducen sus limitaciones, por estar referidos a “escenografías muy concretas”, en términos de un “localismo excesivo” (Callizo, 1991: 99). Y por proceder de una perspectiva espacial con un nivel de análisis que inhibe el hallazgo de especificidades (ajeno a la perspectiva de la comunidad de destino), no es capaz de proponer una respuesta con algún alcance teórico general.

El por qué algunas comunidades pueden alcanzar un desarrollo turístico local y otras no, podría explicarse también, por medio de la teoría de la competitividad de Michael Porter, quien considera que aquellas comunidades que han logrado desarrollar *clusters* turísticos locales, han podido aprovechar sus condiciones particulares de recurso turístico para competir como destino con los megaproyectos turísticos transnacionales y ocupar nichos de demanda que no puede cubrir las grandes empresas turísticas.

Otra propuesta teórica, la del turismo humano sostenible, considera que en aquellas comunidades que cuentan con una red política institucional al servicio de la planificación del desarrollo local y que gracias a su esfuerzo han desarrollado procesos de

conservación de su patrimonio natural y cultural, así como fuertes procesos de democratización de la economía y de participación social en la toma de decisión, cuentan con las mejores oportunidades para impulsar un desarrollo endógeno, que les permite articularse con éxito al capitalismo globalizado. En efecto, el desarrollo local no está únicamente determinado por aspectos económicos, sino que son fundamentales “La forma de organización productiva, la estructura familiar, la estructura social y cultural y los códigos de conducta de la población...” (Vázquez, 1999:3).

El problema de las hipótesis que se podrían derivar de las anteriores propuestas analíticas en la resolución del por qué de la selectividad de las comunidades, es análogo, precisamente, al que padece la construcción de modelos espaciales: al proceder de casos particulares, luego de la construcción de la hipótesis aparece un caso que echa por tierra su alcance teórico. Es así como se puede pensar en elementos locales que favorecen el desarrollo turístico de comunidades, pero no en razones definitivas desde la comunidad. Un análisis que proponga la distinción entre las causas de inicio (surgimiento) y permanencia competitiva de las actividades turísticas, además de los elementos de sostenibilidad, no parece existir en la trayectoria de estudios del turismo.

El objetivo investigativo que se ha planteado el proyecto FODELOTUR, asociado a la construcción de herramientas de planificación y procesos de acompañamiento a las comunidades, propone una perspectiva analítica propia desde la que no ha sido explorada la problemática del flujo turístico. Según el enfoque económico anteriormente expuesto, implica el estudio, desde la oferta, de aspectos entendidos tradicionalmente en el ámbito de la demanda (lo cual explica la omisión de este asunto en las investigaciones realizadas hasta ahora) o concerniente a un enfoque sociológico de un nivel de análisis mucho mayor, incapaz de dar cuenta de forma específica de las peculiaridades comunales que pueden establecer una distinción cualitativa respecto de la demanda turística que pueden satisfacer.

Establecimiento y permanencia del turismo

La causa del surgimiento de las actividades turísticas en las comunidades se suele ordenar, según las propuestas analíticas anteriormente expuestas, en alguno de los tres

tipos siguientes:

5. Gracias a procesos de planificación.
6. A partir de los recursos turísticos presentes (determinismo de los factores naturales)

A partir de una iniciativa privada o institucional exógena que facilita la visitación (por ejemplo, la construcción de una carretera), la publicitación (no específicamente turística) y consecuentemente la inversión (elección azarosa de la comunidad).

Como se dijo, tales explicaciones vienen a menos cuando la realidad las hace contrastar con casos diversos, a los que les dieron origen: no suele haber procesos de planificación formales de por medio en numerosos destinos comunitarios y, como ya lo ha mostrado la geografía turística, los factores naturales no son determinantes. Consecuentemente, su alcance teórico es limitado.

La bibliografía sobre el turismo en comunidades costarricenses no ahonda en las razones del inicio del turismo en estas, apenas se mencionan las condiciones socioeconómicas en esos momentos; suelen señalar como posibles detonantes a una combinación entre las condiciones naturales y las iniciativas individuales de inversión, en ocasiones mediada por la inversión pública como facilitadora indirecta, de manera que, como se dijo, el papel de las poblaciones locales carece de peso. Esas observaciones parecen dejar la especificidad del posicionamiento turístico de la comunidad en manos del azar, pues esos elementos iniciadores no discriminan entre comunidades.

Por otra parte, en el Plan General de Desarrollo Turístico 2002-2012 del Instituto Costarricense de Turismo (I.C.T.), ésta expone los elementos que ha identificado como “claves para la competitividad de Costa Rica, como destino turístico:

- La diversidad concentrada geográficamente permite que la oferta incluya una amplia gama de productos (parques naturales, playas, deportes acuáticos, etc.) que se encuentran cerca entre ellos.
- Existe infraestructura para que los atractivos sean accesibles.
- Existe densidad de infraestructura y biodiversidad.
- Existe estabilidad política reconocida internacionalmente.
- El nivel promedio de educación en la población es alto.
- Un porcentaje alto (de población) maneja un segundo idioma.

- El mercado local tiene varias compañías especializadas en nichos.
- Fácil acceso desde el mercado norteamericano.
- Tiene imagen de uno de los principales destinos naturalistas en el mundo.
- Tiene un sistema de Áreas de Conservación bien estructurado.” (I.C.T., 2003: 22s)

Cabría pensar, a la luz de esos factores identificados por el I.C.T., que resultarían turísticamente competitivas las comunidades en las que convergen o se pueden articular tales elementos –en caso de ser aplicables al nivel comunal– frente a otras en las que no se verifiquen.

Desde la perspectiva de la demanda, las comunidades cuyas condiciones les permiten satisfacer mejor las necesidades de los turistas tendrían una ventaja. Según Ayape (s.f.), ellos exigen:

- Atractivos turísticos de calidad y diversificados.
- Disponibilidad y calidad de los servicios turísticos.
- Oferta adecuada de infraestructuras básicas.
- Eficientes sistemas de transporte.
- Existencia de sistemas de información y dirección.
- Desarrollo de programas de comercialización y promoción.
- Disponibilidad de recursos humanos cualificados.
- Buena acogida local al visitante

La propuesta analítica de FODELOTUR privilegia los factores sociales propios de la comunidad –entendida según las características ya expuestas– entre los que, efectivamente, podrían definir el posicionamiento de una comunidad como destino turístico; por lo que se sigue que la definición de los aspectos a indagar ha de establecerse con miras en el ámbito social. En ese esfuerzo se considera una fortaleza de este proyecto la posibilidad de vincular elementos de la trayectoria investigativa que las ciencias sociales han dedicado al estudio del desarrollo local, con los aspectos propios de la investigación en turismo, como el derrotero teórico propicio para la satisfacción de su objetivo en su primera y segunda fases.

Indagatoria

Antecedente investigativo

Los estudios de desarrollo local desarrollados en conjunto por el programa EGAL y FLACSO, han determinado que el turismo comunitario es una de las formas en que se puede manifestar el modo de desarrollo local de carácter endógeno basado en la capacidad empresarial (Lathrop, 2006: 22). Este modo de desarrollo se constituye en el más favorable para las comunidades, frente a los que se basan en la mano de obra, según se muestra en la tabla 2.

Cuadro 4
Modelos de desarrollo Local FLACSO - EGAL

Recurso / Modo	Exógeno	Endógeno
Mano de obra	Enclave (maquilas, enclave turístico)	Migración transnacional (remesas)
Capacidad empresarial	Subcontratación	Actividad local (ej. turismo comunitario, artesanía, exportaciones agrícolas no tradicionales, etc.)

En las investigaciones de FLACSO - EGAL desempeñan un importante papel, las categorías asociadas al concepto de capital social. La definición de capital social de A. Portes citando a Bourdieu, considera a esta categoría como “el agregado de los recursos reales o potenciales que se unen a la posesión de una red durable de relaciones más o menos institucionalizadas de conocimiento mutuo o reconocimiento”, así expuesto en un artículo francés de 1980 (Portes, 1998:4). Estos recursos son identificados por Portes y Sensenbrenner (1993:1323, citados por Pérez Sáinz), en cuatro diferentes fuentes de capital social (Pérez Sáinz 1994:27):

1. Introyección de valores: “existencia de cierta ética compartida como recurso por los miembros de la misma colectividad”.

2. Reciprocidad: “acciones donde se persiguen fines personales pero que no incluyen mercancías”.
3. Solidaridad confinada: “reacción de la comunidad ante un hostigamiento externo”.
4. Confianza exigible: “subordinación de los deseos individuales a las expectativas colectivas”.

Se operacionalizan como categorías analíticas.

Sin embargo, en los trabajos que se han hecho en la CEPAL se ha entendido el concepto de capital social *como el conjunto de normas, instituciones y organizaciones que promueven la confianza y la cooperación entre las personas, las comunidades y la sociedad en su conjunto*. En esta definición se diferencian muy claramente las instituciones de las organizaciones. Sin embargo, la acepción más difundida del concepto institución integra ambos lados: los efectos normativos por un lado y los roles, relaciones y conductas, por otro, todo dentro del mismo término institución. El sentido de esta conceptualización es distinguir el capital social del capital cultural. (CEPAL, 2001).

Por otra parte, los trabajos de J. Arocena (1995) sobre desarrollo local, dan luz a esta propuesta investigativa en lo tocante a la –por él llamada– “pauta de análisis”. Para aplicar su método de análisis de procesos de desarrollo local en ocho comunidades uruguayas, Arocena basa su estudio en tres variables principales con las que puede generar un “modo de conocimiento integral de la sociedad local” (Arocena 1995:139): el modo de desarrollo (“las diferentes formas que fue tomando la estructura socioeconómica local en el territorio estudiado a lo largo de las últimas décadas”, propone la reconstrucción del proceso “intentando precisar las lógicas que fueron pautando sus grandes transformaciones”), el sistema de actores (“la totalidad de los agentes que han intervenido o intervienen en el proceso de desarrollo del área estudiada” poniendo “especial atención en las formas de articulación de todos los actores [locales y globales] que inciden en el área estudiada”) y la identidad local (“las formas en que se ha ido construyendo... es necesario precisar los contenidos identitarios de la sociedad local analizada intentando sobre todo definir aquellos rasgos que han tenido una incidencia decisiva en los procesos de desarrollo”); aplica, para obtener la información, dos instrumentos: fuentes secundarias (censos y encuestas de hogares) y entrevista semiestructurada (a “actores del sistema político-administrativo, empresarial y

socioterritorial”), para realizar un análisis cualitativo. Sus resultados se resumen en el cuadro 5.

Cuadro 5
Resultados y clasificaciones de Arocena

Variable	Clasificación del caso
Modo de desarrollo local según el grado de integración del proceso	<p>Integral: integra una pluralidad de dimensiones.</p> <p>Con tendencia a la integralidad: que en el momento del estudio presentan cierta disociación.</p> <p>Desarticulado dual (campo - ciudad o industria - comunidad): un polo económicamente dinámico y una realidad social desarticulada.</p> <p>Disperso: “un sinnúmero de actividades de pequeña envergadura coexisten sin una columna vertebral que las organice” (Arocena 1995:144)</p>
Modo de desarrollo local según la capacidad de respuesta diferenciada al entorno	<p>Alta capacidad de respuesta: “sociedades que se han constituido durante un largo período en el que se han ido generando una trama compleja de relaciones a distintos niveles” (Arocena 1995:144).</p> <p>Proceso de construcción de respuestas</p> <p>Respuesta diferenciada a nivel de discurso</p> <p>Ausencia de referencias a diferenciación de la respuesta.</p>
Sistema de actores: élites dirigentes	<p>Élites dirigentes fuertemente legitimadas</p> <p>Grupos dirigentes localmente desarticulados</p> <p>Élites locales débilmente constituidas (por ser Uruguay de fuerte tradición centralista)</p>
El actor político – administrativo:	<p>(Centralización – acción municipal)</p> <p>Lógica centralizada sectorial – vertical</p> <p>Lógica descentralizada territorial – horizontal</p>
Formas de interacción con actores extralocales	<p>Sistema regulado por la negociación (corresponde a casos de élite local bien constituida y legitimada)</p> <p>Sistema regulado por la dependencia (con los actores extralocales)</p>
Identidad local y desarrollo	<p>Identidad, palanca del desarrollo: “reúnen el pasado, el presente y el proyecto en una única realidad interiorizada por el conjunto de los miembros de la sociedad”.</p> <p>Identidad nostálgica: añoran “una forma de convivencia social y de desarrollo económico aparentemente muy superior a las formas actuales... el mirar atrás impide toda proyección hacia adelante” (Arocena 1995:151).</p> <p>Extrema debilidad de la identidad local: “En ciertas situaciones, los agrupamientos humanos locales no han generado procesos identitarios que autoricen a hablar de identidad colectiva local. En otras, ha habido un deterioro de los tejidos sociales originales que ha producido el debilitamiento o la casi desaparición de los referentes identitarios” (Arocena 1995:152).</p>

Aplicación de los instrumentos de investigación

Para presentar la recopilación y los resultados del análisis de los numerosos datos recolectados por el proyecto FODELOTUR, conviene ordenar las indagatorias y tareas efectuadas, merced a una relación de procesos secuenciales que se llevaron a cabo, muchos de los cuales tienen un producto tangible asociado. Estos procesos y productos se relacionan en el cuadro 6.

Cuadro 6: Relación de procesos actuados y productos asociados, del proyecto FODELOTUR

Procesos	Productos
Revisión y análisis bibliográfico. Sistematización de herramientas para la interpretación de datos.	Aporte teórico sobre turismo y comunidades, en que se enmarcan los resultados.
Sistematización de experiencias exitosas en turismo alternativo (insumo para la segunda y tercera etapa)	Historias de las comunidades
Planificación y acompañamiento para el enriquecimiento de la calidad institucional e incidencia sociopolítica:	Cartas del turismo de cada comunidad (producción de tres documentos editados y entregados formalmente en Providencia, San Jerónimo y Suretka).
<ul style="list-style-type: none"> Formalización de asociaciones comunitarias de turismo (ATURENA, ASOCATUR y JUNITUR) 	Inventarios de recursos turísticos (producción de tres documentos editados y entregados formalmente en Providencia, San Jerónimo y Suretka).
<ul style="list-style-type: none"> Acompañamiento para la negociación de la cogestión para la puesta en valor de recursos turísticos, con los parques nacionales Los Quetzales (construcción de senderos y guianza por parte de los vecinos de Providencia, ASOCATUR) y Chirripó (acceso a los atractivos del parque y gestión de guianza, por la ATURENA de San Jerónimo). 	Guía de formalización (dos ediciones de un documento producido y entregado formalmente luego del taller respectivo, en Providencia, San Jerónimo y Suretka).
<ul style="list-style-type: none"> De la gestión anterior en Providencia se logra una negociación para el establecimiento de la telefonía fija, merced a la instalación de una antena satelital. 	Realización de visitas recíprocas de los miembros de las asociaciones comunitarias de turismo a las otras comunidades: los pobladores de Providencia visitaron Talamanca en dos oportunidades y otras tantas San Jerónimo; y los de Talamanca, Providencia. Algunas personas de San Jerónimo lograron ir a Talamanca.
<ul style="list-style-type: none"> En San Jerónimo las negociaciones con el ICE aún no dan fruto, se está en espera el acceso a Internet para el uso en mercadeo y comercialización. 	Planeamiento estratégico (producción y entrega formal de un documento aportado por la EPPS,

Procesos	Productos
	UNA, luego del taller respectivo, en Providencia, San Jerónimo y Suretka).
<p>Gestiones de capacitación en áreas diversas del turismo</p> <ul style="list-style-type: none"> • Capacitaciones en guianza y manipulación de alimentos (gestión en trámite con el núcleo de turismo del INA) • Capacitación en ética del turismo y en etiqueta y protocolo (gestiones planeadas y concretadas en parte, con profesores de la ECS, ITCR) • Capacitaciones en calidad para el servicio turístico (impartidas por diplomadas del C.U.C., estudiantes avanzados de Gestión del Turismo Sostenible de la ECS) 	<p>Capacitaciones realizadas:</p> <ul style="list-style-type: none"> • Calidad para el servicio turístico, impartida por asistentes especiales próximas a graduarse como bachilleres en Gestión del Turismo Sostenible, ECS, ITCR (producción y entrega formal de un documento, luego del taller respectivo, en Providencia, San Jerónimo y Suretka). • Ética del turismo, impartida por profesores de la ECS, ITCR.
<p>Gestión de colaboración entre la ECS y la EAU (Trabajo final de graduación para optar por el bachillerato en Arquitectura y Urbanismo de dos estudiantes, asesorado por FODELOTUR en Talamanca):</p> <ul style="list-style-type: none"> • Investigación en materiales y estilos constructivos • Adecuación de estilos y diseño de sitios 	<p>Informe final de Práctica de Especialidad “Propuesta de diseño: Turismo Rural Comunitario” (actualmente, borrador de 33 páginas).</p> <p>Diecisiete láminas con diseños arquitectónicos correspondientes a cuatro emprendimientos en Talamanca.</p>
<p>Acompañamiento para financiamiento de inversiones para hospedaje, materiales y equipamiento (primera administración del Proyecto)</p> <ul style="list-style-type: none"> • Acopio y negociación de diseños para cabañas • Enlace con la municipalidad de Pérez Zeledón (autorizaciones para San Jerónimo) • Enlace con el Banco Nacional de Santa María de Dota (caso Providencia) • Enlace con el IMAS (Limón) 	<p>Construcción de cabañas en Providencia.</p> <p>Construcción de cabañas en San Jerónimo.</p>

En concordancia con el orden expuesto en el cuadro anterior, junto a las historias de las comunidades (cuyo borrador aparece en el Apéndice 12), procede hacer referencia a la sistematización de los datos arrojados por las indagatorias cualitativas realizadas en las

comunidades de San Gerardo de Rivas (Pérez Zeledón) y San Gerardo de Copey (Dota), en relación con San Jerónimo y Providencia respectivamente. Los aspectos más puntuales de esta relación se presentan en el cuadros 7.

**Cuadro 7: Relación de diversos aspectos de interés
entre las comunidades de San Gerardo y Providencia de Dota**

Inicios de la población	El sitio se pobló con pocas familias	
Infraestructura	Las primeras obras de infraestructura de la localidad fueron la escuela, la iglesia y la plaza de futbol	
Actividades Productivas	Principales cultivos (mora y café), cultivos secundarios (frijoles, chiverres, maíz, arracache, camote).	Ganadería: en sus inicios fue importante, porcicultura; sin embargo fue desplazada por cultivo de frutas (manzana, ciruela, melocotón, chiverre, etc.), además de zanahoria, maíz, trucha y turismo
Manejo de actividades	En su mayoría las fincas y sus diferentes actividades eran atendidas por sus propietarios y familiares	
Comercialización de productos	Ambos se dan en pequeña escala alrededor de las carreteras, en ocasiones se distribuían en San José o comunidades aledañas pero en menor tamaño	
Primeras familias	Retana y Calderón, posteriormente Vargas, Hernández y Araya de Dota	Chacón, Ureña, Monge, Víquez.
Actividad Turística	Las primeras ofertas fueron en el área de alimentos y bebidas y hospedaje.	Restaurante, hospedaje principales (El Trogón y Hotel de Montaña Savegre), pesca de trucha, observación de aves (entre otras los quetzales) y caminatas.
Características de los pobladores	Personas conformistas, se limitan a las actividades para subsistir, falta de organización	Su emprendimiento les permitió una mayor diversificación de la oferta, esto como resultado del nivel de organización que posee la comunidad.

El análisis de las Cartas del Turismo permite un acercamiento a la vida cotidiana de las comunidades y especialmente a lo deseable para el futuro, el desarrollo. El concepto de desarrollo que percibe cada comunidad (que puede encontrarse en cada una de las memorias de la Carta del Turismo) se relaciona en el cuadro 8.

Cuadro 8: Relación de conceptos de desarrollo de cada comunidad
“Una comunidad desarrollada es...”

Providencia	San Jerónimo	Talamanca
<p>Es la que cuida y protege los recursos naturales.</p> <p>La que se une y trabaja por un mismo objetivo.</p> <p>La que cuenta con los mejores servicios comunitarios.</p> <p>La que cuenta con el recurso económico y lo sabe distribuir.</p> <p>La que mantiene las buenas costumbres.</p> <p>La que tiene un buen conocimiento de las cosas que tenemos dentro de la comunidad.</p> <p>La que valora estas cosas y las da a conocer a los visitantes.</p> <p>Cuenta con adecuados caminos.</p> <p>La que cuenta con suficientes empleos.</p> <p>La que cuenta con las mejores vías de comunicación.</p> <p>La que tiene actividades artísticas, culturales y recreativas para mostrar al turista.</p> <p>La que da a conocer, en su personalidad la belleza que se encierra en este lugar.</p> <p>La que ofrece las mayores comodidades (hospedaje, restaurantes, tours de todo tipo, entre otros).</p>	<p>Desarrollarnos como comunidad, organizando las ideas de los diferentes puntos de vista, donde cada núcleo familiar emprende su lucha por la estabilidad y mejor nivel, teniendo en cuenta que todos debemos estar unidos</p> <p>Desarrollo sostenible: mantener lo que logramos y más bien avanzar</p> <p>Organización: participar todos los sectores y apoyarnos mutuamente</p> <p>Una comunidad equitativa: Que todos (as) aportemos y podamos hacer valer nuestras inquietudes</p> <p>Una comunidad transparente: Sin rivalidades, sin <i>serruchismos</i> legales y moralistas</p> <p>Una comunidad sana: Sin drogas ni alcohol, sin culturas extrañas</p> <p>Una comunidad culta: Respetarnos y ayudarnos entre nosotros.</p> <p>Desarrollar comunalmente nuestras propias fuentes de ingresos</p> <p>Conseguir a través de organizaciones la capacitación y los recursos</p> <p>Que la comunidad tenga claridad de lo que quiere y para qué</p> <p>Desarrollo sostenible pensando en las futuras generaciones</p> <p>Realizar actividades para el desarrollo de la comunidad</p>	<p>Aprovechamiento de todos los recursos de la localidad.</p> <p>Medios por los cuales se sobrevive.</p> <p>Existe dentro del territorio agricultura y ganado que son las economías. Crear nuevas alternativas para comercializar a nivel internacional.</p> <p>Aprovechar el potencial que tenemos (solución).</p> <p>Desarrollar un pueblo, se busca un producto para darle un valor que no esté en el mercado y tener nuevas visiones para desarrollar las comunidades.</p> <p>Desarrollo local va más allá de un producto (salud, turismo, beneficios económicos equitativos) Mejora la calidad de vida de las personas.</p> <p>Desarrollo sostenible e integrado desde el punto de vista social, económico y ambiental.</p> <p>Generación de empleos, igualdad de condiciones, entre otros.</p> <p>Valorar todo lo que el proyecto ha brindado, en que hemos mejorado o en que hemos empeorado.</p> <p>Desarrollo del turismo va encaminado si avanzamos con todo lo que analizamos.</p>

La identificación de lo deseable en cada comunidad (luego de lo cual, merced a la técnica del “Tiro al blanco” se establece la Carta del Turismo) es la base de la planificación del turismo y de su implementación exitosa. El compromiso con los principios éticos está basado en los deseos de los participantes del Taller y la razón de la organización comunitaria.

Discusión y conclusiones

Desarrollo de hallazgos

Entendemos la globalización como una fuerza dominante, a la que se articulan exitosamente los sectores más dinámicos de la economía nacional, pero tiende a excluir a grandes sectores sociales especialmente rurales, que históricamente operaban en segmentos de economía tradicional; se hace imperativa la búsqueda de alternativas de organización para también articularse ventajosamente a este mundo globalizado.

Efectivamente, la globalización que tiende a unificar los productos que se ofrecen en el mercado, es a su vez un espacio muy rico para poner en valor productos o recursos diferenciados. Así, bosques plenos de especies diversas de flora y fauna, de ríos de gran caudal y aguas cristalinas, páramos e inclusive glaciares, amén de aspectos culturales diferenciados, como es el caso de las comunidades objeto de este estudio, ofrecen una opción de articularse exitosamente a la economía mundial, mediante el turismo rural comunitario, con actividades de turismo de naturaleza, ecoturismo, aventura o etnoturismo. Incluso productos que otrora entraron en crisis como el café y la mora en dos de las comunidades estudiadas, debidamente articulados y diferenciados en estrategias de producción, procesamiento y comercialización, brindan a las comunidades un complemento articulable con la dinámica del turismo. Véase el caso de San Jerónimo de Pérez Zeledón, donde el cultivo y procesamiento de café artesanal con características altamente ecológicas, complementa los ingresos de un turismo comunitario incipiente; a la vez que les sustrae de la dependencia de los grandes beneficiadores de que eran objeto; potencian las características del café de altura y es un atractivo adicional de observación para los turistas que por demás parten con mochilas cargadas de café.



Capital Social:

Si algo hizo posible la sobrevivencia de los pioneros en nuestras más remotas comunidades en los procesos de colonización del territorio, fue que a pesar del aislacionismo en que podían encontrarse algunos núcleos familiares, la comunidad era un referente de apoyo para la construcción de vivienda, infraestructura en general (construcción de vías, puentes, construcción de escuelas, caminos, iglesias...) o para hacer insidencia política, en las circunstancias que lo ameritaban.

En los procesos de consolidación socioeconómica posterior, algunos vínculos de solidaridad se han diluido y se da una importante tendencia al individualismo, muy favorecido por las tendencias de la globalización.

Estas comunidades denotan gran tradición en cuanto a constituir organizaciones sociales, cámaras, cooperativas. Así, cuando se les convoca, acuden prestos y se denota una gran disposición a proyectos que puedan articular a pequeños y medianos emprendedores; en este sentido, se puede hablar de éxito en FODELOTUR, al detectar grupos interesados y acompañarles en la institucionalización del grupo alrededor de proyectos como este. Por otro lado, algunas de estas comunidades presentan redes de colaboración que van más allá de su propia actividad y que redundan en el beneficio de la comunidad.

Lo axiológico:

Los valores de la solidaridad, la organización comunal en torno a cooperativas, asociaciones y redes de estas, el respeto y cuidado del entorno, sistemas de producción más limpia, como los casos de procesamiento del café en San Jerónimo ya citado o el microbeneficio de Providencia de diseño novedoso en eficiencia y producción ambientalmente amigable que lo hace modelo a nivel mundial; asimismo, la visión que del bosque y el agua, en fin de la biodiversidad, tienen en común las tres comunidades objeto del presente proyecto; se convierten en factores potenciales de éxito de los emprendimientos en proceso. Sin embargo es preciso recalcar que algunos factores deberán ser efectivamente articulados y puestos en valor.

En Talamanca por ejemplo, llama la atención que siendo la solidaridad un valor inherente a las comunidades indígenas, se notan algunas dificultades o recelos que dificultan el adecuado funcionamiento las redes sociales que el territorio requiere. A partir del trabajo y permanencia en la comunidad, se percibe en algunos miembros de esta, sentimientos de desconfianza o que cada una de sus organizaciones es diferente y no tienen nada que coordinar; no se ha logrado aún una visión compartida para la gestión del territorio en los términos que lo pregonan la teoría del desarrollo local. Así, vemos que organizaciones como las Asociación de Desarrollo Comunal y la Asociación de Turismo de Talamanca (JUNITUR) no planifican actividades ni reuniones conjuntas en pro de la comunidad; algunos ven la relación entre algunos miembros de la comunidad con entidades de la meseta central, con cierto recelo. El tema merece ser estudiado por aparte, con miras a promover las condiciones idóneas para un proyecto común de la comunidad toda. En torno al tema del turismo alternativo que se promueve en el presente proyecto (turismo de naturaleza y etnoturismo principalmente), es preciso reconocer un importante compromiso y expectativas de la comunidad. Si bien hay grandes distancias y dificultades de comunicación, la Asociación se mantiene y algunos emprendimientos se han venido consolidando; aunque al inicio hubo resistencia, existe una respuesta muy positiva al acompañamiento brindado por la universidad a la comunidad. La asociación está en proceso de formalización.

En el caso de Providencia, lugar de extraordinarios recursos naturales, de belleza paisajística, de gente muy trabajadora, muchos de ellos con emprendimientos turísticos prometedores (alimentos y bebidas, infraestructura de hospedaje y guianza) además de



las dificultades del financiamiento para sus iniciativas y de problemas de comunicaciones, igualmente enfrentan problemas de visión de comunidad; desde luego no se trata de problemas insolubles, pero que en términos de impulsar un proyecto de la comunidad como un todo, necesitarán percibirse a sí mismos como un territorio diferenciado, con identidad de comunidad; responden a convocatorias para asuntos de bienestar de la comunidad, pero se detecta la dificultad de sentar a trabajar en una misma mesa, emprendedores del centro de la comunidad, con el caserío denominada La Piedra. Se da una suerte de rivalidad que debilita la gestión unificada del territorio. A pesar de las dificultades señaladas, se han redactado los estatutos de la Asociación de Turismo (ASOCATUR), que está en proceso de inscripción en el Registro de Asociaciones y cuentan con un local con teléfono; han respondido positivamente al acompañamiento que la universidad ha brindado y se percibe crecimiento en la actividad turística.

Por su parte la comunidad de San Jerónimo, que ha enfrentado algunos problemas en el



acceso al Parque Nacional Chirripó, principal atractivo para el turismo alternativo de la comunidad, con pasmosa facilidad pasan de un Comité de Senderos del Cerro Ena, a una Asociación (ATURENA), que maneja lazos con otras asociaciones de la comunidad para gestionar, por su parte, mejoras en servicios públicos, seguridad, cuidado de su medio ambiente, para la gestación de capacidades empresariales y abordaje alternativo de problemas como el café. Asimismo se han establecido redes con otras comunidades (San Gerardo de Rivas y Herradura) para favorecer una condición de privilegio de estas en la cogestión y cuidado del Parque Nacional Chirripó, para negociar el acceso al Parque que antes estaba vedado y les excluía de ofrecer guía hasta el corazón mismo del Chirripó. Existe una gran formalidad y gusto por pertenecer a asociaciones diversas,

laicas, eclesiásticas, de jóvenes, de productores, entre otros; incluso llama la atención que a las reuniones organizadas para capacitación, para discutir aspectos como una eventual privatización de algunos servicios del Parque, asistían personas de diversas edades, lo cual no es usual en otras comunidades. Llama la atención una particular disposición a hacer incidencia en procura mejoras para la comunidad y al acceso a los recursos patrimoniales, de que se consideran custodios y beneficiarios.

Lo Cultural

Los patrones culturales locales en general, la calidez y sencillez con que se recibe al visitante, constituyen un gran atractivo. En este sentido, los usos, costumbres y tradiciones de los grupos culturales Bribri y Cabécar, en especial la primera por su preponderancia en la comunidad de Talamanca, ofrecen un atractivo muy importante para los visitantes.



Por ello su aspiración a ofrecer un turismo alternativo al de masas, donde puedan poner en valor su cosmovisión, sus usos y tradiciones (alimentarios, religiosos, su relación con la naturaleza) son un valor que ha demostrado tener un importante peso relativo en la atracción de turistas. Llama la atención que los datos de la pobreza que aparece en los informes del Estado de la Nación, de los noticieros, a algunos de la comunidad les reta a resistirse a ese designio y la caridad; ponen empeño en estos proyectos comunitarios de desarrollo alternativo, mismo que se complementa igualmente con productos orgánicos, procesados de manera tradicional y que insistimos, forman parte de una misma estrategia.

Desde luego, para acompañar a estas comunidades en la potenciación de sus capacidades locales, para una articulación más ventajosa con el mundo, es imperativo el conocimiento y respeto de sus valores culturales. En las entrevistas y conversaciones

aflora con frecuencia el sentimiento o percepción que los proyectos y recursos que proceden de la cooperación o hasta del gobierno costarricense, no generan necesariamente la equidad que generalmente pretenden; asimismo, la sostenibilidad de los mismos no siempre rebasa en mucho la permanencia de los cooperantes. De hecho es un tema de investigación muy interesante, valorar el impacto y percepción de la cooperación.

La institucionalidad

La construcción de institucionalidad de calidad que permita la organización existente y la potencie conforme las exigencias es imperativa.

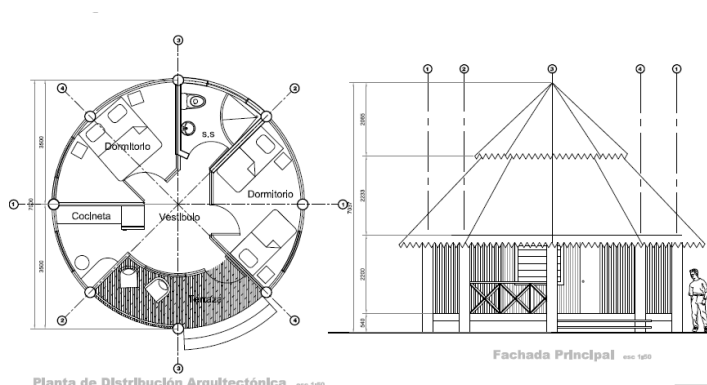
FODELOTUR como proyecto ha privilegiado este objetivo, pues la consolidación de las organizaciones de base en organizaciones formales, v. gr. cámaras y asociaciones de turismo rural comunitario y la articulación de estas en redes locales o funcionales, les facultan para contraer compromisos, negociar y articular los proyectos comunitarios, para construir un proyecto o frente comunal en torno a las actividades estratégicas, v. gr. el turismo.

Como antes se ha planteado, no todas las asociaciones se han consolidado y ni siquiera formalizado. Las asociaciones de Providencia y Talamanca, han iniciado el proceso, han contratado sendos abogados para la inscripción, pero después de mucho tiempo aún no tienen respuesta. Lo anterior supone una deficiencia en el seguimiento de sus asuntos. También debemos admitir que el acompañamiento en este proceso es conveniente y necesario y que la suspensión por un lapso importante del proyecto habría generado enfriamiento en algunos actores e implicaría retomar algunos temas como este; idealmente ampliar el proceso de acompañamiento a las comunidades para el planeamiento de mediano plazo y para consolidar algunas acciones iniciadas.

Por otro lado, hemos notado en las comunidades exitosas analizadas, que la presencia de emprendedores igualmente exitosos con liderazgo y su imbricación con sus respectivas asociaciones son un factor de peso en la institucionalización. Un factor a detectar.

Proyecto conexo ECS-EAU (Talamanca)

Al inicio de la segunda coordinación del proyecto, se hizo imperativa una pausa para reformular la estrategia de acompañamiento a las comunidades, particularmente Talamanca; la prioridad en construcción de hospedaje impulsada en la primera gestión (primeros dos años) se vio frenada por varios factores: la crisis mundial que de paso afecta el turismo, genera incertidumbre; las expectativas de ayuda del IMAS, inciertas; las opciones de crédito con el banco, no las ven como viables por lo riesgoso del endeudamiento, particularmente en época de crisis; pero sobre todo, los asociados se replantean los anteriores acuerdos en torno a la construcción de hospedajes; no desean continuar con la compra de materiales de construcción traídos de fuera de la comunidad; especialmente madera, zinc y cemento. Desean que se consideren los estilos constructivos tradicionales; que se utilicen los materiales propios en sus construcciones,



a saber: chonta (corteza del palmito) hoja de suita (hoja de una palma de la zona) para techo y sus diseños constructivos.

Los patrones culturales locales en general, la calidez y sencillez con que se recibe al visitante, constituyen un gran atractivo. En este sentido, los usos, costumbres y tradiciones de los grupos culturales Bribri y Cabécar, en especial la primera por su preponderancia en la comunidad de Talamanca, ofrecen un atractivo muy importante para los visitantes.

Se conviene que eso es posible, en el ambiente del tipo de turismo que se promueve en la zona y que privilegia lo cultural sobremanera; aparte de factores climáticos y de una visión armónica con el entorno; siempre y cuando se pueda cumplir con las exigencias

de códigos constructivos nacionales, que les permitan formalizarse ante la municipalidad, ante el ICT, que garanticen seguridad al visitante, además de presentar un diseño atractivo y con sello local.

Para lo anterior se coordinó con la Dirección de la Escuela de Arquitectura y Urbanismo del Instituto Tecnológico de Costa Rica. Se convino en la posibilidad de abordarlo por la vía de una práctica de especialidad de dos estudiantes (ver anexo correspondiente), bajo la coordinación de una profesora, Arquitecta Marlene Irama; no sobra decir que el proyecto fue asumido con gran entusiasmo, dedicación y formalidad.

Investigación en materiales y estilos constructivos

Bajo la tutela de la profesora asesora de práctica, se da una investigación bibliográfica sobre temas constructivos en comunidades indígenas costarricenses; interesa aclarar que la citada profesora posee experiencia previa en esta área. Paralelamente se dan reuniones de intercambio con los encargados del proyecto y asociados. Se visita la comunidad e investiga in situ sobre los materiales tradicionales como chonta y palma de suita; se visitan construcciones en proceso para valorar (perdón por la redundancia) el proceso constructivo, aspectos estructurales y de seguridad, amén del diseño propio.

Adecuación de estilos y diseño de sitio

Se realizan visitas a los emprendimientos de los asociados, para valorar y negociar los espacios a utilizar en la construcción, la distribución y mejor uso del sitio donde se plantarían los albergues; se trata de un trabajo muy minucioso.

Se dan reuniones con los asociados donde se revisan los croquis iniciales y el avance del diseño. En este proceso se da por un lado una fase de revisión individual y paralelamente se colectiviza la misma, de modo que los demás asociados retroalimenten y se apropien de hallazgos importantes en la valoración de los diseños.

Se hace entrega de los diseños específicos, negociados con los emprendedores en particular y un diseño genérico, que serviría de base para nuevos proyectos constructivos.

Producto: borrador de informe.

Se adjunta un borrador del informe de práctica de especialidad. El mismo está en

proceso de revisión para atender las observaciones planteadas por la supervisora de especialidad (ver apéndice N° 9).

Un comentario final

Huelga decir que este proyecto ha generado mucho entusiasmo entre las partes. Desde la comunidad y estudiantes practicantes, un ambiente de confianza por el trabajo profesional; relaciones cordiales y de respeto mutuo, expresado en las muestras de satisfacción por parte de los asociados. De la Escuela de Arquitectura, hemos recibido muestras de interés por colaborar en el futuro en este o proyectos similares y por parte del equipo de FODELOTUR, la confirmación de la importancia de realizar proyectos con una perspectiva interdisciplinaria y de la invaluable participación de los estudiantes en este tipo de proyecto.

Acompañamiento para el enriquecimiento de la calidad institucional:

Formalización de asociaciones comunitarias de turismo (ATURENA, ASOCATUR, JUNITUR)

Como lo plantean los teóricos del desarrollo local, la institucionalización de los actores en proyectos de desarrollo local, es una condición *sine qua non*; los emprendimientos particulares y exitosos, son necesarios y señeros; pero un proyecto comunal, pasa necesariamente por institucionalizarse. Así, una de las prioridades de FODELOTUR desde el inicio, fue construir las bases y principios de asociatividad, para luego llegar a la formalización de una asociación alrededor del tema del turismo.

En cada una de las comunidades que se desarrolla el proyecto, se ha fundado una asociación, como se indica arriba. Sin embargo, en dos de las tres citadas, no se ha concluido el proceso de inscripción. El argumento es que las personas contratadas por la asociación para formalizar el proceso de inscripción no lo han concretado. Existe un problema de seguimiento de asuntos. En el caso de ATURENA, sí están debidamente inscritos.

Insidencia

La expectativa de un acceso privilegiado para poner en valor, en los emprendimientos de las comunidades objeto de este estudio, los recursos de su entorno (en todos los casos

una biodiversidad extraordinariamente dotada), así como las limitaciones y amenazas que experimentan, se ha dado un importante trabajo de insidencia (o acompañamiento para la insidencia): El equipo de FODELOTUR, ha participado en el acompañamiento a las comunidades, ante instancias públicas, para la negociación de asuntos concernientes al desarrollo de las comunidades.

En el caso de Providencia, se mantuvo una coordinación constante con el Director del Parque Nacional Los Quetzales, de la que derivan acuerdos preliminares sobre cogestión del mismo, para la puesta en valor de recursos turísticos (construcción y eventual coadministración de senderos y guianza por parte de los vecinos de Providencia). Queda pendiente la formalización de estos acuerdos.

Acercamiento de las partes (Dirección del Parque y ASOCATUR) para la protección conjunta del parque, lo cual genera compromisos y oportunidades para ambos.

Gestión conjunta del coordinador y el Director del Parque, ante el ICE, para la instalación de una antena satelital en Providencia, dada la limitación en comunicaciones que tiene la comunidad en general. Resultado, se instaló una antena satelital en el centro de la comunidad, con acceso a internet inalámbrica. Se asignó un teléfono a la Asociación de turismo y un local compartido con la Asociación de Mujeres de Providencia; también 3 teléfonos públicos. Desde luego, este hecho genera grandes oportunidades y satisfacción en la comunidad en general.

Por otra parte, con ATURENA, la asociación de San Jerónimo, se han hecho gestiones para telefonía ó una antena satelital. Esta gestión aún no ha prosperado; sin embargo se está insistiendo ante otras instancias, tanto desde la Asociación de turismo, como las otras organizaciones comunales (de desarrollo, de agricultores, inclusive religiosas). Entendemos que de parte de la institución se puede dar un valioso aporte tanto en la redacción de documentos, gestionando contactos y suministrando información apropiada y oportuna.

En esta comunidad, durante la primera gestión, se realizaron importantes labores de insidencia, para aspectos de infraestructura, particularmente en el tendido eléctrico. Acción que es muy bien valorada por los asociados.

Se ha participado en actividades (el equipo de FODELOTUR y la comunidad) para valorar algunas iniciativas de privatización del parque (“servicios no esenciales”) se logró una posición clara de los asociados, que no avalaron la iniciativa y se generó un trabajo en red con las comunidades de Herradura y San Gerardo de Rivas, para negociar y favorecer la participación (privilegiada) de las comunidades en guianza, hospedaje y otros servicios. La comunidad de San Jerónimo ha logrado autorización para el acceso, antes restringido, al Parque Nacional Chirripó e incluso han construido un albergue. Vale destacar que esta comunidad ha desarrollado una gran capacidad de negociación y proyección. Igualmente, han entendido la importancia de complementar las actividades de turismo rural, con una producción agropecuaria diferenciada, con un mayor valor agregado, lo que incluye tecnologías apropiadas.

Acompañamiento para financiamiento de inversiones para hospedaje, materiales y equipamiento (primera y segunda administración del Proyecto)

La consabida necesidad de recursos para los emprendimientos de cualquier proyecto de esta índole, motivó el acompañamiento de estas asociaciones en la búsqueda de recursos financieros para el desarrollo. Así, para los proyectos iniciándose en Providencia, originalmente se hicieron gestiones de financiamiento con la Agencia del Banco Nacional de Costa Rica, en Santa María de Dota. Sin embargo, en el seguimiento que se dio a estas gestiones en la última etapa (esta coordinación), se confirma que sí existe una cartera de crédito accesible, pero igualmente el responsable del banco nos alerta que conforme sus estudios previos, eran muy pocos los que tendrían capacidad de pago (requerían un alto flujo de visitantes que actualmente no se da); situación que justifica la resistencia de estos emprendedores a endeudarse; resistencia reforzada con las publicitadas amenazas de la crisis económica mundial. La posibilidad de financiar sin mayor riesgo estos emprendimientos mediante las fuentes consultadas, pareciera estar reservada a empresas más consolidadas con un flujo de visitantes importante y sostenido, ellos mismos lo indican. Pareciera necesario acceder a fuentes especializadas en Mipymes o agencias de desarrollo dispuestas a brindar su apoyo desde un principio.

Por otro lado, al inicio se estableció un enlace con el IMAS, para procurar recursos para los emprendedores de Talamanca. En el seguimiento que a estas gestiones se dio en la última etapa (actual coordinación) se nos presenta el inconveniente que algunas de las fichas que levantó la oficina del IMAS en Limón, no aparecían; otras habían caducado y sería preciso hacerlas de nuevo. En este caso, se nos informa de varias restricciones para acceder al crédito o ayudas; recuérdese que finalmente esta institución tiene de por medio prioridades en torno a condiciones socio económicas de las familias; sin embargo, siempre constituye una importante oportunidad para núcleos familiares de escasos recursos interesados en participar de estas iniciativas; al fin y al cabo, de eso se ocupa el desarrollo local. Sí es importante recordar que con las asociaciones, se valoró retomar la vieja usanza de construcción comunitaria, donde miembros de una vecindad acompañan participando activamente en la construcción de viviendas u otras edificaciones de interés comunal, con una reciprocidad tácita.

Acompañamiento en construcción y ampliación de la capacidad de hospedaje.

En este renglón, hay dos tipos de acompañamiento por parte del equipo de FODELOTUR. En la primera etapa, se da un acopio de diseños para cabañas y negociación de los mismos con los emprendedores. Asimismo, búsqueda de maderas y otros insumos para la construcción y equipamiento de hospedaje; también acompañamiento en el proceso de compra. Durante esta etapa, la inversión en infraestructura para hospedaje, tuvo un peso relativo muy alto y por razones coyunturales o formales, en varios casos no se pudo continuar con las edificaciones; eso ha avanzado más lentamente. Las consideraciones anteriores lo explican.

En la segunda etapa (actual coordinación) se replantea la participación y el acompañamiento en este rubro. Se procura una dedicación equilibrada entre este y otros elementos igualmente estratégicos como guianza, alimentos y bebidas, gestión de la calidad, capacitación en ética del turismo, fomento del capital social. En cuanto a infraestructura para hospedaje, como se ha indicado, se buscó asesoría especializada, donde es particularmente notable el involucramiento de la Escuela de Arquitectura y Urbanismo, con particular dedicación a la comunidad de Talamanca. Por los alcances de la misma, por impacto en la comunidad y porque es una opción deseable en futuros

proyectos como el presente, se adjunta y recomienda la lectura del apéndice 9: Informe Final Práctica de Especialidad, Estudiantes Olga Olivas Eduarte y Osman Herrera Rivera.

Gestiones para la capacitación en áreas diversas del turismo

Capacitaciones en calidad para el servicio turístico: de nuevo, la participación de los estudiantes demuestra ser un recurso invaluable en este tipo de proyectos. Participamos de este proyecto a las diplomadas (del CUC) y estudiantes avanzadas de Gestión del Turismo Sostenible de la ECS; María Nela Segura Serrano, Sua Seva Acuña y Karol Casasola Guerrero, quienes nos acompañaron en el proceso de capacitación de los asociados (invitación abierta a la comunidad); para tal propósito, se les asignó la



importante tarea de elaborar una guía, bajo la supervisión de los responsables del Proyecto y la impartición del taller de capacitación. La evaluación que de estos talleres se hace en las comunidades es muy positiva; incluso manifiestan en interés de que se lleve a otros grupos de la misma comunidad.

Capacitaciones en guianza y manipulación de alimentos.

Como se indicó en un apartado anterior, esta es otra actividad esencial del turismo, para que los actores locales aprovechen estos componentes en aras de un potenciamiento de las capacidades locales y en beneficio del turista, por un supuesto mayor conocimiento del entorno. En un inicio pretendimos desarrollar un plan de capacitación elemental, con estudiantes de la Carrera de Turismo de la Escuela de Ciencias Sociales, mas no se concretó. Se han sostenido algunas reuniones con funcionarios del Núcleo de Turismo del INA, San José.

La idea era organizar cursos de Guía Turístico en las comunidades involucradas; pues si bien se les estimuló a participar en los que se organizaron en lugares aledaños, la participación que se dio pero fue mínima, en razón de los costos de desplazamiento y las prácticas. Hemos recibido ofertas de becas por un año para estudiar en el Núcleo de Turismo del INA en San José; mismas que hemos trasladado a las comunidades con la idea que las aprovechen. Algunas negociaciones que habíamos avanzado se han detenido por cambios de titulares del mismo; sin embargo continuamos insistiendo, pues la idea de organizar estos cursos in situ, preferidos por los miembros de estas comunidades; además es de sumo interés que al cabo de los cursos, dispongan de certificados que les acrediten como tales. Un escenario alternativo es un programa de capacitaciones con recursos propios que se ha venido planteando la carrera de Gestión del Turismo Sostenible de la ECS y para la comunidad de Talamanca, un programa de guía especializado (etnoturismo) de esta misma Escuela, en asocio con el Programa en ejecución de la Oficina de Equidad de Género del ITCR, por cierto muy afianzado en Amubri, distrito de Telire, con proyección al resto de la comunidad.

Capacitación en ética del turismo:

Se programaron 3 talleres sobre ética del turismo; se realizaron dos de ellos, en Providencia y San Jerónimo; el responsable de los mismos fue el Dr. Celso Vargas Elizondo. Se trabaja como documento el código mundial de ética del turismo, de la OMT. La comunidad de Talamanca lo tuvo que trasladar, con la esperanza de recibirlo este año, pues hubo dificultades para negociar la fecha.

Capacitación en formalización:

Durante la primera etapa del proyecto había quedado pendiente una capacitación en formalización y trámites para organizaciones y emprendimientos turísticos. El responsable del mismo, el Lic. Amílkar Mora.

Como nota particular en torno a las capacitaciones, es que siempre se procura dejar un documento a los participantes y también para los centros de documentación que en las comunidades se promueve; asimismo, se procura que en estos eventos formales que

tienden a profundizar las competencias en turismo, entregar un certificado de participación.

Recomendaciones

Luego de valorar oportunidades y limitaciones, se estima conveniente un acompañamiento continuado, para trabajar conjuntamente, en el fortalecimiento del capital social; en las comunidades de Providencia y Talamanca.

Dentro de los principios institucionales de interdisciplinariedad y dada la experiencia generada, se considera recomendable el acompañamiento de otras escuelas en proyectos similares, para ampliar nuestras competencias.

Tanto el financiamiento como la infraestructura de servicio público, para emprendimientos de esta categoría, merecen especial atención.

A manera de corolario

No obstante las dificultades que puedan haberse dado a lo largo del proyecto, el estado de los emprendimientos, el capital social real y potencial y el progreso real experimentado por los emprendedores y sus respectivas comunidades, así como las expectativas que se han generado, dejan gran satisfacción al equipo investigador, honrado por nuestras autoridades, al depositarnos esta responsabilidad.

Las expectativas generadas e importantes tareas por avanzar, amén de solicitudes de cooperación en las mismas por parte de las asociaciones, nos dejan una puerta abierta para futuras gestiones que efectivamente merecen formal atención.

A partir de la elaboración del presente informe, se infiere la necesidad atender en el corto plazo, el seguimiento sistemático a los procesos de formalización de las asociaciones y de planificación territorial para turismo comunitario.

El marco referencial utilizado en la presente investigación, mostró su validez y merece seguimiento para su mayor desarrollo metodológico. Estimamos que esto será de gran utilidad para el área de trabajo en que esta Escuela se ha venido comprometiendo, *el desarrollo Local*.

Agradecimientos

No resta más que dejar constancia del agradecimiento que el equipo de colaboradores e investigadores de FODELOTUR, debe al CONARE, a la Vicerrectoría de Investigación y Extensión del ITCR, especial referencia a la MSc. Ileana Moreira y MSc. Milagro González; al Consejo de Escuela de Ciencias Sociales y muy especialmente al señor director, Dr. Celso Vargas Elizondo.

Referencias Bibliográficas

- Rubio Gil, Ángeles (2003) “El turismo del futuro: agente de conservación y desarrollo” Saberes: revista de estudios jurídicos, económicos y sociales Vol. I separata. Universidad Alfonso X El Sabio.
- Alianza para el Fortalecimiento del Turismo Rural Comunitario (2005). Documento de presentación de la Alianza.
- Arocena, José. (1995) El desarrollo local: un desafío contemporáneo. Centro Latinoamericano de Economía Humana (CLAEH). Editorial Nueva Sociedad, Uruguay, primera edición.
- Asamblea Legislativa. (2009) Ley de fomento del turismo rural comunitario
- Brenes Leiva, Rafael (2004) “Principios del sistema turístico costarricense”. Principios y fundamentos de la teoría turística. Trabajo final del curso. Universidad Antonio de Nebrija, Madrid, España.
- CEPAL. Univesidad de Michigan. CONFERENCIA REGIONAL SOBRE CAPITAL SOCIAL Y POBREZA, Santiago de Chile, 24 a 26 de septiembre de 2001. (página electrónica www.cepal.Org.)
- Instituto Costarricense de Turismo (2003) Plan General de Desarrollo Turístico 2002-2012. San José, Costa Rica. I.C.T.
- Figuerola, Manuel; 1990. Teoría económica del turismo. Madrid: Alianza Editorial.
- Hidalgo Capitán, Antonio Luis (2003) “Costa Rica en evolución: política económica, desarrollo y cambio estructural del sistema socioeconómico costarricense (1980-2002)”. Editorial de la Universidad de Costa Rica – Publicaciones Universidad de Huelva. Primera Edición.
- Hiernaux-Nicolás, Daniel (s.f.) “La metropolización turística del sureste: Cancún y el corredor del Caribe” documento.
- Jaén Ávila, Juan María (2005) Concepto de turismo, el producto turístico, de la empresa turística y del turista. Jornadas de Turismo. Universidad de Huelva, 19 de abril de 2005.
- O.I.T. (2008) Gobiernos locales, turismo comunitario y sus redes . Memoria: V Encuentro consultivo regional (REDTURS). Documento de trabajo no. 12. Ginebra.
- Organización Mundial del Turismo (2004) Desarrollo Sostenible del Turismo: Boletín electrónico # 7 (en línea). Disponible en: <http://www.world-tourism.org/sustainable/esp/top/boletine.html>
- Organización Mundial del Turismo, (1998) Introducción al turismo. 1ª Edición. Publicado por la Organización Mundial del Turismo, Madrid, España.
- Portes, Alejandro “Capital social: sus orígenes y aplicaciones en la sociología moderna” Annu. Rev. Sociol. 1998. 24:1-24. Copyright © 1998 by Annual Reviews.
- PRODAF-GTZ (1994) Nuestro Congreso. Manual de Diagnóstico Rural Participativo para la extensión campesina. Santiago de Puriscal, Costa Rica.

Romero, Patricio (s.f.) Herramientas metodológicas participativas en proyectos de desarrollo.


Vazquez Barquero, Antonio "Sobre las raíces teóricas del desarrollo económico local" en "Cuadernos del CENDES, enero-abril 1999.

Referencias de internet

<http://www.turismo-sostenible.org/docs/Carta-del-Turismo-Sostenible.pdf>

Apéndices

1. Carta del Turismo de Providencia de Dota
2. Carta del Turismo de San Jerónimo de S. Pedro, Pérez Zeledón
3. Carta del Turismo de Talamanca
4. Inventario de recursos turísticos de Providencia de Dota
5. Inventario de recursos turísticos de San Jerónimo
6. Inventario de recursos turísticos de Talamanca
7. Guía didáctica del Taller de Formalización de empresas turísticas
8. Guía para ofrecer un servicio con calidad en turismo
9. Informe Final Práctica de Especialidad. Propuestas de Diseño: Turismo Rural Comunitario (versión preliminar)
10. Propuesta metodológica para la elaboración de un plan estratégico (UNA:EPPS)
11. Guía de entrevista para la historia social de las comunidades
12. Borrador de Historia de las comunidades (versión recortada)



Instituto Tecnológico de Costa Rica
Escuela de Ciencias Sociales
y
Universidad Nacional
Facultad de Ciencias Sociales
Escuela de Planificación y Promoción Social

Proyecto:

Fortalecimiento del Desarrollo Local por
medio del Turismo Rural (FODELOTUR)

Coordinador MSc. Rafael Brenes Leiva

II Memoria

Taller Comunitario realizado en Providencia de Dota

15 y 16 de Junio del 2007

Presentación

El proyecto de Fortalecimiento del Desarrollo Local por medio del Turismo Rural (FODELOTUR) es un proyecto conjunto de dos universidades públicas, el Instituto Tecnológico de Costa Rica, por medio de la Escuela de Ciencias Sociales, y la Universidad Nacional, a través de la Escuela de Planificación y Promoción Social de la Facultad de Ciencias Sociales, y su puesta en marcha ha sido posible gracias al aporte financiero del Consejo Nacional de Rectores (CONARE).

Este proyecto tiene una duración de tres años, y es desarrollo principalmente con el aporte de las comunidades de Providencia de Dota, Bratsi y Suretka de Talamanca; San Jerónimo de San Pedro de Pérez Zeledón y Marsella de Venecia de San Carlos. Así mismo, las comunidades de San Gerardo de Rivas de Pérez Zeledón, San Gerardo Dota, así como Bajos de Toro Amarillo en Grecia, son las comunidades de las cuales se aprenderá la experiencia en el desarrollo de turismo comunitario rural, que alimentará la planificación de las otras comunidades.

Agradecemos a estas comunidades por habernos permitido entrar en ellas, aprender de sus experiencias y tratar de hacer un esfuerzo mancomunado tendiente a fortalecer el Turismo Rural Comunitario.



El taller dio inicio el día 15 de junio del 2007, a las 1: 00 p.m, presentes 32 personas adultas y tres niños. Y hasta el día de hoy la puntualidad es un valor importante para todos.



<i>Día 15 de junio del 2007</i>	
<i>Hora</i>	<i>Actividad</i>
1:00 p.m.	<i>Inicio: bienvenida y presentación del equipo de trabajo</i>
1:05 p.m.	<i>Presentación del Proyecto FODELOTUR y dinámica</i>
2:05 p.m.	<i>Refrigerio</i>
2:30 p.m.	<i>Trabajo en grupos: Construcción de mapas sociales de la comunidad a través de los cuales se tratará de identificar la imagen de sociedad para el proyecto</i>
6:00 p.m.	<i>Conclusión I parte del taller</i>
<i>Día 16 de junio del 2007</i>	
8:00 a.m.	<i>Trabajo en grupos: Construcción comunitaria de los conceptos básicos de Desarrollo Local y Turismo</i>
9:00 a.m.	<i>Refrigerio</i>
9:15 a.m.	<i>Plenaria y construcción de la Carta del Turismo</i>
12:00 a.m.	<i>Conclusiones del Taller y despedida</i>

Se hizo la presentación del proyecto por parte del MSc. Rafael Brenes, Coordinador General de FODELOTUR. Se explicaron los antecedentes del proyecto, sus objetivos, a su vez se mencionó que son seis las comunidades con las cuales se va a trabajar. De acuerdo a lo anterior, se informó que esta iniciativa comienza con la identificación de tres comunidades que ya han desarrollado actividades vinculadas con el turismo rural comunitario. De esta manera es que fueron seleccionadas San Gerardo de Rivas en Pérez Zeledón. San Gerardo de Dota, y Bajos de Toro Amarillo en Grecia. Así mismo, se identificaron otras tres comunidades que tuvieran condiciones geográficas, y de relieve semejantes a las anteriores, pero en las cuales aún no se ha desarrollado este tipo de turismo. Fue así como se consideraron a las comunidades de San Jerónimo de San Pedro en Pérez Zeledón. Providencia en el Cantón de Dota y La comunidad de Marsella de Venecia en el Cantón de San Carlos.




Se les explicó a los y las participantes la importancia del proyecto y de los resultados de este taller, para las comunidades así como para las dos Universidades.

Dice Don Francisco

“Hemos tratado de organizarnos, les damos las gracias porque hayan tomado en cuenta la comunidad de Providencia”

Un joven dice:

“Este taller son las bases para un largo proceso de desarrollo del turismo”



Una segunda actividad fue la de socialización. Amilkar Mora se encargó de realizar la dinámica de La Telaraña, y explica en qué consiste, además propone que las personas presenten y digan qué esperan del taller. La finalidad de esta actividad es que se socialice entre los participantes y "romper el hielo", conocer las diferentes finalidades o expectativas que tiene cada uno con respecto al taller, conocer a las personas, sus nombres. En fin, que todas las personas participen, que tengan confianza para el buen desenvolvimiento de todos en el taller.

Guillermo: "tomar mejores decisiones para el bien de todos"
Alex: "me parece muy bien y espero sacarle mucho provecho, todos sacarle mucho provecho, que sea un turismo sano."
Carlos: "muy contento, que el proyecto favorezca a todos y no solo a uno"
María Luisa: "que todo el grupo sea unido" "me gusta participar, me gustaría que todas las personas de la comunidad participaran" "poder trabajar en la prosperidad de la comunidad"
Oscar: "agradecido por el proyecto"
Henry: "trabajo en guía de turismo, estoy muy contento, espero sacarle mucho provecho y aprender mutuamente"
Irene: "trabajo en un restaurante, espero sacarle provecho, llevarnos bien para ser una buena comunidad"
Isabel: "estoy muy contenta por participar en el proyecto y en este taller"
Javier: "agradecer el apoyo del proyecto a la comunidad"
Alejandra: "vengo a aprender para aportar un granito de arena al desarrollo de la comunidad"
Hazel: "sacar provecho al taller"
Orlando: "agradecer a FODELOTUR por traernos beneficios a la comunidad"
Andrés: "agradecido de la hospitalidad de la zona, ya que no soy de aquí, decidido a aprender, salir adelante en la comunidad"
Edgar: "trabajo en un proyecto turístico, agradecer al proyecto, espero sacarle el mayor provecho al programa"
Juan: "trabajo en un proyecto turístico, estoy dispuesto a cooperar y aprender en el taller, además de aprovechar el día" "espero ojala entender y que haya organización"
César: "estoy muy agradecido, trabajo en artesanía, esperamos que podamos definir la clase de turismo que se quiera desarrollar"
Flor: "trabajo en el grupo de mujeres, espero saber cosas nuevas y que el grupo sea bien unido" "ayudar para trabajos turísticos"
Esteban: "sacar el mayor provecho"
Roberto: "aprender de los jóvenes que están presentes"

Principales resultados obtenidos una vez que se aplicó la dinámica:

Luego de aplicada la dinámica se podría decir que se alcanzaron los objetivos propuestos, ya que cada uno de los participantes realizó la presentación de los y las compañeras, utilizando para ello un juego. Así mismo fue posible que la tensión de estar en un grupo se fuera disminuyendo, conforme avanzaba el juego.

Por su parte, los y las participantes fueron externando sus expectativas del taller. También se destaca el hecho de que los asistentes externaron que como parte de su interés personal estaba la posibilidad de adquirir nuevos conocimientos y poder realizar aportes desde sus experiencias personales y colectivas.

Se destaca el hecho de que para los y las participantes era medular analizar la imagen de comunidad que se tiene y el tipo de desarrollo turístico comunitario que se desea impulsar.

En general, se podría decir que se cimentaron las condiciones para continuar con el resto del trabajo previsto, a saber: desarrollar los mapas sociales y la construcción de la carta de turismo comunitario.




Y aunque todos fuimos niños por unos días, al mismo tiempo que se trabajaba con los adultos, por otro lado Eva Calderón se encargaba de entretener a los niños que asistieron al taller. Entre las actividades realizadas estaban: dibujar y pintar, jugar bingo y hacer figuras con plastilina, entre otras.



Seguidamente se hace una descripción de la técnica denominada "El Mapa social" y los resultados de cada subgrupo de trabajo

Amilkar Mora procedió a explicar la importancia de la construcción de los mapas sociales, es decir, lo que las personas consideran que existió en el pasado y qué en la actualidad no está presente en la comunidad. De igual forma lo que existe, pero que no se quiere o no se está de acuerdo que se desarrolle. En fin, externalizar lo que los pobladores quieren de la comunidad.

Para proceder a la elaboración de estos mapas sociales, el grupo de participantes fue dividido en tres subgrupos, según las siguientes áreas estratégicas: social, económica y ambiente. A cada subgrupo le correspondió dibujar lo que consideraban que estaba presente en la comunidad, utilizando para ello un papelógrafo.




Mapa social

Objetivo del ejercicio: establecer una representación gráfica de los hogares de la comunidad con los recursos que cuentan. Esto permite determinar diferentes niveles económicos o de acceso a los recursos. Así mismo, permite determinar si los miembros de la comunidad no tienen acceso a los mismos recursos. Esta información sería muy difícil de conseguir mediante cuestionarios formales. Este mapa puede servir de punto de partida para la clasificación por niveles económicos. El mapa social, como el mapa de recursos, es un punto de partida para ubicarse en la realidad de la comunidad. Debe dar pautas para ejercicios de análisis más precisos.

Grupo No. 1. Aspectos sociales

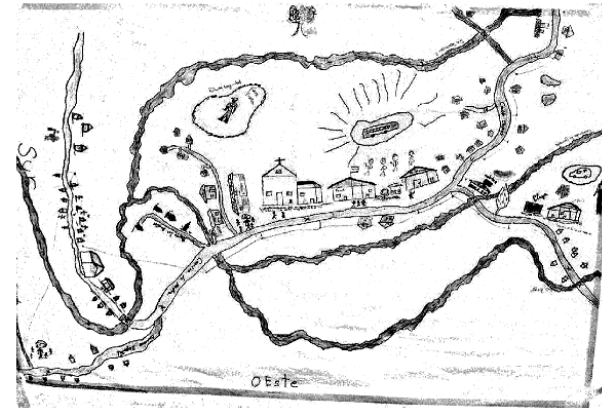
Nombres de los participantes en el grupo

- | | |
|----------------------------|------------------------------|
| <i>1. Andrés Calderón</i> | <i>6. Oscar Agüero</i> |
| <i>2. Guillermo Retana</i> | <i>7. Alejandra Calvo</i> |
| <i>3. Flora Valverde</i> | <i>8. Enrique Calderón</i> |
| <i>4. Flora Chinchilla</i> | <i>9. Yamileth Bonilla</i> |
| <i>5. Francisco Agüero</i> | <i>10. Ana Isabel Agüero</i> |

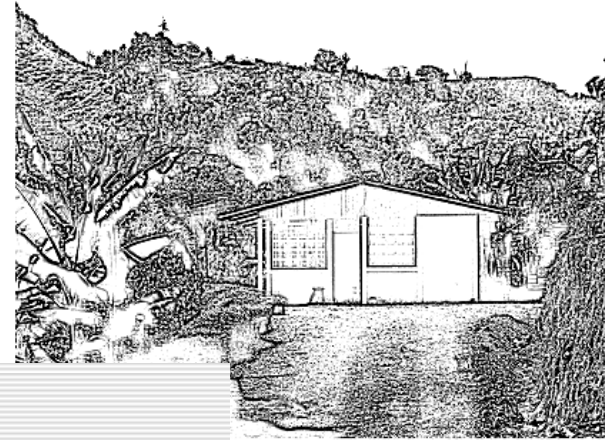





Los y las participantes procedieron a realizar una descripción de los aspectos en los que han mejorado, en los que han empeorado; así como aquellos elementos que quieren mejorar y, finalmente se describieron los elementos comunales que les producen orgullo.

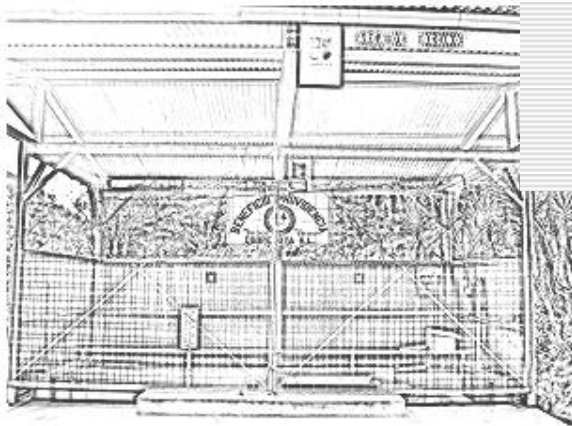


"se dibujó el camino desde la interamericana, hay casas, se describe todo lo que tiene el pueblo, tiene templo, escuela, EBAIS, plaza de fútbol, salón comunal y más.... Se quiere medios de transporte para que los estudiantes vayan a estudiar. Hay poca vigilancia por parte de la policía. Existe mucha desintegración familiar porque los esposos se van a trabajar a otro lugar como los Estados Unidos. Se presentan muchos robos. Dentro de la parte positiva existe un beneficio de café, existen cabinas y un centro de recreación (la plaza) El servicio de salud es regular. Deseamos tener ambulancia. Hay un teléfono administrado, nos hace falta más alumbrado público, además los caminos están en mal estado".



Hemos mejorado en:

- *Educación, aunque no lo suficiente.*
- *En las viviendas.*
- *En los suministros de agua.*
- *En el beneficio de café.*
- *En la creación de diferentes organizaciones sociales*





Hemos empeorado en:

- *Fuentes de empleo.*
- *En emigración.*
- *En los robos, pues antes nadie robaba.*
- *En el valor que le hemos dado a las manifestaciones artísticas y culturales*
- *En el alcoholismo.*





"duele ver que pasan ratos donde no se escucha una sola guitarra, lástima que se pierdan las tradiciones".



De qué estamos orgullosos:


- *De los servicios sociales que tiene la comunidad.*
- *De que somos un grupo activo y organizado*
- *Los valores religiosos que tiene la comunidad.*





Queremos mejorar en:

- *Mejorar caminos, puentes, en sí, mejorar nuestras vías de comunicación.*
- *Es necesario mejorar nuestros servicios sociales.*
- *Que haya menos desintegración familiar.*
- *En disminuir el alcoholismo.*



*Grupo No. 2.
Aspectos económicos*

“Se inicia con la presentación del estado de los caminos de acceso, el mal estado de los puentes. Se encuentran cultivos de mora, sembradíos de café, aguacate, granadilla. Se puede observar un supermercado, áreas boscosas, proyecto de turismo. Por el lado de la Piedra existen artesanías, restaurante, chancheras, gallineros, entre otras...”

Nombres de los participantes en el grupo

- | | |
|-------------------|----------------------|
| 1. Esteban Vega | 6. Oscar Vega |
| 2. Yeiner Sáenz | 7. Jenny Vega |
| 3. Luis C. Agüero | 8. Teresita Vega |
| 4. Eddy Vega | 9. Henry Vega |
| 5. Sergio Retana | 10. Ahizaidee Retana |




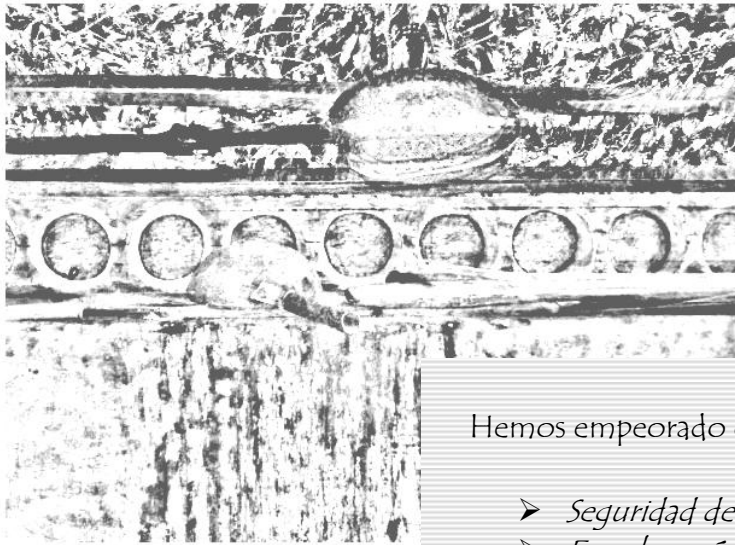


"pienso que todavía hay familias de bajos recursos pero antes habían muchas más familias de muy bajos recursos, ya que por ejemplo antes para ir a la escuela no tenían zapatos, bolso, y habían problemas para conseguir los cuadernos, entre otros...."

Hemos mejorado en:

- *Estado de los caminos.*
- *Forma de vida (salud- "viene el médico 2 veces al mes", económico- mejor calidad de vida).*
- *En el turismo (más movimiento del turismo)*
- *Protección del medio ambiente.*
- *Precio de los productos y de su calidad*





Hemos empeorado en:

- *Seguridad del pueblo.*
- *En la pérdida de lo cultural, las tradiciones.*
- *Falta de empleos.*
- *Estado de los puentes.*






Queremos que:


- *Se mejoren los puentes, ya que están en mal estado.*
- *Que exista servicios de transporte público.*
- *Que exista colegio secundario.*
- *Aumente la seguridad y los medios de comunicación.*
- *Que mejore el trato de los intermediarios a los productores como también el precio.*
- *Tener más fuentes de empleo*





Estamos orgullosos de:

- *El pueblo, la naturaleza, del río, de la calidad de los productos (mora, café, granadilla, aguacate, hortalizas, y la ganadería)*
- *Estamos orgullosos del nivel de vida del pueblo.*



“Es un tema espinoso lo del ambiental. Dentro del mapa se inició interpretando todas las áreas protegidas como son: Parque Nacional los Quetzales, Reserva Forestal los Santos y la Reserva Biológica Cerro Vueltas.

Se pueden observar zonas de cultivo, el centro de reciclaje. En las partes negativas están: la contaminación ambiental producida por los vehículos, la tala de árboles. En algunas áreas se han sembrado especies que no son nativas (ciprés, eucalipto), los cuales les provocan problemas. La siembra de cultivos (potreros y laderas).

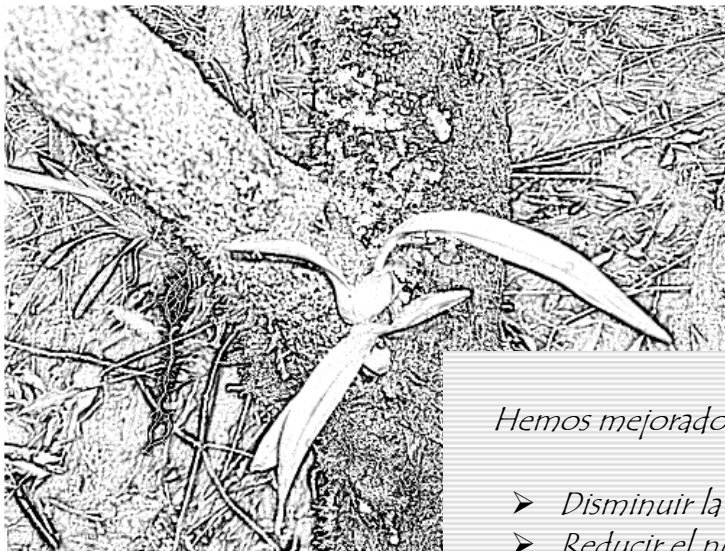
Las quemas se deben considerar o tomar en cuenta. Un sitio donde se disponen de las aguas negras, además no sólo estas, sino también las jabonosas, todo esto se debe de mejorar. Es muy importante el centro de reciclaje; se piensa también tomar en cuenta la importancia de las siembras orgánicas. Algo que se debe de mejorar en la disminución de la caza, así como la extracción de recursos de la montaña. Otro es la introducción de la trucha en los ríos, en sí es la conservación de la naturaleza”.

Nombres de los participantes en el grupo

- | | |
|-----------------------------|--------------------------|
| <i>1. Irene Agüero</i> | <i>7. Alexis Viene</i> |
| <i>2. Ma. Luisa Fonseca</i> | <i>8. Javier Agüero</i> |
| <i>3. Keith Christenson</i> | <i>9. Hezel Vega</i> |
| <i>4. Orlando Agüero</i> | <i>10. Andrés Alfaro</i> |
| <i>5. Leticia Agüero</i> | <i>11. Juan Agüero</i> |
| <i>6. Cesar Agüero</i> | |


Grupo No. 3. Aspectos ambientales





Hemos mejorado en:

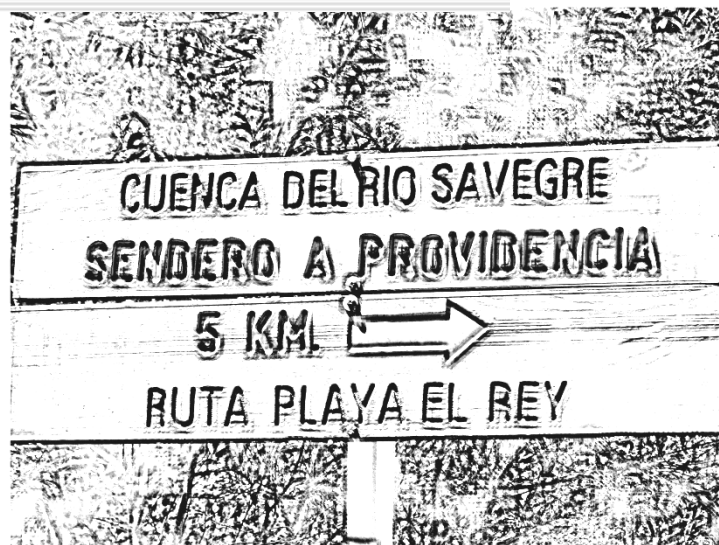
- *Disminuir la caza ilegal.*
- *Reducir el número de quemas.*
- *Adoptar prácticas de manejo sostenible (menos químicos en los cultivos).*
- *Proteger las áreas boscosas*





Hemos empeorado en:

- *Organizar al pueblo para desarrollar proyectos tanto comunales como ambientales.*





Queremos mejorar en:


- *Mejore el manejo de las aguas residuales.*
- *Se regenere el bosque en lugares no aptos para el cultivo con especies nativas.*
- *Se implemente un programa de manejo de desechos.*
- *Toda la comunidad y los visitantes aprecien y cuiden los recursos naturales*






Estamos orgullosos de:

- Vivir dentro de un área protegida.
- Que los ríos sean tan limpios.
- La biodiversidad tan amplia que nos rodea (flora y fauna).
- De la conciencia ambiental.



Trabajo en grupos:

Percepción de los y las participantes sobre el concepto de desarrollo local



En esta fase se motivó a las personas para que elaboraran la definición del desarrollo local

Para ello, se procedió a enumerar a las personas con los números del 1 al 3, los cuales a su vez iban a conformar los subgrupos. Una vez que los subgrupos se establecieron, se les solicitó que definieran con sus propias palabras lo que entendían por el concepto de desarrollo local

Entre las definiciones dadas por los y las asistentes se destacan los siguientes enunciados:

Grupo 1. Social

Comunidad desarrollada

- Cuenta mejores vías de acceso como comunicación.
- Cuenta seguridad policial y comunitaria.
- Contar con un centro de acopio comunal para nuestros productos.
- Respetar a los grupos organizados.
- Es cuando respeta a los diferentes cleros religiosos, políticos.
- Es la que valora sus costumbres y tradiciones culturales campesinas.
- Es la que se preocupa por la educación de los hijos para que sea la mejor.
- Es la que se preocupa por contar con la mejor atención médica.
- Es la que busca nuevas alternativas para crear nuevas fuentes de empleo.
- Vela por el suministro de agua potable para todos sus habitantes.
- Cuenta con más número de centro de recreación.
- Es la que desarrolla manejo de aguas residuales y manejo de desechos.
- La que cuida las áreas boscosas y protegidas
- Tiene conciencia ambiental.
- Desarrollo de turismo sostenible.

Grupo 2. Ambiental

Una sociedad desarrollada es:

- Una sociedad que trabaja en conjunto, que se propone metas y las cumple en los plazos que se propone.
- La que posee una calidad de vida estable apuntando a mejorar cada vez más.
- La que se preocupa por mantener vivas las tradiciones, enseñándolas a los jóvenes y mostrándolas a los visitantes.
- Una sociedad que se capacita a nivel personal, comunal y empresarial.
- Una comunidad que respeta las leyes y las personas. Al existir valores, también se facilita conseguir las metas propuestas.
- Una sociedad que valora la tierra que no se vende fácilmente y ve el significado de poseer nuestras propias inversiones.
- La que sabe cómo utilizar los recursos naturales sin destruirlos.

Grupo 3. Económico

Una comunidad desarrollada es:

- Es la que cuida y protege los recursos naturales.
- La que se une y trabaja por un mismo objetivo.
- La que cuenta con los mejores servicios comunitarios.
- La que cuenta con el recurso económico y lo sabe distribuir.
- La que mantiene las buenas costumbres.
- La que tiene un buen conocimiento de las cosas que tenemos dentro de la comunidad.
- La que valora estas cosas y las da a conocer a los visitantes.
- Cuenta con adecuados caminos.
- La que cuenta con suficientes empleos.
- La que cuenta con las mejores vías de comunicación.
- La que tiene actividades artísticas, culturales y recreativas para mostrar al turista.
- La que da a conocer, en su personalidad la belleza que se encierra en este lugar.
- La que ofrece las mayores comodidades (hospedaje, restaurantes, tours de todo tipo, entre otros).

CARTA DEL TURISMO DE PROVIDENCIA

1. **Un turismo sano.** Para que nuestros niños, jóvenes y adultos se desarrollen física, mental y espiritualmente en un ambiente sano.
2. **Turismo ambiental.** Que ayude a conservar y mejorar el medio ambiente, permitiendo el aprovechamiento racional de nuestros recursos y así, poder heredar una comunidad mejor a nuestros hijos y a la patria.
3. **Turismo organizado, unido y comunal.** Basado en la tolerancia y el respeto mutuo, debe ser de todos, para todos y con todos.
4. **Turismo Educativo.** Qué permita crear y compartir nuevos conocimientos, valores y actitudes entre la comunidad y el visitante.
5. **Turismo seguro y honesto.** Para que el miedo y la desconfianza no sean invitados en nuestra comunidad.

6. **Turismo de valores, tradiciones, arte y cultura.** Que el turismo sea un medio para rescatar y compartir nuestras tradiciones y expresiones culturales.
7. **Turismo científico.** El turismo debe ser la actividad que permita el desarrollo científico y tecnológico, que nos conduzca a ser parte la sociedad globalizada del S. XXI.
8. **Turismo de microempresas familiares.** El turismo debe repartir sus beneficios económicos a toda la comunidad, a través del fortalecimiento y participación del núcleo familiar.
9. **Turismo diversificado.** Debe propiciar el desarrollo de las múltiples capacidades y aptitudes de todos los que conforman nuestra comunidad.
10. **Turismo progresista.** Nuestro turismo se debe desarrollar siguiendo y proponiendo las mejores prácticas del turismo a nivel mundial.
11. **Turismo de calidad y encanto.** Nuestro turismo siempre se distinguirá por su calidad, su confort, seguridad y, sobre todo, por la atención a los detalles que representa lo mejor de nuestra sociedad.

¡QUE ASÍ SEA!

Opiniones de algunas personas que asistieron

"Pienso que el taller es de mucho provecho para todos, ha sido muy claro, no teníamos una idea de cómo desarrollar al turismo comunal después de este taller ya sabemos cómo, ojalá podamos organizarnos para dar los pasos firmes para iniciar, ni un paso atrás, siempre para adelante..."


"Gracias a FODELOTUR por tomar en cuenta a la comunidad de Providencia"

"Gran satisfacción, 7 años de organización de mujeres, este taller es maravilloso, es una iniciativa para lo que se quiere. Esperamos que futuras generaciones aprovechen todo esto, que lo jóvenes se incorporen, se capaciten en inglés, en guías de turismo, entre otros..."

"Gracias a Dios... ha sido una experiencia muy bonita, hemos aprendido mucho"

Este documento fue elaborado por el MSc. Rafael Brenes, con la colaboración de la Diplda. Eva Calderón y del Lic. Amilkar Mora, para el Proyecto FODELOTUR. Instituto Tecnológico de Costa Rica (ITCR). Todos los derechos reservados.

Cartago, 30 de octubre del 2007



Instituto Tecnológico de Costa Rica
Escuela de Ciencias Sociales
y
Universidad Nacional
Facultad de Ciencias Sociales
Escuela de Planificación y Promoción Social

Proyecto:

Fortalecimiento del Desarrollo Local por
medio del Turismo Rural (FODELOTUR)

Coordinador MSc. Rafael Brenes Leiva

I Memoria

Taller Comunitario realizado en San Jerónimo de San Pedro de Pérez Zeledón
14 de Junio del 2007



Presentación

El proyecto de Fortalecimiento del Desarrollo Local por medio del Turismo Rural (FODELOTUR) es un proyecto conjunto de dos universidades públicas, el Instituto Tecnológico de Costa Rica, por medio de la Escuela de Ciencias Sociales, y la Universidad Nacional, a través de la Escuela de Planificación y Promoción Social de la Facultad de Ciencias Sociales, y su puesta en marcha ha sido posible gracias al aporte financiero del Consejo Nacional de Rectores (CONARE).

Este proyecto tiene una duración de tres años, y es desarrollo principalmente con el aporte de las comunidades de Providencia de Dota, Bratsi y Suretka de Talamanca; San Jerónimo de San Pedro de Pérez Zeledón y Marsella de Venecia de San Carlos. Así mismo, las comunidades de San Gerardo de Rivas de Pérez Zeledón, San Gerardo Dota, así como Bajos de Toro Amarillo en Grecia, son las comunidades de las cuales se aprenderá la experiencia en el desarrollo de turismo comunitario rural, que alimentará la planificación de las otras comunidades.

Agradecemos a estas comunidades por habernos permitido entrar en ellas, aprender de sus experiencias y tratar de hacer un esfuerzo mancomunado tendiente a fortalecer el Turismo Rural Comunitario.

El taller dio inicio el día 14 de junio del 2007, a las 8: 00 a.m, presentes 15 personas adultas y 12 niños, y fue ratificado por CATURENA en noviembre del 2007




<i>Día 14 de junio del 2007</i>	
<i>Hora</i>	<i>Actividad</i>
8:00 p.m.	<i>Inicio: bienvenida y presentación del equipo de trabajo</i>
8:05 p.m.	<i>Presentación del Proyecto FODELOTUR y dinámica</i>
9:05 p.m.	<i>Refrigerio</i>
9:30 p.m.	<i>Trabajo en grupos: Construcción de mapas sociales de la comunidad a través de los cuales se tratará de identificar la imagen de sociedad para el proyecto</i>
12:00 m.d	<i>Almuerzo</i>
1:00 p.m.	<i>Trabajo en grupos: Construcción comunitaria de los conceptos básicos de Desarrollo Local y Turismo</i>
2:30 p.m.	<i>Refrigerio</i>
3:00 p.m.	<i>Plenaria y construcción de la Carta del Turismo</i>
6:00 p.m.	<i>Conclusiones del Taller y despedida</i>

El taller inició dando la bienvenida a los y las participantes. Todos ellos (as) vecinos (as) de la comunidad de San Jerónimo de San Pedro. Dicha actividad la realizó el señor Rafael Brenes.

Se procedió a realizar la presentación de los integrantes del equipo de trabajo que laboran para el Proyecto FODELOTUR.

Se les explicó a los y las participantes la importancia del proyecto, para las comunidades así como para las dos Universidades.



Se presentó un resumen del proyecto FODELOTUR, por parte del señor Ricardo Solano. En esta parte de la actividad, se explicaron los antecedentes del proyecto, sus objetivos, a su vez se mencionó que son seis las comunidades con las cuales se va a trabajar. De acuerdo a lo anterior, se informó que esta iniciativa comienza con la identificación de tres comunidades que ya han desarrollado actividades vinculadas con el turismo rural comunitario. De esta manera es que fueron seleccionadas San Gerardo de Rivas en Pérez Zeledón. San Gerardo de Dota, y Bajos de Toro Amarillo en Grecia. Así mismo, se identificaron otras tres comunidades que tuvieran condiciones geográficas, y de relieve semejantes a las anteriores, pero en las cuales aún no se ha desarrollado este tipo de turismo. Fue así como se consideraron a las comunidades de San Jerónimo de San Pedro en Pérez Zeledón. Providencia en el Cantón de Dota y La comunidad de Marsella de Venecia en el Cantón de San Carlos.

Principales resultados obtenidos una vez que se aplicó la dinámica:

Luego de aplicada la dinámica se podría decir que se alcanzaron los objetivos propuestos, ya que cada uno de los participantes realizó la presentación de los y las compañeras, utilizando para ello un juego. Así mismo fue posible que la tensión de estar en un grupo se fuera disminuyendo, conforme avanzaba el juego.

Por su parte, los y las participantes fueron externando sus expectativas del taller. También se destaca el hecho de que los asistentes externaron que como parte de su interés personal estaba la posibilidad de adquirir nuevos conocimientos y poder realizar aportes desde sus experiencias personales y colectivas.

Se destaca el hecho de que para los y las participantes era medular analizar la imagen de comunidad que se tiene y el tipo de desarrollo turístico comunitario que se desea impulsar.

En general, se podría decir que se cimentaron las condiciones para continuar con el resto del trabajo previsto, a saber: desarrollar los mapas sociales y la construcción de la carta de turismo comunitario.



Objetivo: Presentación e integración.

Materiales: Una bola de cordel u ovillo de lana.

Desarrollo de la dinámica: Los participantes se colocan de pie formando un círculo y se le entrega a uno de ellos la bola de cordel; el mismo tiene que decir su nombre, procedencia, tipo de trabajo que desempeña, interés de su participación, etc. Luego, éste toma la punta del cordel y lanza la bola a otro compañero, quien a su vez debe presentarse de la misma manera. La acción se repite hasta que todos los participantes queden enlazados en una especie de telaraña.


En esta fase, se procedió a dividir el grupo en dos: uno conformado por los niños y niñas, los cuales quedaron a cargo de Eva Calderón y Andrea Marín.



Se contó con la participación de doce niños (5 hombres y 7 mujeres), con edades que oscilaron entre los 7 y 13 años, los cuales en su mayoría asisten a la escuela de la comunidad. Sólo de uno de ellos está cursando séptimo año de secundaria.

Entre las actividades efectuadas con los niños, se inició jugando bingo, el cual estuvo dirigido por Andrea Marín. En este juego, los niños se mostraron alegres y anuentes a participar, a la vez, se aplicó una dinámica que permitiera romper el hielo.

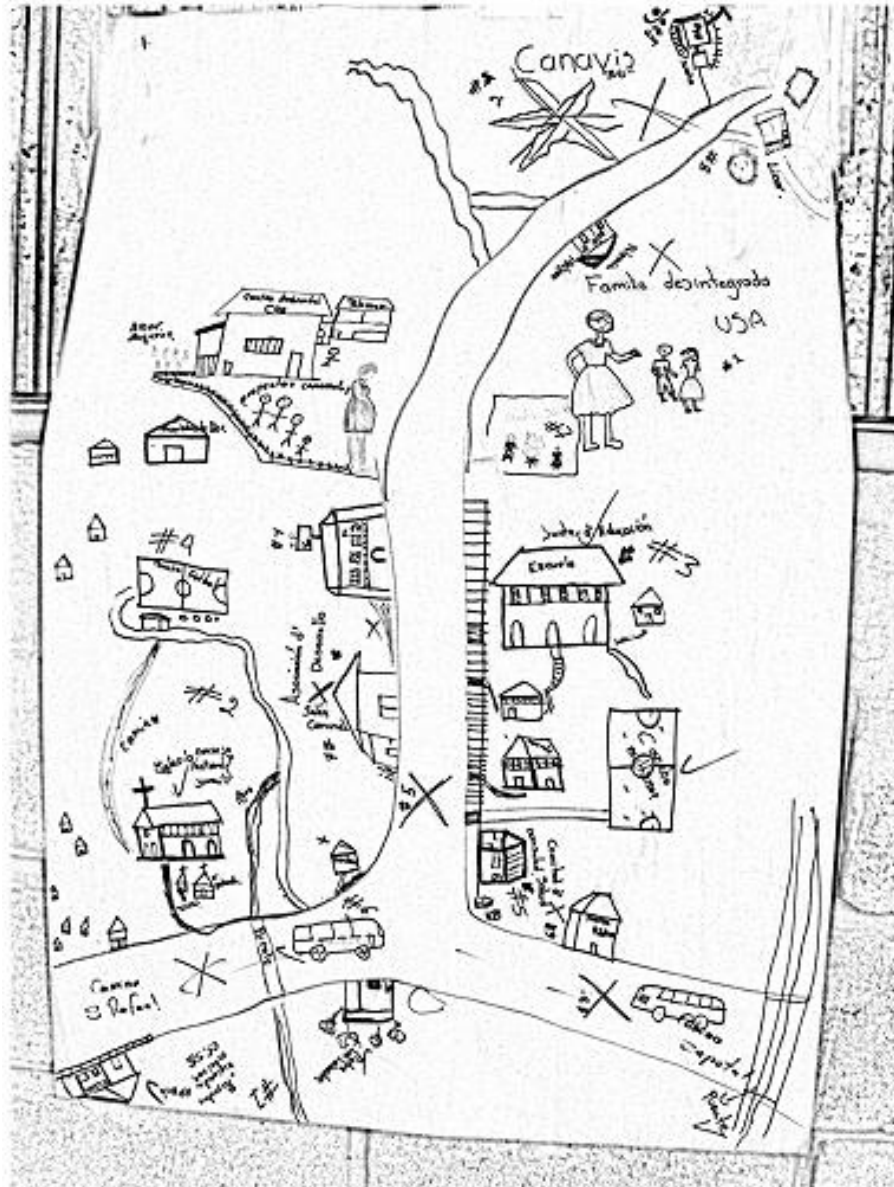
Trabajo en grupos: Construcción de los mapas sociales de la comunidad



Después del refrigerio, Amilkar Mora procedió a explicar la importancia de la construcción de los mapas sociales, es decir, lo que las personas consideran que en un pasado existió y que en la actualidad no está presente. De igual forma lo que existe, pero que no se quiere o no se está de acuerdo que se desarrolle. En fin lo que los pobladores quieren de la comunidad.

Para proceder a la elaboración de estos mapas sociales, el grupo de participantes fue dividido en tres subgrupos, según las siguientes áreas estratégicas: social, económica y ambiente. A cada subgrupo le correspondió dibujar lo que consideraban que estaba presente en la comunidad, utilizando para ello un papelógrafo.

Seguidamente se hace una descripción de la técnica denominada "El Mapa social" y los resultados de cada subgrupo de trabajo.

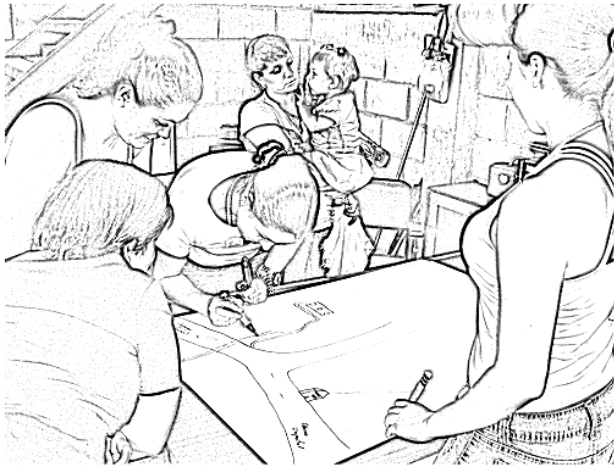


Mapa social

Objetivo del ejercicio: establecer una representación gráfica de los hogares de la comunidad con los recursos que cuentan. Esto permite determinar diferentes niveles económicos o de acceso a los recursos. Así mismo, permite determinar si los miembros de la comunidad no tienen acceso a los mismos recursos. Esta información sería muy difícil de conseguir mediante cuestionarios formales. Este mapa puede servir de punto de partida para la clasificación por niveles económicos. El mapa social, como el mapa de recursos, es un punto de partida para ubicarse en la realidad de la comunidad. Debe dar pautas para ejercicios de análisis más precisos.

*Grupo No. 1.
Aspectos sociales*

Los y las participantes procedieron a realizar una descripción de los aspectos en los que han mejorado, en los que han empeorado; así como aquellos elementos que quieren mejorar y, finalmente se describieron los elementos comunales que les producen orgullo.





Para los participantes, el aspecto social comprende las diferentes obras de infraestructura local presentes como la iglesia, el centro de acopio, la escuela, la cancha de fútbol, entre otras, las cuales son un aporte importante para la comunidad. Asimismo, se encuentran los grupos organizados como la Asociación de Productores del Chirripó, Comité de Salud, Asociación de Desarrollo, Consejo Pastoral, Asociación de Mujeres, entre otras. Mencionó de la existencia de algunos problemas presentes como la venta de marihuana y la desintegración familiar

Así mismo los y las participantes hicieron referencia de que en la comunidad de San Jerónimo está haciendo falta la construcción de un acueducto así como contar mayor vigilancia policial. Por otro lado, los y las participantes procedieron a realizar una descripción de los aspectos en los que ha mejorado, en los que han empeorado; así como aquellos elementos que quieren y finalmente se describieron los elementos comunales que les producen orgullo.

Hemos mejorado en:

- *La organización comunitaria*
- *Infraestructura (Escuela, Iglesia, Cancha multiuso, casa de la salud)*
- *Hay buenos servicios en el campo de la educación*
- *Se cuenta con mejores medios de transporte*
- *La condición de la vivienda*
- *La conservación del ambiente*
- *La eliminación de la cantina*
- *La participación de la mujer en el desarrollo de la comunidad*





Hemos empeorado en:

- Se ha venido dando la desintegración familiar
- Se ha desmejorado la seguridad social
- Se han perdido algunos valores culturales
- La destrucción del ambiente ha aumentado últimamente.







De qué estamos orgullosos:

- *Los valores religiosos y cívicos comunales*
- *Los servicios sociales que se dan en esta comunidad*
- *La forma como se ha logrado capacitación del recurso humano que habita en esta comunidad*



Queremos mejorar en:


- *Se mejore el servicio público de transporte*
- *Se den mejoras en los medios de comunicación*
- *Se puedan mejorar los caminos*
- *Contar con un acueducto para toda la comunidad*
- *Eliminar el tráfico y consumo de drogas*
- *Mejorar infraestructura (Salón comunal)*
- *La organización comunal*
- *La conservación del ambiente*




Grupo No. 2.
Aspectos económicos

Esta es una comunidad caracterizada por dedicarse principalmente al cultivo de café, cítricos, tomates, cubâces, manzanas, productos orgânicos. A su vez se cuenta con un centro de acopio y de distribución. Por otro lado, existen actividades productivas como la ganadería de doble propósito (leche y carne), así como la venta de queso. También, se cuenta con algunas ventas de pollos, tilapia y cerdos.

Ademâs, existen 5 biodigestores que benefician la economía familiar al producir gas natural para la realización de diferentes actividades domésticas. Por otro lado, se menciona que una importante fuente de ingresos son las remesas provenientes de los Estados Unidos.





Hemos mejorado en:


- *La comercialización*
- *Se cuenta con más instalaciones comunales*





Hemos empeorado en:

*Se ha venido dando poco apoyo de los hombres
en el desarrollo comunal*





Queremos que:

- Existan fuentes de empleo
- Que existan más microempresas
- Que se mejore el camino
- Contar con un mejor servicio de bus
- El desarrollo turístico






Estamos orgullosos de:

- *Tener una Asociación de productores (de vivienda, comercialización, ambiente, etc).*
- *Se observa estabilidad económica en la mayoría de las familias*
- *Hay mucha participación de la mujer*
- *Se cuentan con instalaciones comunales en buen estado: La iglesia, la escuela*
- *Se cuenta con muchos recursos naturales*
- *Finalmente, los participantes de este subgrupo mencionan que las mujeres han tomado un papel de líderes comunales, que promueven las mejoras en la localidad. A su vez, han asumido un rol en el desarrollo económico, es decir que estas son más emprendedoras que los hombres. (no creemos que las mujeres son más emprendedores en cuanto esto)*



*Grupo No. 3.
Aspectos ambientales*

Los vecinos mencionaron que entre los aspectos más característicos de la comunidad se encuentran los bosques, ríos, potreros, sembradíos de café, cubâces, cítricos. Asimismo, se cuenta con quebradas para la construcción del posible acueducto.






Hemos mejorado en:

- *Tratamiento de la basura*
- *Más educación ambiental (a través de los niños, jóvenes y adultos)*
- *Trabajar en café conservacionista*
- *Se producen abonos orgánicos*





Hemos empeorado en:


- *Siembras de café y cubaces en laderas y bosques tucotales*
- *La deforestación*
- *La captura de aves*






Queremos mejorar en:

- *Una comunidad limpia*
- *Que exista empleo*
- *Que tenga caminos en mejor estado*
- *Que la cultura no se pierda*
- *Poder explotar los atractivos turísticos*






Estamos orgullosos de:

- *Ríos no contaminados*
- *Contar con bellezas naturales*
- *Recibir capacitación en la parte ambiental*
- *Pertenecer a las áreas de los parques nacionales Chirripó y la Amistad*



Trabajo en grupos:

Percepción de los y las participantes sobre el concepto de desarrollo local



En esta fase se motivó a las personas para que elaboraran la definición del desarrollo local

Para ello, se procedió a enumerar a las personas con los números del 1 al 3, los cuales a su vez iban a conformar los subgrupos. Una vez que los subgrupos se establecieron, se les solicitó que definieran con sus propias palabras lo que entendían por el concepto de desarrollo local

Entre las definiciones dadas por los y las asistentes se destacan los siguientes enunciados:

Grupo 1. Social. Una comunidad desarrollada es:

- Desarrollarnos como comunidad, organizando las ideas de los diferentes puntos de vista, donde cada núcleo familiar emprende su lucha por la estabilidad y mejor nivel, teniendo en cuenta que todos debemos estar unidos
- Desarrollo sostenible: mantener lo que logramos y más bien avanzar
- Organización: participar todos los sectores y apoyarnos mutuamente
- Una comunidad equitativa: Que todos (as) aportemos y podamos hacer valer nuestras inquietudes
- Una comunidad transparente: Sin rivalidades, sin serruchismos legales y moralistas
- Una comunidad sana: Sin drogas ni alcohol, sin culturas extrañas
- Una comunidad culta: Respetarnos y ayudarnos entre nosotros
- Una comunidad tradicionalista: Rescatar y mantener nuestros principios
- Una comunidad limpia: Sin basura, sin contaminación.
- Conservación de los recursos naturales: Cuidar nuestros recursos y embellecerlos

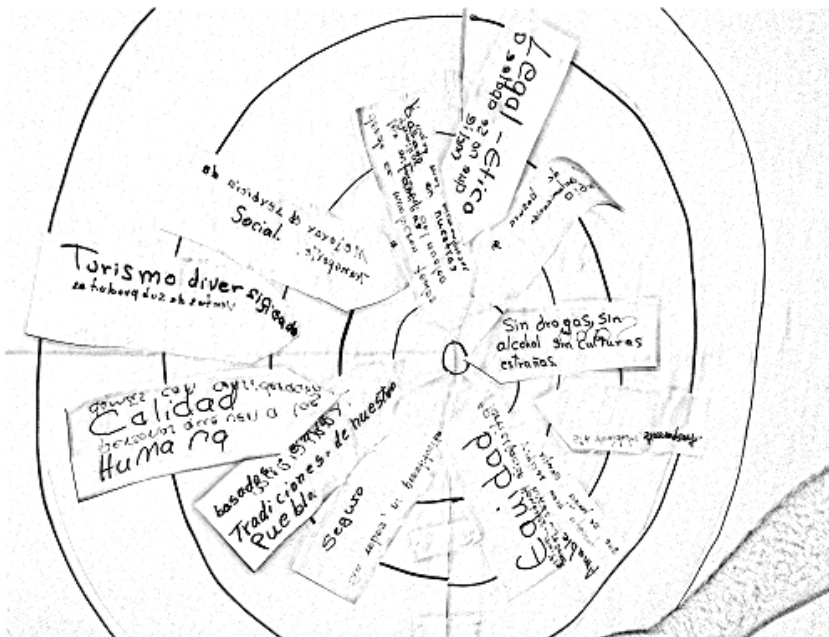
Grupo 2. Ambiental. Una sociedad desarrollada es:

- Desarrollar comunalmente nuestras propias fuentes de ingresos
- Conseguir a través de organizaciones la capacitación y los recursos
- Que la comunidad tenga claridad de lo que quiere y para qué
- Desarrollo sostenible pensando en las futuras generaciones
- Realizar actividades para el desarrollo de la comunidad

Grupo 3. Económico. Una comunidad desarrollada es:

- Que las familias sean parte de una comunidad organizada
- Conservar la parte ambiental, social y económica
- Rescatar y conservar los valores que tenemos
- Combatir y tráfico y consumo de drogas
- Mejorar los servicios sociales como por ejemplo el transporte y caminos

Trabajo en grupos:
Elaboración de la Carta de Turismo desde la perspectiva de los vecinos (as)
de San Jerónimo



Una vez que se trabajó en la construcción del concepto de desarrollo local desde la perspectiva de los vecinos (as) de la comunidad de San Jerónimo, se procedió a realizar la antepenúltima actividad prevista para este taller. La misma consistió en la construcción de la carta de turismo.

Para elaborar la carta de turismo, los participantes se dividieron en tres mesas de trabajo.

Se utilizó la técnica "Tiro al blanco", para la cual, se distribuyeron flechas de papel a cada participante los que debían escribir palabras maestras sobre qué tipo de turismo desean desarrollar en la comunidad de San Jerónimo.

Una vez que cada uno de los subgrupos realizó su respectivo trabajo, se pasó a una plenaria, a través de la cual se pudieron consensuar los siguientes principios:

CARTA DEL TURISMO DE SAN JERÓNIMO


1. **Un turismo sano:** Sin drogas, sin alcohol, sin culturas extrañas para la comunidad, y sin prostitución.
2. **Turismo seguro y honesto.** Sin robos, sin prostitución y minimizando los riesgos físicos.
3. **Un turismo con equidad:** Con participación de los hombres, mujeres y niños
4. **Turismo de microempresas familiares:** En donde se involucren todos los miembros del núcleo familiar.
5. **Turismo Sostenible:** Mantener el ambiente natural, la cultura y la infraestructura que tenemos y mejorarlas más. "Un turismo sostenible ambientalmente".
6. **Turismo de valores y costumbres tradiciones:** Un turismo basado en costumbres y tradiciones del pueblo.

7. **Turismo limpio:** Que el pueblo y los sitios turísticos se mantengan libres de contaminación.
8. **Un turismo Amable:** Brindar una buena atención de manera que el turista se sienta bien recibido y siente deseos de volver. "Desarrollar un turismo con encanto."
9. **Turismo Organizado:** Que tengamos la capacidad para visualizar, planear y ejecutar los diferentes proyectos turísticos.
10. **Turismo Legal – ético:** Que el turismo funciona bajo un marco legal contando con los permisos, licencias, seguros y los demás requisitos necesarios. Sin rivalidades, solidario, participativo.
11. **Con calidad humana:** Que se vea a los demás con consideración y respeto.
12. **Diversificado:** Ofrecer una amplia gama de servicios y productos turísticos.

¡QUE ASÍ SEA!

Este documento fue elaborado por el MSc. Rafael Brenes del Instituto Tecnológico de Costa Rica (ITCR), con la colaboración del Lic. Ricardo Solano, la Licda. Tatiana Alfaro y la Licda. Andrea Marín, de la Universidad Nacional Autónoma (UNA), y CATURENA, para el Proyecto FODELOTUR. Todos los derechos reservados.

Cartago, 30 de octubre del 2007



Instituto Tecnológico de Costa Rica
Escuela de Ciencias Sociales
y
Universidad Nacional
Facultad de Ciencias Sociales
Escuela de Planificación y Promoción Social

Proyecto:
Fortalecimiento del Desarrollo Local por
medio del Turismo Rural (FODELOTUR)

Coordinador MSc. Rafael Brenes Leiva

I Memoria
Taller Comunitario realizado en Talamanca
17 de noviembre del 2007



Presentación

El proyecto de Fortalecimiento del Desarrollo Local por medio del Turismo Rural (FODELOTUR) es un proyecto conjunto de dos universidades públicas, el Instituto Tecnológico de Costa Rica, por medio de la Escuela de Ciencias Sociales, y la Universidad Nacional, a través de la Escuela de Planificación y Promoción Social de la Facultad de Ciencias Sociales, y su puesta en marcha ha sido posible gracias al aporte financiero del Consejo Nacional de Rectores (CONARE).

Este proyecto tiene una duración de tres años, y es desarrollo principalmente con el aporte de las comunidades de Providencia de Dota, Bratsi y Suretka de Talamanca; San Jerónimo de San Pedro de Pérez Zeledón y Marsella de Venecia de San Carlos. Así mismo, las comunidades de San Gerardo de Rivas de Pérez Zeledón, San Gerardo Dota, así como Bajos de Toro Amarillo en Grecia, son las comunidades de las cuales se aprenderá la experiencia en el desarrollo de turismo comunitario rural, que alimentará la planificación de las otras comunidades.

Agradecemos a estas comunidades por habernos permitido entrar en ellas, aprender de sus experiencias y tratar de hacer un esfuerzo mancomunado tendiente a fortalecer el Turismo Rural Comunitario.

El taller dio inicio el día 17 de noviembre del 2007, a las 9: 00 a.m, presentes 22 personas adultas y 2 niños.

<i>Día 17 de noviembre del 2007</i>	
<i>Hora</i>	<i>Actividad</i>
8:00 p.m.	<i>Inicio: bienvenida y presentación del equipo de trabajo</i>
8:05 p.m.	<i>Presentación del Proyecto FODELOTUR y dinámica</i>
9:00 p.m.	<i>Trabajo en grupos: Construcción de mapas sociales de la comunidad a través de los cuales se tratará de identificar la imagen de sociedad para el proyecto</i>
12:00 m.d	<i>Almuerzo</i>
1:00 p.m.	<i>Trabajo en grupos: Construcción comunitaria de los conceptos básicos de Desarrollo Local y Turismo</i>
2:30 p.m.	<i>Refrigerio</i>
3:00 p.m.	<i>Plenaria y construcción de la Carta del Turismo</i>
6:00 p.m.	<i>Conclusiones del Taller y despedida</i>


El taller dio inicio pasadas las nueve de la mañana, se inició con pocas personas, pero al final llegaron más de 20 personas, contando además con dos niños que asistieron.

El señor Rafael Brenes inició el taller explicando lo que significaba el proyecto FODELOTUR. Los alcances y los objetivos que el proyecto tiene en la comunidad de Talamasca.

Los participantes hablaron un poco sobre la poca información que las personas poseían del proyecto, como también del hecho de que se había invitado a más gente, pero no respondieron al llamado.



Se presentó un resumen del proyecto FODELOTUR, por parte del señor Rafael Brenes, coordinador general del proyecto. En esta parte de la actividad se explicó los antecedentes del proyecto, sus objetivos, y a su vez se mencionó que son seis las comunidades con las cuales se va a trabajar. De acuerdo a lo anterior, se informó que esta iniciativa comienza con la identificación de tres comunidades que ya han desarrollado actividades vinculadas con el turismo rural comunitario. De esta manera es que fueron seleccionadas las comunidades de San Gerardo de Rivas en Pérez Zeledón, San Gerardo de Dota, y Bajos de Toro Amarillo en Grecia. Así mismo, se identificaron otras tres comunidades que tuvieran condiciones geográficas, y de relieve semejantes a las anteriores, pero en las cuales aún no se ha desarrollado este tipo de turismo. Fue así como se consideró a las comunidades de San Jerónimo de San Pedro en Pérez Zeledón, Providencia en el Cantón de Dota y La comunidad de Marsella de Venecia en el Cantón de San Carlos.



dinámica "La Telaraña":

Objetivo: Presentación e integración.

Materiales: Una bola de cordel u ovillo de lana.

Desarrollo de la dinámica: Los participantes se colocan de pie formando un círculo y se le entrega a uno de ellos la bola de cordel; el mismo tiene que decir su nombre, procedencia, tipo de trabajo que desempeña, interés de su participación, etc. Luego, éste toma la punta del cordel y lanza la bola a otro compañero, quien a su vez debe presentarse de la misma manera. La acción se repite hasta que todos los participantes queden enlazados en una especie de telaraña.

Principales resultados obtenidos una vez que se aplicó la dinámica "La Telaraña":

Algunas de las expresiones de las personas fueron las siguientes: Danilo: Muy contento de que estemos unidos en los proyectos y porque llegó la gente.

Bruno: Mucho gusto en compartir, conocer los objetivos, y por el crecimiento de alta Talamanca.

Víctor Iglesias: Grupo con pretensión de cosas buenas, aprender, conocer. Elías Rodríguez: Tengo 15 años de pastor, participar del taller y aprovecharlo.

Filomena: Contenta de participar, siempre he participado. Hay que estar unidos ya que la unión hace la fuerza.

Romel: Mucho gusto en conocerlos, muchas ganas de aprender, salir adelante.


Enesto: Contento de estar en el taller, y a ver si podemos salir adelante.

Demetrio: Interesado, tengo proyectos orgánicos, quiero un turismo sano, estoy preocupado con otros por diferentes turismos.

Nemesio Reyes: Soy agricultor, estoy muy contento del grupo, es similar como los de antes. Soy un experto en la comunicación. El apoyo, la lucha y la ética son necesarias en el grupo y serán los pioneros. Recuerdo los tiempos de indígenas que eran muy trabajadores. Quiero un turismo ecológico, que las familias estén integrados. Que Dios nos ayude.

En "La Telaraña" los participantes continuaron diciendo:

Wilfredo Brown: Soy parte de la cámara, contento por el grupo y quiere salir adelante. Existen las aguas negras (el petróleo). Es un placer estar con el grupo. Aprender del turismo. **René:** Estaba preocupada de que no llegara la gente. Vamos a seguir adelante, tanta nada para ahogarse en la orilla. **Josefa:** Es un honor estar aquí. **Delfina:** El proyecto es muy bonito y me encanta que otras comunidades estén. Hace 5 años nos integramos y ver qué ahora lo volvemos hacer, porque se quiere turismo, es bueno. La gente quiere nuestros terrenos pero nosotros no queremos y el turismo tiene que ser ecológico, para todos. **Maximina Pães:** La unión hace la fuerza, ustedes del proyecto son personas muy seguras y vamos a seguir adelante. **Carlin Cordero:** Un placer de estar aquí, que todos aprendamos a utilizar los recursos. **Magda:** Muy contenta de estar aquí, todos tenemos que salir adelante, tengo mucha fe en el proyecto. **Candida Salazar:** Soy agricultora, contenta de participar en el taller. Todo lleva su tiempo, será muy provechoso y va firme, contenta con el apoyo de ustedes. Gracias por ayudarnos. **María:** Muy contenta de estar aquí.



Se contó con la participación de dos niños, los cuales asisten a la escuela de la comunidad.

Los niños estuvieron dibujando escenas de su comunidad, de la actividad y de lo que observaban en sus vidas todos los días.

Los dibujos, algunos muy buenos, se presentaron al grupo al final de la actividad.

Trabajo en grupos: Construcción de los mapas sociales de la comunidad



Después del refrigerio, Rafael Brenes procedió a explicar la importancia de la construcción de los mapas sociales, es decir, lo que las personas consideran que en un pasado existió y que en la actualidad no está presente. De igual forma lo que existe, pero que no se quiere o no se está de acuerdo que se desarrolle. En fin lo que los pobladores quieren de la comunidad.

Para proceder a la elaboración de estos mapas sociales, el grupo de participantes fue dividido en tres subgrupos, según las siguientes áreas estratégicas: social, económica y ambiente. A cada subgrupo le correspondió dibujar lo que consideraban que estaba presente en la comunidad, utilizando para ello un papelógrafo.

Seguidamente se hizo una descripción de la técnica denominada "El Mapa social" y los resultados de cada subgrupo de trabajo.



Mapa social

Objetivo del ejercicio: Establecer una representación gráfica de los hogares de la comunidad con los recursos que cuentan. Esto permite determinar diferentes niveles económicos o de acceso a los recursos. Así mismo, permite determinar si los miembros de la comunidad no tienen acceso a los mismos recursos. Esta información sería muy difícil de conseguir mediante cuestionarios formales. Este mapa puede servir de punto de partida para la clasificación por niveles económicos. El mapa social, como el mapa de recursos, es un punto de partida para ubicarse en la realidad de la comunidad. Debe dar pautas para ejercicios de análisis más precisos.

*Grupo No. 1.
Aspectos sociales*

Nombres de los participantes en el grupo

Daniilo Layan	Marlene Delgado
Nemesio Reyes	Elías Rodríguez
Maximilla Páez	Bruno Morales



RESULTADOS GENERALES

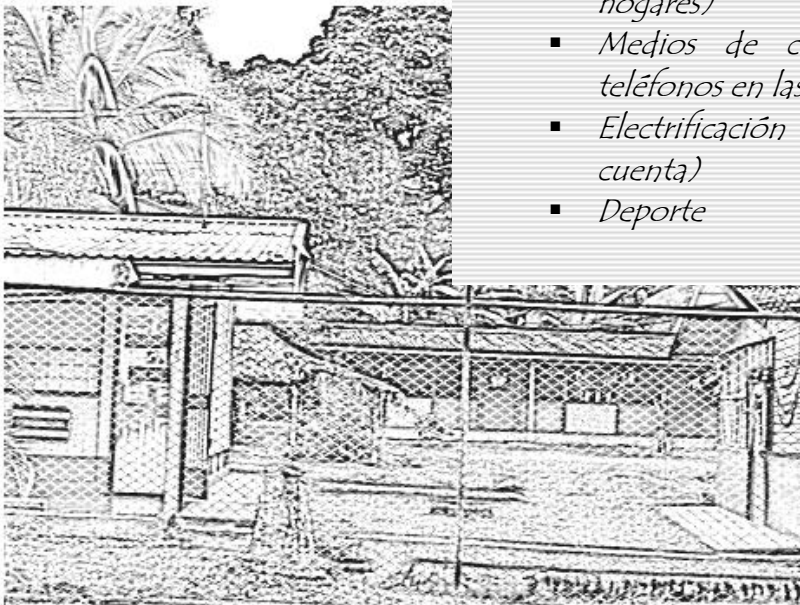
El mapa lo comienza a explicar Daniilo Layan, y dice que cuentan con el río, que es como la columna vertebral de las comunidades, y que poseen botes de palanca y de motor, en donde pasan a las personas de un lado para otro.

El mapa tiene un dibujo de un indígena con un blanco, ya que ellos lo asocian con la venta de la marihuana que existe en la zona. También dice que tienen un puesto de salud, tienen escuela, el transporte de Amubri a Suretka.

Venancio cuenta que en el Talamanca se trabajaba por medio de juntas, que era cuando había que hacer trabajos difíciles de la comunidad. Y que todos se deben sentir muy contentos de trabajar en juntas, porque era la forma ancestral de trabajar, de hacer obras grandes.



Hemos mejorado en:

- *Educación (escuela, colegio, universidad)*
- *Rescate de la cultura (lengua materna; se enseña en la escuela y el colegio)*
- *Incorporación de la iglesia a la sociedad (se respetan las diferentes religiones que existen).*
- *El área de la salud (atención en los hogares)*
- *Medios de comunicación (celulares, teléfonos en las casas, Internet).*
- *Electrificación parcial (la zona alta no cuenta)*
- *Deporte*



Hemos empeorado en:

- *Alcoholismo*
- *Drogadicción*
- *Desintegración familiar*
- *Agresión doméstica (física, psicológica)*
- *Prostitución*



De qué estamos orgullosos:

- *Conservar lo nuestro y la cultura (siempre hay un plátano en nuestras casas).*
- *De ser el centro de la economía de Talamanca.*
- *Compartimos conocimientos unos con otros.*
- *De tener bosques, para ayudar a oxigenar el planeta.*



Queremos mejorar en:

- *Existan fuentes de trabajo.*
- *Nos respeten nuestros valores individuales y colectivos.*
- *Queremos que el indígena tenga igualdad de integración a la sociedad.*
- *Que respeten nuestras leyes consuetudinarias (leyes ancestrales, costumbres y prácticas).*
- *Modelo de desarrollo en tres aspectos: material (cuando manejamos computadoras, transporte); humano (el estudio); y espiritual (principio de Dios, lo vivimos con nuestras familias).*



Comienzan explicando el croquis de la comunidad de Amubri. Lo que respecta la parte de los ingresos del pueblo. Amubri posee 1500 habitantes. Se da la comercialización de la agricultura tradicional (plátano, banano y cacao). Se complementa con la producción de animales domésticos (gallinas, patos, entre otros). También se ha ido mejorando la parte de las artesanías. Está el comercio hay pulperías. En el río hay recursos de bote que cruza a las personas de un lado para el otro.

Nombres de los participantes en el grupo


Magdalena Onil	Rosibel Cordero
Filomena Yaslin	Karlin Cordero
Josefa Yaslin	Delfina Yaslin
Víctor Iglesias	

*Grupo No. 2.
Aspectos económicos*



Hemos mejorado en:

- Carreteras (para sacar productos agrícolas).
- Educación
- Incremento de la agricultura (se ha diversificado por medio de proyectos).
- Servicios básicos (negocios, acueductos, centro de salud y comunicación, como es el caso de que hay Internet).
- Mejores precios agrícolas.
- Mejor calidad de vida (el gobierno ha impulsado proyectos como el de la vivienda).
- Grupos organizados.





Hemos empeorado en:

- Costo de la vida.
- Problemas de drogas, alcoholismo y basura.
- Inseguridad social
- Falta de trabajo.
- Pérdida de valores culturales.
- Pérdidas de costumbres propias.






Queremos que:


- Mejorar nuestros cultivos y precios.
- Aprender del turismo y otros proyectos.
- Ingresos económicos.





Estamos orgullosos de:

- Incremento de la producción agrícola.
- Mejores vías de comunicación.
- Mejores precios en el mercado.
- Organización de la comunidad.
- Desarrollo de los pueblos.
- Mejores servicios en los comercios.
- Mejor nivel educativo.
- Mejores servicios básicos (agua, transporte, electricidad)



En el mapa representa la naturaleza con la que cuenta Talamanca. Se incentiva un cultivo amiguo con el ambiente, el banano y plátano orgánico. Tenemos una ventaja con las montañas. Tenemos el Parque Internacional de la Amistad. Un punto fuerte es la diversidad de flora y fauna (aves, mamíferos, peces en el río) y mucho recurso hídrico como es el caso de los ríos Yorkín y Urén. Se dan paseos en botes, hay un rancho típico y casas tradicionales. En resumen, parte de la situación que se da en Talamanca y que atenta con el aspecto ambiental se resume a continuación:

Nombres de los participantes en el grupo

René Rocha
María Mayorga
Demetrio Layan
Rommel Vargas

Cándida Salazar
Wilfred Brown
Ernesto Glashen
Paola Yaslin

*Grupo No. 3.
Aspectos ambientales*





Hemos mejorado en:


- Rescate agricultura orgánica (sistemas de sembrar el cultivo, cambios lunares)
- Protección de recursos naturales
- Hay más concientización en cuanto a la protección del agua, la pesca y la tala de árboles.
- Organización familiar (se fomentan los valores culturales)
- Nuevas alternativas económicas (basadas en la protección ambiental, protección a ecosistemas, aves, árboles de la zona y especies)
- Reforestación (familias, dueños de las fincas)
- Visión turismo ecológico (antes veían el turismo como algo negativo, ahora se ha cambiado la mentalidad, se incentiva un turismo cultural).
- Integración cultural (poco a poco la comunidad ve que de forma colectiva se puede trabajar más rápido y mejor. Es decir una ayuda mutuamente)



Hemos empeorado en:

- Siembra convencional (sistema con agroquímicos)
- Contaminación ambiental (agroquímicos, el comercio, desechos sólidos, no hay sistema de recolección de basura, no existe un relleno sanitario en el cantón de Talamanca)
- Deforestación sin límites (anteriormente hubo varios problemas, el gobierno local ha tomado medidas)
- Tala ilegal
- Mal manejo de los recursos naturales (arena y tierra, residuos maderables).
- Extinción de vida silvestre (ardillas, tepezcuitle, venados, monos).
- Desorden territorial (construcción de viviendas en lugares no aptos, aguas negras contaminando).
- Cambio climático (veranos más intensos).
- Desechos sólidos
- Carencia de planes de manejo "bejuco, hoja de suite, oreja de mula, cacha, manú, almendro. Aún no se le ha dado el debido manejo.






Queremos mejorar en:

- Conservar los recursos naturales.
- Mantener el respeto hacia nuestra cultura
- Fortalecer la identidad cultural
- Inventario ambiental "en todo" (saber qué se tiene de animales)
- Ordenamiento territorial (cultivos)
- Buena planificación (lograr muchas cosas)





Estamos orgullosos de:

- De tener montañas
- Conservar fauna y flora
- Áreas acuíferas
- Cultivos orgánicos
- Biodiversidad (aves, mamíferos, reptiles, flora).
- Buenas tierras (suelos)
- Oxígeno (programa para alquilar árboles)
- Áreas protegidas



Una comunidad desarrollada es:

- Aprovechamiento de todos los recursos de la localidad.
- Medios por los cuales se sobrevive.
- Existe dentro del territorio agricultura y ganado que son las economías. Crear nuevas alternativas para comercializar a nivel internacional.
- Aprovechar el potencial que tenemos (solución).
- Desarrollar un pueblo, se busca un producto para darle un valor que no esté en el mercado y tener nuevas visiones para desarrollar las comunidades.
- Desarrollo local va más allá de un producto (salud, turismo, beneficios económicos equitativos) Mejora la calidad de vida de las personas.
- Desarrollo sostenible e integrado desde el punto de vista social, económico y ambiental.
- Generación de empleos, igualdad de condiciones, entre otros.
- Valorar todo lo que el proyecto ha brindado, en que hemos mejorado o en que hemos empeorado.
- Desarrollo del turismo va encaminado si avanzamos con todo lo que analizamos.

Trabajo en grupos:
Elaboración de la Carta de Turismo desde la perspectiva de los vecinos (as)
de Talamanca



Una vez que se trabajó en la construcción del concepto de desarrollo local desde la perspectiva de los vecinos (as) de la comunidad de Talamanca, se procedió a realizar la última actividad prevista para este taller. La misma consistió en la construcción de la carta de turismo.

Para elaborar la carta de turismo, se utilizó la técnica "Tiro al blanco", para la cual, se distribuyeron flechas de papel a cada participante, los que debían escribir palabras maestras sobre qué tipo de turismo desean desarrollar en la comunidad de Talamanca.

Una vez que cada uno de los subgrupos realizó su respectivo trabajo, se pasó a una plenaria, a través de la cual se pudieron consensuar los siguientes principios:

CARTA DEL TURISMO DE TALAMANCA

- 1. Turismo espiritual:** Como siempre debemos tener a Dios presente para todo. En el turismo no podemos dejarlo atrás, esta actividad debe tener principios morales y sobre todo espirituales, para que de esta manera tener más respeto.
- 2. Turismo seguro:** Contar con las condiciones adecuadas de las áreas donde permanecerán los visitantes.
- 3. Turismo sano:** Un turismo que no perjudique nuestras vidas, sino que sea muy honesto y respetuoso.
- 4. Turismo ecológico:** Un turismo ambiental, con diversidad de fauna y flora, plantas ornamentales, agricultura orgánica, comidas y bebidas sanas, respeto a las áreas protegidas, observar animales del bosque.
- 5. Turismo cultural:** Turismo que ame, viva y que se respetuoso con nuestras cultura. Que enseñe su cultura y la respete. Que enseñe su idioma y nosotros enseñar el de nosotros.
- 6. Turismo educativo:** Que permita el intercambio de cultura, que ayude a promover la no contaminación del medio ambiente, que inculque y respete los mejores valores para una sociedad y exista un intercambio de conocimientos e ideas.

- 8. Turismo local:** No queremos que en el día de mañana los extranjeros se adueñen de nuestros terrenos y que se pierda nuestra cultura.
- 9. Turismo humanista y solidario:** Que respeten al semejante y podamos compartir como hermanos.
- 10. Turismo de microempresas familiares:** Un turismo que haga o forme microempresas dentro del territorio acorde con las leyes del gobierno local, y que sean las familias las que más se beneficien.
- 11. Turismo sostenible:** Proyecto que genere recursos y que se cultive y se mantenga.
- 12. Turismo con encanto:** Un buen trato social e individual. Creación de un ambiente agradable y favorable para todos.
- 13. Turismo diversificado:** Juventud, adultos, para incorporar a los jóvenes al desarrollo equitativo para todos, sin distinción de género de cultura o desarrollo.

"Muchas gracias a los que vinieron al taller, que esta nueva junta sea unida"

¡QUE ASÍ SEA!

Este documento fue elaborado por el MSc. Rafael Brenes del Instituto Tecnológico de Costa Rica (ITCR), con la colaboración de Diplda. Eva Calderón y el Dipldo. Keneth Castillo, para el Proyecto FODELOTUR. Todos los derechos reservados.

Cartago, 4 de diciembre del 2007.

2008

INVENTARIO DE RECURSOS TURÍSTICOS
DE PROVIDENCIA DE DOTA



MSc. Rafael Brenes Leiva

El presente Inventario de Recursos Turísticos de Providencia de Dota fue elaborado por el MSc. Rafael Brenes Leiva, con la colaboración de la Asistente del proyecto, Diplomada Eva Calderón, y del apoyo de los estudiantes de la Carrera de Gestión del Turismo Sostenible del Instituto Tecnológico de Costa Rica, y con el aporte de los miembros de la Cámara de Turismo de la localidad, ASOCATUR,

*FODELOTUR – ASOCATUR
Instituto Tecnológico de Costa Rica
Todos los derechos reservados
Providencia de Dota, febrero del 2008*



CONTENIDO

METODOLOGÍA	5
1. EL RECURSO TURISTICO DE PROVIDENCIA DE DOTA	6
1.1. Hospedaje, Alimentación, Esparcimiento y Manifestaciones Culturales	9
1.1.1. Hospedaje.....	10
1.1.2. Restauración, lugares de esparcimientos y otros servicios.....	15
1.2.1. Cuerpos y caídas de agua	20
1.2.2. Grutas, cavernas y cuevas.....	22
1.2.3. Lugares de observación de flora y fauna	25
1.2.4. Lugares pintorescos	29
1.3. Manifestaciones culturales	31
1.4. Infraestructura y servicios sociales	33
1.5. Superestructura.....	38
1.6. Actividades económicas en Providencia de Dota	39
2. FICHAS DEL INVENTARIO DE PROVIDENCIA DE DOTA	44

PRESENTACIÓN

El proyecto de Fortalecimiento del Desarrollo Local por medio del Turismo Rural (FODELOTUR), es un proyecto conjunto del Instituto Tecnológico de Costa Rica, por medio de la Escuela de Ciencias Sociales, y la Universidad Nacional, a través de la Escuela de Planificación y Promoción Social de la Facultad de Ciencias Sociales, y gracias al aporte financiero del Consejo Nacional de Rectores (CONARE). Uno de los objetivos del proyecto es el de llevar adelante procesos de planificación del turismo local en las comunidades rurales. El inventario de recursos turísticos es uno de los primeros productos de esta labor.

La realización de este trabajo en la comunidad de Providencia de Dota se dio bajo un enfoque participativo, pues fue la comunidad misma, a través de la Asociación Cámara del Turismo de Providencia de Dota (ASOCATUR), y con el apoyo de los estudiantes de la Carrera de Gestión del Turismo Sostenible de la Escuela de Ciencias Sociales, del Instituto Tecnológico de Costa Rica, quienes se organizaron para realizar el levantamiento de las fichas de recursos turísticos. Durante el mes de septiembre del 2007, los estudiantes del curso Planificación del Turismo se abocaron a la recolección de la información y su vaciado en un medio digital. Fue acompañada esta labor por la asesoría técnica del proyecto. Se recogieron 60 fichas, que dieron razón de los recursos turísticos existentes, tales como: los Recursos Naturales, que comprende cuerpos de agua, grutas y cavernas; lugares de observación de flora y fauna, lugares pintorescos, entre otros; además la planta turística, la cual abarca la oferta de hospedaje y restauración, lugares de esparcimientos y otros servicios, y la infraestructura turística que comprende el transporte terrestre, sanidad, comunicaciones, energía, entre otros; y por último, la superestructura, concerniente a las organizaciones y asociaciones existentes en la comunidad.

Es preciso decir que además de los recursos que se inventariaron aquí, existen una cantidad importante de otros recursos que no se registraron, ello debido a que las malas condiciones climatológicas de la época lluviosa no lo permitieron. Es deseable que en el futuro se puedan registrar esos valiosos recursos. Un agradecimiento a los participantes en el proyecto, a los estudiantes de turismo y a ASOCATUR, porque entre todos aunaron fuerzas para propiciar una mayor integración de la comunidad para el desarrollo del turismo local.

METODOLOGÍA

La razón de ser de un inventario del turismo es la de evaluar los recursos turísticos y de otros factores influyentes en el turismo en una zona determinada. Constituyen la base para decidir si una zona tiene potencial de desarrollo turístico o no. También indica el tipo y alcance de ese desarrollo. Si esta evaluación de "pre-viabilidad" es en general positiva e indica que el turismo puede desarrollarse de forma deseable, entonces la zona puede proceder a una planificación detallada. Si la zona no cuenta con recursos adecuados para el desarrollo del turismo o existen limitaciones importantes, como un acceso difícil, entonces se debe tomar una decisión realista de no desarrollar el turismo local al menos por el momento. Sería un despilfarro de recursos financieros y administrativos intentar desarrollar un turismo que no cuenta con probabilidad de éxito (OMT, 1999).

Se ha tratado de inventariar y categorizar los principales recursos turísticos con que cuenta la comunidad, tanto los recursos naturales, las inversiones en planta aprovechable para el turismo, así como las actividades económicas, servicios sociales, infraestructura y de organización de la comunidad. Este estudio, si la comunidad considera que debe seguirse adelante en la planificación el turismo, llevará a la realización de un diagnóstico del turismo local, y que a su vez permita la planificación estratégica del turismo de Providencia de Dota.

Para la realización de las fichas del inventario, los estudiantes del curso de Planificación del Turismo del ITCR, junto con personas de la comunidad que conocían los recursos existentes, se unieron para visitar los lugares a inventariar. Estos lugares inventariados fueron escogidos por los miembros de la comunidad, quienes estaban consientes de la importancia de cada uno de ellos como atractivo turístico, así que lo que está inventariado aquí responde a la visión de la comunidad sobre sus recursos turísticos. A partir de allí, el proyecto FODELOTUR procedió a interpretar esa información y sistematizarla en el documento presente. Se utilizó la lista de inventario turístico propuesta por Renato Quesada.

Por último, el documento final fue presentado a los miembros de ASOCATUR para su consensuarlo y convalidarlo. A partir de ello, se empezará a realizar una serie de actividades tendientes a informar a la comunidad de los resultados encontrados, para la toma de decisiones.

1. EL RECURSO TURISTICO DE PROVIDENCIA DE DOTA

Los recursos turísticos con que cuenta la comunidad de Providencia son variados y en algunos casos muestran una gran fortaleza y potencial para un desarrollo turístico rural comunitario, sin embargo, en contraste, en otros casos se identifican algunas deficiencias; principalmente en lo que concierne a la oferta turística, la cual es necesario ir mejorando, para que sea mucho más sólida y a la vez competitiva.

Los principales recursos turísticos con que cuenta la comunidad son de orden natural, y entre ellos se destacan los lugares de observación de flora y fauna, las grutas y cavernas, así como también las caídas y cuerpos de agua, entre muchos otros. Estos recursos forman un sistema ecológico que se constituye en un conglomerado de atractivos naturales que pueden diferenciar el producto turístico de la comunidad de Providencia. Tomando en consideración los gustos y preferencias del turista que llega a Costa Rica, el cual en su mayoría es un turista que viene a disfrutar de la naturaleza, y que persigue la observación de la exuberante flora y fauna, el potencial para el desarrollo de múltiples actividades turísticas es muy grande; entre los que hay que destacar el desarrollo del turismo de aventura, por ejemplo, de escalinatas, por el gran número de grandes piedras distribuidas a lo largo del territorio; o de exploración, a través de caminatas y cabalgatas.



Recientemente, con el apoyo del proyecto FODELOTUR, la comunidad de Providencia está dando sus primeros pasos en el desarrollo turístico, y cuenta ya un incipiente sistema de servicios de alojamiento y restauración. Esta planta turística necesita mejoras y un desarrollo más compacto para generar la oferta que se requiere, y así poder ofrecer servicios de calidad que le permitan desarrollar turismo para visitantes internacionales de los más variados gustos y exigencias.

Ahora mismo Providencia une esfuerzos para construir cabañas que, sumadas a la existente oferta en alojamiento en casas de familias, permitan el desarrollo de la actividad turística de carácter rural comunitario, diferenciado su oferta de turismo que la rodea, principalmente de San Gerardo de Dota, que es ya un destino turístico consolidado. En este momento, las familias alquilan a los turistas que los visitan uno o más cuartos de sus casas de habitación; pero en condiciones de calidad y confort que requiere mejoras sustanciales. Paulatinamente, y junto a la construcción de nuevas cabañas, se pretende implementar un proceso de mejorar continua de la calidad de la oferta, que permita mantener un tipo de turismo de contacto cercano con las costumbres y tradiciones de las familiar. Otra ventaja de este tipo de alojamiento reside en que se ha convertido en la fuente de experticia turística para las familias locales.

Por otra parte en cuanto al servicio de restauración¹, hay que decir que la oferta es realmente poca, aunque hay interés en ampliarla. Se ha logrado identificar un restaurante, una soda y un bar, en donde se ofrece el servicio de alimentación. Además de ello hay una oferta de alimentación que se realiza en las casas de habitación de las mismas familias que brindan el servicio de hospedaje. Esta oferta tiene mucho encanto, pues se trata de la cocina típica costarricense, y específicamente de la zona, cocinada con leña, en las cocinas de hierro tradicionales, y es



un excelente valor agregado al servicio que están ofreciendo. La mayoría de las mujeres que ofrecen el servicio de alimentación han participado en capacitaciones que ha hecho el Instituto Nacional de Aprendizaje (INA), tanto en bebidas como alimentos, por lo que se puede decir que cuentan con los conocimientos para ofrecer un servicio de excelente calidad.

Con respecto a las actividades de recreo y esparcimiento, la planta turística apenas se encuentra en iniciativas, siendo una de estas la de construir un polideportivo. Son pocos los espacios acondicionados para el entretenimiento de los turistas, sin embargo, se pueden

¹ Según el diccionario de la Real Academia Española (Española, 2001), la restauración es la actividad de quien tiene o explota un restaurante.

aprovechar algunas obras y actividades existentes, tal como los deportes en la cancha de fútbol y escaladas de piedras, y se podría implementar el alquiler de caballos.

Así mismo, las manifestaciones culturales están más relacionadas con la forma de vivir sencilla del campesino costarricense, y muy asociada a los actos y actividades de tipo religiosas. El fervor católico del pueblo y las fiestas católicas son una interesante posibilidad para desarrollar un turismo especialmente dirigido a ese nicho de mercado. Una actividad que se desarrolla en esta comunidad es el teatro, ya que existe un grupo conformado por jóvenes interesados en incentivar este tipo de actividad cultural y que organizan sus presentaciones en diferentes épocas del año o fechas importantes.



En cuanto a las actividades productivas, la zona es fundamentalmente agrícola, basada en el cultivo del café y la mora, además otros productos como lo es el aguacate, la anona y otros. Estas actividades agrícolas pueden constituirse en atractivos turístico a través, por ejemplo del tour del café o la mora.

Existe además una muy fuerte organización comunal, que tiene una importante experiencia acumulada en la búsqueda y gestión de recursos, y participación en el desarrollo social del pueblo, así como algunas experiencias en la organización para la producción y comercialización de productos agrícolas locales. Eso ha permitido que se impulse la organización local para el desarrollo del turismo, y que se vea como la forma natural de propiciar un desarrollo equilibrado e integrado. A pesar de ello, la comunidad de Providencia está dividida geográficamente por el espacio que ocupa cada barriada, así se podría decir que el “centro” de la comunidad tiene divisiones sociales relativas con respecto a la barriada de “La Piedra”, que son los que han mostrado mayor interés en la organización para el desarrollo del turismo.

En lo referente a al estado de la infraestructura básica y la oferta de los servicios sociales, existen deficiencias que debe enfrentar el pueblo para impulsar el desarrollo del turismo local.

Para llegar a la comunidad de Providencia, existen dos accesos que atraviesan exuberantes montañas, uno por la carretera interamericana desviándose en el kilómetro 80 hacia el sur, por una calle de lastre al cual los vecinos llaman la calle del Brujo; y por Santa María de Dota, por otra calle de lastre que llaman el Camino de Copey. La red vial es regular en los dos caminos, aunque lo es para ser transitado en vehículos de doble tracción. En invierno se dificulta el acceso por los dos caminos, aunque en especial forma por el camino a Copey, debido a los derrumbes. El transporte público es inexistente, por lo que cada persona se debe trasladar por sus propios medios.

Existe además una red eléctrica, que suple de energía a toda la comunidad y no existe un acueducto como tal, sino una serie de tomas de agua privadas. Los servicios sociales se limitan a un puesto de salud, que opera dos veces al mes, y cuentan con una escuela primaria. No hay en la comunidad un servicio de seguridad pública. En cuanto a los servicios de comunicación, estos son ineficientes, puesto que solo se cuenta con un teléfono público administrado, además que no existe señal para telefonía celular en la comunidad.

En realidad, si se tuviera que sintetizar las oportunidades que tienen Providencia de Dota de tener éxito en el desarrollo del turismo comunitario, se podría decir que una fortaleza de esta comunidad es la experiencia en la participación organizativa de la misma, que a lo largo de los años ha logrado resolver muchos problemas y necesidades comunales, además que se están dando ya los primeros pasos en cuanto al desarrollo de un turismo comunitario basado en actividades naturales, siendo el atractivo natural el predominante en dicha comunidad, además del interés por el rescate de valores y costumbres costarricenses.



1.1. Hospedaje, Alimentación, Esparcimiento y Manifestaciones Culturales

Es difícil dar una definición general de Turismo Rural Comunitario, pues en realidad, las actividades, infraestructuras, y en general, los productos turísticos que se ofrecen bajo esa

denominación varían considerablemente de un lugar a otro. Así, por ejemplo, en España y en Portugal, lugares emblemáticos del turismo rural, lo que se entiende por tal tipo de turismo varía mucho de una región a otra. Las diferencias son aún más profundas si hablamos del turismo rural comunitario entre Europa y América Latina.

En la zona tropical y subtropical latinoamericana, el turismo rural comunitario está asociado a una actividad turística que relaciona estrechamente el disfrute del medio y las actividades rurales agropecuarias y el contacto con los espacios eco-naturales; y donde las actividades de hospedaje, restauración, recreación y disfrute están basadas en la propiedad y participación amplia de pequeñas empresas familiares. Es decir, que el núcleo duro del turismo se desarrolla en el medio local, con recursos locales y con la participación amplia de la familia.

Entendido así el turismo rural comunitario, por un lado, se espera que proporcione al turista el disfrute de una alimentación a base de los productos agropecuarios de la región, según los usos culinarios locales, y según las formas tradicionales y culturales que adquiere el sentido de la alimentación en la comunidad. Por otro lado, el hospedaje rural comunitario implica la posibilidad de pernoctar en casas y en pequeños hoteles y albergues, que permitan al turista el contacto directo con la vida cotidiana de las familias.



En el caso de Providencia de Dota, las posibilidades de desarrollar el servicio de hospedaje y de alimentación están iniciando y los esfuerzos y los compromisos por la comunidad son grandes para desarrollar la oferta turística.

1.1.1. Hospedaje

Tomando en consideración que la comunidad de Providencia apenas da sus primeros pasos en el desarrollo de la actividad turística, se puede decir que la oferta de hospedaje se va fortaleciendo día con día. Este lugar cuenta con cabinas con la capacidad y con las condiciones

necesarias para albergar turistas, pero existe otra cantidad de espacios de hospedaje que requieren mejoras sustanciales en sus condiciones para que se pueda considerar y catalogar como apta para la visita de turistas.

Formalmente, Providencia cuenta con muy pocos lugares donde se ofrece alojamiento a turistas en cabañas, cabinas o casas destinadas exclusivamente para ese fin y en buenas condiciones de alojamiento. En el centro de la comunidad de Providencia (“Providencia arriba”) se encuentran las cabinas Richard- Richy, las cuales son dos espacios equipados y con capacidad para albergar cinco personas cada uno, y cuenta con servicio de



alimentación que se ofrece en el Bar- Restaurante Flor de la Sabana. También cerca del centro de Providencia se encuentran la casa de alquiler-cabina de Don Félix Hidalgo, que es una casa que cuenta con dos cuartos, sala, cocina, cuarto de pilas y cochera. Hay además en el centro del pueblo una casa que se alquila, la cual cuenta con 4 cuartos, y cada uno cuenta con 2 camas matrimoniales o tres individuales, 2 baños equipados, sala y cocina. Todas estas opciones cuentan con la ventaja de que se localizan cerca del teléfono público, de la escuela y la iglesia. En la barrida



de “La Piedra” (“Providencia abajo”), unos 3 km del centro de la comunidad, se ubican las cabinas de don Roberto Hidalgo, que son dos cabinas que se encuentran en excelentes condiciones, con capacidad de 8 personas, y que está en proceso de construcción de dos cabañas más, siendo el lugar que ofrece la mejor opción de hospedaje de la comunidad.

Otros alojamientos exclusivos para turistas, pero que cuentan con regular o

malas condiciones de alojamiento, son: El albergue de “Armonía Ambiental Lodge”, que se ubica a 4,5 Km del centro de Providencia, con una capacidad para albergar a 15 personas. La familia dueña del albergue cuenta con experiencia en hospedaje de turistas extranjeros, ya que muy a menudo los visitan estudiantes provenientes de los Estados Unidos, España y Canadá.



Son instalaciones bastante rústicas (o rudimentarias), que poseen aposentos con camarotes y tres baños con agua caliente. En la pasantía se ofrecen charlas de manejo de desechos, ya que cuentan con un centro de acopio para el manejo de los desechos de toda la comunidad de Providencia, además de un tour de plantas medicinales, se da la agricultura orgánica, entre otros. Otra cabaña se

encuentra en el sendero a San Gerardo de Dota, que pese a que es necesario realizar mejoras para corregir sus abundantes carencias, cuenta con mucho potencial para ser explotada, ya que su ubicación es estratégica, por localizarse cerca del Río Seco, donde hay pesca de trucha y en un ambiente de una excelente conservación natural.

También Providencia cuenta con un sin número de áreas que se pueden dedicar al camping, pero dentro del inventario solo se logró identificar una en especial, ya que cuenta con una pequeña cabañita en donde se pueden colocar las tiendas de acampar, pero que requiere de suministrar servicio de agua potable y energía eléctrica para ofrecer un buen servicio.

Las otras opciones de hospedaje con que cuenta la comunidad son el alquiler de habitaciones en las casas de las familias de la comunidad. Tal es el caso de la casa de habitación Doña Ana y Don Enrique, ubicada a 2 km del centro de Providencia, es una casa que ofrecen al público tres cuartos, con un total de cinco camas. Cerca de ahí, también la casa rural de Óscar Agüero, dispone de un cuarto con tres camas, y también se ofrece allí el servicio de alimentación. En el centro de la comunidad se encuentra la casa de habitación de Adriana Bonilla, la cual cuenta con dos cuartos para rentar, para una capacidad de tres personas cada uno. Otra de las casas de habitación dedicadas al alquiler de cuartos a los turistas es la casa de habitación de Gerardo Venegas, que dispone de un cuarto de habitación para tres personas.

El servicio de hospedaje en casa de habitación antes descrito, se encuentra en regulares condiciones para el desarrollo de la actividad turística, y es posible su utilización para ese fin solo si se entiende el tipo de turista que allí llega, dispuesto a conocer el destino en las condiciones en las que se encuentra, pero que limita mucho las posibilidades de crecimiento. A pesar de ellos, estas casa de habitación cuentan con algunos valores agregados, tales como el servicio de alimentación, el cual en muchos casos posee un cuño



propio de la familia, destacándose como de muy buena calidad. Así mismo las familias ofrecen servicios de transporte, así como la posibilidad de conocer los espacios de cultivo y plantaciones de mora y café, o visita a los espacios naturales en propiedad de las familias.

En la actualidad, esta oferta está en proceso de mejora, a fin de adaptarla a una calidad mínima y ofrecer confort, seguridad y salubridad necesarios para atender a los visitantes extranjeros y nacionales. Pero en realidad, ahora mismo la comunidad de Providencia cuenta con una oferta de hospedaje que apenas le permite ensayar e ir definiendo una identidad



turística propia, indudablemente asociada al disfrute de sus excelentes condiciones naturales, pero que es necesario que los miembros de la comunidad se dispongan a reconvertir sus actividades en actividades empresariales, partiendo de la necesaria inversión en planta turística.

CUADRO 1: Providencia de Dota: El recurso turístico de hospedaje. Febrero, 2008

Alojamiento	Ubicación	Descripción y particularidades	Conservación	Visitantes	Propiedad	Medio de ingreso	Dist./tiempo	Tipo de ingreso	Época de visita	Horario visita	Riesgo	Infraestructura	Servicios actuales	Actividades actuales
Casa Gerardo Venegas	Providencia centro	Todo el tiempo hay un cuarto disponible, posee una sala grande para atender a la gente con comida incluida previa contratación. Casa de madera en buenas condiciones conformada por 5 hijos, posee 1 baño y servicio sanitario.	Bueno	Extranjero, nacional, regional y local	Privada	Caminando/ vehículo	5 minutos del centro de Providencia	Restringido	Todo el año	Día y la noche	Ninguno	Agua, luz, alcantarillado	Alojamiento y alimentación	
Casa Adriana Bomilla	Providencia centro	Poseen 2 cuartos para rentar: uno con 2 camas y otro con 1 cama. Posee 2 baños y brinda el servicio de alimentación previo aviso. Casa amplia con cuatro cuartos, desayunador, cocina, cochera y patio. Las actividades que realizan son el cultivo de mora y café así mismo poseen ganado.	Bueno	Extranjero, nacional, regional y local	Privada	Caminando / Vehículo	En el centro de Providencia	Restringido	Todo el año	Día y noche	Ninguno	Agua, luz, alcantarillado y desagüe	Alojamiento y alimentación	
Casa rural Óscar Agüero	Barrio La Piedra	Esta casa de habitación consta de 4 cuartos. Ofrecen al público uno de estos, el cual cuentan con tres camas. Brindan servicio de alimentación de las tres comidas con previo aviso. Casa muy bien acondicionada en comparación a otras de la comunidad	Bueno	Extranjero, nacional, regional y local	Privada	Caminando / Vehículo	10 minutos en carro del centro de Providencia	Restringido	Todo el año	Día y noche	Ninguno	Agua, luz, alcantarillado, desagüe y radios comunicadores	Alojamiento, alimentación y transporte Les alquila el cuarto y se vende comida a la gente que así lo necesite. De igual forma si necesita un viaje en el carro se lo hace también.	
Casa Doña Ana y Don Enrique	Barrio La Piedra	Esta casa de habitación consta de 5 cuartos. Ofrecen al público tres de estos, Dos cuentan con dos camas pequeñas, otro con una cama matrimonial. Dentro de los servicios que ofrecen están los de alimentación y de hospedaje. Una de las particularidades es que la señora de la casa (Doña Ana), cocina muy rico por lo que la gente muchas veces llega a comer a dicha casa.	Bueno	Extranjero, nacional, regional y local	Privada	Caminando / Vehículo	10 minutos en carro del centro de Providencia	Restringido	Todo el año	Día y noche	Ninguno	Agua, luz, alcantarillado, desagüe y radios comunicadores	Alojamiento, alimentación y transporte Se les alquila los cuartos y se vende comida a la gente que así lo necesita. Se ofrece el servicio de transporte previo aviso.	
Armonía Ambiental Lodge	Barrio La Piedra	3 habitaciones equipadas con camarotes. Capacidad para 15 personas. Tres baños con agua caliente. Manejo desechos sólidos con charlas y talleres, tour de plantas medicinales con interpretación popular, tour trapiche y agricultura orgánica	Regular	Extranjero y nacional	Privada	Vehicular	4.5 km de Providencia centro	Restringido	Todo el año	Día y noche	Ninguno	Agua, luz, desagüe	Alimentación y alojamiento Lombricompost, bocachi, manualidades en base a recolección y manejo desechos	
Cabaña Zapotal	Camino a Zapotal	Es una cabina que se encuentra en el camino que va de Providencia a San Gerardo de Dota, está a una distancia larga del centro, a la par pasa el río seco. Al frente de una poza acta para la pesca de la trucha.	Malo	Nacional y local	Privada	Caminando / Vehicular	8.5 kilómetros suroeste de Providencia	Restringido	Todo el año	En el día y noche	Medio	Agua y luz	Alojamiento La pesca de trucha en el Río Seco, es una de las actividades que realizan en estos momentos.	
Casa Félix Hidalgo	Providencia centro	Casa de 2 cuartos, así mismo cuenta con una sala, una cocina, bodega, cuarto de pilas y cochera. Poseen árboles de aguacate, granadilla y cultivan la mora. Poseen árboles de aguacatillo donde llegan quetzales de Octubre a Enero ya que se alimentan del fruto que este árbol posee	Bueno	Extranjero, regional, nacional y local	Privada	Caminando / Vehículo	10 minutos en carro del centro de Providencia	Restringido	Todo el año	Día y noche	Ninguno	Agua, luz, desagüe y alcantarillado	Alojamiento	

Alojamiento	Ubicación	Descripción y particularidades	Conservación	Visitantes	Propiedad	Medio de ingreso	Dist./tiempo	Tipo de ingreso	Época de visita	Horario visita	Riesgo	Infraestructura	Servicios actuales	Actividades actuales
Cabinas Roberto Hidalgo	Barrio La Piedra	2 cabinas terminadas, capacidad. 4 personas por habitación, 2 en construcción. Detalles acabados rústicos y cemento	Bueno	Extranjero, regional, nacional	Privada	Caminando / Vehículo	3 km del centro de Providencia	Restringido	Todo el año	A toda hora	Ninguno	Agua, luz, desagüe y alcantarillado	Alojamiento y alimentación	Cobran por habitación
Cabinas Richard- Richy	Providencia centro	2 cabinas con capacidad para 5 personas. Ambas cabinas equipadas con coffee maker e implementos para cocinar. Además cuentan con un baño, dos dormitorios con 2 camas, sala, comedor y patio con tendedero. Una de las cabinas cuenta con una lavadora semiautomática. Entrada escondida difícil de divisar. El servicio de comidas lo ofrecen en el Bar y Restaurante La Flor del Campo.	Bueno	Extranjero, regional, nacional	Privada	Caminando / Vehículo	10 minutos de la Escuela de Providencia	Restringido	Todo el año	Día y noche	Ninguno	Agua, luz, desagüe y alcantarillado y señalización	Alojamiento y alimentación	Venta habitación /servicio comidas contratado / paquete
Casa de habitación frente a la Iglesia	Providencia centro	Cuenta con 4 cuartos. Cada cuarto tiene 2 camas matrimoniales o 3 individuales, 2 baños equipados, sala y cocina. Se brinda servicio de alimentación con previo aviso. Casa desahitada. Ocasionalmente se le renta a las personas del ICE cuando llegan a trabajar a la zona.	Bueno	Extranjero, regional, nacional y local	Privada	Caminando / Vehículo	En el centro de la comunidad de Providencia	Restringido	Todo el año	Día y noche	Ninguno	Agua, luz, desagüe y alcantarillado	Alojamiento y alimentación	
Casa de Doña Teresa Vega	Providencia centro	Casa de madera en buenas condiciones conformada por 5 hijos, posee 1 baño y servicio sanitario. Viven de la agricultura y cultivan los productos café y mora. Todo el tiempo hay un cuarto disponible, posee una sala grande para atender a la gente con comida incluida previa contratación.	Bueno	Extranjero, regional, nacional y local	Privada	Caminando / Vehículo	En el centro de la comunidad de Providencia	Restringido	Todo el año	Día y noche	Ninguno	Agua, luz, desagüe y alcantarillado	Alojamiento y alimentación	
Cabañita el Balcón	Suroeste del centro de Providencia	Es una pequeña cabañita donde se puede almorzar, disfrutar de la naturaleza. No tiene divisiones entre cuartos, cocina, es más como un lugar de estar y si se quiere quedar a dormir se tiene que llevar tienda de acampar. Es totalmente abierta por lo que se tiene que mejorar. Un lugar especial para la observación de aves.	Bueno	Extranjero, regional, nacional y local	Privada	Vehicular	4,5 km de Providencia centro	Restringido	Todo el año	Día y noche	Medio (serpientes)			No se le da un manejo apropiado por parte de su dueño.

Fuente: Elaboración propia a partir de la información recogida en las fichas del Inventario de turismo de Providencia de Dota.

1.1.2. Restauración, lugares de esparcimientos y otros servicios

La oferta de restauración de la comunidad de Providencia, aunque cuenta con muy pocas opciones, hay que decir que son muchas, si se considera la poca afluencia de turistas a la comunidad, produciéndose una sobre oferta de servicios de alimentación.

Se encuentra allí el Restaurante Las Cascadas del Savegre, ubicada a 4 km del centro, en la barriada de la Piedra, son unas instalaciones en excelentes condiciones. Posee un espacio con capacidad para 40 personas y abre los fines de semana, o con previo aviso, dada la poca frecuencia de llegada de visitantes. En dicho lugar se realizan acontecimientos programados por el grupo de teatro de jóvenes. Entre su especialidad está la comida típica.



Otra instalación para la restauración que está en buenas condiciones es la Soda del Norte, que se encuentra en el centro del poblado, y cuenta con una capacidad para 20 personas. Abren con previa reservación, pese a que trabajan por medio de agencias de viajes, y brinda solo el servicio de desayunos y almuerzos.

También el Bar la Flor de la Sabana es otra posibilidad de restauración, y aunque se clasificó en lugares de esparcimiento, por ser un bar, al mismo tiempo ofrece el servicio de alimentación; sin embargo su ambiente de expendio de licores limita el acceso de toda la familia, pues los niños no pueden estar en ese tipo de establecimientos.



Como se pudo constatar el servicio de restauración es muy básico y restringido, pues el restaurante y la soda no trabajan regularmente, y el bar es de acceso limitado. Pero dentro de la oferta de alimentación es necesario tomar en cuenta servicio de alimentación que ofrecen las familias en sus casas, que junto con el alquiler

de habitaciones, brindan el servicio de alimentación. Las mujeres que ofrecen el servicio de alimentación en las casa han recibido cursos de manejo y preparación de alimentos por parte

del INA, lo que ha mejorado sustancialmente la calidad del servicio y la variedad, por lo que se debe incentivar y capacitar a las personas para que brinden este servicio cada vez mejor.

Por otra parte, en el centro del poblado de Providencia se encuentran dos establecimientos comerciales: El Mini súper Colibrí, en donde expenden una serie de abarrotes, verduras, algunas carnes, algunos productos de ferretería y de bazar. Así mismo, el Mini Súper Pachos, ubicado a pocos metros del anterior, vende la mayoría de estos mismos productos. Los dos mini súper se encuentran en buenas condiciones. En caso de que se desarrolle la actividad turística sería necesario que se aumente y diversificara la oferta de este tipo de negocio, pues la demanda de insumos para los servicios turísticos así lo exigiría, ya que en estos momentos abarca sólo la demanda local. Por último, además de este tipo de locales de esparcimiento, la comunidad de Providencia cuenta con muy pocos lugares donde las personas puedan recrearse; se encuentra una plaza de fútbol, y ocasionalmente hay ferias y cabalgatas, las cuales pueden ser promocionadas para atraer el turismo.

CUADRO 2: Provicencia de Dota: El recurso turístico de Alimentación. Febrero, 2008

Restauración	Ubicación	Descripción y particularidades	Conservación	Visitantes	Propiedad	Medio de ingreso	Dist./tiempo	Tipo de ingreso	Época de visita	Horario visita	Riesgo	Infraestructura	Servicios actuales	Actividades actuales
Restaurante Las Cascadas del Savegre	Provicencia centro	Capacidad para 40 personas, los fines de semana si se necesita del servicio se requiere previo aviso, 4 personas por mesa. En dicho lugar se realizan acontecimientos programados organizados por el grupo de teatro de Provicencia.	Bueno	Extranjero, regional, nacional y local	Privado	Vehicular	2.5 km del centro de Provicencia	Restringido	Todo el año	9 am-6pm	Ninguno	Agua, luz, desagüe y alcantarillado	Alimentación	Servicio Gastronomía
Soda el Norte	Provicencia centro	Posee 13 mesas tiene capacidad para 20 personas como máximo, posee una cámara para refrescos, brinda el servicio sólo de desayuno y almuerzos. Solo lo abren con reservación ya que trabajan a través de agencias de viaje por contrato. Cocinan en sus casas y pasan la comida para la soda.	Bueno	Extranjero, regional, nacional y local	Privado	Caminando / Vehículo	En el centro de Provicencia	Restringido	Casi siempre en verano	En el día	Ninguno	Agua, luz y alcantarillado	Alimentación	Venta de comidas previo aviso.
Bar y restaurante La Flor del Campo	Barriada La Piedra	Potencial: cocinero es el dueño el cual es graduado (ideas italianas y americanas) Centro del pueblo. Se encuentra dividido una parte para el bar y otra para el salón donde se encuentra el restaurante, no vende cigarrillos. Fiestas de Enero a Marzo	Bueno	Extranjero, regional, nacional y local	Privado	En todo tipo de vehículo	En el centro de Provicencia	Restringido	Todo el año	11:00am a 10:00pm	Bajo	Agua, luz, desagüe y alcantarillado	Alimentación	Venta de licor, comida y realizan bailes así como fiestas comunales.
Mimi Súper El Colibrí	Provicencia centro	Expenden abarrotes, verduras, pollo, trucha, helados, artesanía, juguetes, tienda y ferretería	Bueno	Extranjero, regional, nacional y local	Privado	Carretera / a pie	25 metros de la iglesia de Provicencia	Restringido	Toda época	7:00am / 9:00pm el resto 7:00pm	Ninguno	Agua, luz, desagüe y alcantarillado	Alimentación	
Mimi Súper Pachos	Provicencia centro	Abarrotes verduras, pollo, trucha, helados, artesanía, juguetes, tienda y ferretería	Bueno	Extranjero, regional, nacional y local	Privado	Todo tipo de vehículo	25 metros de la iglesia de Provicencia	Restringido	Toda época	7:00am / 9:00pm el resto 7:00pm	Ninguno	Agua, luz, desagüe y alcantarillado	Alimentación	ventas de librería, abarrotes, cosméticos, repostería, pasamanería

Fuente: Elaboración propia a partir de la información recogida en las fichas del Inventario de turismo de Provicencia de Dota.

1.2. El Recurso Turístico Natural

Hasta alrededor de finales de los años 90, el desarrollo turístico de este país se daba de forma tradicional, en manos de empresarios medianos y pequeños y algunas veces con capital extranjero. Las comunidades cercanas al desarrollo de lugares turísticos, y sus organizaciones, se mantenían como espectadores de un proceso que ya se había iniciado, preguntándose cuál sería su beneficio directo, más allá de la obtención de algunos empleos y la venta esporádica de algunos productos agrícolas o artesanales (Solano, 2001).

Hoy Costa Rica ha optado por una vía alternativa de desarrollo turístico, muy diferente al tradicional modelo de sol y playa de los años 60 y 70. Aquí, contrariamente, no se diseñan sitios ni polos turísticos, sino que se utilizan los atractivos existentes con el menor grado de modificación posible para crear un producto turístico de corte natural. El motivador de viaje no es la visita y permanencia en un atractivo turístico ajustado artificialmente a las necesidades del turista (como la playa en el modelo anterior), sino que responde a la posibilidad que se ofrece al turista de entrar en contacto con algo que es real y que involucra el ambiente, la cultura y la sociedad (Lizano, 2001).

Así, los tipos de turismo que pretenden aprovechar la ventaja que presenta el destino turístico Costa Rica, recurren a ofrecer una parte de la excepcional condición ambiental del país. La comunidad de Providencia se ubica en la Provincia de San José en el Cantón de Dota y en el distrito Copey. Pertenece a la zona alta de la Cuenca del Río Savegre, en la Subcuenca del Brujo (Fernández & Fallas, 2005).



Sin lugar a dudas el principal atractivo con que cuenta la comunidad de Providencia es el natural. Prueba de eso es que en este lugar se pueden identificar unos cinco cuerpos o caídas de agua, entre las más representativas, además unas 7 grutas o cavernas que dan un especial paisaje dentro de la vegetación existente, sin considerar la gran cantidad de lugares pintorescos que se pueden apreciar, y como una de las actividades más importantes que se pueden desarrollar es los lugares donde se puede llevar a cabo la observación de la flora y la fauna de la región.

1.2.1. Cuerpos y caídas de agua

Los humedales de altura que se localizan en la Cordillera de Talamanca están distribuidos dentro de los parques nacionales: Parque Nacional Chirripó, el Cerro de la Muerte, la Reserva Forestal Los Santos y Parque Nacional Tapantí - Macizo de la Muerte. Es una zona bastante heterogénea en cuanto a ambientes y ecosistemas, situación que ha condicionado el desarrollo de gran número de asociaciones vegetales, como las turberas y los páramos, típicos de los ambientes andinos (Quirós, 2002).



Providencia se encuentra dentro del Parque Nacional Los quetzales, creado en enero de 2006 y abarca las zona montañosa hasta San Gerardo de Dota, sobre la Cordillera de Talamanca y en la Cuenca del Río Savegre. Cuenta con un área de 5021 hectáreas. Está conformado por terrenos baldíos y estatales, así como la Reserva Forestal Los Santos y la Reserva Biológica Cerro Vueltas, en los cantones de Dota y Tarrazú (San José), y Aguirre (Puntarenas). La precipitación varía entre los 2000 y los 3000



mm por año y la temperatura oscila entre los 12° y los 28° grados centígrados. Esta zona posee alrededor de 25 especies endémicas, 116 especies de aves, entre los que se encuentran allí especies tan vistosas como el quetzal, que abunda en esta zona, el yigüirro, que es el ave nacional de Costa Rica y diferentes tipos de colibríes, y se encuentran mamíferos como los pumas coyotes,

dantas, especie amenazada, jaguares, pizotes y cacomiztles (pariente del mapache) entre otros. Presenta además, siete tipos diferentes de altura, por lo que su variedad biológica es muy amplia, dados los diferentes ecosistemas que se forman de acuerdo con la elevación; y cuenta con la presencia de humedales, como lagunas estacionales de origen glaciar (Fundación de Parques Nacionales de Costa Rica, 2007).

En Providencia se puede apreciar un sin número de cuerpos y caídas de aguas. Muchas presentan restricción en su acceso, puesto que se localizan en zona privada. Para llegar a estas es necesario caminar, en algunos casos se puede realizar por medio de un caballo o una bicicleta, pero en su mayoría solo caminando se llega a ellas. Tal es el caso de La Laguna, que es un cuerpo de agua no pluvial, que está ubicada sitio llamado el Brujo de Providencia, y que posee una exuberante variedad de flora y fauna a sus alrededores. Posee aguas cristalinas y su profundidad oscila de tres a seis metros, y es casi imposible nadar en ella, pues sus aguas son muy frías.

Una caída de agua de extraordinaria calidad natural y belleza es la Cascada el Pocerón, localizada a 10 minutos en automóvil del centro de Providencia. Tiene antecedentes de accidentes, por lo que es recomendable visitarla en verano. La poza que se forma la cascada es de aguas cristalinas, con una profundidad de unos 12 metros. La altura de la cascada es de unos 3 metros. Su acceso se hace a través de un sendero, que necesita ser mejorado. Otra de las cataratas es el Higuerón, ubicada a unos 4.5 km del centro de Providencia, constituida por una alta y caudalosa caída de agua. Es recomendable visitarle en verano, debido a que hay un riesgo en la visita en época de lluvias.

Unas de las características distintivas de la comunidad es la presencia de ríos, de cause rápido y rocoso. Tal es el caso del Río Providencia. Otro río con gran cantidad de caídas de aguas es el Río Brujo, ubicado en el Barrio que lleva su mismo nombre. Presenta aguas cristalinas y una misteriosa belleza que se percibe cuando se mira.



CUADRO 3: Providencia de Dota: El recurso turístico de cuerpos y caídas de agua. Febrero, 2008.

Cuerpos y caídas de agua	Ubicación	Descripción y particularidades	Conservación	Visitantes	Propiedad	Medio de ingreso	Dist./tiempo	Tipo de ingreso	Época de visita	Horario visita	Riesgo	Infraestruc.	Servicios actuales	Actividades actuales
La laguna	El Brujo de Providencia, a tan solo 3 km del centro del pueblo.	Laguna con una profundidad que oscila entre los tres y seis metros, con una exuberante flora y fauna en sus alrededores, esta laguna no es de origen pluvial, agua muy clara, bastante fría, casi imposible nadar en ella, tiene una plataforma de madera con fines de acampar	Regular	Extranjero, regional y local	Privada	Caminando, a caballo	1 hora a partir de la entrada del sendero hacia la Laguna	Restringido	Preferible Invierno	De 7 am a 4 p.m	Leve			La finca esta dedicada a la ganadería de leche.
Catarata el Higuierón	Barrio La Piedra	Catarata con gran caída, principalmente en verano	Buena	Local	Privada	A pie	4.5 km	Restringido	En verano	Durante el día	Mediano			
Caídas de Agua	Camino a Copey	Son 5 caídas de agua del Río Providencia, esta cuenta con gran cantidad de agua y rodeado de una gran naturaleza, además por el tipo de geografía durante el recorrido del río se pueden visualizar más caídas de agua. 5 caídas de agua en secuencia	Buena	Local	Pública	Caminando	5 km del centro	Fácil de acceso	Todo el año	Diurno	Mediano			Se realizan escaladas con grupos de turistas, estudiantes de turismo
Cascada el Pocerón	2 kilómetros sur de la Escuela de Providencia	Aguas cristalinas, el acceso es bueno pero necesita algunas mejoras el sendero. Cerca de la calle vecinal principal. Profundidad de más de 12 metros y la catarata de 3 metros de alta.	Regular	Nacional y local	Privada	Caminando	4.5 km del centro	Restringido	Verano	En el día	Alto			Murió un joven abogado.
Pequeñas cataratas del río Brujo	Barrio el Brujo, Providencia de Dota	Un hermoso río con pequeñas nacientes que lo abastecen, su peculiaridad es la belleza, y su aspecto misterioso que el embriaga. Agua pura y limpia	Regular	Local	Privada	Caminando, bicicleta, caballo	3 Km. de Providencia	Restringido	Durante el verano	En el día	Mediano			

Fuente: Elaboración propia a partir de la información recogida en las fichas del Inventario de turismo de Providencia de Dota.

1.2.2. Grutas, cavernas y cuevas

Una de las características más sobresalientes de la geomorfología de Providencia es la presencia de piedras a lo largo del paisaje natural. Existe una gran variedad de formaciones geológicas que le dan a cada sitio natural un ambiente diferente.

De estas formaciones la más famosa es la piedra de Providencia, donde según cuentan los pobladores, en sus primeros años vivieron las personas que colonizaron esta región. Hay otra piedra de unos 15 metros de altura, muy apreciada para practicar las escalinatas, que se utilizada por un grupo de personas de la localidad para realizar sus prácticas y ensayos de

escalada, a fin de participar en un campeonato nacional. Esta piedra se localiza a 1,5 km del centro de Providencia, en la barriada del La Piedra. También hay allí hay otra piedra de unos 30 metros de altura, a unos 2 km de distancia del centro del pueblo, que aún no se ha explotado para escalar, pero cuenta con el potencial para tal actividad. A unos 3 km del centro del poblado, hacia la barrida del Brujo hay otra gran piedra, de unos 10 metros de altura, que se



diferencia de las demás porque contiene una cueva en el centro, que por localizarse cerca del Río Brujo, dentro de la cueva se puede escuchar el eco del río. Otra de estas piedras está repleta de orquídeas que nacieron allí en forma natural, localizada en una finca dedicada a la agricultura y ganadería en el Barrio el Brujo.

A unos 2 kilómetros de Providencia se localiza una cueva muy particular, en donde se quiere desarrollar una zona de camping. Una limitante es que se puede visitar solo en verano, puesto que se ubica muy cerca del cauce del río.

El acceso a la mayoría de estos recursos se hace caminando o a caballo, y el estado de conservación es muy bueno, aunque sus accesos y espacios de estancia están en regulares condiciones. Son visitados ahora solo por personas de la localidad o de la región.

CUADRO 4. Providencia de Dota. El recurso turístico de grutas, cavernas o cuevas. Febrero, 2008.

Grutas, cavernas o cuevas	Ubicación	Descripción y particularidades	Conservación	Visitantes	Propiedad	Medio de ingreso	Dist./tiempo	Tipo de ingreso	Época de visita	Horario visita	Riesgo	Infraestructura	Actividades actuales
Piedra Providencia	Barriada la Piedra.	Cerca pasa el Río Brujo. Fue habitación para pobladores, lo negro de la piedra es causa del humo	Regular	Extranjero, regional, nacional y local	Privada	A pie	3 km del centro de Providencia	Restringido	Todo el año	Durante el día	Bajo	Agua	
Piedra para Escalar	El Brujo de providencia a 1,5 Km, al este del pueblo	Piedra de una altura aproximada de 15 metros, utilizada para escalar. Presenta un poco de dificultad, su asenso para los amantes de este deporte. Es una sola pieza.	Bueno	Extranjero y local	Privada	Auto, motocicleta, bicicleta, caminando	15 minutos de Providencia Centro	Restringido	Todo el año	Durante el día	Bajo		Utilizada por un pequeño grupo de personas de la localidad de Providencia, para sus prácticas y ensayos de escalada, con el fin de competición nacional.
Sendero de Piedra camping	2 kilómetros sur de la Escuela de Providencia	La idea es que dentro de la piedra se coloque unas mesitas con sillas para que la gente acampe cerca. Es una piedra espectacular ya que la misma tiene una entrada y un espacio el cual se puede explotar, es decir es tipo de cueva	Regular	Local y nacional	Privada	Caminando	10 minutos en carro desde el centro de Providencia	Restringido	Principalmente en el verano ya que está cerca del Río	En el día	Alto		
Sendero la piedra de escala	2 kilómetros sur de la Escuela de Providencia	Es una piedra de 30 metros de altura donde las personas pueden escalarla con el debido arnés. Es una de las piedras más altas que se pueden utilizar para escalar de Providencia, pero de igual forma necesita mejorar su apariencia y estado actual.	Malo	Nacional y local	Privada	Caminando	10 minutos en carro desde el centro de Providencia	Restringido	Todo el año	En el día	Mediano		
Piedras de Orquídeas	Barrio el Brujo, Providencia Dota	Dos piedras grandes de aproximadamente 1.5 mts de altura que en su superficie contiene una alfombra de orquídeas.	Malo	Local	Privada	Caminando	3 km del centro de Providencia	Restringido	Todo el año	En el día	Mediano		Solo es una finca propiedad privada dedicada a agricultura y ganadería para lechería
Piedra Grande	Barrio el Brujo, Finca Saén Diaz, Providencia de Dota	Es una gran piedra de aproximadamente 10 metros de altura posee una cueva en el centro, se ubica a 20 metros de distancia del río Brujo. En la cueva se transmite el sonido del río el Brujo	Regular	Extranjero, regional, nacional y local	Privada	Caminando, caballo	3 km del centro de Providencia	Restringido	Todo el año	En el día	Bajo		Finca Familiar
Sendero la piedra de escala	2 kilómetros sur de la Escuela de Providencia	Es una piedra de 30 metros de altura donde las personas pueden escalarla con los debidos arneses. Es una de las piedras más altas que se pueden utilizar para escalar de Providencia, pero de igual forma necesita mejorar su apariencia y estado actual.	Malo	Nacional y local	Privada	Caminando	10 minutos en carro desde el centro						

Fuente: Elaboración propia a partir de la información recogida en las fichas del Inventario de turismo de Providencia de Dota.

1.2.3. Lugares de observación de flora y fauna

Parte del recurso turístico que se puede encontrar en la comunidad de Providencia son los lugares en donde se puede ir a disfrutar de la naturaleza, lugares en donde se tiene un contacto directo con los árboles, plantas, animales, es decir una interacción con el mundo natural. Como parte de la oferta de recurso natural está el Sendero Las Palmeras, a 3 km del centro de Providencia. Se puede encontrar allí con la presencia de gran variedad de plantas de palmito, especie que está en peligro de extinción, y que por su importancia en la dieta tradicional de los lugareños, es apreciada por todos. Se encuentra además una poza al pie de una cascada, donde para nadar cuenta con un andarivel. Una particularidad muy atractiva es la presencia de un árbol de higuerón, que al pudrir el árbol huésped donde nació y que llegó a cubrir, se puede escalar por dentro suyo, hasta una altura de 20mts.

Existen varios lugares de la observación de aves, principalmente de quetzales. Uno de ellos está ubicado a 2 kilómetros de la estación Parque Nacional los Quetzales, en la entrada de la carretera interamericana. Esta zona, como lo indica el nombre del parque, es particularmente propicia para la observación de los quetzales, ya que es un lugar donde abunda la fruta de aguacatillo, del cual se



alimenta. Para tener una visita exitosa y poder ver este animal, es preferible visitarlo durante las horas de la mañana de 7:00 am a 10:00 am, y en la tarde de 2:00 pm a 4:00 pm. Otra especie de ave muy apreciada por los observadores de aves es el trogón, una especie que forma parte de la familia del quetzal.

Podemos encontrar una gran variedad de flora en cada lugar que se visite, tal es el caso de un sitio donde se puede identificar una larga lista de especies de helechos, por lo que es ideal para los amantes de este tipo de planta. Está ubicada unos 3 km de Providencia centro, hacia el barrio de la Piedra. Además de la cantidad enorme de helechos que se puede ver, también existe

una gran cantidad de plantas de flores de gran colorido, y varios parches de “lana²” a lo largo de todo el recorrido. El mismo sendero conduce a unas cavernas, para lo cual hay que adentrarse bastante en la montaña, a partir del sendero original.

Otro sitio de observación es el sendero natural que se puede encontrar en el Barrio la Piedra. Este recorrido se puede realizar ya sea caminando, en bicicleta y hasta en caballo. Se



puede realizar ya sea en el día y la noche, y el riesgo es muy bajo. Otro sitio que sin lugar a dudas cuenta con un gran potencial para desarrollar turismo, es la Finca la Esperanza. Esta está localizada a unos 8 km de la Escuela de Providencia, y para llegar se debe realizar un recorrido en medio de la naturaleza y del sonar del Río Seco. Cerca de esta finca se da un espectacular fenómeno en el río mencionado. Lo que sucede es que en la época de verano, una parte del cauce superior del río se desaparece, es decir, su recorrido sigue subterráneamente, y como 500 metros más adelante vuelve reaparecer en la superficie. Una de las debilidades que presenta

esta finca es que para llegar se debe de cruzar un árbol que hace las veces de puente, con lo que hay un peligro relativamente alto para desplazarse hasta allí. A pesar de ello, se puede llegar por medio de carro, caballo y hasta caminando. En la finca podemos encontrar nidos de quetzales, espectaculares vistas a las altas montañas de Cordillera Central, entre otras. Existe allí una pequeña cabaña, en muy malas condiciones, pero que se puede realizarle mejoras para que este en capacidad de albergar turistas.

Dentro de la variedad de senderos que se pueden encontrar, se tiene un sendero de aventura. Este sendero se llama Árbol de Escala, y lo podemos encontrar a unos 2 km del centro del pueblo. Su nombre se debe a que unos de los principales atractivos con los que cuenta es que durante el recorrido se puede tener la experiencia de escalar un árbol de higuerón de más

² Al musgo se le llama comúnmente Lana, posiblemente abreviando la frase lana de piedra o lana de pobre, como se le dice en Chile (Quesada M. Á., 2007).

de 60 metros de altura. De estos 60 metros; 30 metros se puede escalar dentro del tronco y los 30 restantes por fuera. A lo largo de toda la zona de Providencia se puede encontrar un sinnúmero de árboles, de alturas de 40 metros en adelante, que pueden ser adaptados para escalar.

Además de la cantidad de senderos que se encuentran, también podemos encontrar una variada gama de jardines de plantas ornamentales, que atraen gran variedad de especies de colibríes, puesto que en esta zona existe diversidad de especies de esta pequeña ave. Uno de los jardines que sin lugar a dudas cuenta con una ventaja sobre los demás es el jardín de orquídeas. En él se encuentra variedad de especies nativas.



CUADRO 5: Providencia de Dota, el recurso turístico de lugares de observación de flora y fauna. Febrero, 2008.

Lugares de observación de flora y fauna	Ubicación	Descripción y particularidades	Conservación	Visitantes	Propiedad	Medio de ingreso	Dist./tiempo	Tipo de ingreso	Época de visita	Horario visita	Riesgo	Infraestructura	Actividades actuales
Plantas Ornamentales (Flora Valverde)	Providencia Centro	Huerta plantas ornamentales para la atracción de colibríes	Regular	Regional, nacional y local	Privada	Vehicular- a pie	3km del centro de Providencia	Restringido	Todo el año	Durante el día	Bajo	Agua	Proceso desarrollado
Sendero Las Palmeras	Providencia Centro	Presencia de gran variedad de palmito, se encuentra una poza donde se puede nadar en el río, presencia de un andarivel y una cascada. Presencia de un árbol Higuerón en el cual se puede escalar dentro de él hasta una altura de 20mts	Malo	Nacional y local	Privada	A pie	3 km solo sendero	Restringido	Todo el año	A cualquier hora	Bajo		
Visitación a la observación de Quetzales Finca la Laguna	2 kilómetros de la estación parque nacional los Quetzales El Empalme	Finca o propiedad del señor Carlos Rodríguez, excelente para la observación de Quetzales ya que cuenta con la fruta comestible por esta ave llamada Aguacatillo. La fruta llamada aguacatillo, alimento de preferencia del quetzal existe en abundancia en la finca del señor Carlos	Bueno	Nacional y local	Privada	Caminando, Caballo	2 kilómetros de la estación parque nacional los Quetzales El Empalme	Restringido	Todo el año	De 7am a 10am y de 2pm a 4pm	Leve	Agua	La finca esta dedicada a la ganadería de leche

Lugares de observación de flora y fauna	Ubicación	Descripción y particularidades	Conservación	Visitantes	Propiedad	Medio de ingreso	Dist./tiempo	Tipo de ingreso	Época de visita	Horario visita	Riesgo	Infraestructura	Actividades actuales
El Higuerón	800 metros sur, Providencia de Dota	Árbol de Higuerón, hueco con altura promedio de 40 metros y grosor bastante pronunciado, utilizado para ascensos por la parte dentro del árbol y descensos con cuerdas pudiendo observar y apreciar la flora y fauna del lugar.	Bueno	Extranjero, nacional y local	Privada	Caminando	5 minutos de la carretera	Restringido	Todo el año	Diurno	Medio		Se realizan escaladas con grupos de turistas, estudiantes de turismo
Finca La Esperanza	8 kilómetros de la Escuela de Providencia	En la finca se pueden encontrar vacas, nidos de quetzales, un río pasa por la misma, tiene unas espectaculares vistas a la montaña y al río	Regular	Local	Privada	Caminando, carro, caballo	8 kilómetros del centro	Restringido	Verano	En el día	Medio	Agua	
Jardín de orquídeas	2 kilómetros sur de la Escuela de Providencia y un 1,5 kilómetros al oeste subiendo	Es un pequeño jardín de orquídeas donde se encuentran varias especies. Este jardín se debe de mejorar, además se deben incluir varias especies más de las mismas. Ya en el mismo sitio existen muchas especies en comparación con otros sitios. El lugar es apropiado para realizar un buen jardín para la observación de las mismas.	Regular	Local y nacional	Privada	Caminando, carro, caballo	20 minutos en carro del centro de Providencia	Restringido	Todo el año	A cualquier hora	Pendientes pendientes		No se le da un manejo apropiado
Sendero Árbol de Escala	2 kilómetros sur de la Escuela de Providencia	Es un árbol de 60 metros, se puede escalar 30 metros dentro del tronco del mismo y los 30 metro restante sobre el tronco.	Regular	Local y nacional	Privada	Caminando	10 minutos en carro desde el centro de Providencia	Restringido	Todo el año	En el día	Medio		Las personas realizan deporte en el mismo como medio de recreación al subirlo y bajarlo
Sendero Natural Los Helechos	2 kilómetros sur de la Escuela de Providencia y un 1,5 kilómetros al oeste subiendo	Es un sendero muy natural, hay que mejorarlo, se hace una caminata muy naturalista. En el sendero se puede notar muchas especies de helechos, variedad de plantas con florescencia, vistas espectaculares, este sendero va a dar a unas cavernas pero aún no está hecho pero lo pretenden realizar además dentro del sendero se puede encontrar parches de lana.	Regular	Local y nacional	Privada	Caminando	10 minutos del jardín de orquídeas	Restringido	Todo el año	A cualquier hora	Medio		
Sendero Natural	2 kilómetros sur de la Escuela de Providencia	Este sendero puede ser recorrido por medio de caminatas, en bicicletas, hasta en caballo ya que se presta para realizar esas actividades por motivo de que la vegetación no es muy densa. A diferencia de otros, este puede ser recorrido por bicicleta, caballo y caminando.	Malo	Local y nacional	Privada	Caminando, bicicleta, caballo	10 minutos en carro desde el centro de Providencia	Restringido	Todo el año	A cualquier hora	Bajo		
Trogón	Providencia de Dota, Barrio el Brujo	Familia del Quetzal, de color anaranjado, Blanco y café. Enero y Febrero, anidan los Quetzales	Bueno	Extranjero, regional, nacional y local		Carro 4x4, caminando, bicicleta o caballo	3 Km		Junio-Julio	Día	Bajo		

Fuente: Elaboración propia a partir de la información recogida en las fichas del Inventario de turismo de Providencia de Dota.

1.2.4. Lugares pintorescos

Además de la cantidad de lugares que se pueden aprovechar para la observación de flora y fauna, también existe una amplia gama de lugares en donde se puede disfrutar de paisajes. El



mirador ubicado a 5 km del centro de Providencia, es un ejemplo que ilustra lo anteriormente dicho. Posee una gran vista al mar, en la zona de Quepos, y se observa desde allí la división del cantón de Dota a lo lejos. En realidad posee una espectacular vista, lo que lo hace tener un gran potencial para desarrollar algún proyecto y así explotar dicha fortaleza. Tiene por ahora una restricción, para llegar allí es necesario hacerlo caminando o en caballo.

Sin lugar a dudas, la aventura de llegar hasta la comunidad de Providencia es una opción buena para observar una serie de recursos turísticos magníficos. Las calles públicas que van de a la comunidad presentan un gran paisaje, dichos caminos está bordeados por bosques, potreros, y por ríos. Se puede ir en carro; preferiblemente en 4x4, caminando, caballo y hasta en bicicleta. Si se tiene suerte se puede tener la experiencia de observar un que otro quetzal y mucha fauna local. Además del paisaje, se puede tener contacto con la vida cotidiana de las familias rurales que viven a la vera del camino. En el camino que va de Ojo de Agua existe una poza natural que es dedicada a la pesca de la trucha, es principalmente para el consumo familiar, pero tienen la idea de explotarla con fines turísticos.



También hay un sendero que la gente construyó con el fin de acortar el camino que va a Providencia.

La misma situación se produce si el ingreso se hace por el camino de Copey, el cual atraviesa una exuberante montaña, y conforme se avanza se pueden encontrar fincas de ganado de leche o miradores, desde donde se puede observar el mar a lo lejos. Si el recorrido se puede hacer en medio silencioso, se puede observar gran cantidad de la fauna nativa.

CUADRO 6: Providencia de Dota. El recurso turístico de lugares pintorescos. Febrero 2008.

Lugares pintorescos	Ubicación	Descripción y particularidades	Conservación	Visitantes	Propiedad	Medio de ingreso	Dist./tiempo	Tipo de ingreso	Época de visita	Horario visita	Riesgo	Infraestructura	Servicios actuales	Actividades actuales
Mirador Quepos	Providencia, Copey	Gran paisaje hacia el mar en la zona de Quepos, además se observa la división entre el Cantón de Dota Posee un gran potencial para realizar algún proyecto en donde se pueda explotar la vista que posee	Malo	Nacional y local	Privada	A pie y en caballo	5.5 km del centro de Providencia	Restringido	Todo el año	A cualquier hora	Bajo			
Sendero el Brujo de Providencia	3 kilómetros este del centro de Providencia	Sendero creado con el fin de reducir o ganar tiempo y distancia. Árboles de Roble y Tirraces con alturas muy grandes, amplio y muy limpio. Presenta gran cantidad de flora y fauna.	Buena	Local	Privada	Caminando, caballo, bicicleta	15 minutos de recorrido	Restringido	Todo el año	Las 24 horas	Bajo			Hace un tiempo atrás era utilizado para ciclismo de montaña.
Paisajes en caminos	Cercanías de Providencia de Dota	Gran paisaje que rodea los caminos de Providencia, tanto el de Ojo de Agua, Zapotal; La Piedra, como el camino a Copey de Dota. Están bordeados por potreros, quebradas y ríos.	Regular	Extranjero, regional, nacional y local	Público	Carro 4x4, caballo, bicicleta mountain, caminata	3 Km. de Providencia centro	Público	Todo el año	Las 24 horas	Bajo	Desague		Calle pública
Paisaje rural	Finca Familia Saén Díaz, el Brujo, Providencia de Dota	Gran paisaje que rodea el camino de Ojo de Agua, bordeado por potreros, río el Brujo y animales que reflejan la vida cotidiana de las personas que viven en la localidad. Refleja parte de la cultura del pueblo y de las actividades a las que se dedican	Regular	Local	Privada	Carro 4x4, caballo, bicicleta mountain, caminata	3 km. del centro de Providencia	Restringido	Todo el año	Las 24 horas	Bajo			Calle pública
Pozo para trucha	Finca familia Saén Díaz, el Brujo Providencia de Dota	Una poza natural donde la familia deposita trucha para pesca familiar. Es una poza que tiene trucha, solo usado por la familia, las deposita porque los nutrios se los come.	Regular	Regional, nacional y local	Privado	Caminando, bicicleta, caballo	3 Km. del centro de Providencia	Restringido	Todo el año	Durante el día	Bajo			Finca familiar
Puente Natural	Finca Familia Saén Díaz, el Brujo	Es un puente que se utiliza como paso a un sendero que conduce a las plantaciones de mora. Es un puente de un árbol que cruza del río Brujo.	Regular	Local	Privado	Caminando, bicicleta mountain, caballo, carro 4x4	3 km. del centro de Providencia	Restringido	Todo el año	Durante el día	Mediano			Finca familiar

Fuente: Elaboración propia a partir de la información recogida en las fichas del Inventario de turismo de Providencia de Dota.

1.3. Manifestaciones culturales

Además de los atractivos naturales con los que cuenta la comunidad de Providencia, esta comunidad resguarda y reproduce viejas tradiciones y costumbres muy propias del costarricense, llevadas allí de las primeras personas que pisaron dicha zona. Un ejemplo, la población guarda aún una ferviente fe católica, sin que haya ninguna otra religión allí. En estos momentos es está reconstruyendo el templo en piedra, que hasta ahora, construido a base de madera, guarda una extraordinaria belleza por su simplicidad. Cada 15 días, los miércoles y los domingos, se ofrece el servicio litúrgico.



Algo que caracteriza a casi todas las casas de la comunidad es su singular cocina de leña, que le da un sabor único a las comidas, que las hace diferentes. Estas cocinas son hechas de hierro y es parte de la cultura que nos heredaron nuestros antepasados. En esta se cocina el famoso plato popular de la cocina costarricense el casado, el que está compuesto por arroz, frijoles, huevo, leche, siempre producidos en las fincas de las familias, o si no, de seguro en alguna parte del pueblo.



Providencia cuenta con dos trapiches para procesar la caña dulce, se ubicados a unos 4 km del centro del pueblo, en la barriada de La Piedra. El Trapiche Don La Amistad, en donde se da la producción de dulce, salado, melcocha, conserva, entre otros. Su estado de conservación es regular, y posee los servicios de agua y luz, con lo que con algunas adaptaciones se podría recibir grupos de turistas. El Trapiche el

Proceso, elabora dulce, miel, melcocha, entre otros. Todos los últimos sábados de cada mes se hace “una tarea de caña”, que es así como le dice cuando se muele la caña de azúcar para producir miel y sus derivados.

CUADRO 7: Providencia de Dota. El recurso turístico de manifestaciones culturales y folclóricas. Febrero, 2008.

Manifestaciones culturales y folclóricas	Ubicación	Descripción y particularidades	Conservación	Visitantes	Propiedad	Medio de ingreso	Dist./tiempo	Tipo de ingreso	Época de visita	Horario visita	Riesgo	Infraestructura	Servicios actuales	Actividades actuales
Iglesia de Providencia	Providencia, Copey	Cada 15 días hay misa miércoles y domingos a las 9:00 am. Todo el día permanece abierta. La antigua iglesia es de madera, tiene una capacidad para 22 bancas donde se acomodan 6 personas en cada banca. Están construyendo una Iglesia de piedra	Bueno	Local	Público	Caminando, en cualquier vehículo	En el centro de la comunidad de Providencia	Público	Todo el año	Mañana y tarde	Ninguno	Agua, luz, desagüe, alcantarillado y señalización		
Cocina de leña	Casa familia Saén Díaz, Barrio el Brujo, Providencia de Dota	Cocina tradicional de los hogares costarricenses, hecha de hierro, heredada	Bueno	Local	Privada									
Plato de comida costarricense	Casa familia Saén Díaz, Barrio el Brujo, Providencia de Dota	Casado popular de la comida típica costarricense, Frijoles, huevo y leche, producidos en la finca la familia	Bueno	Local										
Trapiche Don La Amistad	Providencia, Copey	Trapiche producción de dulce, salado, melcocha, conserva. Se trabaja cuando hay grupos y se tiene que moler	Regular	Extranjero, nacional y local	Privada	Vehicular	4 km del centro de Providencia	Restringido	Todo el año	Durante el día	Ninguno	Agua y luz		
Trapiche El Proceso	Providencia, Copey	Las reservaciones se deben hacer con la cooperativa o directamente con ellos, elaboración dulce, miel, caña, melcocha	Regular	Extranjero, nacional y local	Privada	Vehicular	4 km del centro de Providencia	Restringido	Todo el año	Durante el día	Bajo	Agua y luz	Cada Sábado del último mes se utilizara el Trapiche haciendo una tarea de caña azúcar	
Lechería, Finca El Brujo	200m Norte de la escuela de Providencia, Calle El Brujo	Tienen 12 vacas, su raza Jersys criollas, además de poseer un toro. Aprovechan de ellas la leche para realizar queso tierno y maduro así como natilla, la cual la venden	Bueno	Extranjero, nacional y local	Privada	Caminando / vehículo	15 minutos del centro de Providencia caminando	Restringido	Todo el año	Durante el día	Bajo	Agua, desagüe y luz	Venden el queso al super local y los Chespiritos.	

Fuente: Elaboración propia a partir de la información recogida en las fichas del Inventario de turismo de Providencia de Dota.

1.4. Infraestructura y servicios sociales

El mundo posee numerosas áreas con potencial para el desarrollo turístico que hoy permanecen en reserva y otras áreas que están muy mal aprovechadas, esto debe llamar la atención de los planificadores hacia esos territorios. Pero el problema en sí no estriba en que haya o no crecimiento económico en una región, sino en que ese crecimiento sea armónico con las condiciones de equilibrio social.

En ese sentido, es necesario que en algunos lugares permanezcan estables los niveles de calidad social ante el avance de un turismo masificado, en otros es necesaria que

produzca una multiplicación de las inversiones en infraestructuras básicas (vías de comunicación, redes de abastecimientos, mejora de los sistemas de saneamiento, etc.), para que resulte realmente una acción colaborar en la redistribución de la riqueza y en la tarea de promover nuevos destinos turísticos (Figuerola, 1991).



En el caso particular de la comunidad de Providencia, como en muchas áreas rurales del país, la infraestructura es quizás el principal problema que debe enfrentar dicha comunidad para llevar adelante un desarrollo de turismo local, ya que en términos generales esta comunidad presenta un mínimo de servicios sociales que son quizás suficientes para las personas locales, pero no para el tipo de turismo que se quiere desarrollar.

Cuenta la comunidad con una red de calles y caminos que son transitables solo en autos 4x4 y que en épocas de lluvias, en muchas ocasiones se

vuelve intransitable. Para llegar hasta Providencia existen dos rutas, como hemos dicho antes, una por la carretera interamericana, desviándose en el Kilómetro 80, en Ojo de Agua, y la otra es el camino de Copey, por Santa María de Dota. La calle por la Interamericana Sur, es de unos 13 kilómetros de largo, llegando de Norte a Sur a Providencia. La vía es de lastre y el terreno es



irregular, con pendientes abruptas y camino estrecho, para transitar en una sola vía. Hay dos puentes, que en términos generales se puede decir que están en mal estado. En épocas de lluvias, constantemente se dan derrumbes en la vía, pero presenta un buen desagüe para evitar la inundación.

Por el camino de Copey, a unos 25 Kilómetros al oeste, lleva a Santa María de Dota, a donde se puede llegar a su vez por tres accesos: Dos por centro de la provincia de Cartago y otra desde la ciudad de San José. Esta ruta está en una condición regular, y en época de lluvias es frecuente que el acceso este cerrado. Es necesario utilizar vehículo 4x4, pues la calle es de lastre, el terreno es irregular, con fuertes pendientes y caminos estrechos.

Como si se tratara de formar una gran equis, dos caminos salen del centro de Providencia y se extienden por unos 3 kilómetros, conformando a sus veras las comunidades de La Piedra y Zapotal. Son calles de lastre en regulares o malas condiciones, que presentan irregularidades (pendientes y caminos estrechos). En concordancia de esta precaria red vial, la comunidad de Providencia no cuenta con el servicio público de transporte, por lo que las personas deben desplazarse por sí solos a la ciudad.

Cuenta la comunidad con un tendido eléctrico que cubre a casi toda la comunidad, y los que no, tienen sus propias fuentes de energía



a través de dinamos en cursos rápidos de agua. No hay una red de teléfonos y solo se cuenta un teléfono público administrado, que abastece las necesidades de toda la comunidad. Se está en el proceso de construcción de una red de teléfonos residenciales. La señal de telefonía móvil es inexistente. Algunas familias del pueblo poseen radio comunicador, que utilizan para comunicarse a lo interno de la comunidad.

En cuanto a los servicios públicos, esta comunidad tiene una escuela y un puesto de salud. La escuela está localizada en el centro de la comunidad. Fue fundada en 1958, posee 2 aulas, un kinder y prekinder. Se presta el servicio de comedor para una población estudiantil que oscila en unos 52 niños. También hay una escuela de capacitación en inglés y otras habilidades, que se formó con apoyo de voluntarios canadienses. Hay que rescatar Escuela de voluntariado Canadiense, que es una pequeña escuela fundada por el Sr. Erick Allen, canadiense que llegó a la comunidad hace algunos años y que ha establecido una cooperación voluntaria y privada de Canadá con la comunidad de Providencia. Es un pequeño centro de capacitación, que atiende a niños y jóvenes de la comunidad, en áreas como el inglés y conocimientos generales propios de la educación secundaria. Se da instrucción de alpinismo y prácticas sanas para la protección de la naturaleza.

El puesto de salud está ubicado a 350 metros norte de la Escuela de Providencia. Ofrece sus servicios cada 15 días. Una doctora y una asistente atienden de 9:00 am a 2:00 pm. Su uso y servicios son limitados, ya que si se presentase una emergencia, las personas deben ser trasladados hasta Santa María de Dota o a Cartago. Además cuentan con un salón comunal, utilizado para reuniones y capacitaciones de las diferentes asociaciones de la comunidad, entre todo tipo de actividades y celebraciones.



La comunidad tiene una plaza de deportes, como se ha dicho antes. En realidad es una cancha de fútbol, con cubierta de pasto, que cuenta con una casetilla de vestidores, baños, un espacio para cocinar, basureros, 2 baños, 2 servicios sanitarios y bodega.

Además, hay dos instalaciones que sirven para múltiples propósitos, pero que son utilizados en ocasión de las fiestas comunales. Una de ellas es el Salón Comunal, que es un amplio salón de unos 100 m², con mesas y sillas, y un área de cocina y un escenario. El otro es el Salón Parroquial, que es un galerón de madera y cemento muy antiguo, que hace las veces de cocina comunitaria y que con sillas y mesas.

CUADRO 8: Providencia de Dota. El recurso turístico de infraestructura y servicios sociales. Febrero, 2008.

Estructura pública	Ubicación	Descripción y particularidades	Conservación	Visitantes	Propiedad	Medio de ingreso	Dist./tiempo	Tipo de ingreso	Época de visita	Horario visita	Riesgo	Infraestructura	Servicios actuales
Calle Ojo de Agua	PER PUESTO CHESPIRITOS numero 3 (sobre la carretera Interamericana) 13 kilómetros al oeste	Calle en buena condiciones para el desplazamiento y visitación de la comunidad de Providencia. Se requiere de vehículos preferiblemente doble tracción, ya que esta vía es de lastre y su terreno presenta irregularidades (pendientes, caminos estrechos). En época de lluvias, constantemente se dan derrumbes en la vía, siendo necesaria la utilización de otros accesos. Calle embellecida por una vegetación de gran exuberancia en flora y fauna	Regular	Extranjero, regional, nacional y local	Público	Auto 4x4, motocicleta, bicicleta, caminando	Aproximadamente 13 kilómetros de Chespiritos/1 hora	Público	Época seca y parcialmente en época de lluvias	Las 24 horas	Leve	Desagüe	Calle pública
Ruta Santa María de Dota por Copey	Tres vías de acceso, 2 por Cartago y una por San José	Calle en regulares condiciones para el desplazamiento y visitación de la comunidad de Providencia. Se requiere de vehículos doble tracción, ya que esta vía es de lastre y su terreno presenta irregularidades (pendientes y caminos estrechos). En época de lluvias, constantemente se dan derrumbes en la vía, siendo necesaria la utilización de otros accesos. Calle embellecida por una vegetación de gran exuberancia en flora y fauna y un gran paisaje rural, natural y de la costa del Pacífico. Existen 3 formas de acceso a Santa María de Dota.	Regular	Extranjero, regional, nacional y local	Público	Auto 4x4, motocicleta, bicicleta, caminando	Aproximadamente de 2 a 3 horas y media dependiendo vía de acceso	Público	Época seca y parcialmente en época de lluvias	Las 24 horas	Leve	Desagüe	
Camino a La Piedra	Sur del centro de Providencia	Calle en regulares condiciones para el desplazamiento y visitación de la comunidad de la Piedra. Es una vía de lastre y su terreno presenta irregularidades (pendientes y caminos estrechos). Esta calle une a los dos principales caseríos de la Comunidad, como son Providencia Centro y el Caserío de la Piedra.	Regular	Extranjero, regional, nacional y local	Público	Auto 4x4, motocicleta, bicicleta, caminando	½ hora, dependiendo del transporte	Público	Época seca y parcialmente en época de lluvias	Las 24 horas	Leve	Desagüe	

Estructura pública	Ubicación	Descripción y particularidades	Conservación	Visitantes	Propiedad	Medio de ingreso	Dist./tiempo	Tipo de ingreso	Época de visita	Horario visita	Riesgo	Infraestructura	Servicios actuales
Camino de Zapotal	Sureste del centro de Providencia	Calle en regulares condiciones para el desplazamiento y visitación de la comunidad Zapotal. Es una vía de lastre y su terreno presenta irregularidades (pendientes y caminos estrechos). Esta calle une a los del centro de Providencia y el Caserío Zapotal.	Regular	Extranjero, regional, nacional y local	Público	Auto +X4, motocicleta, bicicleta, caminando	Aproximadamente de ½ hora, dependiendo del transporte	Público	Época seca y parcialmente en época de lluvias	Las 24 horas	Leve	Desagüe	
Red Telefonica	Comunidad de Providencia	Cuenta con 2 teléfonos administrados en uno de los principales establecimientos de comercio del centro de Providencia, aún no hay cableado para todas las casas de Providencia. Hay cableado en algunas casas donde el poder adquisitivo es mayor para pagar estos servicios.	Malo	Extranjero, regional, nacional y local	Público		Centro de Providencia	Público	Toda la semana de 6:00 a.m a 8:00 p.m				
Puesto Salud de la CCSS / Ebais	Providencia centro	El puesto abre únicamente cada 15 días en miércoles. La doctora y una asistente atienden de 9 a.m. a 2 p.m. Su uso y servicios son limitados.	Bueno	Extranjero, regional, nacional y local	Público	Todo vehículo	10 minutos de la Escuela de Providencia	Público	Todo el año	9 a.m. - 2 p.m.	Ninguno	Agua, luz, desagüe, teléfono, alcantarillado y señalización	Servicios ambulantes de salud. Calle El Brujo 13 Km. Interamericana/ dentista exámenes laboratorio Santa María
Tendido eléctrico	Providencia Centro y Barrio La Piedra	El alumbrado público se presenta únicamente en el centro de providencia y el Barrio la Piedra par generar energía eléctrica en las casas de dichas localidades. No existe un alumbrado público en las diferentes comunidades solo en Providencia centro	Regular	Extranjero, regional, nacional y local	Público		Todo el pueblo de Providencia	Público					Servicios eléctricos domiciliarios y públicos solo para el centro de la comunidad
Escuela Providencia de Dota	Junto a la Iglesia, centro de la comunidad de Providencia	Fue fundada en 1968. Posee 2 aulas, 1 kinder y prekinder. Las maestras son de la zona de San Marcos y Santa Ana. Brindan el servicio de comedor, con una cocina totalmente equipada con artefactos electrodomésticos nuevos. 52 niños asisten a clases y tienen dos horarios 1ero, 2do, 3ero en la mañana y 4to, 5to y 6to en la tarde. La escuela no tiene un nombre de alguna celebridad como las otras escuelas del país. Se le acaba de invertir 10 millones. Este recurso fue adquirido mediante una partida específica que gestionó la asociación de educación de la escuela a través de un diputado de la Asamblea Legislativa.	Bueno	Local	Público	Todo vehículo	Centro de Providencia	Público	Tiempo lectivo	Tiempo lectivo	Ninguno	Agua, luz, desagüe, alcantarillado y señalización	Educación primaria y preescolar
Escuela de voluntariado Canadiense	Sur de la Escuela de Providencia	Es un pequeño centro de capacitación, que atiende a niños y jóvenes de la comunidad, en áreas como el inglés y conocimientos generales propios de la educación secundaria. Se da instrucción de alpinismo y prácticas sanas para la protección de la naturaleza. Es una pequeña Escuela fundada por el Sr. Erick Allen, canadiense que llegó a la comunidad hace algunos años y que ha establecido una cooperación voluntaria y privada de Canadá con la comunidad de Providencia	Regular	Local	Privado	Todo vehículo	800 mts. Al Sur del Centro de Providencia	Público	Tiempo lectivo	Tiempo lectivo	Ninguno	Agua, luz, desagüe, alcantarillado y señalización	

Estructura pública	Ubicación	Descripción y particularidades	Conservación	Visitantes	Propiedad	Medio de ingreso	Dist./tiempo	Tipo de ingreso	Época de visita	Horario visita	Riesgo	Infraestructura	Servicios actuales
Plaza de Deportes	Providencia centro	Plaza con zacate, casetilla con vestidores, baños, espacio para cocinar, basureros. 2 baños, 2 servicios sanitarios, bodega. Gran banca de perlin para observar partidos (100 personas)	Bueno	Extranjero, regional, nacional y local	Público	Todo tipo de vehículo	En el centro de la comunidad de Providencia	Público	Época seca	Durante el día	Bajo	Agua, desagüe y alcantarillado	Partidos de fútbol, fútbol 5, actividades culturales
Salón comunal	Providencia centro	Es un amplio salón, de unos 100 m ² , con mesas y sillas, y un área de cocina y un escenario.	Bueno	Local	Público	Caminando/ Vehículo/ Caballo	De la Escuela de Providencia 25 metros este y 10 metros sur	Público	Actividades programadas	Actividades programadas	Bajo	Agua, luz, desagüe, alcantarillado y señalización	Todo tipo de eventos, fiestas, reuniones, celebraciones, etc.
Salón Parroquial	Providencia centro	Galerón de madera y cemento adecuado con sillas y mesas. Muy antiguo (igual que la iglesia)	Regular	Local	Público	Caminando/ Vehículo/ Caballo	Costado de la Iglesia	Público	Todo el año	Todo el año/ fiestas	Ninguno	Agua, luz, desagüe, alcantarillado y señalización	Reuniones y avances de proyectos

Fuente: Elaboración propia a partir de la información recogida en las fichas del Inventario de turismo de Providencia de Dota.

1.5. Superestructura

El grado de organización de la comunidad de Providencia es muy alto, debido a que existe una serie de organizaciones que se preocupan por el bienestar y el progreso de la comunidad. Una de las principales asociaciones que juega un papel muy importante para el desarrollo de la comunidad es la Asociación de Desarrollo Integral. Otra asociación de mucha importancia, es la Asociación de Educación, la cual vela por el funcionamiento de la escuela de la comunidad.

Hay una Asociación de Mujeres, la cual cuenta con una “casa de la mujer”, que utilizan para sus reuniones y actividades propias de la organización. Sus principales objetivos son el de realizar proyectos en conjunto con la Asociación de Desarrollo Integral, en beneficio de las mujeres de Providencia y sus familias.

Una asociación que está iniciando es la Asociación Cámara de Turismo de Providencia (ASOCATUR PROVIDENCIA), que está dando sus pasos gracias al apoyo del proyecto FODELOTUR, con el objetivo de que fuera la encargada de velar por el desarrollo de la actividad turística en la comunidad.

CUADRO 9: Providencia de Dota. El recurso turístico de la superestructura. Febrero, 2008.

Asociaciones	Ubicación	Descripción y particularidades	Conservación	Visitantes	Propiedad	Medio de ingreso	Dist./tiempo	Tipo de ingreso	Época de visita	Horario visita	Riesgo	Infraestruc.	Servicios actuales	Actividades actuales
Asociación de Mujeres	Costado Norte de la iglesia de Providencia	Esta Asociación cuenta con una casa de color azul prefabricada de madera. Entre sus principales objetivos están en realizar proyectos en conjunto con la Asociación de Desarrollo Integral. La casa en sí se confunde con la de una casa de habitación dado la falta de señalización que tiene	Bueno	Local	Publico	Caminando / vehículo	1 minuto de la iglesia	Restringido	Todo el año	En reuniones programadas		Agua, luz, alcantarillado	Reuniones y avances de proyectos.	
Asociación de Desarrollo Integral de Providencia	Ubicada en el pueblo de Providencia	Es una asociación en el que su principal objetivo es velar por el desarrollo de la comunidad de Providencia. Entre sus principales funciones son velar por el estado de los caminos, incentivar proyectos para el desarrollo de la comunidad.	Bueno	Local	Publico				Todo el año	En reuniones programadas				
Asociación de Educación	Ubicada en el pueblo de Providencia	Es una asociación en el que su principal objetivo es velar por el buen funcionamiento de la Escuela de Providencia. Es decir, verificar que en el comedor todo este en orden, que los niños tengan las condiciones idóneas para que puedan estudiar, que las instalaciones estén en buen estado. Son los representantes locales del MEP.	Bueno	Local	Publico				Todo el año	En reuniones programadas				
Asociación Cámara de Turismo de Providencia	Ubicada en el pueblo de Providencia	Esta asociación inició sus primeros pasos cuando el proyecto FODELOTUR impulsó la creación de la dicha. En este momento no tienen cédula jurídica pero se está trabajando en eso. Sus principales funciones consistirán en velar por buen desarrollo del turismo en el pueblo de Providencia, es decir, encargarse del orden en cuanto al tema del turismo.	Bueno	Local	Privado				Todo el año	En reuniones programadas				

Fuente: Elaboración propia a partir de la información recogida en las fichas del Inventario de turismo de Providencia de Dota.

1.6. Actividades económicas en Providencia de Dota

Providencia es fundamentalmente una comunidad de arraigo campesino, es decir, es una comunidad rural dedicada a la producción agropecuaria familiar, donde impera una lógica de



producción campesina propiamente dicha. Esta lógica, de una economía natural, implica que la



actividad económica la domina la necesidad de satisfacer las necesidades de cada unidad de producción (la micro-finca), que es al mismo tiempo una unidad de consumo (familia campesina) (Chayanov, 1990).

La principal actividad económica es la agropecuaria, realizada por las familias de la comunidad, en busca de satisfacer sus necesidades básicas. La producción agrícola, en sus diferentes ciclos, marca los tiempos y lógicas de las diferentes dinámicas sociales.

Los principales cultivos que se producen en Providencia son el café y la mora, siendo este último el de mayor producción en la comunidad. La mayoría de las familias poseen una parcela de terreno de entre 1 y 2 hectáreas, que por lo general lo han adquirido por medio de una herencia, las que se dedican al cultivo silvestre de la mora y las que no poseen tierra son los empleados de las familias que poseen sembradíos de mora o de café, un poco más extensos (2 a 5 hectáreas). La mora producida es una de las principales fuentes de ingresos de las familias. La producción de la mora es de alrededor de unos 1000 kilos semanales en conjunto en la comunidad, siendo normal que las familias recojan entre 20 y 50 kilos por semana, lo que les genera un ingreso de 15.000 a 40.000 colones semanales (800 colones por kilo)

Para la comercialización de la mora, los productores la venden a un intermediario, este la a su vez la vende en las ferias de comercialización de productos agrícolas (Ferias del Agricultor), en los mercados o a



empresas procesadoras o de exportación. Este sistema de intermediación tiene sus beneficios y perjuicios, pues mientras por un lado el productor no recibe precios altos, asegura la colocación de todo lo cosechado y el pago en su propia parcela, olvidándose de los problemas e inversiones propias para la comercialización del producto. Sería posible, para romper esta dependencia, que los productores conformen una asociación de productores de mora, para velar por los intereses de ellos y busquen opciones para resolver el problema de intermediación.

En cuanto al cultivo de café, la comunidad produce anualmente cerca de 1000 fanegas. Un 50% representa especies llamadas híbridas, como lo es el *Arábigo*, el otro 50% son de especies como la *Caturra* y el *Catuey*. En la época de cosecha la mano de obra local es insuficiente, por lo que es necesario que se integren a la recolección indígenas y nicaragüenses que inmigran temporalmente para ese fin.

Por tratarse de cultivos estacionarios, durante la época de producción es cuando la economía de Providencia es próspera y más solvente que en otras épocas del año. Por ser este lugar de altura, el grano de café es especial y de excelente calidad, lo que hace que este sitio cuente con una sólida posición dentro del mercado de este cultivo. Para las primeras fases del procesamiento del café existe un centro de acopio ubicado en la comunidad, que pertenece a COOPEDOTA y el cual es administrado por una persona de la comunidad. A este lugar, los productores llevan su café en grano y luego de allí es llevado en grano limpio por la empresa, para darle el procedimiento necesario para obtener el producto final. La producción que se da por hectárea oscila aproximadamente de 25 a 40 fanegas. Las familias que se dedican a la producción del café poseen una a dos hectáreas de cultivo.

Tanto las plantaciones de mora como de café poseen un alto potencial para ser aprovechadas en la actividad turística que se desarrolla en Providencia. Tomando en consideración la historia cultural y económica que se desarrolló alrededor del cultivo de café en Costa Rica, la cual se remonta a las primeras exportaciones del llamado “grano de oro” y su importancia en el mejoramiento de la economía de ese entonces, es importante que las



personas que visitan la zona conozcan el valor cultural y económico que este cultivo tiene para los pobladores de esta comunidad. Derivado de este valor cultural que se puede obtener por medio de la realización de tours en las diferentes plantaciones en donde las personas puedan conocer su historia, los procedimientos de siembra y los productos derivados que se pueden obtener.

Además de los cultivos principales de café y la mora, hay siembras de otros productos como la anona, que se da una producción baja en comparación con los demás cultivos. Años atrás se implementó un proyecto piloto para la producción de este cultivo no dio los resultados esperados, pero pese a esta situación de fracaso, existen personas que aún lo siembran. Muchas familias realizan pequeñas huertas en donde su principal objetivo es el consumo familiar, y en aislados casos lo comercializan.

Otra actividad es la producción lechera, que en su mayoría se destina a la producción de queso y natilla. Hay dos lecherías, que cuentan con una docena de vacas, su raza Jersys y criollas. Aprovechan de ellas la leche para realizar queso tierno y maduro así como natilla.

La actividad turística apuesta a convertirse en una de las principales actividades económicas de la comunidad de Providencia, pero aún falta mucho por hacer para consolidarla.

CUADRO 9: Providencia de Dota. El recurso turístico de la superestructura. Febrero, 2008.

Actividades económicas	Ubicación	Descripción y particularidades	Conservación	Visitantes	Propiedad	Medio de ingreso	Dist./ tiempo	Tipo de ingreso	Época de visita	Horario visita	Riesgo	Infraestruc.	Servicios actuales
Producción de café	Ubicada en el pueblo de Providencia	Se da una producción anual de 1000 fanegas. Entre las especies de grano de café que se produce se encuentran con un 50% las híbridas como lo es el Arábigo y el otro 50% especies como lo son la Caturra y el Catuey. Existe un centro de secado de este en donde después es llevado por la empresa que lo compra la cual es COOPEDOTA. Por hectárea se da una producción de aproximadamente unas 25 a 40 fanegas. Las familias poseen de una a dos hectáreas para la siembra de este cultivo.	Bueno	Local	Privado				Principalmente en época de recolección	Durante el día			
Producción de mora	Ubicada en el pueblo de Providencia	Este es uno de los cultivos principales que se producen en la comunidad, siendo este la base de la economía de Providencia, puesto que es el cultivo que se produce en su gran mayoría por los productores locales. La cantidad que se produce semanalmente oscila entre 1500 kilos, la especie que se produce es la silvestre, se comercializa por medio de intermediarios que venden en las ferias del agricultor en zonas como Cartago y zona de los santos. Las familias tienen entre media a una hectárea sembrada	Bueno	Local	Privado				Principalmente en época de recolección	Durante el día			

Lecherías	Ubicada en el pueblo de Providencia	Tienen 12 vacas, su raza Jersys criollas, además de poseer un toro. Aprovechan de ellas la leche para realizar queso tierno y maduro así como natilla, la cual la venden. El dueño de esta finca era un Suizo el cual falleció. El dueño de hoy día no tiene idea del tamaño de la finca, además poseen 4 gallinas y ellos mismos se encargan de velar por la salud de los animales. Las personas que están ahora alquilan al hijo del suizo quien es el actual dueño. Solo ha venido una vez en este año y no se preocupa por nada.	Bueno	Nacional y Local	Privado	Caminando / vehículo	Providencia	Restringido	Todo el año	Durante el día	Bajo		
Producción de aguacate	Ubicada en el pueblo de Providencia	Inicialmente se empezó a producir por medio de un proyecto piloto. Pero el mismo no dio los resultados esperados por lo que muchas personas prefirieron seguir cultivando los productos tradicionales con los que estaban trabajando al inicio.	Bueno	Local	Privado				Principalmente en época de recolección	Durante el día			
Producción de anona	Ubicada en el pueblo de Providencia	Son pocas las personas que lo producen, el señor Óscar Agüero es uno de los principales productores. Es familia de la guanaba y es una fruta no tradicional. La cantidad que se produce es muy poca pero es un producto que deja buenas ganancias	Bueno	Local	Privado								

Fuente: Elaboración propia a partir de la información recogida en las fichas del Inventario de turismo de Providencia de Dota.

2. FICHAS DEL INVENTARIO DE PROVIDENCIA DE DOTA



  <small>FORTALECIMIENTO DEL DESARROLLO LOCAL POR MEDIO DEL TURISMO RURAL</small>		<p align="center">INVENTARIO DE RECURSOS TURÍSTICOS DE PROVIDENCIA DE DOTA</p> <p align="center">Diciembre del 2007</p>				
Casa de habitación frente a la Iglesia						
Nombre del recurso						
Frente a la Iglesia de Providencia						
Ubicación geográfica						
Planta turística		Alojamiento		Casas (unidades o barrios)		
Categoría		Tipo		Sub-tipo		
Cuenta con 4 cuartos. Cada cuarto tiene 2 camas matrimoniales o 3 individuales, 2 baños equipados, sala y cocina. Se brinda servicio de alimentación con previo aviso						
Descripción (Datos sobresalientes que detallan las características del recurso)						
Casa deshabitada. Ocasionalmente se le renta a las personas del ICE cuando llegan a trabajar a la zona.						
Particularidades (Singularidades del recurso que lo diferencian de otros)						
Bueno (x)	Regular ()	Malo ()	Extranjero (x) Regional (x)	Nacional (x) Local (x)	Privado (x)	Público ()
Estado de conservación actual		Tipo de visitantes		Propiedad		
Caminando / Vehículo		En el centro de la comunidad de Providencia		Restringido		
Medio de ingreso		Distancia/tiempo		Tipo de ingreso		
Todo el año		Día y noche		Ninguno		
Época de visita		Horario de visita		Riesgo		
(x) Agua	(x) Luz	(x) Alcantarillado		() Señalización		
(x) Desagüe	() Teléfono	() Internet		() Otra		
Infraestructura básica actuales						
Alojamiento: sí			Alojamiento: sí			
Transporte:			Transporte:			
Servicios actuales						
Entrevistada: Adriana Bonilla Hidalgo						
Actividades actuales						

 		INVENTARIO DE RECURSOS TURÍSTICOS DE PROVIDENCIA DE DOTA Diciembre del 2007					
Albergue Armonía Ambiental Lodge							
Nombre del recurso							
Providencia , Copey							
Ubicación geográfica							
Planta turística		Alojamiento		Albergues			
Categoría		Tipo		Sub-tipo			
3 habitaciones equipadas con camarotes. Capacidad para 15 personas. Tres baños con agua caliente							
Descripción (Datos sobresalientes que detallan las características del recurso)							
Manejo desechos sólidos con charlas y talleres, tour de plantas medicinales con interpretación popular, tour trapiche y agricultura orgánica							
Particularidades (Singularidades del recurso que lo diferencian de otros)							
Bueno ()	Regular (x)	Malo ()	Extranjero (x)	Nacional (x)	Privado (x)	Público ()	
			Regional ()	Local ()			
Estado de conservación actual			Tipo de visitantes		Propiedad		
Vehicular			4.5 k.m de Providencia centro		Restringido		
Medio de ingreso			Distancia/tiempo		Tipo de ingreso		
Todo el año			Día y noche		Ninguno		
Época de visita			Horario de visita		Riesgo		
(x) Agua		(x) Luz		() Alcantarillado		() Señalización	
(x) Desagüe		() Teléfono		() Internet		() Otra	
Infraestructura básica actuales							
Alojamiento: sí				Alimentación: sí Comida típica y vegetariana			
Transporte:				Otros:			
Servicios actuales							
Lombricompost, compost, bocachi, manualidades en base a recolección y manejo desechos							
Actividades actuales							

		INVENTARIO DE RECURSOS TURÍSTICOS DE PROVIDENCIA DE DOTA Diciembre del 2007				
Cabaña Zapotal (Sendero a San Gerardo de Dota)						
Nombre del recurso						
8.5 kilómetros suroeste de Providencia						
Ubicación geográfica						
Planta turística		Alojamiento		Cabinas		
Categoría		Tipo		Sub-tipo		
Es una cabina que se encuentra en el camino que va de Providencia a San Gerardo de Dota, está a una distancia larga del centro, a la par pasa el río seco.						
Descripción (Datos sobresalientes que detallan las características del recurso)						
Al frente de una poza acta para la pesca de la trucha.						
Particularidades (Singularidades del recurso que lo diferencian de otros)						
Bueno ()	Regular ()	Malo (x)	Extranjero () Regional ()	Nacional (x) Local ()	Privado (x)	Público ()
Estado de conservación actual			Tipo de visitantes		Propiedad	
Caminando / Vehicular			8.5 kilómetros suroeste de Providencia		Restringido	
Medio de ingreso			Distancia/tiempo		Tipo de ingreso	
Todo el año			En el día y noche		Moderado (serpientes)	
Época de visita			Horario de visita		Riesgo	
(x) Agua		(x) Luz		() Alcantarillado		() Señalización
() Desagüe		() Teléfono		() Internet		() Otra Radio comunicadores
Infraestructura básica actuales						
Alojamiento: sí				Alimentación:		
Transporte:				Otros:		
Servicios actuales						
La pesca de trucha en el Río Seco, es una de las actividades que realizan en estos momentos. Dueño: Rafael Carrillo						
Actividades actuales						

 		INVENTARIO DE RECURSOS TURÍSTICOS DE PROVIDENCIA DE DOTA Diciembre del 2007					
Cabinas Roberto Hidalgo							
Nombre del recurso							
Providencia , Copey							
Ubicación geográfica							
Planta turística		Alojamiento		Cabinas			
Categoría		Tipo		Sub-tipo			
2 cabinas terminadas, capacidad. 4 personas por habitación , 2 en construcción							
Descripción (Datos sobresalientes que detallan las características del recurso)							
Detalles acabados rústicos y cemento							
Particularidades (Singularidades del recurso que lo diferencian de otros)							
Bueno (x)	Regular ()	Malo ()	Extranjero (x) Regional (x)	Nacional (x) Local ()	Privado (x)	Público ()	
Estado de conservación actual			Tipo de visitantes		Propiedad		
Caminando / Vehículo			3 km del centro de Providencia		Restringido		
Medio de ingreso			Distancia/tiempo		Tipo de ingreso		
Todo el año			Toda hora / reservación		Ninguno		
Época de visita			Horario de visita		Riesgo		
(x) Agua		(x) Luz		(x) Alcantarillado		() Señalización	
(x) Desagüe		() Teléfono		() Internet		() Otra	
Infraestructura básica actuales							
Alojamiento: sí				Alimentación: sí			
Transporte:				Otros:			
Servicios actuales							
Cobran C5.000 por habitación							
Actividades actuales							

		INVENTARIO DE RECURSOS TURÍSTICOS DE PROVIDENCIA DE DOTA Diciembre del 2007			
Cabinas Richard- Richy					
Nombre del recurso					
50 metros norte de la Escuela de Providencia					
Ubicación geográfica					
Planta turística		Alojamiento		Cabinas	
Categoría		Tipo		Sub-tipo	
2 cabinas con capacidad para 5 personas. Ambas cabinas equipadas con coffee maker e implementos para cocinar. Además cuentan con un baño, dos dormitorios con 2 camas, sala, comedor y patio con tendedero. Una de las cabinas cuenta con una lavadora semiautomática					
Descripción (Datos sobresalientes que detallan las características del recurso)					
Entrada escondida difícil de divisar. El servicio de comidas lo ofrecen en el Bar y Restaurante La Flor del Campo					
Particularidades (Singularidades del recurso que lo diferencian de otros)					
Bueno (x)	Regular ()	Malo ()	Extranjero (x) Regional (x)	Nacional (x) Local ()	Privado (x) Público ()
Estado de conservación actual		Tipo de visitantes		Propiedad	
Caminando / Vehículo		10 minutos de la Escuela de Providencia		Restringido	
Medio de ingreso		Distancia/tiempo		Tipo de ingreso	
Todo el año		Toda hora / reservación		Ninguno	
Época de visita		Horario de visita		Riesgo	
(x) Agua	(x) Luz	(x) Alcantarillado		(x) Señalización Rótulo Pequeño	
(x) Desagüe	() Teléfono	() Internet		() Otra	
Infraestructura básica actuales					
Alojamiento: sí			Alimentación: sí		
Transporte:			Otros:		
Servicios actuales					
Venta habitación /servicio comidas contratado / paquete € 6000 p/p					
Actividades actuales					

		INVENTARIO DE RECURSOS TURÍSTICOS DE PROVIDENCIA DE DOTA Diciembre del 2007				
Casa /cabinas de Félix Hidalgo						
Nombre del recurso						
De la escuela de Providencia 150 metros este						
Ubicación geográfica						
Planta turística		Alojamiento		Cabinas		
Categoría		Tipo		Sub-tipo		
Casa de 2 cuartos, así mismo cuenta con una sala, una cocina, bodega, cuarto de pilas y cochera. Poseen árboles de aguacate, granadilla y cultivan la mora						
Descripción (Datos sobresalientes que detallan las características del recurso)						
Poseen árboles de aguacatillo donde llegan quetzales de Octubre a Enero ya que se alimentan del fruto que este árbol posee						
Particularidades (Singularidades del recurso que lo diferencian de otros)						
Bueno (x)	Regular ()	Malo ()	Extranjero (x) Regional (x)	Nacional (x) Local (x)	Privado (x)	Público ()
Estado de conservación actual			Tipo de visitantes		Propiedad	
Caminando / Vehículo			10 minutos en carro del centro de Providencia		Restringido	
Medio de ingreso			Distancia/tiempo		Tipo de ingreso	
Todo el año			Día y noche		Ninguno	
Época de visita			Horario de visita		Riesgo	
(x) Agua		(x) Luz		(x) Alcantarillado		() Señalización
(x) Desagüe		() Teléfono		() Internet		() Otra
Infraestructura básica actuales						
Alojamiento: sí				Alimentación:		
Transporte:				Otros:		
Servicios actuales						
Dueño: Félix Hidalgo						
Actividades actuales						

 		INVENTARIO DE RECURSOS TURÍSTICOS DE PROVIDENCIA DE DOTA Diciembre del 2007				
Casa rural Óscar Agüero						
Nombre del recurso						
2 kilómetros sur de la Escuela de Providencia						
Ubicación geográfica						
Planta turística		Alojamiento		Camas en casas de familia		
Categoría		Tipo		Sub-tipo		
Esta casa de habitación consta de 4 cuartos. Ofrecen al público uno de estos, el cual cuentan con tres camas. Brindan servicio de alimentación de las tres comidas con previo aviso						
Descripción (Datos sobresalientes que detallan las características del recurso)						
Casa muy bien acondicionada en comparación a otras de la comunidad						
Planta turística						
Bueno (x)	Regular ()	Malo ()	Extranjero (x)	Nacional (x)	Privado (x)	Público ()
			Regional (x)	Local (x)		
Estado de conservación actual			Tipo de visitantes		Propiedad	
Caminando / Vehículo			10 minutos en carro del centro de Providencia		Restringido	
Medio de ingreso			Distancia/tiempo		Tipo de ingreso	
Todo el año			En el día o de noche		Ninguno	
Época de visita			Horario de visita		Riesgo	
(x) Agua		(x) Luz		(x) Alcantarillado		() Señalización
(x) Desagüe		() Teléfono		() Internet		(x) Otra Radio comunicadores
Infraestructura básica actuales						
Alojamiento: sí				Alimentación: sí		
Transporte: sí				Otros:		
Servicios actuales						
Se alquila cuarto y se vende comida a la gente que así lo necesite. De igual forma si necesita un viaje en el carro se lo hace también. Dueño: Óscar Agüero						
Actividades actuales						

  <small>FORTALECIMIENTO DEL DESARROLLO LOCAL POR MEDIO DEL TURISMO RURAL</small>		INVENTARIO DE RECURSOS TURÍSTICOS DE PROVIDENCIA DE DOTA Diciembre del 2007				
Casa de habitación Ana						
Nombre del recurso						
2 kilómetros sur de la Escuela de Providencia						
Ubicación geográfica						
Planta turística		Alojamiento		Camas en casas de familia		
Categoría		Tipo		Sub-tipo		
Esta casa de habitación consta de 5 cuartos. Ofrecen al público tres de estos, Dos cuentan con dos camas pequeñas, otro con una cama matrimonial.. Dentro de los servicios que ofrecen están los de alimentación y de hospedaje.						
Descripción (Datos sobresalientes que detallan las características del recurso)						
Una de las particularidades es que la señora de la casa (doña Ana), cocina muy rico por lo que la gente muchas veces llega a comer a dicha casa.						
Particularidades (Singularidades del recurso que lo diferencian de otros)						
Bueno (x)	Regular ()	Malo ()	Extranjero (x) Regional (x)	Nacional (x) Local (x)	Privado (x)	Público ()
Estado de conservación actual			Tipo de visitantes		Propiedad	
Caminando / Vehículo			10 minutos en carro del centro de Providencia		Restringido	
Medio de ingreso			Distancia/tiempo		Tipo de ingreso	
Todo el año			En el día o de noche		Ninguno	
Época de visita			Horario de visita		Riesgo	
(x) Agua		(x) Luz		(x) Alcantarillado		() Señalización
(x) Desagüe		() Teléfono		() Internet		() Otra Radio comunicadores
Infraestructura básica actuales						
Alojamiento: sí			Alimentación: sí			
Transporte: sí			Otros:			
Servicios actuales						
Se les alquila los cuartos y se vende comida a la gente que así lo necesita. Se ofrece el servicio de transporte previo aviso. Dueño: Enrique Agüero						
Actividades actuales						

 		INVENTARIO DE RECURSOS TURÍSTICOS DE PROVIDENCIA DE DOTA Diciembre del 2007				
Casa de habitación de Adriana Bonilla						
Nombre del recurso						
Del Salón Comunal 100 metros al sur						
Ubicación geográfica						
Planta turística		Alojamiento		Camas en casas de familia		
Categoría		Tipo		Sub-tipo		
Poseen 2 cuartos para rentar: uno con 2 camas y otro con 1 cama. Posee 2 baños y brinda el servicio de alimentación previo aviso.						
Descripción (Datos sobresalientes que detallan las características del recurso)						
Casa amplia con cuatro cuartos, desayunador, cocina, cochera y patio. Las actividades que realizan son el cultivo de mora y café así mismo poseen ganado.						
Particularidades (Singularidades del recurso que lo diferencian de otros)						
Bueno (x)	Regular ()	Malo ()	Extranjero (x) Regional (x)	Nacional (x) Local (x)	Privado (x)	Público ()
Estado de conservación actual		Tipo de visitantes		Propiedad		
Caminando / Vehículo		En el centro de Providencia		Restringido		
Medio de ingreso		Distancia/tiempo		Tipo de ingreso		
Todo el año		Día y noche		Ninguno		
Época de visita		Horario de visita		Riesgo		
(x) Agua	(x) Luz	(x) Alcantarillado		() Señalización		
(x) Desagüe	() Teléfono	() Internet		() Otra		
Infraestructura básica actuales						
Alojamiento: sí			Alimentación: sí			
Transporte:			Otros:			
Servicios actuales						
Casa de Habitación.						
Actividades actuales						

  <small>FORTALECIMIENTO DEL DESARROLLO LOCAL POR MEDIO DEL TURISMO RURAL</small>		INVENTARIO DE RECURSOS TURÍSTICOS DE PROVIDENCIA DE DOTA Diciembre del 2007				
Casa de habitación de Doña Teresa Vega						
Nombre del recurso						
De la escuela 150 metros suroeste						
Ubicación geográfica						
Planta turística		Alojamiento		Camas en casas de familias		
Categoría		Tipo		Sub-tipo		
Todo el tiempo hay un cuarto disponible, posee una sala grande para atender a la gente con comida incluida previa contratación.						
Descripción (Datos sobresalientes que detallan las características del recurso)						
Casa de madera en buenas condiciones conformada por 5 hijos, posee 1 baño y servicio sanitario. Viven de la agricultura y cultivan los productos café y mora.						
Particularidades (Singularidades del recurso que lo diferencian de otros)						
Bueno (x)	Regular ()	Malo ()	Extranjero (x)	Nacional (x)	Privado (x)	Público ()
			Regional (x)	Local (x)		
Estado de conservación actual			Tipo de visitantes		Propiedad	
Caminando / Vehículo			5 minutos del centro de Providencia		Restringido	
Medio de ingreso			Distancia/tiempo		Tipo de ingreso	
Todo el año			Durante el día y la noche		Ninguno	
Época de visita			Horario de visita		Riesgo	
(x) Agua		(x) Luz		(x) Alcantarillado		() Señalización
() Desagüe		() Teléfono		() Internet		() Otra
Infraestructura básica actuales						
Alojamiento: sí				Alimentación: sí		
Transporte:				Otros:		
Servicios actuales						
Casa de habitación Dueños: Gerardo Venegas y Lidieth Díaz						
Actividades actuales						

		INVENTARIO DE RECURSOS TURÍSTICOS DE PROVIDENCIA DE DOTA Diciembre del 2007				
Cabañita el Balcón						
Nombre del recurso						
4 kilómetros al suroeste de la Escuela de Providencia						
Ubicación geográfica						
Planta turística		Alojamiento		Camping		
Categoría		Tipo		Sub-tipo		
Es una pequeña cabañita donde se puede almorzar, disfrutar de la naturaleza. No tiene divisiones entre cuartos, cocina, es más como un lugar de estar y si se quiere quedar a dormir se tiene que llevar tienda de acampar						
Descripción (Datos sobresalientes que detallan las características del recurso)						
Es totalmente abierta por lo que se tiene que mejorar. Un lugar especial para la observación de aves.						
Particularidades (Singularidades del recurso que lo diferencian de otros)						
Bueno (x)	Regular ()	Malo ()	Extranjero ()	Nacional ()	Privado (x)	Público ()
			Regional ()	Local (x)		
Estado de conservación actual		Tipo de visitantes		Propiedad		
Vehicular		4.5 km de Providencia centro		Restringido		
Medio de ingreso		Distancia/tiempo		Tipo de ingreso		
Todo el año		Día y noche		Medio (serpientes)		
Época de visita		Horario de visita		Riesgo		
() Agua		() Luz		() Alcantarillado		() Señalización
() Desagüe		() Teléfono		() Internet		() Otra
Infraestructura básica actuales						
Alojamiento:			Alimentación:			
Transporte:			Otros:			
Servicios actuales						
No se le da un manejo apropiado por parte de su dueño: Alfonso Hidalgo						
Actividades actuales						

  <small>FORTALECIMIENTO DEL DESARROLLO LOCAL POR MEDIO DEL TURISMO RURAL</small>		INVENTARIO DE RECURSOS TURÍSTICOS DE PROVIDENCIA DE DOTA Diciembre del 2007				
Restaurante Las Cascadas del Savegre. Johana Villareal						
Nombre del recurso						
Providencia, Copey						
Ubicación geográfica						
Planta Turística		Alimentación		Restaurantes		
Categoría		Tipo		Sub-tipo		
Capacidad para 40 personas, los fines de semana si se necesita del servicio se requiere previo aviso, 4 personas por mesa						
Descripción (Datos sobresalientes que detallan las características del recurso)						
En dicho lugar se realizan acontecimientos programados organizados por el grupo de teatro de Providencia.						
Particularidades (Singularidades del recurso que lo diferencian de otros)						
Bueno (x)	Regular ()	Malo ()	Extranjero (x) Regional (x)	Nacional (x) Local (x)	Privado (x)	Público ()
Estado de conservación actual		Tipo de visitantes		Propiedad		
Vehicular		2.5 km del centro de Providencia		Restringido		
Medio de ingreso		Distancia/tiempo		Tipo de ingreso		
Todo el año		9 am-6pm		Ninguno		
Época de visita		Horario de visita		Riesgo		
(x) Agua		(x) Luz		(x) Alcantarillado		() Señalización
(x) Desagüe		() Teléfono		() Internet		() Otra Radio comunicación
Infraestructura básica actuales						
Alojamiento:			Alimentación: Típico- Casado			
Transporte:			Otros:			
Servicios actuales						
Servicio Gastronomía						
Actividades actuales						



		INVENTARIO DE RECURSOS TURÍSTICOS DE PROVIDENCIA DE DOTA Diciembre del 2007				
Soda el Norte						
Nombre del recurso						
100m al Norte de la Escuela						
Ubicación geográfica						
Planta Turística		Alimentación		Sodas		
Categoría		Tipo		Sub-tipo		
Posee 13 mesas tiene capacidad para 20 personas como máximo, posee una cámara para refrescos, brinda el servicio sólo de desayuno y almuerzos						
Descripción (Datos sobresalientes que detallan las características del recurso)						
Solo lo abren con reservación ya que trabajan a través de agencias de viaje por contrato. Cocinan en sus casas y pasan la comida para la soda.						
Particularidades (Singularidades del recurso que lo diferencian de otros)						
Bueno (x)	Regular ()	Malo ()	Extranjero (x)	Nacional (x)	Privado (x)	Público ()
			Regional (x)	Local (x)		
Estado de conservación actual			Tipo de visitantes		Propiedad	
Caminando / vehículo			En el centro de Providencia		Restringido	
Medio de ingreso			Distancia/tiempo		Tipo de ingreso	
Casi siempre en verano			En el día		Ninguno	
Época de visita			Horario de visita		Riesgo	
(x) Agua		(x) Luz		(x) Alcantarillado		() Señalización
() Desagüe		() Teléfono		() Internet		() Otra
Infraestructura básica actuales						
Alojamiento:			Alimentación: sí			
Transporte:			Otros:			
Servicios actuales						
Venta de comidas previo aviso. Dueña: Elieth Calderón						
Actividades actuales						

 		INVENTARIO DE RECURSOS TURÍSTICOS DE PROVIDENCIA DE DOTA Diciembre del 2007				
Bar y restaurante La Flor del Campo						
Nombre del recurso						
25m este de la Escuela de Providencia.						
Ubicación geográfica						
Planta Turística		Lugares de esparcimiento		Bares		
Categoría		Tipo		Sub-tipo		
Potencial: cocinero es el dueño el cual es graduado (ideas italianas y americanas) Centro del pueblo. Se encuentra dividido una parte para el bar y otra para el salón donde se encuentra el restaurante, no vende cigarrros. Fiestas de Enero a Marzo						
Descripción (Datos sobresalientes que detallan las características del recurso)						
Particularidades (Singularidades del recurso que lo diferencian de otros)						
Bueno (x)	Regular ()	Malo ()	Extranjero (x) Regional (x)	Nacional (x) Local (x)	Privado (x)	Público ()
Estado de conservación actual		Tipo de visitantes		Propiedad		
En todo tipo de vehículo		En el centro de la comunidad de Providencia		Restringido		
Medio de ingreso		Distancia/tiempo		Tipo de ingreso		
Todo el año		11:00am a 10:00pm		Bajo		
Época de visita		Horario de visita		Riesgo		
(x) Agua		(x) Luz		(x) Alcantarillado		() Señalización
(x) Desagüe		() Teléfono		() Internet		() Otra
Infraestructura básica actuales						
Alojamiento:			Alimentación: sí			
Transporte:			Otros:			
Servicios actuales						
Venta de licor, comida y realizan bailes así como fiestas comunales. Dueño: Guillermo Retana						
Actividades actuales						

		INVENTARIO DE RECURSOS TURÍSTICOS DE PROVIDENCIA DE DOTA Diciembre del 2007				
Mini Súper El Colibrí						
Nombre del recurso						
15m Oeste de la escuela de Providencia						
Ubicación geográfica						
Planta Turística		Alimentación		Abastecedores		
Categoría		Tipo		Sub-tipo		
Expenden abarrotes, verduras, pollo, trucha, helados, artesanía, juguetes, tienda y ferretería						
Descripción (Datos sobresalientes que detallan las características del recurso)						
Particularidades (Singularidades del recurso que lo diferencian de otros)						
Bueno (x)	Regular ()	Malo ()	Extranjero (x) Regional (x)	Nacional (x) Local (x)	Privado (x)	Público ()
Estado de conservación actual		Tipo de visitantes		Propiedad		
Carretera / a pie		25 metros de la iglesia de Providencia		Restringido		
Medio de ingreso		Distancia/tiempo		Tipo de ingreso		
Toda época		En verano de 7:00am / 9:00pm el resto del año de 7:00am / 7:00pm		Ninguno		
Época de visita		Horario de visita		Riesgo		
<input checked="" type="checkbox"/> Agua		<input checked="" type="checkbox"/> Luz		<input checked="" type="checkbox"/> Alcantarillado		<input type="checkbox"/> Señalización
<input checked="" type="checkbox"/> Desagüe		<input type="checkbox"/> Teléfono		<input type="checkbox"/> Internet		<input type="checkbox"/> Otra
Infraestructura básica actuales						
Alojamiento:			Alimentación:			
Transporte:			Otros:			
Servicios actuales						
Dueña: Yendry Retana Calderón						
Actividades actuales						

  <small>FORTALECIMIENTO DEL DESARROLLO LOCAL POR MEDIO DEL TURISMO RURAL</small>		INVENTARIO DE RECURSOS TURÍSTICOS DE PROVIDENCIA DE DOTA Diciembre del 2007				
Mini Súper Pachos						
Nombre del recurso						
Centro 25 este de la Escuela de Providencia						
Ubicación geográfica						
Planta Turística		Alimentación		Abastecedores		
Categoría		Tipo		Sub-tipo		
Expenden abarrotes, verduras, pollo, trucha, helados, artesanía, juguetes, tienda y ferretería						
Descripción (Datos sobresalientes que detallan las características del recurso)						
Particularidades (Singularidades del recurso que lo diferencian de otros)						
Bueno (x)	Regular ()	Malo ()	Extranjero (x) Regional (x)	Nacional (x) Local (x)	Privado (x)	Público ()
Estado de conservación actual			Tipo de visitantes		Propiedad	
Todo tipo de vehículo			25 metros de la iglesia de Providencia		Restringido	
Medio de ingreso			Distancia/tiempo		Tipo de ingreso	
Toda época			En verano de 7:00am / 9:00pm el resto del año de 7:00am / 7:00pm		Ninguno	
Época de visita			Horario de visita		Riesgo	
(x) Agua		(x) Luz		(x) Alcantarillado		() Señalización
(x) Desagüe		() Teléfono		() Internet		() Otra
Infraestructura básica actuales						
Alojamiento:			Alimentación: sí			
Transporte:			Otros:			
Servicios actuales						
Ventas de librería, abarrotes, cosméticos, repostería, pasamanería 771- 76-88 / 771- 45 -99						
Actividades actuales						




 		INVENTARIO DE RECURSOS TURÍSTICOS DE PROVIDENCIA DE DOTA Diciembre del 2007				
Cascada el Pocerón						
Nombre del recurso						
2 kilómetros sur de la Escuela de Providencia						
Ubicación geográfica						
Sitios naturales		Caídas de agua				
Categoría		Tipo		Sub-tipo		
Aguas cristalinas, el acceso es bueno pero necesita algunas mejoras en cuanto al sendero que lo lleva a ella. Cerca de la calle vecinal principal.						
Descripción (Datos sobresalientes que detallan las características del recurso)						
Profundidad de más de 12 metros y la catarata de 3 metros de alta.						
Particularidades (Singularidades del recurso que lo diferencian de otros)						
Bueno ()	Regular (x)	Malo ()	Extranjero ()	Nacional ()	Privado (x)	Público ()
		Regional ()		Local (x)		
Estado de conservación actual			Tipo de visitantes		Propiedad	
Caminando			10 minutos en carro desde el centro de Providencia		Restringido	
Medio de ingreso			Distancia/tiempo		Tipo de ingreso	
Verano, principalmente			En el día		Peligroso, aguas profundas	
Época de visita			Horario de visita		Riesgo	
() Agua		() Luz		() Alcantarillado		() Señalización
() Desagüe		() Teléfono		() Internet		() Otra
Infraestructura básica actuales						
Alojamiento:				Alimentación:		
Transporte:				Otros:		
Servicios actuales						
Es peligrosa ya que un joven familiar de un candidato a la presidencia de la república murió allí.						
Actividades actuales						

		INVENTARIO DE RECURSOS TURÍSTICOS DE PROVIDENCIA DE DOTA Diciembre del 2007				
Caídas de Agua		Nombre del recurso				
Providencia de Dota		Ubicación geográfica				
Sitios naturales	Caídas de agua		Sub-tipo			
Categoría		Tipo		Sub-tipo		
Son 5 caídas de agua del río providencia, este cuenta con gran cantidad de agua y rodeado de una gran naturaleza, además por el tipo de geografía durante el recorrido del río se pueden visualizar más caídas de agua.						
Descripción (Datos sobresalientes que detallan las características del recurso)						
5 caídas de agua en secuencia						
Particularidades (Singularidades del recurso que lo diferencian de otros)						
Bueno (x)	Regular ()	Malo ()	Extranjero () Regional ()	Nacional () Local (x)	Privado ()	Público (x)
Estado de conservación actual		Tipo de visitantes		Propiedad		
caminando		10 minutos de Providencia		Fácil acceso		
Medio de ingreso		Distancia/tiempo		Tipo de ingreso		
Todo el año		diurno		Mediano por la corriente de las aguas		
Época de visita		Horario de visita		Riesgo		
<input type="checkbox"/> Agua		<input type="checkbox"/> Luz		<input type="checkbox"/> Alcantarillado		<input type="checkbox"/> Señalización
<input type="checkbox"/> Desagüe		<input type="checkbox"/> Teléfono		<input type="checkbox"/> Internet		<input type="checkbox"/> Otra
Infraestructura básica actuales						
Alojamiento:			Alimentación:			
Transporte:			Otros:			
Servicios actuales						
Se realizan escaladas con grupos de turistas, estudiantes de turismo						
Actividades actuales						

 		INVENTARIO DE RECURSOS TURÍSTICOS DE PROVIDENCIA DE DOTA Diciembre del 2007				
Catarata Higuerón						
Nombre del recurso						
Providencia, Copey						
Ubicación geográfica						
Sitios naturales		Caídas de agua				
Categoría		Tipo		Sub-tipo		
Catarata con gran caída						
Descripción (Datos sobresalientes que detallan las características del recurso)						
En verano con gran caída						
Particularidades (Singularidades del recurso que lo diferencian de otros)						
Bueno (x)	Regular ()	Malo ()	Extranjero ()	Nacional ()	Privado ()	Público (x)
			Regional ()	Local (x)		
Estado de conservación actual		Tipo de visitantes		Propiedad		
A pie		4.5 km		Fácil acceso		
Medio de ingreso		Distancia/tiempo		Tipo de ingreso		
En verano		Durante el día		Mediano por la corriente de las aguas		
Época de visita		Horario de visita		Riesgo		
() Agua		() Luz		() Alcantarillado		
() Señalización		() Internet		() Otra		
() Desagüe		() Teléfono				
Infraestructura básica actuales						
Alojamiento:			Alimentación:			
Transporte:			Otros:			
Servicios actuales						
Actividades actuales						

  <small>FORTALECIMIENTO DEL DESARROLLO LOCAL POR MEDIO DEL TURISMO RURAL</small>		INVENTARIO DE RECURSOS TURÍSTICOS DE PROVIDENCIA DE DOTA Diciembre del 2007				
Pequeñas cataratas del río Brujo						
Nombre del recurso						
Barrio el Brujo, Providencia de Dota						
Ubicación geográfica						
Sitios naturales		Caídas de aguas				
Categoría		Tipo		Sub-tipo		
Un hermoso río con pequeñas nacientes que lo abastecen, su peculiaridad es la belleza, y su aspecto misterioso que el embriaga.						
Descripción (Datos sobresalientes que detallan las características del recurso)						
Agua pura y limpia						
Particularidades (Singularidades del recurso que lo diferencian de otros)						
Bueno ()	Regular (x)	Malo ()	Extranjero () Regional ()	Nacional () Local (x)	Privado (x)	Público ()
Estado de conservación actual		Tipo de visitantes		Propiedad		
Caminando, bicicleta, caballo		3 Km. de Providencia		Restringido		
Medio de ingreso		Distancia/tiempo		Tipo de ingreso		
Durante el verano		En el día		Mediano por las corrientes de las aguas		
Época de visita		Horario de visita		Riesgo		
() Agua		() Luz		() Alcantarillado		() Señalización
() Desagüe		() Teléfono		() Internet		() Otra
Infraestructura básica actuales						
Alojamiento:			Alimentación:			
Transporte:			Otros:			
Servicios actuales						
Actividades actuales						

  <small>FORTALECIMIENTO DEL DESARROLLO LOCAL POR MEDIO DEL TURISMO RURAL</small>		INVENTARIO DE RECURSOS TURÍSTICOS DE PROVIDENCIA DE DOTA Diciembre del 2007				
La Laguna						
Nombre del recurso						
El Brujo de Providencia, a tan solo 3 km del centro del pueblo						
Ubicación geográfica						
Sitios naturales		Cuerpos de agua		Laguna		
Categoría		Tipo		Sub-tipo		
Laguna con una profundidad que oscila entre los tres y seis metros, con una exuberante flora y fauna en sus alrededores, esta laguna no es de origen pluvial, agua muy clara, bastante fría, casi imposible nadar en ella.						
Descripción (Datos sobresalientes que detallan las características del recurso)						
Laguna que no es de origen pluvial, una quebrada es quien la abastece y en época de verano baja su capacidad, se cree que tiene un desagüe subterráneo. Existe una plataforma de madera con el fin acampar.						
Particularidades (Singularidades del recurso que lo diferencian de otros)						
Bueno ()	Regular (x)	Malo ()	Extranjero (x)	Nacional ()	Privado (x)	Público ()
		Regional (x)		Local (x)		
Estado de conservación actual			Tipo de visitantes		Propiedad	
Caminando, Caballo			1 hora a partir de la entrada del sendero hacia la Laguna		Restringido	
Medio de ingreso			Distancia/tiempo		Tipo de ingreso	
Preferible Invierno			De 7am a 4 p.m.		Leve	
Época de visita			Horario de visita		Riesgo	
() Agua		() Luz		() Alcantarillado		() Señalización
() Desagüe		() Teléfono		() Internet		() Otra
Infraestructura básica actuales						
Alojamiento:				Alimentación:		
Transporte:				Otros:		
Servicios actuales						
La finca esta dedicada a la ganadería de leche.						
Actividades actuales						

 		INVENTARIO DE RECURSOS TURÍSTICOS DE PROVIDENCIA DE DOTA Diciembre del 2007				
Piedra Providencia						
Nombre del recurso						
Providencia, Copey						
Ubicación geográfica						
Sitios naturales		Grutas, cavernas o cuevas				
Categoría		Tipo		Sub-tipo		
Cerca pasa el Río Brujo						
Descripción (Datos sobresalientes que detallan las características del recurso)						
Fue habitación para pobladores, lo negro de la piedra es causa del humo						
Particularidades (Singularidades del recurso que lo diferencian de otros)						
Bueno ()	Regular (x)	Malo ()	Extranjero (x)	Nacional ()	Privado (x)	Público ()
			Regional (x)	Local (x)		
Estado de conservación actual		Estado de conservación actual		Propiedad		
A pie		A pie		Restringido		
Medio de ingreso		Medio de ingreso		Tipo de ingreso		
Todo el año		Todo el año		Leve		
Época de visita		Época de visita		Riesgo		
() Agua	() Luz	() Alcantarillado		() Señalización		
() Desagüe	() Teléfono	() Internet		() Otra		
Infraestructura básica actuales						
Alojamiento:			Alojamiento:			
Transporte:			Transporte:			
Servicios actuales						
Ninguna						
Actividades actuales						

		INVENTARIO DE RECURSOS TURÍSTICOS DE PROVIDENCIA DE DOTA Diciembre del 2007				
Piedra Grande		Nombre del recurso				
Barrio el Brujo, Finca Saén Díaz, Providencia de Dota		Ubicación geográfica				
Sitios naturales	Grutas, cavernas o cuevas		Sub-tipo			
Categoría		Tipo		Sub-tipo		
Es una gran piedra de aproximadamente 10 metros de altura posee una cueva en el centro, se ubica a 20 metros de distancia del río Brujo.						
Descripción (Datos sobresalientes que detallan las características del recurso)						
En la cueva se transmite el sonido del río el Brujo						
Particularidades (Singularidades del recurso que lo diferencian de otros)						
Bueno ()	Regular (x)	Malo ()	Extranjero (x) Regional (x)	Nacional (x) Local (x)	Privado ()	Público (x)
Estado de conservación actual		Tipo de visitantes		Propiedad		
Caminando, caballo		3 Km. de distancia del centro de Providencia		Fácil acceso		
Medio de ingreso		Distancia/tiempo		Tipo de ingreso		
Todo el año		En el día		Mediano por la corriente de las aguas		
Época de visita		Horario de visita		Riesgo		
<input type="checkbox"/> Agua	<input type="checkbox"/> Luz		<input type="checkbox"/> Alcantarillado		<input type="checkbox"/> Señalización	
<input type="checkbox"/> Desagüe	<input type="checkbox"/> Teléfono		<input type="checkbox"/> Internet		<input type="checkbox"/> Otra	
Infraestructura básicas actuales						
Alojamiento:			Alimentación:			
Transporte:			Otros:			
Servicios actuales						
Finca Familiar						
Actividades actuales						

 		INVENTARIO DE RECURSOS TURÍSTICOS DE PROVIDENCIA DE DOTA Diciembre del 2007				
Piedra para Escalar						
Nombre del recurso						
El Brujo de providencia a 1.5 Km, al este del pueblo						
Ubicación geográfica						
Sitios naturales		Grutas, cavernas o cuevas				
Categoría		Tipo		Sub-tipo		
Piedra de una altura aproximada de 15 metros, utilizada para escalar. Presenta un poco de dificultad, su asenso para los amantes de este deporte. Es una sola pieza.						
Descripción (Datos sobresalientes que detallan las características del recurso)						
Particularidades (Singularidades del recurso que lo diferencian de otros)						
Bueno (x)	Regular ()	Malo ()	Extranjero (x)	Nacional ()	Privado (x)	Público ()
			Regional ()	Local (x)		
Estado de conservación actual			Tipo de visitantes		Propiedad	
Auto, motocicleta, bicicleta, caminando etc.			15 minutos de Providencia Centro		Restringido	
Medio de ingreso			Distancia/tiempo		Tipo de ingreso	
Todo el año			Diurna		Bajo	
Época de visita			Horario de visita		Riesgo	
() Agua		() Luz		() Alcantarillado		() Señalización
() Desagüe		() Teléfono		() Internet		() Otra
Infraestructura básica actuales						
Alojamiento:				Alimentación:		
Transporte:				Otros:		
Servicios actuales						
Utilizada por un pequeño grupo de personas de la localidad de Providencia, para sus prácticas y ensayos de escalada, con el fin de competición nacional.						
Actividades actuales						


 		INVENTARIO DE RECURSOS TURÍSTICOS DE PROVIDENCIA DE DOTA Diciembre del 2007				
Piedras de Orquídeas						
Nombre del recurso						
Barrio el Brujo, Providencia Dota						
Ubicación geográfica						
Sitios naturales		Grutas, cavernas o cuevas				
Categoría		Tipo		Sub-tipo		
Dos piedras grandes de aproximadamente 1.5 mts de altura que en su superficie contiene una alfombra de orquídeas.						
Descripción (Datos sobresalientes que detallan las características del recurso)						
Particularidades (Singularidades del recurso que lo diferencian de otros)						
Bueno ()	Regular ()	Malo (x)	Extranjero () Regional ()	Nacional () Local (x)	Privado (x)	Público ()
Estado de conservación actual			Tipo de visitantes		Propiedad	
Camino a pie			3 Km. del centro de Providencia		Restringido	
Medio de ingreso			Distancia/tiempo		Tipo de ingreso	
Todo el año			Durante el día		Medio	
Época de visita			Horario de visita		Riesgo	
() Agua		() Luz		() Alcantarillado		() Señalización
() Desagüe		() Teléfono		() Internet		() Otra
Infraestructura básica actuales						
Alojamiento:			Alimentación:			
Transporte:			Otros:			
Servicios actuales						
Solo es una finca propiedad privada dedicada a agricultura y ganadería para lechería.						
Actividades actuales						

 		INVENTARIO DE RECURSOS TURÍSTICOS DE PROVIDENCIA DE DOTA Diciembre del 2007				
Sendero de Piedra camping						
Nombre del recurso						
2 kilómetros sur de la Escuela de Providencia						
Ubicación geográfica						
Sitios naturales		Grutas, cavernas o cuevas		Sitios naturales		
Categoría		Tipo		Sub-tipo		
La idea es que dentro de la piedra se coloque unas mesitas con sillas para que la gente acampe cerca.						
Descripción (Datos sobresalientes que detallan las características del recurso)						
Es una piedra espectacular ya que la misma tiene una entrada y un espacio el cual se puede explotar, es decir es tipo de cueva.						
Particularidades (Singularidades del recurso que lo diferencian de otros)						
Bueno ()	Regular ()	Malo (x)	Extranjero () Regional ()	Nacional () Local (x)	Privado (x)	Público ()
Estado de conservación actual		Tipo de visitantes		Propiedad		
Caminando		10 minutos en carro desde el centro de Providencia		Restringido		
Medio de ingreso		Distancia/tiempo		Tipo de ingreso		
Principalmente en el verano ya que está cerca del Río		En el día		Riesgo de una cabeza de agua		
Época de visita		Horario de visita		Riesgo		
() Agua		() Luz		() Alcantarillado		() Señalización
() Desagüe		() Teléfono		() Internet		() Otra
Infraestructura básica actuales						
Alojamiento:			Alimentación:			
Transporte:			Otros:			
Servicios actuales						
Actividades actuales						

		INVENTARIO DE RECURSOS TURÍSTICOS DE PROVIDENCIA DE DOTA Diciembre del 2007				
Sendero la piedra de escala						
Nombre del recurso						
2 kilómetros sur de la Escuela de Providencia						
Ubicación geográfica						
Sitios naturales		Grutas, cavernas o cuevas				
Categoría		Tipo		Sub-tipo		
Es una piedra de 30 metros de altura donde las personas pueden escalarla con los debidos arneses						
Descripción (Datos sobresalientes que detallan las características del recurso)						
Es una de las piedras más altas que se pueden utilizar para escalar de Providencia, pero de igual forma necesita mejorar su apariencia y estado actual.						
Particularidades (Singularidades del recurso que lo diferencian de otros)						
Bueno ()	Regular ()	Malo (x)	Extranjero ()	Nacional (x)	Privado (x)	Público ()
			Regional ()	Local (x)		
Estado de conservación actual		Tipo de visitantes		Propiedad		
Caminando		10 minutos en carro desde el centro de Providencia		Restringido		
Medio de ingreso		Distancia/tiempo		Tipo de ingreso		
Todo el año		En el día		Lesiones a causa de la actividad de escalar por la pendiente		
Época de visita		Horario de visita		Riesgo		
() Agua	() Luz	() Alcantarillado		() Señalización		
() Desagüe	() Teléfono	() Internet		() Otra		
Infraestructura básica actuales						
Alojamiento:			Alimentación:			
Transporte:			Otros:			
Servicios actuales						
Actividades actuales						

  <small>FORTALECIMIENTO DEL DESARROLLO LOCAL POR MEDIO DEL TURISMO RURAL</small>		INVENTARIO DE RECURSOS TURÍSTICOS DE PROVIDENCIA DE DOTA Diciembre del 2007					
Plantas Ornamentales (Flora Valverde)							
Nombre del recurso							
Providencia, Copey							
Ubicación geográfica							
Planta turística	Lugares de esparcimiento		Viveros				
Categoría	Tipo		Sub-tipo				
Huerta plantas ornamentales para la atracción de colibríes							
Descripción (Datos sobresalientes que detallan las características del recurso)							
Particularidades (Singularidades del recurso que lo diferencian de otros)							
Bueno ()	Regular (x)	Malo ()	Extranjero ()	Nacional (x)	Privado (x)	Público ()	
			Regional (x)	Local (x)			
Estado de conservación actual		Tipo de visitantes		Propiedad			
Vehicular- a pie		3km del centro de Providencia		Restringido			
Medio de ingreso		Distancia/tiempo		Tipo de ingreso			
Todo el año		Durante el día		Bajo			
Época de visita		Horario de visita		Riesgo			
(x) Agua	() Luz	() Alcantarillado		() Señalización			
() Desagüe	() Teléfono	() Internet		() Otra			
Infraestructura básica actuales							
Alojamiento:			Alimentación:				
Transporte:			Otros:				
Servicios actuales							
Proceso desarrollo							
Actividades actuales							



 		INVENTARIO DE RECURSOS TURÍSTICOS DE PROVIDENCIA DE DOTA Diciembre del 2007				
Sendero Las Palmeras						
Nombre del recurso						
Providencia, Copey						
Ubicación geográfica						
Sitios naturales		Lugares de observación de flora y fauna				
Categoría		Tipo		Sub-tipo		
Presencia de gran variedad de palmito, se encuentra una poza donde se puede nadar en el río, presencia de un andarivel y una cascada.						
Descripción (Datos sobresalientes que detallan las características del recurso)						
Presencia de un árbol Higuierón en el cual se puede escalar dentro de él hasta una altura de 20mts						
Particularidades (Singularidades del recurso que lo diferencian de otros)						
Bueno ()	Regular ()	Malo (x)	Extranjero () Regional ()	Nacional (x) Local ()	Privado (x)	Público ()
Estado de conservación actual		Tipo de visitantes		Propiedad		
A pie		3 km solo sendero		Restringido		
Medio de ingreso		Distancia/tiempo		Tipo de ingreso		
Todo el año		Cualquier hora		Bajo		
Época de visita		Horario de visita		Riesgo		
() Agua	() Luz	() Alcantarillado		() Señalización		
() Desagüe	() Teléfono	() Internet		() Otra		
Infraestructura básica actuales						
Alojamiento:			Alimentación:			
Transporte:			Otros:			
Servicios actuales						
Actividades actuales						

  <small>FORTALECIMIENTO DEL DESARROLLO LOCAL POR MEDIO DEL TURISMO RURAL</small>		INVENTARIO DE RECURSOS TURÍSTICOS DE PROVIDENCIA DE DOTA Diciembre del 2007				
Visitación a la observación de Quetzales Finca la Laguna						
Nombre del recurso						
2 kilómetros de la estación parque nacional los Quetzales El Empalme						
Ubicación geográfica						
Sitios naturales		Lugares de observación de flora y fauna				
Categoría		Tipo		Sub-tipo		
Finca o propiedad del señor Carlos Rodríguez, excelente para la observación de Quetzales ya que cuenta con la fruta comestible por esta ave llamada Aguacatillo.						
Descripción (Datos sobresalientes que detallan las características del recurso)						
La fruta llamada aguacatillo, alimento de preferencia del quetzal existe en abundancia en la finca del señor Carlos Rodríguez						
Particularidades (Singularidades del recurso que lo diferencian de otros)						
Bueno (x)	Regular ()	Malo ()	Extranjero () Regional (x)	Nacional () Local (x)	Privado (x)	Público ()
Estado de conservación actual		Tipo de visitantes		Propiedad		
Caminando, Caballo		2 kilómetros de la estación parque nacional los Quetzales El Empalme		Restringido		
Medio de ingreso		Distancia/tiempo		Tipo de ingreso		
Todo el año		De 7am a 10am y de 2pm a 4pm		leve		
Época de visita		Horario de visita		Riesgo		
(x) Agua		() Luz		() Alcantarillado		
() Desagüe		() Teléfono		() Internet		
() Señalización		() Otra				
Infraestructura básica actuales						
Alojamiento:			Alimentación:			
Transporte:			Otros:			
Servicios actuales						
La finca esta dedicada a la ganadería de leche.						
Actividades actuales						

  <small>FORTALECIMIENTO DEL DESARROLLO LOCAL POR MEDIO DEL TURISMO RURAL</small>		INVENTARIO DE RECURSOS TURÍSTICOS DE PROVIDENCIA DE DOTA Diciembre del 2007				
El Higuerón						
Nombre del recurso						
800 metros sur, Providencia de Dota						
Ubicación geográfica						
Sitios naturales		Lugares de observación flora y fauna				
Categoría		Tipo		Sub-tipo		
Árbol de Higuerón, hueco con altura promedio de 40 metros y grosor bastante pronunciado, utilizado para ascensos por la parte dentro del árbol y descensos con cuerdas pudiendo observar y apreciar la flora y fauna del lugar.						
Descripción (Datos sobresalientes que detallan las características del recurso)						
Árbol que esta hueco, oportunidad de poder escalarlo por la parte adentro y posee tipo de plataforma en su copa para continuar con las diferentes actividades de descenso.						
Particularidades (Singularidades del recurso que lo diferencian de otros)						
Bueno (x)	Regular ()	Malo ()	Extranjero (x) Regional ()	Nacional (x) Local (x)	Privado (x)	Público ()
Estado de conservación actual		Tipo de visitantes		Propiedad		
caminando		5 minutos de la carretera		Restringido		
Medio de ingreso		Distancia/tiempo		Tipo de ingreso		
Todo el año		Diurno		Medio (escalada)		
Época de visita		Horario de visita		Riesgo		
() Agua		() Luz		() Alcantarillado		
() Desagüe		() Teléfono		() Señalización		
() Internet		() Otra				
Infraestructura básica actuales						
Alojamiento:			Alimentación:			
Transporte:			Otros:			
Servicios actuales						
Se realizan escaladas con grupos de turistas, estudiantes de turismo						
Actividades actuales						




  <small>FORTALECIMIENTO DEL DESARROLLO LOCAL POR MEDIO DEL TURISMO RURAL</small>		INVENTARIO DE RECURSOS TURÍSTICOS DE PROVIDENCIA DE DOTA Diciembre del 2007				
Finca La Esperanza						
Nombre del recurso						
8 kilómetros de la Escuela de Providencia						
Ubicación geográfica						
Sitios naturales		Lugares de observación de flora y fauna				
Categoría		Tipo		Sub-tipo		
En la finca se pueden encontrar vacas, nidos de quetzales, un río pasa por la misma, tiene unas espectaculares vistas a la montaña y al río.						
Descripción (Datos sobresalientes que detallan las características del recurso)						
Particularidades (Singularidades del recurso que lo diferencian de otros)						
Bueno ()	Regular (x)	Malo ()	Extranjero ()	Nacional ()	Privado (x)	Público ()
			Regional ()	Local (x)		
Estado de conservación actual		Tipo de visitantes		Propiedad		
Caminando, carro, caballo		8 kilómetros del centro		Restringido		
Medio de ingreso		Distancia/tiempo		Tipo de ingreso		
Verano		En el día		Correntía del Río, no existe un puente seguro se tiene que pasar encima de un árbol caído que esta de lado a lado del río.		
Época de visita		Horario de visita		Riesgo		
(x) Agua		() Luz		() Alcantarillado		
() Desagüe		() Teléfono		() Internet		
() Señalización		() Otra				
Infraestructura básica actuales						
Alojamiento:			Alimentación:			
Transporte:			Otros:			
Servicios actuales						
.						
Actividades actuales						

  <small>FORTALECIMIENTO DEL DESARROLLO LOCAL POR MEDIO DEL TURISMO RURAL</small>		INVENTARIO DE RECURSOS TURÍSTICOS DE PROVIDENCIA DE DOTA Diciembre del 2007				
Jardín de orquídeas						
Nombre del recurso						
2 kilómetros sur de la Escuela de Providencia y un 1.5 kilómetros al oeste subiendo						
Ubicación geográfica						
Sitios naturales		Lugares de observación de flora y fauna				
Categoría		Tipo		Sub-tipo		
Es un pequeño jardín de orquídeas donde se encuentran varias especies. Este jardín se debe de mejorar, además se deben incluir varias especies más de las mismas.						
Descripción (Datos sobresalientes que detallan las características del recurso)						
Ya en el mismo sitio existen muchas especies en comparación con otros sitios. El lugar es apropiado para realizar un buen jardín para la observación de las mismas.						
Particularidades (Singularidades del recurso que lo diferencian de otros)						
Bueno ()	Regular (x)	Malo ()	Extranjero ()	Nacional (x)	Privado (x)	Público ()
			Regional ()	Local (x)		
Estado de conservación actual		Tipo de visitantes		Propiedad		
Caminando, carro, caballo		20 minutos en carro del centro de Providencia		Enrique Agüero Restringido		
Medio de ingreso		Distancia/tiempo		Tipo de ingreso		
Todo el año		En el día o de noche		Pendientes peligrosas		
Época de visita		Horario de visita		Riesgo		
() Agua	() Luz	() Alcantarillado		() Señalización		
() Desagüe	() Teléfono	() Internet		() Otra		
Infraestructura básica actuales						
Alojamiento:			Alimentación:			
Transporte:			Otros:			
Servicios actuales						
No se le da un manejo apropiado						
Actividades actuales						

		INVENTARIO DE RECURSOS TURÍSTICOS DE PROVIDENCIA DE DOTA Diciembre del 2007				
Sendero Árbol de Escala		Nombre del recurso				
2 kilómetros sur de la Escuela de Providencia		Ubicación geográfica				
Sitios naturales		Lugares de observación de flora y fauna				
Categoría		Tipo		Sub-tipo		
Es un árbol de 60 metros, se puede escalar 30 metros dentro del tronco del mismo y los 30 metro restante sobre le tronco.						
Descripción (Datos sobresalientes que detallan las características del recurso)						
Particularidades (Singularidades del recurso que lo diferencian de otros)						
Bueno ()	Regular (x)	Malo ()	Extranjero () Regional ()	Nacional (x) Local (x)	Privado (x)	Público ()
Estado de conservación actual		Tipo de visitantes		Propiedad		
Caminando		10 minutos en carro desde el centro de Providencia		Oscar Agüero Mora Restringido		
Medio de ingreso		Distancia/tiempo		Tipo de ingreso		
Todo el año		En el día		Caídas del árbol		
Época de visita		Horario de visita		Riesgo		
<input type="checkbox"/> Agua	<input type="checkbox"/> Luz		<input type="checkbox"/> Alcantarillado		<input type="checkbox"/> Señalización	
<input type="checkbox"/> Desagüe	<input type="checkbox"/> Teléfono		<input type="checkbox"/> Internet		<input type="checkbox"/> Otra	
Infraestructura básica actuales						
Alojamiento:			Alimentación:			
Transporte:			Otros:			
Servicios actuales						
Las personas realizan deporte en el mismo como medio de recreación al subirlo y bajarlo						
Actividades actuales						

 		INVENTARIO DE RECURSOS TURÍSTICOS DE PROVIDENCIA DE DOTA Diciembre del 2007				
Sendero Natural Los Helechos						
Nombre del recurso						
2 kilómetros sur de la Escuela de Providencia y un 1.5 kilómetros al oeste subiendo						
Ubicación geográfica						
Sitios naturales		Lugares de observación de flora y fauna				
Categoría		Tipo		Sub-tipo		
Es un sendero muy natural, hay que mejorarlo, se hace una caminata muy naturalista.						
Descripción (Datos sobresalientes que detallan las características del recurso)						
En el sendero se puede notar muchas especies de helechos, variedad de plantas con florescencia, vistas espectaculares, este sendero va a dar a unas cavernas pero aún no está hecho pero lo pretenden realizar además dentro del sendero se puede encontrar parches de lana.						
Particularidades (Singularidades del recurso que lo diferencian de otros)						
Bueno ()	Regular (x)	Malo ()	Extranjero () Regional ()	Nacional (x) Local (x)	Privado (x)	Público ()
Estado de conservación actual		Tipo de visitantes		Propiedad		
Caminando		10 minutos del jardín de orquídeas		Enrique Agüero Restringido		
Medio de ingreso		Distancia/tiempo		Tipo de ingreso		
Todo el año		En el día o de noche		Pendientes peligrosas		
Época de visita		Horario de visita		Riesgo		
() Agua		() Luz		() Alcantarillado		() Señalización
() Desagüe		() Teléfono		() Internet		() Otra
Infraestructura básica actuales						
Alojamiento:			Alimentación:			
Transporte:			Otros:			
Servicios actuales						
Actividades actuales						

 		INVENTARIO DE RECURSOS TURÍSTICOS DE PROVIDENCIA DE DOTA Diciembre del 2007				
Sendero Natural Los Helechos						
Nombre del recurso						
2 kilómetros sur de la Escuela de Providencia						
Ubicación geográfica						
Sitios naturales		Lugares de observación de flora y fauna				
Categoría		Tipo		Sub-tipo		
Este sendero puede ser recorrido por medio de caminatas, en bicicletas, hasta en caballo ya que se presta para realizar esas actividades por motivo de que la vegetación no es muy densa.						
Descripción (Datos sobresalientes que detallan las características del recurso)						
A diferencia de otros, este puede ser recorrido por bicicleta, caballo y caminando.						
Particularidades (Singularidades del recurso que lo diferencian de otros)						
Bueno ()	Regular ()	Malo (x)	Extranjero ()	Nacional (x)	Privado (x)	Público ()
			Regional ()	Local (x)		
Estado de conservación actual			Tipo de visitantes		Propiedad	
Caminando, bicicleta, caballo			10 minutos en carro desde el centro de Providencia		Restringido	
Medio de ingreso			Distancia/tiempo		Tipo de ingreso	
Todo el año			En el día, puede también en la noche		Algún tipo de lesión por motivo a una caída	
Época de visita			Horario de visita		Riesgo	
() Agua		() Luz		() Alcantarillado		() Señalización
() Desagüe		() Teléfono		() Internet		() Otra
Infraestructura básica actuales						
Alojamiento:			Alimentación:			
Transporte:			Otros:			
Servicios actuales						
Actividades actuales						

 		INVENTARIO DE RECURSOS TURÍSTICOS DE PROVIDENCIA DE DOTA Diciembre del 2007				
Trogón						
Nombre del recurso						
Providencia de Dota, Barrio el Brujo						
Ubicación geográfica						
Sitios naturales		Lugares de observación de flora y fauna				
Categoría		Tipo		Sub-tipo		
Familia del Quetzal, de color anaranjado, Blanco y café.						
Descripción (Datos sobresalientes que detallan las características del recurso)						
Enero y Febrero, anidan los Quetzales						
Particularidades (Singularidades del recurso que lo diferencian de otros)						
Bueno (x)	Regular ()	Malo ()	Extranjero (x) Regional (x)	Nacional (x) Local (x)	Privado (x)	Público ()
Estado de conservación actual			Tipo de visitantes		Propiedad	
Carro 4x4, caminando, bicicleta o caballo			3 Km.			
Medio de ingreso			Distancia/tiempo		Tipo de ingreso	
Junio-Julio			Día		Ninguna	
Época de visita			Horario de visita		Riesgo	
() Agua		() Luz		() Alcantarillado		() Señalización
() Desagüe		() Teléfono		() Internet		() Otra
Infraestructura básica actuales						
Alojamiento:			Alimentación:			
Transporte:			Otros:			
Servicios actuales						
Actividades actuales						

		INVENTARIO DE RECURSOS TURÍSTICOS DE PROVIDENCIA DE DOTA Diciembre del 2007				
Mirador Quepos		Nombre del recurso				
Providencia, Copey		Ubicación geográfica				
Sitios naturales		Lugares de observación de flora y fauna				
Categoría		Tipo		Sub-tipo		
Gran paisaje hacia el mar en la zona de Quepos, además se observa la división entre el Cantón de Dota						
Descripción (Datos sobresalientes que detallan las características del recurso)						
Posee un gran potencial para realizar algún proyecto en donde se pueda explotar la vista que posee						
Particularidades (Singularidades del recurso que lo diferencian de otros)						
Bueno ()	Regular ()	Malo (x)	Extranjero () Regional ()	Nacional (x) Local (x)	Privado (x)	Público ()
Estado de conservación actual		Tipo de visitantes		Propiedad		
A pie, caballo		5.5 km del centro de Providencia		Restringido		
Medio de ingreso		Distancia/tiempo		Tipo de ingreso		
Todo el año		A cualquier hora		Bajo		
Época de visita		Horario de visita		Riesgo		
<input type="checkbox"/> Agua		<input type="checkbox"/> Luz		<input type="checkbox"/> Alcantarillado		<input type="checkbox"/> Señalización
<input type="checkbox"/> Desagüe		<input type="checkbox"/> Teléfono		<input type="checkbox"/> Internet		<input type="checkbox"/> Otra
Infraestructura básica actuales						
Alojamiento:			Alimentación:			
Transporte:			Otros:			
Servicios actuales						
Actividades actuales						

		INVENTARIO DE RECURSOS TURÍSTICOS DE PROVIDENCIA DE DOTA Diciembre del 2007				
Paisajes en caminos		Nombre del recurso				
Cercanías de Providencia de Dota		Ubicación geográfica				
Sitio Natural		Caminos/Lugares pintorescos				
Categoría		Tipo		Categoría		
Gran paisaje que rodea los caminos de Providencia, tanto el de Ojo de Agua, Zapotal; La Piedra, como el camino a Copey de Dota. Están bordeados por potreros, quebradas y ríos.						
Descripción (Datos sobresalientes que detallan las características del recurso)						
Particularidades (Singularidades del recurso que lo diferencian de otros)						
Bueno ()	Regular (x)	Bueno ()	Extranjero (x) Regional (x)	Nacional (x) Local (x)	Privado ()	Público (x)
Estado de conservación actual		Tipo de visitantes		Propiedad		
Carro 4x4, caballo, bicicleta mountain, caminata		3 Km. de Providencia centro		Público		
Medio de ingreso		Distancia/tiempo		Tipo de ingreso		
Todo el año		Las 24 horas del día		Bajo		
Época de visita		Horario de visita		Riesgo		
<input type="checkbox"/> Agua	<input type="checkbox"/> Luz	<input type="checkbox"/> Alcantarillado		<input type="checkbox"/> Señalización		
<input type="checkbox"/> Desagüe	<input type="checkbox"/> Teléfono	<input type="checkbox"/> Internet		<input type="checkbox"/> Otra		
Infraestructura básica actuales						
Alojamiento:			Alimentación:			
Transporte:			Otros:			
Servicios actuales						
Calles publicas						
Actividades actuales						

 		INVENTARIO DE RECURSOS TURÍSTICOS DE PROVIDENCIA DE DOTA Diciembre del 2007				
Sendero el Brujo de Providencia						
Nombre del recurso						
Barrio el Brujo, Providencia de Dota						
Ubicación geográfica						
Sitio Natural		Caminos/Lugares pintorescos				
Categoría		Tipo		Categoría		
Sendero creado con el fin de reducir o ganar tiempo y distancia. Árboles de Roble y Tirraces con alturas muy grandes, amplio y muy limpio,						
Descripción (Datos sobresalientes que detallan las características del recurso)						
Presenta gran cantidad de flora y fauna.						
Particularidades (Singularidades del recurso que lo diferencian de otros)						
Bueno (x)	Regular ()	Bueno ()	Extranjero ()	Nacional ()	Privado (x)	Público ()
			Regional ()	Local (x)		
Estado de conservación actual			Tipo de visitantes		Propiedad	
Caminando, caballo, bicicleta			15 minutos de recorrido		Restringido	
Medio de ingreso			Distancia/tiempo		Tipo de ingreso	
Todo el año			Las 24 horas del día		Bajo	
Época de visita			Horario de visita		Riesgo	
() Agua		() Luz		() Alcantarillado		() Señalización
() Desagüe		() Teléfono		() Internet		() Otra
Infraestructura básica actuales						
Alojamiento:				Alimentación:		
Transporte:				Otros:		
Servicios actuales						
Hace un tiempo atrás era utilizado para ciclismo de montaña.						
Actividades actuales						

		INVENTARIO DE RECURSOS TURÍSTICOS DE PROVIDENCIA DE DOTA Diciembre del 2007				
Paisaje rural el Brujo		Nombre del recurso				
Brujo, Providencia de Dota		Ubicación geográfica				
Sitio Natural		Caminos/Lugares pintorescos				
Categoría		Tipo		Sub-tipo		
Gran paisaje que rodea el camino de Ojo de Agua, bordeado por potreros, río el Brujo y animales que reflejan la vida cotidiana del las personas que viven en la localidad.						
Descripción (Datos sobresalientes que detallan las características del recurso)						
Refleja parte de la cultura del pueblo y de las actividades a las que se dedican						
Particularidades (Singularidades del recurso que lo diferencian de otros)						
Bueno ()	Regular (x)	Privado (x)	Extranjero () Regional ()	Nacional (x) Local (x)	Privado ()	Público (x)
Estado de conservación actual		Tipo de visitantes		Propiedad		
Carro 4x4, caballo, bicicleta mountain, caminata		3 km. del centro de Providencia		Restringido		
Medio de ingreso		Distancia/tiempo		Tipo de ingreso		
Todo el año		Toda hora		Bajo		
Época de visita		Horario de visita		Riesgo		
<input type="checkbox"/> Agua		<input type="checkbox"/> Luz		<input type="checkbox"/> Alcantarillado		<input type="checkbox"/> Señalización
<input type="checkbox"/> Desagüe		<input type="checkbox"/> Teléfono		<input type="checkbox"/> Internet		<input type="checkbox"/> Otra
Infraestructura básica actuales						
Alojamiento:			Alimentación:			
Transporte:			Otros:			
Servicios actuales						
Calle pública						
Actividades actuales						

		INVENTARIO DE RECURSOS TURÍSTICOS DE PROVIDENCIA DE DOTA Diciembre del 2007				
Poza para trucha						
Nombre del recurso						
Brujo Providencia de Dota						
Ubicación geográfica						
Sitios naturales		Lugares de caza y pesca				
Categoría		Tipo		Sub-tipo		
Una poza natural donde la familia deposita trucha para pesca familiar.						
Descripción (Datos sobresalientes que detallan las características del recurso)						
Es una poza que tiene trucha, solo usado por la familia, las deposita porque los nutrios se los come.						
Particularidades (Singularidades del recurso que lo diferencian de otros)						
Bueno ()	Regular (x)	Malo ()	Extranjero ()	Nacional (x)	Privado (x)	Público ()
			Regional (x)	Local (x)		
Estado de conservación actual		Tipo de visitantes		Propiedad		
Caminando, bicicleta, caballo		3 Km. del centro de Providencia		Restringido		
Medio de ingreso		Distancia/tiempo		Tipo de ingreso		
Todo el año		Durante el día		Bajo		
Época de visita		Horario de visita		Riesgo		
() Agua	() Luz	() Alcantarillado		() Señalización		
() Desagüe	() Teléfono	() Internet		() Otra		
Infraestructura básica actuales						
Alojamiento:			Alimentación:			
Transporte:			Otros:			
Servicios actuales						
Finca familiar						
Actividades actuales						

 		INVENTARIO DE RECURSOS TURÍSTICOS DE PROVIDENCIA DE DOTA Diciembre del 2007				
Puente Natural						
Nombre del recurso						
Finca Familia Saén Díaz, el Brujo, Providencia de Dota						
Ubicación geográfica						
Sitios Naturales		Ríos				
Categoría		Tipo		Sub-tipo		
Es un puente que se utiliza como paso a un sendero que conduce a las plantaciones de mora.						
Descripción (Datos sobresalientes que detallan las características del recurso)						
Es un puente de un árbol que cruza del río Brujo.						
Particularidades (Singularidades del recurso que lo diferencian de otros)						
Bueno ()	Regular (x)	Malo ()	Extranjero () Regional ()	Nacional () Local (x)	Privado (x)	Público ()
Estado de conservación actual			Tipo de visitantes		Propiedad	
Caminando, bicicleta mountain, caballo, carro 4x4			3 km. del centro de Providencia		Restringido	
Medio de ingreso			Distancia/tiempo		Tipo de ingreso	
En verano			Durante el día		Mediano por las aguas del río	
Época de visita			Horario de visita		Riesgo	
() Agua		() Luz		() Alcantarillado		() Señalización
() Desagüe		() Teléfono		() Internet		() Otra
Infraestructura básica actuales						
Alojamiento:				Alimentación:		
Transporte:				Otros:		
Servicios actuales						
Finca familiar						
Actividades actuales						

		INVENTARIO DE RECURSOS TURÍSTICOS DE PROVIDENCIA DE DOTA Diciembre del 2007				
Iglesia de Providencia						
Nombre del recurso						
Providencia, Copey						
Ubicación geográfica						
Manifestaciones culturales		Arquitectura y espacios urbanos		Arquitectura		
Categoría		Tipo		Sub-tipo		
Cada 15 días hay misa miércoles y domingos a las 9:00 am. Todos y todas asisten (incluyendo niños de la escuela) Todo el día permanece abierta.						
Descripción (Datos sobresalientes que detallan las características del recurso)						
La antigua iglesia es de madera, tiene una capacidad para 22 bancas donde se acomodan 6 personas en cada banca. Están construyendo una Iglesia de piedra						
Particularidades (Singularidades del recurso que lo diferencian de otros)						
Bueno (x)	Regular ()	Malo ()	Extranjero ()	Nacional ()	Privado ()	Público (x)
			Regional ()	Local (x)		
Estado de conservación actual			Tipo de visitantes		Propiedad	
Caminando, en cualquier vehículo			En el centro de la comunidad de Providencia		Público	
Medio de ingreso			Distancia/tiempo		Tipo de ingreso	
Todo el año			Mañana y tarde		Piso enfondado	
Época de visita			Horario de visita		Riesgo	
(x) Agua		(x) Luz		(x) Alcantarillado		(x) Señalización
(x) Desagüe		() Teléfono		() Internet		() Otra
Infraestructura básica actuales						
Alojamiento:				Alimentación:		
Transporte:				Otros:		
Servicios actuales						
Actividades actuales						

  <small>FORTALECIMIENTO DEL DESARROLLO LOCAL POR MEDIO DEL TURISMO RURAL</small>		INVENTARIO DE RECURSOS TURÍSTICOS DE PROVIDENCIA DE DOTA Diciembre del 2007				
Trapiche El Proceso						
Nombre del recurso						
Providencia, Copey						
Ubicación geográfica						
Folklore		Arquitectura popular espontánea				
Categoría		Tipo		Sub-tipo		
Las reservaciones se deben hacer con la cooperativa o directamente con ellos, elaboración dulce, miel, caña, melcocha						
Descripción (Datos sobresalientes que detallan las características del recurso)						
Particularidades (Singularidades del recurso que lo diferencian de otros)						
Bueno ()	Regular (x)	Malo ()	Extranjero (x) Regional ()	Nacional (x) Local (x)	Privado (x)	Público ()
Estado de conservación actual		Tipo de visitantes		Propiedad		
Vehicular		4 km del centro de Providencia		Restringido		
Medio de ingreso		Distancia/tiempo		Tipo de ingreso		
Todo el año		Durante el día		Bajo		
Época de visita		Horario de visita		Riesgo		
<input checked="" type="checkbox"/> Agua		<input checked="" type="checkbox"/> Luz		<input type="checkbox"/> Alcantarillado		<input type="checkbox"/> Señalización
<input type="checkbox"/> Desagüe		<input type="checkbox"/> Teléfono		<input type="checkbox"/> Internet		<input type="checkbox"/> Otra
Infraestructura básica actuales						
Alojamiento:			Alimentación:			
Transporte:			Otros:			
Servicios actuales						
Actividades actuales						




  <small>FORTALECIMIENTO DEL DESARROLLO LOCAL POR MEDIO DEL TURISMO RURAL</small>		INVENTARIO DE RECURSOS TURÍSTICOS DE PROVIDENCIA DE DOTA Diciembre del 2007				
Trapiche Don La Amistad						
Nombre del recurso						
Providencia, Copey						
Ubicación geográfica						
Folklore		Arquitectura popular espontánea				
Categoría		Tipo		Sub-tipo		
Trapiche producción de dulce, salado, melcocha, conserva						
Descripción (Datos sobresalientes que detallan las características del recurso)						
Se trabaja cuando hay grupos y se tiene que moler						
Particularidades (Singularidades del recurso que lo diferencian de otros)						
Bueno ()	Regular (x)	Malo ()	Extranjero (x)	Nacional (x)	Privado (x)	Público ()
			Regional ()	Local ()		
Estado de conservación actual			Tipo de visitantes		Propiedad	
Vehicular			4,5 km del centro de Providencia		Restringido	
Medio de ingreso			Distancia/tiempo		Tipo de ingreso	
Todo el año			Durante el día		Bajo	
Época de visita			Horario de visita		Riesgo	
(x) Agua		(x) Luz		() Alcantarillado		() Señalización
() Desagüe		() Teléfono		() Internet		() Otra
Infraestructura básica actuales						
Alojamiento:				Alimentación:		
Transporte:				Otros:		
Servicios actuales						
Cada Sábado del último mes se utilizara el Trapiche haciendo una tarea de caña azúcar						
Actividades actuales						

		INVENTARIO DE RECURSOS TURÍSTICOS DE PROVIDENCIA DE DOTA Diciembre del 2007				
Cocina de leña						
Nombre del recurso						
Casa familia Saén Díaz, Barrio el Brujo, Providencia de Dota						
Ubicación geográfica						
Folklore		Artesanía y artes		Objetos rituales		
Categoría		Tipo		Sub-tipo		
Cocina tradicional de los hogares costarricenses						
Descripción (Datos sobresalientes que detallan las características del recurso)						
Hecha de hierro, heredada						
Particularidades (Singularidades del recurso que lo diferencian de otros)						
Bueno (x)	Regular ()	Malo ()	Extranjero ()	Nacional ()	Privado (x)	Público ()
			Regional ()	Local ()		
Estado de conservación actual			Tipo de visitantes		Propiedad	
Medio de ingreso			Distancia/tiempo		Tipo de ingreso	
Época de visita			Horario de visita		Riesgo	
() Agua		() Luz		() Alcantarillado		() Señalización
() Desagüe		() Teléfono		() Internet		() Otra
Infraestructura básica actuales						
Alojamiento:				Alimentación:		
Transporte:				Otros:		
Servicios actuales						
Actividades actuales						

 		INVENTARIO DE RECURSOS TURÍSTICOS DE PROVIDENCIA DE DOTA Diciembre del 2007				
Plato de comida costarricense						
Nombre del recurso						
Casa familia Saén Díaz, Barrio el Brujo Providencia de Dota						
Ubicación geográfica						
Folklore		Gastronomía		Comidas y bebidas típicas		
Categoría		Tipo		Sub-tipo		
Casado popular de la comida típica costarricense						
Descripción (Datos sobresalientes que detallan las características del recurso)						
Frijoles, huevo y leche, producidos en la finca la familia						
Particularidades (Singularidades del recurso que lo diferencian de otros)						
Bueno (x)	Regular ()	Malo ()	Extranjero () Regional ()	Nacional () Local ()	Privado (x)	Público ()
Estado de conservación actual		Tipo de visitantes		Propiedad		
Medio de ingreso		Distancia/tiempo		Tipo de ingreso		
Época de visita		Horario de visita		Riesgo		
() Agua	() Luz	() Alcantarillado	() Señalización			
() Desagüe	() Teléfono	() Internet	() Otra			
Infraestructura básica actuales						
Alojamiento:			Alimentación:			
Transporte:			Otros:			
Servicios actuales						
Actividades actuales						

  <small>FORTALECIMIENTO DEL DESARROLLO LOCAL POR MEDIO DEL TURISMO RURAL</small>		INVENTARIO DE RECURSOS TURÍSTICOS DE PROVIDENCIA DE DOTA Diciembre del 2007				
Calle Ojo de Agua						
Nombre del recurso						
Oeste de Providencia						
Ubicación geográfica						
Infraestructura		Transporte Terrestre		Red de carreteras		
Categoría		Tipo		Categoría		
Calle en buena condiciones para el desplazamiento y visita de la comunidad de Providencia. Se requiere de vehículos preferiblemente doble tracción, ya que esta vía es de lastre y su terreno presenta irregularidades (pendientes, caminos estrechos).						
Descripción (Datos sobresalientes que detallan las características del recurso)						
En época de lluvias, constantemente se dan derrumbes en la vía, siendo necesaria la utilización de otros accesos. Calle embellecida por una vegetación de gran exuberancia en flora y fauna						
Particularidades (Singularidades del recurso que lo diferencian de otros)						
Bueno ()	Regular (x)	Bueno ()	Extranjero (x)	Nacional (x)	Privado ()	Público (x)
			Regional (x)	Local (x)		
Estado de conservación actual			Tipo de visitantes		Propiedad	
Auto 4x4, motocicleta, bicicleta, caminando			Aproximadamente 13 kilómetros de Chespiritros/1 hora		Libre	
Medio de ingreso			Distancia/tiempo		Tipo de ingreso	
Época seca y parcialmente en época de lluvias			Las 24 horas del día		Leve	
Época de visita			Horario de visita		Riesgo	
() Agua		() Luz		() Alcantarillado		() Señalización
() Desagüe		() Teléfono		() Internet		() Otra
Infraestructura básica actuales						
Alojamiento:				Alimentación:		
Transporte:				Otros:		
Servicios actuales						
Calle publica						
Actividades actuales						

  <small>FORTALECIMIENTO DEL DESARROLLO LOCAL POR MEDIO DEL TURISMO RURAL</small>		INVENTARIO DE RECURSOS TURÍSTICOS DE PROVIDENCIA DE DOTA Diciembre del 2007					
Ruta a Santa Maria por Copey							
Nombre del recurso							
Norte del centro de Providencia							
Ubicación geográfica							
Infraestructura		Transporte Terrestre		Red de carreteras			
Categoría		Tipo		Sub-tipo			
Calle en regulares condiciones para el desplazamiento y visitación de la comunidad de Providencia. Se requiere de vehículos doble tracción, ya que esta vía es de lastre y su terreno presenta irregularidades (pendientes y caminos estrechos).							
Descripción (Datos sobresalientes que detallan las características del recurso)							
En época de lluvias, constantemente se dan derrumbes en la vía, siendo necesaria la utilización de otros accesos. Calle embellecida por una vegetación de gran exuberancia en flora y fauna y un gran paisaje rural, natural y de la costa del Pacífico. Existen 3 formas de acceso a Santa María de Dota.							
Particularidades (Singularidades del recurso que lo diferencian de otros)							
Bueno ()	Regular (x)	Malo ()	Extranjero (x) Regional (x)	Nacional (x) Local (x)	Privado ()	Público (x)	
Estado de conservación actual			Tipo de visitantes		Propiedad		
Auto 4x4, motocicleta, bicicleta, caminando			Aproximadamente de 2a 3 horas y media dependiendo vía de acceso		Libre		
Medio de ingreso			Distancia/tiempo		Tipo de ingreso		
Época seca y parcialmente en época de lluvias			Las 24 horas		Bajo		
Época de visita			Horario de visita		Riesgo		
() Agua		() Luz		() Alcantarillado		() Señalización	
() Desagüe		() Teléfono		() Internet		() Otra	
Infraestructura básica actuales							
Alojamiento:				Alimentación:			
Transporte:				Otros:			
Servicios actuales							
Actividades actuales							

  <small>FORTALECIMIENTO DEL DESARROLLO LOCAL POR MEDIO DEL TURISMO RURAL</small>		INVENTARIO DE RECURSOS TURÍSTICOS DE PROVIDENCIA DE DOTA Diciembre del 2007				
Camino a La Piedra						
Nombre del recurso						
Sur del centro de Providencia						
Ubicación geográfica						
Infraestructura		Transporte Terrestre		Red de carreteras		
Categoría		Tipo		Sub-tipo		
Calle en regulares condiciones para el desplazamiento y visita de la comunidad de La Piedra. Es una vía de lastre y su terreno presenta irregularidades (pendientes y caminos estrechos).						
Descripción (Datos sobresalientes que detallan las características del recurso)						
Esta calle une a los dos principales caseríos de la Comunidad, como son Providencia Centro y el Caserío de la Piedra.						
Particularidades (Singularidades del recurso que lo diferencian de otros)						
Bueno ()	Regular (x)	Malo ()	Extranjero (x)	Nacional (x)	Privado ()	Público (x)
			Regional (x)	Local (x)		
Estado de conservación actual			Tipo de visitantes		Propiedad	
Auto 4x4, motocicleta, bicicleta, caminando			Aproximadamente de ½ hora, dependiendo del transporte		Libre	
Medio de ingreso			Distancia/tiempo		Tipo de ingreso	
Época seca y parcialmente en época de lluvias			Las 24 horas		Bajo	
Época de visita			Horario de visita		Riesgo	
() Agua		() Luz		() Alcantarillado		() Señalización
() Desagüe		() Teléfono		() Internet		() Otra
Infraestructura básica actuales						
Alojamiento:				Alimentación:		
Transporte:				Otros:		
Servicios actuales						
Actividades actuales						

		INVENTARIO DE RECURSOS TURÍSTICOS DE PROVIDENCIA DE DOTA Diciembre del 2007				
Camino de Zapotal						
Nombre del recurso						
Sureste del centro de Providencia						
Ubicación geográfica						
Infraestructura	Transporte Terrestre		Red de carreteras			
Categoría	Tipo		Sub-tipo			
Calle en regulares condiciones para el desplazamiento y visita de la comunidad Zapotal. . Es una vía de lastre y su terreno presenta irregularidades (pendientes y caminos estrechos).						
Descripción (Datos sobresalientes que detallan las características del recurso)						
Esta calle une a los del centro de Providencia y el Caserío Zapotal.						
Particularidades (Singularidades del recurso que lo diferencian de otros)						
Bueno ()	Regular (x)	Malo ()	Extranjero (x) Regional (x)	Nacional (x) Local (x)	Privado ()	Público (x)
Estado de conservación actual		Tipo de visitantes		Propiedad		
Auto 4x4, motocicleta, bicicleta, caminando		Aproximadamente de ½ hora, dependiendo del transporte		Libre		
Medio de ingreso		Distancia/tiempo		Tipo de ingreso		
Época seca y parcialmente en época de lluvias		Las 24 horas		Bajo		
Época de visita		Horario de visita		Riesgo		
() Agua	() Luz	() Alcantarillado		() Señalización		
() Desagüe	() Teléfono	() Internet		() Otra		
Infraestructura básica actuales						
Alojamiento:			Alimentación:			
Transporte:			Otros:			
Servicios actuales						
Actividades actuales						

		INVENTARIO DE RECURSOS TURÍSTICOS DE PROVIDENCIA DE DOTA Diciembre del 2007				
Red Telefónica						
Nombre del recurso						
Comunidad de Providencia						
Ubicación geográfica						
Infraestructura		Comunicaciones		Telefónicas		
Categoría		Tipo		Sub-tipo		
Cuenta con 2 teléfonos administrados en uno de los principales establecimientos de comercio del centro de Providencia, aún no hay cableado para todas las casas de Providencia.						
Descripción (Datos sobresalientes que detallan las características del recurso)						
Hay cableado en algunas casas donde el poder adquisitivo es mayor para pagar estos servicios.						
Particularidades (Singularidades del recurso que lo diferencian de otros)						
Bueno ()	Regular ()	Malo (x)	Extranjero (x) Regional (x)	Nacional (x) Local (x)	Privado ()	Público (x)
Estado de conservación actual			Tipo de visitantes		Propiedad	
					Libre	
Medio de ingreso			Distancia/tiempo		Tipo de ingreso	
			Toda la semana de 6:00 a.m a 8:00 p.m			
Época de visita			Horario de visita		Riesgo	
() Agua		() Luz		() Alcantarillado		() Señalización
() Desagüe		() Teléfono		() Internet		() Otra
Infraestructura básica actuales						
Alojamiento:				Alimentación:		
Transporte:				Otros:		
Servicios actuales						
Actividades actuales						

		INVENTARIO DE RECURSOS TURÍSTICOS DE PROVIDENCIA DE DOTA Diciembre del 2007				
						
Tendido eléctrico						
Nombre del recurso						
Providencia Centro y Barrio La Piedra						
Ubicación geográfica						
Infraestructura		Energía		Red Eléctrica y alumbrado público		
Categoría		Tipo		Sub-tipo		
El alumbrado público se presenta únicamente en el centro de providencia y el Barrio la Piedra par generar energía eléctrica en las casas de dichas localidades. No existe un alumbrado público en las diferentes comunidades solo en Providencia centro						
Descripción (Datos sobresalientes que detallan las características del recurso)						
Particularidades (Singularidades del recurso que lo diferencian de otros)						
Bueno ()	Regular (x)	Malo ()	Extranjero (x) Regional (x)	Nacional (x) Local (x)	Privado ()	Público (x)
Estado de conservación actual			Tipo de visitantes		Propiedad	
					Libre	
Medio de ingreso			Distancia/tiempo		Tipo de ingreso	
			Todo el pueblo de Providencia			
Época de visita			Horario de visita		Riesgo	
() Agua		() Luz		() Alcantarillado		() Señalización
() Desagüe		() Teléfono		() Internet		() Otra
Infraestructura básica actuales						
Alojamiento:			Alimentación:			
Transporte:			Otros:			
Servicios actuales						
Servicios eléctricos domiciliarios y públicos solo para el centro de la comunidad						
Actividades actuales						

 		INVENTARIO DE RECURSOS TURÍSTICOS DE PROVIDENCIA DE DOTA Diciembre del 2007				
Puesto Salud de la CCSS / Ebais						
Nombre del recurso						
Providencia de Dota						
Ubicación geográfica						
Infraestructura		Sanidad		Salud		
Categoría		Tipo		Sub-tipo		
El puesto abre únicamente cada 15 días en miércoles. La doctora y una asistente atienden de 9 a.m. a 2 p.m. Su uso y servicios son limitados.						
Descripción (Datos sobresalientes que detallan las características del recurso)						
Particularidades (Singularidades del recurso que lo diferencian de otros)						
Bueno (x)	Regular ()	Bueno ()	Extranjero (x) Regional (x)	Nacional (x) Local (x)	Privado ()	Público (x)
Estado de conservación actual		Tipo de visitantes		Propiedad		
Todo vehículo		10 minutos de la Escuela de Providencia		Público		
Medio de ingreso		Distancia/tiempo		Tipo de ingreso		
Todo el año		9a.m. - 2 p.m.		Ninguno		
Época de visita		Horario de visita		Riesgo		
(x) Agua	(x) Luz	(x) Alcantarillado		(x) Señalización		
(x) Desagüe	(x) Teléfono	() Internet		() Otra		
Infraestructura básica actuales						
Alojamiento:			Alimentación:			
Transporte:			Otros:			
Servicios actuales						
Servicios ambulantes de salud. Calle El Brujo 13 Km. Interamericana/ dentista exámenes laboratorio Santa María						
Actividades actuales						


 		INVENTARIO DE RECURSOS TURÍSTICOS DE PROVIDENCIA DE DOTA Diciembre del 2007				
Escuela de Providencia						
Nombre del recurso						
Junto a la Iglesia, centro de la comunidad de Providencia						
Ubicación geográfica						
Infraestructura		Educación		Primaria		
Categoría		Tipo		Sub-tipo		
Descripción (Datos sobresalientes que detallan las características del recurso)						
Particularidades (Singularidades del recurso que lo diferencian de otros)						
Bueno (x)	Regular ()	Bueno ()	Extranjero ()	Nacional ()	Privado ()	Público (x)
			Regional ()	Local (x)		
Estado de conservación actual		Tipo de visitantes		Propiedad		
Todo vehículo		Centro de Providencia				
Medio de ingreso		Distancia/tiempo		Tipo de ingreso		
Tiempo lectivo		Tiempo lectivo		Ninguno		
Época de visita		Horario de visita		Riesgo		
(x) Agua	(x) Luz	(x) Alcantarillado		(x) Señalización		
(x) Desagüe	() Teléfono	() Internet		() Otra		
Infraestructura básica actuales						
Alojamiento:			Alimentación:			
Transporte:			Otros:			
Servicios actuales						
Educación primaria y preescolar						
Actividades actuales						

 		INVENTARIO DE RECURSOS TURÍSTICOS DE PROVIDENCIA DE DOTA Diciembre del 2007					
Escuela de voluntariado Canadiense							
Nombre del recurso							
800 mts. al Sur de la Escuela de Providencia							
Ubicación geográfica							
Infraestructura		Educación		Capacitación			
Categoría		Tipo		Sub-tipo			
Es un pequeño centro de capacitación, que atiende a niños y jóvenes de la comunidad, en áreas como el inglés y conocimientos generales propios de la educación secundaria. Se da instrucción de alpinismo y prácticas sanas para la protección de la naturaleza.							
Descripción (Datos sobresalientes que detallan las características del recurso)							
Es una pequeña Escuela fundada por el Sr. Erick Allen, canadiense que llegó a la comunidad hace algunos años y que ha establecido una cooperación voluntaria y privada de Canadá con la comunidad de Providencia							
Particularidades (Singularidades del recurso que lo diferencian de otros)							
Bueno ()	Regular (x)	Bueno ()	Extranjero () Regional ()	Nacional () Local (x)	Privado (x)	Público ()	
Estado de conservación actual			Tipo de visitantes		Propiedad		
Todo vehículo			Sur de Providencia				
Medio de ingreso			Distancia/tiempo		Tipo de ingreso		
Tiempo lectivo			Tiempo lectivo		Ninguno		
Época de visita			Horario de visita		Riesgo		
(x) Agua		(x) Luz		(x) Alcantarillado		(x) Señalización	
(x) Desagüe		() Teléfono		() Internet		() Otra	
Infraestructura básica actuales							
Alojamiento:				Alimentación:			
Transporte:				Otros:			
Servicios actuales							
Actividades actuales							

 		INVENTARIO DE RECURSOS TURÍSTICOS DE PROVIDENCIA DE DOTA Diciembre del 2007				
Plaza de Deportes						
Nombre del recurso						
Sobre calle que sale a Chespirititos, calle El Brujo, de la Escuela 10 minutos 300 Sur de la Escuela.						
Ubicación geográfica						
Infraestructura		Obras Urbanas		Plazas		
Categoría		Tipo		Sub-tipo		
Plaza con zacate, casetilla con vestidores, baños, espacio para cocinar, basureros.2 baños, 2 servicios sanitarios, bodega						
Descripción (Datos sobresalientes que detallan las características del recurso)						
Gran banca de perlin para observar partidos (100 personas)						
Particularidades (Singularidades del recurso que lo diferencian de otros)						
Bueno (x)	Regular ()	Malo ()	Extranjero (x) Regional (x)	Nacional (x) Local (x)	Privado ()	Público (x)
Estado de conservación actual		Tipo de visitantes		Propiedad		
Todo tipo de vehículo		En el centro de la comunidad de Providencia		Público		
Medio de ingreso		Distancia/tiempo		Tipo de ingreso		
Época seca		Durante el día		Bajo		
Época de visita		Horario de visita		Riesgo		
(x) Agua		() Luz		(x) Alcantarillado		() Señalización
(x) Desagüe		() Teléfono		() Internet		() Otra
Infraestructura básica actuales						
Alojamiento:			Alimentación:			
Transporte:			Otros:			
Servicios actuales						
Partidos de fútbol, fútbol 5, actividades culturales						
Actividades actuales						

  <small>FORTALECIMIENTO DEL DESARROLLO LOCAL POR MEDIO DEL TURISMO RURAL</small>		INVENTARIO DE RECURSOS TURÍSTICOS DE PROVIDENCIA DE DOTA Diciembre del 2007				
Salón comunal						
Nombre del recurso						
De la Escuela de Providencia 25 metros este y 10 metros sur						
Ubicación geográfica						
Infraestructura	Obras Urbanas		Salón Comunal			
Categoría	Tipo		Sub-tipo			
Es un amplio salón, de unos 100 m ² , con mesas y sillas, y un área de cocina y un escenario.						
Descripción (Datos sobresalientes que detallan las características del recurso)						
Particularidades (Singularidades del recurso que lo diferencian de otros)						
Bueno (x)	Regular ()	Malo ()	Extranjero ()	Nacional ()	Privado ()	Público (x)
Estado de conservación actual			Tipo de visitantes		Propiedad	
Caminando/ Vehículo/ Caballo			Centro de Providencia		Público	
Medio de ingreso			Distancia/tiempo		Tipo de ingreso	
Actividades programadas			Actividades programadas		Bajo	
Época de visita			Horario de visita		Riesgo	
(x) Agua		(x) Luz	(x) Alcantarillado		(x) Señalización	
(x) Desagüe		() Teléfono	() Internet		() Otra	
Infraestructura básica actuales						
Alojamiento:			Alimentación:			
Transporte:			Otros:			
Servicios actuales						
Todo tipo de eventos, fiestas, reuniones, celebraciones, etc.						
Actividades actuales						




 		INVENTARIO DE RECURSOS TURÍSTICOS DE PROVIDENCIA DE DOTA Diciembre del 2007				
Salón Parroquial						
Nombre del recurso						
Costado de la Iglesia						
Ubicación geográfica						
Infraestructura		Obras Urbanas		Salón Parroquial		
Categoría		Tipo		Sub-tipo		
Galerón de madera y cemento adecuado con sillas y mesas.						
Descripción (Datos sobresalientes que detallan las características del recurso)						
Muy antiguo (igual que la iglesia)						
Particularidades (Singularidades del recurso que lo diferencian de otros)						
Bueno ()	Regular (x)	Malo ()	Extranjero () Regional ()	Nacional () Local (x)	Privado ()	Público (x)
Estado de conservación actual			Tipo de visitantes		Propiedad	
Caminando / Vehículo			Al lado de la iglesia		Público	
Medio de ingreso			Distancia/tiempo		Tipo de ingreso	
Todo el año			Todo el año/ fiestas		Ninguno	
Época de visita			Horario de visita		Riesgo	
(x) Agua		(x) Luz		(x) Alcantarillado		() Señalización
(x) Desagüe		() Teléfono		() Internet		() Otra
Infraestructura básica actuales						
Alojamiento:			Alimentación:			
Transporte:			Otros:			
Servicios actuales						
Reuniones y avances de proyectos						
Actividades actuales						

		INVENTARIO DE RECURSOS TURÍSTICOS DE PROVIDENCIA DE DOTA Diciembre del 2007				
Asociación de Desarrollo Integral de Providencia						
Nombre del recurso						
Ubicada en el pueblo de Providencia						
Ubicación geográfica						
Superestructura		Local		Asociaciones		
Categoría		Tipo		Sub-tipo		
Es una asociación en la que su principal objetivo es velar por el desarrollo de la comunidad de Providencia. Entre sus principales funciones son velar por el estado de los caminos, incentivar proyectos para el desarrollo de la comunidad.						
Descripción (Datos sobresalientes que detallan las características del recurso)						
Particularidades (Singularidades del recurso que lo diferencian de otros)						
Bueno (x)	Regular ()	Malo ()	Extranjero () Regional ()	Nacional () Local (x)	Privado ()	Público (x)
Estado de conservación actual		Tipo de visitantes		Propiedad		
Medio de ingreso		Distancia/tiempo		Tipo de ingreso		
Todo el año		En reuniones programadas				
Época de visita		Horario de visita		Riesgo		
() Agua	() Luz	() Alcantarillado		() Señalización		
() Desagüe	() Teléfono	() Internet		() Otra		
Infraestructura básica actuales						
Alojamiento:			Alimentación:			
Transporte:			Otros:			
Servicios actuales						
Actividades actuales						

		INVENTARIO DE RECURSOS TURÍSTICOS DE PROVIDENCIA DE DOTA Diciembre del 2007				
						
Asociación Cámara de Turismo de Providencia ASOCATUR						
Nombre del recurso						
Ubicada en el pueblo de Providencia						
Ubicación geográfica						
Superestructura	Local	Asociaciones				
Categoría	Tipo	Sub-tipo				
Esta asociación inició sus primeros pasos cuando el proyecto FODELOTUR impulsó la creación de la dicha. En este momento no tienen cédula jurídica pero se está trabajando en eso. Sus principales funciones consistirán en velar por buen desarrollo del turismo en el pueblo de Providencia, es decir, encargarse del orden en cuanto al tema del turismo.						
Descripción (Datos sobresalientes que detallan las características del recurso)						
Particularidades (Singularidades del recurso que lo diferencian de otros)						
Bueno (x)	Regular ()	Malo ()	Extranjero ()	Nacional ()	Privado ()	Público (x)
			Regional ()	Local (x)		
Estado de conservación actual		Tipo de visitantes		Propiedad		
Medio de ingreso		Distancia/tiempo		Tipo de ingreso		
Todo el año		En reuniones programadas				
Época de visita		Horario de visita		Riesgo		
() Agua	() Luz	() Alcantarillado		() Señalización		
() Desagüe	() Teléfono	() Internet		() Otra		
Infraestructura básica actuales						
Alojamiento:			Alimentación:			
Transporte:			Otros:			
Servicios actuales						
Actividades actuales						

  <small>FORTALECIMIENTO DEL DESARROLLO LOCAL POR MEDIO DEL TURISMO RURAL</small>		INVENTARIO DE RECURSOS TURÍSTICOS DE PROVIDENCIA DE DOTA Diciembre del 2007				
Asociación de Mujeres						
Nombre del recurso						
Costado Norte de la Iglesia de Providencia						
Ubicación geográfica						
Superestructura		Local		Asociaciones		
Categoría		Tipo		Sub-tipo		
Esta Asociación cuenta con una casa de color azul prefabricada de madera. Entre sus principales objetivos están en realizar proyectos en conjunto con la Asociación de Desarrollo Integral.						
Descripción (Datos sobresalientes que detallan las características del recurso)						
La casa en sí se confunde con la de una casa de habitación dado la falta de señalización que tiene.						
Particularidades (Singularidades del recurso que lo diferencian de otros)						
Bueno (x)	Regular ()	Malo ()	Extranjero ()	Nacional ()	Privado ()	Público (x)
			Regional ()	Local (x)		
Estado de conservación actual			Tipo de visitantes		Propiedad	
Caminando / vehículo			1 minuto de la iglesia		Restringido	
Medio de ingreso			Distancia/tiempo		Tipo de ingreso	
Todo el año			En reuniones programadas		Ninguno	
Época de visita			Horario de visita		Riesgo	
(x) Agua		(x) Luz		(x) Alcantarillado		() Señalización
() Desagüe		() Teléfono		() Internet		() Otra
Infraestructura básica actuales						
Alojamiento:				Alimentación:		
Transporte:				Otros:		
Servicios actuales						
Actividades actuales						

 		INVENTARIO DE RECURSOS TURÍSTICOS DE PROVIDENCIA DE DOTA Diciembre del 2007		SIN FOTOGRAFÍA					
Asociación de Educación									
Nombre del recurso									
Ubicada en el pueblo de Providencia									
Ubicación geográfica									
Superestructura		Local		Asociaciones					
Categoría		Tipo		Sub-tipo					
<p>Es una asociación en el que su principal objetivo es velar por el buen funcionamiento de la Escuela de Providencia. Es decir, verificar que en el comedor todo esté en orden, que los niños tengan las condiciones idóneas para que puedan estudiar, que las instalaciones estén en buen estado. Son los representantes locales del MEP.</p>									
Descripción (Datos sobresalientes que detallan las características del recurso)									
Particularidades (Singularidades del recurso que lo diferencian de otros)									
Bueno (x)	Regular ()	Malo ()	Extranjero () Regional ()	Nacional () Local (x)	Privado ()	Público (x)			
Estado de conservación actual			Tipo de visitantes		Propiedad				
Medio de ingreso			Distancia/tiempo		Tipo de ingreso				
Todo el año			En reuniones programadas						
Época de visita			Horario de visita		Riesgo				
(x) Agua		() Luz		() Alcantarillado		() Señalización			
() Desagüe		() Teléfono		() Internet		() Otra			
Infraestructura básica actuales									
Alojamiento:				Alimentación:					
Transporte:				Otros:					
Servicios actuales									
Actividades actuales									

 		INVENTARIO DE RECURSOS TURÍSTICOS DE PROVIDENCIA DE DOTA Diciembre del 2007				
Producción de mora						
Nombre del recurso						
Ubicada en el pueblo de Providencia						
Ubicación geográfica						
Realizaciones técnicas científicas, o artísticas contemporáneas		Explotaciones agropecuarias y pesqueras		Cultivo de la mora		
Categoría		Tipo		Sub-tipo		
Este es uno de los cultivos principales que se producen en la comunidad, siendo este la base de la economía de Providencia, puesto que es el cultivo que se produce en su gran mayoría por los productores locales. La cantidad que se produce semanalmente oscila entre 1500 kilos, la especie que se produce es la silvestre, se comercializa por medio de intermediarios que venden en las ferias del agricultor en zonas como Cartago y zona de los santos.						
Descripción (Datos sobresalientes que detallan las características del recurso)						
Las familias tienen entre media a una hectárea sembrada de mora						
Particularidades (Singularidades del recurso que lo diferencian de otros)						
Bueno (x)	Regular ()	Malo ()	Extranjero ()	Nacional ()	Privado (x)	Público ()
			Regional ()	Local (x)		
Estado de conservación actual		Tipo de visitantes		Propiedad		
Medio de ingreso		Distancia/tiempo		Tipo de ingreso		
Preferiblemente durante la temporada de esta		Durante el día				
Época de visita		Horario de visita		Riesgo		
() Agua	() Luz	() Alcantarillado		() Señalización		
() Desagüe	() Teléfono	() Internet		() Otra		
Infraestructura básica actuales						
Alojamiento:			Alimentación:			
Transporte:			Otros:			
Servicios actuales						
Actividades actuales						

  <small>FORTALECIMIENTO DEL DESARROLLO LOCAL POR MEDIO DEL TURISMO RURAL</small>		INVENTARIO DE RECURSOS TURÍSTICOS DE PROVIDENCIA DE DOTA Diciembre del 2007				
Producción de café						
Nombre del recurso						
Ubicada en el pueblo de Providencia						
Ubicación geográfica						
Realizaciones técnicas científicas, o artísticas contemporáneas		Explotaciones agropecuarias y pesqueras		Cultivo de Café		
Categoría		Tipo		Sub-tipo		
Se da una producción anual de 1000 fanegas. Entre las especies de grano de café que se produce se encuentran con un 50% las híbridas como lo es el <i>Arábigo</i> y el otro 50% especies como lo son la <i>Caturra</i> y el <i>Catuey</i> . Existe un centro de secado de este en donde después es llevado por la empresa que lo compra la cual es COOPEDOTA.						
Descripción (Datos sobresalientes que detallan las características del recurso)						
Por hectárea se da una producción de aproximadamente unas 25 a 40 fanegas. Las familias poseen de una a dos hectáreas para la siembra de este cultivo.						
Particularidades (Singularidades del recurso que lo diferencian de otros)						
Bueno (x)	Regular ()	Malo ()	Extranjero ()	Nacional ()	Privado (x)	Público ()
			Regional ()	Local (x)		
Estado de conservación actual		Tipo de visitantes		Propiedad		
Medio de ingreso		Distancia/tiempo		Tipo de ingreso		
Principalmente en época de recolección		Durante el día				
Época de visita		Horario de visita		Riesgo		
() Agua	() Luz	() Alcantarillado		() Señalización		
() Desagüe	() Teléfono	() Internet		() Otra		
Infraestructura básica actuales						
Alojamiento:			Alimentación:			
Transporte:			Otros:			
Servicios actuales						
Actividades actuales						

 		INVENTARIO DE RECURSOS TURÍSTICOS DE PROVIDENCIA DE DOTA Diciembre del 2007				
Producción de anona						
Nombre del recurso						
Ubicada en el pueblo de Providencia						
Ubicación geográfica						
Realizaciones técnicas científicas, o artísticas contemporáneas		Explotaciones agropecuarias y pesqueras		Cultivo de la anona		
Categoría		Tipo		Sub-tipo		
Son pocas las personas que lo producen, el señor Oscar Agüero es uno de los principales productores. Es familia de la guanaba y es una fruta no tradicional. La cantidad que se produce es muy poca pero es un producto que deja buenas ganancias.						
Descripción (Datos sobresalientes que detallan las características del recurso)						
Particularidades (Singularidades del recurso que lo diferencian de otros)						
Bueno (x)	Regular ()	Malo ()	Extranjero ()	Nacional ()	Privado (x)	Público ()
			Regional ()	Local (x)		
Estado de conservación actual		Tipo de visitantes		Propiedad		
Medio de ingreso		Distancia/tiempo		Tipo de ingreso		
Principalmente en temporada de producción		Durante el día				
Época de visita		Horario de visita		Riesgo		
() Agua	() Luz	() Alcantarillado		() Señalización		
() Desagüe	() Teléfono	() Internet		() Otra		
Infraestructura básica actuales						
Alojamiento:			Alimentación:			
Transporte:			Otros:			
Servicios actuales						
Actividades actuales						

 		INVENTARIO DE RECURSOS TURÍSTICOS DE PROVIDENCIA DE DOTA Diciembre del 2007				
Producción de aguacate						
Nombre del recurso						
Ubicada en el pueblo de Providencia						
Ubicación geográfica						
Realizaciones técnicas científicas, o artísticas contemporáneas		Explotaciones agropecuarias y pesqueras		Cultivo de aguacate		
Categoría		Tipo		Sub-tipo		
Inicialmente se empezó a producir por medio de un proyecto piloto. Pero el mismo no dio los resultados esperados por lo que muchas personas prefirieron seguir cultivando los productos tradicionales con los que estaban trabajando al inicio.						
Descripción (Datos sobresalientes que detallan las características del recurso)						
Particularidades (Singularidades del recurso que lo diferencian de otros)						
Bueno (x)	Regular ()	Malo ()	Extranjero ()	Nacional ()	Privado (x)	Público ()
			Regional ()	Local (x)		
Estado de conservación actual		Tipo de visitantes		Propiedad		
Medio de ingreso		Distancia/tiempo		Tipo de ingreso		
Todo el año		En reuniones programadas				
Época de visita		Horario de visita		Riesgo		
() Agua	() Luz	() Alcantarillado	() Señalización			
() Desagüe	() Teléfono	() Internet	() Otra			
Infraestructura básica actuales						
Alojamiento:			Alimentación:			
Transporte:			Otros:			
Servicios actuales						
Actividades actuales						

  <small>FORTALECIMIENTO DEL DESARROLLO LOCAL POR MEDIO DEL TURISMO RURAL</small>		INVENTARIO DE RECURSOS TURÍSTICOS DE PROVIDENCIA DE DOTA Diciembre del 2007				
Lecherías						
Nombre del recurso						
Ubicada en el pueblo de Providencia						
Ubicación geográfica						
Realizaciones técnicas científicas, o artísticas contemporáneas		Explotaciones agropecuarias y pesqueras		Producción lechera		
Categoría		Tipo		Sub-tipo		
Tienen 12 vacas, su raza Jersys criollas, además de poseer un toro. Aprovechan de ellas la leche para realizar queso tierno y maduro así como natilla, la cual la venden.						
Descripción (Datos sobresalientes que detallan las características del recurso)						
El dueño de esta finca era un Suizo el cual falleció. El dueño de hoy día no tiene idea del tamaño de la finca, además poseen 4 gallinas y ellos mismos se encargan de velar por la salud de los animales. Las personas que están ahora alquilan al hijo del suizo quien es el actual dueño. Solo ha venido una vez en este año y no se preocupa por nada.						
Particularidades (Singularidades del recurso que lo diferencian de otros)						
Bueno (x)	Regular ()	Malo ()	Extranjero ()	Nacional (x)	Privado (x)	Público ()
			Regional ()	Local (x)		
Estado de conservación actual			Tipo de visitantes		Propiedad	
Caminando / vehículo			15 minutos del centro de Providencia caminando		Restringido	
Medio de ingreso			Distancia/tiempo		Tipo de ingreso	
Todo el año			Durante el día		Bajo	
Época de visita			Horario de visita		Riesgo	
(x) Agua		(x) Luz		() Alcantarillado		() Señalización
(x) Desagüe		() Teléfono		() Internet		() Otra
Infraestructura básica actuales						
Alojamiento:				Alimentación:		
Transporte:				Otros:		
Servicios actuales						
Lechería venden el queso que producen al restaurante Los Chespiritos el cuajo lo sacan cada 8 días, localmente no se vende solo el Mini super. Entrevistados: Leda Fonseca y Agustín Hidalgo dueños de la finca El Zapotal.						
Actividades actuales						

BIBLIOGRAFÍA

- Chayanov, A. (1990). Sobre la teoría de los sistemas económicos no capitalistas. En O. Núñez, *Lo Agrario: Teoría y Métodos*. Costa Rica: EDUCA.
- Española, R. A. (2001). *Diccionario de la Lengua Española*. Recuperado el martes 11 de Diciembre de 2007, de <http://buscon.rae.es/draeI/>
- Fernández, M., & Fallas, Y. (2005). *Curso Taller II: Propuesta de turismo rural para la comunidad de Providencia de Dota*. San José: Maestría Interdisciplinaria en Gestión Ambiental y Ecoturismo. Sistema de Estudios de Posgrado. Universidad de Costa Rica.
- Figuerola, M. (1991). *La Teoría económica del Turismo*. España: Alianza Editorial.
- Fundación de Parques Nacionales de Costa Rica. (2007). *Página Web de la Fundación de Parques Nacionales de Costa Rica*. Recuperado el 31 de 01 de 2008, de <http://www.fpncostarica.org/leer.php/32>
- Lizano, R. (2001). El ecoturismo como modelo de desarrollo. *Ambientico* (98).
- MINAE, S.-S. N. (1999). *Sitio Oficial del Sistema Nacional de Áreas Protegidas, del Ministerio de del Ambiente y Energía, Costa Rica*. Recuperado el jueves 6 de Diciembre de 2007, de http://www.sinaccr.net/aclap_chirripo_general.php
- OMT. (1999). *Guía para Administraciones Locales: Desarrollo Turístico Sostenible*. España: Organización Mundial del Turismo.
- Quesada, M. Á. (2007). *Nuevo Diccionario de Costarriqueñismos*. Cartago: Editorial Tecnológica de Costa Rica.
- Quesada, R. (2005). *Elementos del turismo*. Costa Rica: EUNED.
- Quirós, G. y. (2002). *wetlands for water and life*. Recuperado el jueves 6 de diciembre de 2007, de <http://www.wetlands.org/reports/ris/6CR011sp.pdf>
- Solano, L. (2001). Ecoturismo comunitario en Costa Rica. Nuevos enfoques y actores. *Ambientico* (98).

2007

INVENTARIO DE RECURSOS TURÍSTICOS DE SAN JERÓNIMO



FODELOTUR



FORTALECIMIENTO DEL
DESARROLLO LOCAL POR
MEDIO DEL TURISMO RURAL

MSc. Rafael Brenes Leiva

El presente Inventario de Recursos Turísticos de San Jerónimo de San Pedro de Pérez Zeledón, fue elaborado por MSc. Rafael Brenes Leiva, con la colaboración de los miembros de la cámara de turismo de la localidad, quienes levantaron las fichas de Recursos Turísticos, Freddy Quirós Zahida Morales, Luis Elizondo, Alexis Quirós, Kenneth Gallatin, Rolando Quirós y Juan Carlos Camacho.

FODELOTUR – CATURENA
ITCR, U NA, CONARE
*Todos los derechos reservados
San Jerónimo, diciembre del 2007*

CONTENIDO

PRESENTACIÓN	4
METODOLOGÍA	5
1. EL RECURSO TURISTICO DE SAN JERÓNIMO	6
1.1. Hospedaje, Alimentación, Esparcimiento y Manifestaciones Culturales	9
1.1.1. Hospedaje.....	10
1.1.2. Restauración	13
1.1.3. Actividades e instalaciones de recreo y esparcimiento	14
1.1.4. Manifestaciones culturales.....	20
1.2. El Recurso Turístico Natural	21
1.2.1. Las altas montañas	22
1.2.2. Cuerpos de agua	30
1.3. Actividades productivas y organización	33
1.4. Infraestructura y Servicios Sociales	39
2. FICHAS DE RECURSOS TURÍSTICOS DE SAN JERÓNIMO	44
TRABAJOS CITADOS	118

PRESENTACIÓN

El proyecto de Fortalecimiento del Desarrollo Local por medio del Turismo Rural (FODELOTUR), es un proyecto conjunto del Instituto Tecnológico de Costa Rica, por medio de la Escuela de Ciencias Sociales, y la Universidad Nacional, a través de la Escuela de Planificación y Promoción Social de la Facultad de Ciencias Sociales, y gracias al aporte financiero del Consejo Nacional de Rectores (CONARE).

Uno de los objetivos del proyecto es el de llevar adelante procesos de planificación en las comunidades rurales. El inventario de recursos turísticos es uno de los primeros productos de esta labor.

En San Jerónimo, la realización de este trabajo se dio bajo un enfoque participativo, pues fue la comunidad la que se organizó para hacer las fichas de recursos turísticos. Durante el mes de diciembre del 2007 la Cámara de Turismo del Cerro Ena (CATURENA) se abocó a la recolección de la información y su vaciado en un medio digital. Fue acompañada esta labor por la asesoría técnica del proyecto. Se recogieron 75 fichas, que dieron razón de los recursos turísticos de alojamiento, restauración y actividades recreativas para el turismo. También se hicieron fichas sobre el recurso natural y sobre las actividades productivas, los servicios sociales y las organizaciones.

Los recursos turísticos que se registran aquí están referidos solo a la comunidad de San Jerónimo y de los recursos naturales a los que tiene acceso en la cordillera de Talamanca. Los recursos turísticos de otras comunidades, a pesar de que están interesadas en participar -o llevan adelante algunas iniciativas conjuntas- no están incorporados, tal es el caso de Zapotal, pues es la comunidad de San Jerónimo de San Pedro de Pérez Zeledón la que ha tomado la iniciativa para llevar adelante el desarrollo del turismo rural comunitario. Ello no implica que en el futuro no se pueda ampliar este inventario para incorporar una mayor cantidad de recursos, principalmente de carácter cultural y productivo de estas otras localidades.

Un agradecimiento a los participantes en el proyecto, a CATURENA, tanto por la forma tan intensa y constante con la que asumieron esta tarea, como también por la perseverancia para ir sumando fuerzas de la comunidad para el desarrollo del turismo local.

METODOLOGÍA

La razón de ser de un inventario del turismo es la de evaluar los recursos turísticos y de otros factores influyentes en el turismo en una zona determinada. Constituyen la base para decidir si una zona tiene potencial de desarrollo turístico o no. También indica el tipo y alcance de ese desarrollo. Si esta evaluación de "pre-viabilidad" es en general positiva e indica que el turismo puede desarrollarse de forma deseable, entonces la zona puede proceder a una planificación detallada. Si la zona no cuenta con recursos adecuados para el desarrollo del turismo o existen limitaciones importantes, como un acceso difícil, entonces se debe tomar una decisión realista de no desarrollar el turismo local al menos por el momento. Sería un despilfarro de recursos financieros y administrativos intentar desarrollar un turismo que no cuenta con probabilidad de éxito (OMT, 1999).

Se ha tratado de inventariar y categorizar los principales recursos turísticos con que cuenta la comunidad, tanto los recursos naturales, las inversiones en planta aprovechable para el turismo, así como las actividades económicas, servicios sociales, infraestructura y de organización de la comunidad. Este estudio, si la comunidad considera que debe seguirse adelante en la planificación del turismo, llevará a la realización de un diagnóstico del turismo local, y que a su vez permita la planificación estratégica del turismo de San Jerónimo.

La comunidad recogió las fichas del inventario, en reuniones del grupo que ha conformado la cámara de Turismo Local (CATURENA), siguiendo un diseño de ficha aportado por el proyecto. Se hicieron varias reuniones con miembros de CATURENA y FODELOTUR, para revisar el avance de la recolección de la información. Así que lo que está inventariado aquí responde a la visión de la comunidad sobre sus recursos turísticos. A partir de allí, el proyecto FODELOTUR procedió a interpretar esa información y sistematizarla en el documento presente.

Por último, el documento final fue presentado a los miembros de CATUREMA, para su consensuarlo y convalidarlo. A partir de ello, se empezará a realizar una serie de actividades tendientes a informar a la comunidad de los resultados encontrados, para la toma de decisiones. Se utilizó la lista de inventario turístico propuesta por Renato Quesada (Quesada R. , 2005).

1. EL RECURSO TURISTICO DE SAN JERÓNIMO

Los recursos turísticos con que cuenta la comunidad de San Jerónimo son variados y en algunos casos muestran una gran fortaleza y potencial para un desarrollo turístico rural comunitario, sin embargo, en contraste, en otros casos muestra importantes deficiencias.

El principal recurso con que se cuentan son los recursos naturales, principalmente de altas montañas y el recurso hídrico. De espaldas a la Cordillera de Talamanca, los ecosistemas y sistemas montañosos ofrecen realmente un enorme potencial de desarrollo del turismo asociado a la aventura. Las caminatas y cabalgatas en acenso, y la observación de la flora y la fauna están muy relacionadas con lo que busca el turista en Costa Rica. También son un importante atractivo natural las aguas frías y cristalinas que bajan de la montaña, formando ríos de causes rocosos y estrechos, y conformando rápidos y cataratas,

Por su parte, es apenas incipiente el desarrollo de una planta turística que permita el aprovechamiento de esos recursos, existiendo pocos establecimientos para la pernoctación y la restauración¹.

Apenas se encuentran algunos esfuerzos aislados por construir albergues, que son de una calidad muy básica y de una cantidad insuficiente, pues apenas alcanzan para atender grupos muy pequeños, de entre 5 y 15 personas. Hay un poco más de posibilidades en el hospedaje en habitantes de casas familiares, donde ya ha existido alguna experiencia con el hospedaje de voluntarios internacionales. Este tipo de alojamiento tiende a crecer, debido a la dinámica de crecimiento-reconstitución de las familias de la localidad. Las casas están en buen y regular estado, y ofrecen relativamente poca calidad en las comodidades de sus habitaciones, pero son seguras e higiénicas. Con una inversión modesta se pueden adecuar a las exigencias mínimas de confort para atender visitantes internacionales.



¹ Según el diccionario de la Real Academia Española (Española, 2001), la restauración es la actividad de quien tiene o explota un restaurante.

En cuanto a la restauración, es casi inexistente, de no ser por un par de pequeños locales de comida rápida, al estilo costarricense, y a la construcción de una nueva cafetería que ofrecerá comidas típicas de la zona. A pesar de ello, aquí también la comunidad suple el déficit, pues las familias tienen experiencia en la venta de alimentos a los visitantes. Las comidas en familia, ofrecidas a los que arriendan las habitaciones de las casas, pueden llegar a ser una forma particularmente interesante, desde el punto de vista de la especialización de la oferta turística local. Además, los grupos de mujeres organizadas están capacitándose para ofrecer el servicio, pues han recibido cursos de cocina, tanto para preparar alimentos para servir allí mismo en la mesa, como para la venta de alimentos preparados para consumo fuera de la comunidad, tales como conservas, panes, jaleas, entre otros.

Con respecto a las actividades de recreo y esparcimiento, la planta turística apenas se encuentra en ciernes. Algunos de los habitantes de San Jerónimo están desarrollando ideas de negocio con ese fin. Son pocos los espacios acondicionados para el entretenimiento de los turistas, sin embargo, se pueden aprovechar algunas obras y actividades existentes, tal como un rapel, un trapiche, un vivero de orquídeas, el alquiler de caballos y los deportes en la cancha multiusos y de fútbol.



Así mismo, las manifestaciones culturales están más relacionadas con la forma de vivir sencilla del campesino costarricense, y muy asociada a los actos y actividades de tipo religiosas. El fervor católico del pueblo y las fiestas católicas son una importante posibilidad para desarrollar un turismo especialmente dirigido a ese nicho de mercado.

En cuanto a las actividades productivas, la zona es fundamentalmente agrícola, basada en el cultivo y procesamiento del café, los cítricos y las manzanas. En los últimos años se ha hecho un esfuerzo por darle un mayor valor agregado a sus cosechas, creando un centro de acopio y empaque de productos agropecuarios, así como la instalación de un micro-

beneficio y un tostador de café. Esto hace posible que se puedan ofrecer recorridos por las fincas e instalaciones, para degustar y conocer sobre estas actividades productivas.

Existe además una muy fuerte organización comunal, que tiene experiencia en la organización para la producción y comercialización de productos agrícolas locales, así como para la búsqueda de recursos y participación en el desarrollo social del pueblo. Eso ha permitido que se impulse la organización local para el desarrollo del turismo, y que se vea como la forma natural de propiciar un desarrollo equilibrado e integrado.

Por último, en el estado de la infraestructura básica y la oferta de los servicios sociales están las enormes deficiencias que debe enfrentar el pueblo para impulsar el desarrollo del turismo local. La red vial está realmente en mal estado y restringe el acceso del visitante a la comunidad, principalmente en época de lluvias; y lo condiciona al uso de automóviles 4x4. El transporte público es casi inexistente. La red eléctrica, aunque presente en toda la comunidad, tiene problemas de voltaje. No existe un acueducto como tal, sino una serie de tomas de agua privadas. Los servicios sociales se limitan a un puesto de salud, que opera dos veces al mes, y cuentan con una escuela primaria. No hay en la comunidad un servicio de seguridad pública.

En realidad, si tuviéramos que resumir las oportunidades que tienen San Jerónimo de tener éxito en el desarrollo del turismo comunitario, tendríamos que echar mano a la experiencia en la participación organizativa de la comunidad, que a lo largo de los años ha logrado resolver muchos problemas y necesidades comunales., y en la puesta en marcha de un turismo de aventura natural y del rescate de valores y costumbre costarricense, que en resumidas cuentas suman sus mejores posibilidades. Y claro, si se quiere un desarrollo turístico rural, basado en la familia, entre más vigoroso sea el núcleo familiar, mayor posibilidad de tener éxito.



1.1. Hospedaje, Alimentación, Esparcimiento y Manifestaciones Culturales

Es difícil dar una definición general de Turismo Rural Comunitario, pues en realidad, las actividades, infraestructuras, y en general, los productos turísticos que se ofrecen bajo esa denominación varían considerablemente de un lugar a otro. Así, por ejemplo, en España y en Portugal, lugares emblemáticos del turismo rural, lo que se entiende por tal tipo de turismo varía mucho de una región a otra. Las diferencias son aún más profundas si hablamos del turismo rural comunitario entre Europa y América Latina.

En la zona tropical y subtropical latinoamericana, el turismo rural comunitario está asociado a una actividad turística que relaciona estrechamente el disfrute del medio y las actividades rurales agropecuarias y el contacto con los espacios eco-naturales; y donde las



actividades de hospedaje, restauración, recreación y disfrute están basadas en la propiedad y participación amplia de pequeñas empresas familiares. Es decir, que el núcleo duro del turismo se desarrolla en el medio local, con recursos locales y con la participación amplia de la familia.

Entendido así el turismo rural comunitario, por un lado, se espera que proporcione al turista el disfrute de una alimentación a base de los productos agropecuarios de la región, según los usos culinarios locales, y según las formas tradicionales y culturales que adquiere el sentido de la alimentación en la comunidad. Por otro lado, el hospedaje rural comunitario implica la posibilidad de pernoctar en casas y en pequeños hoteles y albergues, que permitan al turista el contacto directo con la vida cotidiana de las familias.

En el caso de San Jerónimo, las posibilidades de hospedaje y alimentación están poco desarrolladas, pero se están haciendo esfuerzos por crear redes familiares que incrementen

la oferta local. Además se cuenta en este momento con pocas actividades de esparcimiento dirigidas y acondicionadas para recibir turistas.

1.1.1. Hospedaje

En este momento se cuenta con dos opciones de hospedaje tipo albergue. El Centro Turístico Las Lajas, que es un pequeño complejo para el disfrute de la pesca recreativa de trucha, el cual tiene una cabaña de cuatro habitaciones, con cocina,



comedor y baño. Es un sitio con una condición de conservación regular, la cual debe trabajar aún más en aspectos de calidad y cantidad del servicio que ofrece. Por la experiencia desarrollada por su propietario en el movimiento católico activo en Centroamérica, fácilmente puede ser acondicionado para ofrecer eventos múltiples de la iglesia católica nacional e internacional. En este aspecto, de la religiosidad, la experiencia desarrollada por la comunidad presenta una gran oportunidad de especialización turística.

Siguiendo con la oferta de instalaciones tipo albergues, más allá de esta opción, solo se cuenta con otra cabaña, hecha en estilo rústico, ubicada en una finca cercana. Esta otra

opción requiere mucho mayor esfuerzo e inversión en la calidad de las instalaciones.



Por otra parte, está el Centro Ambiental Esperanzas, que consiste una oficina, un aula y una habitación amplia, y que hasta ahora ha servido para el hospedaje de grupos de voluntarios internacionales, que llegan a la

comunidad a desarrollan una labor de tipo social. En este lugar se imparte, además, capacitación en temas ambientales, agrícolas, sociales, artesanía, etc. Fácilmente el dormitorio se puede adaptar y acondicionar para la atracción de un turismo con interés en la conservación del medio ambiente, dirigido a los grupos de jóvenes y científicos ambientalistas.



Además, la comunidad cuenta con gran cantidad de casas familiares que pueden ofrecer una habitación para atender uno o dos visitantes. En este inventario se identificaron cinco de estas casas, sin embargo es muy posible que exista una mayor disponibilidad de esta opción de hospedaje en el pueblo. La razón de ello es que las familias, conforme van creciendo los hijos, que se van a estudiar fuera de la comunidad o forman sus propios hogares, dejan habitaciones sin uso dentro de la vivienda. Hasta ahora estas habitaciones han sido acondicionadas para recibir visitantes familiares y amigos de pueblos lejanos, o de la ciudad. A lo largo de los últimos años, se ha generado experiencia de



hospedaje de estas casas, pues es allí donde se hospedan principalmente los grupos de voluntarios extranjeros cuando llegan a la comunidad.

En general, se cuenta con varias casas de cemento, en buenas o regulares condiciones, que ofrecen un entorno aceptable en seguridad e higiene. Cuentan con

electricidad y agua potable, y las familias están en disposición de ofrecer servicio de alimentación al estilo tradicional costarricense. También, estas casas están ubicadas, en su mayoría, en pequeñas fincas, muy céntricas con relación al caserío principal, dedicadas a la producción agropecuaria, por lo que cuentan con pequeños establos para animales (vacas, cerdos, cabras, caballos), así como viveros hortícolas o viveros de plantas ornamentales, que pueden ser aprovechados para el esparcimiento de los turistas.

CUADRO I: San Jerónimo: El recurso turístico de hospedaje. Diciembre 2007

Alojamiento	Ubicación	Descripción y particularidades	Estado de conservación	Visitantes	Propiedad	Medio de ingreso	Dist./tiempo	Tipo de ingreso	Época de visita	Horario visita	Riesgo	Infraestructura	Servicios actuales	Actividades actuales
Casa de Abelardo Quirós	500 mts al noroeste de la escuela, San Jerónimo	Casa con cuatro cuartos, sala, concina, comedor, baño. Tiene un invernadero para hortalizas y biogás.	Bueno	Local y extranjero	Privado	Todo tipo	500 mts/ 15 minutos	Público	Todo el año	6 a.m. a 8 a.m.	Bajo	Agua y electricidad	Una habitación disponible para una persona. Alimentación variada y al gusto del visitante.	Hospedaje de voluntarios internacionales
Casa de Freddy Quirós	200 mts al noroeste de la escuela, San Jerónimo	Casa de tres cuartos (uno afuera con puerta propia), cocina, sala y baño. Tiene un biodigestor.	Regular	Local y extranjero	Privado	Todo tipo	501 mts/ 15 minutos	Público	Todo el año	7 a.m. a 8 a.m.	Bajo	Agua y electricidad	Una habitación disponible para una persona. Alimentación variada y al gusto del visitante.	Hospedaje de voluntarios internacionales
Casa de Luis Elizondo	500 mts al noroeste de la escuela, San Jerónimo	Casa con cuatro cuartos, sala, concina, comedor, baño. Tiene un invernadero para hortalizas	Bueno	Local y extranjero	Privado	Todo tipo	502 mts/ 15 minutos	Público	Todo el año	8 a.m. a 8 a.m.	Bajo	Agua y electricidad	Una habitación disponible para una o dos persona	Hospedaje de voluntarios internacionales
Casa de Maritza Quirós	500 mts al noroeste de la escuela, San Jerónimo	Casa de dos cuartos, cocina, sala y baño	Bueno	Local y extranjero	Privado	Todo tipo	500 mts/ 15 minutos	Público	Todo el año	9 a.m. a 8 a.m.	Bajo	Agua, electricidad y teléfono	Una habitación disponible para una persona. Alimentación variada y al gusto del visitante.	Hospedaje de voluntarios internacionales
Casa de Rolando Quirós	800 mts al noroeste de la escuela, San Jerónimo	Casa de dos cuartos, cocina, sala y baño. Establo de ganado, abonera orgánica	Regular	Local y extranjero	Privado	Todo tipo	501 mts/ 15 minutos	Público	Todo el año	10 a.m. a 9 a.m.	Bajo	Agua y electricidad	Una habitación disponible para una o dos personas. Alimentación variada y al gusto del visitante.	Hospedaje de voluntarios internacionales
Centro Turístico Las Lajas	4 km al norte de San Jerónimo. Finca Hermanos Quirós	Truchero con cabaña de cuatro habitaciones, cocina, comedor y baño, cinco estanques, senderos. Debe su nombre a presencia de varias lajas de piedra.	Regular	Local, regional, nacional y extranjero	Privado	A pie, caballo, o vehículo 4x4	4 km/ 1 hora	Público	Todo el año	24 horas	Bajo	Agua y electricidad	Cuatro habitaciones con capacidad para ocho personas. Zona de camping en tiendas con capacidad para 20 personas. Trucha y comidas típicas.	Pesca deportiva, caminatas

Alojamiento	Ubicación	Descripción y particularidades	Estado de conservación	Visitantes	Propiedad	Medio de ingreso	Dist./tiempo	Tipo de ingreso	Época de visita	Horario visita	Riesgo	Infraestructura	Servicios actuales	Actividades actuales
Centro Ambiental Esperanzas	San Jerónimo centro	Consiste de una oficina, una aula y una habitación. Centro de capacitación en temas ambientales, agrícolas, sociales, artesanía, etc. Se usa para recibir grupos de voluntarios y visitantes.	Regular	Local, regional, nacional y extranjero	Privado	Todo tipo	0 km	Público	Todo el año	7 a.m. a 8 p.m.	Bajo	Agua y electricidad	Dormitorio para dos personas. Para atender a los grupos visitantes.	Hospedaje de voluntarios internacionales
Cabaña de Alvarito	Finca de Alvaro Ureña, San Miguel	Cabaña de tres cuartos, sala y cocina. Servicio sanitario afuera. Cuenta con un corral. Hecho en estilo rustico con tablones de quina. Ubicada en una finca muy bonita.	Regular	Local	Privado	A pie o caballo	6 km/ 3 horas	Privado	Todo el año	9 a.m. a 3 p.m.	Bajo	Agua		

Fuente: Elaboración propia a partir de la información recogida en las fichas del Inventario de turismo de San Jerónimo de San Pedro de Pérez Zeledón.

1.1.2. Restauración

Con respecto a las opciones de alimentación, se encuentra en la comunidad muy poco desarrollo de restauración, lo que se debe a la poca demanda local para este tipo de servicios. A pesar de ello, recientemente se ha abierto un negocio familiar, Soda La



Familiar, que brinda servicios de soda, con comidas tradicionales y rápidas². Es el único lugar en la comunidad que cuenta con televisión satelital.

También recientemente se ha empezado a construir un café para la venta de bebidas y comidas locales. Se trata de un establecimiento donde allí mismo realizará el proceso tostado y molido del café, y se preparen alimentos variados, teniendo como base ese producto. Las instalaciones están en excelentes condiciones, construido con maderas de árboles cultivados y aserrado en la localidad.

² Además de contar con un bazar, karaoke y sala de belleza

Además de este café, la otra opción para la alimentación es una pequeña soda ubicada



en la Pulpería “La Coope”, donde se pueden comprar algunos preparados rápidos para comer, tales como casados, emparedados, empanadas y varios tipos de “gallos³”.

Así, de esta reducida oferta alimenticia hay que rescatar las posibilidades con que cuenta la comunidad, pues el grupo organizado de mujeres ha ofrecido

diversos cursos de preparación de alimentos. Los Alimentos Maritza, son un ejemplo, pues ofrece una variedad de jaleas, mermeladas, panes y otros productos alimenticios tradicionales de la zona.

1.1.3. Actividades e instalaciones de recreo y esparcimiento

Hay que decir que la planta turística de instalaciones y actividades para el esparcimiento es apenas incipiente, y lo único con lo que efectivamente se puede contar es con el deseo de algunas personas por hacer algunas inversiones en este sentido. Lo más elaborado, desde el punto de vista turístico, es el Rapel Agro San Miguel, ubicado en Zapotal de San Pedro, a 3 km al sureste del centro de San Jerónimo. Allí se encuentran ocho caídas de agua, entre bosques y cafetales, donde se puede practicar el rapel y cuenta con una casa para hospedaje del los visitantes.



³ Bocado compuesto por una tortilla de maíz doblada y rellena de carne, frijoles, picadillo o cualquier comida (Quesada, 2007).

CUADRO 2: San Jerónimo: El recurso turístico de Alimentación. Diciembre 2007

Alimentación	Ubicación	Descripción y particularidades	Estado de conservación	Visitantes	Propiedad	Medio de ingreso	Dist./tiempo	Tipo de ingreso	Época de visita	Horario visita	Riesgo	Infraestructura	Servicios actuales	Actividades actuales
Cafetería del buen comer	200 mts al norte de la escuela. Finca de Freddy Quirós, San Jerónimo	Edificio de madera, con sala, cocina, baño y balcón donde será procesado de café y venta de bebidas y comidas locales. Edificio está construido con maderas de árboles sembrados por personas locales y aserrado localmente. Tiene vista de la zona de San Jerónimo.	Bueno	Local	Privado	Todo tipo	200 mts/10 minutos	Público	Todo el año	7:00 a.m. a 7:00 p.m.	Bajo	Agua y electricidad	Ninguna	Ninguna
Soda La Familiar	San Jerónimo, centro	Un negocio familiar que brinda servicios de soda, sala de belleza y bazar.	Bueno	Local	Privado	Todo tipo	1 km	Público	Todo el año	De 8:00 am a 9:00 pm.	Bajo	Agua, electricidad y televisión satelital	Comidas tradicionales. Bazar, karaoke y sala de belleza	Ninguna
Alimentos Maritza	500 mts al noroeste de la escuela, San Jerónimo	Jaleas, mermeladas, panes y otros productos alimenticios tradicionales de la zona. Jefa del hogar emprendedora, que ha aprovechado de varios cursos de capacitación en el campo de alimentos.	Bueno	Local y extranjero	Privado	Todo tipo	500 mts/15 minutos	Público	Todo el año	De 8:00 am a 9:00 pm.	Bajo	Agua y electricidad	Ninguna	Ninguna
Pulpería de don Ángel	San Jerónimo, centro	Un pequeño negocio que ofrece unos productos. La pulpería más antigua de la comunidad, con más de 30 años de existir. Se abre y se cierra al gusto del dueño.	Malo	Local	Privado	Todo tipo	0 km	Público	Todo el año	De 8:00 am a 3:00 pm.	Bajo	Agua y electricidad	Ninguna	Ninguna
Pulpería La Coope	San Jerónimo, centro	Pulpería y soda. Venta de productos de la canasta básica. Este negocio fue una tienda cooperativa de la comunidad en años anteriores, pero ahora es privado. Cuenta con el único teléfono público del pueblo.	Regular	Local, regional, nacional y extranjero	Privado	Todo tipo	0 km	Público	Todo el año	7 a.m. a 7 p.m.	Bajo	Agua, electricidad y teléfono	Ninguna	Ninguna

Fuente: Elaboración propia a partir de la información recogida en las fichas del Inventario de turismo de San Jerónimo de San Pedro de Pérez Zeledón

También hay un sitios para la pesca recreativa de tilapia, como el de Miguel Calderón, y que es un micro proyecto familiar, de tres estanques de tilapia, rodeados por una finca de café y cítricos. Se reproduce de tilapia de altura en agua fría y de muy buena calidad. Esta es una de las actividades turísticas con mucho potencial, gracias a la calidad y cantidad de las aguas que posee San Jerónimo.



Se mantiene en funcionamiento un trapiche, para el procesamiento de la caña de azúcar. El Trapiche Campos es un galerón con paila, hornilla, trapiche, carreta, moldes, pazcón, batea y paletas., y se abastece de materia prima de un cañal contiguo. Cuenta, además con trapiche de bueyes y otro de

motor. Este tipo de instalaciones están profundamente arraigadas en la vida cotidiana del campesino costarricense, y pueden ser equipadas para la venta de comidas típicas, así como para la producción y venta de múltiples golosinas hechas a base del procesamiento de la caña de azúcar.

Hay un pequeño vivero de Orquídeas y otras plantas propias de la zona, que cuenta con una colección de más de 70 especies de orquídeas propias de la Cordillera de Talamanca. Empezó como un pasatiempo y ha convertido en un proyecto de conservación de orquídeas, que está mejorando, tanto en la colección.

En general, estas instalaciones están en regular estado de conservación o de elaboración, y son visitados por personas de la comunidad y ocasionalmente por visitantes regionales, así como por los voluntarios extranjeros que llegan a la comunidad. Son de propiedad privada, aunque la forma de acceso es pública. Son instalaciones muy cercanas al centro del poblado y es sumamente fácil trasladarse a ellas. Se pueden visitar durante todo el año, mientras que haya luz de día, con un riesgo sumamente bajo.





Por otra parte, la comunidad cuenta con gran cantidad de caballos para alquiler, que en realidad son los caballos de trabajo de los finqueros locales, pero que están disponibles para ser rentados para cabalgatas o para organizar travesías de aventura a las altas montañas de la zona. De hecho, ya la comunidad organiza cabalgatas por las fincas y las

montañas de San Jerónimo, ofreciendo la venta de comidas, premios y baile al final de la tarde. Como dato curioso, dado que la comunidad carece de establecimientos de para la venta de licor, en éstas cabalgatas y en el baile se consume aguardiente destilada localmente en forma ilegal. La experiencia con estos alambiques furtivos podría de aprovecharse para la producción de bebidas a base de frutos de la zona.

Además de la cabalgata, la comunidad de San Jerónimo ha venido organizando una feria ambiental anual, la cual ha tenido la finalidad de promover la sensibilización y conocimientos para la protección del ambiente. Se organizan concursos entre las escuelas de la región y exposiciones de productos locales. Aunque es una actividad que ha venido a menos en los últimos años, parece oportuno reavivar esta feria y ampliarla, para que sea una feria turística y ambiental; lo cual asociaría la experiencia que ha desarrollado la comunidad en el tema de la conservación ambiental y la producción sostenible, y la naciente actividad turística.

Estas actividades son consideradas por la comunidad como actividades muy bien organizadas y concurridas, llegando hasta ellas visitantes de lugares de la región, nacionales, y extranjeros.

Por último, la comunidad cuenta con dos canchas de deporte, una de carácter





multiuso y otra para la práctica del fútbol. La primera es una estructura metálica, de piso de cemento, para la práctica de deportes y eventos culturales. La comunidad es muy aficionada al juego del fútbol cinco, tanto entre hombres como mujeres, niños, jóvenes y adultos. Es usada también para otras actividades cívicas y religiosas. Está abierta al

público en las tardes y días no lectivos. La plaza de fútbol está rodeada por cafetales. Es una cancha de césped natural, bien conservada, para la práctica del fútbol, tanto entre hombres como entre mujeres de la comunidad, muy aficionada a este deporte. También estas canchas pueden ser utilizadas para realizar eventos asociados al turismo local.

CUADRO 3: San Jerónimo: El recurso turístico Actividades e instalaciones de esparcimiento. Diciembre 2007

Actividad o instalación	Ubicación	Descripción y particularidades	Estado de conservación	Visitantes	Propiedad	Medio de ingreso	Dist./tiempo	Tipo de ingreso	Época de visita	Horario visita	Riesgo	Infraestructura	Servicios actuales	Actividades actuales
Rapel Agro San Miguel	Zapotol de San Pedro, 3 km al sureste de la escuela de San Jerónimo	Ocho caídas de agua entre bosque y cafetales donde se puede practicar el rapel. Cuenta con una casa para hospedaje de visitantes. Está ubicado cerca de la toma del acueducto de San Pedro	Regular	Local, regional, nacional y extranjero	Privado	Todo tipo	3 km/1 hora	Público	Todo el año	7:00 a.m. a 4:00 p.m.	Mediano	Agua y electricidad	Ninguno	Ninguno
Tilapia Miguel Calderón	1 km noroeste de la escuela, San Jerónimo	Proyecto familiar de tres estanques de tilapia rodeado de una finca de café y cítricos. Una producción de tilapia de altura en agua fría.	Regular	Local	Privado	Todo tipo	1 km/20 minutos	Público	Todo el año	7 a.m. a 6 a.m.	Bajo	Ninguno	Ninguno	Engorde de tilapia
Trapiche Campos	700 mts al noroeste de la escuela, San Jerónimo.	Un galerón con Paila, hornilla, trapiche, carreta, moldes, pascón, batea y paletas. Tiene un cañal a la par. Cuenta con trapiche de bueyes y otro de motor.	Regular	Local	Privado	Todo tipo	700 mts/20 minutos	Público	Todo el año	7 a.m. a 5 p.m.	Bajo	Ninguno	Ninguno	Engorde de tilapia
Orquídeas Rolando Quiros	800 mts al norte de la escuela, San Jerónimo	Un pequeño jardín de orquídeas y otras plantas de la zona. Tiene más de 70 especies de orquídeas de la zona. Empezó como un pasatiempo y ha convertido en un proyecto de conservación de orquídeas.	Regular	Local	Privado	Todo tipo	800 mts/20 minutos	Público	Todo el año	7 a.m. a 5 p.m.	Bajo	Ninguno	Ninguno	Mejorando la colección y el sitio

Actividad o instalación	Ubicación	Descripción y particularidades	Estado de conservación	Visitantes	Propiedad	Medio de ingreso	Dist./tiempo	Tipo de ingreso	Época de visita	Horario visita	Riesgo	Infraestructura	Servicios actuales	Actividades actuales
Caballos de alquiler	Todo San Jerónimo	Caballos de trabajo de los finqueros locales que están disponibles para alquilar	Regular	Local	Privado									
Cabalgatas	San Jerónimo	Recorridos a caballo por las fincas y montañas de San Jerónimo con comidas, aguardientes destiladas localmente, premios y baile.	Bueno	Local, regional, nacional y extranjero	Público									
Feria ambiental	Centro de San Jerónimo	Era una feria anual la cual tenía el fin de promover la protección del ambiente, con concursos entre las escuelas de la región y exposiciones de productos locales. Organizada por gente del pueblo. Una actividad que se ha perdido en los últimos años.	Bueno	Local	Público									
Cancha multitiuso	San Jerónimo centro	Estructura metálica piso de cemento para practicar deportes y eventos culturales. Ubicada en terreno de la escuela. En horas lectivas es usada por los estudiantes y abierto al público en la tarde y días no lectivos. Recreos escolares, reuniones guías y scouts, fútbol cinco y actividades cívicas y religiosas	Regular	Local	Público	Todo tipo	0 km	Público	Todo el año	Horas no lectivas hasta las 8 p.m.	Bajo	Agua y electricidad	Ninguno	Ninguno
Cancha de fútbol	400 mts al oeste de la escuela, San Jerónimo	Una cancha rodeado por cafetales que cuenta con una cocina dos vestidores y un baño	Bueno	Local, regional y nacional	Público	Todo tipo	400 mts	Público	Todo el año	7 am a 3 pm	Bajo	Agua y electricidad	Ninguno	Ninguno

Fuente: Elaboración propia a partir de la información recogida en las fichas del Inventario de turismo de San Jerónimo de San Pedro de Pérez Zeledón.

1.1.4. Manifestaciones culturales

Otro de los recursos turísticos en los que tiene ventaja la comunidad de San Jerónimo es en las tradiciones culturales asociadas a la práctica de la religión católica activa. Desde hace ya unos veinte años, las zonas más rurales



de Pérez Zeledón se han visto influidas por el avance de las iglesias históricas y sectas de base del cristianismo protestante. En el caso de San Pedro de Perez Zeledón, las “Asambleas de Dios” tiene fuertes bastiones de avance en muchos caseríos y pueblitos. Ello ha hecho que el fervor religioso se vea aumentado, no solo entre los creyentes cristianos protestantes, sino que también entre los católicos. San Jerónimo se ha convertido en un pueblo de un extraordinario arraigo católico y ha recibido ayuda para que lo continúe siendo. Aunque ello no significa que entre sus habitantes no exista personas que son practicantes de otras religiones distintas.

En lo que concierne al turismo, es importante tener claro que los que se describió anteriormente ha hecho que el pueblo mantenga vivas una serie de actividades y manifestaciones religiosas. En ese sentido, la comunidad cuenta con dos templos, uno católico y otro de las “Asambleas de Dios”. El primero es un templo de estructura moderna,



y que fue construido con ayuda de la iglesia católica de Alemania. Allí se oficia misas, bodas, bautizos, primeras comuniones, convivencias, liturgias, hora santa, catequesis. De ello se deriva una serie de manifestaciones religiosas, muy coloridas y concurridas, tales como la procesión del Día de Ramos, las fiestas patronales, la Navidad, entre otras.

CUADRO 4: San Jerónimo: El recurso turístico de manifestaciones culturales. Diciembre 2007

Alimentación	Ubicación	Descripción y particularidades	Estado de conservación	Visitantes	Propiedad	Medio de ingreso	Dist./tiempo	Tipo de ingreso	Época de visita	Horario visita	Riesgo	Infraestructura	Servicios actuales	Actividades actuales
Templo católico de San Jerónimo	200 mts al suroeste de la escuela, San Jerónimo	Un templo de estructura metálica y cemento de 30 mts por 18 mts con sacristía y servicios sanitarios. Construido con ayuda de la iglesia católica de Alemania.	Bueno	Local, regional y nacional	Público	Todo tipo	500 mts/1 5 minutos	Público	Todo el año	De acuerdo con las actividades realizadas	Bajo	Agua y electricidad		Misas, bodas, bautizos, primeras comuniones, etc.
Templo evangélico Cristiano Asamblea de Dios de San Jerónimo	San Jerónimo, centro	Estructura de concreto y metal que cuenta con servicios sanitarios, cocina y una zona verde	Regular	Local	Público	Todo tipo	201 mts/ 5 minutos	Público	Todo el año	Horas de culto	Bajo	Agua y electricidad	Ninguno	Ninguno
Manifestaciones religiosas	San Jerónimo, centro	Una variedad de actividades como la procesión del Día de Ramos, fiesta patronal, Navidad y otras												
Comidas típicas locales	Todo San Jerónimo	Variedad de platos locales como picadillos, pinto, plátanos, olla de carne, mondongo etc.												
Piedra Ñe-Ñe	Finca Antonio Calderón Arguedas.	Piedra indígena que contiene jeroglíficos. Superficie de la piedra está cubierta por completo con dibujos jeroglíficos	Regular	Local	Privado	Todo tipo	2 km/ 30 minutos	Público	Todo el año	7 a.m. a 5 p.m.				

Fuente: Elaboración propia a partir de la información recogida en las fichas del Inventario de turismo de San Jerónimo de San Pedro de Pérez Zeledón.

1.2. El Recurso Turístico Natural

Hasta alrededor de finales de los años 90, el desarrollo turístico de este país se daba de forma tradicional, en manos de empresarios medianos y pequeños y algunas veces con capital extranjero. Las comunidades cercanas al desarrollo de lugares turísticos, y sus organizaciones, se mantenían como espectadores de un proceso que ya se había iniciado, preguntándose cuál sería su beneficio directo, más allá de la obtención de algunos empleos y la venta esporádica de algunos productos agrícolas o artesanales (Solano, 2001).

Hoy Costa Rica ha optado por una vía alternativa de desarrollo turístico, muy diferente al tradicional modelo de sol y playa de los años 60 y 70. Aquí, contrariamente, no se diseñan sitios ni polos turísticos, sino que se utilizan los atractivos existentes con el menor grado de modificación posible para crear un producto turístico de corte natural. El motivador de viaje no es la visita y permanencia en un atractivo turístico ajustado artificialmente a las necesidades del turista (como la playa en el modelo anterior), sino que responde a la posibilidad que se ofrece al turista de entrar en contacto con algo que es real y que involucra el ambiente, la cultura y la sociedad (Lizano, 2001).



Así, los tipos de turismo que pretenden aprovechar la ventaja que presenta el destino turístico Costa Rica, recurren a ofrecer una parte de la excepcional condición ambiental del país. La zona geográfica en la que está ubicada la comunidad de San Jerónimo es la vertiente del Pacífico de la Cordillera de Talamanca.

1.2.1. Las altas montañas



Sin lugar a dudas, el principal recurso turístico con que cuenta la comunidad de San Jerónimo son sus altas montañas, que se encuentran a espaldas de ese caserío. A pesar de que se trata de una fracción del sistema montañoso presentes en la cordillera de Talamanca, y que la vecina comunidad turística de San Gerardo de Rivas ha sido la que tradicionalmente se ha considerado la puerta a este recurso, las mejores condiciones de accesibilidad, la riqueza del escenario y

vista panorámica que tiene San Jerónimo, hacen que estas montañas sean el principal recurso con que cuenta para llevar adelante un desarrollo turístico local.

San Jerónimo tiene 19 atractivos principales en sus altas montañas, distribuidos en los 15 kilómetros que separan a la comunidad del Cerro Chirripó, que es el pico más alto de

Costa Rica, a una altura de 3.820 msnm. El Chirrió está ubicado dentro del Parque Nacional que lleva su mismo nombre, en la Cordillera de Talamanca, al noreste de la ciudad de San Isidro de El General. En este parque nacional se encuentran modeladas y variadas formas glaciares, tales como valles en forma de U, morrenas, terrazas glaciares, lagos y circos glaciares, que atestiguan el paso de grandes lenguas de hielo, cuya acción data de hace unos 25.000 años (MINAE, 1999).

Las condiciones atmosféricas de la zona donde están estos recursos son muy variables e impredecibles, sujeto a fuertes vientos, heladas, lloviznas frecuentes y a cambios bruscos de temperatura, habiéndose registrado una mínima de 9°C bajo cero. Es un paramo muy húmedo de mayo a diciembre y muy seco y soleado entre enero y abril. Predominan árboles de roble y encino de hasta 50 metros de altura, siembre verdes, de copa achaparrada, hojas

coriáceas y con bellotas como fruto. Estos bosques nubosos se encuentran cubiertos por helechos arborecentes, musgos, bromelias, palmas y orquídeas, distribuidas en diferentes estratos del bosque. Además se pueden encontrar una abundante fauna, entre saínos, ardillas, pumas, jaguares, dantas, conejos, coyotes, sapos, ranas, y gran





variedad de aves, como jilgueros, colibríes, mosqueritos, trepadores, reinitas, escarcheras y el quetzal, ave que se alimenta de un tipo de Lauracea llamado ira o aguacatillo, gusanos, insectos, reptiles y anfibios pequeños (MINAE, 1999).

Los atractivos turísticos de altas montañas que han identificado los pobladores de San Jerónimo como su

principal patrimonio natural son: Sabana de Los Leones, a 3.200 msnm, que es una zona de páramo, con una belleza escénica impresionante, a pesar de que ha sido devastado por incendios en 1985 y 1993.

Alto Gracias a Dios, que se encuentra en el sendero hacia Cerro Chirripó y que es un punto de descanso y mirador natural, con vista al Valle General. Se encuentra a 3.290 msnm.

El Cerro Ena, del cual toma su nombre la cámara de turismo de San Jerónimo, CATURENA (Cámara de Turismo del Cerro Ena). El cerro está a una altura de 3,126 msnm y es el único cerro de la Cordillera Talamanca fuera del sistema de parques nacionales. Tiene una muy buena vista desde su cima, y en días despejados se pueden observar, a la vez, las costas del Caribe y el Pacífico costarricense, el Cerro Chirripó y los otros cerros de la cordillera al sur.

La Sabana Ena, contiguo a los parques Chirripó y Amistad, es una sabana de páramo, a 3000 msnm y contiene varias lagunas.

El Cerro Ami, que cuenta con un páramo primario, sabanas y zonas rocosas. También desde este cerro se



puede apreciar las dos vertientes del Caribe y el Pacífico. Uno de sus atractivos es que tiene una gran roca redonda, de unos 30 metros de altura.



Bosque Encantado, que es un bosque primario de altos árboles de distintas figuras y cubiertos de musgo y líquen. Los visitantes comentan que se parece a los bosques de la película “El Señor de los Anillos”. Es característico del tipo de bosque que únicamente existe en las alturas de la Cordillera Talamanca.

Bosque Patio de Agua. Es un área boscosa con fuentes de agua, el único lugar en el sendero a la Sabana de Los Leones donde se puede encontrar agua. Es un lugar de descanso y cuenta con un campamento sencillo.

El Cerro Sapo, que es un cerro rocoso, rodeado por grandes precipicios. Cuenta con una excelente vista panorámica hacia el Valle del General y de la Cordillera Talamanca. Su nombre proviene de su figura en forma de sapo.

El Cerro Lana, que está cubierto totalmente por con “lana⁴” (musgo o líquen), de varios colores, además de orquídeas, y se encuentra sobre una larga fila rocosa y angosta. Los habitantes de los sitios cercanos tienen por costumbre ir allí a recoger musgo, para adornar los portales de navidad. Es el único cerro de la zona que tiene este tipo de musgo en tanta cantidad.

Cerro Lohrsman. Un cerro rocoso que queda a un kilómetro al sur de la Sabana de Los Leones. Este cerro también se ha quemado varias veces y está en proceso de regeneración. Aquí empieza una línea de cortafuegos que protege el parque nacional.

⁴ Al musgo se le llama comúnmente Lana, posiblemente abreviando la frase lana de piedra o lana de pobre, como se le dice en Chile.



Mosca Azul, que es un lugar de descanso, camino a Cerro Ena, con abundante variedad de flora y fauna de altura. Es un área de antiguos potreros en medio de bosque virgen, y hoy en día están en proceso de regeneración.

robles. Hace más de 30 años una avioneta se estrelló en este sitio.

Fila La Avioneta, por la cual se puede llegar al Cerro Chirripó. Contiene un bosque primario de

Mirador Mosca Azul. Que marca el inicio de la llamada zona Mosca Azul, y es un lugar para descansar y apreciar la vista panorámica de la zona. Desde allí se puede apreciar las montañas, los caseríos cercanos y el Valle de El General.

Mirador La Roca. Es una roca que se sitúa sobre un precipicio, desde donde se puede apreciar la montaña de Mosca Azul. Sobresale una gran roca en medio del bosque.

Lagunillas, que es una zona de fincas de ganado y bosques, cruzada por el río San Rafael. Aquí inicia el sendero hacia la Sabana de los Leones y Cerro Chirripó.

Piedra del Tigre, que es una roca de 30 metros de altura, al borde de un bosque primario, y que tiene una excelente vista desde la cima. Su nombre se debe a que, cuentan los ancianos de la comunidad, allí dormía un tigre que atemorizaba a todas las comunidades aledañas.



Roca de Abelardo, que es otra gran roca, cubierta por vegetación y con una pendiente muy inclinada y puede ser escalada.

La piedra El Seringa, a orillas del Río San Rafael, donde se puede acampar debajo de la gran roca, además de escalarla.



La Finca San Miguel, que es una finca adquirida por el MINAE, por tanto de propiedad pública, para que fuera parte del Parque Nacional Chirripó y que está a una altura aproximada 2.500 msnm..

Lo que era un antiguo portero hoy está en proceso regeneración, donde contrastan las áreas planas y las rocosas, y es una zona apta para el campismo.

El estado de conservación natural de estos recursos es de muy bueno a regular. Lo difícil del ascenso y la distancia, así como la protección que les brinda el que se hallen en régimen de parque nacional, ha hecho que se mantengan en un relativo buen estado y puedan ser aprovechados por el turismo de aventura. Sin embargo, la zona ha sido sometida a la deforestación, para la expansión de fincas de pastizal, así como por la caza furtiva. Sobre todo los incendios forestales ha hecho gran daño a los páramos, que por su lento crecimiento, recuperan su condición en períodos muy largos de tiempo.

Los visitantes que llegan a estos sitios son predominantemente lugareños y expedicionarios de la región, que conocen bien de la riqueza natural de estas montañas, y que sacan algunos productos, como el musgo, palmito o caza menor.

Aunque la propiedad es fundamentalmente pública, por ser parte del sistema de parques nacionales, los accesos son privados, debiendo atravesar fincas y potreros para llegar a ellas. El acceso se hace por medio de camitas o por bestias de tiro (caballos o mulas), aunque al inicio de sistema montañoso es posible accederlo con vehículos de doble tracción. Las distancias desde el centro del poblado de San Jerónimo van de entre los 3 a los 11 Kms, con tiempos de recorrido que oscilan entre 1 y 8 horas de camino. La época de visita se extiende por todo el año, sin embargo algunos de estos sitios solo pueden ser transitados entre los meses de diciembre y agosto, en la estación seca.

CUADRO 5: San Jerónimo: El recurso turístico montañoso. Diciembre 2007

Altas montañas y cuevas	Ubicación	Descripción y particularidades	Estado de conservación	Visitantes	Propiedad	Medio de ingreso	Dist./tiempo	Tipo de ingreso	Época de visita	Horario visita	Riesgo	Infraestructura	Servicios actuales	Actividades actuales
Alto Gracias a Dios	Valle Los Leones, Parque Nacional Chirripó	Sendero hacia Cerro Chirripó. Punto de descanso y mirador. Inicio de la Sabana de Los Leones. Vista hacia Valle General a 3.290 msnm.	Bueno	Local, regional y nacional	Público	A pie	10 km/ 5 horas	Privado	Todo el año	11:00 a.m. a 1 p.m.	Bajo	Ninguna	Ninguna	Ninguna
Cerro Ena	Cerro Ena, Pérez Zeledón, 368.777 N, 525,840 E	Cerro de la Cordillera Talamanca, 3,126 msnm. Vista hacia el Caribe y Pacífico, y hacia Chirripó y los otros cerros de la cordillera al sur. Hito de altitud. Belleza natural inspiradora. Único cerro de la Cordillera Talamanca fuera de los parques nacionales.	Bueno	Local, regional y nacional	Público	A pie	11 km/ 7 horas	Privado	Diciembre a agosto	Todo un día	Bajo	Ninguna	Ninguna	Ninguna
Cerro Lohrsman	Fila Aguacatales, Parque Nacional Chirripó, 4 km al noreste de San Jerónimo	Un cerro rocoso que queda 1 kilómetro al sur de la Sabana de Los Leones. Este cerro se ha quemado varias veces y está en regeneración. Aquí empieza una línea corta fuegos que protege el parque nacional.	Regular	Local	Público	A pie	7 km/5 horas	Privado	Todo el año	11:00 a.m. a 1 p.m.	Mediano	Ninguna	Ninguna	Ninguna
Cerro Ami	Cordillera Talamanca, Parque Nacional Chirripó, 4 km al oeste del Cerro Ena	Cerro con páramo, bosques primarios, sabanas y zonas rocosas. Desde este cerro se puede apreciar las dos vertientes, Caribe y Pacífico. Existe mucho rastro de danta. Hay una gran roca redonda de unos 30 metros de altura.	Bueno	Local	Público	A pie	9 km/ 5 horas	Privado	Diciembre a agosto	11 a.m. a 1 p.m.	Mediano	Ninguna	Ninguna	Ninguna
Bosque Encantado	Cerro Ena, Pérez Zeledón	Bosque primario de altos árboles de distintas figuras llenos de lana. Varios visitantes comentan que parece los bosques de la película "El Señor de los Anillos." Tipo de bosque que únicamente existe en las alturas de la Cordillera Talamanca, en la vertiente Caribe.	Bueno	Local, regional y nacional	Público	A pie	10 km/ 6 horas	Privado	Todo el año	Todo el día	Bajo	Ninguna	Ninguna	Ninguna
Bosque Patio de Agua	7 km al norte de San Jerónimo camino a la Sabana de Los Leones.	Área boscosa con fuente de agua. Lugar de descanso y cuenta con un campamento sencillo. El único lugar en el sendero a la Sabana de Los Leones donde se puede encontrar agua.	Bueno	Local, regional y nacional	Público	A pie	7 km/3,5 horas	Privado	Todo el año	10:00 a.m. a 2:00 p.m.	Bajo	Ninguna	Ninguna	Ninguna
Cerro Lana	Fila Sapo al oeste de San Jerónimo	Un cerro cubierto con lana de varios colores y orquídeas sobre una fila rocosa y angosta. La gente tiene la costumbre de recoger la lana para adornar portales de navidad. Único cerro de la zona que tiene este tipo de lana en tanta cantidad.	Regular	Local	Privado	A pie	3 km/ 2 horas	Privado	Todo el año	9:00 a.m. a 3:00 p.m.	Mediano	Ninguna	Ninguna	Ninguna
Cerro Sapo	Fila Sapo al oeste de San Jerónimo	Cerro rocoso rodeado por grandes precipicios. Una vista panorámica hacia el Valle General y la Cordillera Talamanca. Su nombre proviene de su figura de sapo.	Regular	Local	Privado	A pie	3 km/ 2 horas	Privado	Todo el año	9:00 a.m. a 3:00 p.m.	Mediano	Ninguna	Ninguna	Ninguna

	Altas montañas y cuevas	Ubicación	Descripción y particularidades	Estado de conservación	Visitantes	Propiedad	Medio de ingreso	Dist./tiempo	Tipo de ingreso	Época de visita	Horario visita	Riesgo	Infraestructura	Servicios actuales	Actividades actuales
	Fila La Avioneta	Fila Aguacatal, 6 km al noreste de San Jerónimo	Una fila por la cual puede llegar a Cerro Chirripó. Bosque primario de robles. Se estrelló una avioneta en este sitio hace más de 30 años.	Bueno	Local	Privado	A pie	6 km/3 horas	Privado	Todo el año	9:00 a.m. a 3:00 p.m.	Bajo	Ninguna	Ninguna	Ninguna
	Sabana Ena	Cordillera Talamanca, 11 km al noreste de San Jerónimo	Sabana de páramo, 3000 msnm. Varias lagunas. Está contiguo a los parques Chirripó y Amistad.	Bueno	Local, regional y nacional	Público	A pie	11 km/7 horas	Privado	Diciembre a agosto	Todo el día	Bajo	Ninguna	Ninguna	Ninguna
	Sabana de Los Leones	Parque Nacional Chirripó, 10 km al norte de San Jerónimo	Llanura de sabana, 3.200 msnm. Zona de páramo. Fue devastado por incendios en 1985 y 1993.	Regular	Local, regional, nacional y extranjero	Público	A pie	10 km/5 horas	Privado	Todo el año	11 a.m. a 1 p.m.	Bajo	Ninguna	Ninguna	Ninguna
	Mirador La Roca	9.5 km al norte de la escuela, San Jerónimo	Roca sobre un precipicio donde se puede apreciar la montaña de Mosca Azul. Sobresale una gran roca en medio del bosque.	Bueno	Local, regional y nacional	Público	A pie	9.5 km/6 horas	Privado	Diciembre a agosto	Todo el día	Mediano	Ninguna	Ninguna	Ninguna
	Mosca Azul	8 km al norte de la escuela, San Jerónimo	Un lugar de descanso camino a Cerro Ena, con abundante variedad de flora y fauna de altura. Antiguos potreros en regeneración en medio de bosque virgen.	Bueno	Local, regional y nacional	Privado	A pie o caballo	8 km/4 horas	Privado	Todo el año	9 a.m. a 2 p.m.	Bajo	Ninguna	Ninguna	Ninguna
	Mirador Mosca Azul	Sendero a Cerro Ena, 7 km al norte de la escuela, San Jerónimo	Inicio de la zona Mosca Azul. Lugar para descansar y apreciar la vista panorámica de la zona. Se puede apreciar la montaña, los caseríos y el Valle de El General.	Regular	Local, regional y nacional	Privado	A pie o caballo	7 km/3 horas	Privado	Todo el año	8 a.m. a 3 p.m.	Bajo	Ninguna	Ninguna	Ninguna
	Lagumillas	En el límite del Parque Nacional Chirripó, al norte de San Jerónimo	Zona de fincas de ganado y bosques. Cruzado por el río San Rafael. El sendero hacia la Sabana de los Leones y Cerro Chirripó inicia aquí.	Regular	Local y regional	Público	Todo tipo	5 km/1.5 horas	Público	Todo el año	8 a.m. a 3 p.m.	Bajo	Ninguna	Ninguna	Ninguna
	Roca de Abelardo	Fila Sapo al oeste de San Jerónimo	Una gran roca cubierta en su mayoría por vegetación con una pendiente extrema. Lolo Quirós tenía la tradición de quemar la roca, empezando hace unos 50 años cuando su padre le ordenaba hacerlo, por unos 20 años.	Regular	Local	Privado	A pie	3 km/2 horas	Privado	Todo el año	9:00 a.m. a 3:00 p.m.	Mediano	Ninguna	Ninguna	Ninguna
	Piedra del Tigre	Finca San Martín, 4 km al norte de la escuela, San Jerónimo	Roca de 30 metros de altura al borde del bosque primario. Excelente vista desde la cima. Su nombre se debe a que cuentan los ancianos de la comunidad que dormía un tigre en esta localidad.	Bueno	Local, regional y nacional	Privado	A pie o caballo	5 km/1.5 horas	Privado	Todo el año	7 a.m. a 5 p.m.	Bajo	Ninguna	Ninguna	Ninguna

Altas montañas y cuevas	Ubicación	Descripción y particularidades	Estado de conservación	Visitantes	Propiedad	Medio de ingreso	Dist./tiempo	Tipo de ingreso	Época de visita	Horario visita	Riesgo	Infraestructura	Servicios actuales	Actividades actuales
Piedra El Seringa	4 km al norte de San Jerónimo, Finca Hermanos Quirós	Gran roca a la orilla del Río San Rafael. Se puede acampar debajo de la roca y subirla con escalera.	Regular	Local, regional, nacional y extranjero	Privado	Todo tipo	4 km/1 hora	Público	Todo el año	9:00 a.m. a 5:00 p.m.	Mediano	Ninguna	Ninguna	Ninguna
Finca San Miguel	En el límite del Parque Nacional Chirripó, al norte de San Jerónimo	Una finca adquirida por el MINAE para que sea parte del Parque Nacional Chirripó. Un portero antiguo en proceso regeneración. Tiene una altura de aproximadamente 2.500 msnm. Contrastes entre las áreas planas y rocosas. Zona apto para el campismo	Regular	Local	Público	A pie o caballo	6 km/3 horas	Público	Todo el año	9 a.m. a 3 p.m.	Bajo	Ninguna	Ninguna	Ninguna

Fuente: Elaboración propia a partir de la información recogida en las fichas del Inventario de turismo de San Jerónimo de San Pedro de Pérez Zeledón

1.2.2. Cuerpos de agua

Los humedales de altura que se localizan en la Cordillera de Talamanca están distribuidos dentro de los parques nacionales: Parque Nacional Chirripó, el Cerro de la Muerte, la Reserva Forestal Los Santos y Parque Nacional Tapantí - Macizo de la Muerte.



Es una zona bastante heterogénea en cuanto a ambientes y ecosistemas, situación que ha condicionado el desarrollo de gran número de asociaciones vegetales, como las turberas y los páramos, típicos de los ambientes andinos.

Son visitados por una gran variedad de fauna, entre las que se encuentran especies en peligro de extinción o con poblaciones muy reducidas, tales como la danta (*Tapirus bairdii*), algunos felinos como el puma (*Felis concolor*), el ocelote (*Felis pardalis*), el manigordo (*Leopardus pardalis*), y el león breñero (*Herpailurus yaguaroundi*); y el conejo de

monte (*Sylvilagus brasiliensis*), el mapache (*Pocyon lotos*), el mono carablanca (*Cebus capucinus*) y el cabro de monte (*Mazama americana*).



Llueve al menos 3200 mm al año, no obstante en algunas partes se estima que la precipitación alcanza los 6000 mm, y con ello, estas cuencas proveen a los pobladores aguas abajo, con su infinidad de riachuelos y manantiales, de agua de alta calidad, tanto para uso doméstico, agrícola, industrial, recreativo, así como hidroeléctrico (Quirós, 2002).

Los principales atractivos turísticos asociados al recurso hídrico de San Jerónimo son el Río San Rafael y el Río Zapotal, que se ubican al noreste y al noroeste, juntándose para formar una “Y” en el Río Unión. Nacen en las altas montañas y pasan por San Jerónimo, con cauces estrechos y rocosos, y tienen varios rápidos y pequeñas caídas. También cuenta con varias pozas. Otro río, el Talari, es un río de sabana y es la naciente del Río General.

También existe una imbricada red de riachuelos y quebradas, que se extiende a lo largo de San Jerónimo, y que atraviesan por todo el pueblo y sus alrededores. Son aguas cristalinas que se usan para tomas de agua potable de la comunidad y que en días de verano son utilizadas para improvisar almuerzos campestres.

Las Lagunas Ena, que son un sistema de lagunas dentro de la Sabana Ena, son de poca profundidad y un sitio que concentra gran cantidad de animales silvestres. Muchas de estas lagunas estarán secas en la época de verano.

Por otra parte, existen tres caídas de agua, la catarata El Seringa, que es una catarata de unos 10 metros de altura, por debajo de la piedra El Seringa, y que cuenta con una poza para disfrutar del nado al aire libre. La catarata El Chiquero, con una caída de agua de unos 40 metros y que cuenta con la particularidad de que en el curso de la quebrada, antes de caer en un profundo cañón, pasa por una laja de roca de unos 200 metros de largo. Y las



cataratas Calderón, de unos 60 mts de altura, que en realidad son dos cataratas que caen en un mismo sitio, alimentadas por dos quebradas distintas, con una pequeña montaña entre las dos.

En general son cuerpos de agua que están en buen estado de conservación natural, principalmente en lo que se refiere a la calidad y pureza de sus aguas cristalinas. Algunos problemas se dan con la deforestación circundante, que las desprotege. Su localización va desde un kilómetro hasta los 12 kilómetros, desde el centro del poblado, pudiendo tardarse a ellas, para visitarlas, en

períodos de entre una y siete horas. El medio de acceso es por medio de caminatas o cabalgata, con muy bajo riesgo. Son sitios entre públicos y privados, a los que se puede ir durante todo el año, en visitas que podrían extenderse desde unas pocas horas, hasta por todo el día. Hasta ahora son sitios visitados por personas de la localidad, y por algunos pobladores regionales. En pocas ocasiones son visitados por otros turistas nacionales o por extranjeros.

CUADRO 6: San Jerónimo: El recurso turístico hídrico. Diciembre 2007

Ríos, lagunas y cataratas	Ubicación	Descripción y particularidades	Estado de conservación	Visitantes	Propiedad	Medio de ingreso	Dist./tiempo	Tipo de ingreso	Época de visita	Horario visita	Riesgo	Infraestructura	Servicios actuales	Actividades actuales
Río San Rafael	Sur oeste de San Jerónimo	Río que nace en Patio de Agua y pasa por San Jerónimo en su curso hacia San Rafael de donde recibe su nombre. Su cauce es estrecho y rocoso y tiene varios rápidos y pequeñas caídas. También cuenta con varias pozas.	Regular	Local y regional	Público	Todo tipo	7 km/2 hora	Público	Todo el año	Todo el día	Bajo	Ninguna	Ninguna	Ninguna
Río Zapotal	Noreste de San Jerónimo	Se une al San Rafael para conformar el Río Unión. Su cauce es estrecho y rocoso y tiene varios rápidos y pequeñas caídas. También cuenta con varias pozas.	Regular	Local y regional	Público	Todo tipo	8 km/2 hora	Público	Todo el año	Todo el día	Bajo	Ninguna	Ninguna	Ninguna

Ríos, lagunas y cataratas	Ubicación	Descripción y particularidades	Estado de conservación	Visitantes	Propiedad	Medio de ingreso	Dist./tiempo	Tipo de ingreso	Época de visita	Horario visita	Riesgo	Infraestructura	Servicios actuales	Actividades actuales
Río Talari	Sabana de Los Leones, Parque Nacional Chirripó	Río de la sabana. Un nacimiento del Río General.	Bueno	Local, Regional, nacional y extranjero	Público	A pie	12 km 6 horas	Público	Todo el año	11:00 a.m. a 1:00 p.m.	Bajo	Ninguna	Ninguna	Ninguna
Lagunas Ena	Cerro Ena, Pérez Zeledón	Diversidad de lagunas dentro de la Sabana Ena de poca profundidad. Sitios de congregación de dantas. Muchas están secas en la época de verano.	Bueno	Local, regional y nacional	Público	A pie	10 a 12 km 7 horas	Privado	Diciembre a agosto	Todo el día	Bajo	Ninguna	Ninguna	Ninguna
Catarata El Seringa	Truchero Las Lajas, San Jerónimo	Una catarata de unos 10 metros debajo de la piedra El Seringa, que cuenta con poza para bañarse. Está ubicada camino al truchero	Regular	Local, regional y nacional	Privado	A pie o caballo	4 km 1 hora	Público	Todo el año	8 a.m. a 4 p.m.	Mediano	Ninguna	Ninguna	Ninguna
Catarata El Chiquero	San Miguel en un tributario del río San Rafael	Una caída de agua de unos 40 metros de altura. El curso de la quebrada pasa por una laja de roca de 200 metros antes de caer en un cañón.	Regular	Local	Privado	A pie	6.5 km 3.5 horas	Privado	Todo el año	9 a.m. a 2 p.m.	Mediano	Ninguna	Ninguna	Ninguna
Cataratas Calderón	2 km al norte de la escuela, finca Calderón, San Jerónimo	Dos cataratas de unos 60 mts de altura, con una pequeña montaña entre las dos. Dos cataratas que provienen de dos quebradas distintas.	Regular	Local	Privado	A pie	1 km 45 minutos	Privado	Todo el año	7:00 a.m. a 5:00 p.m.	Bajo	Ninguna	Ninguna	Ninguna
Red de riachuelos y quebradas	Todo San Jerónimo	Serie de riachuelos y quebradas que cubren todo el pueblo y sus alrededores. Aguas cristalinas que se usan para tomas de agua de la comunidad y para almuerzos campesinos.	Bueno	Local	Público	Todo tipo	Todo el territorio	Público	Todo el año	Todo el día	Bajo	Ninguna	Ninguna	Ninguna

Fuente: Elaboración propia a partir de la información recogida en las fichas del Inventario de turismo de San Jerónimo de San Pedro de Pérez Zeledón



1.3. Actividades productivas y organización

San Jerónimo es fundamentalmente una comunidad de arraigo campesino, es decir, es una comunidad rural, dedicada a la producción agropecuaria a partir de minifundios familiares, donde impera una

lógica de producción campesina, propiamente dicha. Esta lógica, de una economía natural, implica que la actividad económica la domina la necesidad de satisfacer las necesidades de cada unidad de producción (la micro-finca), que es al mismo tiempo una unidad de consumo (familia campesina) (Chayanov, 1990).

Por tanto, la producción en San Jerónimo tiene un carácter familiar, que satisface, ante todo, las necesidades de la familia, enviando al mercado aquellos productos de las fincas para complementar el ingreso y realizar el ciclo económico anual de producción y consumo.

Esta situación hace que la vida en la localidad lleve el ritmo de las cosechas y, que su espíritu se conserve con los rasgos de los hombres y mujeres que formaron la nacionalidad costarricense. Gente franca, de puertas abiertas, siempre esperando al amigo con un plato de comida en la mesa para compartir.

Las principales actividades productivas son: El cultivo del café, que es la principal actividad económica, proveyendo a las familias de sus principales ingresos anuales. Son cultivos de una diversidad de variedades, tales como cathuí, caturra, catimor, Costa Rica 95 y típica (híbrido). El café lleva más de 50 años de historia en San Jerónimo y los finqueros se han vuelto dependientes de éste cultivo para subsistir.



Los cafetales se extienden por toda la región y por todos lados se logran ver cuadros pintorescos de hombres, mujeres, jóvenes y niños, recolectando el café en tiempo de cosecha. En los últimos años, además, un grupo de productores de la comunidad, se asociaron para establecer una planta procesadora de café (beneficio), que consiste de un recibidor, un chancador, horno y patio de secado. Ahora es una empresa que cada vez integra a más productores locales, que buscan una mejor forma de comercializar y diferenciar su café. A parte de este beneficio, también hay una tostadora artesanal, que es un negocio familiar y, que procesa y vende el café tostado y molido localmente.

Toda ésta actividad en torno al café es de un enorme significado histórico para el costarricense, y es por ello un recurso turístico valioso para el turismo nacional, pues los habitantes de las ciudades no hace muchos años vivían rodeados de cafetales y sujetos los ciclos económicos y sociales que impone este cultivo. Además de ser una excelente oportunidad



para introducir al turista en el conocimiento del café y el procesamiento de este brebaje. Las posibilidades de realizar tours por los cafetales y la planta procesadora, integrando la oportunidad de aprender a catar café y comprar diferentes productos derivados de ese fruto, se presenta como una buena oportunidad turística, que integra en sus beneficios a la producción agropecuaria y microempresaria local.

Otro cultivo que ha tenido mucho auge en los últimos años, y hay que decir que con bastante éxito, es el cultivo de cítricos. Hay producción de naranjas, limones, mandarinas, toronjas y otras variedades de cítricos, en plantaciones esparcidas entre otros cultivos, principalmente en los cafetales. Cuenta con un centro de acopio que empaca y comercializa, y que tiene un edificio de tratamiento post-cosecha de productos de la zona y

que fue construida por la Asociación de productores del Chirripó.



También en los últimos años, se ha experimentado con el cultivo de la manzana, con lo que hoy se encuentra un huerto de 150 árboles, sembrados en terrazas individuales, hechas con muros de piedra. Como dato turístico hay que apuntar que este huerto se



localiza al pie de una de las mejores cataratas de la localidad y contiguo a un pequeño bosque poblado de monos, ardillas, aves y otros animales; y por tanto, también tiene potencial para ser integrado a la actividad turística, a pesar de su poca extensión e importancia económica.

Hay que dejar nota aquí de que la comunidad de San Jerónimo produce gran variedad de verduras y vegetales, como complemento de su dieta cotidiana. La importancia turística de este dato consiste en que la forma en que producen es en forma orgánica, es decir, sin el uso de agroquímicos. En muchas de las casas hay pequeñas huertas, de varias hortalizas para consumo familiar y venta local. La mayoría se producen en pequeños invernaderos, con verdadero poco impacto ambiental, pero con una gran repercusión en la economía.

En general, la gran mayoría de estos cultivos de la zona, sea café, cítricos, manzanas, u hortalizas, están en buen o regular estado, tanto desde el punto de vista estético como desde el productivo. Son pequeñas propiedades privadas, ubicadas en torno al centro del caserío principal, y que conforme van se expandiendo por el territorio, van generando nuevos pequeños y pintorescos caseríos secundarios. Hasta estas fincas se puede llegar fácilmente en automóvil 4x4 o en caminatas, durante todo el año y con recorridos muy seguros de hasta dos o tres horas.

Ya no en la producción agropecuaria, sino en otras actividades micro-empresariales, hay que señalar que existe un pequeño taller de ebanistería, que al día de hoy es un galerón con techo, que cuenta con el equipo necesario para la elaboración de muebles que se venden localmente. Lo importante aquí es que este taller, con la asesoría y capacitación adecuada, puede dar inicio a la producción de artesanías comunales, además de proveer de los muebles necesarios para las instalaciones turísticas.

Por último, hay que apuntar que muchas de estas actividades productivas son acompañadas por la formación de una gran diversidad de organizaciones sociales. Varios de estos grupos organizados de la comunidad son: Asociación de Desarrollo, Asociación de Productores, Cámara de Turismo Ena, Patronato Escolar, Junta de



Educación, Concejo Pastoral, Guías y Scouts, Grupo de Mujeres de San Jerónimo, Comité de Deportes, Grupo de Jóvenes, Pequeños Hermanos de María, Comité de Turismo y Conservación de San Jerónimo y Comité de Salud.

CUADRO 7: San Jerónimo: El recurso turístico de actividades productivas y organizaciones sociales. Diciembre 2007

Actividad u organización	Ubicación	Descripción y particularidades	Estado de conservación	Visitantes	Propiedad	Medio de ingreso	Dist./tiempo	Tipo de ingreso	Época de visita	Horario visita	Riesgo	Infraestructura	Servicios actuales	Actividades actuales
Cultivos de Café	Todo San Jerónimo	El cultivo mayor de la zona el cual es la principal fuente de ingresos de las familias. Hay una diversidad de variedades como cathuí, caturra, catimor, Costa Rica 95 y típica (híbrido). El café lleva más de 50 años de historia en San Jerónimo y los finqueros se han vuelto dependientes de éste cultivo para subsistir.	Bueno	Local, regional y nacional	Privado	Todo tipo	Hasta 5 kilómetros / 2 horas	Público	Todo el año	Todo el día	Bajo	Ninguno	Ninguno	Ninguno
Cultivos de cítricos	Todo San Jerónimo	Un cultivo de importancia secundario en la comunidad. Existe producción de naranjas, limones, mandarines, toronjas y otras variedades. Los árboles están esparcidos entre otros cultivos, principalmente en los cafetales. Cuenta con un centro de acopio que empaca y comercializa.	Regular	Local	Privado	Todo tipo	7 km/5 horas	Privado	Todo el año	11:00 a.m. a 1 p.m.	Mediano	Ninguno	Ninguno	Ninguno
Cultivo de Manzana	2 km al norte de la escuela, San Jerónimo	Un huerto de manzanas ubicado en la zona alta de San Jerónimo que cuenta con 150 árboles sembrados en terrazas individuales hechas con muros de piedra. Está al pie de una de las cataratas Calderon y contiguo a un pequeño bosque poblado de monos, ardillas, aves y otros animales.	Bueno	Local	Privado	A pie	2 km/45 minutos	Privado	Todo el año	7:00 a.m. a 4:00 a.m.	Bajo	Ninguno	Ninguno	Ninguno

Actividad u organización	Ubicación	Descripción y particularidades	Estado de conservación	Visitantes	Propiedad	Medio de ingreso	Dist./tiempo	Tipo de ingreso	Época de visita	Horario visita	Riesgo	Infraestructura	Servicios actuales	Actividades actuales
Cultivos de hortalizas orgánicas	Todo San Jerónimo	Pequeñas huertas orgánicas de varias hortalizas para consumo familiar y venta local. La mayoría de la producción es en pequeños invernaderos	Bueno	Local	Privado	A pie	2 km/45 minutos	Privado	Todo el año	7:00 a.m. a 4:00 a.m.	Bajo	Ninguno	Ninguno	Ninguno
Centro de Acopio	Al Suroeste de San Jerónimo	Edificio de acopio y tratamiento post-cosecha de productos de la zona. Bodega en estructura de metal, construida por la Asociación de productores del Chirripó.	Regular	Local	Privado	Todo tipo	1 km	Público	Todo el año	Todo el día	Bajo	Agua y electricidad	Ninguno	Ninguno
Taller de ebanistería Eugenio Quirós	Centro de San Jerónimo	Un galerón con techo que cuenta con el equipo para la elaboración de muebles. Produce muebles para el mercado local	Malo	Local	Privado	Todo tipo	200 mts/10 minutos	Público	Todo el año	Todo el día	Bajo	Agua y electricidad	Ninguno	Ninguno
Micro-beneficio	San Jerónimo, 200 mts. norte de la escuela	Una planta procesadora de café que consiste de un recibido, un chancador, horno y patio de secado. Una empresa de la comunidad conformado por un grupo de productores locales buscando una mejor forma de comercializar y diferenciar su café	Regular	Local, regional y nacional	Privado	Todo tipo	200 metros/5 minutos	Público	cosecha de café	6 a.m. a 6 p.m.	Bajo	Agua y electricidad	Ninguno	Ninguno
Tostadora de café de Freddy Quirós	Centro de San Jerónimo	Empresa familiar. Cinco hectáreas de café, chancador, tostador y molino de café. Procesa su propio café y lo vende localmente. Proceso artesanal.	Regular	Local	Privado	Todo tipo	200 metros/5 minutos	Público	Todo el año	6 a.m. a 6 p.m.	Bajo	Agua y electricidad	Ninguno	Ninguno
Grupos organizados	Ubicación geográfica	Varios grupos organizados de la comunidad: Asociación de Desarrollo, Asociación de Productores, Cámara de Turismo Ena, Patronato Escolar, Junta de Educación, Concejo Pastoral, Guías y Scouts, Grupo de Mujeres de San Jerónimo, Comité de Deportes, Grupo de Jóvenes, Pequeños Hermanos de María, Comité de Turismo y Conservación de San Jerónimo y Comité de Salud.												

Fuente: Elaboración propia a partir de la información recogida en las fichas del Inventario de turismo de San Jerónimo de San Pedro de Pérez Zeledón.

1.4. Infraestructura y Servicios Sociales

El mundo posee numerosas áreas con potencial para el desarrollo turístico que hoy permanecen en reserva y otras áreas que están muy mal aprovechadas, esto debe llamar la atención de los planificadores hacia esos territorios. Pero el problema en sí no estriba en que haya o no crecimiento económico en una región, sino en que ese crecimiento sea armónico con las condiciones de equilibrio social.



En ese sentido, es necesario que en algunos lugares permanezcan estables los niveles de calidad social ante el avance de un turismo masificado, en otros es necesaria que produzca una multiplicación de las inversiones en infraestructuras básicas (vías de comunicación, redes de abastecimientos, mejora de los sistemas de saneamiento, etc.), para que resulte realmente una acción colaborar en la redistribución de la riqueza y en la tarea de promover nuevos destinos turísticos (Figuerola, 1991).



En el caso de la infraestructura en San Jerónimo, este es tal vez el principal obstáculo que de enfrentar la comunidad para llevar adelante un desarrollo turístico local. En los términos más generales, se puede decir que la comunidad cuenta con un mínimo necesario de infraestructura y servicios sociales para el estilo de vida de sus pobladores, pero que es

insuficiente para el turismo local que desean, por más del tipo de turismo natural que se quiera que sea.

Cuenta la comunidad con una red de calles y caminos que son transitables solo en automóviles 4x4 y que en época de lluvias, en muchas ocasiones se vuelven intransitables. Tres son las calles principales, la calle a San Rafael, la calle a Zapotal y el camino San Jerónimo. Las dos primeras son las vías de acceso terrestre a la comunidad, y se unen en el tercero para formar una “Y” invertida, viniendo desde el sureste y el suroeste, con rumbo al norte. La Calle a San Rafael, que fue la primera calle de acceso a San Jerónimo, es de unos 5 Km de pavimento en regular estado y 9 Km de lastre, pasando por los poblados de San Pedro, Barrio Los Ángeles y San Rafael. La Calle a Zapotal es de lastre, de una extensión de 6 Km, pasando por el poblado de Zapotal desde Fátima, donde ya esta asfaltada y en buen estado.



El camino San Jerónimo, así como el Aguacatales, conducen hacia las áreas de finca, con extensiones de entre 3 y 8 km, y están en peores condiciones que las calles principales de acceso a la comunidad. A partir de estas calles se extiende una red de estrechos y empinados caminos de lastre y tierra, que conducen a las fincas y parajes, que por ser aptos



para cabalgatas y caminatas, habría que decir que están en mejores condiciones que las demás.

En concordancia con esta precaria red vial, la comunidad cuenta con un servicio de transporte realmente inconstante, pues solo se cuenta con un autobús público, con capacidad para 60 personas, en la

ruta Zapotal a San Isidro del General⁵ y que llega hasta San Jerónimo los días lunes, viernes y sábado. En época lluviosa no llega hasta el pueblo. A parte de ello, se cuenta con una buseta para el transporte privado de turistas, con capacidad para 14 pasajeros, y que ofrece servicio bilingüe (español/inglés).

También cuenta la comunidad con una red de alumbrado público y distribución eléctrica. Esta red eléctrica llegó a la comunidad en 1985, y cubre todo el pueblo, abasteciendo casas, comercios, fincas y pequeñas empresas familiares. El servicio no es regular, y hay problemas de voltaje, según el uso que se le dé.

Hay en la comunidad un acueducto, con sistema de sedimentación. Sin embargo no abastece de agua potable a San Jerónimo, sino a las comunidades de Zapotal, Fátima, La Unión, la Fortuna, la Mercedes, San Rafael, etc. No obstante, existe la posibilidad de crear un acueducto para la localidad. En estos momentos, todos los pobladores de San Jerónimo cuentan con sus propias fuentes de abastecimiento de agua, proveniente de nacientes y manantiales cercanos.



Por último, en cuanto a los servicios públicos, tiene el pueblo una escuela primaria y un puesto de salud. La escuela es pública, con tres aulas, baños y área de juegos, adornada con primitivistas murales de escenas locales. El Centro de salud es un edificio con tres consultorios, sala de espera, farmacia y servicio sanitario, que brinda atención médica dos días al mes. Aunque la comunidad cuenta con una pequeña instalación para la seguridad pública, no cuenta con guardia de asistencia rural.

⁵ Principal ciudad de la zona de Pérez Zeledón

CUADRO 8: San Jerónimo: El recurso turístico de infraestructura y servicios sociales. Diciembre 2007

Infraestructura o servicio	Ubicación	Descripción y particularidades	Estado de conservación	Visitantes	Propiedad	Medio de ingreso	Dist./tiempo	Tipo de ingreso	Época de visita	Horario visita	Riesgo	Infraestructura	Servicios actuales	Actividades actuales
Escuela San Jerónimo	San Jerónimo, centro	Escuela pública con tres aulas, baños y área de juegos. Adornado con murales de escenas naturales	Regular	Local	Público	Todo tipo	0 km	Público	Todo el año	Horas lectivas	Bajo	Agua y electricidad	Ninguno	Ninguno
Puesto de Salud	San Jerónimo, centro	Edificio con tres consultorios, sala de espera, farmacia y servicio sanitario. Atención médica dos días por mes	Bueno	Local	Público	Todo tipo	0 km	Público	Cuando hay visita médica	Duración de las consultas	Bajo	Agua y electricidad	Ninguno	Visitas médicas y control de peso de niños
Acueducto del distrito San Pedro	Sureste del San Jerónimo	Acueducto, con sistema de sedimentación. Abastece de agua potable a las comunidades de Zapotal, Fátima, La Unión, la Fortuna, la Mercedes, San Rafael, etc.	Regular	Local	Público	Todo tipo	2 kms	Público	Todo el año	Todo el día	Bajo			
Red de alumbrado eléctrico e iluminación pública	Toda la comunidad	Red de alumbrado eléctrico e iluminación pública, es una red aérea de alta tensión. La red eléctrica llegó a la comunidad en 1985, y cubre todo el pueblo. Abastece casas, comercios y pequeñas empresas familiares. El servicio no es regular, existiendo problemas de voltaje, según el uso que se le dé.	Regular	Local	Público									
Calle a San Rafael	Calle al sur Oeste de San Jerónimo	Calle de lastre, de acceso a la comunidad, pavimentado 5 Km y 9Km de lastre. Fue la primera calle de acceso a San Jerónimo, pasando por el poblado de San Pedro, Barrio Los Ángeles y San Rafael	Malo	Local	Público	Todo tipo	14 Km	Público	Todo el año	Todo el día y la noche	Bajo			
Calle a Zopotal	Calle al sur Este de San Jerónimo	Calle de lastre, de extensión de 6 Km, transitable en automóvil 4X4. Calle de acceso a la comunidad, pasando por el poblado de Zapotal	Malo	Local	Público	Todo tipo	6 Km	Público	Todo el año	Todo el día y la noche	Bajo			
Camino San Jerónimo	Norte de San Jerónimo	Camino lastreado de 3 km de extensión	Malo	Local	Público	Todo tipo	7 Km	Público	Todo el año	Todo el día y la noche	Bajo			
Camino Aguacatales	San Jerónimo arriba, rumbo a Lagunillas	Camino de acceso a las fincas de la zona alta de San Jerónimo. Caminos ideales para caminatas y cabalgatas.	Malo	Local	Público	Todo tipo	8 Km	Público	Todo el año	Todo el día y la noche	Bajo			


Infraestructura o servicio	Ubicación	Descripción y particularidades	Estado de conservación	Visitantes	Propiedad	Medio de ingreso	Dist./tiempo	Tipo de ingreso	Época de visita	Horario visita	Riesgo	Infraestructura	Servicios actuales	Actividades actuales
Red de caminos vecinales	Varios sitios desde San Jerónimo a los caseríos secundarios	Estrechas y empinadas calles de lastre y tierra. Calles que atraviesan fincas y parajes, aptos para cabalgatas y caminatas.	Regular	Local	Público	Todo tipo		Público	Todo el año	Todo el día y la noche	Bajo			
Transporte autobús público	Zapotal de San Pedro	Bus público que tiene capacidad para 60 personas ruta Zapotal a San Isidro. Llega hasta San Jerónimo los lunes, viernes y sábado.	Regular	Local	Público									
Transportes Amado Arias	San Jerónimo	Una buseta con capacidad para 14 pasajeros. Servicio bilingüe, español/inglés	Buena	Local, regional, nacional y extranjero	Privado									

Fuente: Elaboración propia a partir de la información recogida en las fichas del Inventario de turismo de San Jerónimo de San Pedro de Pérez Zeledón.

2. FICHAS DE RECURSOS TURÍSTICOS DE SAN JERÓNIMO



		INVENTARIO DE RECURSOS TURÍSTICOS San Jerónimo de San Pedro de Pérez Zeledón Diciembre del 2007				
Alto Gracias a Dios						
Nombre del recurso						
Valle Los Leones, Parque Nacional Chirripó						
Ubicación geográfica						
Sitios naturales		Montañas		Altas montañas		
Categoría		Tipo		Sub-tipo		
Sendero hacia Cerro Chirripó. Punto de descanso y mirador.						
Descripción (Datos sobresalientes que detallan las características del recurso)						
Inicio de la Sabana de Los Leones. Vista hacia Valle General a 3.290 msnm						
Particularidades (Singularidades del recurso que lo diferencian de otros)						
Bueno (X)	Regular ()	Malo ()	Extranjero ()	Nacional (X)	Privado ()	Público (X)
			Regional (X)	Local (X)		
Estado de conservación actual			Tipo de visitantes		Propiedad	
A pie			10 km/5 horas		Privado	
Medio de ingreso			Distancia/tiempo		Tipo de ingreso	
Todo el año			11:00 a.m. a 1 p.m.		Bajo	
Época de visita			Horario de visita		Riesgo	
() Agua	() Luz	() Alcantarillado		() Señalización		
() Desagüe	() Teléfono	() Internet		() Otra		
Infraestructura básica actuales						
Alojamiento:			Alimentación:			
Transporte:			Otros:			
Servicios actuales						
Actividades actuales						



		INVENTARIO DE RECURSOS TURÍSTICOS San Jerónimo de San Pedro de Pérez Zeledón Diciembre del 2007				
Bosque Encantado						
Nombre del recurso						
Cerro Ena, Pérez Zeledón						
Ubicación geográfica						
Sitios naturales		Montañas		Altas montañas		
Categoría		Tipo		Sub-tipo		
Bosque primario de altos árboles de distintas figuras llenos de lana						
Descripción (Datos sobresalientes que detallan las características del recurso)						
Varios visitantes comentan que parece los bosques de la película "El Señor de los Anillos." Tipo de bosque que únicamente existe en las alturas de la Cordillera Talamanca, en el vertiente Caribe.						
Particularidades (Singularidades del recurso que lo diferencian de otros)						
Bueno (x)	Regular ()	Malo ()	Extranjero () Regional (x)	Nacional (x) Local (x)	Privado ()	Público (x)
Estado de conservación actual			Tipo de visitantes		Propiedad	
A pie			10 km/6 horas		Privado	
Medio de ingreso			Distancia/tiempo		Tipo de ingreso	
Todo el año			Todo el día		Bajo	
Época de visita			Horario de visita		Riesgo	
() Agua	() Luz	() Alcantarillado	() Señalización			
() Desagüe	() Teléfono	() Internet	() Otra			
Infraestructura básica actuales						
Alojamiento:			Alimentación:			
Transporte:			Otros:			
Servicios actuales						
Actividades actuales						

		INVENTARIO DE RECURSOS TURÍSTICOS San Jerónimo de San Pedro de Pérez Zeledón Diciembre del 2007				
Bosque Patio de Agua						
Nombre del recurso						
7 km al norte de San Jerónimo camino a la Sabana de Los Leones						
Ubicación geográfica						
Sitios naturales		Montaña		Altas montañas		
Categoría		Tipo		Sub-tipo		
Área boscosa con fuente de agua. Lugar de descanso y cuenta con un campamento sencillo.						
Descripción (Datos sobresalientes que detallan las características del recurso)						
El único lugar en el sendero a la Sabana de Los Leones donde se puede encontrar agua.						
Particularidades (Singularidades del recurso que lo diferencian de otros)						
Bueno (x)	Regular ()	Malo ()	Extranjero () Regional (x)	Nacional (x) Local (x)	Privado (x)	Público ()
Estado de conservación actual			Tipo de visitantes		Propiedad	
A pie			7 km/3.5 horas		Privado	
Medio de ingreso			Distancia/tiempo		Tipo de ingreso	
Todo el año			10:00 a.m. a 2:00 p.m.		bajo	
Época de visita			Horario de visita		Riesgo	
() Agua	() Luz	() Alcantarillado	() Señalización			
() Desagüe	() Teléfono	() Internet	() Otra			
Infraestructura básica actuales						
Alojamiento:			Alimentación:			
Transporte:			Otros:			
Servicios actuales						
Actividades actuales						


		INVENTARIO DE RECURSOS TURÍSTICOS San Jerónimo de San Pedro de Pérez Zeledón Diciembre del 2007				
Cero Ena						
Nombre del recurso						
Cerro Ena, Pérez Zeledón, 368.777 N, 525,840 E						
Ubicación geográfica						
Sitios Naturales		Montañas		Altas montañas		
Categoría		Tipo		Sub-tipo		
Cerro de la Cordillera Talamanca, 3,126 msnm						
Descripción (Datos sobresalientes que detallan las características del recurso)						
Vista hacia el Caribe y Pacífico, y hacia Chirripó y los otros cerros de la cordillera al sur. Hito de altitud. Belleza natural inspiradora. Único cerro de la Cordillera Talamanca fuera de los parques nacionales.						
Particularidades (Singularidades del recurso que lo diferencian de otros)						
Bueno (x)	Regular ()	Malo ()	Extranjero () Regional (x)	Nacional (x) Local (x)	Privado ()	Público (x)
Estado de conservación actual			Tipo de visitantes		Propiedad	
A pie			11 km/7 horas		Privado	
Medio de ingreso			Distancia/tiempo		Tipo de ingreso	
Diciembre a agosto			Todo un día		Bajo	
Época de visita			Horario de visita		Riesgo	
() Agua	() Luz	() Alcantarillado	() Señalización			
() Desagüe	() Teléfono	() Internet	() Otra			
Infraestructura básica actuales						
Alojamiento:			Alimentación:			
Transporte:			Otros:			
Servicios actuales						
Actividades actuales						



		INVENTARIO DE RECURSOS TURÍSTICOS San Jerónimo de San Pedro de Pérez Zeledón Diciembre del 2007				
Cerro Ami						
Nombre del recurso						
Cordillera Talamanca, Parque Nacional Chirripó, 4 km al oeste del Cerro Ena						
Ubicación geográfica						
Sitios Naturales		Montañas		Altas montañas		
Categoría		Tipo		Sub-tipo		
Cerro con páramo, bosques primarios, sabanas y zonas rocosas						
Descripción (Datos sobresalientes que detallan las características del recurso)						
Desde este cerro se puede apreciar las dos vertientes, Caribe y Pacífico. Existe mucho rastro de danta. Hay una gran roca redonda de unos 30 metros de altura.						
Particularidades (Singularidades del recurso que lo diferencian de otros)						
Bueno (x)	Regular ()	Malo ()	Extranjero () Regional ()	Nacional () Local (x)	Privado ()	Público (x)
Estado de conservación actual			Tipo de visitantes		Propiedad	
A pie			9 km/5 horas		Privado	
Medio de ingreso			Distancia/tiempo		Tipo de ingreso	
Diciembre a agosto			11 a.m. a 1 p.m.		Mediano	
Época de visita			Horario de visita		Riesgo	
() Agua	() Luz	() Alcantarillado	() Señalización			
() Desagüe	() Teléfono	() Internet	() Otra			
Infraestructura básica actuales						
Alojamiento:			Alimentación:			
Transporte:			Otros:			
Servicios actuales						
Actividades actuales						

		INVENTARIO DE RECURSOS TURÍSTICOS San Jerónimo de San Pedro de Pérez Zeledón Diciembre del 2007				
Cerro Lana						
Nombre del recurso						
Fila Sapo al oeste de San Jerónimo						
Ubicación geográfica						
Sitios Naturales		Montañas		Altas montañas		
Categoría		Tipo		Sub-tipo		
Un cerro cubierto con lana de varios colores y orquídeas sobre una fila rocosa y angosta.						
Descripción (Datos sobresalientes que detallan las características del recurso)						
La gente tiene la costumbre de recoger la lana para adornar portales de navidad. Único cerro de la zona que tiene este tipo de lana en tanta cantidad.						
Particularidades (Singularidades del recurso que lo diferencian de otros)						
Bueno ()	Regular (x)	Malo ()	Extranjero () Regional ()	Nacional () Local (x)	Privado (x)	Público ()
Estado de conservación actual		Tipo de visitantes		Propiedad		
A pie		3 km/2 horas		Privado		
Medio de ingreso		Distancia/tiempo		Tipo de ingreso		
Todo el año		9:00 a.m a 3:00 p.m.		Mediano		
Época de visita		Horario de visita		Riesgo		
() Agua	() Luz	() Alcantarillado	() Señalización			
() Desagüe	() Teléfono	() Internet	() Otra			
Infraestructura básica actuales						
Alojamiento:			Alimentación:			
Transporte:			Otros:			
Servicios actuales						
Actividades actuales						

		INVENTARIO DE RECURSOS TURÍSTICOS San Jerónimo de San Pedro de Pérez Zeledón Diciembre del 2007				
Cerro Lohrsman						
Nombre del recurso						
Fila Aguacatales, Parque Nacional Chirripó, 7 km al noreste de San Jerónimo						
Ubicación geográfica						
Sitios naturales		Montañas		Altas montañas		
Categoría		Tipo		Sub-tipo		
Un cerro rocoso que queda 1 kilómetro al sur de la Sabana de Los Leones.						
Descripción (Datos sobresalientes que detallan las características del recurso)						
Este cerro se ha quemado varias veces y está en regeneración. Aquí empieza una línea corta fuegos que protege el parque nacional.						
Particularidades (Singularidades del recurso que lo diferencian de otros)						
Bueno ()	Regular (x)	Malo ()	Extranjero ()	Nacional ()	Privado ()	Público (x)
			Regional ()	Local (x)		
Estado de conservación actual			Tipo de visitantes		Propiedad	
A pie			7 km/5 horas		Privado	
Medio de ingreso			Distancia/tiempo		Tipo de ingreso	
Todo el año			11:00 a.m. a 1 p.m.		Mediano	
Época de visita			Horario de visita		Riesgo	
() Agua	() Luz	() Alcantarillado		() Señalización		
() Desagüe	() Teléfono	() Internet		() Otra		
Infraestructura básica actuales						
Alojamiento:			Alimentación:			
Transporte:			Otros:			
Servicios actuales						
Actividades actuales						

		INVENTARIO DE RECURSOS TURÍSTICOS San Jerónimo de San Pedro de Pérez Zeledón Diciembre del 2007				
Cerro Sapo						
Nombre del recurso						
Fila Sapo al oeste de San Jerónimo						
Ubicación geográfica						
Sitios Naturales		Montañas		Altas montañas		
Categoría		Tipo		Sub-tipo		
Cerro rocoso rodeado por grandes precipicios						
Descripción (Datos sobresalientes que detallan las características del recurso)						
Una vista panorámica hacia el Valle General y la Cordillera Talamanca. Su nombre proviene de su figura de sapo.						
Particularidades (Singularidades del recurso que lo diferencian de otros)						
Bueno ()	Regular (x)	Malo ()	Extranjero () Regional ()	Nacional () Local (x)	Privado (x)	Público ()
Estado de conservación actual			Tipo de visitantes		Propiedad	
A pie			3 km/2 horas		Privado	
Medio de ingreso			Distancia/tiempo		Tipo de ingreso	
Todo el año			9:00 a.m a 3:00 p.m.		Mediano	
Época de visita			Horario de visita		Riesgo	
() Agua	() Luz	() Alcantarillado	() Señalización			
() Desagüe	() Teléfono	() Internet	() Otra			
Infraestructura básica actuales						
Alojamiento:			Alimentación:			
Transporte:			Otros:			
Servicios actuales						
Actividades actuales						

		INVENTARIO DE RECURSOS TURÍSTICOS San Jerónimo de San Pedro de Pérez Zeledón Diciembre del 2007				
Fila La Avioneta						
Nombre del recurso						
Fila Aguacatal, 6 km al noreste de San Jerónimo						
Ubicación geográfica						
Sitios naturales		Montañas		Altas montañas		
Categoría		Tipo		Sub-tipo		
Una fila por la cual puede llegar a Cerro Chirripó. Bosque primario de robles						
Descripción (Datos sobresalientes que detallan las características del recurso)						
Se estrelló una avioneta en este sitio hace más de 30 años						
Particularidades (Singularidades del recurso que lo diferencian de otros)						
Bueno (x)	Regular ()	Malo ()	Extranjero () Regional ()	Nacional () Local (x)	Privado ()	Público (x)
Estado de conservación actual			Tipo de visitantes		Propiedad	
A pie			6 km/3 horas		Privado	
Medio de ingreso			Distancia/tiempo		Tipo de ingreso	
Todo el año			9 a.m. a 2 p.m.		Bajo	
Época de visita			Horario de visita		Riesgo	
() Agua	() Luz	() Alcantarillado	() Señalización			
() Desagüe	() Teléfono	() Internet	() Otra			
Infraestructura básica actuales						
Alojamiento:			Alimentación:			
Transporte:			Otros:			
Servicios actuales						
Actividades actuales						

		INVENTARIO DE RECURSOS TURÍSTICOS San Jerónimo de San Pedro de Pérez Zeledón Diciembre del 2007				
Lagunillas						
Nombre del recurso						
En el límite del Parque Nacional Chirripó, al norte de San Jerónimo						
Ubicación geográfica						
Sitios naturales		Montañas		Altas montañas		
Categoría		Tipo		Sub-tipo		
Zona de fincas de ganado y bosques						
Descripción (Datos sobresalientes que detallan las características del recurso)						
Cruzado por el río San Rafael. El sendero hacia la Sabana de los Leones y Cerro Chirripó inicia aquí.						
Particularidades (Singularidades del recurso que lo diferencian de otros)						
Bueno ()	Regular (x)	Malo ()	Extranjero () Regional (x)	Nacional () Local (x)	Privado (x)	Público ()
Estado de conservación actual		Tipo de visitantes		Propiedad		
A pie y caballo o automóvil 4x4		5 km/1.5 horas		Público		
Medio de ingreso		Distancia/tiempo		Tipo de ingreso		
Todo el año		8 a.m. a 3 p.m.		Bajo		
Época de visita		Horario de visita		Riesgo		
() Agua	() Luz	() Alcantarillado	() Señalización			
() Desagüe	() Teléfono	() Internet	() Otra			
Infraestructura básica actuales						
Alojamiento:			Alimentación:			
Transporte:			Otros:			
Servicios actuales						
Actividades actuales						

		INVENTARIO DE RECURSOS TURÍSTICOS San Jerónimo de San Pedro de Pérez Zeledón Diciembre del 2007				
Lagunillas						
Nombre del recurso						
En el límite del Parque Nacional Chirripó, al norte de San Jerónimo						
Ubicación geográfica						
Sitios naturales		Montañas		Altas montañas		
Categoría		Tipo		Sub-tipo		
Roca sobre un precipicio donde se puede apreciar la montaña de Mosca Azul						
Descripción (Datos sobresalientes que detallan las características del recurso)						
Sobresale una gran roca en medio del bosque						
Particularidades (Singularidades del recurso que lo diferencian de otros)						
Bueno (x)	Regular ()	Malo ()	Extranjero () Regional (x)	Nacional (x) Local (x)	Privado ()	Público (x)
Estado de conservación actual			Tipo de visitantes		Propiedad	
A pie			9.5 km/6 horas		Privado	
Medio de ingreso			Distancia/tiempo		Tipo de ingreso	
Diciembre a agosto			Todo el día		Mediano	
Época de visita			Horario de visita		Riesgo	
() Agua	() Luz	() Alcantarillado	() Señalización			
() Desagüe	() Teléfono	() Internet	() Otra			
Infraestructura básica actuales						
Alojamiento:			Alimentación:			
Transporte:			Otros:			
Servicios actuales						
Actividades actuales						



		INVENTARIO DE RECURSOS TURÍSTICOS San Jerónimo de San Pedro de Pérez Zeledón Diciembre del 2007				
Mirador Mosca Azul						
Nombre del recurso						
Sendero a Cerro Ena, 7 km al norte de la escuela, San Jerónimo						
Ubicación geográfica						
Sitios naturales		Montañas		Altas montañas		
Categoría		Tipo		Sub-tipo		
Inicio de la zona Mosca Azul. Lugar para descansar y apreciar la vista panorámica de la zona						
Descripción (Datos sobresalientes que detallan las características del recurso)						
Se puede apreciar la montaña, los caseríos y el Valle de El General						
Particularidades (Singularidades del recurso que lo diferencian de otros)						
Bueno ()	Regular (x)	Malo ()	Extranjero () Regional (x)	Nacional (x) Local (x)	Privado (x)	Público ()
Estado de conservación actual			Tipo de visitantes		Propiedad	
A pie o caballo			7 km/3 horas		Privado	
Medio de ingreso			Distancia/tiempo		Tipo de ingreso	
Todo el año			8 a.m. a 3 p.m.		Bajo	
Época de visita			Horario de visita		Riesgo	
() Agua	() Luz	() Alcantarillado	() Señalización			
() Desagüe	() Teléfono	() Internet	() Otra			
Infraestructura básica actuales						
Alojamiento:			Alimentación:			
Transporte:			Otros:			
Servicios actuales						
Actividades actuales						



		INVENTARIO DE RECURSOS TURÍSTICOS San Jerónimo de San Pedro de Pérez Zeledón Diciembre del 2007				
Mosca Azul						
Nombre del recurso						
8 km al norte de la escuela, San Jerónimo						
Ubicación geográfica						
Sitios naturales		Montañas		Altas montañas		
Categoría		Tipo		Sub-tipo		
Un lugar de descanso camino a Cerro Ena, con abundante variedad de flora y fauna de altura						
Descripción (Datos sobresalientes que detallan las características del recurso)						
Antiguos potreros en regeneración en medio de bosque virgen						
Particularidades (Singularidades del recurso que lo diferencian de otros)						
Bueno (x)	Regular ()	Malo ()	Extranjero () Regional (x)	Nacional (x) Local (x)	Privado (x)	Público ()
Estado de conservación actual			Tipo de visitantes		Propiedad	
A pie o caballo			8 km/4horas		Privado	
Medio de ingreso			Distancia/tiempo		Tipo de ingreso	
Todo el año			9 a.m. a 2 p.m.		Bajo	
Época de visita			Horario de visita		Riesgo	
() Agua	() Luz	() Alcantarillado	() Señalización			
() Desagüe	() Teléfono	() Internet	() Otra			
Infraestructura básica actuales						
Alojamiento:			Alimentación:			
Transporte:			Otros:			
Servicios actuales						
Actividades actuales						

		INVENTARIO DE RECURSOS TURÍSTICOS San Jerónimo de San Pedro de Pérez Zeledón Diciembre del 2007				
Roca de Abelardo						
Nombre del recurso						
Fila Sapo al oeste de San Jerónimo						
Ubicación geográfica						
Sitios naturales		Montañas		Altas montañas		
Categoría		Tipo		Sub-tipo		
Una gran roca cubierta en su mayoría por vegetación con una pendiente extrema						
Descripción (Datos sobresalientes que detallan las características del recurso)						
Lolo Quirós tenía la tradición de quemar la roca, empezando hace unos 50 años cuando su padre le ordenaba hacerlo, por unos 20 años.						
Particularidades (Singularidades del recurso que lo diferencian de otros)						
Bueno ()	Regular (x)	Malo ()	Extranjero () Regional ()	Nacional () Local (x)	Privado (x)	Público ()
Estado de conservación actual			Tipo de visitantes		Propiedad	
A pie			3 km/2 horas		Privado	
Medio de ingreso			Distancia/tiempo		Tipo de ingreso	
Todo el año			9:00 a.m. a 3:00 p.m.		Mediano	
Época de visita			Horario de visita		Riesgo	
() Agua	() Luz	() Alcantarillado	() Señalización			
() Desagüe	() Teléfono	() Internet	() Otra			
Infraestructura básica actuales						
Alojamiento:			Alimentación:			
Transporte:			Otros:			
Servicios actuales						
Actividades actuales						


		INVENTARIO DE RECURSOS TURÍSTICOS San Jerónimo de San Pedro de Pérez Zeledón Diciembre del 2007				
Sabana de Los Leones						
Nombre del recurso						
Parque Nacional Chirripó, 10 km al norte de San Jerónimo						
Ubicación geográfica						
Sitios naturales		Montañas		Altas montañas		
Categoría		Tipo		Sub-tipo		
Llanura de sabana, 3.200 msnm. Zona de páramo						
Descripción (Datos sobresalientes que detallan las características del recurso)						
Fue devastado por incendios en 1985 y 1993.						
Particularidades (Singularidades del recurso que lo diferencian de otros)						
Bueno ()	Regular (x)	Malo ()	Extranjero (x) Regional (x)	Nacional (x) Local (x)	Privado ()	Público (x)
Estado de conservación actual			Tipo de visitantes		Propiedad	
A pie			10 km/5 horas		Privado	
Medio de ingreso			Distancia/tiempo		Tipo de ingreso	
Todo el año			11 a.m. a 1 p.m.		Bajo	
Época de visita			Horario de visita		Riesgo	
() Agua	() Luz	() Alcantarillado	() Señalización			
() Desagüe	() Teléfono	() Internet	() Otra			
Infraestructura básica actuales						
Alojamiento:			Alimentación:			
Transporte:			Otros:			
Servicios actuales						
Actividades actuales						

		INVENTARIO DE RECURSOS TURÍSTICOS San Jerónimo de San Pedro de Pérez Zeledón Diciembre del 2007				
Sabana Ena						
Nombre del recurso						
Cordillera Talamanca, 11 km al noreste de San Jerónimo						
Ubicación geográfica						
Sitios naturales		Montañas		Altas montañas		
Categoría		Tipo		Sub-tipo		
Sabana de páramo, 3000 msnm. Varias lagunas.						
Descripción (Datos sobresalientes que detallan las características del recurso)						
Está contiguo a los parques Chirripó y Amistad						
Particularidades (Singularidades del recurso que lo diferencian de otros)						
Bueno (x)	Regular ()	Malo ()	Extranjero () Regional (x)	Nacional (x) Local (x)	Privado ()	Público (x)
Estado de conservación actual			Tipo de visitantes		Propiedad	
A pie			11 km/7 horas		Privado	
Medio de ingreso			Distancia/tiempo		Tipo de ingreso	
Diciembre a agosto			Todo el día		Bajo	
Época de visita			Horario de visita		Riesgo	
() Agua	() Luz	() Alcantarillado	() Señalización			
() Desagüe	() Teléfono	() Internet	() Otra			
Infraestructura básica actuales						
Alojamiento:			Alimentación:			
Transporte:			Otros:			
Servicios actuales						
Actividades actuales						

		INVENTARIO DE RECURSOS TURÍSTICOS San Jerónimo de San Pedro de Pérez Zeledón Diciembre del 2007				
Finca San Miguel						
Nombre del recurso						
En el límite del Parque Nacional Chirripó, al norte de San Jerónimo						
Ubicación geográfica						
Sitios naturales		Montañas		Altas montañas		
Categoría		Tipo		Sub-tipo		
Una finca adquirida por el MINAE para que sea parte del Parque Nacional Chirripó. Un portero antiguo en proceso regeneración. Tiene una altura de aproximadamente 2.500 msnm.						
Descripción (Datos sobresalientes que detallan las características del recurso)						
Contrastes entre las áreas planas y rocosas. Zona apto para el campismo						
Particularidades (Singularidades del recurso que lo diferencian de otros)						
Bueno ()	Regular (x)	Malo ()	Extranjero () Regional ()	Nacional () Local (x)	Privado ()	Público (x)
Estado de conservación actual			Tipo de visitantes		Propiedad	
A pie o caballo			6 km/3 horas		Privado	
Medio de ingreso			Distancia/tiempo		Tipo de ingreso	
Todo el año			9 a.m. a 3 p.m.		Bajo	
Época de visita			Horario de visita		Riesgo	
() Agua	() Luz	() Alcantarillado	() Señalización			
() Desagüe	() Teléfono	() Internet	() Otra			
Infraestructura básica actuales						
Alojamiento:			Alimentación:			
Transporte:			Otros:			
Servicios actuales						
Actividades actuales						

			INVENTARIO DE RECURSOS TURÍSTICOS San Jerónimo de San Pedro de Pérez Zeledón Diciembre del 2007					
Piedra El Seringa								
Nombre del recurso								
4 km al norte de San Jerónimo, Finca Hermanos Quirós								
Ubicación geográfica								
Sitios naturales			Grutas, cavernas y cuevas					
Categoría			Tipo			Sub-tipo		
Gran roca a la orilla del Río San Rafael								
Descripción (Datos sobresalientes que detallan las características del recurso)								
Se puede acampar debajo de la roca y subirla con escalera								
Particularidades (Singularidades del recurso que lo diferencian de otros)								
Bueno ()	Regular (x)	Malo ()	Extranjero (x)		Nacional (x)		Privado (x)	Público ()
			Regional (x)		Local (x)			
Estado de conservación actual			Tipo de visitantes			Propiedad		
A pie o caballo o automóvil 4x4			4 km/1 hora			Público		
Medio de ingreso			Distancia/tiempo			Tipo de ingreso		
Todo el año			9:00 a.m. a 5:00 p.m.			Mediano		
Época de visita			Horario de visita			Riesgo		
() Agua		() Luz		() Alcantarillado		() Señalización		
() Desagüe		() Teléfono		() Internet		() Otra		
Infraestructura básica actuales								
Alojamiento:					Alimentación:			
Transporte:					Otros:			
Servicios actuales								
Actividades actuales								



		INVENTARIO DE RECURSOS TURÍSTICOS San Jerónimo de San Pedro de Pérez Zeledón Diciembre del 2007				
Río San Rafael						
Nombre del recurso						
Noroeste de San Jerónimo						
Ubicación geográfica						
Sitios Naturales		Montañas		Altas montañas		
Categoría		Tipo		Sub-tipo		
Río que nace en Patio de Agua y pasa por San Jerónimo en su curso hacia San Rafael de donde recibe su nombre. Su cauce es estrecho y rocoso y tiene varios rápidos y pequeñas caídas. También cuenta con varias pozas.						
Descripción (Datos sobresalientes que detallan las características del recurso)						
Particularidades (Singularidades del recurso que lo diferencian de otros)						
Bueno ()	Regular (x)	Malo ()	Extranjero () Regional (x)	Nacional () Local (x)	Privado ()	Público (x)
Estado de conservación actual			Tipo de visitantes		Propiedad	
Todo tipo			7 km		Público	
Medio de ingreso			Distancia/tiempo		Tipo de ingreso	
Todo el año			Todo el día		Bajo	
Época de visita			Horario de visita		Riesgo	
() Agua	() Luz	() Alcantarillado	() Señalización			
() Desagüe	() Teléfono	() Internet	() Otra			
Infraestructura básica actuales						
Alojamiento:			Alimentación:			
Transporte:			Otros:			
Servicios actuales						
Actividades actuales						


		INVENTARIO DE RECURSOS TURÍSTICOS San Jerónimo de San Pedro de Pérez Zeledón Diciembre del 2007				
Río Zapotal						
Nombre del recurso						
Noreste de San Jerónimo						
Ubicación geográfica						
Sitios Naturales		Montañas		Altas montañas		
Categoría		Tipo		Sub-tipo		
Río que nace en Patio de Agua y pasa por San Jerónimo en su curso, y se une al San Rafael para conformar el Rio Unión. Su cauce es estrecho y rocoso y tiene varios rápidos y pequeñas caídas. También cuenta con varias pozas.						
Descripción (Datos sobresalientes que detallan las características del recurso)						
Particularidades (Singularidades del recurso que lo diferencian de otros)						
Bueno ()	Regular (x)	Malo ()	Extranjero () Regional (x)	Nacional () Local (x)	Privado ()	Público (x)
Estado de conservación actual		Tipo de visitantes		Propiedad		
Todo tipo		8 km / 2 horas		Público		
Medio de ingreso		Distancia/tiempo		Tipo de ingreso		
Todo el año		Todo el día		Bajo		
Época de visita		Horario de visita		Riesgo		
() Agua	() Luz	() Alcantarillado	() Señalización			
() Desagüe	() Teléfono	() Internet	() Otra			
Infraestructura básica actuales						
Alojamiento:			Alimentación:			
Transporte:			Otros:			
Servicios actuales						
Actividades actuales						

		INVENTARIO DE RECURSOS TURÍSTICOS San Jerónimo de San Pedro de Pérez Zeledón Diciembre del 2007				
Río Talari						
Nombre del recurso						
Sabana de Los Leones, Parque Nacional Chirripó						
Ubicación geográfica						
Sitios Naturales		Montañas		Altas montañas		
Categoría		Tipo		Sub-tipo		
Río de la sabana. Un naciente del Río General.						
Descripción (Datos sobresalientes que detallan las características del recurso)						
Particularidades (Singularidades del recurso que lo diferencian de otros)						
Bueno (x)	Regular ()	Malo ()	Extranjero (x) Regional (x)	Nacional (x) Local (x)	Privado ()	Público (x)
Estado de conservación actual			Tipo de visitantes		Propiedad	
A pie			12 km/6 horas		Público	
Medio de ingreso			Distancia/tiempo		Tipo de ingreso	
Todo el año			11:00 a.m. a 1:00 p.m.		Bajo	
Época de visita			Horario de visita		Riesgo	
() Agua	() Luz	() Alcantarillado	() Señalización			
() Desagüe	() Teléfono	() Internet	() Otra			
Infraestructura básica actuales						
Alojamiento:			Alimentación:			
Transporte:			Otros:			
Servicios actuales						
Actividades actuales						

		INVENTARIO DE RECURSOS TURÍSTICOS San Jerónimo de San Pedro de Pérez Zeledón Diciembre del 2007				
Red de riachuelos y quebradas						
Nombre del recurso						
Todo San Jerónimo						
Ubicación geográfica						
Sitios Naturales		Montañas		Altas montañas		
Categoría		Tipo		Sub-tipo		
Serie de riachuelos y quebradas que cubren todo el pueblo y sus alrededores						
Descripción (Datos sobresalientes que detallan las características del recurso)						
Aguas cristalinas que se usan para tomas de agua de la comunidad y para almuerzos campestres						
Particularidades (Singularidades del recurso que lo diferencian de otros)						
Bueno (x)	Regular ()	Malo ()	Extranjero () Regional ()	Nacional () Local (x)	Privado ()	Público (x)
Estado de conservación actual			Tipo de visitantes		Propiedad	
Todo tipo			Todo el territorio		Público	
Medio de ingreso			Distancia/tiempo		Tipo de ingreso	
Todo el año			Todo el día		Bajo	
Época de visita			Horario de visita		Riesgo	
() Agua	() Luz	() Alcantarillado	() Señalización			
() Desagüe	() Teléfono	() Internet	() Otra			
Infraestructura básica actuales						
Alojamiento:			Alimentación:			
Transporte:			Otros:			
Servicios actuales						
Actividades actuales						


		INVENTARIO DE RECURSOS TURÍSTICOS San Jerónimo de San Pedro de Pérez Zeledón Diciembre del 2007				
Catarata El Seringa						
Nombre del recurso						
Truchero Las Lajas, San Jerónimo						
Ubicación geográfica						
Sitio natural		Caídas de agua		Catarata		
Categoría		Tipo		Sub-tipo		
Una catarata de unos 10 metros debajo de la piedra El Ceringa, que cuenta con poza para bañarse						
Descripción (Datos sobresalientes que detallan las características del recurso)						
Está ubicada camino al truchero						
Particularidades (Singularidades del recurso que lo diferencian de otros)						
Bueno ()	Regular (x)	Malo ()	Extranjero () Regional (x)	Nacional (x) Local (x)	Privado (x)	Público ()
Estado de conservación actual			Tipo de visitantes		Propiedad	
A pie o caballo			4 km/1 hora		Público	
Medio de ingreso			Distancia/tiempo		Tipo de ingreso	
Todo el año			8 a.m. a 4 p.m.		Mediano	
Época de visita			Horario de visita		Riesgo	
() Agua	() Luz	() Alcantarillado	() Señalización			
() Desagüe	() Teléfono	() Internet	() Otra			
Infraestructura básica actuales						
Alojamiento:			Alimentación:			
Transporte:			Otros:			
Servicios actuales						
Actividades actuales						

		INVENTARIO DE RECURSOS TURÍSTICOS San Jerónimo de San Pedro de Pérez Zeledón Diciembre del 2007				
Catarata El Chiquero						
Nombre del recurso						
San Miguel en un tributario del río San Rafael						
Ubicación geográfica						
Sitio natural		Caídas de agua		Catarata		
Categoría		Tipo		Sub-tipo		
Una caída de agua de unos 40 metros de altura						
Descripción (Datos sobresalientes que detallan las características del recurso)						
El curso de la quebrada pasa por una laja de roca de 200 metros antes de caer en un cañón						
Particularidades (Singularidades del recurso que lo diferencian de otros)						
Bueno ()	Regular (x)	Malo ()	Extranjero () Regional ()	Nacional () Local (x)	Privado (x)	Público ()
Estado de conservación actual			Tipo de visitantes		Propiedad	
A pie			6.5 km/3.5 horas		Privado	
Medio de ingreso			Distancia/tiempo		Tipo de ingreso	
Todo el año			10 a.m. a 2 p.m.		Mediano	
Época de visita			Horario de visita		Riesgo	
() Agua	() Luz	() Alcantarillado	() Señalización			
() Desagüe	() Teléfono	() Internet	() Otra			
Infraestructura básica actuales						
Alojamiento:			Alimentación:			
Transporte:			Otros:			
Servicios actuales						
Actividades actuales						


		INVENTARIO DE RECURSOS TURÍSTICOS San Jerónimo de San Pedro de Pérez Zeledón Diciembre del 2007				
Cataratas Calderón						
Nombre del recurso						
2 km al norte de la escuela, finca Calderón, San Jerónimo						
Ubicación geográfica						
Sitio natural		Caídas de agua		Catarata		
Categoría		Tipo		Sub-tipo		
Dos cataratas de unos 60 mts de altura, con una pequeña montaña entre las dos.						
Descripción (Datos sobresalientes que detallan las características del recurso)						
Dos cataratas que provienen de dos quebradas distintas						
Particularidades (Singularidades del recurso que lo diferencian de otros)						
Bueno ()	Regular (x)	Malo ()	Extranjero () Regional ()	Nacional () Local (x)	Privado (x)	Público ()
Estado de conservación actual		Tipo de visitantes		Propiedad		
A pie		2 km/45 minutos		Privado		
Medio de ingreso		Distancia/tiempo		Tipo de ingreso		
Todo el año		7:00 a.m. a 5:00 p.m.		Bajo		
Época de visita		Horario de visita		Riesgo		
() Agua	() Luz	() Alcantarillado	() Señalización			
() Desagüe	() Teléfono	() Internet	() Otra			
Infraestructura básica actuales						
Alojamiento:			Alimentación:			
Transporte:			Otros:			
Servicios actuales						
Actividades actuales						

		INVENTARIO DE RECURSOS TURÍSTICOS San Jerónimo de San Pedro de Pérez Zeledón Diciembre del 2007				
Lagunas Ena						
Nombre del recurso						
Cerro Ena, Pérez Zeledón						
Ubicación geográfica						
Sitios naturales		Cuerpos de agua		Lagunas		
Categoría		Tipo		Sub-tipo		
Diversidad de lagunas dentro de la Sabana Ena de poca profundidad						
Descripción (Datos sobresalientes que detallan las características del recurso)						
Sitios de congregación de dantas. Muchas están secas en la época de verano						
Particularidades (Singularidades del recurso que lo diferencian de otros)						
Bueno (x)	Regular ()	Malo ()	Extranjero () Regional (x)	Nacional (x) Local (x)	Privado ()	Público (x)
Estado de conservación actual			Tipo de visitantes		Propiedad	
A pie			10 a 12 km/7 horas		Privado	
Medio de ingreso			Distancia/tiempo		Tipo de ingreso	
Diciembre a agosto			Todo el día		Bajo	
Época de visita			Horario de visita		Riesgo	
() Agua	() Luz	() Alcantarillado	() Señalización			
() Desagüe	() Teléfono	() Internet	() Otra			
Infraestructura básica actuales						
Alojamiento:			Alimentación:			
Transporte:			Otros:			
Servicios actuales						
Actividades actuales						



		INVENTARIO DE RECURSOS TURÍSTICOS San Jerónimo de San Pedro de Pérez Zeledón Diciembre del 2007				
Templo católico de San Jerónimo						
Nombre del recurso						
200 mts al suroeste de la escuela, San Jerónimo						
Ubicación geográfica						
Manifestaciones culturales		Manifestaciones religiosas y creencias populares				
Categoría		Tipo		Sub-tipo		
Un templo de estructura metálica y cemento de 30 mts por 18 mts con sacristía y servicios sanitarios						
Descripción (Datos sobresalientes que detallan las características del recurso)						
Construido con ayuda de la iglesia católica de Alemania.						
Particularidades (Singularidades del recurso que lo diferencian de otros)						
Bueno (x)	Regular ()	Malo ()	Extranjero ()	Nacional (x)	Privado ()	Público (x)
			Regional (x)	Local (x)		
Estado de conservación actual			Tipo de visitantes		Propiedad	
Todo tipo			200 mts/5 minutos		Publico	
Medio de ingreso			Distancia/tiempo		Tipo de ingreso	
Todo el año			De acuerdo con las actividades realizadas		Bajo	
Época de visita			Horario de visita		Riesgo	
(x) Agua	(x) Luz	() Alcantarillado		() Señalización		
() Desagüe	() Teléfono	() Internet		() Otra		
Infraestructura básica actuales						
Alojamiento:			Alimentación:			
Transporte:			Otros:			
Servicios actuales						
Actividades actuales						



		INVENTARIO DE RECURSOS TURÍSTICOS San Jerónimo de San Pedro de Pérez Zeledón Diciembre del 2007		<p>Imagen no disponible</p>			
Templo evangélico Cristiano Asamblea de Dios de San Jerónimo							
Nombre del recurso							
500 mts al oeste de la escuela de San Jerónimo							
Ubicación geográfica							
Manifestaciones culturales		Manifestaciones religiosas y creencias populares					
Categoría		Tipo		Sub-tipo			
Estructura de concreto y metal que cuenta con servicios sanitarios, cocina y una zona verde							
Descripción (Datos sobresalientes que detallan las características del recurso)							
Particularidades (Singularidades del recurso que lo diferencian de otros)							
Bueno ()	Regular (x)	Malo ()	Extranjero () Regional ()	Nacional () Local (x)	Privado ()	Público (x)	
Estado de conservación actual			Tipo de visitantes		Propiedad		
Todo tipo			500 mts/ 15 minutos		Público		
Medio de ingreso			Distancia/tiempo		Tipo de ingreso		
Todo el año			Horas de culto		Bajo		
Época de visita			Horario de visita		Riesgo		
(x) Agua		(x) Luz		() Alcantarillado		() Señalización	
() Desagüe		() Teléfono		() Internet		() Otra	
Infraestructura básica actuales							
Alojamiento:				Alimentación:			
Transporte:				Otros:			
Servicios actuales							
Actividades actuales							



		INVENTARIO DE RECURSOS TURÍSTICOS San Jerónimo de San Pedro de Pérez Zeledón Diciembre del 2007				
Manifestaciones religiosos						
Nombre del recurso						
San Jerónimo, centro						
Ubicación geográfica						
Manifestaciones culturales		Manifestaciones religiosas y creencias populares				
Categoría		Tipo		Sub-tipo		
Una variedad de actividades como la procesión del Día de Ramos, fiesta patronal, Navidad y otras						
Descripción (Datos sobresalientes que detallan las características del recurso)						
Particularidades (Singularidades del recurso que lo diferencian de otros)						
Bueno (x)	Regular ()	Malo ()	Extranjero () Regional ()	Nacional () Local (x)	Privado ()	Público (x)
Estado de conservación actual			Tipo de visitantes		Propiedad	
Medio de ingreso			Distancia/tiempo		Tipo de ingreso	
Época de visita			Horario de visita		Riesgo	
() Agua	() Luz	() Alcantarillado	() Señalización			
() Desagüe	() Teléfono	() Internet	() Otra			
Infraestructura básica actuales						
Alojamiento:			Alimentación:			
Transporte:			Otros:			
Servicios actuales						
Actividades actuales						



		INVENTARIO DE RECURSOS TURÍSTICOS San Jerónimo de San Pedro de Pérez Zeledón Diciembre del 2007				
Piedra Ñe-Ñe						
Nombre del recurso						
Finca Antonio Calderón Arguedas, San Jerónimo						
Ubicación geográfica						
Manifestaciones culturales		Sitios Arqueológicos				
Categoría		Tipo		Sub-tipo		
Piedra indígena que contiene jeroglíficos						
Descripción (Datos sobresalientes que detallan las características del recurso)						
Superficie de la piedra está cubierta por completo con dibujos jeroglíficos						
Particularidades (Singularidades del recurso que lo diferencian de otros)						
Bueno ()	Regular (x)	Malo ()	Extranjero () Regional ()	Nacional () Local (x)	Privado (x)	Público ()
Estado de conservación actual		Tipo de visitantes		Propiedad		
A pie, a caballo o automóvil 4x4		2 km/30 minutos		Público		
Medio de ingreso		Distancia/tiempo		Tipo de ingreso		
Todo el año		7 a.m. a 5 p.m.		Bajo		
Época de visita		Horario de visita		Riesgo		
() Agua	() Luz	() Alcantarillado	() Señalización			
() Desagüe	() Teléfono	() Internet	() Otra			
Infraestructura básica actuales						
Alojamiento:			Alimentación:			
Transporte:			Otros:			
Servicios actuales						
Actividades actuales						



		INVENTARIO DE RECURSOS TURÍSTICOS San Jerónimo de San Pedro de Pérez Zeledón Diciembre del 2007				
Comidas típicas locales						
Nombre del recurso						
Todo San Jerónimo						
Ubicación geográfica						
Manifestaciones culturales		Folclore		Gastronomía		
Categoría		Tipo		Sub-tipo		
Variedad de platos locales como picadillos, pinto, plátanos, olla de carne, mondongo etc.						
Descripción (Datos sobresalientes que detallan las características del recurso)						
Particularidades (Singularidades del recurso que lo diferencian de otros)						
Bueno ()	Regular ()	Malo ()	Extranjero () Regional ()	Nacional () Local ()	Privado ()	Público ()
Estado de conservación actual		Tipo de visitantes		Propiedad		
Medio de ingreso		Distancia/tiempo		Tipo de ingreso		
Época de visita		Horario de visita		Riesgo		
() Agua	() Luz	() Alcantarillado	() Señalización			
() Desagüe	() Teléfono	() Internet	() Otra			
Infraestructura básica actuales						
Alojamiento:			Alimentación:			
Transporte:			Otros:			
Servicios actuales						
Actividades actuales						

		INVENTARIO DE RECURSOS TURÍSTICOS San Jerónimo de San Pedro de Pérez Zeledón Diciembre del 2007				
Trapiche Campos						
Nombre del recurso						
700 mts al noroeste de la escuela, San Jerónimo. Finca de Cenel Campos						
Ubicación geográfica						
Manifestaciones culturales		Folclore		Gastronomía		
Categoría		Tipo		Sub-tipo		
Un galerón con Paila, hornilla, trapiche, carreta, moldes, pazcón, batea y paletas. Tiene un cañal a la par.						
Descripción (Datos sobresalientes que detallan las características del recurso)						
Cuenta con trapiche de bueyes y otro de motor						
Particularidades (Singularidades del recurso que lo diferencian de otros)						
Bueno ()	Regular (x)	Malo ()	Extranjero ()	Nacional ()	Privado (x)	Público ()
			Regional ()	Local (x)		
Estado de conservación actual			Tipo de visitantes		Propiedad	
Todo tipo			700 mts/20 minutos		Público	
Medio de ingreso			Distancia/tiempo		Tipo de ingreso	
Todo el año			7 a.m. a 5 p.m.		Bajo	
Época de visita			Horario de visita		Riesgo	
() Agua	() Luz	() Alcantarillado		() Señalización		
() Desagüe	() Teléfono	() Internet		() Otra		
Infraestructura básica actuales						
Alojamiento:			Alimentación:			
Transporte:			Otros:			
Servicios actuales						
Engorde de tilapia						
Actividades actuales						

		INVENTARIO DE RECURSOS TURÍSTICOS San Jerónimo de San Pedro de Pérez Zeledón Diciembre del 2007					
Cultivos de Café							
Nombre del recurso							
Todo San Jerónimo							
Ubicación geográfica							
Realizaciones técnicas científicas, o artísticas contemporáneas		Explotaciones agrícolas y pesqueras		Cafetales			
Categoría		Tipo		Sub-tipo			
El cultivo mayor de la zona el cual es la principal fuente de ingresos de las familias. Hay una diversidad de variedades como cathuí, caturra, catimor, Costa Rica 95 y típica (hibrido).							
Descripción (Datos sobresalientes que detallan las características del recurso)							
El café lleva más de 50 años de historia en San Jerónimo y los finqueros se han vuelto dependientes de éste cultivo para subsistir.							
Particularidades (Singularidades del recurso que lo diferencian de otros)							
Bueno (x)	Regular ()	Malo ()	Extranjero () Regional (x)	Nacional (x) Local (x)	Privado (x)	Público ()	
Estado de conservación actual			Tipo de visitantes		Propiedad		
Todo tipo			Hasta 5 kilómetros / 2 horas		Público		
Medio de ingreso			Distancia/tiempo		Tipo de ingreso		
Todo el año			Todo el día		Bajo		
Época de visita			Horario de visita		Riesgo		
() Agua		() Luz		() Alcantarillado		() Señalización	
() Desagüe		() Teléfono		() Internet		() Otra	
Infraestructura básica actuales							
Alojamiento:				Alimentación:			
Transporte:				Otros:			
Servicios actuales							
Actividades actuales							

		INVENTARIO DE RECURSOS TURÍSTICOS San Jerónimo de San Pedro de Pérez Zeledón Diciembre del 2007				
Cultivos de cítricos						
Nombre del recurso						
Todo San Jerónimo						
Ubicación geográfica						
Realizaciones técnicas científicas, o artísticas contemporáneas		Explotaciones agrícolas y pesqueras		Cítricos		
Categoría		Tipo		Sub-tipo		
Un cultivo de importancia secundario en la comunidad. Existe producción de naranjas, limones, mandarines, toronjas y otras variedades. Los árboles están esparcidos entre otros cultivos, principalmente en los cafetales.						
Descripción (Datos sobresalientes que detallan las características del recurso)						
Cuenta con un centro de acopio que empaqueta y comercializa						
Particularidades (Singularidades del recurso que lo diferencian de otros)						
Bueno ()	Regular (x)	Malo ()	Extranjero () Regional ()	Nacional () Local (x)	Privado (x)	Público ()
Estado de conservación actual			Tipo de visitantes		Propiedad	
Todo tipo			7 km/5 horas		Privado	
Medio de ingreso			Distancia/tiempo		Tipo de ingreso	
Todo el año			11:00 a.m. a 1 p.m.		Mediano	
Época de visita			Horario de visita		Riesgo	
() Agua	() Luz	() Alcantarillado	() Señalización			
() Desagüe	() Teléfono	() Internet	() Otra			
Infraestructura básica actuales						
Alojamiento:			Alimentación:			
Transporte:			Otros:			
Servicios actuales						
Actividades actuales						

		INVENTARIO DE RECURSOS TURÍSTICOS San Jerónimo de San Pedro de Pérez Zeledón Diciembre del 2007				
Cultivo de Manzana						
Nombre del recurso						
2 km al norte de la escuela, San Jerónimo						
Ubicación geográfica						
Realizaciones técnicas científicas, o artísticas contemporáneas		Explotaciones agrícolas y pesqueras		Cultivo de manzanas		
Categoría		Tipo		Sub-tipo		
Un huerto de manzanas ubicado en la zona alta de San Jerónimo que cuenta con 150 árboles sembrados en terrazas individuales hechas con muros de piedra						
Descripción (Datos sobresalientes que detallan las características del recurso)						
Está al pie de una de las cataratas Calderon y contiguo a un pequeño bosque poblado de monos, ardillas, aves y otros animales.						
Particularidades (Singularidades del recurso que lo diferencian de otros)						
Bueno (x)	Regular ()	Malo ()	Extranjero () Regional ()	Nacional () Local (x)	Privado (x)	Público ()
Estado de conservación actual			Tipo de visitantes		Propiedad	
A pie			2 km/45 minutos		Privado	
Medio de ingreso			Distancia/tiempo		Tipo de ingreso	
Todo el año			7:00 a.m. a 4:00 a.m.		Bajo	
Época de visita			Horario de visita		Riesgo	
() Agua	() Luz	() Alcantarillado	() Señalización			
() Desagüe	() Teléfono	() Internet	() Otra			
Infraestructura básica actuales						
Alojamiento:			Alimentación:			
Transporte:			Otros:			
Servicios actuales						
Actividades actuales						

		INVENTARIO DE RECURSOS TURÍSTICOS San Jerónimo de San Pedro de Pérez Zeledón Diciembre del 2007				
Cultivos de hortalizas orgánicas						
Nombre del recurso						
Todo San Jerónimo						
Ubicación geográfica						
Realizaciones técnicas científicas, o artísticas contemporáneas		Explotaciones agrícolas y pesqueras		Cultivos de hortalizas		
Categoría		Tipo		Sub-tipo		
Pequeñas huertas orgánicas de varias hortalizas para consumo familiar y venta local						
Descripción (Datos sobresalientes que detallan las características del recurso)						
La mayoría de la producción es en pequeños invernaderos						
Particularidades (Singularidades del recurso que lo diferencian de otros)						
Bueno ()	Regular (x)	Malo ()	Extranjero () Regional ()	Nacional () Local (x)	Privado (x)	Público ()
Estado de conservación actual		Tipo de visitantes		Propiedad		
Todo tipo		0 km		Público		
Medio de ingreso		Distancia/tiempo		Tipo de ingreso		
Todo el año		7:00 a.m. a 4:00 a.m.		Bajo		
Época de visita		Horario de visita		Riesgo		
() Agua	() Luz	() Alcantarillado	() Señalización			
() Desagüe	() Teléfono	() Internet	() Otra			
Infraestructura básica actuales						
Alojamiento:			Alimentación:			
Transporte:			Otros:			
Servicios actuales						
Actividades actuales						



		INVENTARIO DE RECURSOS TURÍSTICOS San Jerónimo de San Pedro de Pérez Zeledón Diciembre del 2007				
Cultivos de hortalizas orgánicas						
Nombre del recurso						
Todo San Jerónimo						
Ubicación geográfica						
Realizaciones técnicas, científicas o artísticas contemporáneas		Explotaciones industriales		Planta agroindustrial		
Categoría		Tipo		Sub-tipo		
Edificio de acopio y tratamiento post-cosecha de productos de la zona						
Descripción (Datos sobresalientes que detallan las características del recurso)						
Bodega en estructura de metal, construida por la Asociación de productores del Chirripó.						
Particularidades (Singularidades del recurso que lo diferencian de otros)						
Bueno ()	Regular (x)	Malo ()	Extranjero () Regional ()	Nacional () Local (x)	Privado (x)	Público ()
Estado de conservación actual		Tipo de visitantes		Propiedad		
Todo tipo		1 km		Público		
Medio de ingreso		Distancia/tiempo		Tipo de ingreso		
Todo el año		Todo el día		Bajo		
Época de visita		Horario de visita		Riesgo		
(x) Agua	(x) Luz	() Alcantarillado	() Señalización			
() Desagüe	() Teléfono	() Internet	() Otra			
Infraestructura básica actuales						
Alojamiento:			Alimentación:			
Transporte:			Otros:			
Servicios actuales						
Actividades actuales						

		INVENTARIO DE RECURSOS TURÍSTICOS San Jerónimo de San Pedro de Pérez Zeledón Diciembre del 2007				
Micro-beneficio de café San Jerónimo S.A.						
Nombre del recurso						
San Jerónimo, 200 mts. norte de la escuela						
Ubicación geográfica						
Superestructura		Actividad económica		Empresarial		
Categoría		Tipo		Sub-tipo		
Una planta procesadora de café que consiste de un recibido, un chancador, horno y patio de secado						
Descripción (Datos sobresalientes que detallan las características del recurso)						
Una empresa de la comunidad conformado por un grupo de productores locales buscando una mejor forma de comercializar y diferenciar su café						
Particularidades (Singularidades del recurso que lo diferencian de otros)						
Bueno ()	Regular (x)	Malo ()	Extranjero () Regional (x)	Nacional (x) Local (x)	Privado (x)	Público ()
Estado de conservación actual			Tipo de visitantes		Propiedad	
Todo tipo			200 metros/5 minutos		Publico	
Medio de ingreso			Distancia/tiempo		Tipo de ingreso	
Tiempo de cosecha de café (verano)			6 a.m. a 6 p.m.		Bajo	
Época de visita			Horario de visita		Riesgo	
(x) Agua	(x) Luz	() Alcantarillado	() Señalización			
() Desagüe	() Teléfono	() Internet	() Otra			
Infraestructura básica actuales						
Alojamiento:			Alimentación:			
Transporte:			Otros:			
Servicios actuales						
Actividades actuales						

		INVENTARIO DE RECURSOS TURÍSTICOS San Jerónimo de San Pedro de Pérez Zeledón Diciembre del 2007				
Tostadora de café de Freddy Quirós						
Nombre del recurso						
Centro de San Jerónimo, 200 mts al norte de la escuela, Finca Freddy Quirós,						
Ubicación geográfica						
Superestructura		Actividad económica		Empresarial		
Categoría		Tipo		Sub-tipo		
Empresa familiar. Cinco hectáreas de café, chancador, tostador y molino de café. Procesa su propio café y lo vende localmente.						
Descripción (Datos sobresalientes que detallan las características del recurso)						
Proceso artesanal						
Particularidades (Singularidades del recurso que lo diferencian de otros)						
Bueno ()	Regular (x)	Malo ()	Extranjero () Regional ()	Nacional () Local (x)	Privado (x)	Público ()
Estado de conservación actual		Tipo de visitantes		Propiedad		
Todo tipo		200 mts/10 minutos		Publico		
Medio de ingreso		Distancia/tiempo		Tipo de ingreso		
Todo el año		7:00 a.m. a 8:00 p.m.		Bajo		
Época de visita		Horario de visita		Riesgo		
(x) Agua	(x) Luz	() Alcantarillado	() Señalización			
() Desagüe	() Teléfono	() Internet	() Otra			
Infraestructura básica actuales						
Alojamiento:			Alimentación:			
Transporte:			Otros:			
Servicios actuales						
Procesado y venta de café molido y en grano						
Actividades actuales						

		INVENTARIO DE RECURSOS TURÍSTICOS San Jerónimo de San Pedro de Pérez Zeledón Diciembre del 2007				
Taller de ebanistería Eugenio Quirós						
Nombre del recurso						
Centro de San Jerónimo						
Ubicación geográfica						
Superestructura		Explotación industrial		Micro Empresarial		
Categoría		Tipo		Sub-tipo		
Un galerón con techo que cuenta con el equipo para la elaboración de muebles.						
Descripción (Datos sobresalientes que detallan las características del recurso)						
Produce muebles para el mercado local						
Particularidades (Singularidades del recurso que lo diferencian de otros)						
Bueno ()	Regular ()	Malo (x)	Extranjero () Regional ()	Nacional () Local (x)	Privado (x)	Público ()
Estado de conservación actual			Tipo de visitantes		Propiedad	
Todo tipo			200 mts/10 minutos		Público	
Medio de ingreso			Distancia/tiempo		Tipo de ingreso	
Todo el año			Todo el día		Bajo	
Época de visita			Horario de visita		Riesgo	
(x) Agua	(x) Luz	() Alcantarillado	() Señalización			
() Desagüe	() Teléfono	() Internet	() Otra			
Infraestructura básica actuales						
Alojamiento:			Alimentación:			
Transporte:			Otros:			
Servicios actuales						
Actividades actuales						

		INVENTARIO DE RECURSOS TURÍSTICOS San Jerónimo de San Pedro de Pérez Zeledón Diciembre del 2007				
Producción de Biogás						
Nombre del recurso						
Centro de San Jerónimo, casa de Abelardo Quirós						
Ubicación geográfica						
Infraestructura		Energía		Combustible		
Categoría		Tipo		Sub-tipo		
Una cámara hecho de cemento y plástico de 3 mts x 1.5 mts x 1.5 mts, para producir gas metano						
Descripción (Datos sobresalientes que detallan las características del recurso)						
La materia prima para producir el gas es estiércol de animales y algunos desechos orgánicos. Existen varios en la comunidad.						
Particularidades (Singularidades del recurso que lo diferencian de otros)						
Bueno ()	Regular (x)	Malo ()	Extranjero () Regional ()	Nacional () Local (x)	Privado (x)	Público ()
Estado de conservación actual		Tipo de visitantes		Propiedad		
Todo tipo		500 mts/15 minutos		Publico		
Medio de ingreso		Distancia/tiempo		Tipo de ingreso		
Todo el año		7 a.m. a 5 p.m.		Bajo		
Época de visita		Horario de visita		Riesgo		
() Agua	() Luz	() Alcantarillado	() Señalización			
() Desagüe	() Teléfono	() Internet	() Otra			
Infraestructura básica actuales						
Alojamiento:			Alimentación:			
Transporte:			Otros:			
Servicios actuales						
Actividades actuales						

		INVENTARIO DE RECURSOS TURÍSTICOS San Jerónimo de San Pedro de Pérez Zeledón Diciembre del 2007				
Centro Turístico Las Lajas						
Nombre del recurso						
4 km al norte de San Jerónimo, Finca Hermanos Quirós						
Ubicación geográfica						
Planta Turística		Alojamiento		Albergue		
Categoría		Tipo		Sub-tipo		
Truchero con cabaña de cuatro habitaciones, cocina, comedor y baño, cinco estanques, senderos						
Descripción (Datos sobresalientes que detallan las características del recurso)						
Debe su nombre a presencia de varias lajas de piedra						
Particularidades (Singularidades del recurso que lo diferencian de otros)						
Bueno ()	Regular (x)	Malo ()	Extranjero (x) Regional (x)	Nacional (x) Local (x)	Privado (x)	Público ()
Estado de conservación actual			Tipo de visitantes		Propiedad	
A pie, caballo, o vehículo 4x4			4 km/1 hora		Público	
Medio de ingreso			Distancia/tiempo		Tipo de ingreso	
Todo el año			24 horas		Bajo	
Época de visita			Horario de visita		Riesgo	
(x) Agua	(x) Luz	() Alcantarillado	() Señalización			
() Desagüe	() Teléfono	() Internet	() Otra			
Infraestructura básica actuales						
Alojamiento: Cuatro habitaciones con capacidad para ocho personas. Zona de camping en tiendas con capacidad para 20 personas.			Alimentación: Trucha y comidas típicas			
Transporte:			Otros:			
Servicios actuales						
Pesca deportiva, caminatas						
Actividades actuales						

		INVENTARIO DE RECURSOS TURÍSTICOS San Jerónimo de San Pedro de Pérez Zeledón Diciembre del 2007				
Centro Ambiental Esperanzas						
Nombre del recurso						
San Jerónimo centro						
Ubicación geográfica						
Infraestructura		Educación		Capacitación		
Categoría		Tipo		Sub-tipo		
Consiste de una oficina, una aula y una habitación						
Descripción (Datos sobresalientes que detallan las características del recurso)						
Centro de capacitación en temas ambientales, agrícolas, sociales, artesanía, etc. Se usa para recibir grupos de voluntarios y visitantes.						
Particularidades (Singularidades del recurso que lo diferencian de otros)						
Bueno ()	Regular (x)	Malo ()	Extranjero (x) Regional (x)	Nacional (x) Local (x)	Privado (x)	Público ()
Estado de conservación actual		Tipo de visitantes		Propiedad		
Todo tipo		0 km		Publico		
Medio de ingreso		Distancia/tiempo		Tipo de ingreso		
Todo el año		7 a.m. a 8 p.m.		Bajo		
Época de visita		Horario de visita		Riesgo		
(x) Agua	(x) Luz	() Alcantarillado	() Señalización			
() Desagüe	() Teléfono	() Internet	() Otra			
Infraestructura básica actuales						
Alojamiento: Dormitorio para dos personas			Alimentación: Para atender a los grupos visitantes			
Transporte:			Otros:			
Servicios actuales						
Capacitaciones, biblioteca, venta de artesanías						
Actividades actuales						

		INVENTARIO DE RECURSOS TURÍSTICOS San Jerónimo de San Pedro de Pérez Zeledón Diciembre del 2007					
Cabaña de Alvarito							
Nombre del recurso							
Finca de Alvaro Ureña, San Miguel							
Ubicación geográfica							
Planta Turística		Alojamiento		Cabaña			
Categoría		Tipo		Sub-tipo			
Cabaña de tres cuartos, sala y cocina. Servicio sanitario afuera. Cuenta con un corral.							
Descripción (Datos sobresalientes que detallan las características del recurso)							
Hecho en estilo rustico con tablonces de quina. Ubicada en una finca muy bonita.							
Particularidades (Singularidades del recurso que lo diferencian de otros)							
Bueno ()	Regular (x)	Malo ()	Extranjero () Regional ()	Nacional () Local (x)	Privado (x)	Público ()	
Estado de conservación actual			Tipo de visitantes		Propiedad		
A pie o caballo			6 km/3 horas		Privado		
Medio de ingreso			Distancia/tiempo		Tipo de ingreso		
Todo el año			9 a.m. a 3 p.m.		Bajo		
Época de visita			Horario de visita		Riesgo		
(x) Agua		() Luz		() Alcantarillado		() Señalización	
() Desagüe		() Teléfono		() Internet		() Otra	
Infraestructura básicas actuales							
Alojamiento:				Alimentación:			
Transporte:				Otros:			
Servicios actuales							
Actividades actuales							

		INVENTARIO DE RECURSOS TURÍSTICOS San Jerónimo de San Pedro de Pérez Zeledón Diciembre del 2007					
Casa de Abelardo Quirós							
Nombre del recurso							
500 mts al noroeste de la escuela, San Jerónimo							
Ubicación geográfica							
Planta Turística		Alojamiento		Casas			
Categoría		Tipo		Sub-tipo			
Casa con cuatro cuartos, sala, concina, comedor, baño							
Descripción (Datos sobresalientes que detallan las características del recurso)							
Tiene un invernadero para hortalizas y biogás							
Particularidades (Singularidades del recurso que lo diferencian de otros)							
Bueno (x)	Regular ()	Malo ()	Extranjero (x) Regional ()	Nacional () Local (x)	Privado (x)	Público ()	
Estado de conservación actual			Tipo de visitantes		Propiedad		
Todo tipo			500 mts/15 minutos		Público		
Medio de ingreso			Distancia/tiempo		Tipo de ingreso		
Todo el año			6 a.m. a 8 a.m.		Bajo		
Época de visita			Horario de visita		Riesgo		
(x) Agua		(x) Luz		() Alcantarillado		() Señalización	
() Desagüe		() Teléfono		() Internet		() Otra	
Infraestructura básica actuales							
Alojamiento: Una habitación disponible para una persona				Alimentación: Al gusto del cliente			
Transporte:				Otros:			
Servicios actuales							
Hospedaje de voluntarios internacionales							
Actividades actuales							

		INVENTARIO DE RECURSOS TURÍSTICOS San Jerónimo de San Pedro de Pérez Zeledón Diciembre del 2007				
Casa de Freddy Quirós Piedra						
Nombre del recurso						
200 mts al noroeste de la escuela, San Jerónimo						
Ubicación geográfica						
Planta Turística		Alojamiento		Casas		
Categoría		Tipo		Sub-tipo		
Casa de tres cuartos (uno afuera con puerta propia), cocina, sala y baño						
Descripción (Datos sobresalientes que detallan las características del recurso)						
Tiene un biodigestor						
Particularidades (Singularidades del recurso que lo diferencian de otros)						
Bueno ()	Regular (x)	Malo ()	Extranjero (x) Regional ()	Nacional () Local (x)	Privado (x)	Público ()
Estado de conservación actual			Tipo de visitantes		Propiedad	
Todo tipo			500 mts/15 minutos		Público	
Medio de ingreso			Distancia/tiempo		Tipo de ingreso	
Todo el año			6 a.m. a 8 a.m.		Bajo	
Época de visita			Horario de visita		Riesgo	
(x) Agua	(x) Luz	() Alcantarillado	() Señalización			
() Desagüe	() Teléfono	() Internet	() Otra			
Infraestructura básica actuales						
Alojamiento: Una habitación disponible			Alimentación: Al gusto del cliente			
Transporte:			Otros:			
Servicios actuales						
Hospedaje de voluntarios internacionales						
Actividades actuales						

		INVENTARIO DE RECURSOS TURÍSTICOS San Jerónimo de San Pedro de Pérez Zeledón Diciembre del 2007				
Casa de Luis Elizondo						
Nombre del recurso						
500 mts al noroeste de la escuela, San Jerónimo						
Ubicación geográfica						
Planta Turística		Alojamiento		Casas		
Categoría		Tipo		Sub-tipo		
Casa con cuatro cuartos, sala, concina, comedor, baño						
Descripción (Datos sobresalientes que detallan las características del recurso)						
Tiene un invernadero para hortalizas.						
Particularidades (Singularidades del recurso que lo diferencian de otros)						
Bueno (x)	Regular ()	Malo ()	Extranjero (x) Regional ()	Nacional () Local (x)	Privado (x)	Público ()
Estado de conservación actual		Tipo de visitantes		Propiedad		
Todo tipo		500 mts/15 minutos		Público		
Medio de ingreso		Distancia/tiempo		Tipo de ingreso		
Todo el año		6 a.m. a 8 a.m.		Bajo		
Época de visita		Horario de visita		Riesgo		
(x) Agua	(x) Luz	() Alcantarillado	() Señalización			
() Desagüe	() Teléfono	() Internet	() Otra			
Infraestructura básica actuales						
Alojamiento: Una habitación disponible para una o dos persona			Alimentación:			
Transporte:			Otros:			
Servicios actuales						
Hospedaje de voluntarios internacionales						
Actividades actuales						

		INVENTARIO DE RECURSOS TURÍSTICOS San Jerónimo de San Pedro de Pérez Zeledón Diciembre del 2007				
Casa de Maritza Quirós						
Nombre del recurso						
500 mts al noroeste de la escuela, San Jerónimo						
Ubicación geográfica						
Planta Turística		Alojamiento		Casas		
Categoría		Tipo		Sub-tipo		
Casa de dos cuartos, cocina, sala y baño						
Descripción (Datos sobresalientes que detallan las características del recurso)						
Particularidades (Singularidades del recurso que lo diferencian de otros)						
Bueno (x)	Regular ()	Malo ()	Extranjero (x) Regional ()	Nacional () Local (x)	Privado (x)	Público ()
Estado de conservación actual			Tipo de visitantes		Propiedad	
Todo tipo			500 mts/15 minutos		Público	
Medio de ingreso			Distancia/tiempo		Tipo de ingreso	
Todo el año			6 a.m. a 8 a.m.		Bajo	
Época de visita			Horario de visita		Riesgo	
(x) Agua	(x) Luz	() Alcantarillado	() Señalización			
() Desagüe	() Teléfono	() Internet	() Otra			
Infraestructura básica actuales						
Alojamiento: Una habitación disponible			Alimentación: Al gusto del cliente			
Transporte:			Otros:			
Servicios actuales						
Hospedaje de voluntarios internacionales						
Actividades actuales						

		INVENTARIO DE RECURSOS TURÍSTICOS San Jerónimo de San Pedro de Pérez Zeledón Diciembre del 2007					
Casa de Rolando Quirós Solís							
Nombre del recurso							
800 mts al noroeste de la escuela, San Jerónimo							
Ubicación geográfica							
Planta Turística		Alojamiento		Casas			
Categoría		Tipo		Sub-tipo			
Casa de dos cuartos, cocina, sala y baño							
Descripción (Datos sobresalientes que detallan las características del recurso)							
Establo de ganado, abonera orgánica							
Particularidades (Singularidades del recurso que lo diferencian de otros)							
Bueno ()	Regular (x)	Malo ()	Extranjero (x) Regional ()	Nacional () Local (x)	Privado (x)	Público ()	
Estado de conservación actual			Tipo de visitantes		Propiedad		
Todo tipo			800 mts/15 minutos		Público		
Medio de ingreso			Distancia/tiempo		Tipo de ingreso		
Todo el año			6 a.m. a 9 a.m.		Bajo		
Época de visita			Horario de visita		Riesgo		
(x) Agua		(x) Luz		() Alcantarillado		() Señalización	
() Desagüe		(x) Teléfono		() Internet		() Otra	
Infraestructura básica actuales							
Alojamiento: Una habitación disponible para una o dos personas				Alimentación: Al gusto del cliente			
Transporte:				Otros:			
Servicios actuales							
Hospedaje de voluntarios internacionales							
Actividades actuales							

		INVENTARIO DE RECURSOS TURÍSTICOS San Jerónimo de San Pedro de Pérez Zeledón Diciembre del 2007				
Cafetería						
Nombre del recurso						
200 mts al norte de la escuela, Finca de Freddy Quirós, San Jerónimo						
Ubicación geográfica						
Planta Turística		Alimentación		Cafetería		
Categoría		Tipo		Sub-tipo		
Edificio de madera, con sala, cocina, baño y balcón donde será procesado de café y venta de bebidas y comidas locales.						
Descripción (Datos sobresalientes que detallan las características del recurso)						
Edificio está construido con maderas de árboles sembrados por personas locales y aserrado localmente. Tiene vista de la zona de San Jerónimo.						
Particularidades (Singularidades del recurso que lo diferencian de otros)						
Bueno (x)	Regular ()	Malo ()	Extranjero () Regional ()	Nacional () Local (x)	Privado (x)	Público ()
Estado de conservación actual		Tipo de visitantes		Propiedad		
Todo tipo		200 mts/10 minutos		Publico		
Medio de ingreso		Distancia/tiempo		Tipo de ingreso		
Todo el año		7:00 a.m. a 7:00 p.m.		Bajo		
Época de visita		Horario de visita		Riesgo		
(x) Agua	(x) Luz	() Alcantarillado	() Señalización			
() Desagüe	() Teléfono	() Internet	() Otra			
Infraestructura básica actuales						
Alojamiento:			Alimentación: Variedad de café, bebidas y comidas al gusto del cliente			
Transporte:			Otros:			
Servicios actuales						
En este momento se encuentra en la fase final de su construcción						
Actividades actuales						


		INVENTARIO DE RECURSOS TURÍSTICOS San Jerónimo de San Pedro de Pérez Zeledón Diciembre del 2007					
Soda La Familiar							
Nombre del recurso							
San Jerónimo, centro							
Ubicación geográfica							
Planta turística		Alimentación		Sodas			
Categoría		Tipo		Sub-tipo			
Un negocio familiar que brinda servicios de soda, sala de belleza y bazar.							
Descripción (Datos sobresalientes que detallan las características del recurso)							
Particularidades (Singularidades del recurso que lo diferencian de otros)							
Bueno (x)	Regular ()	Malo ()	Extranjero () Regional ()	Nacional () Local (x)	Privado (x)	Público ()	
Estado de conservación actual			Tipo de visitantes		Propiedad		
Todo tipo			0 km		Público		
Medio de ingreso			Distancia/tiempo		Tipo de ingreso		
Todo el año			9:00 a.m. a 9:00 p.m.		Bajo		
Época de visita			Horario de visita		Riesgo		
(x) Agua		(x) Luz		() Alcantarillado		() Señalización	
() Desagüe		() Teléfono		() Internet		() Otra: Televisión vía satélite	
Infraestructura básica actuales							
Alojamiento:			Alimentación: Comidas tradicionales				
Transporte:			Otros: Bazar, karaoke y sala de belleza				
Servicios actuales							
Actividades actuales							

		INVENTARIO DE RECURSOS TURÍSTICOS San Jerónimo de San Pedro de Pérez Zeledón Diciembre del 2007				
Pulpería La Coope						
Nombre del recurso						
San Jerónimo, centro						
Ubicación geográfica						
Planta Turística		Alimentación		Pulpería		
Categoría		Tipo		Sub-tipo		
Pulpería y soda. Venta de productos de la canasta básica						
Descripción (Datos sobresalientes que detallan las características del recurso)						
Este negocio fue una tienda cooperativa de la comunidad en años anteriores, pero ahora es privado. Cuenta con el único teléfono público del pueblo.						
Particularidades (Singularidades del recurso que lo diferencian de otros)						
Bueno ()	Regular (x)	Malo ()	Extranjero (x) Regional (x)	Nacional (x) Local (x)	Privado (x)	Público ()
Estado de conservación actual		Tipo de visitantes		Propiedad		
Todo tipo		0 km		Publico		
Medio de ingreso		Distancia/tiempo		Tipo de ingreso		
Todo el año		7 a.m. a 7 p.m.		Bajo		
Época de visita		Horario de visita		Riesgo		
(x) Agua	(x) Luz	() Alcantarillado	() Señalización			
() Desagüe	(x) Teléfono	() Internet	() Otra			
Infraestructura básica actuales						
Alojamiento:			Alimentación:			
Transporte:			Otros:			
Servicios actuales						
Actividades actuales						

		INVENTARIO DE RECURSOS TURÍSTICOS San Jerónimo de San Pedro de Pérez Zeledón Diciembre del 2007				
Pulpería de don Ángel						
Nombre del recurso						
San Jerónimo, centro						
Ubicación geográfica						
Planta Turística		Alimento		Pulpería		
Categoría		Tipo		Sub-tipo		
Un pequeño negocio que ofrece unos productos						
Descripción (Datos sobresalientes que detallan las características del recurso)						
La pulpería más antigua de la comunidad, con más de 30 años de existir. Se abre y se cierre al gusto del dueño						
Particularidades (Singularidades del recurso que lo diferencian de otros)						
Bueno ()	Regular ()	Malo (x)	Extranjero ()	Nacional ()	Privado (x)	Público ()
			Regional ()	Local (x)		
Estado de conservación actual			Tipo de visitantes		Propiedad	
Todo tipo			0 km		Público	
Medio de ingreso			Distancia/tiempo		Tipo de ingreso	
Todo el año			Horas de consultas en el centro de salud		Bajo	
Época de visita			Horario de visita		Riesgo	
(x) Agua	(x) Luz	() Alcantarillado	() Señalización			
() Desagüe	() Teléfono	() Internet	() Otra			
Infraestructura básica actuales						
Alojamiento:			Alimentación:			
Transporte:			Otros:			
Servicios actuales						
Actividades actuales						

		INVENTARIO DE RECURSOS TURÍSTICOS San Jerónimo de San Pedro de Pérez Zeledón Diciembre del 2007				
Alimentos Maritza						
Nombre del recurso						
500 mts al noroeste de la escuela, San Jerónimo						
Ubicación geográfica						
Planta turística		Alimentación		Venta de alimentos preparados y conservas		
Categoría		Tipo		Sub-tipo		
Jaleas, mermeladas, panes y otros productos alimenticios tradicionales de la zona						
Descripción (Datos sobresalientes que detallan las características del recurso)						
Jefa del hogar emprendedora, que ha aprovechado de varios cursos de capacitación en el campo de alimentos						
Particularidades (Singularidades del recurso que lo diferencian de otros)						
Bueno (x)	Regular ()	Malo ()	Extranjero (x) Regional ()	Nacional () Local (x)	Privado (x)	Público ()
Estado de conservación actual			Tipo de visitantes		Propiedad	
Todo tipo			500 mts/15 minutos		Público	
Medio de ingreso			Distancia/tiempo		Tipo de ingreso	
Todo el año			De 8:00 am a 9:00 pm.		Bajo	
Época de visita			Horario de visita		Riesgo	
(x) Agua		(x) Luz	() Alcantarillado		() Señalización	
() Desagüe		() Teléfono	() Internet		() Otra	
Infraestructura básica actuales						
Alojamiento:			Alimentación:			
Transporte:			Otros:			
Servicios actuales						
Actividades actuales						



		INVENTARIO DE RECURSOS TURÍSTICOS San Jerónimo de San Pedro de Pérez Zeledón Diciembre del 2007		<p>Imagen no disponible</p>		
Rapel Agro San Miguel						
Nombre del recurso						
Zapotal de San Pedro, 3 km al sureste de la escuela de San Jerónimo						
Ubicación geográfica				Rapel		
Planta turística		Lugares de esparcimiento				
Categoría		Tipo				
Ocho caídas de agua entre bosque y cafetales donde se puede practicar el rapel. Cuenta con una casa para hospedaje de visitantes.						
Descripción (Datos sobresalientes que detallan las características del recurso)						
Está ubicado cerca de la toma del acueducto de San Pedro						
Particularidades (Singularidades del recurso que lo diferencian de otros)						
Bueno ()	Regular (x)	Malo ()	Extranjero (x) Regional (x)	Nacional (x) Local (x)	Privado (x)	Público ()
Estado de conservación actual			Tipo de visitantes		Propiedad	
Todo tipo			3 km/1 hora		Publico	
Medio de ingreso			Distancia/tiempo		Tipo de ingreso	
Todo el año			7:00 a.m. a 4:00 p.m.		Mediano	
Época de visita			Horario de visita		Riesgo	
(x) Agua	(x) Luz		() Alcantarillado		() Señalización	
() Desagüe	() Teléfono		() Internet		() Otra	
Infraestructura básica actuales						
Alojamiento:			Alimentación:			
Transporte:			Otros:			
Servicios actuales						
Actividades actuales						

		INVENTARIO DE RECURSOS TURÍSTICOS San Jerónimo de San Pedro de Pérez Zeledón Diciembre del 2007				
Tilapia Miguel Calderón						
Nombre del recurso						
1 km noroeste de la escuela, San Jerónimo						
Ubicación geográfica						
Planta turística		Lugares de esparcimiento		Pesca recreativa		
Categoría		Tipo		Sub-tipo		
Proyecto familiar de tres estanques de tilapia rodeado de una finca de café y cítricos.						
Descripción (Datos sobresalientes que detallan las características del recurso)						
Una producción de tilapia de altura en agua fría						
Particularidades (Singularidades del recurso que lo diferencian de otros)						
Bueno ()	Regular (x)	Malo ()	Extranjero () Regional ()	Nacional () Local (x)	Privado (x)	Público ()
Estado de conservación actual			Tipo de visitantes		Propiedad	
Todo tipo			1 km/20 minutos		Público	
Medio de ingreso			Distancia/tiempo		Tipo de ingreso	
Todo el año			7 a.m. a 6 a.m.		Bajo	
Época de visita			Horario de visita		Riesgo	
() Agua	() Luz	() Alcantarillado	() Señalización			
() Desagüe	() Teléfono	() Internet	() Otra			
Infraestructura básica actuales						
Alojamiento:			Alimentación:			
Transporte:			Otros:			
Servicios actuales						
Actividades actuales						



		INVENTARIO DE RECURSOS TURÍSTICOS San Jerónimo de San Pedro de Pérez Zeledón Diciembre del 2007				
Orquídeas Rolando Quirós						
Nombre del recurso						
800 mts al norte de la escuela, San Jerónimo						
Ubicación geográfica						
Planta turística		Lugares de esparcimiento		Vivero		
Categoría		Tipo		Sub-tipo		
Un pequeño jardín de orquídeas y otras plantas de la zona						
Descripción (Datos sobresalientes que detallan las características del recurso)						
Tiene más de 70 especies de orquídeas de la zona. Empezó como un pasatiempo y a convertido en un proyecto de conservación de orquídeas.						
Particularidades (Singularidades del recurso que lo diferencian de otros)						
Bueno ()	Regular (x)	Malo ()	Extranjero ()	Nacional ()	Privado (x)	Público ()
			Regional ()	Local (x)		
Estado de conservación actual			Tipo de visitantes		Propiedad	
Todo tipo			800 mts/20 minutos		Público	
Medio de ingreso			Distancia/tiempo		Tipo de ingreso	
Todo el año			7 a.m. a 5 p.m.		Bajo	
Época de visita			Horario de visita		Riesgo	
() Agua	() Luz	() Alcantarillado		() Señalización		
() Desagüe	() Teléfono	() Internet		() Otra		
Infraestructura básica actuales						
Alojamiento:			Alimentación:			
Transporte:			Otros:			
Servicios actuales						
Mejorando la colección y el sitio						
Actividades actuales						



		INVENTARIO DE RECURSOS TURÍSTICOS San Jerónimo de San Pedro de Pérez Zeledón Diciembre del 2007				
Cancha de fútbol						
Nombre del recurso						
al oeste de la escuela, San Jerónimo						
Ubicación geográfica						
Planta turística		Lugares de esparcimiento		Cancha de fútbol		
Categoría		Tipo		Sub-tipo		
Una cancha rodeado por cafetales que cuenta con una cocina dos vestidores y un baño						
Descripción (Datos sobresalientes que detallan las características del recurso)						
Particularidades (Singularidades del recurso que lo diferencian de otros)						
Bueno (x)	Regular ()	Malo ()	Extranjero () Regional (x)	Nacional (x) Local (x)	Privado ()	Público (x)
Estado de conservación actual			Tipo de visitantes		Propiedad	
Todo tipo			400 mts		Público	
Medio de ingreso			Distancia/tiempo		Tipo de ingreso	
Todo el año			7 am a 3 pm		Bajo	
Época de visita			Horario de visita		Riesgo	
(x) Agua	(x) Luz	() Alcantarillado	() Señalización			
() Desagüe	() Teléfono	() Internet	() Otra			
Infraestructura básica actuales						
Alojamiento:			Alimentación:			
Transporte:			Otros:			
Servicios actuales						
Actividades actuales						



		INVENTARIO DE RECURSOS TURÍSTICOS San Jerónimo de San Pedro de Pérez Zeledón Diciembre del 2007				
Cancha multiuso						
Nombre del recurso						
San Jerónimo centro						
Ubicación geográfica						
Planta turística		Lugares de esparcimiento		Cancha		
Categoría		Tipo		Sub-tipo		
Estructura metálica piso de cemento para practicar deportes y eventos culturales						
Descripción (Datos sobresalientes que detallan las características del recurso)						
Ubicada en terreno de la escuela. En horas lectivas es usada por los estudiantes y abierto al público en la tarde y días no lectivos.						
Particularidades (Singularidades del recurso que lo diferencian de otros)						
Bueno ()	Regular (x)	Malo ()	Extranjero () Regional ()	Nacional () Local (x)	Privado ()	Público (x)
Estado de conservación actual			Tipo de visitantes		Propiedad	
Todo tipo			0 km		Publico	
Medio de ingreso			Distancia/tiempo		Tipo de ingreso	
Todo el año			Horas no lectivas hasta las 8 p.m.		Bajo	
Época de visita			Horario de visita		Riesgo	
(x) Agua	(x) Luz	() Alcantarillado	() Señalización			
() Desagüe	() Teléfono	() Internet	() Otra			
Infraestructura básica actuales						
Alojamiento:			Alimentación:			
Transporte:			Otros:			
Servicios actuales						
Recreos escolares, reuniones guías y scouts, fútbol cinco y actividades cívicas y religiosas						
Actividades actuales						



		INVENTARIO DE RECURSOS TURÍSTICOS San Jerónimo de San Pedro de Pérez Zeledón Diciembre del 2007				
Caballos de alquiler						
Nombre del recurso						
Todo San Jerónimo						
Ubicación geográfica						
Planta turística		Otros servicios		Alquiler de caballos		
Categoría		Tipo		Sub-tipo		
Caballos de trabajo de los finqueros locales que están disponibles para alquilar						
Descripción (Datos sobresalientes que detallan las características del recurso)						
Particularidades (Singularidades del recurso que lo diferencian de otros)						
Bueno ()	Regular (x)	Malo ()	Extranjero () Regional ()	Nacional () Local (x)	Privado (x)	Público ()
Estado de conservación actual		Tipo de visitantes		Propiedad		
Medio de ingreso		Distancia/tiempo		Tipo de ingreso		
Época de visita		Horario de visita		Riesgo		
() Agua	() Luz	() Alcantarillado	() Señalización			
() Desagüe	() Teléfono	() Internet	() Otra			
Infraestructura básica actuales						
Alojamiento:			Alimentación:			
Transporte:			Otros:			
Servicios actuales						
Actividades actuales						

		INVENTARIO DE RECURSOS TURÍSTICOS San Jerónimo de San Pedro de Pérez Zeledón Diciembre del 2007				
Cabalgatas						
Nombre del recurso						
San Jerónimo						
Ubicación geográfica						
Acontecimientos programados		Fiestas		Cabalgatas		
Categoría		Tipo		Sub-tipo		
Recorridos a caballo por las fincas y montañas de San Jerónimo con comidas, aguardientes destiladas localmente, premios y baile.						
Descripción (Datos sobresalientes que detallan las características del recurso)						
Particularidades (Singularidades del recurso que lo diferencian de otros)						
Bueno (x)	Regular ()	Malo ()	Extranjero (x) Regional (x)	Nacional (x) Local (x)	Privado ()	Público (x)
Estado de conservación actual			Tipo de visitantes		Propiedad	
Medio de ingreso			Distancia/tiempo		Tipo de ingreso	
Época de visita			Horario de visita		Riesgo	
() Agua	() Luz	() Alcantarillado		() Señalización		
() Desagüe	() Teléfono	() Internet		() Otra		
Infraestructura básica actuales						
Alojamiento:				Alimentación:		
Transporte:				Otros:		
Servicios actuales						
Actividades actuales						

		INVENTARIO DE RECURSOS TURÍSTICOS San Jerónimo de San Pedro de Pérez Zeledón Diciembre del 2007				
Feria ambiental						
Nombre del recurso						
Centro de San Jerónimo						
Ubicación geográfica						
Acontecimientos programados		Fiestas		Ferias y exposiciones		
Categoría		Tipo		Sub-tipo		
Era una feria anual la cual tenía el fin de promover la protección del ambiente, con concursos entre las escuelas de la región y exposiciones de productos locales. Organizada por gente del pueblo.						
Descripción (Datos sobresalientes que detallan las características del recurso)						
Una actividad que se ha perdido en los últimos años.						
Particularidades (Singularidades del recurso que lo diferencian de otros)						
Bueno (x)	Regular ()	Malo ()	Extranjero () Regional ()	Nacional () Local (x)	Privado ()	Público (x)
Estado de conservación actual			Tipo de visitantes		Propiedad	
Medio de ingreso			Distancia/tiempo		Tipo de ingreso	
Época de visita			Horario de visita		Riesgo	
() Agua	() Luz	() Alcantarillado	() Señalización			
() Desagüe	() Teléfono	() Internet	() Otra			
Infraestructura básica actuales						
Alojamiento:			Alimentación:			
Transporte:			Otros:			
Servicios actuales						
Actividades actuales						

		INVENTARIO DE RECURSOS TURÍSTICOS San Jerónimo de San Pedro de Pérez Zeledón Diciembre del 2007				
Calle a San Rafael						
Nombre del recurso						
Calle al sur Oeste de San Jerónimo						
Ubicación geográfica						
Infraestructura		Red de calles				
Categoría		Tipo		Sub-tipo		
Calle de lastre, de acceso a la comunidad, pavimentado 5 Km y 9Km de lastre						
Descripción (Datos sobresalientes que detallan las características del recurso)						
Fue la primera calle de acceso a San Jerónimo, pasando por el poblado de San Pedro, Barrio Los Ángeles y San Rafael						
Particularidades (Singularidades del recurso que lo diferencian de otros)						
Bueno ()	Regular ()	Malo (x)	Extranjero () Regional ()	Nacional () Local (x)	Privado ()	Público (x)
Estado de conservación actual			Tipo de visitantes		Propiedad	
A caballo, automóvil 4x4 y a pie			14 Km		Público	
Medio de ingreso			Distancia/tiempo		Tipo de ingreso	
Todo el año			Todo el día		Bajo	
Época de visita			Horario de visita		Riesgo	
() Agua	() Luz	() Alcantarillado	() Señalización			
() Desagüe	() Teléfono	() Internet	() Otra			
Infraestructura básica actuales						
Alojamiento:			Alimentación:			
Transporte:			Otros:			
Servicios actuales						
Actividades actuales						

		INVENTARIO DE RECURSOS TURÍSTICOS San Jerónimo de San Pedro de Pérez Zeledón Diciembre del 2007				
Calle a Zapotal						
Nombre del recurso						
Calle al sur Este de San Jerónimo						
Ubicación geográfica						
Infraestructura		Red de calles				
Categoría		Tipo		Sub-tipo		
Calle de lastre, de extensión de 6 Km, transitable en automóvil 4X4.						
Descripción (Datos sobresalientes que detallan las características del recurso)						
Calle de acceso a la comunidad, pasando por el poblado de Zapotal						
Particularidades (Singularidades del recurso que lo diferencian de otros)						
Bueno ()	Regular ()	Malo (x)	Extranjero () Regional ()	Nacional () Local (x)	Privado ()	Público (x)
Estado de conservación actual		Tipo de visitantes		Propiedad		
En autobús, a caballo, automóvil 4x4 y a pie		6 Km		Público		
Medio de ingreso		Distancia/tiempo		Tipo de ingreso		
Todo el año		Todo el día		Bajo		
Época de visita		Horario de visita		Riesgo		
() Agua	() Luz	() Alcantarillado	() Señalización			
() Desagüe	() Teléfono	() Internet	() Otra			
Infraestructura básica actuales						
Alojamiento:			Alimentación:			
Transporte:			Otros:			
Servicios actuales						
Actividades actuales						

		INVENTARIO DE RECURSOS TURÍSTICOS San Jerónimo de San Pedro de Pérez Zeledón Diciembre del 2007				
Camino San Jerónimo						
Nombre del recurso						
Norte de San Jerónimo						
Ubicación geográfica						
Infraestructura		Transporte terrestre		Vial, red de calles		
Categoría		Tipo		Sub-tipo		
Camino lastreado de 3 km de extensión						
Descripción (Datos sobresalientes que detallan las características del recurso)						
Particularidades (Singularidades del recurso que lo diferencian de otros)						
Bueno (x)	Regular ()	Malo ()	Extranjero ()	Nacional (x)	Privado ()	Público (x)
			Regional (x)	Local (x)		
Estado de conservación actual			Tipo de visitantes		Propiedad	
A caballo, automóvil 4x4 y a pie			6 Km		Público	
Medio de ingreso			Distancia/tiempo		Tipo de ingreso	
Todo el año			Todo el día		Bajo	
Época de visita			Horario de visita		Riesgo	
() Agua	() Luz	() Alcantarillado		() Señalización		
() Desagüe	() Teléfono	() Internet		() Otra		
Infraestructura básica actuales						
Alojamiento:			Alimentación:			
Transporte:			Otros:			
Servicios actuales						
Actividades actuales						

		INVENTARIO DE RECURSOS TURÍSTICOS San Jerónimo de San Pedro de Pérez Zeledón Diciembre del 2007				
Camino Aguacatales						
Nombre del recurso						
San Jerónimo arriba, rumbo a Lagunillas						
Ubicación geográfica						
Infraestructura		Red de calles				
Categoría		Tipo		Sub-tipo		
Camino de acceso a las fincas de la zona alta de San Jerónimo						
Descripción (Datos sobresalientes que detallan las características del recurso)						
Caminos ideales para caminatas y cabalgatas.						
Particularidades (Singularidades del recurso que lo diferencian de otros)						
Bueno ()	Regular ()	Malo (x)	Extranjero () Regional (x)	Nacional (x) Local (x)	Privado ()	Público (x)
Estado de conservación actual			Tipo de visitantes		Propiedad	
A caballo, automóvil 4x4 y a pie			8 Km		Público	
Medio de ingreso			Distancia/tiempo		Tipo de ingreso	
Todo el año			Todo el día y la noche		Bajo	
Época de visita			Horario de visita		Riesgo	
() Agua	() Luz	() Alcantarillado	() Señalización			
() Desagüe	() Teléfono	() Internet	() Otra			
Infraestructura básica actuales						
Alojamiento:			Alimentación:			
Transporte:			Otros:			
Servicios actuales						
Actividades actuales						

		INVENTARIO DE RECURSOS TURÍSTICOS San Jerónimo de San Pedro de Pérez Zeledón Diciembre del 2007				
Red de caminos vecinales						
Nombre del recurso						
Varios sitios desde San Jerónimo a los caseríos secundarios						
Ubicación geográfica						
Infraestructura		Red de calles				
Categoría		Tipo		Sub-tipo		
Estrechas y empinadas calles de lastre y tierra						
Descripción (Datos sobresalientes que detallan las características del recurso)						
Calles que atraviesan fincas y parajes, aptos para cabalgatas y caminatas.						
Particularidades (Singularidades del recurso que lo diferencian de otros)						
Bueno ()	Regular (x)	Malo ()	Extranjero () Regional ()	Nacional () Local (x)	Privado ()	Público (x)
Estado de conservación actual		Tipo de visitantes		Propiedad		
A caballo, automóvil 4x4 y a pie				Público		
Medio de ingreso		Distancia/tiempo		Tipo de ingreso		
Todo el año		Todo el día y toda la noche		Bajo		
Época de visita		Horario de visita		Riesgo		
() Agua	() Luz	() Alcantarillado	() Señalización			
() Desagüe	() Teléfono	() Internet	() Otra			
Infraestructura básica actuales						
Alojamiento:			Alimentación:			
Transporte:			Otros:			
Servicios actuales						
Actividades actuales						

		INVENTARIO DE RECURSOS TURÍSTICOS San Jerónimo de San Pedro de Pérez Zeledón Diciembre del 2007				
Transporte autobús público						
Nombre del recurso						
Zapotal de San Pedro						
Ubicación geográfica						
Infraestructura		Transportes terrestre		Vial, servicio de autobús		
Categoría		Tipo		Sub-tipo		
Bus público que tiene capacidad para 60 personas ruta Zapotal a San Isidro.						
Descripción (Datos sobresalientes que detallan las características del recurso)						
Llega hasta San Jerónimo los lunes, viernes y sábado.						
Particularidades (Singularidades del recurso que lo diferencian de otros)						
Bueno ()	Regular (x)	Malo ()	Extranjero ()	Nacional (x)	Privado (x)	Público ()
			Regional (x)	Local (x)		
Estado de conservación actual			Tipo de visitantes		Propiedad	
Medio de ingreso			Distancia/tiempo		Tipo de ingreso	
Época de visita			Horario de visita		Riesgo	
() Agua	() Luz	() Alcantarillado	() Señalización			
() Desagüe	() Teléfono	() Internet	() Otra			
Infraestructura básica actuales						
Alojamiento:			Alimentación:			
Transporte:			Otros:			
Servicios actuales						
Actividades actuales						

		INVENTARIO DE RECURSOS TURÍSTICOS San Jerónimo de San Pedro de Pérez Zeledón Diciembre del 2007		<p>Imagen no disponible</p>					
Transportes Amado Arias									
Nombre del recurso									
San Jerónimo									
Ubicación geográfica									
Planta turística		Otros servicios		Transportes turísticos					
Categoría		Tipo		Sub-tipo					
Una buseta con capacidad para 14 pasajeros									
Descripción (Datos sobresalientes que detallan las características del recurso)									
Servicio bilingüe, español/ingles									
Particularidades (Singularidades del recurso que lo diferencian de otros)									
Bueno (x)	Regular ()	Malo ()	Extranjero (x)	Nacional (x)	Privado (x)	Público ()			
			Regional (x)	Local (x)					
Estado de conservación actual			Tipo de visitantes		Propiedad				
Medio de ingreso			Distancia/tiempo		Tipo de ingreso				
Época de visita			Horario de visita		Riesgo				
() Agua	() Luz	() Alcantarillado	() Señalización						
() Desagüe	() Teléfono	() Internet	() Otra						
Infraestructura básica actuales									
Alojamiento:			Alimentación:						
Transporte:			Otros:						
Servicios actuales									
Actividades actuales									

		INVENTARIO DE RECURSOS TURÍSTICOS San Jerónimo de San Pedro de Pérez Zeledón Diciembre del 2007				
Escuela San Jerónimo						
Nombre del recurso						
San Jerónimo, centro						
Ubicación geográfica						
Infraestructura		Educación		Primaria		
Categoría		Tipo		Sub-tipo		
Escuela pública con tres aulas, baños y área de juegos						
Descripción (Datos sobresalientes que detallan las características del recurso)						
Adornado con murales de escenas naturales						
Particularidades (Singularidades del recurso que lo diferencian de otros)						
Bueno ()	Regular (x)	Malo ()	Extranjero () Regional ()	Nacional () Local (x)	Privado ()	Público (x)
Estado de conservación actual		Tipo de visitantes		Propiedad		
Todo tipo		0 km		Publico		
Medio de ingreso		Distancia/tiempo		Tipo de ingreso		
Todo el año		Horas lectivas		Bajo		
Época de visita		Horario de visita		Riesgo		
(x) Agua	(x) Luz	() Alcantarillado	() Señalización			
() Desagüe	() Teléfono	() Internet	() Otra			
Infraestructura básica actuales						
Alojamiento:			Alimentación:			
Transporte:			Otros:			
Servicios actuales						
Actividades actuales						

		INVENTARIO DE RECURSOS TURÍSTICOS San Jerónimo de San Pedro de Pérez Zeledón Diciembre del 2007				
Puesto de Salud						
Nombre del recurso						
San Jerónimo, centro						
Ubicación geográfica						
Infraestructura		Sanidad		Salud		
Categoría		Tipo		Sub-tipo		
Edificio con tres consultorios, sala de espera, farmacia y servicio sanitario						
Descripción (Datos sobresalientes que detallan las características del recurso)						
Atención medica dos días por mes						
Particularidades (Singularidades del recurso que lo diferencian de otros)						
Bueno (x)	Regular ()	Malo ()	Extranjero () Regional ()	Nacional () Local (x)	Privado ()	Público (x)
Estado de conservación actual			Tipo de visitantes		Propiedad	
Todo tipo			0 km		Público	
Medio de ingreso			Distancia/tiempo		Tipo de ingreso	
Cuando hay visita médica			Duración de las consultas		Bajo	
Época de visita			Horario de visita		Riesgo	
(x) Agua	(x) Luz	() Alcantarillado	() Señalización			
() Desagüe	() Teléfono	() Internet	() Otra			
Infraestructura básica actuales						
Alojamiento:			Alimentación:			
Transporte:			Otros:			
Servicios actuales						
Visitas médicas y control de peso de niños						
Actividades actuales						

		INVENTARIO DE RECURSOS TURÍSTICOS San Jerónimo de San Pedro de Pérez Zeledón Diciembre del 2007				
Acueducto del distrito San Pedro						
Nombre del recurso						
Sureste del San Jerónimo						
Ubicación geográfica						
Infraestructura		Acueductos				
Categoría		Tipo		Sub-tipo		
Acueducto, con sistema de sedimentación						
Descripción (Datos sobresalientes que detallan las características del recurso)						
Abastece de agua potable a las comunidades de Zapotal, Fátima, La Unión, la Fortuna, la Mercedes, San Rafael, etc.						
Particularidades (Singularidades del recurso que lo diferencian de otros)						
Bueno ()	Regular (x)	Malo ()	Extranjero ()	Nacional ()	Privado ()	Público (x)
			Regional ()	Local (x)		
Estado de conservación actual		Tipo de visitantes		Propiedad		
A caballo, automóvil 4x4 y a pie		2 kms		Público		
Medio de ingreso		Distancia/tiempo		Tipo de ingreso		
Todo el año		Todo el día		Bajo		
Época de visita		Horario de visita		Riesgo		
(x) Agua	(x) Luz	() Alcantarillado	() Señalización			
() Desagüe	() Teléfono	() Internet	() Otra			
Infraestructura básica actuales						
Alojamiento:			Alimentación:			
Transporte:			Otros:			
Servicios actuales						
Actividades actuales						

		INVENTARIO DE RECURSOS TURÍSTICOS San Jerónimo de San Pedro de Pérez Zeledón Diciembre del 2007				
Red de alumbrado eléctrico e iluminación pública						
Nombre del recurso						
Toda la comunidad						
Ubicación geográfica						
Infraestructura		Red eléctrica		Alumbrado público y servicios domiciliarios		
Categoría		Tipo		Sub-tipo		
Red de alumbrado eléctrico e iluminación pública, es una red aérea de alta tensión						
Descripción (Datos sobresalientes que detallan las características del recurso)						
La red eléctrica llegó a la comunidad en 1985, y cubre todo el pueblo. Abastece casas, comercios y pequeñas empresas familiares. El servicio no es regular, existiendo problemas de voltaje, según el uso que se le dé.						
Particularidades (Singularidades del recurso que lo diferencian de otros)						
Bueno ()	Regular (x)	Malo ()	Extranjero ()	Nacional ()	Privado ()	Público (x)
			Regional ()	Local (x)		
Estado de conservación actual			Tipo de visitantes		Propiedad	
			En toda la comunidad			
Medio de ingreso			Distancia/tiempo		Tipo de ingreso	
Todo el año						
Época de visita			Horario de visita		Riesgo	
() Agua	() Luz	() Alcantarillado	() Señalización			
() Desagüe	() Teléfono	() Internet	() Otra			
Infraestructura básica actuales						
Alojamiento:			Alimentación:			
Transporte:			Otros:			
Servicios actuales						
Actividades actuales						

		INVENTARIO DE RECURSOS TURÍSTICOS San Jerónimo de San Pedro de Pérez Zeledón Diciembre del 2007				
Grupos organizados						
Nombre del recurso						
Centro de San Jerónimo						
Ubicación geográfica						
Superestructura		Participación		Directa en organizaciones privadas		
Categoría		Tipo		Sub-tipo		
Varios grupos organizados de la comunidad: Asociación de Desarrollo, Asociación de Productores, Cámara de Turismo Ena, Patronato Escolar, Junta de Educación, Concejo Pastoral, Guías y Scouts, Grupo de Mujeres de San Jerónimo, Comité de Deportes, Grupo de Jóvenes, Pequeños Hermanos de María, Comité de Turismo y Conservación de San Jerónimo y Comité de Salud.						
Descripción (Datos sobresalientes que detallan las características del recurso)						
Particularidades (Singularidades del recurso que lo diferencian de otros)						
Bueno ()	Regular ()	Malo ()	Extranjero () Regional ()	Nacional () Local ()	Privado ()	Público ()
Estado de conservación actual			Tipo de visitantes		Propiedad	
Medio de ingreso			Distancia/tiempo		Tipo de ingreso	
Época de visita			Horario de visita		Riesgo	
() Agua	() Luz	() Alcantarillado	() Señalización			
() Desagüe	() Teléfono	() Internet	() Otra			
Infraestructura básica actuales						
Alojamiento:			Alimentación:			
Transporte:			Otros:			
Servicios actuales						
Actividades actuales						

TRABAJOS CITADOS

- Chayanov, A. (1990). Sobre la teoría de los sistemas económicos no capitalistas. En O. Núñez, *Lo Agrario: Teoría y Métodos*. Costa Rica: EDUCA.
- Española, R. A. (2001). *Diccionario de la Lengua Española*. Recuperado el martes 11 de Diciembre de 2007, de <http://buscon.rae.es/draeI/>
- Figuerola, M. (1991). *La Teoría económica del Turismo*. España: Alianza Editorial.
- Lizano, R. (2001). El ecoturismo como modelo de desarrollo. *Ambientico* (98).
- MINAE, S.-S. N. (1999). *Sitio Oficial del Sistema Nacional de Áreas Protegidas, del Ministerio de del Ambiente y Energía, Costa Rica*. Recuperado el jueves 6 de Diciembre de 2007, de http://www.sinaccr.net/aclap_chirripo_general.php
- OMT. (1999). *Guía para Administraciones Locales: Desarrollo Turístico Sostenible*. España: Organización Mundial del Turismo.
- Quesada, M. Á. (2007). *Nuevo Diccionario de Costarriqueñismos*. Cartago: Editorial Tecnológica de Costa Rica.
- Quesada, R. (2005). *Elementos del turismo*. Costa Rica: EUNED.
- Quirós, G. y. (2002). *wetlands for water and life*. Recuperado el jueves 6 de diciembre de 2007, de <http://www.wetlands.org/reports/ris/6CR011sp.pdf>
- Solano, L. (2001). Ecoturismo comunitario en Costa Rica. Nuevos enfoques y actores. *Ambientico* (98).

INVENTARIO
DE RECURSOS TURÍSTICOS
DE TALAMANCA



Juan Hernandez Navarro

*El presente Inventario de Recursos
Turísticos de las comunidades de Bratsi y
Amubri, fue elaborado por
Por el proyecto FODELOTUR, el
levantamiento de información primaria
fue dirigido por el M.Sc. Rafael Brenes,
con la colaboración de estudiantes del
programa de Gestión de Turismo
Sostenible en calidad de asistentes y de
los miembros de la asociación de turismo
de la localidad, quienes levantaron las
fichas de Recursos Turísticos.
La posterior edición estuvo a cargo del
M.E. Juan Hernández (coordinador) y
Lic. Amílkar Mora.*

FODELOTUR – JUNITUR
ITCR, U NA, CONARE

CONTENIDO

PRESENTACIÓN	4
METODOLOGÍA	5
1. EL RECURSO TURISTICO DE LA ALTA TALAMANCA	6
1.1. Hospedaje, Alimentación, Esparcimiento y Manifestaciones Culturales	8
1.1.1. Hospedaje.....	9
1.1.2. Restauración	21
1.1.3. Actividades e instalaciones de recreo y esparcimiento	¡Error! Marcador no definido.
1.1.4. Manifestaciones culturales.....	16
1.2. El Recurso Turístico Natural	¡Error! Marcador no definido.
1.2.1. Las altas montañas	¡Error! Marcador no definido.
1.2.2. Cuerpos de agua	¡Error! Marcador no definido.
1.3. Actividades productivas y organización	¡Error! Marcador no definido.
1.4. Infraestructura y Servicios Sociales	19
2. FICHAS DE RECURSOS TURÍSTICOS DE TALAMANCA	24
TRABAJOS CITADOS	61

PRESENTACIÓN

El proyecto de Fortalecimiento del Desarrollo Local por medio del Turismo Rural (FODELOTUR), es un proyecto conjunto del Instituto Tecnológico de Costa Rica, por medio de la Escuela de Ciencias Sociales, y la Universidad Nacional, a través de la Escuela de Planificación y Promoción Social de la Facultad de Ciencias Sociales, y gracias al aporte financiero del Consejo Nacional de Rectores (CONARE).

Uno de los objetivos del proyecto es el de llevar adelante procesos de planificación en las comunidades rurales. El inventario de recursos turísticos es uno de los primeros productos de esta labor.

En Talamanca, la realización de este trabajo se dio bajo un enfoque participativo, pues fue la comunidad la que se organizó para hacer las fichas de recursos turísticos, con la colaboración del proyecto. Durante el primer semestre del año 2008 la JUNITUR de Talamanca mostró entusiastamente la información sobre su patrimonio, que pronto fue migrada a un medio digital. Fue acompañada esta labor por la asesoría técnica del proyecto. Se recogieron 82 fichas, que dieron razón de los recursos turísticos de alojamiento, restauración y actividades recreativas para el turismo. También se llenaron fichas sobre el recurso natural y sobre las actividades productivas, los servicios sociales y las organizaciones, cuyos datos se sintetizan en los cuadros respectivos.

Los recursos turísticos que se registran aquí se refieren a las comunidades de Bambú (Bratsí), Suretka, Shiroles, Yorkín y Amubri, y de los recursos naturales a los que tiene acceso en la cordillera de Talamanca. Ello no implica que en el futuro no se pueda ampliar este inventario para incorporar una mayor cantidad de recursos, principalmente de carácter cultural y productivo de otras localidades de la zona indígena.

Un agradecimiento a los participantes en el proyecto, a JUNITUR, tanto por la forma tan intensa y constante con la que están asumiendo estas tareas, como también por la perseverancia para ir sumando fuerzas de la comunidad para el desarrollo del turismo local.

METODOLOGÍA

La razón de ser de un inventario del turismo es la de evaluar los recursos turísticos y de otros factores influyentes en el turismo en una zona determinada. Constituyen la base para determinar qué potencial de desarrollo turístico posee la localidad. También indica el tipo y alcance de ese desarrollo. Si esta evaluación de "pre-viabilidad" es en general positiva e indica que el turismo puede desarrollarse de forma deseable, entonces la zona puede proceder a una planificación detallada. Si la zona no cuenta con recursos adecuados para el desarrollo del turismo o existen limitaciones importantes (según el modelo deseado), entonces se debe tomar una decisión realista de no desarrollar el turismo local al menos por el momento. Sería un despilfarro de recursos financieros y administrativos intentar desarrollar un turismo que no cuenta con probabilidad de éxito (OMT, 1999).

Se ha tratado de inventariar y categorizar los principales recursos turísticos con que cuenta la comunidad, tanto los recursos naturales, las inversiones en planta aprovechable para el turismo, así como las actividades económicas, servicios sociales, infraestructura y de organización de la comunidad. Este estudio, si la comunidad considera que debe seguirse adelante en la planificación del turismo, llevará a la realización de un diagnóstico del turismo local, y que a su vez permita la planificación estratégica del turismo esta parte de los distritos de Bratsi y Amubri.

La comunidad recogió las fichas del inventario, en reuniones del grupo que ha conformado la asociación, siguiendo un diseño de ficha aportado por el proyecto. Se hicieron varias reuniones entre los miembros de JUNITUR y FODELOTUR, para revisar el avance de la recolección de la información. Así que lo que está inventariado aquí responde a la visión de la comunidad sobre sus recursos turísticos. A partir de allí, el proyecto FODELOTUR procedió a interpretar esa información y sistematizarla en el documento presente.

Se utilizó la lista de inventario turístico propuesta por Renato Quesada (Quesada R. , 2005).

1. EL RECURSO TURISTICO DE TALAMANCA

Los recursos turísticos con que cuenta la comunidad de San Jerónimo son variados y en algunos casos muestran una gran fortaleza y potencial para un desarrollo turístico rural comunitario, sin embargo, en contraste, en otros casos muestra importantes deficiencias.

El principal recurso con que se cuentan son los recursos naturales, principalmente de altas montañas y el recurso hídrico. De frente a la Cordillera de Talamanca, los ecosistemas y sistemas montañosos ofrecen realmente un enorme potencial de desarrollo del turismo asociado al disfrute de los espacios naturales concebidos según las culturas autóctonas. Las caminatas y la navegación fluvial, y la observación de la flora y la fauna están muy relacionadas con lo que busca el turista en Costa Rica. También son un importante atractivo natural las aguas frías y cristalinas que bajan de la montaña, formando ríos de causes rocosos y estrechos, y conformando rápidos y cataratas,

Por su parte, es apenas incipiente el desarrollo de una planta turística que permita el aprovechamiento de esos recursos, existiendo pocos establecimientos para la pernoctación y la restauración¹.

Apenas se encuentran algunos esfuerzos aislados por construir albergues que rescaten elementos arquitectónicos y culturales autóctonos. Con una inversión modesta se pueden adecuar a las exigencias mínimas de confort para atender visitantes internacionales.

En cuanto a la restauración, es casi inexistente, de no ser por un par de pequeños locales de comida, según el estilo de la zona.

Con respecto a las actividades de recreo y esparcimiento, la planta turística apenas se encuentra en ciernes. Algunos de los habitantes de estas comunidades talamanqueñas están desarrollando ideas de negocio con ese fin. Son pocos los espacios acondicionados para el entretenimiento de los turistas, sin embargo, se pueden aprovechar algunas obras y actividades existentes, especialmente asociadas a los ríos.

¹ Según el diccionario de la Real Academia Española (Española, 2001), la restauración es la actividad de quien tiene o explota un restaurante.

Así mismo, las manifestaciones culturales están más relacionadas con la forma de vivir y de entender el entorno natural, propia de las culturas bribri y cabécar, y muy asociada a las actividades económicas tradicionales, además de las de tipo religioso. La cosmovisión ancestral y sus diversas manifestaciones culturales constituyen una importante posibilidad para desarrollar un turismo especialmente dirigido a visitantes interesados en el etnoturismo.

En cuanto a las actividades productivas, la zona es fundamentalmente agrícola, basada en el cultivo y del banano y diversos productos del bosque. En los últimos años se ha hecho un esfuerzo por darle un mayor valor agregado a sus cosechas, especialmente con banano y cacao orgánico. Esto hace posible que se puedan ofrecer recorridos por las fincas e instalaciones, para degustar y conocer sobre estas actividades productivas.

Por último, en el estado de la infraestructura básica y la oferta de los servicios sociales están las enormes deficiencias que debe enfrentar el pueblo para impulsar el desarrollo del turismo local. La red vial está realmente en mal estado y restringe el acceso del visitante a la comunidad, principalmente en época de lluvias; y lo condiciona al uso de automóviles 4x4. El transporte público está caracterizado por las limitaciones y usos de los ríos.

1.1. Hospedaje, Alimentación, Esparcimiento y Manifestaciones Culturales

Es difícil dar una definición general de Turismo Rural Comunitario, pues en realidad, las actividades, infraestructuras, y en general, los productos turísticos que se ofrecen bajo esa denominación varían considerablemente de un lugar a otro. Así, por ejemplo, en España y en Portugal, lugares emblemáticos del turismo rural, lo que se entiende por tal tipo de turismo varía mucho de una región a otra. Las diferencias son aún más profundas si hablamos del turismo rural comunitario entre Europa y América Latina.

En la zona tropical y subtropical latinoamericana, el turismo rural comunitario está asociado a una actividad turística que relaciona estrechamente el disfrute del medio y las actividades rurales agropecuarias y el contacto con los espacios eco-naturales; y donde las



actividades de hospedaje, restauración, recreación y disfrute están basadas en la propiedad y participación amplia de pequeñas empresas familiares. Es decir, que el núcleo duro del turismo se desarrolla en el medio local, con recursos locales y con la participación amplia de la familia.

Entendido así el turismo rural comunitario, por un lado, se espera que proporcione al turista el disfrute de una alimentación a base de los productos agropecuarios de la región, según los usos culinarios locales, y según las formas tradicionales y culturales que adquiere el sentido de la alimentación en la comunidad. Por otro lado, el hospedaje rural comunitario implica la posibilidad de pernoctar en casas y en pequeños hoteles y albergues, que permitan al turista el contacto directo con la vida cotidiana de las familias.

En el caso de Talamanca, las posibilidades de hospedaje y alimentación están poco desarrolladas, pero se posee un patrimonio arquitectónico muy característico con modelos

que ya están potenciando la oferta local. Además se cuenta en este momento con pocas actividades de esparcimiento dirigidas y acondicionadas para recibir turistas.

1.1.1. Hospedaje

CUADRO 1: Talamanca: Hoteles cabañas y albergues. Mayo 2008

Alojamiento		Descripción y particularidades	Conservación	Visitantes	Propiedad	Medio de ingreso	Dist./tiempo	Tipo de ingreso	Época de visita	Horario visita	Riesgo	Infraestructura	Servicios actuales	Actividades actuales
Ubicación														
Área de Camping	Suretka, Talamanca	Amplio espacio con capacidad para ubicar de 8 a 10 tiendas de campaña. Además de estar cerca del centro del pueblo y de la vía pública. Se recomienda una adecuada instalación de servicios sanitarios, duchas que mejoraría la calidad del servicio.	Regular	Regional	Privado	Todo tipo	800mts / 5 min. Suretka	Restringido	Todo el año	Diurno	Ninguno	Agua y electricidad	Área de Camping	Ninguna
Aventuras Naturales Yorkín	Yorkín Talamanca	Proyecto, fundado en 1996 para promover el ecoturismo en la zona de Yorkín y tratar de reducir la pobreza y los problemas sociales en la zona. El proyecto permite albergar 20 personas y en construcción un rancho de cuatro pisos para unas 70 personas.	Regular	Local, nacional y extranjero	Privado	Canoa, bote, caminando	40 min. (Canoa), 2 hrs. caminando	Restringido	Todo el año	Diurno	Ninguno	Agua, Energía Solar y Teléfono	Un albergue y un Rancho de cuatro pisosque pueden hospedar alrededor de 100 personas.	Caminatas por el bosque, paseos en canoa en el río Yorkín, observación de aves, artesanía local.
Cabaña Eddulio Rocha	Suretka Talamanca.	Cabaña de madera con cuatro cuartos, sala de estar, cocina, sala trasera y baño. Con capacidad aproximada de 10 a 12 personas. En la sala trasera se encuentra una cocina de leña funcional que le brinda un ambiente rural llamativo, además de un amplio espacio en la casa que le permite tener una temperatura agradable y espacios de esparcimiento	Bueno	Nacional y Extranjero	Privado	Todo tipo	800 mts / 5 min. Suretka	Restringido	Todo el año	Diurno	Ninguno	Agua y electricidad	Una cabaña equipada para 10 o 12 personas	Ninguna

Alojamiento	Ubicación	Descripción y particularidades	Conservación	Visitantes	Propiedad	Medio de ingreso	Dist./tiempo	Tipo de ingreso	Época de visita	Horario visita	Riesgo	Infraestructura	Servicios actuales	Actividades actuales
Cabañas Milton	Suretka Talamanca.	Una cabaña grande de dos pisos, con capacidad para 5 adultos, 3 cabañas pequeñas con capacidad para 2 personas, hechas de madera y palma, con un baño compartido. El primer piso se realizan artesanías. Faltan muchas mejoras para un apto recibimiento al turista. Además que el único servicio sanitario es muy pequeño.	Malo	Local y extranjero	Privado	Todo tipo	500 mts / 5 min. Suretka	Restringido	Todo el año	Diurno	Ninguno	Agua y electricidad	Una cabaña grande y tres pequeñas	Ninguna
Cabinas y Soda Ana Iris	Shiroles, Talamanca.	Cinco habitaciones con camas matrimoniales y sencillas. La soda ofrece el servicio de alimentación a los huéspedes y las personas que realizan su tránsito por la localidad de Shiroles. Las cabinas son pequeñas, de una sola planta y solo se presta el servicio de hospedaje. Están hechas de madera con el baño aparte, el cual es compartido.	Regular	Local, regional, nacional y extranjero	Privado	Todo tipo	Centro, Shiroles.	Fácil acceso	Todo el año	Diurno	Ninguno	Agua y electricidad	Cinco habitaciones	Ninguna
Cabinas Aprmoe.	Boca del Río Yorkín, Talamanca	Cuatro habitaciones, dos dobles y dos sencillas, administrado por Nora Hernández y su hermano que es guía de la zona. Perteneció a Aprmoe que significa Asociación Protectora de montañas, que se ubica en Panamá y el único acceso por nuestro país es cruzando el río Telire o Talamanca. Robaron un bote para 15 personas y ha disminuido el ingreso de turistas y han descuidado un poco el lugar.	Malo	Extranjero	Privado	Lancha o bote	2.5 Km. / 25 min. Bratsi	Restringido	Todo el año	Diurno	Medio	Agua	Cuatro habitaciones, dos dobles y dos sencillas	Alimentación, hospedaje, tours.
Cabina Doña Josefa	Suretka, Talamanca	Ocho habitaciones 5 disponibles y tres alquiladas permanente-mente a personas de la localidad. Habitaciones con cama matrimonial y sencillas. El servicio de alimentación no está incluido dentro de la tarifa de hospedaje.	Regular	Local, regional, nacional y extranjero	Privado	Todo tipo	Centro Suretka	Fácil acceso	Todo el año	Diurno	Ninguno	Agua y electricidad	Cinco habitaciones, la alimentación es aparte si el huésped lo desea	Ninguna

Alojamiento		Descripción y particularidades	Conservación	Visitantes	Propiedad	Medio de ingreso	Dist./tiempo	Tipo de ingreso	Época de visita	Horario visita	Riesgo	Infraestructura	Servicios actuales	Actividades actuales
Ubicación	Hotel y Restaurante Telire													
Albergue Ditsöwü u	Hotel y Restaurante Telire	Esta localizado en el centro del pueblo, cuenta con 6 habitaciones. La estructura es en madera la parte superior. Las habitaciones tienen ventilador y el baño es compartido. El restaurante se encuentra en la planta baja, el cual brinda comidas típicas e información turística de la zona. Este hotel no se encuentra en muy buen estado para ofrecer el servicio de hospedaje.	Regular	Local, nacional y extranjero	Privado	Todo tipo	Centro Suretka	Fácil acceso	Todo el año	Diurno	Ninguno	Agua, electricidad y teléfono	Servicio de hospedaje y alimentación	Ninguna
Bratsi, Talamanca	Suretka, Talamanca	El sitio no cuenta con habitaciones, es una especie de construcción de ranchos que en su totalidad pueden albergar hasta 100 personas en tiendas de acampar.	Bueno	Regional, nacional y extranjero	Privado	Todo tipo	Bratsi centro	Fácil acceso	Todo el año	Diurno	Ninguno	Agua, electricidad y teléfono	Tres ranchos con muy buen espacio para hospedarse, además cuentan con los servicios sanitarios en cada uno de ellos.	Hospedaje, alimentación y pesca de trucha, observación de lagartos.

Fuente: Elaboración propia a partir de la información recogida en las fichas del Inventario de turismo de Talamanca

1.1.2. Parques nacionales y senderos naturales

En el cuadro 2 se resume la información recabada sobre los sitios naturales más importantes.

Sendero Principal - Finca Rene Rocha	Parque Internacional La Amistad	Murciélagos	Mirador Cabinas Apromoe	Corredor Biológico Talamanca Caribe	P.N. o sendero
8 Km. norte del centro de Suretka, entrada a la Pera. Finca Rene Rocha.	Extremo sur de la cordillera de Talamanca, desde el límite con el Parque Nacional Chirripó, hasta la frontera con Panamá.	Bratsi, Talamanca	Yorkín, Talamanca	Sureste de la provincia de Limón, abarca parte de los cantones Centrales y Talamanca.	Ubicación
Antiguo camino de acceso a compañía petrolera, por lo tanto es amplio, y presenta muy poca dificultad, tiene una longitud aproximada de 2 km, gran diversidad de flora y aves. Durante su recorrido se pasa por una plantación de banano Orgánico.	Su superficie incluye bosques muy húmedos, lluviosos y nubosos, así como regiones coronadas por picos y macizos rocosos cubiertos por extensas áreas de paramos inalterados, donde se encuentran pantanos fríos. En este parque hay un número extraordinario de hábitat, producto de las fuertes variaciones altitudinales, tipos de suelos, clima y topografía.	Murciélagos de la especie Rhynchonycteris naso, encontrados en las plantaciones de plátano y banano orgánico a lo largo y ancho de Talamanca.	Se puede observar el cauce del río Telire por varios kilómetros, a una altura aproximadamente de 50 metros, el techo es de suitea (palma) y troncos redondos de la zona, es necesario darle mantenimiento, se encuentra un poco deteriorado.	Conecta la Reserva Biológica Hitoy Cerere con las áreas protegidas costeras, Parque Nacional Cahuita y Refugio de Vida Silvestre Gandoca Manzanillo. Procura el mejoramiento de las condiciones de vida de las comunidades ubicadas en él. La extensión total del Corredor Biológico es de 39.500 hectáreas y una población aproximada de 32.000 habitantes	Descripción y particularidades
Regular	Bueno	Bueno	Regular	Bueno	Conservación
Local	Local, regional, nacional y extranjero	Regional, nacional y extranjero	Extranjero	Local, regional, nacional y extranjero	Visitantes
Privado	Publico	Privado	Privado	Publico	Propiedad
A pie, a caballo	Caminando, caballo	Caminando	Lancha, Bote	Todo tipo	Medio de ingreso
8 Km. / 15 min. Suretka		10 minutos de Bratsi	2500 m / 25 min.		Dist./tiempo
Restringido	Restringido	Fácil acceso	Restringido	Restringido	Tipo de ingreso
Todo el año	Todo el año	Todo el año	Todo el año	Todo el año	Época de visita
Diurno	Las 24 horas	Diurno	Diurno	Las 24 horas	Horario visita
Medio	Alto	Ninguno	Medio	Alto	Riesgo
Ninguna	Ninguna	Ninguna	Ninguna	Ninguna	Infraestructura
Ninguna	Ninguna	Ninguna	Ninguna	Ninguna	Servicios actuales
Ninguna	Ninguna	Ninguna	Ninguna	Ninguna	Actividades actuales

CUADRO 2: Talamanca. Parques nacionales y senderos

1.1.3. Ríos, lagunas y cataratas

El cuadro 3 incluye la información correspondiente a los notables recursos fluviales de la Alta Talamanca

Río Lari	Río Coén	Quebrada Pumbres	Laguna Ditsöwü u	Cataratas Finca Rene Rocha	Catarata El Colorado	Río, laguna o catarata
Nace en las estribaciones de la Cordillera de Talamanca, exactamente en el Cerro Kamuk a unos 3000 m de altura cerca de donde nace el Río Uren	Nace en las estribaciones de la Cordillera de Talamanca entre los cerros Utyum y Biricuacua a unos 2500 m.s.n.m y corre casi paralelo al Río Telire	Bratsi, Talamanca	Bratsi, Talamanca	8 Km. norte del centro de Suretka, entrada a la Pera	Yorkín, Talamanca	Ubicación
En su recorrido recibe agua de un gran número de quebradas y riachuelos, entre ellos Aktú, Dikartak, Pare, Tunani y otras. Corre casi paralelo al río Uren. Es navegable a partir de los 500 m.s.n.m., río arriba el cañón y la pendiente imposibilitan su navegación.	Río navegable, relativamente de poca profundidad y aguas cristalinas, no tiene obstáculos que imposibiliten el paso en ningún sector y se presta para la realización de deportes acuáticos y de turismo de aventura suave. En su recorrido recibe agua de un gran número de quebradas y riachuelos entre ellos Tapari, Guary y Suinxi, Este río atraviesa un gran número de pequeñas comunidades indígenas como San José Cabecar, Kichuguecha, Alto Coén, Coroma y Tereque entre otras	Caudal de poca agua, limpia y cristalina. Cruza la carretera principal. Se pueden observar gran cantidad de peces y camarones. Cuando llueve mucho se desborda por la carretera impidiendo el paso de vehículos	El sitio donde se encuentra fue anteriormente el cause del Río Sixaola, que cambio su recorrido después de la llena (crecida) del 2004. Posee una débil corriente de agua proveniente del río que la alimenta todo el año.	Al menos dos cataratas que aparecen intermitentemente según la estación (lluviosa, seca). Tienen unos 10 m de altura y están rodeadas de un bosque secundario	Es una caída de agua de aprox. 6 metros de altura, y con una poza poco profunda en su base, con agua cristalina, rodeada de gran belleza natural, relativamente cerca del río Yorkín.	Descripción y particularidades
Bueno	Bueno	Bueno	Bueno	Bueno	Bueno	Conservación
Local, regional, nacional y extranjero	Local, regional, nacional y extranjero	Local, regional, nacional y extranjero	Local, regional, nacional y extranjero	Local	Local, regional, nacional y extranjero	Visitantes
Público	Público	Público	Privado	Privado	Público	Propiedad
Lancha, bote, caminado	Lancha, bote, caminado	Autobús, automóvil, a pie.	Caminando	A pie, automóvil	Canoa, Caminando	Medio de ingreso
		200m / 2 min.	50 metros del hotel	8 Km. / 15 min. Suretka	25 minutos, en canoa de Bratsi	Dist./tiempo
Facil acceso	Facil acceso	Facil acceso	Facil acceso	Restringido	Facil acceso	Tipo de ingreso
Todo el año	Todo el año	Todo el año	Todo el año	Todo el año	Todo el año	Época de visita
Diurno	Diurno	Todo el día	Diurno	Diurno	Diurno	Horario visita
Medio	Leve	Ninguno	Medio	Medio	Medio	Riesgo
Ninguna	Ninguna	Ninguna	Señalización	Ninguna	Ninguna	Infraestructura
Ninguna	Ninguna	Ninguna	Ninguna	Ninguna	Ninguna	Servicios actuales
Ninguna	Ninguna	Ninguna	Ninguna	Ninguna	Ninguna	Actividades actuales

CUADRO 3: Talamanca. Ríos, lagunas y cataratas

Unión de los Ríos Lari, Coén y Telire	Sendero Riachuelo Finca Rene Rocha	Río Yorkín	Río Urén	Río Telire	Río Sixaola	Río, laguna o catarata
Suretka, Talamanca	8 Km. norte del centro de Suretka, entrada a la Pera. Finca Rene Rocha.	Nace en las estribaciones de la Cordillera de Talamanca en la Fila Kukokkicha.	Nace en las estribaciones de la Cordillera de Talamanca en el Cerro Kamuk a unos 3000m	Nace en las estribaciones de la Cordillera de Talamanca y corre casi paralelo al Río Coén	Nace en la comunidad de Suretka y esta conformado por la confluencia de los ríos Telire, Coén, Lari, Urén y más abajo el Río Yorkín.	Ubicación
La unión de los tres ríos permite la navegación y el transporte de productos como plátano, banano y cacao orgánico. Además de ser utilizado como medio de comunicación por los pobladores de la zona. Durante los recorridos por el río se puede apreciar gran belleza en flora y fauna.	Su longitud y el tiempo de recorrido son variables. Caminata por los diversos riachuelos que se encuentran en la propiedad, en donde se puede observar la belleza escénica, gran variedad de flora y si se tiene suerte de fauna.	Río con gran nivel de agua y una exuberante belleza de flora y fauna. Navegable y utilizado como medio de comunicación entre la localidad de Bratsi y Yorkín. Debe ser navegado durante el día y tomarse en cuenta su nivel de agua.	Río de aguas cristalinas. Nace muy cerca de donde nace el Río Lari. En su recorrido recibe aguas de un gran número de quebradas y riachuelos entre ellos: Crocori, Sukul, Buruy, Katsi. Opción para deportes acuáticos y de turismo de aventura suave como excursionismo, observación de flora y fauna, pesca, tubing y otros	Río de aguas transparentes y de excelente temperatura. Nace en los Cerros Cabecar y Deri a unos 2500 m.s.n.m. En su recorrido recibe agua de un gran número de quebradas y riachuelos entre ellos Tiurí, Arabá, Skú, Dikebi', Broi, Psei, Nakeagre, Morein y entre otras. El Río Telire es un río navegable en su parte baja, encañonado y con rápidos en su parte más alta	Río de un enorme caudal y de aproximadamente unos 150m en su parte más ancha. Desemboca en el Mar Caribe y en su recorrido atraviesa ciudades y poblados como Chase, Bribri, Sibebu, Elena, Dos Caños, Riverside Barranco y la más grande e importante en la Zona Sixaola, sitio donde se encuentra el puesto fronterizo entre Costa Rica y Panamá	Descripción y particularidades
Regular	Regular	Bueno	Bueno	Bueno	Bueno	Conservación
Local, regional, nacional y extranjero	Local	Local, regional, nacional y extranjero	Local, regional, nacional y extranjero	Local, regional, nacional y extranjero	Local, regional, nacional y extranjero	Visitantes
Público	Privado	Público	Público	Público	Público	Propiedad
Lancha, bote, caminando	A pie, automóvil	Lancha, bote, caminando	Lancha, bote, caminando	Lancha, bote, caminando	Lancha, bote, caminando	Medio de ingreso
10 minutos de Suretka.	8 Km. / 15 min. de Suretka	10 min. de Bratsi				Dist./tiempo
Fácil acceso	Restringido	Restringido	Fácil acceso	Fácil acceso	Fácil acceso	Tipo de ingreso
Todo el año	Todo el año	Todo el año	Todo el año	Todo el año	Todo el año	Época de visita
Diurno	Diurno	Diurno	Diurno	Diurno	Diurno	Horario visita
Medio	Alto	Medio	Medio	Medio	Medio	Riesgo
Ninguna	Ninguna	Ninguna	Ninguna	Ninguna	Ninguna	Infraestructura
Ninguna	Ninguna	Ninguna	Ninguna	Ninguna	Ninguna	Servicios actuales
Ninguna	Ninguna	Ninguna	Ninguna	Ninguna	Ninguna	Actividades actuales

CUADRO 3: Talamanca. Ríos, lagunas y cataratas (cont.)

1.1.1. Manifestaciones culturales

El Morro	Cultura Popular	Comunidades Aborígenes Cabecar y Bribri	Centro Cultural Awapa	Casas aborígenes	Manifestación cultural
Río Telire, Talamanca	8 Km. norte del centro de Suretka, entrada a la Pera	Se ubica al Sureste de Limón, en el cantón de Talamanca	Kachabri, Talamanca	Kachabri, Talamanca	Ubicación
Es un montículo de piedra, se encuentra en medio del Río Telire, de él dicen las personas locales que se encuentran enterrados tesoros indígenas. El lugar es utilizado como una piscina natural.	Creencias populares y métodos tradicionales de subsistencia. Ejemplo de ello es la utilización de limón en una herida producida por la mordida de un vampiro al caballo, donde éste limón se amarra a la crin y el limón al caerse producirá la muerte del vampiro.	Grupos indígenas que más han mantenido su identidad cultural. Hablan su lengua, Cabecar y el español, conservan muchas costumbres y tradiciones. Cultivan básicamente granos, café, cacao y plátano, complementando estas actividades con la pesca y la caza. Los Bribri y los Cabecar que habitan Talamanca, reúnen juntos dos terceras partes de la población indígena de Costa Rica.	Centro de cultura en el cual se dan explicaciones y demostraciones de la medicina natural tradicional aborígen de los bribris, a cargo de los AWAS médicos tradicionales aborígenes, danzas con tambores, ventas de artesanía	Chozas con techos de paja, se fabrican sobre bases con el fin de evitar animales y las lluvias. Es de arquitectura tradicional de la zona de Talamanca y que no se encuentran en todo el país	Descripción y particularidades
Bueno	Bueno	Regular	Regular	Malo	Conservación
Local, regional, nacional y extranjero	Local	Local, regional, nacional y extranjero	Nacional y extranjero	Nacional y extranjero	Visitantes
Público	Privado	Privado	Privado	Privado	Propiedad
Lancha, bote.	Todo tipo	Todo tipo	Todo tipo	Todo tipo	Medio de ingreso
A 10 min. del playón, río Telire	8 Km. / 15 min. de Suretka	Centro, comunidad Cabecar	45 minutos de Bratsi	Centro, Kachabri	Dist./tiempo
Fácil acceso		Restringido	Fácil acceso	Restringido	Tipo de ingreso
Todo el año		Todo el año	Todo el año	Todo el año	Época de visita
Diurno		Diurno	9a.m. a 2pm.	Diurno	Horario visita
Medio	Ninguno	Medio	Ninguno	Ninguno	Riesgo
		Agua y electricidad		Agua	Infraestructura
Transporte en lancha o bote al Morro				Ninguno	Servicios actuales
		Territorio protegido con estrictos controles sociales	Presentaciones culturales y recorridos por los jardines botánicos a los turistas El recorrido es de 2 horas aproximadamente.	Ninguno	Actividades actuales

CUADRO 4: Talamanca. Manifestaciones culturales

Iglesia Católica de Bambú	Puerto de Sepeque	Puente Peatonal	Piedras Indígenas	Molino de piedra	Manifestación cultural
Bratsi, Talamanca	Sepeque, Talamanca	Suretka, Talamanca.	8 Km. norte del centro de Suretka, entrada a la Pera	Bratsi, Talamanca	Ubicación
Es pequeña, con capacidad para unas 100 personas, su construcción es a base de concreto y hierro. El sacerdote que la atiende es el párroco de Santiago (Amubri) y oficia misa cada tercer domingo de mes. Las fiestas patronales son en honor a la Virgen de los Ángeles el 2 de agosto.	Es un playón de río, de gran tamaño, no existe ningún tipo de infraestructura de embarque ni edificio alguno, es un importante mercado de productos agrícolas. Todos los lunes, martes y miércoles en el puerto de Sepeque se comercializan productos como banano y plátano. también es sitio de reunión de mucha gente. Sepeque es también la puerta de ingreso vía acuática a Shiroles y otras comunidades indígenas.	A la llegada de la localidad de Suretka se encuentra esta obra de ingeniería, que facilita cruzar del río. Su estructura se basada en concreto y metal. No solamente permite el paso de peatones, sino que lo utilizan ciclistas y motociclistas.	Piedras de diversos tamaños, ubicadas en varios lugares en áreas aledañas a la entrada de la finca de René Rocha. Con características de manipulación indígena, con propósitos desconocidos, según conversación con pobladores, la razón de su forma es por la utilización de estas para afilar armas, o para fundición del oro.	Molino de piedra utilizado para triturar productos como granos (maíz) y semillas. Fue encontrado en la misma propiedad.	Descripción y particularidades
Regular	Regular	Regular	Regular	Bueno	Conservación
Local	Local, regional, nacional y extranjero	Local, regional, nacional y extranjero	Local	Regional, nacional y extranjero	Visitantes
Público	Público	Público	Privado	Privado	Propiedad
Todo tipo	Lancha / A pie	Todo tipo	A pie o caballo	A pie o caballo	Medio de ingreso
Centro de Bambú	Aprox. 2.5 Km. de Suretka	Llegada a Suretka	8 Km. / 15 min. Suretka	10 min. oeste de Bambú	Dist./tiempo
Fácil acceso	Restringido	Fácil acceso	Restringido	Fácil acceso	Tipo de ingreso
Mensual	Todo el año	Todo el año	Todo el año	Todo el año	Época de visita
5 p.m. – 6 p.m.	Las 24 horas	Las 24 horas	Diurno	Diurno	Horario visita
Ninguno	Medio	Medio	Ninguno	Ninguno	Riesgo
Agua y electricidad	Ninguno	Ninguno	Ninguno	Ninguno	Infraestructura
	Servicio de transporte	Ninguno	Ninguno	Ninguno	Servicios actuales
Misas, oficios y festividades religiosas	Comercialización de productos agrícolas tres días a la semana.	Ninguna	Ninguna	Cuando se reciben turistas se les explica en qué consiste el mecanismo con el molino de piedra y qué productos se procesan.	Actividades actuales

CUADRO 4: Talamanca. Manifestaciones culturales (Cont.)

Ebais de Bambú	Colegio Sulayom de Amubri	Centro Educativo Yorkín	Botes El Bambú	Aeropuerto de Amubri	Infraestructura o servicio
Bratsi, Talamanca	Amubri, Talamanca.	Yorkín, Talamanca	Bratsi, Talamanca	Amubri, Talamanca.	Ubicación
Actualmente trabaja un médico procedente de San José, la atención médica depende de la cantidad de personas que asistan, normalmente de 15 a 20 personas diarias. En este momento hay terrenos preparándose para la construcción de nuevas instalaciones. El doctor trabaja cinco días por semana, tres días en el Ebais y dos días de gira, por los pueblos de Yorkín, Shuap, Rancho grande y el hogar de ancianos, entre otros.	Es el único centro educativo de secundaria, que se localiza al otro lado del río Telire, a este asisten estudiantes de las localidades vecinas de Amubri, alrededor de 400 estudiantes.	Centro educativo de Yorkín, consta de una sola aula, además cuenta con un espacio amplio de jardín y al lado una escuelita o Kinder. Se reciben todos los niveles de educación	Los botes son construidos con madera de cedro amargo y laurel, muy resistentes a las condiciones de exposición. Son usados para el transporte de personas y productos que necesitan viajar a la comunidad de Yorkín. Se utiliza palancas o remos para la navegación y el uso de motores fuera de borda.	Se encuentra localizado a unos 10 min. de la comunidad de Amubri, actualmente no se esta utilizando. Es una pista de aterrizaje para vuelos pequeños.	Descripción y particularidades
Regular	Bueno	Regular	Regular	Regular	Conservación
Local	Local	Local	Local	Nacional y extranjero	Visitantes
Público	Público	Público	Privado	Público	Propiedad
Todo tipo	Todo tipo	Bote, canoa, a pie	Lancha o Bote	Todo tipo	Medio de ingreso
Centro de Bambú	Centro de Amubri	Centro de Yorkín	Centro de Bambú	30 minutos de Suretka	Dist./tiempo
Fácil acceso	Fácil acceso	Restringido	Fácil acceso	Fácil acceso	Tipo de ingreso
Todo el año	Período lectivo	Período lectivo	Todo el año	Todo el año	Época de visita
7a.m. – 4 p.m.	7:00 a.m. a 4:20 p.m.	Diurno	Diurno	Diurno	Horario visita
Ninguno	Ninguno	Ninguno	Medio	Medio	Riesgo
Agua, electricidad y desagües	Agua, electricidad	Agua	Ninguno	Ninguno	Infraestructura
Atención médica	Educativo	Ninguno	Transporte acuatico	Transporte aereo	Servicios actuales
Además de atender en el Ebais, el doctor visita a otras comunidades y casas de enfermos.	Impartir las clases o cursos lectivos a los estudiantes	Ninguna	Transporte de productos y personas.	Ninguna	Actividades actuales

CUADRO 5: Talamanca. Infraestructura y servicios sociales

1.1. Infraestructura y Servicios Sociales

Hogar de ancianos	Guardia Rural de Bambú	Guardia Rural de Shiroles	Escuela de Suretka	Escuela de Shiroles	EBAIS de Amubri	Infraestructura o servicio
Bratsi, Talamanca	Bratsi, Talamanca	Shiroles, Talamanca	Suretka, Talamanca	Shiroles, Talamanca	Amubri, Talamanca	Ubicación
En él residen ancianos de escasos recursos económicos y abandonados por sus familias. Se les cubren las necesidades básicas (hospedaje, alimentación, sanitarias etc.). Además de actividades de recreación y motivación. Es administrado por tres religiosas misioneras, dos de Guatemala y una costarricense, Sor Elizabeth, Sor Blanca y Sor Elena.	No existía la presencia policial en esta comunidad y hace unos meses volvió a estar activa. La cantidad de personal es baja, prestan servicio dos mujeres policías y según ellas, es un lugar muy tranquilo, donde los actos de vandalismo y criminalidad son casi nulos.	La fuerza pública busca y trata de mantener la seguridad y el orden de la población de Shiroles y Suretka. Como medio de transporte una motocicleta y dos policías como personal, los cuales prestan su servicio de vigilancia en Shiroles y Suretka.	Centro de educación primaria, comparte sus instalaciones con un Kinder (jardín para niños), además se imparten clases o lecciones a personas que se encuentran cursando secundaria (colegio nocturno).	Se brinda educación primaria a niños de la localidad de Shiroles y demás pueblos vecinos, que asisten a este centro educativo. El servicio de educación primaria es público.	Es el único centro de atención médica y paramédica en la zona de Amubri, y los demás pueblos que se encuentran por la zona, son asistidos por él. Tiene una ambulancia y personal fijo todo el año, de primeros auxilios, los médicos llegan dos veces por mes.	Descripción y particularidades
Bueno	Regular	Regular	Regular	Bueno	Bueno	Conservación
Local y regional	Local	Local	Local	Local	Local	Visitantes
Público	Público	Público	Público	Público	Público	Propiedad
Todo tipo	Todo tipo	Todo tipo	Todo tipo	Todo tipo	Todo tipo	Medio de ingreso
Centro de Bambú	Centro de Bambú	Centro de Shiroles	Centro de Suretka	Centro de Shiroles	Centro de Amubri	Dist./tiempo
Fácil acceso	Fácil acceso	Fácil acceso	Fácil acceso	Fácil acceso	Fácil acceso	Tipo de ingreso
Todo el año	Todo el año	Todo el año	Tiempo lectivo	Tiempo lectivo	Todo el año	Época de visita
1 p.m. – 4 p.m. (Visita)	Las 24 horas	6:00 a.m. a 10:00 p.m.	7:00 a.m. a 9:00 p.m.	7:00 a.m. a 4:00 p.m.	Las 24 horas (Cruz Roja)	Horario visita
Ninguno	Ninguno	Ninguno	Ninguno	Ninguno	Ninguno	Riesgo
Agua, electricidad y telefono	Agua, electricidad y telefono	Agua, electricidad	Agua, electricidad y telefono	Agua, electricidad	Agua, electricidad y telefono	Infraestructura
Alimentacion, hospedaje, salud y rehabilitacion	Ninguno	Seguridad ciudadana	Educativo	Educativo	Atencion medicay primeros auxilios	Servicios actuales
Rehabilitación a las personas con problemas físicos	Velar por el orden y seguridad del pueblo	Guardia de asistencia rural	Enseñanza de primaria, Kinder, Pre-Kinder y también de Colegio Nocturno.	Cursos lectivos de primaria	Ninguna	Actividades actuales

CUADRO 5: Talamanca. Infraestructura y servicios sociales (Cont.)

Transportes Acuáticos el Escorpión Verde	Transporte Público Bribri-Shiroles	Salón Comunal Bambú	Radio la Voz de Talamanca	EBAIS de Yorkín	Infraestructura o servicio
Suretka, Talamanca.	Bribri, Talamanca.	Bratsi, Talamanca	Amubri, Talamanca.	Yorkín, Talamanca	Ubicación
Se ofrece el servicio de transportar personas y algunos productos mercantiles de Suretka a Boca Lari. Se ofrece bajo solicitud o reservaciones, recorridos turísticos por el Río.	Servicios de Transporte de Bribri hacia Shiroles, pasando por las localidades de Bratsi, Suretka, La Pera.	Se ubica en el centro de Bambú, se utiliza para fiestas, actividades y eventos en general de la comunidad. Su capacidad es para unas 50 personas. Con bancas de madera, una construcción mixta (madera, concreto) y forrado con malla por ventilación.	Esta estación de radio se trasmite en AM y es la única estación activa en estos distritos de Talamanca	En el EBAIS de Yorkín, la visita médica se realiza dos veces por mes. Los habitantes deben apresurarse para poder sacar su cita ya que la visita tiene un grupo limitado de consultas.	Descripción y particularidades
Regular	Regular	Regular	Regular	Regular	Conservación
Local, regional, nacional y extranjero	Local, regional, nacional y extranjero	Local	Local	Local	Visitantes
Privado	Privado	Público	Privado	Público	Propiedad
Todo tipo		Todo tipo	Todo tipo	Canoa, caminando	Medio de ingreso
200 mts. oeste de Suretka	1 hora y 30 minutos.	Centro de Bambú	Centro de Amubri	40 min. en canoa	Dist./tiempo
Fácil / libre	Fácil / libre	Fácil acceso	Restringido	Restringido	Tipo de ingreso
Todo el año	Todo el año	Todo el año	Todo el año	Todo el año	Época de visita
5:00 a.m. a 5:00 p.m.	5:00 a.m. a 8:00 p.m.	Cada Actividad	Diurno	Diurno	Horario visita
Mediano	Ninguno	Ninguno	Ninguno	Mediano	Riesgo
Ninguno	Ninguno	Agua y electricidad	Agua, electricidad y telefono	Agua	Infraestructura
Transporte acuático	Transporte	Ninguno	Ninguno	Ninguno	Servicios actuales
Tours o recorridos por el río y transporte de productos	El transporte de los pobladores, la red de carreteras (lastre) no se encuentran en buen estado.	Fiestas y actividades comunales.	Ninguna	Atención medica dos veces por mes.	Actividades actuales

CUADRO 5: Talamanca. Infraestructura y servicios sociales (Cont.)

1.1.1. Restauración

CUADRO 6: Talamanca: El recurso turístico de Alimentación. Diciembre 2007

Alimentación		Ubicación	Descripción y particularidades	Estado de conservación	Visitantes	Propiedad	Medio de ingreso	Dist./tiempo	Tipo de ingreso	Época de visita	Horario visita	Riesgo	Infraestructura	Servicios actuales	Actividades actuales
Abastecedor El Almendro	Suretka, Talamanca.			Se ofrecen productos perecederos y no perecederos a los pobladores de la zona o ha visitantes que permanezcan en el área. Además de ofrecer como alternativa de entretenimiento un fútbol y reúne a personas a disfrutar de este juego.	Regular	Local	Privado	Todo tipo	Centro de Suretka	Fácil acceso	Todo el año	7:00 a.m. a 7:00 p.m.	Ninguno	Agua y electricidad	Ventas de productos perecederos y no perecederos.
Agro-servicios Orosba	Suretka, Talamanca.	Se ofrecen insumos para la producción agrícola en la localidad y materiales de construcción.	Regular	Local	Privado	Todo tipo	Centro de Suretka.	Fácil acceso	Todo el año	8:00 a.m. a 5:00	Ninguno	Agua y electricidad	agrícolas y materiales de construcción	Ninguna	
Bazar J.B.	Shiroles, Talamanca.	El bazar ofrece productos de bisutería, perfumería y prendas de vestir. Además se ofrece servicio de fotocopiado y donde se realiza o se lleva a cabo la actividad, es una casa de habitación.	Regular	Local	Privado	Todo tipo	Centro, Shiroles	Fácil acceso.	Todo el año	8:00 a.m. a 5:00	Ninguno.	Agua y electricidad	Bazar, tienda y fotocopiado	Ninguna	
Cantina Bambú	Bambú, Talamanca.	Venta de licores, amplio espacio para baile, fue remodelado y ampliado en el año 2005, por daños a causa de los desbordamientos del río Sixaola. El bar se encuentra falseado y no se permite realizar bailes. Es la única cantina de la localidad de Bambú.	Malo	Local	Privado	Todo tipo	Centro, Bambu	Facil acceso	Todo el año	11a.m. - 11 p.m.	Medio	Agua y electricidad	Venta de licores.	Ninguna	
Mini Súper Jeylin	Suretka, Talamanca.	Venta de productos perecederos y no perecederos a los pobladores de la localidad. Además el mini-súper cuenta con una tienda y una comercializadora.	Regular	Local	Privado	Todo tipo	Centro, Suretka.	Fácil acceso	Todo el año	7 a.m. a 7 p.m.	Ninguno	Agua y electricidad	productos perecederos y no perecederos.	Ninguna	

Fuente: Elaboración propia a partir de la información recogida en las fichas del Inventario de turismo de Talamanca

CUADRO 7: Talamanca: El recurso turístico Actividades e instalaciones de esparcimiento. Mayo 2008

Actividad o instalación	Ubicación	Descripción y particularidades	Estado de conservación	Visitantes	Propiedad	Medio de ingreso	Dist./tiempo	Tipo de ingreso	Época de visita	Horario visita	Riesgo	Infraestructura	Servicios actuales	Actividades actuales
Cancha de Fútbol Yorkín	Yorkín, Talamanca	Cancha de fútbol, su estado no es el mejor, pero se puede jugar, los marcos o canchas para anotar no son hierro, son de madera o bambú.	Regular	Local	Público	Lancha, canoa, a pie.	Centro de Yorkín	Fácil acceso	Todo el año	Diurno	Ninguno	Ninguno	Ninguno	La comunidad de Yorkín realiza realiza algunos juegos los fines de semana entre los mismos pobladores
Juego de Dominó	Bratsi, Talamanca	Todas las tardes se reúnen mínimo 4 personas para practicar esta destreza, la persona quien pierda el juego tiene que ceder el campo a una nueva persona que ha estado en espera. Lo realizan al aire libre, en una parada de autobuses de la comunidad.	Regular	Local	Público	Todo tipo	Centro de Bambú	Fácil acceso	Todo el año	4 p.m. - 7 p.m.	Ninguno	Alumbrado Público	Ninguno	Juego tradicional en la localidad de Bambú.
Festival del Río Telire	Suretka, Talamanca.	Es un festival regional el cual se realiza en febrero, y reúne a los artesanos de la zona para la venta de sus productos y ofrecer comida tradicional de la región.	Bueno	Local, regional,	Público	Lancha, bote,	Playón del	Fácil / Libre	1 y 2do fin	Las 24 horas	Ninguno	Agua y	Ninguno	Venta de artesanías y comida
Fútbol Yorkín	Yorkín, Talamanca	Cancha de fútbol, su estado no es el mejor, pero se puede jugar, los marcos o canchas para anotar no son hierro, son de madera o bambú.	Regular	Local	Público	Lancha,	Centro de	Fácil acceso	Todo el año	Diurno	Ninguno	Ninguno	Ninguno	La comunidad de Yorkín
Juego de Dominó	Bratsi, Talamanca	Todas las tardes se reúnen mínimo 4 personas para practicar esta destreza, la persona quien pierda el juego tiene que ceder el campo a una nueva persona que ha estado en espera. Lo realizan al aire libre, en una parada de autobuses de la comunidad.	Regular	Local	Público	Todo tipo	Centro de Bambú	Fácil acceso	Todo el año	4 p.m. - 7 p.m.	Ninguno	Alumbrado Público	Ninguno	Juego tradicional en la localidad de Bambú.
Festival del Río Telire	Suretka, Talamanca.	Es un festival regional el cual se realiza en febrero, y reúne a los artesanos de la zona para la venta de sus productos y ofrecer comida tradicional de la región.	Bueno	Local, regional,	Público	Lancha, bote,	Playón del	Fácil / Libre	1 y 2do fin	Las 24 horas	Ninguno	Agua y	Ninguno	Venta de artesanías y comida

Actividad o instalación	Ubicación	Descripción y particularidades	Estado de conservación	Visitantes	Propiedad	Medio de ingreso	Dist./tiempo	Tipo de ingreso	Época de visita	Horario visita	Riesgo	Infraestructura	Servicios actuales	Actividades actuales
Cancha de Fútbol Yorkín	Yorkín, Talamanca	Cancha de fútbol, su estado no es el mejor, pero se puede jugar, los marcos o canchas para anotar no son hierro, son de madera o bambú.	Regular	Local	Público	Lancha, canoa, a pie.	Centro de Yorkín	Fácil acceso	Todo el año	Diurno	Ninguno	Ninguno	Ninguno	La comunidad de Yorkín realiza algunos juegos los fines de semana entre los mismos pobladores
Juego de Dominó	Bratsi, Talamanca	Todas las tardes se reúnen mínimo 4 personas para practicar esta destreza, la persona quien pierda el juego tiene que ceder el campo a una nueva persona que ha estado en espera. Lo realizan al aire libre, en una parada de autobuses de la comunidad.	Regular	Local	Público	Todo tipo	Centro de Bambú	Fácil acceso	Todo el año	4 p.m. - 7 p.m.	Ninguno	Alumbrado Público	Ninguno	Juego tradicional en la localidad de Bambú.
Festival del Río Telire	Suretka, Talamanca.	Es un festival regional el cual se realiza en febrero, y reúne a los artesanos de la zona para la venta de sus productos y ofrecer comida tradicional de la región.	Bueno	Local, regional,	Público	Lancha, bote,	Playón del río Telire	Fácil / Libre	1 y 2do fin	Las 24 horas	Ninguno	Agua y	Ninguno	Venta de artesanías y comida

Fuente: Elaboración propia a partir de la información recogida en las fichas del Inventario de turismo de Talamanca.

2. FICHAS DE RECURSOS TURÍSTICOS DE TALAMANCA

Centro Cultural Awapa Casa Cónica

		<p align="center">INVENTARIO DE RECURSOS TURÍSTICOS DE TALAMANCA Diciembre del 2007</p>			
<p align="center">Centro Cultural Awapa – Casa Cónica</p>					
<p align="center">Nombre del recurso</p>					
<p align="center">Kachabri de Talamanca</p>					
<p align="center">Ubicación geográfica</p>					
<p align="center">Atractivos Turísticos</p>		<p align="center">Folklore</p>		<p align="center">Manifestaciones religiosas y creencias populares</p>	
<p align="center">Categoría</p>		<p align="center">Tipo</p>		<p align="center">Sub-tipo</p>	
<p>Es un centro de cultura popular en el cual se dan explicaciones y demostraciones de la medicina natural tradicional aborigen de los Bribris, a cargo de los AWAS médicos tradicionales aborígenes. La visita también incluye un recorrido por el jardín botánico con una breve explicación sobre el uso de las diferentes plantas medicinales y una demostración de danzas y música tradicional acompañado de instrumentos musicales construidos por ellos mismos. Ventas de artesanía propia de los aborígenes.</p>					
<p align="center">Descripción (Datos sobresalientes que detallan las características del recurso)</p>					
<p>Estos ranchos tradicionales Bribri llamados “Úsure” o “Casa Cónica” son construidos con hojas de suite (palma) y madera de la zona. El precio por el recorrido es de 5000 colones por persona. Se requiere reservación con una semana de anticipación como mínimo.</p>					
<p align="center">Particularidades (Singularidades del recurso que lo diferencian de otros)</p>					
Bueno ()	Regular (X)	Malo ()	Extranjero (X) Regional ()	Nacional (X) Local ()	Privado (X) Público ()
<p align="center">Estado de conservación actual</p>		<p align="center">Tipo de visitantes</p>		<p align="center">Propiedad</p>	
<p align="center">Todo tipo</p>		<p align="center">45 minutos de Bratsi</p>		<p align="center">Fácil acceso.</p>	
<p align="center">Medio de ingreso</p>		<p align="center">Distancia/tiempo</p>		<p align="center">Tipo de ingreso</p>	
<p align="center">Todo el año</p>		<p align="center">9 a.m. a 2 pm.</p>		<p align="center">Ninguno.</p>	
<p align="center">Época de visita</p>		<p align="center">Horario de visita</p>		<p align="center">Riesgo</p>	
() Agua	() Luz	() Alcantarillado	() Señalización		
() Desagüe	() Teléfono	() Internet	() Otra		
<p align="center">Infraestructura básica actuales</p>					
Alojamiento:			Alimentación:		
Transporte:			Otros:		
<p align="center">Servicios actuales</p>					
<p>Presentaciones culturales y recorridos por los jardines botánicos a los turistas El recorrido es de 2 horas aproximadamente.</p>					
<p align="center">Actividades actuales</p>					

		<p align="center">INVENTARIO DE RECURSOS TURÍSTICOS DE TALAMANCA Diciembre del 2007</p>			
<p align="center">Creencia Popular</p>					
<p align="center">Nombre del recurso</p>					
<p align="center">8 Km. norte del centro de Suretka, entrada a la Pera. Finca Rene Rocha.</p>					
<p align="center">Ubicación geográfica</p>					
<p>Atractivos Turísticos</p>		<p>Folklore</p>		<p>Manifestaciones religiosas y creencias populares</p>	
<p align="center">Categoría</p>		<p align="center">Tipo</p>		<p align="center">Sub-tipo</p>	
<p>Se trata de la utilización de limón en una herida producida por la mordida de un vampiro al caballo. Este limón se amarra a la crin y al caerse producirá la muerte del vampiro.</p>					
<p align="center">Descripción (Datos sobresalientes que detallan las características del recurso)</p>					
<p align="center">Creencias populares y métodos tradicionales de subsistencia.</p>					
<p align="center">Particularidades (Singularidades del recurso que lo diferencian de otros)</p>					
Bueno (X)	Regular ()	Malo ()	Extranjero () Regional ()	Nacional () Local (X)	Privado (X) Público ()
<p align="center">Estado de conservación actual</p>		<p align="center">Tipo de visitantes</p>		<p align="center">Propiedad</p>	
		<p align="center">Suretka</p>			
<p align="center">Medio de ingreso</p>		<p align="center">Distancia/tiempo</p>		<p align="center">Tipo de ingreso</p>	
				<p align="center">Ninguno</p>	
<p align="center">Época de visita</p>		<p align="center">Horario de visita</p>		<p align="center">Riesgo</p>	
() Agua	() Luz	() Alcantarillado	() Señalización		
() Desagüe	() Teléfono	() Internet	() Otra		
<p align="center">Infraestructura básica actuales</p>					
<p>Alojamiento:</p>		<p>Alimentación:</p>			
<p>Transporte:</p>		<p>Otros:</p>			
<p align="center">Servicios actuales</p>					
<p align="center">Actividades actuales</p>					

		<p align="center">INVENTARIO DE RECURSOS TURÍSTICOS DE TALAMANCA Diciembre del 2007</p>					
El Morro							
Nombre del recurso							
Río Telire, Talamanca.							
Ubicación geográfica							
Atractivos Turísticos		Folklore		Manifestaciones Religiosas y Creencias Populares.			
Categoría		Tipo		Sub-tipo			
Es un montículo de piedra, que se encuentra en medio del Río Telire, en el cual dicen los locales se encuentran enterrados tesoros indígenas.							
Descripción (Datos sobresalientes que detallan las características del recurso)							
El lugar es utilizado por los locales y visitantes como una piscina natural por lo calmo de sus aguas y su belleza natural							
Particularidades (Singularidades del recurso que lo diferencian de otros)							
Bueno (X)	Regular ()	Malo ()	Extranjero (X)	Nacional (X)	Privado ()	Público (X)	
			Regional (X)	Local (X)			
Estado de conservación actual			Tipo de visitantes		Propiedad		
Lancha, bote.			A 10 min. del playón, río Telire.		Fácil acceso		
Medio de ingreso			Distancia/tiempo		Tipo de ingreso		
Todo el año			Durante el día		Mediano		
Época de visita			Horario de visita		Riesgo		
() Agua		() Luz		() Alcantarillado		() Señalización	
() Desagüe		() Teléfono		() Internet		() Otra	
Infraestructura básica actuales							
Alojamiento:			Alimentación:				
Transporte: En lancha o bote			Otros:				
Servicios actuales							
Actividades actuales							

		<p align="center">INVENTARIO DE RECURSOS TURÍSTICOS DE TALAMANCA Diciembre del 2007</p>			
Iglesia Católica de Bambú					
Nombre del recurso					
Bambú, Talamanca.					
Ubicación geográfica					
Atractivos Turísticos		Folklore		Manifestaciones religiosas y creencias populares	
Categoría		Tipo		Sub-tipo	
Es pequeña, con capacidad para unas 100 personas, su construcción es ha base de concreto y hierro.					
Descripción (Datos sobresalientes que detallan las características del recurso)					
El sacerdote que realiza la misa es el de Amubri o Santiago y lo realiza cada tercer domingo de cada mes. Las fiestas parroquiales son en honor a la Virgen de los Ángeles el 2 de agosto.					
Particularidades (Singularidades del recurso que lo diferencian de otros)					
Bueno ()	Regular (X)	Malo ()	Extranjero () Regional ()	Nacional () Local (X)	Privado () Público (X)
Estado de conservación actual		Tipo de visitantes		Propiedad	
Todo tipo		Centro de Bambú		Fácil acceso	
Medio de ingreso		Distancia/tiempo		Tipo de ingreso	
1 vez al mes		5 p.m. – 6 p.m.		Ninguno	
Época de visita		Horario de visita		Riesgo	
(X) Agua	(X) Luz	() Alcantarillado	() Señalización		
() Desagüe	() Teléfono	() Internet	() Otra:		
Infraestructura básica actuales					
Alojamiento:		Alimentación:			
Transporte:		Otros:			
Servicios actuales					
Realización de misas y celebración de festividades religiosas.					
Actividades actuales					



		<p align="center">INVENTARIO DE RECURSOS TURÍSTICOS DE TALAMANCA Diciembre del 2007</p>			
Molino de piedra					
Nombre del recurso					
Bratsi de Talamanca 800 mts oeste de la comunidad					
Ubicación geográfica					
Atractivos Turísticas		Folklore		Artesanías y arte	
Categoría		Tipo		Sub-tipo	
<p>Consiste básicamente en dos piedras, una de gran tamaño que sirve como base y otra más pequeña utilizada para majar y pulverizar. Lo utilizan para triturar diferentes granos como maíz y otras semillas.</p>					
Descripción (Datos sobresalientes que detallan las características del recurso)					
Herencias y tradiciones propias de la cultura indígena Bribri					
Particularidades (Singularidades del recurso que lo diferencian de otros)					
Bueno (X)	Regular ()	Malo ()	Extranjero (X) Regional (X)	Nacional (X) Local ()	Privado (X) Público ()
Estado de conservación actual		Tipo de visitantes		Propiedad	
A pie o caballo		10 min. oeste de Bambú		Fácil acceso	
Medio de ingreso		Distancia/tiempo		Tipo de ingreso	
Todo el año		Diurno		Ninguno	
Época de visita		Horario de visita		Riesgo	
() Agua	() Luz	() Alcantarillado	() Señalización		
() Desagüe	() Teléfono	() Internet	() Otra		
Infraestructura básica actuales					
Alojamiento:		Alimentación:			
Transporte:		Otros:			
Servicios actuales					
<p>Quando se reciben turistas se le explica en que consiste el mecanismo con el molino de piedra y que productos se procesan.</p>					
Actividades actuales					

		<p align="center">INVENTARIO DE RECURSOS TURÍSTICOS DE TALAMANCA Diciembre del 2007</p>					
<p align="center">Puerto de Sepeque</p>							
<p align="center">Nombre del recurso</p>							
<p align="center">Sobre el Río Coén a unos a 25 min. río arriba de Suretka (aproximadamente 2.5 Km.)</p>							
<p align="center">Ubicación geográfica</p>							
<p align="center">Atractivo Turístico</p>		<p align="center">Folklore</p>		<p align="center">Ferias y mercados</p>			
<p align="center">Categoría</p>		<p align="center">Tipo</p>		<p align="center">Sub-tipo</p>			
<p>Sobre el Río Coén a unos 25 minutos de Suretka se encuentra el Puerto de Sepeque que no es más que un playón de río de gran tamaño en donde no existe ningún tipo de infraestructura de embarque ni edificio alguno, pero es considerado un importante mercado de productos agrícolas, sobre todo banano y plátano.</p>							
<p align="center">Descripción (Datos sobresalientes que detallan las características del recurso)</p>							
<p>Todos los lunes, martes y miércoles el Puerto de Sepeque se convierte en un mercado al aire libre para la venta y comercialización de productos agrícolas, principalmente (banano y plátano). Al parecer es una actividad de gran importancia comercial y social, pues es también sitio de reunión de mucha gente. Sepeque es también la puerta de ingreso vía acuática a Chiroles y otras comunidades indígenas en la zona.</p>							
<p align="center">Particularidades (Singularidades del recurso que lo diferencian de otros)</p>							
Bueno ()	Regular (X)	Malo ()	Extranjero (X)	Nacional (X)	Privado ()	Público (X)	
			Regional (X)	Local (X)			
<p align="center">Estado de conservación actual</p>			<p align="center">Tipo de visitantes</p>		<p align="center">Propiedad</p>		
<p align="center">Lancha / A pie</p>			<p align="center">Aprox. 2.5 Km. de Suretka</p>		<p align="center">Restringido</p>		
<p align="center">Medio de ingreso</p>			<p align="center">Distancia/tiempo</p>		<p align="center">Tipo de ingreso</p>		
<p align="center">Todo el año</p>			<p align="center">Las 24 horas</p>		<p align="center">Mediano</p>		
<p align="center">Época de visita</p>			<p align="center">Horario de visita</p>		<p align="center">Riesgo</p>		
<p>() Agua</p>		<p>() Luz</p>		<p>() Alcantarillado</p>		<p>() Señalización</p>	
<p>() Desagüe</p>		<p>() Teléfono</p>		<p>() Internet</p>		<p>() Otra:</p>	
<p align="center">Infraestructura básica actuales</p>							
<p>Alojamiento:</p>			<p>Alimentación:</p>				
<p>Transporte:</p>			<p>Otros:</p>				
<p align="center">Servicios actuales</p>							
<p align="center">Actividades actuales</p>							

		<p align="center">INVENTARIO DE RECURSOS TURÍSTICOS DE TALAMANCA Diciembre del 2007</p>				
<p align="center">Casa tradicional aborigen</p>						
<p align="center">Nombre del recurso</p>						
<p align="center">Kachabri Talamanca</p>						
<p align="center">Ubicación geográfica</p>						
<p>Atractivos Turísticos</p>		<p>Manifestaciones Culturales</p>		<p>Arquitectura y espacios urbanos</p>		
<p align="center">Categoría</p>		<p align="center">Tipo</p>		<p align="center">Sub-tipo</p>		
<p>La casa tradicional de los habitantes de la zona es una casa construida con techos de hojas de suite (palma), cerrada con diferentes materiales y construida sobre pilotes con la idea de prevenir inundaciones durante la crecida de los ríos y evitar la entrada de diferentes animales.</p>						
<p align="center">Descripción (Datos sobresalientes que detallan las características del recurso)</p>						
<p>Su diseño es sencillo, pero muy funcional. Son casas generalmente pequeñas con pocas divisiones interiores y cuyo baño se encuentra localizado en la parte exterior. El espacio bajo la casa es usado como bodega de materiales y equipo o como refugio para los diferentes animales domésticos.</p>						
<p align="center">Particularidades (Singularidades del recurso que lo diferencian de otros)</p>						
Bueno ()	Regular ()	Malo (X)	Extranjero (X) Regional ()	Nacional (X) Local ()	Privado (X)	Público ()
<p align="center">Estado de conservación actual</p>		<p align="center">Tipo de visitantes</p>		<p align="center">Propiedad</p>		
<p align="center">Todo tipo</p>		<p align="center">Cachabri</p>		<p align="center">Restringido</p>		
<p align="center">Medio de ingreso</p>		<p align="center">Distancia/tiempo</p>		<p align="center">Tipo de ingreso</p>		
<p align="center">Todo el año</p>		<p align="center">Diurno</p>		<p align="center">Ninguno</p>		
<p align="center">Época de visita</p>		<p align="center">Horario de visita</p>		<p align="center">Riesgo</p>		
(X) Agua	() Luz	() Alcantarillado	() Señalización			
() Desagüe	() Teléfono	() Internet	() Otra			
<p align="center">Infraestructura básica actuales</p>						
<p>Alojamiento:</p>		<p>Alimentación:</p>				
<p>Transporte:</p>		<p>Otros:</p>				
<p align="center">Servicios actuales</p>						
<p align="center">Actividades actuales</p>						

		<p align="center">INVENTARIO DE RECURSOS TURÍSTICOS DE TALAMANCA Diciembre del 2007</p>				
Comunidad Aborigen Bribri						
Nombre del recurso						
Talamanca, Limón						
Ubicación geográfica						
Atractivo turístico		Manifestación Cultural		Pueblos		
Categoría		Tipo		Sub-tipo		
<p>Constituye una de los pueblos indígenas más numerosos. Están localizados al norte de la Territorio Indígena de Talamanca, en el cantón del mismo nombre. El Bribri conserva su lengua en forma oral y en su escritura. Su actividad más importante es la agricultura, principalmente el cacao y el plátano, también cultivan el maíz, frijoles y tubérculos. Crían cerdos, cazan aves y pescan. Su expresión artesanal es la cestería y la fabricación de instrumentos musicales, para lo cual utilizan elementos naturales. Se movilizan por medio de botes y balsas en el cause del Río Sixaola en la frontera entre Panamá y Costa Rica.</p>						
Descripción (Datos sobresalientes que detallan las características del recurso)						
<p align="center">La comunidad de Talamanca es uno de los siete grupos aborígenes que habitan Costa Rica. Los Bribri y los Cabecar que habitan Talamanca, reúnen juntos dos terceras partes de la totalidad de la población indígena de Costa Rica.</p>						
Particularidades (Singularidades del recurso que lo diferencian de otros)						
Bueno (x)	Regular ()	Malo ()	Extranjero (x)	Nacional (x)	Privado (x)	Público ()
			Regional (x)	Local (x)		
Estado de conservación actual			Tipo de visitantes		Propiedad	
Todo tipo			Centro, comunidad Bribri		Restringido	
Medio de ingreso			Distancia/tiempo		Tipo de ingreso	
Todo el año			Diurna		Medio	
Época de visita			Horario de visita		Riesgo	
(x) Agua	(x) Luz	() Alcantarillado	() Señalización			
() Desagüe	() Teléfono	() Internet	() Otra			
Infraestructura básica actuales						
Alojamiento:			Alimentación:			
Transporte:			Otros:			
Servicios actuales						
Territorio protegido con estrictos controles sociales.						
Actividades actuales						

		INVENTARIO DE RECURSOS TURÍSTICOS DE TALAMANCA Diciembre del 2007				
Comunidad Aborigen Cabecar						
Nombre del recurso						
Talamanca, Limón						
Ubicación geográfica						
Atractivo turístico		Manifestación Cultural		Pueblos		
Categoría		Tipo		Sub-tipo		
<p>Se encuentran ubicados en la Reserva de Talamanca, en la región atlántica. Es uno de los grupos indígenas que más ha mantenido su identidad cultural. Hablan su lengua, Cabecar y el español, conservan muchas costumbres y tradiciones. Cultivan básicamente granos, café, cacao y plátano, complementando estas actividades con la pesca y la caza.</p>						
Descripción (Datos sobresalientes que detallan las características del recurso)						
<p>La comunidad de Talamanca es uno de los siete grupos aborígenes que habitan Costa Rica. Los Bribri y los Cabecar que habitan Talamanca, reúnen juntos dos terceras partes de la totalidad de la población indígena de Costa Rica.</p>						
Particularidades (Singularidades del recurso que lo diferencian de otros)						
Bueno (x)	Regular ()	Malo ()	Extranjero (x)	Nacional (x)	Privado (x)	Público ()
			Regional (x)	Local (x)		
Estado de conservación actual			Tipo de visitantes		Propiedad	
Todo tipo			Centro, comunidad Cabecar		Restringido	
Medio de ingreso			Distancia/tiempo		Tipo de ingreso	
Todo el año			Diurna		Medio	
Época de visita			Horario de visita		Riesgo	
(x) Agua	(x) Luz	() Alcantarillado	() Señalización			
() Desagüe	() Teléfono	() Internet	() Otra			
Infraestructura básica actuales						
Alojamiento:			Alimentación:			
Transporte:			Otros:			
Servicios actuales						
Territorio protegido con estrictos controles sociales.						
Actividades actuales						

		<p align="center">INVENTARIO DE RECURSOS TURÍSTICOS DE TALAMANCA Diciembre del 2007</p>				
Piedras Indígenas						
Nombre del recurso						
8 Km. norte del centro de Suretka, entrada a la Pera. Finca Rene Rocha						
Ubicación geográfica						
Atractivos Turísticos		Manifestaciones Culturales		Sitios arqueológicos		
Categoría		Tipo		Sub-tipo		
Piedras de diversos tamaños, ubicadas en varios lugares en áreas aledañas a la entrada de la Finca de René Rocha						
Descripción (Datos sobresalientes que detallan las características del recurso)						
Piedras con características de manipulación indígena, con propósitos desconocidos, según conversación con pobladores, la razón de su forma es por la utilización de estas para afilar armas, o para fundición del oro por parte del indígena que habitó la zona.						
Particularidades (Singularidades del recurso que lo diferencian de otros)						
Bueno ()	Regular (X)	Malo ()	Extranjero ()	Nacional ()	Privado (X)	Público ()
			Regional ()	Local (X)		
Estado de conservación actual		Tipo de visitantes		Propiedad		
A pie o caballo		8 Km. / 15 min. Suretka		Restringido		
Medio de ingreso		Distancia/tiempo		Tipo de ingreso		
Todo el año		Diurno		Ninguno		
Época de visita		Horario de visita		Riesgo		
() Agua	() Luz	() Alcantarillado	() Señalización			
() Desagüe	() Teléfono	() Internet	() Otra			
Infraestructura básica actuales						
Alojamiento:			Alimentación:			
Transporte:			Otros:			
Servicios actuales						
Actividades actuales						

		INVENTARIO DE RECURSOS TURÍSTICOS DE TALAMANCA Diciembre del 2007				
Puente Peatonal Suretka						
Nombre del recurso						
Suretka, Talamanca.						
Ubicación geográfica						
Atractivo Turístico		Manifestaciones Culturales		Obras de Ingeniería		
Categoría		Tipo		Sub-tipo		
Se encuentra localizado en la entrada a la comunidad de Suretka. Tiene una longitud aproximada de 15 metros. Sus bases son de concreto y la estructura de metal, suspendido en cables de acero.						
Descripción (Datos sobresalientes que detallan las características del recurso)						
Durante la época seca el cruce del río para vehículo y peatones no representa mayor problema, pero durante la temporada lluviosa, el nivel aumenta, imposibilitando su cruce, razón por la cual se construyó este puente peatonal.						
Particularidades (Singularidades del recurso que lo diferencian de otros)						
Bueno ()	Regular (X)	Malo ()	Extranjero (X) Regional (X)	Nacional (X) Local (X)	Privado ()	Público (X)
Estado de conservación actual			Tipo de visitantes		Propiedad	
Todo tipo			Llegada a Suretka		Fácil acceso	
Medio de ingreso			Distancia/tiempo		Tipo de ingreso	
Todo el año.			Las 24 horas.		Mediano	
Época de visita			Horario de visita		Riesgo	
() Agua	() Luz	() Alcantarillado	() Señalización			
() Desagüe	() Teléfono	() Internet	() Otra			
Infraestructura básica actuales						
Alojamiento:			Alimentación:			
Transporte:			Otros:			
Servicios actuales						
Actividades actuales						

Centro de Acopio de banano y plátano



		<p align="center">INVENTARIO DE RECURSOS TURÍSTICOS DE TALAMANCA Diciembre del 2007</p>					
<p align="center">Centro de Acopio de banano y plátano</p>							
<p align="center">Nombre del recurso</p>							
<p align="center">Suretka, Talamanca.</p>							
<p align="center">Ubicación geográfica</p>							
<p align="center">Atractivos Turísticos</p>		<p align="center">Realizaciones técnicas científicas, o artísticas contemporáneas</p>		<p align="center">Explotaciones agropecuarias y pesqueras</p>			
<p align="center">Categoría</p>		<p align="center">Tipo</p>		<p align="center">Sub-tipo</p>			
<p align="center">El Centro de acopio de banano y plátano es un proyecto de apoyo a los productores indígenas dirigido y supervisado por la Universidad de Costa Rica. El objetivo es eliminar de la cadena a los intermediarios y colocar el producto en el mercado nacional a un mejor precio que beneficie directamente a los productores.</p>							
<p align="center">Descripción (Datos sobresalientes que detallan las características del recurso)</p>							
<p align="center">Asistencia y apoyo a los productores indígenas de la zona de Baja Talamanca en el cultivo y comercialización de banano y plátano</p>							
<p align="center">Particularidades (Singularidades del recurso que lo diferencian de otros)</p>							
Bueno (x)	Regular ()	Malo ()	Extranjero (x) Regional (x)	Nacional (x) Local (x)	Privado (x)	Público ()	
<p align="center">Estado de conservación actual</p>			<p align="center">Tipo de visitantes</p>		<p align="center">Propiedad</p>		
<p align="center">Todo tipo</p>			<p align="center">Centro, Suretka.</p>		<p align="center">Fácil Acceso.</p>		
<p align="center">Medio de ingreso</p>			<p align="center">Distancia/tiempo</p>		<p align="center">Tipo de ingreso</p>		
<p align="center">Todo el año</p>			<p align="center">6:00 a.m. a 4:00 p.m.</p>		<p align="center">Ninguno.</p>		
<p align="center">Época de visita</p>			<p align="center">Horario de visita</p>		<p align="center">Riesgo</p>		
<p>(X) Agua</p>		<p>(X) Luz</p>		<p>() Alcantarillado</p>		<p>() Señalización</p>	
<p>() Desagüe</p>		<p>() Teléfono</p>		<p>() Internet</p>		<p>() Otra</p>	
<p align="center">Infraestructura básica actuales</p>							
<p>Alojamiento:</p>			<p>Alimentación:</p>				
<p>Transporte:</p>			<p>Otros:</p>				
<p align="center">Servicios actuales</p>							
<p align="center">Actividades actuales</p>							

		<p align="center">INVENTARIO DE RECURSOS TURÍSTICOS DE TALAMANCA Diciembre del 2007</p>					
<p align="center">Centro de acopio de cacao, Suretka</p>							
<p align="center">Nombre del recurso</p>							
<p align="center">Suretka, Talamanca.</p>							
<p align="center">Ubicación geográfica</p>							
<p>Atractivos Turísticos</p>		<p>Realizaciones Técnicas Científicas, o Artísticas Contemporáneas.</p>		<p>Explotaciones Industriales</p>			
<p align="center">Categoría</p>		<p align="center">Tipo</p>		<p align="center">Sub-tipo</p>			
<p>Este Centro de acopio compra, fermenta, seca y comercializa cacao. Es un sitio pequeño pero muy eficiente, que procesa una gran cantidad de cacao semanalmente. Su pico de producción es setiembre, octubre y noviembre que son los meses de mayor cosecha de la fruta.</p>							
<p align="center">Descripción (Datos sobresalientes que detallan las características del recurso)</p>							
<p align="center">Esta planta es la que mejor paga el cacao orgánico producido por los locales.</p>							
<p align="center">Particularidades (Singularidades del recurso que lo diferencian de otros)</p>							
Bueno (X)	Regular ()	Malo ()	Extranjero (X) Regional ()	Nacional (X) Local ()	Privado (X)	Público ()	
<p align="center">Estado de conservación actual</p>			<p align="center">Tipo de visitantes</p>		<p align="center">Propiedad</p>		
<p align="center">Todo tipo</p>			<p align="center">Centro de Suretka</p>		<p align="center">Restringido</p>		
<p align="center">Medio de ingreso</p>			<p align="center">Distancia/tiempo</p>		<p align="center">Tipo de ingreso</p>		
<p align="center">Todo el año.</p>			<p align="center">6:00 a.m. a 6:00 p.m.</p>		<p align="center">Ninguno.</p>		
<p align="center">Época de visita</p>			<p align="center">Horario de visita</p>		<p align="center">Riesgo</p>		
<p>(X) Agua</p>		<p>(X) Luz</p>		<p>() Alcantarillado</p>		<p>() Señalización</p>	
<p>() Desagüe</p>		<p>() Teléfono</p>		<p>() Internet</p>		<p>() Otra</p>	
<p align="center">Infraestructura básica actuales</p>							
<p>Alojamiento:</p>			<p>Alimentación:</p>				
<p>Transporte:</p>			<p>Otros:</p>				
<p align="center">Servicios actuales</p>							
<p align="center">Actividades actuales</p>							

		INVENTARIO DE RECURSOS TURÍSTICOS DE TALAMANCA Diciembre del 2007				
Finca Eddulio Rocha						
Nombre del recurso						
800 metros oeste del centro de Suretka						
Ubicación geográfica						
Atractivos Turísticos		Realizaciones técnicas científicas o artísticas contemporáneas		Explotación agropecuarias y pesqueras		
Categoría		Tipo		Sub-tipo		
La finca cuenta con aproximadamente 4 hectáreas. Esta cubierta casi en su totalidad por un pequeño bosque en proceso de regeneración. La finca es atravesada por un gran número de pequeños riachuelos y quebradas de agua fresca y cristalina						
Descripción (Datos sobresalientes que detallan las características del recurso)						
En el lugar se encuentran diversas variedades de árboles (Laurel, melina, javillo, hule, guayaba, toronja, jobo, cacao) además de variadas hierbas medicinales (cowfoot, guranani). Existe en la misma propiedad una pequeña plantación de banano.						
Particularidades (Singularidades del recurso que lo diferencian de otros)						
Bueno ()	Regular ()	Malo (X)	Extranjero () Regional ()	Nacional () Local (X)	Privado (X)	Público ()
Estado de conservación actual		Tipo de visitantes		Propiedad		
Todo tipo		800mtrs oeste Suretka		Restringido		
Medio de ingreso		Distancia/tiempo		Tipo de ingreso		
Todo el año		Diurno		Mediano		
Época de visita		Horario de visita		Riesgo		
(X) Agua	() Luz	() Alcantarillado	() Señalización			
() Desagüe	() Teléfono	() Internet	() Otra			
Infraestructura básica actuales						
Alojamiento:			Alimentación:			
Transporte:			Otros:			
Servicios actuales						
Se pretende realizar senderos y un criadero de iguanas.						
Actividades actuales						

		INVENTARIO DE RECURSOS TURÍSTICOS DE TALAMANCA Diciembre del 2007			
Finca Familia Yaslin Salazar					
Nombre del recurso					
Boca Río Uren, 1 Km. de Suretka					
Ubicación geográfica					
Atractivo Turístico		Realizaciones Técnicas, científicas o artísticas contemporáneas		Explotaciones Agropecuarias y pesqueras	
Categoría		Tipo		Sub-tipo	
<p>La Finca esta ubicada sobre la Fila Namu UoKi que es parte de la Cordillera de Talamanca. Al lado Sur se encuentra el Río Uren y al Oeste el Río Sixaola. La finca tiene entre 30 y 40 hectáreas y se pueden encontrar en ella, animales domestico, ganado, tilapia, árboles frutales, cacao orgánico, banano y plátano. Un bosque secundario en etapa de regeneración temprana. La finca esta rodeada de otras fincas que comparten características similares y que también son parte de la reserva indígena.</p>					
Descripción (Datos sobresalientes que detallan las características del recurso)					
<p>El Señor José Yaslin realiza un recorrido por la Finca de aproximadamente unas 4 horas, donde muestra una gran cantidad de plantas ornamentales, y medicinales además de muchas otras curiosidades del bosque y de una forma de vida de subsistencia.</p>					
Particularidades (Singularidades del recurso que lo diferencian de otros)					
Bueno ()	Regular (X)	Malo ()	Extranjero (X)	Nacional (X)	Privado (X)
			Regional (X)	Local (X)	Público ()
Estado de conservación actual		Tipo de visitantes		Propiedad	
Lancha, bote, a pie		Aprox. 1 Km. de Suretka		Restringido	
Medio de ingreso		Distancia/tiempo		Tipo de ingreso	
Todo el año		6:00 a.m. a 6:00 p.m.		Medio	
Época de visita		Horario de visita		Riesgo	
(X) Agua	(X) Luz	() Alcantarillado	() Señalización		
() Desagüe	(X) Teléfono	() Internet	() Otra:		
Infraestructura básica actuales					
Alojamiento:		Alimentación:			
Transporte: Bote		Otros:			
Servicios actuales					
<p>La Familia Yaslin Salazar no ofrece ningún tipo de actividad programada, pues ellos no ven el turismo como un entretenimiento. Podrá prepararse algo previo aviso</p>					
Actividades actuales					

		<p align="center">INVENTARIO DE RECURSOS TURÍSTICOS DE TALAMANCA Diciembre del 2007</p>				
Finca Rene Rocha						
Nombre del recurso						
8 Km. norte del centro de Suretka, entrada a la Pera						
Ubicación geográfica						
Atractivos Turísticos		Realizaciones técnicas científicas o artísticas contemporáneas		Explotación agropecuarias y pesqueras		
Categoría		Tipo		Sub-tipo		
Finca de 300 hectáreas, con senderos, ranchos sencillos, ganado, evidencia indígena, potrero, bosque primario y secundario						
Descripción (Datos sobresalientes que detallan las características del recurso)						
Antigua finca de la compañía petrolera, que cuenta con piedras de aparente procedencia indígena, gran diversidad de flora y fauna, plantación de banano orgánico, riachuelos y cataratas.						
Particularidades (Singularidades del recurso que lo diferencian de otros)						
Bueno ()	Regular (X)	Malo ()	Extranjero ()	Nacional ()	Privado (X)	Público ()
			Regional (X)	Local ()		
Estado de conservación actual		Tipo de visitantes		Propiedad		
Todo tipo		8 Km. Oeste de Suretka		Restringido		
Medio de ingreso		Distancia/tiempo		Tipo de ingreso		
Todo el año		Diurno		Ninguno		
Época de visita		Horario de visita		Riesgo		
() Agua	() Luz	() Alcantarillado	() Señalización			
() Desagüe	() Teléfono	() Internet	() Otra			
Infraestructura básica actuales						
Alojamiento:			Alimentación:			
Transporte: Público			Otros:			
Servicios actuales						
Actividades actuales						

		<p align="center">INVENTARIO DE RECURSOS TURÍSTICOS DE TALAMANCA Diciembre del 2007</p>			
<p align="center">Plantación de Banano Orgánico</p>					
<p align="center">Nombre del recurso</p>					
<p align="center">Amubri de Talamanca</p>					
<p align="center">Ubicación geográfica</p>					
<p align="center">Atractivos Turísticos</p>		<p align="center">Realizaciones técnicas, científicas o artísticas contemporáneas</p>		<p align="center">Explotaciones Agropecuarias Y Pesqueras</p>	
<p align="center">Categoría</p>		<p align="center">Tipo</p>		<p align="center">Sub-tipo</p>	
<p>El banano orgánico es probablemente el producto cultivable más popular en la zona. Casi en todas las parcelas se pueden ver plantaciones de este producto.</p>					
<p align="center">Descripción (Datos sobresalientes que detallan las características del recurso)</p>					
<p>En las últimas dos décadas las plantaciones de banano orgánica en Baja Talamanca se han constituido en la principal fuente de ingresos de los habitantes de la zona y en un cultivo de gran aceptación en el mercado nacional e internacional</p>					
<p align="center">Particularidades (Singularidades del recurso que lo diferencian de otros)</p>					
Bueno (X)	Regular ()	Malo ()	Extranjero (X) Regional (X)	Nacional (X) Local (X)	Privado (X) Público ()
<p align="center">Estado de conservación actual</p>			<p align="center">Tipo de visitantes</p>		<p align="center">Propiedad</p>
<p align="center">Autobús, caminando.</p>			<p align="center">25 minutos de Suretka</p>		<p align="center">Fácil acceso.</p>
<p align="center">Medio de ingreso</p>			<p align="center">Distancia/tiempo</p>		<p align="center">Tipo de ingreso</p>
<p align="center">Todo el año</p>			<p align="center">No tiene</p>		<p align="center">Alto (Serpientes)</p>
<p align="center">Época de visita</p>			<p align="center">Horario de visita</p>		<p align="center">Riesgo</p>
() Agua	() Luz	() Alcantarillado	() Señalización		
() Desagüe	() Teléfono	() Internet	() Otra		
<p align="center">Infraestructura básica actuales</p>					
<p>Alojamiento:</p>			<p>Alimentación:</p>		
<p>Transporte:</p>			<p>Otros:</p>		
<p align="center">Servicios actuales</p>					
<p align="center">Actividades actuales</p>					

		<p align="center">INVENTARIO DE RECURSOS TURÍSTICOS DE TALAMANCA Diciembre del 2007</p>					
Plantación de cacao orgánico							
Nombre del recurso							
Baja Talamanca							
Ubicación geográfica							
Atractivos Turísticos		Realizaciones Técnicas, científicas o artísticas contemporáneas		Explotaciones agropecuarias y pesqueras			
Categoría		Tipo		Sub-tipo			
<p>Las plantaciones de cacao orgánico, son unos de los cultivos más importantes de la zona, conjuntamente con el banano y el plátano. Se comercializa en semilla fresca, fermentada o seca.</p>							
Descripción (Datos sobresalientes que detallan las características del recurso)							
<p>Los meses de cosecha son setiembre, octubre y noviembre principalmente. El resto del año es poco lo que se puede obtener de la plantación. La cosecha de la fruta se constituye en una actividad en donde todos los miembros de la familia participan de diferentes maneras.</p>							
Particularidades (Singularidades del recurso que lo diferencian de otros)							
Bueno (X)	Regular ()	Malo ()	Extranjero (X)	Nacional (X)	Privado (X)	Público ()	
			Regional (X)	Local ()			
Estado de conservación actual			Tipo de visitantes		Propiedad		
Caminando			Baja Talamanca		Fácil acceso		
Medio de ingreso			Distancia/tiempo		Tipo de ingreso		
Todo el año			Diurna		Ninguno		
Época de visita			Horario de visita		Riesgo		
() Agua		() Luz		() Alcantarillado		() Señalización	
() Desagüe		() Teléfono		() Internet		() Otra	
Infraestructura básica actuales							
Alojamiento:			Alimentación:				
Transporte:			Otros:				
Servicios actuales							
Actividades actuales							

 <p>FODELOTUR FORTALECIMIENTO DEL DESARROLLO LOCAL POR MEDIO DEL TURISMO RURAL JUNITUR</p>		<p>INVENTARIO DE RECURSOS TURÍSTICOS DE TALAMANCA Diciembre del 2007</p>				
<p>Proyecto Piloto Acuícola</p>						
<p>Nombre del recurso</p>						
<p>Shiroles, Talamanca.</p>						
<p>Ubicación geográfica</p>						
<p>Atractivo Turístico</p>		<p>Realizaciones técnicas científicas, o artísticas contemporáneas</p>		<p>Explotaciones agropecuarias y pesqueras</p>		
<p>Categoría</p>		<p>Tipo</p>		<p>Sub-tipo</p>		
<p>Proyecto patrocinado por el gobierno de Taiwán con el propósito de diversificar la actividad productiva de los habitantes de Talamanca como nuevas alternativa económicas de producción.</p>						
<p>Descripción (Datos sobresalientes que detallan las características del recurso)</p>						
<p>Un lugar es amplio, grande, con 6 estanques para el cultivo de tilapia y un aula para capacitar a las personas quienes se desarrollaran en esta nueva alternativa de producción.</p>						
<p>Particularidades (Singularidades del recurso que lo diferencian de otros)</p>						
<p>Bueno ()</p>	<p>Regular (X)</p>	<p>Malo ()</p>	<p>Extranjero () Regional ()</p>	<p>Nacional () Local (X)</p>	<p>Privado (X)</p>	<p>Público ()</p>
<p>Estado de conservación actual</p>		<p>Tipo de visitantes</p>		<p>Propiedad</p>		
<p>Todo tipo</p>		<p>Centro, Shiroles.</p>		<p>Restringido</p>		
<p>Medio de ingreso</p>		<p>Distancia/tiempo</p>		<p>Tipo de ingreso</p>		
<p>Todo el año</p>		<p>Diurno</p>		<p>Ninguno</p>		
<p>Época de visita</p>		<p>Horario de visita</p>		<p>Riesgo</p>		
<p>(X) Agua</p>	<p>(X) Luz</p>	<p>() Alcantarillado</p>	<p>() Señalización</p>			
<p>() Desagüe</p>	<p>() Teléfono</p>	<p>() Internet</p>	<p>() Otra</p>			
<p>Infraestructura básica actuales</p>						
<p>Alojamiento:</p>		<p>Alimentación:</p>				
<p>Transporte:</p>		<p>Otros:</p>				
<p>Servicios actuales</p>						
<p>Producción de Tilapia como nueva alternativa de producción</p>						
<p>Actividades actuales</p>						

		INVENTARIO DE RECURSOS TURÍSTICOS DE TALAMANCA Diciembre del 2007				
Plantación de Plátano Orgánico.						
Nombre del recurso Bambú, Talamanca.						
Ubicación geográfica						
Atractivos Turísticos		Realizaciones Técnicas, científicas o artísticas contemporáneas		Explotaciones agropecuarias y pesqueras		
Categoría		Tipo		Sub-tipo		
En la zona se pueden observar pequeñas y grandes plantaciones de banano orgánico, de muy buena calidad, gran tamaño y excelente apariencia.						
Descripción (Datos sobresalientes que detallan las características del recurso)						
La no utilización de agroquímicos para el mantenimiento de estas plantaciones las convierte en un excelente ecosistema para la observación de una gran cantidad de aves e insectos.						
Particularidades (Singularidades del recurso que lo diferencian de otros)						
Bueno (X)	Regular ()	Malo ()	Extranjero () Regional ()	Nacional () Local (X)	Privado (X)	Público ()
Estado de conservación actual		Tipo de visitantes		Propiedad		
Todo tipo		Centro Bambú		Restringido		
Medio de ingreso		Distancia/tiempo		Tipo de ingreso		
Todo el año.		Diurno		Ninguno		
Época de visita		Horario de visita		Riesgo		
() Agua	() Luz	() Alcantarillado	() Señalización			
() Desagüe	() Teléfono	() Internet	() Otra:			
Infraestructura básica actuales						
Alojamiento:			Alimentación:			
Transporte:			Otros:			
Servicios actuales						
Producción de banano orgánico, para el mercado nacional e internacional.						
Actividades actuales						

		<p align="center">INVENTARIO DE RECURSOS TURÍSTICOS DE TALAMANCA Diciembre del 2007</p>					
Catarata El Colorado							
Nombre del recurso							
Río Yorkín, Talamanca							
Ubicación geográfica							
Atractivos Turísticos		Sitios Naturales		Caída de agua			
Categoría		Tipo		Sub-tipo			
<p>La Catarata El Colorado, es una caída de agua de aproximada de 6 metros de altura, y con una posa poco profunda en su base, con agua cristalina, rodeada de gran belleza natural, relativamente cerca del río Yorkín.</p>							
Descripción (Datos sobresalientes que detallan las características del recurso)							
<p>La catarata de encuentra rodeada de un pequeño bosque secundario. Su acceso es relativamente fácil, aunque no para cualquier persona.</p>							
Particularidades (Singularidades del recurso que lo diferencian de otros)							
Bueno (X)	Regular ()	Malo ()	Extranjero (X)	Nacional (X)	Privado ()	Público (X)	
			Regional (X)	Local (X)			
Estado de conservación actual			Tipo de visitantes		Propiedad		
Canoa, Caminando			25 minutos, en canoa de Bratsi		Fácil acceso		
Medio de ingreso			Distancia/tiempo		Tipo de ingreso		
Todo el año			Diurno		Medio		
Época de visita			Horario de visita		Riesgo		
() Agua		() Luz		() Alcantarillado		() Señalización	
() Desagüe		() Teléfono		() Internet		() Otra	
Infraestructura básica actuales							
Alojamiento:			Alimentación:				
Transporte:			Otros:				
Servicios actuales							
Actividades actuales							

		INVENTARIO DE RECURSOS TURÍSTICOS DE TALAMANCA Diciembre del 2007				
Cataratas Finca Rene Rocha						
Nombre del recurso						
8 Km. norte del centro de Suretka, entrada a la Pera. Finca Rene Rocha.						
Ubicación geográfica						
Atractivos Turísticos		Sitios naturales		Caídas de agua		
Categoría		Tipo		Sub-tipo		
Se trata de al menos dos cataratas que aparecen y desaparecen de forma intermitente dependiendo de la estación (lluviosa, seca). Tiene unos 10 metros de altura y están rodeadas de un pequeño bosque secundario.						
Descripción (Datos sobresalientes que detallan las características del recurso)						
Durante la temporada seca, parece una pared de piedra y no una caída de agua.						
Particularidades (Singularidades del recurso que lo diferencian de otros)						
Bueno (X)	Regular ()	Malo ()	Extranjero () Regional ()	Nacional () Local (X)	Privado (X)	Público ()
Estado de conservación actual		Tipo de visitantes		Propiedad		
A pie, vehículo		8 Km. / 15 min. Suretka		Restringido		
Medio de ingreso		Distancia/tiempo		Tipo de ingreso		
Todo el año		Diurno		Mediano		
Época de visita		Horario de visita		Riesgo		
() Agua	() Luz	() Alcantarillado	() Señalización			
() Desagüe	() Teléfono	() Internet	() Otra			
Infraestructura básica actuales						
Alojamiento:			Alimentación:			
Transporte:			Otros:			
Servicios actuales						
Actividades actuales						

		<p align="center">INVENTARIO DE RECURSOS TURÍSTICOS DE TALAMANCA Diciembre del 2007</p>				
<p align="center">Corredor Biológico Talamanca Caribe</p>						
<p align="center">Nombre del recurso</p>						
<p>Se ubica al Sureste de la provincia de Limón, abarca parte de los cantones Centrales y Talamanca.</p>						
<p align="center">Ubicación geográfica</p>						
Sitio Natural		Área Protegida		Corredor Biológico		
Categoría		Tipo		Sub-tipo		
<p>Los objetivos principales de este Corredor biológico, es de conectar la Reserva Biológica Hitoy Cerere con las áreas protegidas costeras, Parque Nacional Cahuita y Refugio de Vida Silvestre Gandoca Manzanillo, así como procurar el mejoramiento de las condiciones de vida de las comunidades ubicadas en este Corredor.</p>						
<p align="center">Descripción (Datos sobresalientes que detallan las características del recurso)</p>						
<p>El corredor biológico además de su belleza es uno de los lugares más ricos en biodiversidad del país. Un pequeño ejemplo de ello lo representa, 33 (Ríos y humedales), 141 esp. de anfibios y reptiles, 361 esp. de aves, 220 de mariposas, y 84 mamíferos terrestres. Las zonas de vida más comunes son el Bosque Húmedo y Bosque muy húmedo tropical. La extensión total del Corredor Biológico es de 39.500 hectáreas y una población aproximada de 32.000 habitantes</p>						
<p align="center">Particularidades (Singularidades del recurso que lo diferencian de otros)</p>						
Bueno (X)	Regular ()	Malo ()	Extranjero (X)	Nacional (X)	Privado ()	Público (X)
			Regional (X)	Local (X)		
Estado de conservación actual			Tipo de visitantes		Propiedad	
Automóvil, Autobús, a pie.					Restringido.	
Medio de ingreso			Distancia/tiempo		Tipo de ingreso	
Todo el año			Diurno / nocturno.		Alto	
Época de visita			Horario de visita		Riesgo	
() Agua	() Luz	() Alcantarillado	() Señalización			
() Desagüe	() Teléfono	() Internet	() Otra			
<p align="center">Infraestructura básica actuales</p>						
Alojamiento:			Alimentación:			
Transporte:			Otros:			
<p align="center">Servicios actuales</p>						
<p align="center">Área protegida con fuertes controles de protección.</p>						
<p align="center">Actividades actuales</p>						

Laguna Ditsowu u

		<p align="center">INVENTARIO DE RECURSOS TURÍSTICOS DE TALAMANCA Diciembre del 2007</p>					
Laguna Ditsowü u							
Nombre del recurso							
Bratsi, Talamanca.							
Ubicación geográfica							
Atractivo Turístico		Sitios Naturales		Laguna			
Categoría		Tipo		Sub-tipo			
<p>El sitio donde actualmente se encuentra la Laguna Ditsowu u, fue anteriormente el cause del Río Sixaola, que cambio su recorrido después de la llena (crecida) del 2004. Posee una débil corriente de agua proveniente del río que la alimenta todo el año.</p>							
Descripción (Datos sobresalientes que detallan las características del recurso)							
<p>Es una laguna poco profunda con una gran diversidad de flora y fauna, en ella se pueden apreciar caimanes, y algunos peces como trucha y róbalo.</p>							
Particularidades (Singularidades del recurso que lo diferencian de otros)							
Bueno (X)	Regular ()	Malo ()	Extranjero (X)	Nacional (X)	Privado (X)	Público ()	
			Regional (X)	Local (X)			
Estado de conservación actual			Tipo de visitantes		Propiedad		
Caminando			50 metros del hotel		Fácil acceso		
Medio de ingreso			Distancia/tiempo		Tipo de ingreso		
Todo el año			Diurna		Mediano		
Época de visita			Horario de visita		Riesgo		
() Agua		() Luz		() Alcantarillado		(X) Señalización	
() Desagüe		() Teléfono		() Internet		() Otra	
Infraestructura básica actuales							
Alojamiento:			Alimentación:				
Transporte:			Otros:				
Servicios actuales							
Actividades actuales							



		<p align="center">INVENTARIO DE RECURSOS TURÍSTICOS DE TALAMANCA Diciembre del 2007</p>				
<p align="center">Mirador Cabinas Apromoe.</p>						
<p align="center">Nombre del recurso</p>						
<p align="center">La Boca del Río Yorkín.</p>						
<p align="center">Ubicación geográfica</p>						
<p align="center">Atractivo turístico</p>		<p align="center">Sitio natural</p>		<p align="center">Camino o lugar pintoresco</p>		
<p align="center">Categoría</p>		<p align="center">Tipo</p>		<p align="center">Sub-tipo</p>		
<p>El Mirador Cabinas Apromoe se trata de un pequeño edificio suspendido en una de las orillas del Río Sixaola, a una altura aproximadamente de 50 metros, el techo es de hojas de suite (palma) y troncos redondos de la zona. No posee facilidades como servicio sanitario o lavamanos.</p>						
<p align="center">Descripción (Datos sobresalientes que detallan las características del recurso)</p>						
<p align="center">Vista del panorama del río Telire. Se puede observar el cauce del río Telire por varios kilómetros.</p>						
<p align="center">Particularidades (Singularidades del recurso que lo diferencian de otros)</p>						
<p>Bueno ()</p>	<p>Regular ()</p>	<p>Malo (X)</p>	<p>Extranjero (X)</p>	<p>Nacional ()</p>	<p>Privado (X)</p>	<p>Público ()</p>
			<p>Regional ()</p>	<p>Local ()</p>		
<p align="center">Estado de conservación actual</p>		<p align="center">Tipo de visitantes</p>		<p align="center">Propiedad</p>		
<p align="center">Lancha, Bote</p>		<p align="center">2500 m / 25 min.</p>		<p align="center">Restringido</p>		
<p align="center">Medio de ingreso</p>		<p align="center">Distancia/tiempo</p>		<p align="center">Tipo de ingreso</p>		
<p align="center">Todo el año.</p>		<p align="center">Diurno</p>		<p align="center">Mediano</p>		
<p align="center">Época de visita</p>		<p align="center">Horario de visita</p>		<p align="center">Riesgo</p>		
<p>() Agua</p>	<p>() Luz</p>	<p>() Alcantarillado</p>	<p>() Señalización</p>			
<p>() Desagüe</p>	<p>() Teléfono</p>	<p>() Internet</p>	<p>() Otra:</p>			
<p align="center">Infraestructura básica actuales</p>						
<p>Alojamiento:</p>			<p>Alimentación:</p>			
<p>Transporte:</p>			<p>Otros:</p>			
<p align="center">Servicios actuales</p>						
<p align="center">Actividades actuales</p>						

		INVENTARIO DE RECURSOS TURÍSTICOS DE TALAMANCA Diciembre del 2007			
Murciélagos					
Nombre del recurso					
Bratsi, Talamanca 800 mts oeste de la comunidad					
Ubicación geográfica					
Atractivos Turísticos		Sitio natural		Lugar de observación de flora y fauna	
Categoría		Tipo		Sub-tipo	
Murciélagos de la especie <i>Rhynchonycteris naso</i> , encontrados en las plantaciones de plátano y banano orgánico a lo largo y ancho de Talamanca.					
Descripción (Datos sobresalientes que detallan las características del recurso)					
Comúnmente encontrados en las zonas bajas, cerca de espejos de agua, se alimentan de insectos que atrapan mientras vuelan cerca del agua.					
Particularidades (Singularidades del recurso que lo diferencian de otros)					
Bueno (X)	Regular ()	Malo ()	Extranjero (X) Regional (X)	Nacional (X) Local ()	Privado (X) Público ()
Estado de conservación actual		Tipo de visitantes		Propiedad	
Caminando		10 minutos de la localidad		Fácil acceso	
Medio de ingreso		Distancia/tiempo		Tipo de ingreso	
Todo el año		Diurna		Ninguno	
Época de visita		Horario de visita		Riesgo	
() Agua	() Luz	() Alcantarillado	() Señalización		
() Desagüe	() Teléfono	() Internet	() Otra		
Infraestructura básica actuales					
Alojamiento:			Alimentación:		
Transporte:			Otros:		
Servicios actuales					
Se realizan caminatas y recorridos donde se explica a los turistas y estudiantes o personas interesadas en conocer acerca del cultivo de cacao, plátano y banano orgánico el proceso de cultivo, recolección y transformación del producto es común encontrar este tipo de murciélagos					
Actividades actuales					

		<p align="center">INVENTARIO DE RECURSOS TURÍSTICOS DE TALAMANCA Diciembre del 2007</p>				
<p align="center">Parque Internacional La Amistad</p>						
<p align="center">Nombre del recurso</p>						
<p align="center">Se ubica en el extremo sur de la cordillera de Talamanca, desde el límite con el Parque Nacional Chirrido, hasta la frontera con Panamá.</p>						
<p align="center">Ubicación geográfica</p>						
Sitio Natural		Área Protegida		Parque Internacional		
Categoría		Tipo		Sub-tipo		
<p>Su superficie incluye bosques muy húmedos, lluviosos y nubosos, así como regiones coronadas por picos y macizos rocosos cubiertos por extensas áreas de paramos inalterado, donde se encuentran pantanos fríos.</p>						
<p align="center">Descripción (Datos sobresalientes que detallan las características del recurso)</p>						
<p align="center">En este parque encontramos un número extraordinario de hábitat, producto de las fuertes variaciones latitudinales, tipos de suelos, clima y topografía. Dentro de este parque sobresalen hábitat tales como paramos, turberas de altura, bosques mixtos de altura y robledales con sus troncos y ramas cargados de epifitas.</p>						
<p align="center">Particularidades (Singularidades del recurso que lo diferencian de otros)</p>						
Bueno (X)	Regular ()	Malo ()	Extranjero (X)	Nacional (X)	Privado ()	Público (X)
			Regional (X)	Local (X)		
Estado de conservación actual			Tipo de visitantes		Propiedad	
Caminando, caballo.					Restringido.	
Medio de ingreso			Distancia/tiempo		Tipo de ingreso	
Todo el año			Las 24 horas		Alto	
Época de visita			Horario de visita		Riesgo	
() Agua	() Luz	() Alcantarillado	() Señalización			
() Desagüe	() Teléfono	() Internet	() Otra			
<p align="center">Infraestructura básica actuales</p>						
Alojamiento:			Alimentación:			
Transporte:			Otros:			
<p align="center">Servicios actuales</p>						
<p align="center">Área protegida con fuertes controles de protección.</p>						
<p align="center">Actividades actuales</p>						



		INVENTARIO DE RECURSOS TURÍSTICOS DE TALAMANCA Diciembre del 2007				
Quebrada Pumbres.						
Nombre del recurso						
Comunidad de Bambú						
Ubicación geográfica						
Atractivos Turísticos		Sitios naturales		Quebradas		
Categoría		Tipo		Sub-tipo		
Caudal de poco agua, muy limpia y cristalina. Cruza la carretera principal.						
Descripción (Datos sobresalientes que detallan las características del recurso)						
Se pueden observar gran cantidad de peces y camarones. Cuando llueve mucho se desborda por la carretera impidiendo el paso de vehículos.						
Particularidades (Singularidades del recurso que lo diferencian de otros)						
Bueno (X)	Regular ()	Malo ()	Extranjero (X)	Nacional (X)	Privado ()	Público (X)
			Regional (X)	Local (X)		
Estado de conservación actual		Tipo de visitantes		Propiedad		
Autobús, automóvil, a pie.		200m / 2 min.		Fácil		
Medio de ingreso		Distancia/tiempo		Tipo de ingreso		
Todo el año.		Todo el día		Ninguno		
Época de visita		Horario de visita		Riesgo		
() Agua	() Luz	() Alcantarillado	() Señalización			
() Desagüe	() Teléfono	() Internet	() Otra:			
Infraestructura básica actuales						
Alojamiento:			Alimentación:			
Transporte:			Otros:			
Servicios actuales						
Actividades actuales						

		<p align="center">INVENTARIO DE RECURSOS TURÍSTICOS DE TALAMANCA Diciembre del 2007</p>				
Río Coén						
Nombre del recurso						
Nace en las estribaciones de la Cordillera de Talamanca entre los cerros Utyum y Biricuacua a unos 2500 m.s.n.m y corre casi paralelo al Río Telire						
Ubicación geográfica						
Atractivos Turísticos		Sitios Naturales		Ríos		
Categoría		Tipo		Sub-tipo		
<p>El río Coén es un río de aguas claras y de excelente temperatura que nace en las estribaciones de la Cordillera de Talamanca de los cerros Utyum y Biricuacua a unos 2500 ms.n.m. En su recorrido recibe agua de un gran número de quebradas y riachuelos entre ellos Tapari, Guary y Suinxi, Este río atraviesa un gran número de pequeñas comunidades indígenas como San José Cabecar, Kichuguecha, Alto Coén, Coroma y Tereque entre otras</p>						
Descripción (Datos sobresalientes que detallan las características del recurso)						
<p>El Río Coén es un río navegable, relativamente de poca profundidad y aguas cristalinas, no tiene obstáculos que imposibiliten el paso en ningún sector y se presta para la realización de deportes acuáticos y de turismo de aventura suave.</p>						
Particularidades (Singularidades del recurso que lo diferencian de otros)						
Bueno (X)	Regular ()	Malo ()	Extranjero (X)	Nacional (X)	Privado ()	Público (X)
			Regional (X)	Local (X)		
Estado de conservación actual			Tipo de visitantes		Propiedad	
Lancha, bote, caminado					Fácil	
Medio de ingreso			Distancia/tiempo		Tipo de ingreso	
Todo el año			Diurna		Leve (Llenas)	
Época de visita			Horario de visita		Riesgo	
() Agua	() Luz	() Alcantarillado	() Señalización			
() Desagüe	() Teléfono	() Internet	() Otra:			
Infraestructura básica actuales						
Alojamiento:			Alimentación:			
Transporte:			Otros:			
Servicios actuales						
Actividades actuales						

		<p align="center">INVENTARIO DE RECURSOS TURÍSTICOS DE TALAMANCA Diciembre del 2007</p>					
Río Lari							
Nombre del recurso							
Nace en las estribaciones de la Cordillera de Talamanca, exactamente en el Cerro Kamuk a unos 3000 m de altura cerca de donde nace el Río Uren							
Ubicación geográfica							
Atractivos Turísticos		Sitios Naturales		Ríos			
Categoría		Tipo		Sub-tipo			
<p>El río Lari es un río de aguas muy limpias. Nace en las estribaciones de la Cordillera de Talamanca en el Cerro Kamuk a unos 3000 m.s.n.m. En su recorrido recibe agua de un gran número de quebradas y riachuelos entre ellos Aktú, Dikartak, Pare, Tunani y otras. Corre casi paralelo al río Uren que también nace en el Cerro Kamuk</p>							
Descripción (Datos sobresalientes que detallan las características del recurso)							
<p>El Río Lari es navegable a partir de los 500 m.s.n.m antes de eso el cañón y la pendiente imposibilitan su navegación. Cuando El Río Lari no tiene muchos obstáculos que hagan difícil la navegación. El río también podría ser una opción interesante para la realización de deportes acuáticos y de turismo de aventura suave como excursionismo, observación de flora y fauna, pesca, tubing y otros.</p>							
Particularidades (Singularidades del recurso que lo diferencian de otros)							
Bueno (X)	Regular ()	Malo ()	Extranjero (X) Regional (X)	Nacional (X) Local (X)	Privado ()	Público (X)	
Estado de conservación actual			Tipo de visitantes		Propiedad		
Lancha, bote, caminata					Fácil		
Medio de ingreso			Distancia/tiempo		Tipo de ingreso		
Todo el año			Diurno		Medio (Llenas)		
Época de visita			Horario de visita		Riesgo		
() Agua		() Luz		() Alcantarillado		() Señalización	
() Desagüe		() Teléfono		() Internet		() Otra:	
Infraestructura básica actuales							
Alojamiento:			Alimentación:				
Transporte:			Otros:				
Servicios actuales							
Actividades actuales							

		<p align="center">INVENTARIO DE RECURSOS TURÍSTICOS DE TALAMANCA Diciembre del 2007</p>				
Río Sixaola						
Nombre del recurso						
El Río Sixaola nace en la comunidad de Suretka y esta conformado por los afluentes de los ríos Telire, Coen, Lari, Uren y más abajo el Río Yorkín.						
Ubicación geográfica						
Atractivos Turísticos		Sitios Naturales		Ríos		
Categoría		Tipo		Sub-tipo		
El Río Sixaola es un río de un enorme caudal y de aproximadamente unos 150 metros en su parte más ancha. Desemboca en el Mar Caribe y en su recorrido atraviesa ciudades y poblados como Chase, Bribri, Sibebu, Elena, Dos Caños, Riverside Barranco y la más grande e importante en la Zona Sixaola, sitio donde se encuentra el puesto fronterizo entre Costa Rica Y Panamá.						
Descripción (Datos sobresalientes que detallan las características del recurso)						
Atraviesa una gran cantidad de fincas bananeras que en algún momento del año, durante la temporada lluviosa, inunda provocando una gran cantidad de daños materiales.						
Particularidades (Singularidades del recurso que lo diferencian de otros)						
Bueno (X)	Regular ()	Malo ()	Extranjero (X) Regional (X)	Nacional (X) Local (X)	Privado ()	Público (X)
Estado de conservación actual			Tipo de visitantes		Propiedad	
Lancha / caminando					Fácil	
Medio de ingreso			Distancia/tiempo		Tipo de ingreso	
Todo el año			Durante el día		Medio (Llenas)	
Época de visita			Horario de visita		Riesgo	
() Agua	() Luz	() Alcantarillado	() Señalización			
() Desagüe	() Teléfono	() Internet	() Otra			
Infraestructura básica actuales						
Alojamiento:			Alimentación:			
Transporte:			Otros:			
Servicios actuales						
Actividades actuales						

		<p align="center">INVENTARIO DE RECURSOS TURÍSTICOS DE TALAMANCA Diciembre del 2007</p>				
Río Telire						
Nombre del recurso						
Nace en las estribaciones de la Cordillera de Talamanca y corre casi paralelo al Río Coén						
Ubicación geográfica						
Atractivos Turísticos		Sitios Naturales		Ríos		
Categoría		Tipo		Sub-tipo		
<p>El río Telire es un río de aguas transparentes y de excelente temperatura. Nace en las estribaciones de la Cordillera de Talamanca en los Cerros Cabecar y Deri a unos 2500 m.s.n.m. En su recorrido recibe agua de un gran número de quebradas y riachuelos entre ellos Tiuri, Arabá, Skú, Dikebi´, Broi, Psei, Nakeagre, Morein y entre otras.</p>						
Descripción (Datos sobresalientes que detallan las características del recurso)						
<p>El Río Telire es un río navegable, encañonado y con rápidos en su parte más alta, Conforme desciende (a partir de los 500 m.s.n.m) el cañón se hace mucho más ancho y el río se vuelve menos agresivo, hasta llegar a una zona de aguas pacíficas y relativamente poco profundas, con excepción de las partes más altas (entre los 2500 y los 1000 m.s.n.m aprox.) el resto de río no tiene obstáculos que imposibiliten el paso en ningún sector y se presta para la realización de deportes acuáticos y de turismo de aventura suave como excursionismo, pesca y otros.</p>						
Particularidades (Singularidades del recurso que lo diferencian de otros)						
Bueno (X)	Regular ()	Malo ()	Extranjero (X)	Nacional (X)	Privado ()	Público (X)
			Regional (X)	Local (X)		
Estado de conservación actual			Tipo de visitantes		Propiedad	
Lancha / caminata					Restringido	
Medio de ingreso			Distancia/tiempo		Tipo de ingreso	
Todo el año			Diurno		Medio (Llenas)	
Época de visita			Horario de visita		Riesgo	
() Agua	() Luz	() Alcantarillado	() Señalización			
() Desagüe	() Teléfono	() Internet	() Otra:			
Infraestructura básica actuales						
Alojamiento: En Suretka			Alimentación: En Suretka o Chiroles			
Transporte: Lancha o bote.			Otros: También se puede ingresar a pie desde la comunidad de San José Cabecar			
Servicios actuales						
Actividades actuales						

		INVENTARIO DE RECURSOS TURÍSTICOS DE TALAMANCA Diciembre del 2007				
Río Uren						
Nombre del recurso						
Nace en las estribaciones de la Cordillera de Talamanca en el Cerro Kamuk a unos 3000 metros de altura.						
Ubicación geográfica						
Atractivos Turísticos		Sitios Naturales		Ríos		
Categoría		Tipo		Sub-tipo		
El río Uren de aguas limpias y cristalinas. Nace muy cerca de donde nace el Río Lari. En su recorrido recibe aguas de un gran número de quebradas y riachuelos entre ellos: Crocori, Sukul, Buruy, Katsi y otras. Corre casi paralelo al río Lari que como dijimos anteriormente, también nace en el Cerro Kamuk						
Descripción (Datos sobresalientes que detallan las características del recurso)						
En su recorrido el río atraviesa una gran cantidad de pequeñas comunidades indigentes entre las que podemos nombrar Guachalaba, Purita, Sukut, y Croriña entre otras. El Río Uren es otra opción en la cual podrían realizarse deportes acuáticos y de turismo de aventura suave como excursionismo, observación de flora y fauna, pesca, tubing y otros.						
Particularidades (Singularidades del recurso que lo diferencian de otros)						
Bueno (X)	Regular ()	Malo ()	Extranjero (X)	Nacional (X)	Privado ()	Público (X)
			Regional (X)	Local (X)		
Estado de conservación actual			Tipo de visitantes		Propiedad	
Lancha / caminando					Restringido	
Medio de ingreso			Distancia/tiempo		Tipo de ingreso	
Todo el año					Medio (Llenas)	
Época de visita			Horario de visita		Riesgo	
() Agua	() Luz	() Alcantarillado	() Señalización			
() Desagüe	() Teléfono	() Internet	() Otra			
Infraestructura básica actuales						
Alojamiento:			Alimentación:			
Transporte: Lancha, Bote			Otros: A pie desde Alto Lari y Kachabri			
Servicios actuales						
Actividades actuales						

		<p align="center">INVENTARIO DE RECURSOS TURÍSTICOS DE TALAMANCA Diciembre del 2007</p>				
Río Yorkín						
Nombre del recurso						
Yorkín, Talamanca						
Ubicación geográfica						
Atractivos Turísticos		Sitios Naturales		Río		
Categoría		Tipo		Sub-tipo		
<p>El Río Yorkín nace en la Fila Kukokkicha y la Fila de almendro, en la Provincia de Bocas del Toro, Panamá. Es un río de aguas cristalinas y de buen caudal, con mucha gradiente y escénicamente muy hermoso.</p>						
Descripción (Datos sobresalientes que detallan las características del recurso)						
<p>El Río Yorkín algunos kilómetros antes de la comunidad indígena de Bris y hasta su unión con el río Sixaola se constituye en el límite entre Costa Rica y Panamá.</p>						
Particularidades (Singularidades del recurso que lo diferencian de otros)						
Bueno (X)	Regular ()	Malo ()	Extranjero (X)	Nacional (X)	Privado ()	Público (X)
			Regional (X)	Local (X)		
Estado de conservación actual			Tipo de visitantes		Propiedad	
Canoas/Botes			10 min. de Bratsi		Libre.	
Medio de ingreso			Distancia/tiempo		Tipo de ingreso	
Todo el año			Diurna		Mediano.	
Época de visita			Horario de visita		Riesgo	
() Agua	() Luz	() Alcantarillado	() Señalización			
() Desagüe	() Teléfono	() Internet	() Otra			
Infraestructura básica actuales						
Alojamiento:			Alimentación:			
Transporte:			Otros:			
Servicios actuales						
<p>Medio de comunicación entre comunidades, navegación para el transporte de personas y productos agrícolas y pesca.</p>						
Actividades actuales						

		<p align="center">INVENTARIO DE RECURSOS TURÍSTICOS DE TALAMANCA Diciembre del 2007</p>			
<p align="center">Sendero Natural Finca Rene Rocha</p>					
<p align="center">Nombre del recurso</p>					
<p align="center">8 Km. norte del centro de Suretka, entrada a la Pera. Finca Rene Rocha.</p>					
<p align="center">Ubicación geográfica</p>					
<p align="center">Atractivos Turísticos</p>		<p align="center">Sitios Naturales</p>		<p align="center">Caminos / Lugares Pintorescos</p>	
<p align="center">Categoría</p>		<p align="center">Tipo</p>		<p align="center">Sub-tipo</p>	
<p>Este sendero tiene una longitud aproximada de 2 km, y fue el antiguo camino de acceso de la compañía petrolera durante sus exploraciones en 1992, por lo tanto es amplio y presenta muy poca dificultad.</p>					
<p align="center">Descripción (Datos sobresalientes que detallan las características del recurso)</p>					
<p align="center">Camino amplio, que atraviesa un pequeño bosque secundario y una plantación de banano orgánico donde se puede observar una gran diversidad de flora y aves.</p>					
<p align="center">Particularidades (Singularidades del recurso que lo diferencian de otros)</p>					
Bueno ()	Regular (X)	Malo ()	Extranjero (x) Regional (x)	Nacional (x) Local (x)	Privado (X) Público ()
<p align="center">Estado de conservación actual</p>		<p align="center">Tipo de visitantes</p>		<p align="center">Propiedad</p>	
<p align="center">A pie, a caballo, en automovil.</p>		<p align="center">8 Km. / 15 min. Suretka</p>		<p align="center">Restringido</p>	
<p align="center">Medio de ingreso</p>		<p align="center">Distancia/tiempo</p>		<p align="center">Tipo de ingreso</p>	
<p align="center">Todo el año</p>		<p align="center">Durante el día</p>		<p align="center">Mínimo</p>	
<p align="center">Época de visita</p>		<p align="center">Horario de visita</p>		<p align="center">Riesgo</p>	
() Agua	() Luz	() Alcantarillado	() Señalización		
() Desagüe	() Teléfono	() Internet	() Otra		
<p align="center">Infraestructura básica actuales</p>					
Alojamiento:		Alimentación:			
Transporte:		Otros:			
<p align="center">Servicios actuales</p>					
<p align="center">Actividades actuales</p>					

Sendero Riachuelo Finca René Rocha

		<p align="center">INVENTARIO DE RECURSOS TURÍSTICOS DE TALAMANCA Diciembre del 2007</p>				
<p align="center">Sendero Riachuelo Finca Rene Rocha</p>						
<p align="center">Nombre del recurso</p>						
<p align="center">8 Km. norte del centro de Suretka, entrada a la Pera. Finca Rene Rocha.</p>						
<p align="center">Ubicación geográfica</p>						
<p>Atractivos turísticos</p>		<p>Sitios naturales</p>		<p>Caminos y lugares pintorescos</p>		
<p>Categoría</p>		<p>Tipo</p>		<p>Sub-tipo</p>		
<p>El sendero Riachuelo es un sendero angosto cuyo recorrido está marcado por una de las muchas quebradas que se pueden observar en la zona. Esta quebrada nace a partir de pequeños manantiales de aguas cristalinas que nacen en las montañas aledañas.</p>						
<p align="center">Descripción (Datos sobresalientes que detallan las características del recurso)</p>						
<p>Los márgenes de ríos y quebradas son algunos de los sitios en donde el bosque originario de la zona aun se mantiene, por lo que las caminatas a lo largo de estos son siempre interesantes. Su longitud y el tiempo de recorrido son variables.</p>						
<p align="center">Particularidades (Singularidades del recurso que lo diferencian de otros)</p>						
Bueno ()	Regular (X)	Malo ()	Extranjero (x)	Nacional (x)	Privado (X)	Público ()
			Regional (x)	Local (x)		
<p>Estado de conservación actual</p>		<p>Tipo de visitantes</p>		<p>Propiedad</p>		
<p>A pie</p>		<p>8 Km. / 15 min. de Suretka</p>		<p>Restringido</p>		
<p>Medio de ingreso</p>		<p>Distancia/tiempo</p>		<p>Tipo de ingreso</p>		
<p>Todo el año</p>		<p>Durante el día</p>		<p>Medio</p>		
<p>Época de visita</p>		<p>Horario de visita</p>		<p>Riesgo</p>		
() Agua	() Luz	() Alcantarillado	() Señalización			
() Desagüe	() Teléfono	() Internet	() Otra			
<p align="center">Infraestructura básica actuales</p>						
<p>Alojamiento:</p>			<p>Alimentación:</p>			
<p>Transporte:</p>			<p>Otros:</p>			
<p align="center">Servicios actuales</p>						
<p align="center">Actividades actuales</p>						

		INVENTARIO DE RECURSOS TURÍSTICOS DE TALAMANCA Diciembre del 2007				
Unión de los Ríos Lari, Coén y Telire.						
Nombre del recurso						
Suretka, Talamanca.						
Ubicación geográfica						
Atractivos Turísticos		Sitio Natural		Ríos		
Categoría		Tipo		Sub-tipo		
Desde el playón, frente a la comunidad de Suretka se puede observar el punto donde se unen los ríos Lari, Coén y Telire. Este es un sitio de gran belleza escénica y de un enorme atractivo para los visitantes a la zona.						
Descripción (Datos sobresalientes que detallan las características del recurso)						
La unión de los tres ríos permite la navegación y el transporte de productos como: plátano, banano y cacao orgánico. Además de ser utilizado como medio de comunicación por los pobladores de la zona.						
Particularidades (Singularidades del recurso que lo diferencian de otros)						
Bueno ()	Regular (X)	Malo ()	Extranjero (X) Regional (X)	Nacional (X) Local (X)	Privado ()	Público (X)
Estado de conservación actual		Tipo de visitantes		Propiedad		
Lancha, bote, caminando.		Suretka.		Fácil		
Medio de ingreso		Distancia/tiempo		Tipo de ingreso		
Todo el año		Diurna.		Mediano		
Época de visita		Horario de visita		Riesgo		
<input type="checkbox"/> Agua	<input type="checkbox"/> Luz	<input type="checkbox"/> Alcantarillado	<input type="checkbox"/> Señalización			
<input type="checkbox"/> Desagüe	<input type="checkbox"/> Teléfono	<input type="checkbox"/> Internet	<input type="checkbox"/> Otra			
Infraestructura básica actuales						
Alojamiento:		Alimentación:				
Transporte:		Otros:				
Servicios actuales						
Actualmente se realizan paseos en lancha de forma privada contratados por los visitantes a la zona.						
Actividades actuales						

TRABAJOS CITADOS

- Chayanov, A. (1990). Sobre la teoría de los sistemas económicos no capitalistas. En O. Núñez, *Lo Agrario: Teoría y Métodos*. Costa Rica: EDUCA.
- Española, R. A. (2001). *Diccionario de la Lengua Española*. Recuperado el martes 11 de Diciembre de 2007, de <http://buscon.rae.es/draeI/>
- Figuerola, M. (1991). *La Teoría económica del Turismo*. España: Alianza Editorial.
- Lizano, R. (2001). El ecoturismo como modelo de desarrollo. *Ambientico* (98).
- MINAE, S.-S. N. (1999). *Sitio Oficial del Sistema Nacional de Áreas Protegidas, del Ministerio de del Ambiente y Energía, Costa Rica*. Recuperado el jueves 6 de Diciembre de 2007, de http://www.sinaccr.net/aclap_chirripo_general.php
- OMT. (1999). *Guía para Administraciones Locales: Desarrollo Turístico Sostenible*. España: Organización Mundial del Turismo.
- Quesada, M. Á. (2007). *Nuevo Diccionario de Costarriqueñismos*. Cartago: Editorial Tecnológica de Costa Rica.
- Quesada, R. (2005). *Elementos del turismo*. Costa Rica: EUNED.
- Quirós, G. y. (2002). *wetlands for water and life*. Recuperado el jueves 6 de diciembre de 2007, de <http://www.wetlands.org/reports/ris/6CR011sp.pdf>
- Solano, L. (2001). Ecoturismo comunitario en Costa Rica. Nuevos enfoques y actores. *Ambientico* (98).




INSTITUTO TECNOLÓGICO DE COSTA RICA
CONARE: ITCR/UNA
PROYECTO FODELOTUR

Taller de Capacitación en

FORMALIZACIÓN

De Empresas turísticas



M.Sc. Juan Hernández
Lic. Amílkar Mora

Talamanca, octubre 2009

PRESENTACIÓN

El proyecto FODELOTUR, en su misión de acompañar las comunidades del Cantón de Talamanca, de San Jerónimo de San Pedro de Pérez Zeledón y de Providencia de Copey Dota en el fortalecimiento de las capacidades en turismo comunitario, valora de imperativa la buena gestión en todos los emprendimientos. Por ello hemos coincidido con estas comunidades en la necesidad de la formalización de las empresas turísticas existentes ó en gestación, para el máximo logro social, ambiental y personal. La meta, una organización manejada a derecho.

Lo que bien empieza, bien acaba

Créditos: La compilación original de este material estuvo a cargo del Msc. Rafael Brenes y sus colaboradores, diplomados Eva Calderón y Juan Carlos Arrieta.

INDICE

INTRODUCCIÓN.....	6
I. La Formalización	7
¿qué significa Formalización? ¿Qué importancia tiene para una empresa de turismo?	8
¿Cuándo una empresa no está formalizada?	8
II. tramitología de la formalización.....	9
¿Cuál es el orden lógico de los trámites para la Formalización?	9
Esquema de los trámites	11
1. REGISTRO DE LAS organizaciones.....	11
1.1. ¿Cómo se realiza el tramite de inscripción de nuestra organización?	12
1.1.1. Requisitos y descripción del trámite de una sociedad.....	13
1.1.1.1. Duración promedio estimada	14
1.1.2. inscripción de una Asociación	14
1.1.1. Requisitos y descripción del trámite de una asociación	15
2. DECLARACIÓN TURÍSTICA	17
2.1. ¿Cómo se realiza el tramite de declaratoria turística?	18
2.2. Requisitos Adicionales Para Empresas de Hospedaje	21
2.3. Requerimientos mínimos para empresas de Hospedaje de Servicio Limitado para obtener “una estrella”	22
2.4. Requerimientos mínimos para empresas Gastronómicas	25
2.5. Tiempo de respuesta	31
3. TRÁMITE DE LA SECRETARÍA TÉCNICA NACIONAL AMBIENTAL	32
3.1. El Documento de Evaluación Ambiental D2.....	33
3.1.1. Requisitos para los proyectos de Bajo Impacto Ambiental.	33
3.1.2. Descripción del Trámite	33

3.2.	Tiempo de duración	34
4.	DIRECCIÓN DE TRIBUTACIÓN DIRECTA	36
4.1.	Requisitos para la inscripción	36
4.2.	¿Cómo haCER para tener facturas o recibos PROPIOS?	39
4.3.	¿Qué características debe tener el comprobante de pago?	39
4.4.	Presentación de la Declaración para una Asociación	40
4.5.	¿DÓNDE ESTÁN LAS Oficinas de Administración Tributaria?.....	42
5.	DECLARATORIA DE UTILIDAD PUBLICA	43
5.1.	Requisitos generales	43
6.	PERMISO DE FUNCIONAMIENTO	46
6.1.	Procedimiento para obtener el permiso de funcionamiento	47
6.2.	Tiempo de duración	52
6.3.	Requerimientos Adicionales del Ministerio de Salud Para Empresas Gastronómicas	52
6.4.	CURSO DE MANIPULACIÓN DE ALIMENTOS	53
6.5.	Teléfonos de Áreas de Salud	53
7.	INSTITUTO NACIONAL DE SEGUROS	55
7.1.	MEDIDAS DE SEGURIDAD DEL INS	55
7.2.	Medidas de Seguridad para las actividades específicas o tours	59
7.3.	PLAN DE EMERGENCIAS	60
7.3.1.	¿Qué es un Plan de Emergencias?	60
7.3.2.	¿Qué aspectos debo tomar en cuenta para hacer un plan de Emergencias?	60
7.4.	Trámites del Instituto Nacional de Seguros (INS)	69
7.4.1.	Póliza de Responsabilidad Civil del Instituto Nacional de Seguros (INS)	69
7.4.1.1.	¿Dónde se realizan los Trámites?	69
7.4.1.2.	¿Qué es una Póliza de Responsabilidad Civil?	69

7.4.1.3.	¿Por qué es necesaria la Póliza de Responsabilidad Civil?	69
7.4.1.4.	¿Qué cubre y qué no una Póliza de Responsabilidad Civil?	71
7.4.1.5.	Tipos de pólizas	71
7.4.2.	Póliza de Riesgos de Trabajo	76
7.4.2.1.	¿Qué es una Póliza de Riesgos de Trabajo?	77
7.4.2.2.	¿Qué cubre la Póliza de Riesgos de Trabajo?	77
7.4.2.3.	Requisitos para obtener la Póliza de Riesgos de Trabajo	78
7.4.2.4.	¿Cómo se realiza el trámite para obtener la Póliza de Riesgos de Trabajo?	79
7.5.	Tiempo de duración	80
7.6.	Sucursales regionales del Instituto Nacional de Seguros	80
8.	TRAMITES CAJA COSTARRICENSE DEL SEGURO SOCIAL	82
8.1.	Inscripción como Patrono	82
8.2.	Descripción del trámite	83
8.3.	Duración Promedio	84
9.	TRAMITES MUNICIPALES	84
9.1.	Importancia de contar con patente y permiso de rótulo	84
9.2.	Trámites municipales	84
9.3.	Patente Comercial	85
9.4.	Trámites para permiso de rótulos	87
10.	Tramites ACAM	89
	Bibliografía	90

INTRODUCCIÓN

El proyecto de Fortalecimiento del Desarrollo Local por medio del Turismo Rural (FODELOTUR), es un proyecto conjunto del Instituto Tecnológico de Costa Rica, por medio de la Escuela de Ciencias Sociales, y la Universidad Nacional, a través de la Escuela de Planificación y Promoción Social de la Facultad de Ciencias Sociales, y gracias al aporte financiero del Consejo Nacional de Rectores (CONARE).

Uno de los objetivos del proyecto es el de llevar adelante procesos de capacitación en turismo, a fin de contar con una oferta de alta calidad, que le dé a las comunidades rurales un desarrollo turístico con un amplio y positivo impacto socioeconómico y ambiental. Esta Guía para la formalización de empresas turísticas busca contribuir al logro de esa finalidad. El presente documentos que se entrega a las comunidades del proyecto FODELOTUR trata de ser una guía práctica para que cada participante del proyecto pueda, poco a poco y en la medida de sus posibilidades, ir atestando los requisitos para tener una empresa turística que cumpla con los requisitos de una empresa turística de al menos una estrella.

La Guía no pretende ser un aporte original del proyecto, sino lo que hace es sintetizar y adecuar a las necesidades del proyecto otros documentos que en este sentido se han publicado, entre ellos: MANUAL DEL INVERSIONISTA EN PROYECTOS TURISTICOS (Programa de simplificación de trámites del gobierno de la República de Costa Rica, 2002), que es un manual oficial de los trámites comunes y básicos para la instalación formal de empresas en Costa Rica; y la Guía de Formalización: “PASO A PASO PARA REALIZAR TRÁMITES INSTITUCIONALES”, de La Asociación Costarricense de Turismo Rural Comunitario, ACTUAR (Carlos Fonseca, Raquel Cerdas, Marielos Fonseca, Sin año).

I. LA FORMALIZACIÓN

Según el Diccionario de la Lengua de la Real Academia Española (2008), la palabra formalización es la “Acción y efecto de formalizar o formalizarse”, por tanto salir de la informalidad y promover que las acciones que se desarrollen estén sujetas y ajustadas a procedimientos formales de actuación.

En nuestro país la mayoría de los pequeños empresarios del turismo operan fuera de la legalidad, en actividades caracterizadas por la baja productividad, una capacidad limitada de crecimiento y de generar nuevas inversiones, y sobre todo, con una gran incapacidad de crear más y mejores puestos de trabajo.

En muchas ocasiones los pequeños empresarios turísticos prefieren estar en la informalidad porque los costos totales de ser parte del sector formal son muy altos, por ello prefieren renunciar a los beneficios de formalización, tales como no ser sujetos de crédito, o estar sometidos a los préstamos con intereses extraordinariamente altos de los prestamistas de la calle, e inclusive vivir bajo la necesidad vergonzosa de los sobornos para evitar controles y facilitar procesos administrativos; pues trabajar en la informalidad conlleva más beneficios.

Sin embargo, la formalización permite una mejor protección de los derechos del empresario y sus trabajadores, pues se puedan adquirir insumos a costos más bajos, aumentar el acceso a los servicios de crédito y mejora de infraestructura, y evitar tener que tratar con pagos no oficiales para mantenerse en el sector informal.

En resumen, ¿Cómo puede exigir derechos aquellos que trabajan sin obligaciones? Si bien es cierto que a veces las empresas no se formalizan porque los trámites son caros, complicados y lerdos, lo mejor es trabajar a derecho.

¿QUÉ SIGNIFICA FORMALIZACIÓN? ¿QUÉ IMPORTANCIA TIENE PARA UNA EMPRESA DE TURISMO?

La formalización requiere que de la empresa que está formalizada, primero que nada, una gestión más y responsable, y por ende, obtiene beneficios en su ambiente y proceso productivo.

¿CUÁNDO UNA EMPRESA NO ESTÁ FORMALIZADA?

Una empresa no está formalizada cuando no está registrada en la Municipalidad de su cantón, cuando no tiene un adecuado mantenimiento de su local, la que no se preocupa del impacto que puede estar generando la basura y los desechos que se derivan de su producción, entre otros.

La formalización nos ayuda a no tener problemas con nuestros empleados, con nuestros clientes y con nuestra comunidad, puesto que los productos y servicios que presta, serán mejores y más seguros para los clientes, y con la misma calidad que ellos esperan que sea siempre. La formalización significa seguridad y tranquilidad en nuestra



organización, en donde día con día podemos hacer mejor las cosas, con más confianza y calidad. Una buena estrategia es ir adelantando en el proyecto y la formalización, y no uno primero que el otro después. Los documentos que acreditan nuestra formalización, como el permiso de Ministerio de Salud o la Patente Municipal, debe tener un lugar especial en nuestro negocio, pues muestran nuestros esfuerzos por dar un servicio basado en la calidad.

II. TRAMITOLOGÍA DE LA FORMALIZACIÓN

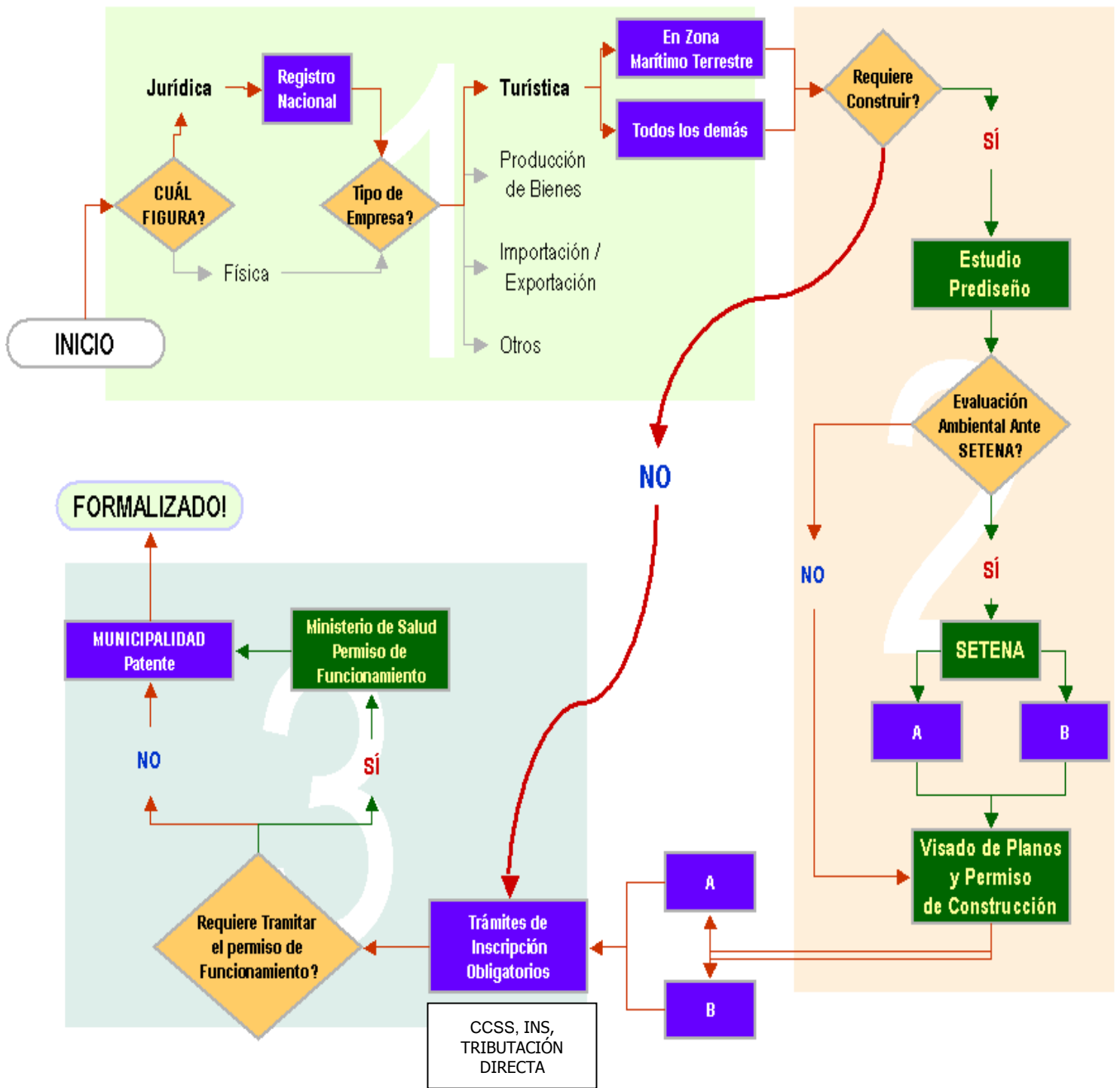
¿CUÁL ES EL ORDEN LÓGICO DE LOS TRÁMITES PARA LA FORMALIZACIÓN?

1. **Registro Nacional.** ¿Está inscrita o no mi empresa? ¿Tiene personería jurídica? Solo con este requerimiento podemos seguir con los demás trámites, pues es indispensable que nuestra empresa esté inscrita.
2. **Instituto Costarricense de Turismo.** Cumplir con los requerimientos mínimos del ICT para ser considerado como empresa apta para recibir turismo, lo que se llama declaratoria turística.
3. **Secretaría Técnica Nacional Ambiental.** Es para asegurarse de que su actividad no causa impactos negativos importantes al medio ambiente. Los trámites ante el SETENA son un requisito sólo para proyectos nuevos.
4. **Tributación Directa.** Inscribirse ante la Dirección General de Tributación Directa, del Ministerio de Hacienda, para obtener los derechos de tener facturas timbradas. Es importante conocer el procedimiento para declarar y qué se declara.
5. **Caja Costarricense del Seguro Social.** Cuando sea necesario, inscripción de empleados en planillas y contribuir con las cuotas obrero–patronales.
6. **Instituto Nacional de Seguros.** Es necesario contar con ciertas pólizas que nos cubran en caso de accidentes, tales como la Pólizas de Responsabilidad Civil y Riesgos del Trabajo.

7. **Ministerio de Salud.** Es el Permiso Sanitario de Funcionamiento, permiso que lo dará el Ministerio de Salud si cumple con los requisitos que ellos piden.

8. **Municipalidad.** Realizar los trámites de permisos o patentes municipales, tanto de construcción de obras como de funcionamiento.

ESQUEMA DE LOS TRÁMITES



1. REGISTRO DE LAS ORGANIZACIONES

Toda persona común y corriente, un ser humano individual, se le considera persona física.

Las **personas físicas** tienen derechos y deberes, pueden iniciar negocios propios y hacer varios trámites por si solos. Pero por otro lado, se encuentran otros tipos de personas, que pueden hacer casi todas las cosas que pueden hacer las personas físicas de carne y hueso, pero que lo no son, a las que se llaman **persona jurídica**, en donde entran casi todas las organizaciones que realizan actividades productivas, privadas, entre otras.

Esta guía va dirigida a la constitución de asociaciones y sociedades anónimas. **Las sociedades anónimas** son sociedades de tipo mercantil, y están reguladas básicamente por el capítulo VII (artículos 102-200) del Código de Comercio de Costa Rica. Por el contrario, **las asociaciones** están normadas por el Código de Asociaciones, y su principal diferencia con la Sociedad Anónima es que las asociaciones no tienen un fin de lucro o mercantil, por ello las sociedades anónimas quedan inscritas en el “Registro Mercantil”, mientras que las asociaciones quedan inscritas en el “Registro de Personas”.

Otra diferencia importante a tomar en cuenta, y que deriva de la finalidad de cada una de estas organizaciones, es que las asociaciones no deben de pagar algunos impuestos, que por lo contrario las sociedades anónimas deben hacerlo. En la asociación declarar significa que debe decir lo que sucedió financieramente en su organización durante el último año, mientras que en la sociedad anónima significa “pagar impuestos”.

1.1. ¿CÓMO SE REALIZA EL TRAMITE DE INSCRIPCIÓN DE NUESTRA ORGANIZACIÓN?

El trámite debe hacerse ante un Notario Público (o abogado). Para la inscripción de una sociedad anónima (u, otras, tales como la de responsabilidad limitada, comandita simple o sociedad en nombre colectivo), debe presentarse una escritura pública ante el Registro

Mercantil, con el fin de registrarla y obtener un número de identificación (cédula jurídica).

1.1.1. REQUISITOS Y DESCRIPCIÓN DEL TRÁMITE DE UNA SOCIEDAD

Constituir ante notario una escritura pública conforme con los requisitos del Artículo 18 del Código de Comercio (1999):

- i. Antes de inscribir una sociedad, puede hacerse reserva de prioridad del nombre, para lo cual deben seguirse los trámites y requisitos establecidos para la escritura de reserva de prioridad en el Artículo 235 bis del Código de Comercio.
- ii. La escritura debe solicitar la expedición de la cédula jurídica. Para constituir la sociedad deben comparecer como mínimo dos personas.
- iii. Es responsabilidad del notario que elabora la escritura, previo a su elaboración o al menos antes de su presentación al Registro:
 - o Verificar que no esté ya inscrito el nombre propuesto para la sociedad.
 - o Hacer un estudio de registro para los casos en que se aporten bienes muebles o inmuebles registrables como parte del capital social.
 - o Publicar en el Diario Oficial La Gaceta (Imprenta Nacional), el edicto de síntesis de la constitución de la sociedad.
- iv. Se debe pagar en el Banco de Costa Rica, o en las agencias o sucursales en todo el país, los timbres o derechos de registro, según el Artículo 2 de la Ley de Aranceles del Registro Público.
- v. Completos los requisitos i, ii, iii, y iv debe presentarse al Registro Mercantil la escritura pública, el comprobante del pago de timbres y la razón notarial que indique que el

edicto fue enviado a publicar, señalando el número de la boleta que la Imprenta Nacional emitió como constancia.

Los pasos i y ii deben ser realizados por un notario. Los pasos iii, iv y v (en lo referente a la presentación en el Registro) pueden ser realizados por el notario o bien por el interesado.

1.1.1.1. DURACIÓN PROMEDIO ESTIMADA

Tarda de 15 a 30 días. No existe plazo legal establecido para este trámite. Si el documento de inscripción requiriera aclaraciones o modificaciones, según el Registro, el trámite puede tener una duración mayor a la estimada. Si la escritura se presenta sin cumplir con los requisitos del Artículo 18 del Código de Comercio, existen dudas o, hay omisiones, la escritura se devuelve para hacer las correcciones requeridas. Una vez corregida, deberá presentarse de nuevo al Registro, tantas veces como sea devuelta.

1.1.2. INSCRIPCIÓN DE UNA ASOCIACIÓN

Toda asociación se constituye por al menos diez personas mayores de edad, ya sea otorgando escritura pública o por medio de acta en papel de oficio de la sesión o sesiones inaugurales.

En ambos casos el documento debe contener los estatutos aprobados y el nombramiento de directiva, pero en el segundo caso, el documento debe suscribirse por esa directiva, cuyas firmas irán autenticadas por un abogado o por la autoridad política del lugar (Ley de Comercio de Asociaciones N° 218, 1977).

El acta constitutiva debe contener:

- a. El nombre de la entidad;
- b. Su domicilio;
- c. El fin que persigue y medios para lograrlo;
- d. Modalidad de afiliación y desafiliación de los asociados, derechos y deberes de los mismos;
- e. Recursos con que cuenta la asociación y órgano que fija las cuotas de ingreso y periódicas, si las hubiere;
- f. Órganos de la asociación, procedimientos para constituirlos, convocarlos y completarlos, modo de resolver, de hacer sus publicaciones y de actuar, competencia y término de su ejercicio, cuando sea del caso;
- g. Órgano o persona que ostente la representación de la entidad y extensión del poder;
- h. En caso de tener facultad para fundar filiales, modo de crearlas;
- i. Condiciones y modalidades de extinción; y
- j. Procedimientos para reformar los estatutos.

1.1.1. REQUISITOS Y DESCRIPCIÓN DEL TRÁMITE DE UNA ASOCIACIÓN

- i. Para proceder a la inscripción, el documento respectivo deberá presentarse con dos copias en papel común o fotocopias al Gobernador de la provincia, correspondiente al domicilio de la asociación. En los cantones menores y distritos, la documentación podrá ser presentada a la autoridad política local, para que la remita a esa gobernación. Esta oficina iniciará un expediente de la asociación con una de las copias, y remitirá la otra así como el documento original, al Ministerio de Gobernación.

- ii. El Ministerio examinará la documentación para establecer si se cumplen los requisitos de ley y las demás disposiciones atinentes al caso. Si la encontrare defectuosa u omisa lo comunicará señalando los errores al Presidente de la Directiva, por medio de la autoridad política del domicilio de este. Subsanados los errores u omisiones, o si no los hubiere, el Ministerio mandará publicar un aviso en el Diario Oficial dando cuenta de la constitución de la asociación, su nombre, fines, domicilio y representante legal y emplazando, por quince días hábiles a partir de su publicación, a cualquier interesado para que formule reparos a la inscripción en trámite.
- iii. Vencido ese término sin haber oposiciones o desechadas las interpuestas se procederá a inscribir la asociación. En el documento original se consignará la razón de inscripción y lo mismo se hará en la copia o fotocopia respectiva que se devolverá a los interesados.
- iv. Si la inscripción se denegare, en razón de oposición o por cualquier otro motivo, se publicará en "La Gaceta", será definitiva y agota la vía administrativa.

2. DECLARACIÓN TURÍSTICA

La declaratoria turística es un trámite que se realiza ante el Instituto Costarricense de Turismo (ICT), que confirma que su organización se dedica a la actividad del turismo y que cuenta con un servicio apropiado para tal fin. A la vez, se obtienen algunos “Incentivos No Fiscales”, que en otras palabras significa, beneficios que no tienen que ver con impuestos. Esto le sirve a la empresa en lo siguiente:

- **Estar dentro de la Lista Oficial de empresas turísticas del I.C.T.** Muchos turistas y empresas de turismo del extranjero revisan la lista oficial de empresas turísticas del ICT para decidir si compran servicios o si hacen negocios con nuestra organización. Si nuestra organización no está en esa lista perderíamos esos importantes contactos, que podrían ser muy beneficiosos.
- Aparecer en el **“Sitio Web Oficial” del I.C.T.** puede darle beneficios adicionales, como que poco a poco se crean alternativas que les permitan tener más beneficios como empresa, por ejemplo “Reservaciones en Línea”.
- Su organización queda autorizada a **participar en las ferias y demás eventos de promoción que realiza el I.C.T.** Es importante aclarar que ninguna o casi ninguna de estas actividades son gratuitas, pero en el caso de eventos en otros países, usualmente el instituto consigue beneficios como tarifas aéreas especiales y descuentos en hoteles.
- Para las empresas gastronómicas (restaurantes) o albergues que ofrezcan este servicio, la declaratoria les permite optar por dos beneficios importantes: **a) operar sin límite de**

cierre (patente F) y, b) No tener que cumplir con los requisitos de distancias que piden las municipalidades para otorgar la patente de licores. Estas distancias se refieren a los 400 metros de distancia que debe tener cualquier comercio que venda licores, con respecto a iglesias, centros educativos y otros sitios de concentración pública. De este último punto es importante aclarar que si bien la Declaratoria Turística les permite optar por esos beneficios municipales, será la Municipalidad quien tendrá la última palabra, pues es posible que por razones muy particulares del lugar no les extienda los permisos o quizá se los extienda con ciertos límites. Uno de los casos más comunes es que se les permite cerrar más tarde que otros comercios, pero se les prohíbe el permiso por 24 horas.

2.1. ¿CÓMO SE REALIZA EL TRAMITE DE DECLARATORIA TURÍSTICA?

- i. Presentar **Carta de Solicitud**. El interesado (si es persona física) o representante legal (en caso de personas jurídicas), solicita la declaratoria turística, y dice las actividades que desarrolla o desarrollará en su organización.
 - Debe escribir toda la información completa para que en el I.C.T. les quede claro cómo es o será el negocio.
 - Debe dejar claro si el local está completamente construido o si falta por construir algo más.
 - Debe incluir la fecha de inicio de operaciones. Es decir, cuándo comenzó o comenzará a funcionar.

- Debe decir exactamente dónde está el local y usar toda la información posible, desde la ubicación que aparece en los planos, hasta la “dirección a la tica”.
 - Debe decir cuál es o será el Nombre Comercial.
 - La carta debe de ir autenticada por un abogado y debe de llevar el “timbre de Abogados”
- ii. De aportar **Certificado de Delincuencia**, de que el propietario no tiene antecedentes penales. Si es persona jurídica se deben presentar certificados de todos los que tengan la representación legal de la organización (apoderados).
- iii. A portar **Declaración Jurada de Actividad Turística**. La persona que se encargue de pedir la declaratoria turística presentará una declaración jurada en la que dirá que la organización se dedicará únicamente o principalmente a las actividades turísticas, y que si se va a dedicar también a otras actividades, lo hará con una administración y contabilidad separada.
- Además, la declaración incluirá el compromiso de reportar cualquier cambio de propietario, administradores, domicilio, razón social, nombre comercial u otros cambios que pueden afectar los beneficios y otras características de la declaratoria turística que se le daría en un principio.
 - Debe decir también un medio (número de fax) o el lugar exacto donde pueden recibir notificaciones relacionadas con este trámite así como con decisiones que tome el I.C.T. en el futuro y que puedan afectar a la organización

- También en este caso la organización se compromete a comunicar cualquier cambio de esta dirección. Si no lo hacen, las notificaciones seguirán llegando al lugar que aparezca en el expediente.
- Esta Declaración debe de estar debidamente autenticada y contar con el correspondiente timbre de abogado.

2.2. REQUISITOS ADICIONALES PARA EMPRESAS DE HOSPEDAJE

- i. Aportar copia de **Planos de Propiedad**. Debe de presentar una copia certificada del plano de la propiedad, que esté inscrita en el “Catastro Nacional” con el Folio, número y asiento.
- ii. Aportar **Certificación de Características de la propiedad**. Puede ser notarial o registral y debe de tener las características de la propiedad donde estará el proyecto, como largo, ancho, topografía, si tiene un río, etc.
- iii. Si el terreno no es de la organización, entonces debe de presentar uno de estos dos documentos:
 - a) Copia certificada de la “**opción de compra**” del terreno. Este documento lo da el propietario actual y dice que le va a vender esa propiedad a la organización o persona que hará el albergue u hotel.
 - b) Copia certificada del “**Contrato de Arrendamiento**” –también se le conoce como contrato de alquiler. Junto a esta certificación debe de llevar el título de propiedad del arrendante (persona o organización que le alquilará el lugar). Además, si es “persona jurídica” debe de llevar una “personería” con no más de tres meses de emitida.

Es importante que la información de cualquiera de estas tres certificaciones coincida con la información de la certificación de los planos.

- iv. **Certificación de Personería Jurídica.** Puede ser registral o notarial, con menos de tres meses de emitida. Es importante que la certificación defina claramente quién actúa como representante legal y qué facultades tiene en la organización. También debe incluir – si las hay – las personas que tienen representación judicial o extrajudicial, porque el ICT solo atenderá a los apoderados que estén acreditados en ese documento. Por eso, quien presente todos los documentos debe de llevar su cédula de identidad.
- v. Una **carta** en la que **autorizan al Departamento de Fomento del I.C.T. a que visite** el local y haga una inspección. La idea es evaluar y clasificar a la organización. Se advierte a las empresas que solicita la inspección y clasificación que se deben obtener una categoría mínima de **una estrella**.
- vi. Una **copia certificada de la patente** Municipal y del **permiso de funcionamiento**. En estas cartas debe de constar que están autorizados para operar (copia certificada).
- vii. **Inscripción a la CCSS** al día.
- viii. Constancia que se encuentra al día en el pago del impuesto del 3% de turismo al ICT
- ix. **Carta clara, precisa y detallada describiendo el producto** (posada rural). Asimismo, deberá de aportarse la generación de empleo directo (cantidad de personas que trabajan en la posada) y el monto de inversión (cuánto costó el proyecto).

2.3. REQUERIMIENTOS MÍNIMOS PARA EMPRESAS DE HOSPEDAJE DE SERVICIO LIMITADO PARA OBTENER “UNA ESTRELLA”

- i. **El frente del local** (fachada) puede ser sencillo, sin lujos, pero con buen mantenimiento, señalamiento claro y sin detalles que lo hagan ver descuidado, como por ejemplo cuando le faltan letras al rótulo.
- ii. Estar **ubicado en una zona apropiada**, segura, silenciosa, agradable... Puede estar cerca de una carretera o de otra fuente de ruido, aunque no es lo mejor.
- iii. **Una recepción sencilla**. La recepción no tiene que ser grande, pero sí bonita, limpia, agradable. Es bueno que tenga algunas sillas o butacas para huéspedes; y un decorado en forma sencilla.
- iv. **Buena iluminación** en todos los corredores. Exteriores e interiores.
- v. Habitación con los **muebles necesarios**: Mesa de noche, perchero, lámpara para leer, camas con colchones confortables; mobiliario en buenas condiciones, pero no necesariamente haciendo juego en el estilo.
- vi. El **espacio destinado a colgar las ropas y el número gavetas** puede ser limitado.
- vii. Las **ropas de cama** en buenas condiciones.
- viii. **Colchones** confortables y alfombras.
- ix. Buen estado en el acabado de los **pisos y las alfombras**.
- x. **Cobertura de ventanas** que provea intimidad (pueden ser cortinas, persianas o contraventanas).

- xi. En los **cuartos con baño privado**, debe haber espacio para que una persona pueda moverse cómodamente; puede tener aparatos sanitarios más antiguos; espejo pequeño arriba de la pileta de manos, con luz suficiente para afeitarse.
- xii. Ducha, o combinación de **bañera y ducha**.
- xiii. Las **herramientas no deben de tener manchas** de agua ni estar sucias.
- xiv. Como mínimo **Una toalla por huésped**.
- xv. Mínimo una **barra de jabón por huésped** o un dispensador de jabón líquido en cada baño.
- xvi. **Piso de baldosas o linóleoum**. En los albergues, el piso puede ser de madera. **La madera debe de estar sellada y bien pulida**.
- xvii. Cuenta con un comedor con **servicio de desayuno** con horas limitadas.
- xviii. **Los camareros** pueden tener vestimenta informal.
- xix. **La sobremesa** tiene que tener vajilla, cubiertos y servilletas de papel.
- xx. Por lo menos uno de los servicios siguientes: **botones, conserje, personal bilingüe** (en idiomas típicos de la clientela del hotel), **lavandería, servicios de negocio** (fax, fotocopias, etc.) servicio de despertador.
- xxi. Los empleados pueden tener **vestimenta informal**.

- xxii. **Todo debe de estar limpio** (i.e. no hay polvo debajo de las camas, ni manchas de agua en las mesas del restaurante, ni basura en las áreas públicas).
- xxiii. **Todo debe de funcionar** correctamente.

2.4. REQUERIMIENTOS MÍNIMOS PARA EMPRESAS GASTRONÓMICAS

- i. **Fachada:** Debe ser llamativa, bonita y acorde a la zona donde se localiza, especialmente si se encuentran en regiones de interés turístico. Por ejemplo, si está cerca de la playa lo ideal es que la decoración sea tropical, alegre, fresca!
- ii. **Rótulo:** En él se identificará claramente el nombre de la empresa con su logotipo.
- iii. **Estacionamiento:** se pide un espacio para parquear por cada 15 personas. Eso quiere decir que si el restaurante puede recibir 60 personas al mismo tiempo, debe tener 4 espacios como mínimo en el parqueo. Debe de estar claro para el visitante dónde está el parqueo (puede usar un rótulo para guiarlo). No debe de estar a más de 100 metros de distancia. Aparte debe de haber un espacio para los proveedores. Este último tendrá una capacidad mínima para dos vehículos.
- iv. **Dimensiones del comedor:** El tamaño del comedor depende de dos cosas: Para cuántos clientes (comensales) está pensado y el espacio mínimo por cada cliente (que es de 0,80 m²). Entonces, si el comedor se quiere que sea para 60 personas, el tamaño será igual a $60 \times 0,80 = 48 \text{ m}^2$

- v. **Entrada para clientes:** La entrada para los clientes será totalmente independiente de aquellas que utilice el personal. Las mismas han de facilitar el acceso de minusválidos, ya sea que estén al nivel o que cuente con “rampas”
- vi. **Mantelería:** Todas las mesas deben contar como mínimo con un mantel y servilletas de tela. Las servilletas si podrán ser de tipo desechable.
- vii. **Vajilla, cristalería y cubertería:** Para servir todos los alimentos se debe tener vajilla de vidrio, o similar (porcelana, loza, acero inoxidable, etc.). No se permite la utilización de material plástico o desechable, excepto para transportar los alimentos (servicios para llevar, por ejemplo).
- viii. **Iluminación y ventilación:** Si el sitio no es muy abierto (como un rancho), debe de tener ventanas grandes que permitan que el aire corra por todo el local y que además se ilumine lo más posible con la luz natural.
- ix. También el salón comedor tendrá un equipo de **música ambiental**, el cual tendrá como mínimo dos altavoces (parlantes).
- x. **Desodorante ambiental:** Es necesario que el comedor tenga buen olor, suave y que le guste a los clientes.
- xi. **Mueble para saloneros:** Los saloneros deben de tener un mueble bonito en el que tengan todo el equipo y elementos que ellos deben de tener “siempre a mano” (los menús, azafates, sal, pimienta y salsas, etc.).

- xii. **Carta de bebidas:** Si se tiene servicio de bar, debe tener “una carta de bebidas”, tanto en español como en inglés. Tiene que mostrar los precios dejando claro si ya incluyen los impuestos o no.
- xiii. **Carta de menú:** La carta de menú debe de estar decorada de acuerdo con la especialidad del restaurante o por lo menos que tenga el logotipo. No podrá llevar en su portada ningún material publicitario, que promueva comerciales (Pilsen, Coca Cola, etc.). Además, debe de estar en español e inglés, con sus respectivos precios y aclarando si incluyen o no los impuestos.
- xiv. **Tarjetas de crédito:** Deben de aceptar tarjetas de crédito (muchos turistas solo pagan con tarjeta).
- xv. **Servicio telefónico:** Debe de haber un teléfono público (de monedas) o darle la facilidad a los clientes para que hagan o reciban alguna llamada.
- xvi. **Funcionamiento de la cocina:** Colocar en un lugar visible para los clientes el permiso de funcionamiento (vigente) emitido por el Ministerio de Salud.
- xvii. **Áreas mínimas de la cocina:** El área mínima será de un 30% con respecto al salón comedor. Es decir, que si el comedor tiene 100m² la cocina deberá tener 30 m².
- xviii. **Pisos, paredes y otros:** Las paredes, techos y pisos deben de estar hechos o cubiertos con materiales incombustibles (que no se incendian), que sean fáciles de limpiar e impermeables. Algunos materiales que se sugieren son: acero-inoxidable o azulejos.

- xix. **Ventilación directa o mecánica:** Las cocinas tendrán siempre ventilación natural directa (se recomienda) o mecánica (ventiladores y extractores de aire). También deberá tener máquinas para y la extracción de humos y grasas.
- xx. **Salida de emergencia** para el personal de cocina: Si hay un incendio u otros tipos de peligros, la cocina se debe organizar de una forma que todo el personal pueda salir rápidamente del lugar por una puerta de emergencia.
- xxi. **Equipo de lavado:** El área de cocina debe de tener un equipo de lavado de tipo industrial. También debe de tener agua caliente.
- xxii. **Pisos y paredes de las bodegas:** Las bodegas deben de ser construidas en concreto o materiales similares, que no se incendien y que sean impermeables.
- Las que almacenan alimentos deberán ser repelladas y tendrán buena ventilación e iluminación.
 - Tipos de bodegas: deben existir las siguientes bodegas:
 - Bodega de líquidos y licores
 - Bodega de granos, enlatados, etc.
 - Cámaras frigoríficas que por separado almacenen aves, mariscos, carnes y legumbres.
 - Las bodegas deben contar con estanterías preferentemente de metal o si no bien cubiertas en lámina decorativa.
 - El área mínima debe de ser de un 30% con respecto a la cocina.

xxiii. **Normas de seguridad:** Todo establecimiento gastronómico debe tener las siguientes medidas de seguridad:

- Facilidades de evacuación (pasillos anchos, puertas de emergencia, etc.)
- Rotulación de seguridad luminosa (salida, salida de emergencia, etc.)
- Alarma y sistemas de extinción contra incendios
- Luces de emergencia.
- Depósito de agua.
- Fumigación periódica y profesional.
- El tratamiento y la eliminación de basura debe hacerse en áreas específicas y no utilizadas por el público.
- El tratamiento y evacuación de las aguas residuales debe hacerse por medio de tanque séptico (cuando no exista red de alcantarillado)
- Contar con un área o bodega exclusiva para el equipo de aseo (escobas, palo piso, desinfectantes, etc.) cuya medida mínima será de 2.0 m².
- Botiquín y equipo para primeros auxilios.
- Las puertas que comuniquen con el exterior y las puertas en las áreas de peligro, en caso de emergencias deben abrir hacia fuera!

xxiv. **Servicios Sanitarios Públicos:**

- Debe tener servicios sanitarios para damas y otro para caballeros.
- Deben de estar cubiertos con azulejos hasta una altura mínima de 1.60 mts.
- Tener facilidades para las personas con discapacidad física.

xxv. **Equipo y accesorios** de los servicios sanitarios:

- Espejos
- Lavabo con Jabonera Líquida
- Papel higiénico y porta-papel
- Ventana al exterior
- Desodorante ambiental
- Basurero
- Toallas desechables
- Mingitorios
- Iluminación adecuada

xxvi. **Facilidades** para el personal

- Por lo menos un servicio sanitario para el personal

- Casilleros para todo el personal
- Contar con oficinas para uso exclusivo de los trámites administrativos
- Velar por la capacitación del personal a cargo
- Dotar al personal de su respectivo uniforme

2.5. TIEMPO DE RESPUESTA

Un mes de trámite de la declaratoria.

3. TRÁMITE DE LA SECRETARÍA TÉCNICA NACIONAL AMBIENTAL

Una Evaluación de Impacto Ambiental es un estudio que permite pronosticar y medir los efectos que puede tener una actividad, obra o proyecto en el “medio ambiente”.

A continuación se explica el proceso a seguir.

i. Llenar el Formulario.

Existen dos tipos de Formularios, que varían de acuerdo al Área de la Propiedad:

- FORMULARIO D1: Aquellos proyectos con un área mayor a los 1000 metros cuadrados en adelante.
- FORMULARIO D2: Aquellos proyectos con un área mayor a los 300 metros cuadrados y menor a 995 metros cuadrados.

ii. Realizar un depósito de mil colones en el Banco Nacional.

iii. Presentar el Formulario debidamente completado únicamente a la Oficina del SETENA.

- Debe de presentarse en un fólder con prensa y rotulado con el nombre el proyecto, nombre del propietario, ubicación por provincia, cantón y distrito.
- Debe presentar el recibo de depósito bancario.

iv. Funcionarios de SETENA procederán a realizar un Estudio Técnico para determinar si el proyecto es o no exonerado de la Evaluación de Impacto Ambiental.

3.1. EL DOCUMENTO DE EVALUACIÓN AMBIENTAL D2

Es exclusivo de actividades, obras o proyectos nuevos de Bajo Impacto Ambiental Potencial (C y B2 con Plan Regulador aprobado por SETENA), incluidos en el Listado de Evaluación Ambiental Inicial.

3.1.1. REQUISITOS PARA LOS PROYECTOS DE BAJO IMPACTO AMBIENTAL.

- i. Presentar el original y dos copias del Documento de Evaluación Ambiental D2. Este deberá ser firmado por el desarrollador de la actividad, obra o proyecto.
- ii. Original y dos copias de depósito por concepto de adquisición del Código de Buenas Prácticas Ambientales.
- iii. Una copia de la cédula de identidad, de residencia o pasaporte de desarrollador, para el caso de persona física.
- iv. Una certificación notarial o registral de personería jurídica.
- v. Una copia certificada del plano catastrado, o en su lugar, una copia con el original, para que sea confrontada ante el funcionario de la SETENA que tiene fe pública.

3.1.2. DESCRIPCIÓN DEL TRÁMITE

- i. El interesado entrega el D2 y la documentación adicional, según corresponda en las oficinas de las Áreas de Salud del Ministerio de Salud o de la autoridad ambiental del lugar donde se desarrollará el proyecto.

- ii. El funcionario encargado devolverá en el mismo acto, la copia debidamente sellada con la asignación del número de solicitud y el Código de Buenas Prácticas Ambientales.
- iii. El funcionario designado, levantará diariamente una lista de todas actividades obras o proyectos recibidos.
- iv. Cuando la recepción de los documentos no se realice en las oficinas de la SETENA, el funcionario designado deberá remitir en un plazo de 5 días, la información a la SETENA.
- v. Una vez que la SETENA ha recibido el D2, revisará la documentación y de no existir errores u omisiones, la SETENA procederá a incluir la actividad, obra o proyecto en el registro oficial, momento en el cual se le otorga la viabilidad (licencia) ambiental.
- vi. Si la SETENA encuentra errores u omisiones en la documentación deberá notificarlo al desarrollador en un plazo máximo de 10 días, y prevenirlo de realizar las correcciones o aclaraciones necesarias.
- vii. Si vencido ese plazo el desarrollador no recibe tal prevención, puede presumir que efectivamente la SETENA le otorgó la viabilidad (licencia) ambiental. En este caso, debe proceder a confirmar lo anterior en el Registro Oficial que para tal efecto lleva la SETENA, donde se inscribirán los proyectos de bajo impacto ambiental.

3.2. TIEMPO DE DURACIÓN

La SETENA debe resolver en un plazo de diez días después de haber recibido el D2 completo.

4. DIRECCIÓN DE TRIBUTACIÓN DIRECTA

Para inscribirse como contribuyente tributario es necesario gestionar este trámite en las oficinas de las Administraciones Tributarias. Si la organización no se inscribe no podrá tener Comprobantes de pago” (facturas o recibos timbrados), que son muy importantes para que su organización reciba clientes. Estos son muy importantes porque muchos de los clientes también tributan y necesitan, por lo tanto, una factura o recibo timbrado. Además, hay muchos turistas que necesitan comprobantes de pago “oficiales” ya que los mismos les sirven para sus impuestos en sus países de origen. En fin, esta inscripción es necesaria para todas las personas que realicen actividades económicas.

4.1. REQUISITOS PARA LA INSCRIPCIÓN

i. Requisitos Generales:

- Llenar el formulario D-140 "Declaración de Inscripción, Modificación de Datos y Desinscripción, Registro Único de Contribuyentes" completo, sin tachones ni borrones. Como el nombre del formulario es un poco largo, es mejor que lo pida solo por su código: D-140.
- El Formulario lo puede llenar con la ayuda del funcionario de Tributación que lo atiende.
- Si el trámite lo solicita una persona física, entonces debe presentar la cédula de identidad en original y fotocopia simple. En caso de que no se pueda presentar

personalmente se debe entregar una fotocopia certificada por un notario público o un abogado.

- Si el trámite es solicitado por una persona jurídica, entonces debe presentar:
 - Cédula Jurídica, en original y una fotocopia certificada por un notario público o un abogado.
 - Certificación de personería jurídica, este documento se lo pueden dar en el Registro Público o un notario público. Algo importante es que este documento lo hayan hecho hace menos de tres meses. Aun mejor si siempre tienen menos de un mes. En la certificación el registro o el notario dicen quién es el representante legal de la organización, así como las principales características de su lugar dentro de la organización. Por eso se mencionan términos legales como “el tipo de actuación –conjunta o separada – y el poder que ostenta – generalísimo con o sin límite de suma, general, u otro...”
 - Cédula de identidad del representante legal, en original y fotocopia simple. Si el Representante no se puede presentar personalmente se debe entregar una fotocopia certificada por un notario público o un abogado.
- Si el trámite es solicitado por una persona extranjera, ésta debe presentar su pasaporte, cédula de residencia permanente o temporal, u otro documento de identificación vigente, en original y fotocopia simple; o bien una fotocopia certificada por notario público.

- Si el trámite es solicitado o realizado por una tercera persona, ésta debe presentar adicionalmente:
 - Cédula de identidad del propietario, en original y una fotocopia certificada por un notario público o abogado.
 - Certificación del poder con que actúa, o una nota escrita por el contribuyente diciendo el nombre de la persona a la que está autorizando y de la persona que autoriza, el número de cédula de identidad de los dos y el trámite para el cual se está dando esta autorización. Este documento debe ser autenticado por un abogado.
- Si una persona no puede firmar, se presenta el formulario D-140 con una firma "a ruego".
- Si el contribuyente no sabe escribir y por tanto no puede rellenar en el campo "firma", debe estampar su huella digital frente a funcionarios de la Administración Tributaria y mostrar su cédula de identidad. También puede ir adonde un notario público para que certifique que la huella fue puesta en su presencia.
- Si la organización está catalogada como organización "Sin Fines de Lucro" debe presentar la Declaratoria de Utilidad Pública (ver página 64) por parte del Ministerio de Justicia y Gracia. También debe presentar la publicación del decreto en La Gaceta o la resolución ministerial, en original y fotocopia simple o fotocopia certificada por notario público.

- ii. Presentar el formulario completo ante cualquiera de las Administraciones Tributarias.
 - o El funcionario de la ventanilla revisa los documentos y luego pone un sello.
 - o La inscripción tarda aproximadamente 2 horas.

Sin importar si su organización es una ASOCIACIÓN o una SOCIEDAD ANÓNIMA, tiene la obligación de inscribirse en el registro de contribuyentes que lleva la Administración Tributaria desde el momento en que inicia actividades comerciales (vende mercancías o presta servicios), situación que le convierte en un contribuyente de algunos impuestos o de todos, según sea el caso de su organización. Si no se inscribe, las autoridades podrán multar a la organización con una multa de medio salario base, para el año 2006 el monto es de ¢100.100,00 por mes o fracción de mes, hasta un máximo de ¢600.600,00. El monto de la multa aumenta cada año.

4.2. ¿CÓMO HACER PARA TENER FACTURAS O RECIBOS PROPIOS?

Con una de las copias del formulario D-140 ya aprobado por tributación, puede ir a cualquier imprenta o litografía, la cual debe estar inscrita y solicitar Comprobantes de Pago (facturas y / o recibos) timbrados. No necesita tener de las dos; puede optar por facturas o por recibos.

Los costos de los talonarios dependen de muchos detalles, como si los hace en “Blanco y Negro” o a colores, de cuántas copias tenga cada “original”, del tamaño de cada hoja, etc. Algunas imprentas y litografías ofrecen el “papel químico” (no requiere hoja carbón para las copias). Esto lo hace más fácil de usar, pero más costoso.

4.3. ¿QUÉ CARACTERÍSTICAS DEBE TENER EL COMPROBANTE DE PAGO?

- i. Debe de estar redactado en español.
- ii. Un original para el cliente y al menos una copia para el establecimiento.
- iii. Nombre de la Razón Social (Asociación tal..)
- iv. Nombre Fantasía (Albergue nombre...)
- v. Número de Cédula Jurídica
- vi. Dirección del Establecimiento
- vii. Deben de tener un consecutivo. Es decir, que vengan numerados y sin repetirse.
Nunca se pueden existir dos comprobantes con el mismo número. Ese número debe estar a la derecha del comprobante, ya sea arriba o abajo.
- viii. Espacio para la fecha.
- ix. La numeración de las facturas podrá tener hasta ocho dígitos. Usualmente se hacen de 3 dígitos para comenzar.
- x. Identificación y nombre de la imprenta. El pie de imprenta debe decir: "Autorizada mediante oficio No.____ del (fecha) de la Administración Tributaria de (Lugar).

4.4. PRESENTACIÓN DE LA DECLARACIÓN PARA UNA ASOCIACIÓN

Para las asociaciones hay dos formularios que son los que deben de presentar cada año: el D-151 y el D-101.

Se recomienda que esta parte del proceso la realice el contador de la organización.

En las asociaciones se utiliza un concepto contable llamado FONDOS. Así pues, ingresan fondos, salen fondos y lo que serían las utilidades se define como FONDOS POR APLICAR.

Con esto le estamos diciendo a Tributación que ese dinero que nos quedó de más no nos lo vamos a echar al bolsillo, sino que lo vamos a utilizar en algo a favor del establecimiento o del personal, como talleres de capacitación, mejorar las instalaciones, etc.

Es muy importante que en las actas de la asociación (en su asamblea anual, por ejemplo) se escriba una acta con los usos que le van a dar a esos "Fondos por aplicar". Normalmente si un inspector o funcionario de Tributación tiene alguna duda con esos excedentes, solo se fija en el libro de actas y con eso "se da por satisfecho".

- i. Se presentan a Tributación dos Formularios:
 - o El primero es el Formulario D-151
 - o La fecha límite para presentarlo es el 30 de Noviembre de cada año.
 - o Se presenta en la oficina de la Administración Tributaria más cercana a su establecimiento
- ii. Luego se presenta el formulario D-101 que es la Declaración Jurada del Impuesto Sobre la Renta.
 - o Lo más importante de revisar en este formulario es que las casillas Ingresos, Egresos y Suma Grabable queden en "0"

- Esto se relaciona con el Formulario D-151 porque ahí se declaran los excedentes como “Fondos por aplicar”.

4.5. ¿DÓNDE ESTÁN LAS OFICINAS DE ADMINISTRACIÓN TRIBUTARIA?

En el siguiente cuadro se pueden apreciar las oficinas de Administración Tributaria.

Comunidad	Oficina de administración	Teléfono	Ubicación exacta
Providencia de Dota		2546-6171	
San Jerónimo de Pérez Zeledón	Pérez Zeledón	2771-3849	Continuo al Hospital
Talamanca	Talamanca	2751- 0095	A la par del Puesto de policía de Bribí.

5. DECLARATORIA DE UTILIDAD PUBLICA

Este es un trámite no obligatorio. Las asociaciones que logran obtener esta declaratoria, obtienen dentro de sus beneficios la obtención de donaciones de empresas privadas, en donde estas las pueden deducir del impuesto sobre la renta y un punto muy importante es que no pagan el impuesto Territorial.

La solicitud de declaratoria de utilidad pública que realice una asociación debe ser presentada por su representante legal ante el jerarca del Ministerio de Justicia y Gracia, quien la remitirá a la Dirección Jurídica de ese Ministerio para el trámite respectivo. Es necesario que la asociación que requiera esta categoría, deba estar debidamente inscrita en el Departamento de Asociaciones del Registro de Personas Jurídicas.

5.1. REQUISITOS GENERALES

- i. Presentar una solicitud formal.
 - o Explicar detalladamente las razones por las cuales se considera que la Asociación en su actividad y desarrollo es particularmente útil para los intereses del Estado. La misma debe ser autenticada por un abogado.
 - o Presentar una Certificación de Personería Jurídica vigente, de las citas de inscripción y fecha en que fue inscrita la asociación solicitante en el Registro Público.
 - o Explicar en forma resumida los programas y proyectos en los que se hará uso de los beneficios de la declaratoria.

- ii. Presentar una Copia certificada de los Estatutos.
 - Certificación de un Contador Público Autorizado, en la que conste que los Registros contables están actualizados y en orden.
 - Presentar recomendación de un Ministerio o Institución del Estado afín con los objetivos de la Asociación, acompañada de una copia del estudio técnico realizado por alguna dependencia de esa Institución.
 - Recomendaciones de personas físicas o jurídicas que resulten beneficiadas con la actividad que desarrolla la Asociación, debidamente autenticadas por un abogado.
 - Declaración jurada de compromiso de someter el control de sus movimientos financieros (de dinero) según indique el Ministerio de Justicia y Gracia.
 - Tener como mínimo tres años de estar inscrita en el Registro de Asociaciones.
 - Indicar un lugar dónde solicitar o enviar información.

- iii. Presentación de la Solicitud.
 - Durante la tramitación de la solicitud de declaratoria de utilidad pública, la Dirección Jurídica del Ministerio de Justicia y Gracia podrá solicitar a la asociación, la presentación de informes, documentación en general que considere necesarias para el estudio de la solicitud. Una vez concluido el estudio de la documentación aportada, los funcionarios de la Dirección Jurídica realizarán una visita de campo para constatar el desarrollo de los programas y proyectos de la solicitante.

iv. Realización del Estudio

- Realizado el estudio de la documentación aportada y efectuada la visita de campo, la Dirección Jurídica del Ministerio de Justicia y Gracia, dentro del término de treinta días, deberá recomendar su aprobación o rechazo respecto de la solicitud de declaratoria de utilidad pública de la asociación ante el Despacho Ministerial para que el Jefe de la Institución resuelva la solicitud.

v. Aprobación o Rechazo de la Solicitud

- Una vez que la recomendación reciba la aprobación del Jefe, la Dirección Jurídica del Ministerio de Justicia y Gracia preparará el respectivo Decreto Ejecutivo que otorgue la declaratoria de utilidad pública a la asociación solicitante y lo remitirá al trámite respectivo.
- En caso de que se rechace la solicitud, la Dirección Jurídica del Ministerio comunicará a la Asociación solicitante los motivos del rechazo de su gestión.
- El Ministerio de Justicia y Gracia comunicará al Registro de Asociaciones y al Departamento de Exenciones de Hacienda, el nombre las asociaciones que han sido declaradas de utilidad pública.

vi. Inscripción

- El interesado deberá realizar la inscripción de dicha declaratoria ante el Registro de Asociaciones. Esta inscripción se hará mediante la presentación al Registro de las protocolizaciones del decreto ejecutivo que concede el beneficio.
- Las asociaciones que sean declaradas de utilidad pública deberán presentar a la Dirección Jurídica del Ministerio de Justicia y Gracia un informe anual de su gestión, refiriéndose al aprovechamiento a favor de la comunidad del beneficio que les fue otorgado.
- La declaratoria será revocable en cualquier momento.
- La Dirección Jurídica del Ministerio de Justicia y Gracia podrá en cualquier momento solicitar a las Asociaciones declaradas de Utilidad Pública informes sobre su gestión, controles financieros y otros que estime pertinentes para velar por el desarrollo y cumplimiento de los objetivos de la Asociación.

6. PERMISO DE FUNCIONAMIENTO

El trámite para obtener el permiso de funcionamiento se realiza en el Área Rectora de Salud.

Es importante que las empresas funcionen cumpliendo con cada una de las normas necesarias que garantice que el servicio o producto tenga calidad higiénica pues la salud de las personas es lo más importante.

El permiso sanitario de funcionamiento es el certificado que emite el Ministerio de Salud como comprobante de que la actividad o establecimiento industrial, comercial o de servicios

cumple y satisface lo que establece la legislación nacional en materia de salud pública, garantizando la protección de la población y el desarrollo integral del país.

De conformidad con la Ley General de Salud, una vez construidas las instalaciones y antes de iniciar operaciones, las organizaciones deben contar con una autorización o permiso de funcionamiento, por parte del Ministerio de Salud. Algo muy importante es que este es uno de los requisitos solicitados para obtener la patente municipal.

6.1. PROCEDIMIENTO PARA OBTENER EL PERMISO DE FUNCIONAMIENTO

- i. Ir al Área Rectora de Salud correspondiente para cada región y solicitar el **Formulario de Solicitud de Visto Bueno de Ubicación**. El Visto Bueno de Ubicación, es la aprobación que otorga el Ministerio de Salud para que se constituya o no un establecimiento en un determinado lugar, o bien, que se realice o no una actividad específica.
- ii. Llenar el Formulario. La información requerida en este documento es la siguiente:
 - Escribir el nombre que llevará el establecimiento a instalar.
 - Escribir el nombre del dueño del establecimiento o el representante legal.
 - Escribir el número de cédula del dueño o número de pasaporte en caso de extranjeros.
 - Escribir el número de teléfono del dueño y del establecimiento si éste lo tuviera.
 - Explicar el tipo de actividad que se piensa realizar.

- Escribir si su establecimiento tiene razón social.
 - Escribir el número de cédula Jurídica.
 - Escribir dirección exacta del establecimiento.
 - Escribir las dimensiones en metros cuadrados del establecimiento a instalar.
 - Anotar el número de plano catastro de la propiedad en donde se instalará el establecimiento. (esto se encuentra inscrito en el mismo plano).
 - Indicar dónde caen las aguas del establecimiento: en el caño, en un drenaje, u otro.
 - Explicar cómo es el terreno: plano, quebrado, u otro.
 - Anotar los servicios con que cuentan: Agua Potable, electricidad, recolección de desechos.
 - Describir de qué manera se manejaran la basura, como por ejemplo: recolección municipal, tratamiento dentro de la propiedad, separación de desechos orgánicos de otros no orgánicos, etc.
- iii. Presentar una Copia del Plano Catastro, indicando en el mismo las distancias existentes a las propiedades vecinas, calle pública, ríos o quebradas. El Plano se solicita en el Departamento de Catastro del Registro Público.
- iv. Presentar un Croquis del proyecto ilustrando las distintas áreas, así como entradas, salidas, ubicación de cilindros de gas o combustibles, depósito temporal de

desechos. El Croquis es un dibujo del lugar que puede ser realizado por el responsable del proyecto del lugar.

- v. Presentar un documento en el que se describa detalladamente el proyecto, incluyendo las actividades que se van a realizar en el mismo. Este documento debe ir firmado por el responsable del proyecto y presentado en hojas de oficio. En caso de que el responsable del proyecto, es decir el representante legal, no pueda ir personalmente a entregarlo, su firma debe ser autenticada por un abogado o notario público.
- vi. Presentar una Copia del Permiso de Uso del Suelo aprobado por la Municipalidad.
- vii. Adjuntar una copia certificada de la Personería Jurídica vigente, 3 meses máximo, (en caso de persona jurídica) y cédula de identidad del interesado (cuando se trate de persona física).
- viii. El interesado debe consultar en el Área de Salud correspondiente si su proyecto requiere o no del Visto Bueno de la Secretaría Técnica Nacional Ambiental (SETENA) para su funcionamiento. Si la respuesta es si, debe aportar copia de la “Resolución de Evaluación de Impacto Ambiental” (EIA) emitida por la SETENA, o en su efecto la viabilidad ambiental que recomiende esta organización.
 - o En caso de existir vertido de aguas residuales al alcantarillado (esto se consulta en su municipalidad), adjuntar fotocopia de la “Autorización de Conexión al Sistema de Alcantarillado Sanitario”, si el establecimiento está conectado al mismo.

- Aquellas organizaciones que se encuentren ubicadas dentro de la Zona Marítimo Terrestre (ZMT), deben presentar una Autorización emitida por la Municipalidad.
 - Aquellas organizaciones que se encuentren ubicadas en territorio indígena, deben presentar una fotocopia y original del “Derecho de Propiedad o Derecho de Tierra” emitido por la Municipalidad.
 - El Ministerio de Salud tiene un tiempo estimado de 12 días aproximadamente para dar su respuesta.
- vii. Una vez que hayan aprobado la Solicitud de Visto Bueno de Ubicación, debe ir al Área de Salud correspondiente nuevamente y solicitar el Formulario de Solicitud de Permiso Sanitario de Funcionamiento.
- Llenar el Formulario de Solicitud de Permiso de Funcionamiento.
 - Presentar una Declaración Jurada. El Ministerio de Salud modificó recientemente la forma de otorgar el Permiso Sanitario de Funcionamiento. Anteriormente, no se otorgaba el permiso hasta que funcionarios del Ministerio de Salud realizaran una inspección del lugar. Ahora, el permiso se otorga sin realizar una inspección previa, sino que ésta se realiza después de otorgado el Permiso. Por tanto, se solicita que el representante legal declare bajo juramento que la información que esta dando a la hora de llenar el formulario es verdadera, es decir que con la Declaración Jurada el Ministerio de Salud se asegura que la información sea verídica.

- viii. Luego de otorgar el Permiso los funcionarios del Ministerio de Salud pueden realizar la inspección en cualquier momento, y si por algún motivo llegan a comprobar que se mintió con respecto a la información, la organización puede recibir sanciones y hasta se le puede revocar el permiso.
- ix. La Declaración Jurada la entregan en el Ministerio de Salud o Área de Salud correspondiente junto con el Formulario de Solicitud para Permiso de Funcionamiento. Para presentarla debe tener muy en cuenta que: Cuando se trate de personas jurídicas debe adjuntar una “Certificación vigente de personería jurídica”, 3 meses máximo, además de una copia de la cédula jurídica.
- Si es persona física se debe adjuntar copia de la cédula simple o certificada, junto con su original.
 - Si el trámite es presentado personalmente, no se necesita de la autenticación notarial.
- x. Solamente podrá llenar la declaración jurada quién tenga potestad legal, es decir el representante legal.
- **Presentar una fotocopia y recibo original de Agua y Luz del establecimiento.** Si no lo tienen porque por cualquier razón no reciben ese servicio, debe dejársele claro al Ministerio y los requisitos son excusados.
 - Si el local o establecimiento fuera arrendado (es decir, alquilado) debe de presentarse una **copia y original del Contrato de Arrendamiento** del mismo.

- **IMPORTANTE:** Aquellos establecimientos que vendan alimentos, debe presentar una **copia y original del Certificado del Curso de Manipulación de Alimentos y Dictamen Médico** de las personas que manipulan los alimentos, es decir, los encargados de la cocina. Dicho Certificado lo otorga el Instituto Nacional de Aprendizaje (INA).
- Presentar una **Constancia que certifique estar al día con las Cuotas Obrero Patronales** de la Caja Costarricense del Seguro Social (CCSS). Si no tiene empleados inscritos, la constancia deberá certificar esto. Dicha Constancia se solicita en cualquiera de las Oficinas Regionales de la CCSS.
- **Hacer un pago de \$50**, o su equivalente en colones, en el Banco Nacional y presentar el recibo original y una fotocopia de éste.

6.2. TIEMPO DE DURACIÓN

Este Trámite tiene una duración de 10 días aproximadamente dependiendo del Área Regional de Salud.

6.3. REQUERIMIENTOS ADICIONALES DEL MINISTERIO DE SALUD PARA EMPRESAS GASTRONÓMICAS

Adicional a los requerimientos del ICT, es importante mencionar otros requisitos que pide el Ministerio de Salud para que las empresas gastronómicas puedan obtener su permiso de funcionamiento. Estas son:

- i. Trampas de grasa que se limpian constantemente

- ii. Medición del Ruido – contaminación sónica
- iii. Basureros con tapa

Cuando se cumple con estos requisitos, más los del INS, nos damos cuenta que nuestro local estará en muy buena posición para dar un servicio seguro y de calidad.

- o Una vez aprobado el Permiso Sanitario de Funcionamiento, los Funcionarios del Ministerio de Salud realizaran una Inspección para asegurarse de que se cumplan las normas necesarias.

6.4. CURSO DE MANIPULACIÓN DE ALIMENTOS

Este Curso es requisito del Ministerio de Salud para aquellas actividades o proyectos que venden alimentos. Las personas encargadas de manipular o preparar los alimentos deben de tener este Curso aprobado. Sin este requisito no se otorgará el Permiso Sanitario de Funcionamiento.

6.5. TELÉFONOS DE ÁREAS DE SALUD

En el siguiente cuadro se podrá encontrar las regiones de salud para realizar este trámite antes descrito.

Comunidad	Área rectora	Teléfono	Ubicación exacta	Funcionaria a cargo
Providencia de	Los Santos	2546-6171		

Dota				
San Jerónimo de Pérez Zeledón	Pérez Zeledón	2771-3849	Continuo al Hospital	Ana Rivera
Talamanca	Talamanca	2751- 0095	A la par del Puesto de policía de Bribí.	Fanny Madrigal

7. INSTITUTO NACIONAL DE SEGUROS

7.1. MEDIDAS DE SEGURIDAD DEL INS

El Instituto Nacional de Seguros recomienda tomar en cuenta las siguientes Medidas de Seguridad y ponerlas en práctica en sus organizaciones con el objetivo de que éstas puedan aprobar la inspección que van a realizar los funcionarios del INS para determinar si se otorga o no el Seguro. Por lo tanto, en caso de que no se cumplan estas medidas, esta entidad no da el seguro que se le está solicitando.

Para el caso de la construcción de albergues, oficinas, recepción y similares, acatar la información que se detalla a continuación.

- i. Las instalaciones eléctricas: no deben mantener instalaciones temporales, conexiones inseguras, tomacorrientes sin conexión a tierra en aquellos equipos que por su diseño necesiten de este sistema, como por ejemplo computadoras. Se recomienda un excelente estado de los tomacorrientes, caja de breakers, enchufes, lámparas, etc. Además no se debe utilizar cobertores (como fotografías, cuadros, pinturas) u otros similares en equipos de seguridad como las cuchillas, cajas de breakers o fusibles. Se recomienda que estos equipos se dejen a la vista, ya que en caso de una emergencia se facilite su búsqueda.
- ii. En aquellos lugares en que se almacena materiales inflamables tales como gasolina, diesel, thinner - o "siner" como se le conoce popularmente-, acetona o similares, se recomienda evitar cualquier tipo de instalación eléctrica en este sector.

- iii. Dentro de las instalaciones se debe prohibir el fumado. Esta prohibición se debe anotar y agregar en los panfletos, brochures y además señalizar mediante rotulación clara visible.
- iv. Todas las instalaciones deben estar dotadas de extintores, al menos uno en las oficinas y en los sectores en donde se guardan materiales inflamables. Se recomienda utilizar Extintores de Polvo Químico ABC. Para aquellas áreas de hospedaje, se debe colocar un extintor por cada 18 metros de distancia de los posibles usuarios.
- v. Los extintores deben estar debidamente cargados y en buenas condiciones, con su etiqueta de revisión al día indicando la fecha de la última revisión y quien la realizó, debidamente ubicado, señalizado e identificado.
- vi. Aquellas construcciones que son de madera en su totalidad, deben realizar una revisión completa del lugar, de tal forma que se demuestre que la estructura está en buen estado, reparando las partes de la construcción que se encuentren en mal estado.
- vii. En los sitios de hospedaje se debe contar con sensores de humo a los que se les debe realizar una revisión y prueba completa una vez al mes. Esta revisión debe anotarse en un libro de mantenimiento indicando la fecha en que se realizó la revisión, la persona que realizó la revisión, el día de cambio de baterías y el resultado de la prueba.
- viii. En los sitios de hospedaje se debe contar con una salida de emergencia, debidamente señalizada y sin obstáculos para salir del sitio, por ejemplo en caso de incendio.

- ix. Para todos los sitios se debe contar con la señalización adecuada para cada riesgo o situación en particular. Por ejemplo, de restricción y advertencia en transformadores, cilindros de gas, bodegas, de prohibición con respecto al fumado, orientación para las salidas de emergencia, salidas convencionales, servicios sanitarios, reglamentos de operación, horarios y similares.
- x. Cualquier estructura que contenga escalones o gradas, debe contar con su respectiva cinta antideslizante, de igual forma para rampas y sitios resbalosos dentro de las estructuras.
- xi. Todas las instalaciones y actividades deben contar con un plan de emergencias debidamente confeccionado y revisado que brinde anticipadamente las soluciones ante diversas situaciones de riesgo.
- xii. Todas las estructuras deben contar con iluminación de emergencia por medio de alguna lámpara para tal fin, específicamente para el sector de oficina, pasillo de habitaciones y otras áreas públicas similares. Estas lámparas también deben ser objeto de revisión periódica.
- xiii. Todos los cilindros de gas deben estar ubicados fuera de las estructuras, debidamente anclados o amarrados para que no se caigan, con acceso restringido y rotulado, las conexiones de sus mangueras en excelentes condiciones y la llave de paso o control del gas, debe estar al alcance de la mano para cortar el suministro en caso de alguna emergencia.

- xiv. En caso de que se necesite realizar algún tipo de reparación con soldadura dentro del establecimiento, deben tomarse las medidas de seguridad adecuadas para evitar un posible incendio. Por ejemplo, se recomienda apartar cualquier material combustible del sitio de trabajo, disponer de un extintor cerca, asegurarse que el cableado eléctrico del equipo está en buenas condiciones, utilizar el equipo de protección adecuado, cercar el área.

- xv. En todos los sitios se debe contar con un equipamiento de primeros auxilios básico, incluyendo pastillas, vendas, sueros y otros medicamentos necesarios.

7.2. MEDIDAS DE SEGURIDAD PARA LAS ACTIVIDADES ESPECÍFICAS O TOURS

- i. Los Guías deben estar debidamente capacitados, entrenados y con la experiencia adecuada para cada tipo de actividad que se vaya a desarrollar.
- ii. Todos los implementos que se utilicen para el desarrollo de las actividades, por ejemplo, cuerdas, cinturones, arnés, cascos, sillas, deben estar en excelentes condiciones y debidamente aseados. Antes de desarrollar cada actividad deben ser revisados anticipadamente como parte del procedimiento y al menos una vez al mes deben ser inspeccionados y probados.
- iii. Aquellas Organizaciones que ofrezcan tour que incluyan caminatas, deben asegurar que los senderos por donde se realizan estén inspeccionados permanentemente, de tal forma que se aparten del camino o sendero, objetos punzo cortantes (vidrios, metales de todo tipo), basura, y además se debe implementar algún tipo de señalización y ubicación del sitio, indicando la ruta, lo que aún falta y las distancias aproximadas.
- iv. Para toda actividad que se desarrolle, debe existir un procedimiento escrito que indique:
 - El objetivo, la explicación y descripción de la actividad.
 - La forma en que ésta se lleva a cabo y quién es el encargado de llevarla a cabo.
 - En qué situaciones se realiza y en qué situaciones no se realiza.

- La revisión y chequeo de todos los equipos.
 - Se debe impartir una charla para explicar las condiciones generales, como por ejemplo: las medidas de seguridad que se deben cumplir, el procedimiento en caso de emergencia y además se debe incluir la forma en que se va a mantener la comunicación si ocurriera alguna emergencia durante el recorrido.
- v. Adicionalmente dentro del equipaje que se transportará durante el recorrido se deben incluir algunos medios de iluminación artificial como linternas y un botiquín de primeros auxilios.

7.3. PLAN DE EMERGENCIAS

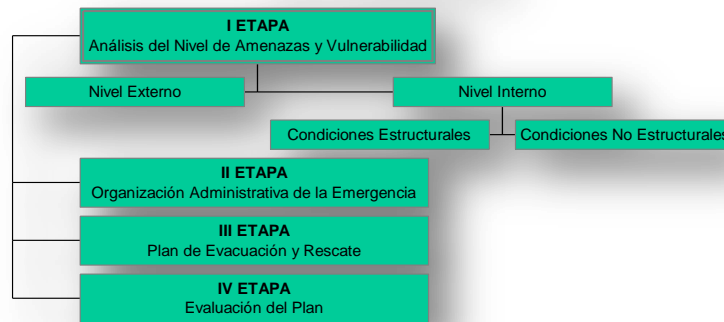
7.3.1. ¿QUÉ ES UN PLAN DE EMERGENCIAS?

El Plan de Emergencias, es el producto de una serie de análisis, observaciones y evaluaciones planificadas, dirigidas y programadas en un documento, que tiene como fin servir de guía para las fases de prevención, atenuación, preparación, respuesta y rehabilitación, acciones que deben llevarse a cabo frente a situaciones de emergencia, o de inminente desastre, provocadas por la debilidad que presentan las personas, las edificaciones o los sistemas frente a las amenazas propias de la naturaleza, como pueden ser los sismos, las inundaciones, los huracanes, actividad volcánica, deslizamientos, o bien provocados por el hombre como son los incendios, los derrames de productos peligrosos y las explosiones.

7.3.2. ¿QUÉ ASPECTOS DEBO TOMAR EN CUENTA PARA HACER UN PLAN DE EMERGENCIAS?

Todo Plan deberá contener información general de la organización que incluya nombre o razón social, ubicación, número de teléfono, fax, número de trabajadores, tipo de jornada, tipo de actividad (descripción detallada).

PLAN DE EMERGENCIAS



I ETAPA: ANÁLISIS DEL NIVEL DE AMENAZAS Y VULNERABILIDAD

Se basa en observación, reconocimiento y estudio de las condiciones de riesgo que presenta el centro de trabajo, tanto a nivel interno como externo, para determinar los peligros potenciales y aquellas situaciones que podrían considerarse especiales durante una emergencia; ya sea por sus consecuencias o daños que puedan provocar a las personas, instalaciones y sistemas.

Esta etapa le permite a los interesados contar con el material necesario para proponer las medidas correctivas para enfrentar dichos riesgos. (Aspectos a evaluar).

- iii. **NIVEL EXTERNO:** Consiste en determinar el tipo de amenazas que existen en la zona donde se ubica la instalación ya sea deslizamientos, fallas sísmicas, cercanías de ríos u otras fuentes de agua, zonas industriales contiguas, líneas de alta tensión y depósitos de materiales peligrosos, se considera todo aquello que pueda afectar el funcionamiento normal del centro de trabajo o poner en peligro la vida de sus ocupantes.

Deberá considerarse en este análisis la ubicación de los cuerpos de respuesta o de atención de emergencias como Bomberos, Cruz Rojas, INS y otros) que puedan utilizarse durante un evento, para determinar los tiempos que ocuparían estos para hacerse presentes.

Además se incluirá un detalle de los procedimientos de información, comunicación y prevención de emergencias a vecinos, con respecto a residencias, establecimientos (industrias, comercios, servicios y otros).

iv. **NIVEL INTERNO:** Consiste en una valoración general de centro de trabajo donde se contempla:

a- **CONDICIONES ESTRUCTURALES DE LA EDIFICACIÓN**

- Estado de mantenimiento de la estructura,
- Tamaño del edificio y número de pisos,
- Estado actual de la misma (antigüedad o años de construida)
- Características de los materiales y técnicas utilizadas en la construcción.

b- **CONDICIONES NO ESTRUCTURALES DE LA EDIFICACIÓN**

- Identificación de los elementos de construcción que puedan afectarse durante un evento como son cortinas, repellos, cielorrasos, vidrios y lámparas.
- Estado de mantenimiento de las instalaciones eléctricas, acueductos, gas, tuberías, tanques, calderas, hornos.
- Análisis del espacio de las oficinas y áreas de trabajo: (Analizando ubicación y estado de la maquinaria, equipo, así como un análisis de la ubicación del personal, (permanente o temporal), si existen problemas de espacio o

hacinamiento, pasillos obstaculizados, así como determinar obstáculos, equipos o maquinaria que interfiera con el personal, o que pueda constituirse en una condición de riesgo al momento de generarse un evento.

- Valorar la ubicación, estado y capacidad de las puertas, escaleras pasillos y salidas de uso regular y de emergencia.
- Debe contemplarse también las áreas de mayor peligro que tiene la instalación, así como identificar aquellas que presentan una mayor seguridad y que pueden utilizarse como zonas temporales o de resguardo.
- Condiciones de los almacenamientos de materiales peligrosos, características de los productos almacenados, controles y equipos utilizados para atender emergencias.
- Análisis de las condiciones (cantidad, estado, tipo o clase, ubicación y accesibilidad) de los equipos de protección de incendios (extintores, mangueras, bombas, hidrantes, fuentes de agua, de los equipos de rescate, primeros auxilios, alarma, luces de emergencias, salidas y escaleras de emergencia, zonas de seguridad. Indicar las medidas de prevención de incendios implementadas por la organización o bien determinar aquellas a implementarse, las brigadas (número y características de las mismas) y cualquier otro material de apoyo.

II ETAPA: ORGANIZACIÓN ADMINISTRATIVA DE LA EMERGENCIA

Consiste en la implementación de la organización, componentes y funciones del Comité de Emergencias, el cual es la estructura responsable de coordinar la ejecución de las actividades que se realizan antes, durante y después de la emergencia o desastre.

- Indicar como está compuesto el Comité de Emergencia. Es decir, ¿por quiénes está compuesto?
- Indicar nombre del Coordinador, de los encargados o responsables de las brigadas y cualquier otro que considere necesario dicho comité debe contar con la aprobación y apoyo de la gerencia, con sus funciones y responsabilidades debidamente detalladas para cada una de las etapas de una emergencia.
- Anexar los Planes de Respuesta Rápida : En estos documentos se indicará el procedimiento que se pondrá en ejecución por parte de los grupos o brigadas considerando la Brigada de Prevención y Combate de Incendios, de Primeros Auxilios, de Seguridad, de Evacuación y Rescate y de Evaluación y Rehabilitación respectivamente y contemplarán las tres etapas ya mencionadas.
- Indicar la Capacitación del Comité y de las respectivas Brigadas de Emergencia con sus respectivos cronogramas de trabajo.

III. ETAPA: PLAN DE EVACUACIÓN Y RESCATE

Este plan de evacuación deberá contemplar o considerar la información incluida en la I Etapa de esta guía, considerando el número de personas que trabajan o permanecen dentro de la

organización. Cabe señalar que el plan que a continuación se desarrolla, es el procedimiento que se implementará dentro de la organización, para una mejor guía se resume lo siguiente:

- Ubicación y señalización de las zonas de seguridad, indicando tipos de señales, rutas de salida o de acceso hacia la zona de seguridad.
- Debe incluirse zonas de seguridad alternativas, así como zonas internas o externas, tomando en cuenta el tipo de evento que se presente.
- Capacidad de la zona de seguridad (tomando en consideración la anchura y posición (de pie o sentado) de las personas que permanecerán dentro de la misma).
- Indicar las rutas de salida (Indicando los pasillos y puertas por donde las personas accesarán hacia la zona de seguridad, en forma rápida y segura, indicando la distribución del personal que circulará por las mismas). Identificar, distancias a recorrer y las condiciones en que se tendrán estas rutas o bien como estarían al momento de un evento. Deberá indicarse por medio de flechas, el movimiento o flujo de personas, determinando su recorrido desde el propio puesto de trabajo o sitio que ocupen hasta llegar a la zona de seguridad.
- Señalización de las áreas peligrosas como calderas, bodegas (de producción o de materia prima), depósitos de combustible, salas de máquinas, etc., conforme lo establece la legislación en este campo.

- Reacción ante la señal de alerta: (deben indicar el tipo de señal que se utilizará para activar el plan de evacuación, en qué momento y cómo funcionará la misma a nivel interno de la industria.
- Tipo de alarma que utilizará la organización para dar a conocer la alerta a nivel de la comunidad o área vecina al establecimiento, (se recomienda coordinar con el Comité Local de Emergencias o bien con la Comisión Nacional de Emergencia).
- Indicar el tipo de acciones que la organización llevará a cabo para suministrar información preventiva y dirigida a las personas que se ubican dentro del edificio en forma temporal o eventual.
- Indicar el tiempo de Evacuación total del edificio, y organización de las salidas respectivas de las diferentes oficinas o puestos de trabajo (en aquellos casos donde se cuente ya con simulacros realizados).
- Identificar el radio de acción de protección que se implementará durante la atención de una emergencia, considerando horas tanto horas diurnas como nocturnas.
- DISEÑO DE UN CROQUIS: La organización deberá contar con el diseño de un croquis o plano de la organización en el cual se grafique la información anterior para que dicho diagrama sea expuesto dentro de la planta en diferentes sectores, y lograr que los trabajadores y personas que frecuentan la misma se

familiaricen con el mismo y que pueda ser a la vez utilizado por el Cuerpo de Bomberos, Cruz Roja y cualquier otro que preste ayuda durante la emergencia.

- Se incluirá en este croquis de ser posible la ubicación externa de la planta con respecto a su ubicación comunal, considerando la ubicación distancias y tiempos de recorrido de las fuentes de ayuda (Cruz Roja, Bomberos, INS, Comisión de Emergencias, ubicación de fuentes de agua, hidrantes, entre otras) señalando el radio de acción que se implementará, así como los números telefónicos a utilizar durante el evento.

VI. ETAPA: EVALUACIÓN DEL PLAN

- Descripción de los tipos de evaluación que se emplearán para determinar la funcionalidad, alcances y limitaciones del plan de emergencias, así como determinar las correcciones del caso.
- Descripción de las acciones que llevarán a cabo para la rehabilitación y reconstrucción de los servicios.
- Calendario de trabajo (donde se anoten las fechas de acondicionamiento y reparaciones que se llevarán a cabo; con el fin de minimizar la vulnerabilidad de las instalaciones, adquisición e instalación de equipos o sistemas necesarios para enfrentar una situación de emergencia y cualquier otra acción o actividad que se origine de la evaluación realizada.

7.4. TRÁMITES DEL INSTITUTO NACIONAL DE SEGUROS (INS)

7.4.1. PÓLIZA DE RESPONSABILIDAD CIVIL DEL INSTITUTO NACIONAL DE SEGUROS (INS)

7.4.1.1. ¿DÓNDE SE REALIZAN LOS TRÁMITES?

Estos trámites se hacen en el Departamento de Seguros Diversos del INS o a través de un agente de seguros (Comercializadores de Seguros).

Para tramitar una Póliza de Responsabilidad Civil del Instituto Nacional de Seguros se puede realizar de dos formas: colectiva o individual.

7.4.1.2. ¿QUÉ ES UNA PÓLIZA DE RESPONSABILIDAD CIVIL?

Es un seguro que brinda el Instituto Nacional de Seguros que cubre los daños que por alguna situación puedan sufrir las personas a las que se les está vendiendo el servicio, por ejemplo un tour.

A la persona, organización u organización que formaliza esta póliza con el INS se le conoce como CONTRATANTE. Esto es importante de recordar durante este proceso porque el “contratante” será el comprometido ante el INS para asumir las responsabilidades de un eventual accidente.

7.4.1.3. ¿POR QUÉ ES NECESARIA LA PÓLIZA DE RESPONSABILIDAD CIVIL?

Si la organización organiza un tour y uno de los turistas sufre un accidente, por ejemplo se quiebra una pierna o sufre algo más serio como morir, ¿quién es el responsable?

El Código Civil establece que la organización que vendió el servicio turístico será responsable de los daños que sufran sus clientes.

Si la póliza es Individual, la organización es la “contratante” ante el INS y como ya se mencionó antes, el contratante es el responsable.

Si la persona que sufrió el daño decide presentar una demanda, éstas por lo general son de una suma muy elevada. ¿Qué pasa si la organización no puede pagar?

La ley establece que se paga con dinero. Si no se tiene el dinero el Juez puede embargar las propiedades necesarias hasta cubrir el monto que se haya establecido. No se puede olvidar que este seguro no cubre los gastos médicos del accidentado, sino que cubre directamente la sentencia que va a imponer el juez si se llegara a comprobar la culpabilidad.

Es muy importante tener en cuenta que en estos casos el implicado (la persona culpable del daño) no puede alegar que desconocía la ley, ya que la Constitución Política establece que el desconocimiento de la ley no exime de su cumplimiento.

¿Qué sucede si el accidente ocurre por descuido de la organización?

En este caso la Póliza no cubre a la organización, por ejemplo si en una caminata unos de los clientes se corta el pie con un vidrio, la organización que brinda el servicio es la responsable ya que se deberían de haber asegurado que el sendero o camino por donde realizan la actividad sea seguro, tal como lo indican las normas de seguridad que recomienda el INS.

Otro ejemplo común es si los encargados de mantenimiento del Albergue se encuentran limpiando o lavando el piso de una sección o área del edificio y no colocan un letrero que advierta a los clientes que el piso está mojado, y el cliente se cae, éste puede demandar a la organización por descuido. Si el cliente no tuvo esa advertencia, la póliza tampoco cubrirá a la organización.

Algunas organizaciones que ofrecen deportes extremos, piden a sus clientes firmar un documento que exime a la organización de toda responsabilidad, es decir, que actúan bajo su propio riesgo. ¿Tiene este documento alguna validez? Hay que tener muy en claro que la Constitución Política establece que nadie puede renunciar a sus derechos, por tanto el documento no tiene ninguna validez.

7.4.1.4. ¿QUÉ CUBRE Y QUÉ NO UNA PÓLIZA DE RESPONSABILIDAD CIVIL?

La Póliza de Responsabilidad Civil cubre todos aquellos accidentes que ocurran durante la realización de alguna actividad, siempre y cuando la misma se realice en tierra. Por ejemplo, caminatas, cabalgatas, accidentes dentro del albergue, accidentes en el bus, etc.

7.4.1.5. TIPOS DE PÓLIZAS

A. Póliza Colectiva

En este caso se pretende que una sola póliza cubra a un grupo de organizaciones organizadas y dedicadas a la misma actividad.

¿Qué ventajas tiene obtener una póliza colectiva?

Si la organización quisiera obtener la póliza individualmente los costos serían más elevados. Además, entre más organizaciones se aseguren bajo la misma póliza, los costos serán menores.

A continuación se explica el proceso a seguir.

i. Cumplir con los siguientes requisitos:

- La Institución encargada de representar a este grupo de organizaciones debe hacer la solicitud a alguna Agencia del INS regional o bien en la Sede Central.
- La Institución encargada de representar a este grupo de organizaciones debe presentar una fotocopia de la cédula jurídica de la institución. Además, debe presentar una Fotocopia de la personería jurídica y de la cédula de identidad del representante legal.
- Presentar una lista con el nombre de las organizaciones que van a ser incluidas en la póliza, especificando el tipo de actividad que realizan cada una, su ubicación por provincia, cantón, y distrito.
- Cumplir con la lista de Medidas de Seguridad que recomienda el INS.
- Si la organización se dedica a realizar algún tipo de Tour, debe hacer una lista con los nombres y cualidades de las personas que laboran como guías en cada organización y además, mencionar los cursos o capacitaciones que hayan recibido para trabajar como guías de la mejor manera.

- Para los permisos legales respectivos que se deben solicitar ante las autoridades, (es decir, Permiso Sanitario de Funcionamiento, Patente de la Municipalidad), se debe presentar una lista de los trámites que haya hecho cada organización. Si aun no han recibido el permiso, deben de decir la fecha posible en que les darán este permiso.

- ii. Presentar el Formulario de Inscripción con dos fotocopias.
 - Este formulario debe de tener un detalle de la planilla de cada organización (nombre del trabajador, ocupación, número de cédula, salario y forma de pago – semanal, quincenal, u otro).

- iii. Una vez completa la fórmula, se presenta a la ventanilla del INS (Oficinas Centrales o Sucursales), a una organización comercializadora de seguros o ante un agente de seguros.
 - El funcionario del INS o agente procede a valorar el caso, define la tarifa y calcula la prima.
 - El formulario es trasladado a revisión y autorización y finalmente se emite el recibo de trámites.
 - Todos estos pasos se realizan en el mismo momento y tardan en conjunto cerca de 20 minutos.

- iv. Pago de la Póliza

- Con el recibo de trámites, el solicitante debe ir y cancelar en la caja de pago, que está dentro del INS.
- Ya que se hizo el pago, se debe regresar al departamento de Seguros Diversos y se entrega la copia del recibo de dinero cancelado. Así ya puede retirar los documentos de la póliza.
- Qué diferencia hay si se utiliza una Agencias Comercializadoras de Seguros?
- Cuando el trámite se realiza a través de un agente o agencia comercializadora de seguros, se les cancela directamente a ellos.
- La agencia comercializadora o agente emiten un recibo provisional, y posteriormente, una vez que éstos realizan la cancelación en el INS, le entregan al cliente, el recibo formal y definitivo.

B. Póliza Individual

En este caso la póliza cubre únicamente a una organización específica.

A continuación se explica el proceso a seguir.

- i. La organización debe hacer la solicitud a alguna Agencia del INS regional o bien en la Sede Central.
- ii. Cumplir con los siguientes requisitos:

- Cumplir con la lista de Medidas de Seguridad que recomienda el INS (Ver página 97).
 - Fotocopia de la cédula jurídica (en caso de persona jurídica) o cédula de identidad en (caso de persona física).
 - Fotocopia de la personería jurídica y de la cédula de identidad del representante legal (en caso de persona jurídica).
- iii. Presentar el Formulario de Inscripción con dos fotocopias.
- En el formulario se debe escribir un detalle de la planilla de la organización (nombre del trabajador, ocupación, número de cédula, salario y forma de pago –semanal, quincenal, u otro).
- iv. Una vez completa la fórmula, se presenta a la ventanilla del INS (Oficinas Centrales o Sucursales), a una organización comercializadora de seguros o ante un agente de seguros.
- El funcionario del INS o agente procede a valorar el caso, define la tarifa y calcula la prima.
 - El formulario es trasladado a revisión y autorización y finalmente se emite el recibo de trámites.
 - Todos estos pasos se realizan en el mismo momento y tardan en conjunto cerca de 20 minutos.

v. Pago de la Póliza

- Con el recibo de trámites, el solicitante debe ir y cancelar en la caja de pago, que está dentro del INS.
- Ya que se hizo el pago, se debe regresar al departamento de Seguros Diversos y se entrega la copia del recibo de dinero cancelado. Así ya puede retirar los documentos de la póliza.
- Qué diferencia hay si se utiliza una Agencias Comercializadoras de Seguros?
- Cuando el trámite se realiza a través de un agente o agencia comercializadora de seguros, se les cancela directamente a ellos.
- La agencia comercializadora o agente emiten un recibo provisional, y posteriormente, una vez que éstos realizan la cancelación en el INS, le entregan al cliente, el recibo formal y definitivo.

7.4.2. PÓLIZA DE RIESGOS DE TRABAJO

El Código de Trabajo establece que el patrono debe asegurar a sus empleados por riesgos del trabajo. Para ello debe suscribir una póliza en el Instituto Nacional de Seguros (INS).

La póliza debe estar suscrita al inicio de operaciones y estar vigente durante la operación.

Para suscribir la Póliza de Riesgos del Trabajo el interesado debe dirigirse a las Oficinas Centrales o Sucursales del INS, a una agencia comercializadora de seguros o bien a un agente de seguros autorizado.

El incumplimiento de esta obligación puede generarle al patrono serias sanciones. Por ejemplo, cubrir todas las prestaciones médicas y económicas en que el INS incurriría si alguno de los trabajadores no reportados sufriera un accidente; o la suspensión temporal o el cierre del establecimiento.

7.4.2.1. ¿QUÉ ES UNA PÓLIZA DE RIESGOS DE TRABAJO?

Todos los trabajadores del país están asegurados, obligatoriamente, bajo el seguro de “Riesgos del Trabajo”. Es decir, su organización está en la obligación de asegurar a todos sus empleados.

Este seguro le permite al patrono, por el pago de una suma relativamente pequeña, protegerse del desembolso de altas sumas, que están bajo su responsabilidad, por la eventual ocurrencia de accidentes y enfermedades profesionales a que están expuestos sus trabajadores en el desempeño de su labor.

7.4.2.2. ¿QUÉ CUBRE LA PÓLIZA DE RIESGOS DE TRABAJO?

Asistencia médico - quirúrgica, hospitalaria, farmacéutica y de rehabilitación para todos los empleados. También se brindan indemnizaciones por muerte y por incapacidad temporal y permanente.

¿Cuál es el Costo?

Depende de dos factores: las actividades de la organización y la forma de pago.

En la primera el INS clasifica a la organización según su riesgo para accidentes (no es lo mismo trabajar en una oficina de reservaciones o recepción del albergue, que en una fábrica o empaedora de alimentos).

El segundo factor – forma de pago – consiste en un aumento que el INS aplica en la prima anual, según las cuotas en las que sea dividida. A más corto el período de la cuota, mayor el aumento. Se calcula en forma anual y su pago puede realizarse de la siguiente forma:

- i. Anual
- ii. Semestral, con un recargo del 8%
- iii. Trimestral, con un recargo del 11%

Se debe tener muy presente que el INS puede considerar como incumplimiento la obtención de un seguro que no proteja a la totalidad de los trabajadores de la organización, o en el cual se haya declarado una suma total de salarios inferior a la que corresponda.

7.4.2.3. REQUISITOS PARA OBTENER LA PÓLIZA DE RIESGOS DE TRABAJO

Una vez suscrita la póliza, el patrono debe enviar al INS, mensualmente, un estado de planillas indicando:

- i. nombre y apellidos de todos los trabajadores
- ii. días y horas que trabajan
- iii. Los salarios pagados

El INS ofrece a sus clientes la facilidad de realizar este trámite (envío de planillas) electrónicamente en la página:

<http://www.ins.co.cr/>

De igual manera el patrono deberá proporcionar la siguiente información:

- i. Fotocopia de la cédula jurídica.
- ii. Fotocopia de la personería jurídica que no tenga más de 3 meses de emitida.
- iii. Fotocopia de la cédula del apoderado generalísimo.
- iv. Nombre, número de cédula, ocupación, salario de cada una de las personas contratadas y estimación de las personas por contratar.
- v. Solicitud de emisión con los datos que son requisitos y firmada por el Asegurado generalísimo (debe indicarse la relación existente entre el firmante y la organización).

7.4.2.4. ¿CÓMO SE REALIZA EL TRÁMITE PARA OBTENER LA PÓLIZA DE RIESGOS DE TRABAJO?

- i. El Patrono debe presentar el formulario completo que le van a dar los funcionarios del INS. Este formulario requiere un detalle de la planilla de la organización (nombre del trabajador, ocupación, número de cédula, salario y forma de pago –semanal, quincenal, u otro).
- ii. Una vez completa la fórmula, se presenta a la ventanilla del INS (Oficinas Centrales o Sucursales), a una organización comercializadora de seguros o ante un agente de seguros.

- iii. El funcionario del INS o agente procede a valorar el caso, define la tarifa y calcula la prima.
- iv. El formulario es trasladado a revisión y autorización y finalmente se emite el recibo. Todos estos pasos se realizan en el mismo momento y tardan en conjunto cerca de 20 minutos.
- v. Con dicho recibo, el solicitante debe ir y cancelar en la caja de pago dentro del INS.
- vi. Retornar al departamento, entregar la copia del recibo cancelado y retirar los documentos de la póliza. Cuando el trámite se realiza a través de un agente o agencia comercializadora de seguros, se les cancela directamente a ellos. La agencia comercializadora o agente emiten un recibo provisional, y posteriormente, una vez que éstos realizan la cancelación en el INS, le entregan al cliente, el recibo formal y definitivo.

7.5. TIEMPO DE DURACIÓN

Todo el trámite tarda aproximadamente alrededor de 1 hora.

7.6. SUCURSALES REGIONALES DEL INSTITUTO NACIONAL DE SEGUROS

Comunidad	Sucursal	Teléfono	Fax	Ubicación exacta
Providencia de Dota	Cartago	2550-4000	2551-9932	Del Banco Crédito Agrícola de Cartago 500

				Sur
San Jerónimo de Pérez Zeledón	Pérez Zeledón	2771-3736/ 2771-3532	2771-1390	100 Sur Municipalidad
Talamanca	Limón	2758-2066/ 2758-0376	2758-2676	Avenida tercera entre calles 1 y 3, frente al Palacio de Deportes.

8. TRAMITES CAJA COSTARRICENSE DEL SEGURO SOCIAL

Los siguientes son los pasos a seguir para lograr la inscripción patronal y de aseguramiento de trabajadores:

- i. Todo patrono debe registrarse en la Caja con su nombre o razón social (nombre y tipo de la Organización), con su firma o la de sus representantes legales.
- ii. El patrono debe solicitar el aseguramiento de sus trabajadores y su incorporación en el Registro de Patronos en el Departamento de Inspección en San José o en la Sucursal o Agencia de la Caja más cercana. Para esto tiene un tiempo de 8 días siguientes a la fecha de ingreso de sus trabajadores.

8.1. INSCRIPCIÓN COMO PATRONO

- i. En el caso de personas jurídicas, se deben presentar fotocopias de la cédula jurídica, de la cédula de identidad del representante legal y de la escritura de constitución, dirección exacta del representante legal y de los miembros de la sociedad. Además, certificación notarial o registral de la personería jurídica.
- ii. Tiene que ir al INS y sacar una Póliza de Riesgos de Trabajos
- iii. Lista de empleados, indicando nombre completo del trabajador, cédula de identidad, número de asegurado (si lo tiene), salario bruto, fecha en que inició su trabajo con la organización, ocupación, horario y jornada.

- iv. Recibo de electricidad del lugar donde va a operar la organización para verificar la dirección. (Si no tiene un recibo de luz tiene que poner una dirección a la cual le puedan llegar las planillas).
- v. Si el trámite no lo hace el patrono personalmente o el representante legal, lo puede realizar otra persona, pero debe presentar adicionalmente una carta de autorización, autenticada por un notario público.
- vi. Cuando tenga todos los documentos listos tiene que presentarlo en el Departamento de Inspección.

8.2. DESCRIPCIÓN DEL TRÁMITE

- i. El interesado se presenta a las oficinas centrales de la CCSS o sucursales, de acuerdo con la ubicación del centro de trabajo o centro administrativo de la organización. Debe presentar todos los documentos para que el funcionario le llene el formulario (boleta de inscripción patronal).
- ii. Algunos días después – el tiempo no está definido claramente – un inspector llegará a la organización, para confirmar los datos suministrados anteriormente por el patrono. Si se encuentran diferencias con la información suministrada, la responsabilidad será del patrono y el inspector aplicará las medidas correctivas que sean necesarias. Esta inspección no es un requisito para inscribirse como patrono, sino que siempre se realiza después de la inscripción;
- iii. En un trámite interno sucede lo siguiente:

- Se envía la boleta de inscripción patronal y planilla ordinaria a la sección de facturación.
- Facturación hace la hoja de planilla preelaborada para el patrono;
- La oficina de planillas distribuye la planilla preelaborada al patrono.
- El patrono puede cancelar el pago de las planillas en el Banco Crédito Agrícola de Cartago, en el Banco Nacional, en el Banco de Costa Rica y en cualquiera de las oficinas de la CCSS.

8.3. DURACIÓN PROMEDIO

Tarda alrededor de dos meses.

9. TRAMITES MUNICIPALES

Estos trámites se llevan a cabo en la municipalidad de cada cantón. Las municipalidades son muy importantes porque son las encargadas o tienen que ver con los Planes Reguladores, cobran el impuesto a los bienes inmuebles y son las que dan las patentes, entre otros servicios.

9.1. IMPORTANCIA DE CONTAR CON PATENTE Y PERMISO DE RÓTULO

Si no contamos con patente se corre el peligro de que nos cierren el negocio, puesto que podemos estar cumpliendo los demás requisitos de las demás instituciones, pero no la patente. También si contamos con el permiso de rótulo podemos estar seguros de que no va a llegar la Municipalidad o el MOPT a quitárnoslo.

9.2. TRÁMITES MUNICIPALES

Los trámites municipales son bastante parecidos, pero algunas municipalidades piden algún requisito adicional dependiendo de su zona. Algunas municipalidades no solicitan un requisito que otras sí piden.

De un año para otro es posible que se dé algún cambio (por algún cambio de las leyes, acuerdos municipales, etc). Por eso siempre se recomienda que se revisen estos trámites con su municipalidad.

9.3. PATENTE COMERCIAL

- i. Solicitud por escrito, anotando las calidades del solicitante, nombre comercial del negocio, ubicación exacta. (Si la solicitud no es presentada personalmente, se tiene que aportar una autorización autenticada por un abogado y la solicitud debidamente autenticada)
- ii. Permiso sanitario de funcionamiento, emitido por el Ministerio de Salud.
- iii. Póliza de riesgos de trabajo o exoneración de la misma, emitida por el Instituto Nacional de Seguros.
- iv. Estar al día en las declaraciones de Bienes Inmuebles y Servicios Municipales. (En caso de persona jurídica, el o los representantes también deberán estar al día.
- v. Estar al día en las declaraciones de bienes inmuebles es que todo dueño de una propiedad, debe cada cinco años por lo menos, presentarse a la Municipalidad donde se ubique el bien, a declarar sobre el mismo.

- vi. Igualmente con las declaraciones de servicios municipales: es encontrarse al día en el pago de recolección de basura, permisos de construcción.
- vii. El pago del impuesto de bienes inmuebles es un 0,25% del valor de la finca (ese valor se hace según la declaración, si no se declara se toma el avalúo que el perito de la municipalidad haga de oficio, o se toma de la información que con respecto a esa finca exista en el Registro Nacional (valor fiscal de la finca).
- viii. Si es una Sociedad, se debe presentar personería jurídica (que no tenga más de 3 meses de emitida por el abogado) y fotocopia del Acta Constitutiva de la misma.
- ix. Certificación de uso de suelo del lugar donde va explotar la patente, de acuerdo al Plan Regulador de la Zona.
- x. Facilitar la información lugar (oficina, edificio, casa, etc) en que se trabajará y se darán los servicios.
- xi. Copia de escritura y plano catastrado en su solicitud.
- xii. Recibo de cancelación de impuestos sobre el uso de Repertorio Musical, extendido por los Autores o por su Representante (ACAM) Derechos de Autor) ley 66383, o copia de exoneración de este impuesto.
- xiii. Certificado de Uso de Suelo: La Solicitud se hace en el Departamento de Ingeniera de su municipalidad y se entrega en el mismo departamento. Para esta certificación se piden los siguientes documentos:

- Copia de Plano Catastrado
- Certificaciones de impuestos municipales
- Certificaciones de impuestos territoriales
- Llenar boleta de uso de suelo que le darán en la municipalidad
- Estudio registral actualizado.

9.4. TRÁMITES PARA PERMISO DE RÓTULOS

i. Requisitos

Para la colocación de rótulos, letreros o avisos que se proyecten sobre la vía pública y que su medida sea mayor a 0.50 m², deberán cumplir con los siguientes trámites y llevar los documentos que se mencionan ante el Departamento de Ingeniería de su Municipalidad:

- Una carta del propietario del anuncio, en el que dice qué tipo de estructura es la que usaría el anuncio, indicando el número y propietario de finca sobre la cual se va a colocar.
- Fotocopia del plano catastrado del lote donde se va a ubicar el rótulo.
- Carta de solicitud dirigida al Concejo Municipal, en la que dice qué tipo de estructura es la que usaría el anuncio e indicar la actividad económica a desarrollar.

- En un croquis debe detallar la localización de las instalaciones que promocionará.

10. TRAMITES ACAM

Es un requisito para todo tipo de negocio (incluidos Hoteles, Albergues Bares, Restaurantes entre otros), si es que utilizan la música, televisores y bailes para dar “ambiente” a sus instalaciones.

Si su organización no “ambienta” sus instalaciones no tiene que pagar este impuesto, pero debe de dejarlo claro ante la Municipalidad.

En la actualidad no en todas las Municipalidades se pide este requisito, principalmente por no estar bien informadas o actualizadas, porque en todas las Municipalidades tienen que cobrar este impuesto.

Requisitos:

- i. Recibo de cancelación de impuestos sobre el uso de Repertorio Musical, extendido por los Autores o por su Representante (ACAM) Derechos de Autor) ley 66383.
- ii. Pagar los impuestos en el Banco Nacional o Banco de Costa Rica
- iii. En caso de exoneración de este impuesto debe llenar un formulario.

BIBLIOGRAFÍA

Asamblea Lagislativa de la República de Costa Rica. (1999). Código de Comercio N° 3284.

San José.

Asamblea Legislativa de la República de Costa Rica. (1977). Ley de Comercio de

Asociaciones N° 218. San José.

Carlos Fonseca, Raquel Cerdas, Marielos Fonseca. (Sin año). Guía de Formalización: Paso

a Paso para Realizar Trámites Institucionales. San José: ACTUAR.

Programa de simplificación de trámites del gobierno de la República de Costa Rica. (2002).

Manual del Inversionista en Proyectos Turísticos. Recuperado el Octubre de 2008, de

www.tramites-go-cr/manual/espanol/frame.htm

Real Academia Española. (2008). Diccionario de la Lengua Española. Recuperado el 08 de

octubre de 2008, de <http://buscon.rae.es/>



**ITCR/UNA
FODELOTUR
ESCUELAS DE CIENCIAS SOCIALES Y PLANIFICACIÓN Y
PROMOCIÓN SOCIAL
FONDOS CONARE**

Guía para ofrecer un servicio con calidad en turismo

Noviembre 2009

Presentación

Este folleto fue elaborado por las diplomadas Karol Casasola Guerrero,. Marianela Segura Serrano y Sua Seva Acuña, además con la supervisión del máster. Juan Hernández Navarro y el licenciado Amílkar Mora Sánchez, profesores del Instituto Tecnológico de Costa Rica.

La edición a cargo del profesor Juan Hernández

El documento es una compilación de diversos materiales bibliográficos y audiovisuales, además de la aportación propia de las autoras:, esto enfocado a diferentes áreas de la actividad turística, que surgieron como una necesidad ante la situación real de las diferentes comunidades que incluye el proyecto FODELOTUR.

Las áreas de los contenidos a tratar se orientan en los departamentos de Alimentos y Bebidas, Recepción y Mucamas con el objetivo de generar conocimientos para que las personas involucradas cuenten con los insumos necesarios para la prestación de un servicio de calidad. La elaboración del folleto incluye aspectos técnicos, así como características de un recurso humano competente.

Se prohíbe la reproducción o transmisión total o parcial de este documento en forma alguna, sean electrónicas o mecánicas, sin el consentimiento previo y por escrito del editor. Su reproducción solo será permitida para el fin con el que fue creado.

Introducción

En los últimos años ha surgido todo un movimiento de organizaciones de base comunitaria que están desarrollando una oferta de turismo alternativo en el medio rural. Costa Rica se ha consolidado en el entorno centroamericano y en América Latina como un país líder en ecoturismo y con cifras record en cuanto a la llegada de visitantes, esto genera un alto porcentaje en el ingreso de divisas al país.

El turismo rural comunitario es una nueva alternativa que ha incrementado el desarrollo económico local, puesto que el turista adquiere la mayoría de los bienes y servicios en el lugar de destino, dándose de este modo un mayor efecto multiplicador del ingreso por medio de los encadenamientos.

Al ir ganando terreno tan rápidamente el Turismo Rural Comunitario, es de vital importancia que los servicios que se ofrecen dentro de su marco de acción, incorporen niveles óptimos de calidad, pero sobre todo, que todas aquellas personas involucradas en el sector, obtengan una constante capacitación que les permita estar acorde al servicio y a las necesidades del turista, esto con el propósito de mantener e incrementar el grado de calidad en los servicios que se ofrecen, y generar la mayor cantidad de beneficios para todas aquellas personas que se encuentran inmersas dentro de la actividad.

OBJETIVO GENERAL

Facilitar los conocimientos básicos en tres áreas específicas del turismo: recepción, alimentos y bebidas y mucamas, a aquellas comunidades involucradas en el proyecto FODELOTUR, para que posean las herramientas necesarias y puedan brindar un servicio de calidad dentro del ámbito del Turismo Rural Comunitario.

OBJETIVOS ESPECÍFICOS

1. Investigar los posibles contenidos que deben abarcar las tres áreas en los que se basan los talleres de capacitación, dirigidos a las comunidades: San Jerónimo, Providencia de Dota y Talamanca.
2. Diseñar talleres de capacitación en las áreas de A y B, recepción y mucamas; para las comunidades involucradas en el proyecto FODELOTUR.
3. Analizar las posibles actividades que permiten un desarrollo eficiente de los diferentes módulos de capacitación.
4. Fomentar las capacidades tanto a nivel individual como grupal, dentro de las comunidades.

Descripción General

Se proponen tres módulos de capacitación en las áreas de alimentos y bebidas, recepción y mucamas; dirigidos a comunidades rurales que buscan introducirse dentro del ámbito del turismo rural comunitario (TRC).

Los módulos están orientados a pequeños empresarios que se dediquen a la actividad turística y que pretendan mejorar la calidad de sus servicios.

A los participantes se les impartirá conocimientos teóricos y prácticos que estén relacionados con las áreas mencionadas anteriormente. Para un mejor aprovechamiento se llevaran a cabo actividades que permitan valorar el nivel de comprensión de los contenidos.

Metodología

La capacitación se impartirá iniciando con una reflexión que permita motivar a los participantes y al mismo tiempo logre crear un ambiente de confianza.

El primer modulo estará dirigido al área de recepción, se iniciará con una participación interactiva entre las facilitadoras y los interesados.

Al finalizar la exposición de los distintos contenidos del modulo de recepción, se pretende llevar a cabo una actividad llamada “**¿Cómo puedo mejorar mi servicio?**” con el propósito de evaluar la comprensión que se logró entre los participantes.

En el caso del módulo de mucamas, se busca que los participantes adquieran conocimientos básicos de qué pasos se deben seguir para la puesta a punto de las habitaciones.

Para llevar a cabo lo anterior, se mostrará un video llamado “**La Calidad soy yo: servicio de camarista**” donde se evidencie las principales indicaciones que deben tomarse en cuenta en el área de mucamas, y se concluirá con un espacio de interacción para escuchar los comentarios de los participantes.

En lo que respecta al módulo de capacitación en el departamento de alimentos y bebidas, se tiene como objetivo identificar las particularidades de los negocios que poseen los involucrados, con el propósito de crear un espacio de interacción que permita determinar las fortalezas y/u oportunidades de cada uno, además de establecer el perfil del equipo de trabajo de cada organización de acuerdo con su servicio y necesidades existentes.

Posteriormente se abarcarán los procedimientos previos a la prestación del servicio de alimentos y bebidas de una forma teórico- práctica. Aunado a lo

anterior, se mostrarán imágenes que permitan explicar aspectos esenciales que deben considerarse para la prestación de un servicio de calidad.

Para finalizar la exposición se realizará un resumen de los temas expuestos, además de la recreación de un montaje de mesa con base en lo explicado.

Conceptos generales

Algunos conceptos importantes que se deben tener claros a la hora de ofrecer un servicio son:

¿Qué es un producto?

El producto puede ser un bien o servicio que se ofrece a los clientes con el objetivo de generar ingresos dentro de una organización o empresa.

¿Qué es un servicio?

El servicio puede denominarse como un producto intangible que se consume en el lugar donde se recibe (restaurante, hotel, agencia de viajes, tour guiado, entre otros) y solamente puede ser evaluado después de ser consumido.

¿Qué es calidad?

Consiste en requerimientos mínimos (tiempo de espera establecido, presentación de los alimentos, la limpieza del establecimiento, manipulación de los alimentos, etc.) que se utilizan para tener una buena aceptación entre los clientes.

Consiste en dar al cliente lo que desea, siempre y cuando no se dejen de lado los principios de la organización.

MÓDULO 1:

Servicio de Recepción

1. Perfil del Recepcionista.

Como lo menciona López, S (2000), este tema consiste en conocer un conjunto de habilidades y destrezas que debe tener el recepcionista, algunos de estas son:

- Orientación y servicio al cliente: aquí se busca ofrecer un servicio con calidad identificando las necesidades del Turista y mostrando interés en satisfacerlas.
- Capacidad de trabajar en equipo: trabajar en forma conjunta y coordinada persiguiendo un mismo fin.
- Iniciativa con el cliente: no se debe permitir que sea él quien llame su atención.
- Agilidad en la solución de problemas y estar atentos para prevenirlos antes de que se produzcan.
- Capacidad de comunicación: consiste en intercambiar información y hechos de forma clara, puntual y coherente.
- Capacidad de impactar: lo cual consiste en asegurarse la imagen y el buen nombre de la empresa; esto se consigue con buena presencia, amabilidad, educación.
- Discreción y corrección en el trabajo con el cliente: amabilidad y hospitalidad.
- Uniformidad y aseo: la imagen es importante y se debe cuidar porque es parte del trabajo.

2. Funciones del recepcionista.

El departamento de recepción debe encargarse de las reservas de habitaciones, recibir y despedir a los turistas, colaboración para evacuar cualquier tipo de dudas.

❖ Reservación

¿Qué es una reservación?

Es separar algo, con el propósito de utilizarlo posteriormente en un momento determinado. Según las reglas o políticas del establecimiento en algunas ocasiones se solicita un depósito.

Aspectos importantes para llevar a cabo una reservación con éxito (Núcleo de turismo, INA 2000):

- a) Es importante conocer que servicios ofrece dentro del hotel o alojamiento, así como en los alrededores de la zona y el país en general.
- b) Se debe manejar las diferentes tarifas que ofrece el establecimiento y en las temporadas en las que se aplican cada una de ellas.
- c) Es esencial contar con una actitud de respuesta eficiente, que permita solucionar inconvenientes relacionados con algún tipo de reservación.
- d) Manejar la información suficiente respecto a los diferentes tipos de contratos que posea el establecimiento con otras empresas.
- e) Se recomienda tener un orden específico para los diferentes tipos de documentos que maneja esta área, con el propósito de generar una mayor rapidez en las tareas.

Atención telefónica

Dentro de las funciones del departamento de recepción el servicio telefónico es la herramienta más común para otorgar información sobre los servicios de hospedaje que se ofrecen al o a los turistas en un establecimiento determinado. Por esta razón es importante tomar en cuenta que se debe atender la llamada de manera cordial y educada, puesto que es un medio de comunicación más utilizado para comunicarse con los clientes reales y potenciales (Di Muro, 1999).

Algunas recomendaciones básicas que brinda Di Muro (1999), para realizar una correcta atención telefónica son los siguientes:

- Contestar rápidamente la llamada (no dejar que el teléfono suene más de dos veces).
- Saludar cordialmente e identificarse: decir el nombre de la empresa, seguidamente saludar con un “Buenas tardes”, “Buenas noches” o “Buenos días” según la hora y por último se debe dar el nombre de la persona que está atendiendo.
- Cuidar el tono de voz, la velocidad y el vocabulario: se debe hablar suavemente y con una correcta articulación.
- Devolver las llamadas ofrecidas: se debe devolver la llamada que se promete para dar la información que se ha ofrecido al posible cliente.
- Se debe tener claro las funciones de un recepcionista puesto que es la principal fuente de información para un turista.
- Disponer con material necesario: al atender una llamada de un turista es esencial contar con herramientas de trabajo que le faciliten el buen desempeño, por ejemplo: libreta de apuntes, lapicero, tarifas de habitaciones, información de horarios de buses, entre otros.

3. Control de reservación

Se refiere a aquellas funciones que forman parte del plan de trabajo del departamento de recepción que buscan que los diferentes recursos con los que cuenta el departamento se utilicen de una forma eficaz y eficiente (Núcleo de turismo, INA 2000).

En cualquier sistema de reservaciones es importante mantener una revisión minuciosa de las diferentes herramientas de control para evitar sobre vender habitaciones; cuando se evitan este tipo de situaciones logran mantenerse buenas relaciones con los huéspedes (Núcleo de turismo, INA 2000).

Hoja de reserva

Como su nombre lo indica, este documento sirve para apartar o escoger una habitación, que será utilizada posteriormente. Esta hoja permite asegurar la disponibilidad en el establecimiento durante un periodo determinado (Núcleo de turismo, INA 2000).

El modelo de esta es libre, cada establecimiento de hospedaje confecciona la hoja según sus necesidades. Los datos mínimos que se deben incluir son: datos personales del huésped (nombre apellido y teléfono), fecha de entrada y salida y fecha en que se efectúa la reserva (número de noches) (Núcleo de turismo, INA 2000) (ver anexo 1, pag 29).

Tarjeta de bienvenida

Es un elemento de presentación que brinda información necesaria sobre el funcionamiento del hotel o alojamiento. Se le entrega al cliente durante la realización del *check in*. Algunos datos que incluye la tarjeta son los siguientes: nombre del huésped, cantidad de personas que lo acompañan número de habitaciones que ocupará y duración de la estancia (ver anexo 2).

Procedimiento de recepción

Registro (Check-in)

Es el proceso de entrada de los huéspedes al hotel o establecimiento de hospedaje. Para registrar al cliente se deben llevar a cabo los siguientes pasos:

- Saludar
- Consultar si tiene reservación
- Localizar la reservación
- Entregar tarjeta de registro y de bienvenida
- Se le asigna la habitación (firmar)
- Entregar la llave

- Según las políticas de la empresa, se solicita el pago de la primera noche
- Acompañar al turista hasta su habitación e informarle sobre los tiempos de comida (según fuera el caso)
- Desearle al cliente una feliz estancia
- Anotar el ingreso del cliente dentro del libro de registro.

Salida (Check-out)

Es cuando se realiza la cancelación de la cuenta. El proceso para realizar esta labor es la siguiente:

- Se debe verificar que los cargos estén correctos (cantidad de noches correctas)
- Tener todas las facturas del cliente actualizadas y a disponibilidad
- La tarifa esté bien aplicada
- Entregar factura al cliente para que la revise
- Al cobrar la factura es necesario contar el dinero enfrente del cliente
- Entregar el original de la factura al cliente y la copia es para la empresa
- Guardar el dinero
- Archivar las copias de facturas

Cliente sin reservación (Walking): este concepto es muy utilizado en asuntos de reservaciones, se refiere a la o las personas que llegan al hotel para buscar una habitación y no tiene una reservación.

Tipo de habitaciones

Los diferentes tipos de habitaciones son de acuerdo a:

- La capacidad de huéspedes
- La categoría
- Su relación de ubicación interior
- Su ubicación exterior
- Las medidas de las camas
- Habitaciones especiales

A. Según su capacidad

-Sencilla: Es una habitación para un huésped generalmente con una cama matrimonial.

-Doble: Es una habitación para dos huéspedes, puede estar equipada con una cama matrimonial, dos camas sencillas o dos camas matrimoniales.

B. Según su categoría

-Estándar: son habitaciones que contienen el mínimo de comodidad ofrecida al huésped en su estancia, esto independientemente de su capacidad.

-De lujo o suites: son habitaciones que se presentan con varios ambientes, dormitorio, sala de estar o escritorio y baño. Cuentan con un equipo lujoso y generalmente son construidas en lugares del establecimiento de hospedaje con mejor vista.

C. Según su relación de ubicación interior

-Adyacentes: se refieren a aquellas habitaciones cercanas, al menos ubicadas en el mismo piso.

-Contiguas: se encuentran unas al lado de otras, pero no poseen comunicación interior.

-Comunicadas: son habitaciones que se encuentran a la par y que tienen comunicación interior.

D. Según su ubicación exterior

Di Muro (1999) plantea que dependiendo de la ubicación del hotel, se pueden establecer diferentes tipos de habitaciones, como por ejemplo, con vista al mar, con vista a la piscina o junto a ella, con vista a la montaña, con vista al bosque, etc.

E. Según las medidas de las camas

-Camas individuales: tienen medidas de 1 metro de ancho X 1.90 m de largo.

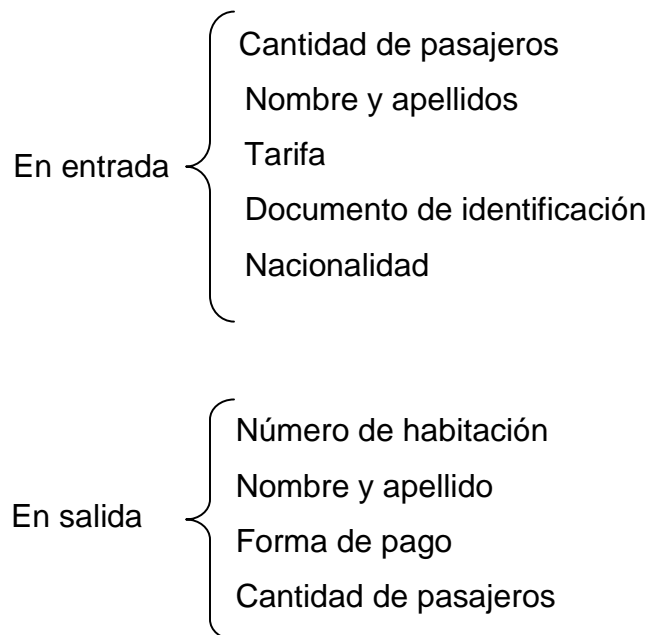
-Cama full: tienen medidas de 1.25 m de ancho X 1.90 de largo

F. Habitaciones especiales

Deben presentar una serie de características que van de acuerdo con los huéspedes que se alojarán en ellas, por ejemplo, puertas más anchas que permitan la entrada a la habitación de una persona en silla de ruedas, barras de apoyo tanto en el dormitorio como en el baño que permitan una fácil circulación y seguridad, teléfonos adaptados mediante teclas especiales y folletos e información; sistemas de comunicación con luces y adaptaciones para huéspedes con discapacidad auditiva.

Libro de entradas y salidas

Es aquel en donde debe aparecer inscrita toda persona que se ha alojado en el establecimiento de hospedaje y contiene una serie de datos como:



López (2000) menciona en base a la actitud y el comportamiento, los clientes pueden clasificarse por:

Su forma de comportarse: pueden ser clientes tranquilos, charlatanes, inquietos y con prisa o reivindicativos.

Por su motivación a la hora de viajar: como por ejemplo, el cliente de sol y playa, cliente cultural, cliente de aventura y deportivo o cliente de negocios.

Por su carácter: pueden ser extrovertidos, inseguros, triviales, curiosos, solitarios o impertinentes.

Por el grupo al cual pertenecen: mujeres, familiar, ejecutivos, grupos, tercera edad, estudiantes.

DEPARTAMENTO DE CAMARERAS O MUCAMAS

Aunque todos los servicios que se dan dentro de los hospedajes son fundamentales para la satisfacción de un cliente, la limpieza por parte del departamento o encargado influye directamente en la opinión que un turista puede formarse del negocio (Báez, 2007).

La habitación cumple una función muy importante que es la de albergar a un cliente de manera que sienta que es un espacio íntimo y cálido, por esta razón no olvidar los detalles a la hora de arreglar una habitación puede hacer la diferencia entre la buena o mala aceptación que exista en el cliente hacia nuestro hotel.

Por esta razón a continuación se desglosaran una serie de pasos y recomendaciones para realizar un buen trabajo dentro de este campo.

FUNCIONES DE LA CAMARERA

El aspecto personal de la camarera es esencial para lograr simpatía y confianza con el huésped.

El número de habitaciones que le corresponde a la camarera o encargado de la limpieza depende del tamaño y tipo del hotel o establecimiento y del tamaño de las habitaciones (Báez, 2007).

Revisión de las habitaciones

Es fundamental que la mucama o camarista del establecimiento, utilice una lista o reporte donde se especifique que habitaciones están ocupadas y cuales están disponibles, para lograr una mejor organización del tiempo, puesto que las habitaciones ocupadas deben ser prioridad. Se dice que el promedio para limpiar una habitación es de 30 minutos máximo (Báez, 2007).

Es esencial mencionar que aquellas personas que estén encargadas de la limpieza de las habitaciones, también son responsables de recuperar aquellas pertenencias de los huéspedes que hayan quedado dentro de la habitación y al

mismo tiempo hacerle saber al jefe o dueño del hospedaje lo que se ha encontrado durante la limpieza (Báez, 2007).

Otras funciones de la camarista

Los siguientes puntos son recomendaciones basadas en el texto de Báez (2007):

- En algunos alojamientos es común que se brinde servicio de alimentos y bebidas o servicio a la habitación, por lo que es normal encontrar implementos del restaurante, soda o cafetería (tazas, platos, cucharas, entre otros) dentro de las habitaciones de los huéspedes; si este fuera el caso, la mucama tiene el deber de reportar aquellos implementos a la persona correspondiente del área de alimentación.
- No prestar las llaves de las habitaciones.
- Reportar a las personas sospechosas en los pasillos o habitaciones.
- No dar información confidencial de los huéspedes.
- La camarista es el colaborador de la empresa que tiene mayor conocimiento sobre cuales son las averías o problemas de mantenimiento que sufre el alojamiento, por lo tanto es necesario que de a conocer estas imperfecciones a los encargados de mantenimiento para su pronta reparación.

HERRAMIENTAS DE TRABAJO

Carrito de la camarista

Existen algunos pasos a seguir que se deben de realizar antes de hacer la limpieza: la persona encargada debe tener una lista de suministros, productos y blancos (papel higiénico, ceniceros, cigarrillos, fósforos, etc.), antes de salir se debe de verificar que todos estos implementos estén dentro de la canasta o carrito de limpieza (Báez, 2007).

Es importante que mientras el encargado de limpieza no esté necesitando estos implementos, deben ser guardados en un lugar seguro, con el objetivo de evitar

posibles accidentes o extravíos. La ropa sucia será enviada al lugar correspondiente según la decisión del cliente (Báez, 2007).

Hoja de reporte de habitaciones

Esta hoja es utilizada en aquellos hoteles que tienen un gran número de habitaciones, se trata de un documento que contiene los números de habitaciones y un espacio para detallar si está vacante u ocupada. Esta herramienta tiene la función de ayudar a las mucamas a mantener de manera más organizada la ocupación real del hotel.

LIMPIEZA Y PUESTA A PUNTO DE LAS HABITACIONES

A continuación se presenta una serie de pasos que pueden facilitar la limpieza de una habitación, sin embargo es importante rescatar que cada tipo de hospedaje decide que implementar dentro de su alojamiento.

Según Báez (2007) el procedimiento más común para realizar la limpieza de una habitación es:

1. Tocar la puerta
2. Dejar la puerta abierta
3. Abrir las ventanas y cortinas para ventilar el cuarto
4. Apagar las luces y los aparatos
5. Contar la ropa y observar posibles daños
6. Revisar si hay objetos olvidados
7. Destender camas
8. Sacar la ropa sucia y meter la limpia
9. Sacar la basura

En el caso del baño:

- 1-Limpiar el sanitario
- 2-Lavar los vasos o cenizeros
- 3-Lavar el lavatorio

- 4-Limpiar los espejos
- 5-Limpiar la zona de la tina o regadera
- 6-Poner los suministros del baño (jabones aromatizantes, champús, etc.)
- 7-Limpiar el piso

Para arreglar la habitación:

1. Tender las camas
2. Sacudir el cuarto
3. Colocar los suministros
4. Acomodar los muebles
- 5.Cerrar las ventanas y cortinas
- 6.Colocar aromatizante
7. Revision final
- 8.Avisar que la habitación está disponible
- 9.Cerrar el cuarto

En el caso de una habitación ocupada es fundamental entender que la mucama no debe interferir con las actividades del huésped. Si es posible se debe procurar que el turista no se encuentre dentro de su habitación al momento de realizar la limpieza.

- La ropa tirada debe acomodarse en una silla
- deben acomodarse aquellos objetos que obstruyan el paso, por ejemplo periódico.
- Antes de tirar la basura se debe revisar su contenido.
- No tocar joyas ni dinero
- Se debe reportar el exceso de personas en la habitación

Apartado de Alimentos y Bebidas

1. Identificación del producto

Si se pretende proporcionar un servicio o producto de calidad, es necesario conocer detalladamente las características del producto o servicio que se brinda, esto con el fin de vender de manera exitosa el mismo.

Entre las características más importantes que se pueden mencionar son:

- a) Ingredientes de un platillo
- b) Tipo de preparación
- c) Tipo de acompañamientos para los platillos
- d) Tiempo de preparación
- e) Tipos de bebidas y sus ingredientes

La responsabilidad de conocer estas características recae principalmente en la persona que tiene contacto directo con el cliente, en la mayoría de los casos es conocido como el mesero o salonerero del establecimiento, por lo tanto es indispensable que esta persona tenga la facilidad de ofrecer y convencer al cliente sobre la calidad del producto o servicio que está comprando.

Es fundamental tener en cuenta que los clientes en determinadas ocasiones desearán conocer qué tipo de producto o servicio están adquiriendo.

2. Recurso humano

El recurso humano es todo el personal que conforma el equipo de trabajo de la empresa u organización, es considerado como la carta de presentación más valiosa con la que se cuenta.

Como lo mencionan la Asociación Centroamericana para la Economía, la Salud y el Ambiente (ACEPESA, 2009), un personal competitivo debe poseer las siguientes características:

Actitudes del personal

- ❖ Buena presentación: uñas, cabello, vestido, corte de pelo o recogido, dientes y calzado limpio, etc.
- ❖ Debe ser respetuoso, tolerante, amable y atento con el cliente.
- ❖ Debe tener buenas costumbres (respetuoso, puntual, discreto, honesto, etc.)

Competencias técnicas

- ❖ Debe tener conocimiento de las funciones asignadas al puesto de trabajo que desempeña.
- ❖ Debe tener conocimiento del país (horario del transporte público (buses, taxis, botes), localización de lugares turísticos, guía telefónica, etc.)
- ❖ Debe haber recibido capacitación o inducción en temas afines a las funciones que desempeña en su puesto de trabajo.

*No puede dejarse del lado que el personal debe actualizar su conocimiento de manera constante.

3. Puesta a punto

Concepto e importancia

La puesta a punto se puede definir como el conjunto de actividades que se realizan antes de abrir el comedor o restaurante, con el objetivo de brindar la mejor imagen del servicio y evitar los inconvenientes que se puedan presentar durante la atención de los clientes.

Ejecución de la puesta a punto:

La puesta a punto consiste en varios procedimientos, los más destacados son los siguientes:

a) Ventilación del local: existen dos tipos de ventilación: natural y artificial. El primero consiste en permitir que el aire entre por las ventanas y puertas del establecimiento, con el objetivo de que remueva el aire interno del establecimiento (Jiménez, 2005).

En el caso de la ventilación artificial consiste en “encender o instalar aparatos eléctricos destinados para tal fin” (Jiménez, 2005).

b) Iluminación: al igual que la ventilación en esta área existe dos tipos: natural y artificial. El establecimiento debe procurar usar la mayor cantidad de luz natural durante el tiempo que sea posible. Mientras que durante la noche el la empresa debe tener una adecuada iluminación artificial (fluorescentes y bombillos), que proyecten la luz de manera directa o indirecta según el ambiente del restaurante o el comedor.

c) Limpieza: consiste en realizar procesos de higiene dentro de las instalaciones que abarquen las áreas de salón principal, la cocina; además del lavado y pulido de vajillas, la limpieza mesas, lavado y planchado de manteles.

d) Menú o Cartilla: tiene cuatro funciones básicas:

- ❖ Aumentar el promedio general de la cuenta.
- ❖ Promover la venta de los productos presentados.
- ❖ Integrarse al diseño y decoración que caracteriza al restaurante; el menú debe ser atractivo para atraer la atención del cliente.
- ❖ Provocar que el cliente regrese al establecimiento.

Montaje de mesa

Se refiere a la distribución del espacio de las mesas del restaurante o comedor, de manera tal que permita la conformidad del cliente en el establecimiento.


Dentro de los pasos para la distribución y montaje de mesas se encuentra la medición de la capacidad del comedor, como parte de los aspectos importantes está el tomar en cuenta que entre cada silla de la mesa o entre cada cliente, debe existir un espacio de 50 cm y entre cada mesa del comedor debe haber una distancia de 1 metro, que pretende marcar el pasillo para el desplazamiento tanto de los empleados como de los clientes.

El establecimiento debe contar con un espacio destinado para personas con necesidades especiales, en el caso de las personas con silla de ruedas es necesario contar con un espacio de 1.50 a 2 m.

Una vez distribuido el mobiliario y el espacio del lugar, se debe seguir el siguiente procedimiento:

Colocación de la lencería: revisar que los manteles estén limpios, sin manchas y planchados, para una colocación adecuada del mantel se deben de separar las sillas de la mesa.


El mantel debe cubrir por completo la mesa y colgar como mucho por sus lados, un tercio ($1/3$) de la distancia que existe entre la mesa y el suelo.



Fuente: www.mantelescr.com

Marcado de la loza o vajilla: consiste en ubicar cada una de las piezas en su respectivo lugar, la vajilla debe estar limpia, en perfecto estado y sin rayaduras; es preferible que este elemento sea uniforme con el resto de los implementos de la mesa, además debe colocarse a 2 cm de distancia del borde de la mesa.

En algunas ocasiones es utilizado el plato plano como base para la colocación de la vajilla, sobre este se coloca un plato hondo que es utilizado para sopas o para cremas, sin embargo el plato hondo puede omitirse según el tipo de comida que se vaya a servir.




Fuente: www.mantelescr.com

Así mismo se recomienda colocar un plato auxiliar pequeño en el cual se pondrá un bolillo de pan y si se requiere mantequilla es necesario ubicar un cuchillo pequeño plano para untar.

Marcado de la cubertería: al igual que el punto anterior este segmento consiste en ubicar cada una de las piezas en su respectivo lugar, de la misma manera que los platos los cubiertos deben de estar a 2 cm de distancia del borde de la mesa, a la vez el la cuchara para el postre o el café debe ser colada en la parte superior del plato. El cuchillo para el plato fuerte debe ir al lado derecho y el tenedor al lado izquierdo, estos dos cubiertos son conocidos como trincheros y son los más comunes.

Existen diferentes tipos de cubiertos y tenedores para la gran variedad de palillos que hay en el mercado.



Fuente: www.mantelescr.com

Colocación de la cristalería (opcional): consiste en ubicar cada una de las piezas en su respectivo sitio, de acuerdo con un menú y guardando la simetría (distancia). La cristalería se coloca a la derecha ligeramente arriba en dirección al cuchillo trincherero. Es importante se coloque siempre una copa o vaso para agua, además de la copa o vaso para la bebida principal (Jiménez, 2005).

Ubicación del pequeño menaje o centro de mesa: lo integran básicamente el salero, pimentero, florero (día), candelabro (noche) y un cenicero (área de fumado) (Jiménez, 2005).

Ubicación de servilletas: es el paso final de la disposición de las mesas, esta se ubicará de preferencia sobre el plato o base o el sitio entre los cubiertos; cabe la posibilidad de ubicarse a la izquierda del plato base (Jiménez, 2005).

Sistema de Control

A este se le denomina comanda, es un formato donde se transcribe la orden de pedido del cliente, la comanda es una herramienta valiosa que evita olvidos en las ordenes de los clientes; pero sobre todo servir a la persona que lo solicitó sin preguntar a quien corresponde el pedido (Jiménez, 2005).

A la vez es el elemento que hace movilizar el departamento de A y B; mientras no se reciba una comanda en la cocina o el bar, no se pondrá en marcha el proceso

de preparación, producción y control; por lo que nunca se debe despachar un pedido hasta que no se tenga la comanda (Jiménez, 2005).

Datos impresos	Observación
Nº de mesa	Que corresponde, en el caso de que se unan mesas solo se utiliza el de uno de ellas.
Nº de comensales	Número total de comensales
Nombre o clave del saloner	Debe quedar claro el nombre, firma o código de la persona que toma la orden.
Fecha	Día/ Mes/ Año
Nº de habitación (en el caso de sistemas de restauración en hoteles)	Se anota el número de esta, o una P si se trata de un cliente que esta de paso. (Esto para el caso de hoteles).
Numeración (Folio) de la comanda para el control interno	Este dato ya viene impreso en la comanda.
Cantidad	Cantidad que corresponde a cada platillo y bebida.
Concepto de detalle	Corresponde al platillo o bebida seleccionada por el comensal; se debe agregar cualquier detalle que el cliente haya indicado (términos, guarniciones, preferencias).
Nombre del establecimiento	Este dato ya viene impreso en la comanda.

Descripción del proceso productivo

Se refiere a la puesta a punto del servicio en base a todos aquellos conocimientos y técnicas ya establecidas que permitan satisfacer de manera eficiente los requerimientos de los clientes (Jiménez, 2005).

- ❖ Recibimientos de los clientes: debe darse un saludo de forma cordial e informar sobre las mesas disponibles y otra información general que se considere necesaria.
- ❖ Presentación de la cartilla o menú: se entrega el menú a los comensales, siempre por el lado derecho, es responsabilidad del mesero ofrecer los platillos especiales del restaurante, para aumentar el consumo de los clientes.
- ❖ Toma de la orden: el mesero debe tener claro los platillos y bebidas que se solicitaron para evitar errores de entregas tanto en la cocina como en el comedor.
- ❖ Seguimiento: después de la entrega de los alimentos a los clientes, se les debe preguntar por lo menos una vez por su satisfacción respecto al servicio, como por ejemplo: “si todo se encuentra bien” o “si se les ofrece algo más”.
- ❖ Tramitación de la cuenta: la cuenta se debe entregar cuando el cliente lo solicite. Dentro de la factura deben chequearse datos fundamentales como el número de mesa, fecha, bebidas y platillos solicitados, así como el monto total incluyendo impuestos.
- ❖ Despedidas de los clientes: se debe despedir a los clientes con amabilidad, agradeciéndoles la visita y externándoles el deseo de atenderles en otra oportunidad.
- ❖ Remontado de la mesa nuevamente: debe montarse la mesa de nuevo para que esté a disposición de nuevos clientes.

Nota importante: el servicio de alimentos y bebidas es un producto intangible (es percibido únicamente en el momento en que se recibe), por lo tanto el personal es un elemento fundamental en el servicio, por esta razón entre mejor sea su actitud mejor podría ser el resultado.

Bibliografía

Asociación Centroamericana para la Economía, la Salud y el Ambiente. (2009) *Estándares de calidad para el Proyecto Turismo como Instrumento de Desarrollo de las Comunidades Rurales de Centroamérica*. San José: ACEPESA.

Báez Casillas, Sixto (2007). *HOTELERÍA*. Editorial: Grupo Editorial Patria: México. 3ª ed.

Di Muro, Luis (1999) *Manual Práctico de Recepción Hotelera*. Distrito Federal: Editorial Trillas.

Instituto Nacional de Aprendizaje (2000) *Programa Recepción Hotelera*. San José: INA

Jiménez, Franklin (2005) Programa gestor administrativo en empresas de turismo rural: Servicio de alimentos y bebidas. San José: INA

López, Socorro (2000) *Recepción y Atención al Cliente*. Madrid: Editorial Thompson Editores Spain.

www.mantelescr.com. Consultado el día 03 de setiembre del 2009

ANEXOS

ANEXO 1 HOJA DE RESERVACIÓN

HOJA DE RESERVA			
Nº Reserva:		Fecha:	
Cliente:		Emp./Ag:	
Dirección:		Dirección:	
Telf.: Fax		Telf.:Fax	
Nº Pax			
TIPO HABITACIÓN	INDIVIDUAL	DOBLE	TRIPLE
Cantidad			
Precio			
Reservado por:			
Observaciones:			

ANEXO 2
TARJETA DE BIENVENIDA

TARJETA DE BIENVENIDA	
NOMBRE/ NAME:	
N° PERSONAS	N° HABITACIÓN
LLEGADA/ARRIVAL	SALIDA/DEPARTURE

Instituto Tecnológico de Costa Rica
Escuela de Arquitectura y Urbanismo
Informe Final Práctica de Especialidad
Coordinador General: Arq. Gilberto Palomar

2009

Propuestas de Diseño: Turismo Rural Comunitario



Profesora Tutora:
Arq. Marlene Ilama

Asesores de Proyecto:
M. Ed. Juan Hernández
Lic. Amilkar Mora

Estudiantes;
Olga Olivas Eduarte
200514661
Osman Herrera Rivera
200405025



Tabla del Contenido

Resumen.....	4
Lo primero que se contempla en este documento es la justificación del proyecto y la evaluación de, tanto, las necesidades como la situación actual observada en la zona, a raíz de las visitas y entrevistas a las personas interesadas. Para luego mostrar las propuestas resultantes del trabajo realizado.	4
Introducción.....	4
Objetivos.....	4
Objetivo general.....	4
Objetivo específicos	4
Justificación.....	5
Antecedentes.....	6
Turismo rural comunitario.....	6
Nombre del proyecto interuniversitario.....	7
Memorias de visitas al sitio: Bambú, Suretka y Amubri.....	9
Visita Numero 1	9
Visita Número 2.....	10
Visita Número 3.....	11
Situación Actual y Necesidades Encontradas.....	12
✓ Dar a conocer las costumbres y tradiciones de la zona	12
✓ Tipologías y Materiales autóctonos.....	13
✓ Planificación: aprovechamiento de los recursos de manera sostenible	14
✓ Poca información en cuanto a aspectos físicos.....	14
✓ Involucramiento en el proyecto de cada vez más persona interesadas.....	15
✓ Respeto por el medio ambiente	15
✓ Falta de un claro plan a futuro.....	15

Marco teórico	16
Arquitectura Talamancaña.....	16
Tipologías Tradicionales	16
1. Cónica ⇒ (u-suré) cuenta con características muy importantes.....	16
2. Circular de techo cónico ⇒ (jutsini) las particularidades con las que cuenta son:.....	16
3. Planta ovalada ⇒ (orowe) esta tipología se caracteriza por:.....	17
4. Frontón de ábside circular ⇒ las características particulares con las que cuenta este tipo son básicamente:	17
5. Rectangular con techo de dos vertientes ⇒ la características particulares con las que cuenta este tipo son básicamente:	18
Materiales.....	18
Referente de diseño	21
Proyecto Turístico Ditsowou (Encuentro de Culturas)	21
Rancho indígena	22
Aspectos constructivos.....	22
Aspectos sociales y culturales.....	23
Servicios	23
Propuestas.....	23
Programas arquitectónicos.....	24
Recomendaciones.....	27
Conclusiones	28
Bibliografía	¡Error! Marcador no definido.

Resumen

En este documento se presenta la evaluación de las necesidades y la situación actual observada en la zona, a raíz de las visitas y entrevistas a las personas interesadas. Luego se muestran las propuestas resultantes del trabajo realizado.

Introducción

El objetivo de este documento es presentar los resultados de nuestra Práctica Profesional, en la cual se estudiaron las necesidades expuestas por una comunidad indígena en la Región de Talamanca, específicamente en las zonas de Suretka y Amubri. Al final se generaron propuestas de diseño en respuesta al interés por el desarrollo del turismo rural comunitario en la región.

Este proyecto está vinculado con la investigación Fortalecimiento del Desarrollo Económico Local por medio del Turismo Rural Comunitario: FODELOTUR, realizada por la Escuela de Ciencias Sociales. Y el reto que se presenta es desarrollar la parte arquitectónica de dicho proyecto.

Los proyectos pretenden, además de ayudar al desarrollo económico de las familias o propietarios interesados, brindar al visitante una buena alternativa de alojamiento que corresponda al clima y, sobre todo, a la arquitectura tradicional, tanto al turista nacional como al extranjero.

Objetivos

Objetivo general

- ⇒ Generar propuestas arquitectónicas que respondan a las diferentes necesidades expuestas por los habitantes de la zona, que ayuden a mejorar e impulsar la actividad turística en estas comunidades indígenas.

Objetivo específicos

- ⇒ Desarrollar propuestas arquitectónicas respetando las tipologías autóctonas, incorporando la utilización de los recursos materiales propios de cada beneficiado.

- ⇒ Proponer tipologías modelo de alojamiento y alimentación para el aprovechamiento de los propietarios y otros posibles interesados dentro de esta misma comunidad.
- ⇒ Entregar los anteproyectos arquitectónicos que muestren los diseños resultantes, así como las recomendaciones en cuanto a aspectos técnicos, materiales, dimensiones y distribuciones espaciales. Así como para que se mejoren las infraestructuras existentes.

Justificación

Actualmente, las comunidades indígenas costarricenses no reciben, por parte del Estado, la ayuda necesaria para el desarrollo de actividades que mejoren sus economías. De estas destaca la turística, que es un importante camino para generar ingresos a las comunidades rurales, especialmente.

Sin embargo, se notan esfuerzos importantes por parte de los habitantes de estas zonas, y de las cuales la región de Talamanca (Bambú, Suretka, Amubri, Shiroles, etc.) no es la excepción. Se observa la presencia de grupos organizados que tratan de encontrar soluciones y generar estrategias para atraer a los turistas tanto nacionales como extranjeros.

Como parte de este proceso es realmente significativo que se contemple una participación interdisciplinaria. La colaboración del arquitecto es fundamental para que se genere un manejo justificado de los espacios físicos, dirigidos a actividades de alojamiento y todo lo que esto conlleve, generando niveles de confort aceptables.

Es por esto que nos interesamos en entender las necesidades de los pobladores de estas comunidades, muy especialmente aquellas de tipo espacial expresadas por un grupo de emprendedores, organizados en una Cámara de Turismo del lugar.

Esta práctica de especialidad va dirigida a ayudar a los habitantes de las comunidades visitadas a comprender el valor de una adecuada intervención arquitectónica y como esto traería beneficios en sus futuros proyectos.

Falta:

Incluir la importancia del turismo r c

La existencia de las cámaras de turismo organizada

Infraestructura Turística: para que las empresas familiares puedan atender eficientemente las necesidades del visitante

Antecedentes

Turismo rural comunitario

El turismo rural comunitario según el Instituto Costarricense de Turismo (ICT) es aquel que se “compone de experiencias turísticas planificadas e integradas sosteniblemente al medio rural y desarrolladas por los pobladores locales organizados para beneficio de la comunidad”.

Está caracterizado por seis factores principalmente, los cuales son:

1. Integra las riquezas naturales con la vida cotidiana de la comunidad
2. Promueve las prácticas productivas sostenibles dentro de la oferta turística
3. La dinámica rural se adapta a la vida rural y además conserva un carácter rústico, ambiente acogedor y confortable.
4. Se basa en la gestión y participación local (varias familias o toda la comunidad)
5. Es un elemento integrador de toda la población local. Inserta a los miembros de la comunidad en actividades turísticas y se reparten los beneficios de manera equitativa.
6. Promueve la tenencia de tierra por parte de los pobladores.

El turismo rural comunitario surge con la necesidad de generar alternativas económicas en las comunidades rurales, poniendo en valor los recursos propios, y que permite generar oportunidades. Además, sin abandonar las actividades tradicionales de la zona.

Este tipo de turismo se ha convertido en una catapulta importante para el desarrollo de las comunidades que lo promueven, favoreciendo principalmente a las mujeres y a los jóvenes, quienes con el producto colaboran en la economía de sus hogares.

El impacto de esta actividad económica ha sido positivo por lo siguiente:

- Favorece y fortalece el desarrollo comunal
- Complementa o genera los ingresos de las familias que participan.
- Desarrolla la capacidad empresarial local.
- Contribuye a disminuir la migración hacia las ciudades.
- Ayuda a valorar y fortalecer la cultura local.
- Contribuye a la participación activa de las mujeres.
- Promueve el respeto hacia los recursos naturales y a desarrollar nuevas reservas.
- Permite poner en valor los recursos de la zona de manera sostenible.

Nombre del proyecto interuniversitario

Fortalecimiento del Desarrollo Económico Local por medio del Turismo Rural

Comunitario: FODELOTUR

La idea del proyecto es brindar aportes para el fortalecimiento del desarrollo económico local creando toda una dinámica alrededor de las comunidades que involucre las actividades cotidianas, la puesta en valor de las riquezas naturales además de sus actividades agropecuarias, todo esto por medio del turismo rural comunitario. En otras palabras ofrecer al turista una alternativa diferente al turismo acostumbrado de sol y playa, tener un trato más personalizado e identificado con las comunidades en las cuales son recibidos.

El proyecto se desarrolla en 3 etapas en las cuales se trabajara con diversas comunidades del país. En la tercera etapa se incluirán las comunidades de Bambú y Suretka, distrito Bratsi, Cantón Talamanca. Es aquí donde se le pide la participación a la Escuela de Arquitectura y Urbanismo del Instituto Tecnológico de Costa Rica.

Por parte de la Universidad Nacional toma parte en el proyecto la Escuela de Planificación y Promoción Social. Con representación de la Lic. Maritza Vargas y la Lic. Andrea Marín Montero. Mientras que del Instituto Tecnológico de Costa Rica están el M.Ed. Juan Hernández Navarro y el Lic. Amílkar Mora Sánchez

En cada comunidad se busca implementar una metodología participativa integrando a las comunidades que han logrado un grado de avance y las que no, que aparentemente están en las mismas condiciones, con el fin de

captar el por qué las primeras han logrado ese éxito. El planteamiento metodológico a seguir es el siguiente:

1. Participación comunitaria: Las comunidades deben gestionar el turismo local en un ambiente de promoción de la participación comunitaria, capacitando, llevando información, involucrándose activamente en la toma de decisión y en la ejecución de emprendimientos, considerando la equidad de género, ecología, equiparación de oportunidades y tomando en cuenta la dimensión generacional.

2. Infraestructura Turística: Actuar proactivamente en el acompañamiento de cada comunidad, en lo tocante al diseño, la gestión de recursos y ejecución de obras de infraestructura turística, para que las empresas familiares puedan atender eficientemente las necesidades del visitante, en función del aprovechamiento máximo de los recursos turísticos disponibles.

3. Gestión para del desarrollo institucional y de servicios básicos: Con la idea de que el primer y mayor beneficiado en el disfrute del turismo sea la comunidad local, no debe entenderse que la acción del proyecto se enfoca exclusivamente en los atractivos y oferta turística, sino que estos se sitúan en un contexto social más amplio, que pasa por el desarrollo social de las comunidades. Para ello es necesario coadyuvar en el desarrollo institucional expresado en organizaciones comunales, capacidad de incidencia para con los agentes de desarrollo (sector cooperativo, bancario, gobierno local) para la dotación de infraestructura básica y servicios como la gestión del agua, el saneamiento, los servicios sociales (salud, educación) y el mejoramiento de vías de comunicación.

4. Desarrollo de proyectos turísticos productivos: Se trata de capacitar y apoyar en la gestión de recursos financieros, así como generar redes de pequeñas empresas locales que, con una articulación horizontal y vertical de la producción de bienes y servicios turísticos, así como otros complementarios, permita a las comunidades locales incrementar la captación de recursos económicos y su inversión en turismo. En este mismo sentido se favorece la formación de empresas cooperativas.

5. Conservación y desarrollo de patrimonios comunales: Se trata de diseñar e implementar sistemas de conservación y protección del entorno cultural y ambiental de las comunidades; asimismo, rescatar y gestionar fondos

para financiar las prácticas culturales (tradicionales, lúdicas y artísticas) locales.

6. Seguridad comunal y Turística: Capacitación y acompañamiento para promover la reducción de riesgos sociales de la actividad y potenciar comunitariamente los beneficios del turismo, de forma tal que tanto las comunidades como los visitantes desarrollen un contacto lo más mutuamente enriquecedor posible, en un ambiente ético y moral seguro.

Memorias de visitas al sitio: Bambú, Suretka y Amubri

Visita Numero 1

- ⇒ Se parte de San José a las 6:00 am el día jueves 30 de julio del 2009, con los profesores encargados del proyecto de investigación, M. Ed. Juan Hernández y Lic. Amilkar Mora, quienes nos informaron de los alcances generales del mismo.
- ⇒ Se llega a la comunidad de Bambú en la reserva Bri Bri en Talamanca, propiamente al proyecto de alojamiento Ditsowou Lodge (Encuentro de Culturas), propiedad del señor Danilo Iayan en donde nos hospedamos. Este proyecto fue nuestro primer acercamiento a las características arquitectónicas propias de la cultura. Este se convierte en el principal referente de diseño para las posteriores propuestas.
- ⇒ Se procede a realizar un levantamiento fotográfico del proyecto y características particulares arquitectónicas.
- ⇒ Nos trasladamos luego hacia la comunidad de Suretka, a una reunión programada a las 3:00 pm con los miembros de la Cámara de Turismo, conformada por habitantes de la zona. En donde primeramente se nos presenta a cada uno de los interesados, además se nos explica los detalles y los avances alcanzados hasta la fecha.
- ⇒ En la reunión se toma nota de las necesidades espaciales expresadas por los miembros de dicha cámara y de las pretensiones

particulares para cada proyecto. Todo de acuerdo a sus recursos económicos y propiedades.

- ⇒ Una vez terminada la reunión nos dirigimos hacia la comunidad de Shiroles en busca de un proyecto con el fin de que este nos sirva de referencia, llamado Finca Educativa, el cual es un proyecto que ofrece actividades que vinculan al turista con la cultura indígena, además de ofrecer servicio de hospedaje y alimentación. Luego de la visita a este centro se regresa hacia el lugar de hospedaje.
- ⇒ Al día siguiente se parte hacia la comunidad de Amubri, con fin de conocer un proyecto impulsado por la Oficina de Equidad de Género del ITCR llamado Alakolpa Iyok Ami el cual funciona como un centro de capacitación para mujeres. Se conocen a los jóvenes Víctor Iglesias y Roger Blanco quienes actualmente están desarrollando su propio proyecto turístico y son parte de la cámara antes mencionada. Ellos nos ofrecieron información y nos explicaron sobre los diversos métodos constructivos y materiales utilizados en el proyecto, los cuales son consecuentes con los sistemas constructivos tradicionales. Luego de esta visita se retorna a San José aproximadamente a las 12 md.
- ⇒ Se logró una vinculación directa al proyecto, para iniciar con la investigación sobre las tipologías arquitectónicas a utilizar.

Visita Número 2

- ⇒ Se parte de San José a las 6:00 am el día sábado 12 de setiembre del 2009, en esta ocasión acompañados por el profesor Amilkar Mora, y la profesora tutora de nuestra Práctica de Especialidad Arq. Marlene llama.
- ⇒ Se llega a Ditsowou Lodge, Bambú a las 12:00 md. Luego se parte a la propiedad del señor Heriberto y la señora Luisa Smith, para efectuar el levantamiento de terreno y construcciones existentes. Se nos comunican las intenciones de desarrollo y de mejoramiento de lo existente.

- ⇒ Posteriormente, se visita la propiedad del señor Nemesio Reyes, conocido como Benancio, se efectúa el levantamiento de terreno y construcciones existentes. Se nos comunican las intenciones de desarrollo y de mejoramiento de lo existente.
- ⇒ Una vez terminado el levantamiento, nos dirigimos a la reunión programada a las 3:00 pm en donde se nos presenta a otros miembros de la Cámara de Turismo. Se conocen nuevas necesidades a solventar. En esta ocasión algunos de los miembros presentan croquis e ideas más concretas sobre lo deseado para sus proyectos.
- ⇒ Una vez terminada la reunión se regresa hacia el lugar de hospedaje.
- ⇒ Al día siguiente se visita nuevamente la comunidad de Amubri, específicamente el proyecto de Víctor y Roger, con el fin de recolectar más información y realizar los levantamientos pertinentes.
- ⇒ Se retorna a Suretka para luego dirigirnos a la propiedad del señor René Rocha para a efectuar el levantamiento de terreno. Se nos comunican las intenciones de desarrollo. Se retorna seguidamente hacia San José aproximadamente a las 12:00 md.

Visita Número 3

- ⇒ Se parte de San José a las 7:00 am el día sábado 05 de diciembre del 2009, en esta ocasión acompañados por el profesor Juan Hernández, y la profesora Arq. Marlene llama.
- ⇒ Se llega Ditsowou Lodge, Bambú a las 2:30pm. Luego se parte a la reunión en la casa del señor Romel Vargas, programada a las 3:00 pm
- ⇒ A esta reunión fueron convocados los beneficiados de los proyectos desarrollados, con el fin que conocieran y evaluaran si estaban conformes con los diseños propuestos, y para retroalimentar los diseños.
- ⇒ Se expusieron los proyectos del señor Nemesio Reyes (c.c. Benancio), Romel Vargas, Víctor Iglesias y Roger Blanco, y finalmente; la propuesta del señor René Rocha. Explicamos a cada uno las

necesidades encontradas, después procedimos a exponer los diseños propuestos y por último cada uno expresaba las sugerencias, dudas y nos daban el visto bueno o malo del proyecto.

- ⇒ En todos los casos se acogieron positivamente las propuestas y se mostraron satisfechos con los diseños generados. Al final de cada exposición se sugirieron cambios mínimos en los mismos.
- ⇒ Una vez mostrada la totalidad del trabajo realizado, se cierra la cesión de la reunión y se regresa al lugar de hospedaje.
- ⇒ Al día siguiente se parte a las 9:00 am hacia San José, llegando a las 4:00 pm.

Situación Actual y Necesidades Encontradas

Al visitar la zona de Suretka y Amubri se observan situaciones físicas y sociales de las cuales se extraen las siguientes necesidades y situaciones:



Fig. 1. Artesanía de la zona.
Fuente Propia

- **Dar a conocer las costumbres y tradiciones de la zona**

Existe una inquietud general en las personas ligadas al proyecto: "no dejar morir la cultura". Por medio de esta premisa es que se han organizado para planear diversas actividades que van desde cursos y demostraciones del lenguaje, cocina, tradiciones, hasta recorridos guiados por senderos para apreciar el paisaje.

En otras palabras, lo que se busca es el desarrollo de un turismo alternativo para todas aquellas personas que quieran algo diferente al turismo tradicional. Además, que estas actividades a la vez vayan de la mano con el fortalecimiento de una cultura rica y costumbres y tradiciones como que lo es la de la zona, pero que con el pasar de los años y el avance de la tecnología ha pasado desapercibida (Ver figura 1).

- **Tipologías y Materiales autóctonos**

Las tradiciones constructivas de la región talamanqueña dictan pautas importantes en cuanto a la utilización de materiales para la conformación de sus espacios habitables.

Se nota una total preocupación y compromiso, ante todo, por la utilización de los materiales y sistemas constructivos autóctonos. Los más comunes en la región, y además mencionados por los participantes, estos son: la hoja de suita en las cubiertas (Ver Figura 2), lo mismo que la platanilla o cola de gallo; la chonta como cerramiento vertical y en los pisos. Madera rolliza de montaña (manu, bambú, entre otras), como estructuras principales.



Fig. 2. Tejido tradicional de las hojas de suita para la cubierta. Fuente Propia

La extracción de los mismos siguen tradiciones arraigadas en el conocimiento de los habitantes de esta zona.

El objetivo principal de todo lo anterior es reforzar la identidad cultural por medio de un lenguaje arquitectónico ligado, en su totalidad, a su tradición.

- **Sistemas constructivos ajenos a la zona**

Se nota un incremento importante en la aparición de viviendas que no se adaptan en lo más mínimo al clima ni las costumbres de la zona. Esto ha sido provocado por la donación de viviendas de interés social otorgadas por el gobierno, las cuales no se distinguen del resto concedidas en otras zonas (Ver figura 3). Es lamentable el hecho de observar estas tipologías en casi todos los poblados de Costa Rica que no responden a las variables climáticas propias de cada lugar, y que por esta razón se están convirtiendo en una verdadera plaga.



Fig. 3. Casa de interés social en Amubri que no corresponde a las tradiciones de la zona. Fuente Propia

Se observa que cuando existen viviendas de este tipo, en la mayoría de los casos, los propietarios de estas optan por construir, contiguas a estas

casas, otro espacio con las tipologías arquitectónicas y materiales de la región. Suponemos que encuentran en éstas ambientes más agradables.

- **Criterios preconcebidos**



Fig. 4. Estructura tradicional en Suretka. Fuente Propia

Se presentan propuestas, por parte de los participantes en el proyecto, con los diseños tradicionales de ranchos o bungalows (Ver figura 4).

Los propulsores de estos proyectos turísticos proponen ideas siguiendo las características arquitectónicas presentes en la región.

Por lo que se busca desarrollar diseños flexibles que se adapten las necesidades expuestas y con las características en cuanto a materiales, adaptación al clima y a las actividades que se quieren llevar a cabo.

- **Planificación: aprovechamiento de los recursos de manera sostenible**

Está claro que una planificación puntual para cada intervención es de vital importancia. Principalmente ligado en temas relacionados con la adecuada implantación de cada diseño en un entorno físico determinado y previendo las extensiones futuras del proyecto.

Esto debe respetar la topografía de los terrenos y con la mínima alteración de los mismos, poniendo en valor los recursos naturales existentes. Se asegura una adecuada ubicación y expansión de los proyectos tomando en cuenta el número recomendable de metros cuadrados y etapas de construcción.

Además, lo anterior, pretende, generar una característica fácilmente identificable por los turistas.

- **Poca información en cuanto a aspectos físicos**

Son escasos los datos que se aportan en cuanto a las características tangibles de los sitios en donde se pretenden desarrollar estos complejos de



Fig. 5. Materiales extraídos y tratados en la zona. Fuente Propia

actividades. No se aportan datos reales (mapas o planos) acerca de los terrenos posibles a intervenir. Ya que los vecinos no poseen planos de catastro porque al ser este lugar una reserva natural los terrenos no son divididos formalmente.

- **Involucramiento en el proyecto de cada vez más personas interesadas**

Este proyecto ha sido capaz de despertar el interés de la comunidad en general, personas que se sienten atraídas hacia la idea de propulsar la actividad turística en sus pueblos.

Son cada vez más las personas que quieren empaparse con la idea e involucrarse para fomentar el avance en cuanto a aspectos económicos y sociales en el entorno donde se desenvuelven (Ver figura 6).



Fig. 6. Habitantes de la zona, Rio Telire.
Fuente Propia

- **Respeto por el medio ambiente**

No solo se busca sacar el provecho de los recursos que brinda la zona, sino que hacerlo de la manera más sostenible que se pueda, con el fin de ser lo menos nocivo posible. Incluye tener un manejo de desechos óptimo, un adecuado planeamiento del uso de los recursos así como el uso de estrategias pasivas en el diseño arquitectónico. Esto con el fin de respetar el entorno natural ahorrando energía y produciendo menos desechos.

- **Falta de un claro plan a futuro.**

A pesar de que las personas tienen iniciativa y algunos criterios de cómo abordar el problema, no se ve una clara planeación hacia el crecimiento, un desarrollo que les permita crecer de una manera adecuada sin trabas en un futuro.

- **Proyecto en desarrollo.**

Se visitó la construcción de un proyecto afín, en el cual se vio cual era una idea cercana a la propuesta a realizar. En esta se observó el uso de las diversas técnicas constructivas así como el uso de los materiales de la zona.

Marco teórico

Arquitectura Talamanqueña

En el libro La casa cósmica Talamanqueña de Alfredo González C. y Fernando González V (1989), se muestran las tipologías tradicionales de las estructuras arquitectónicas de Talamanca.


Las características de la arquitectura talamanqueña se han mantenido a través de los siglos. Las tipologías de estas viviendas eran abundantes en la región todavía en las primeras décadas del siglo XX. Sin embargo, la constante disminución de los bosques primarios provoca la disminución de los materiales tradicionales de construcción, por lo que se ha visto la necesidad de cambiar o introducir materiales ajenos de la cultura.

Tipologías Tradicionales

1. **Cónica** ⇒ (u-suré) cuenta con características muy importantes (Ver figuras 7 y 8)
 - Posee un planta de forma circular
 - Techo cónico hasta el suelo
 - En esta tipología el poste central se elimina
 - Cuenta con ocho pilares básicos distribuidos a través de la circunferencia de la planta
 - Tiene tres aros que cumplen función estructural

Se sabe que son tres tipologías tradicionales principales y de las cuales se dan algunas variaciones de ellas:

- cobertizo.
- Esta tipología es característica de la arquitectura bribri.



U-suré Tradicional



Fig. 6. Habitantes de la zona, Río Telire.

Fuente Propia

2. **Circular de techo cónico** ⇒ (jutsini) particularidades con las que cuenta so



Jutsini Cabécar

- Posee una planta de forma circular con o sin cerramiento.
- Cuenta con techo cónico
- El poste central es eliminado también.
- Esta tipología cuenta con un sistema de ocho pilares básicos.




- Tiene dos entradas, esto en caso que existan los cerramientos.
- Esta variación sigue las tradiciones cabécares

3. **Planta**

ovalada ⇒ (orowe) esta tipología se caracteriza por:

- Posee una planta de forma ovalada.
- Tiene un techo a dos vertientes con extremos semicirculares.
- De igual manera esta tipología se estructura con la existencia de ocho pilares.
- Es utilizada tanto por la comunidad bribrí y cabécar.



Orowe

4. **Frontón de ábside circular** ⇒ las características particulares con las que cuenta este tipo son básicamente:

- La forma de la planta conforma una U, con o sin cerramiento.
- Está conformada por un techo a dos vertientes con un extremo semicircular
- La tipología está compuesta por seis pilares elementales.
- Cuenta únicamente con una entrada cuando existen cerramientos.
- Es de tradición tanto bribrí como cabécar.

5. Rectangular con techo de dos vertientes

⇒ la características particulares con las que cuenta este tipo son básicamente:

- La forma de la planta conforma una U, con o sin cerramiento.
- Está conformada por un techo a dos vertientes con un extremo semicircular



Materiales

Especies de uso regular en construcciones típicas de la zona.

Rectangular de dos vertientes

Manú

Minquartia guianensis Aubl.

(Cuajada negra, manú, manú negro, palo de piedra)

Crece en formaciones de bosque muy húmedo siempreverde de tierras bajas, en elevaciones inferiores a los 500 m, en sitios con topografía plano ondulada con pendientes entre 20-40% y una precipitación mayor a los 3500 mm anuales.

Madera excesivamente pesada y durable, con un peso específico de 0.91, albura amarilla y duramen pardo-oscuro (Creemers & Lemckert, 1981). Little & Dixon (1969), dan a conocer un peso específico de 1.2 en estado verde y 0.8 seca al horno. La madera presenta dificultades de secado (muy lento) y es difícil de trabajar. El duramen posee una alta durabilidad natural y es resistente al ataque de hongos, termites y a la pudrición. Es utilizada en construcciones pesadas, postes, traviesas de ferrocarril, puentes y construcciones marinas (Van der Slooten, 1971).



Se conoce en la zona norte (San Carlos y Sarapiquí), zona atlántica (Guápiles, Siquirres, Limón) y más escasa en la zona Sur (Fila Chonta de Parrita, Golfito y Península de Osa).

Caña Brava

Phyllostachys aurea M. Riv. & Riv.

Cultivada en todo el país, en elevaciones entre 800 a 1.800 m.



Chonta

Socratea exorrhiza (Mart.) H. Wendl.
(Chonta, maquenque, palmito amargo.)

Esta se encuentra en el bosque muy húmedo. La madera de esta especie como la de *Iriartea deltoidea*, es muy dura, y ha sido usada en construcción. Sin embargo, diferente a *Iriartea deltoidea*, el palmito de *Socratea exorrhiza* es desagradable (aunque comestible).


Se halla en la vertiente caribe de las cordilleras Volcánica Central y de Talamanca, la llanura de Tortuguero, el Valle de El General, la región del Golfo Dulce; presente entre 0 a 750 m de altitud.



Bejuco

Heteropsis oblongifolia Kunth
(Bejuco real Bejuco del hombre)

Este es un tipo de liana que habita el bosque húmedo. esta especie se utiliza comúnmente para amarrar ranchos y en labores de mimbre. Esta especie se puede encontrar en la



vertiente atlántica, del pacífico central hasta el pacífico sur (PN Carara, fajas costeñas de Acosta, Puriscal y Tarrazú), entre 0 y 700 m. de elevación.

Suita

Asterogyne martiana (H. Wendl.) H. Wendl. ex Hemsl.

Bosques muy húmedos. *Asterogyne martiana* es una especie abundante y familiar a lo largo de las bajas húmedas de Costa Rica. Se encuentra en toda la vertiente Atlántica y al sur de la vertiente Pacífica a partir del Parque Nacional Carara, elevaciones entre 0-900 m.



Pejiballe de montaña

Astrocaryum standleyanum L. H. Bailey
(Pejibaye de montaña.)

Bosques muy húmedos.

Tanto el palmito como los frutos de *Astrocaryum standleyanum* son comestibles, y su madera puede ser utilizada en formas muy diversas. Los indígenas guaymíes utilizan sus fibras para fabricar sombreros. Región sur de la vertiente del Atlántico (Gandoca-Manzanillo) y la vertiente del Pacífico, desde el Parque Nacional Manuel Antonio hasta la Península de Osa, entre 0 y 300 m. de elevación.



Corozo o palma real

Attalea butyracea (Muttis ex L. f.) Wess. Boer
Bosques húmedos y secos.

Se ha empleado en la elaboración de licores, y contra tumores. Las hojas de esta especie se



Fuente: INBio.
© Derechos Reservados.

utilizan para la construcción de los techos de los palenques.

Se localiza en la Vertiente Pacífica. Observada con menos frecuencia en la Vertiente Atlántica, en la región de Gandoca (terrenos interiores de la laguna del mismo nombre). Se encuentra también en las llanuras de Guatuso. Elevación entre 40 - 350 m.

Bijagua, hoja blanca, platanilla

Calathea lutea (Aubl.) Schult.

Bosques húmedos y muy húmedos, áreas abiertas perturbadas o pantanosas y a lo largo de ríos, casi siempre a pleno sol.

Las hojas se usan para envolver y ocasionalmente para techar

En la vertiente caribeña de las cordilleras Volcánica Central y de Talamanca, llanuras de Los Guatusos, de Tortuguero y de Santa Clara, Baja Talamanca;

en la vertiente pacífica, en el Parque Nacional Carara, región de Golfo Dulce, en elevaciones de 0 a 300(-700) m.



Laurel

Cordia alliodora (R.& P.) Oken.

Esta especie habita en una amplísima variedad de condiciones climáticas y edáficas, aunque en general prefiere las elevaciones bajas con climas de secos a muy húmedos, es común observarla en potreros.

Es una de las especies de mayor demanda en el mercado maderero de Costa Rica. Su uso es muy amplio en carpintería, construcción de muebles, gabinetes, pisos, paneles decorativos, etc. Además se considera como una especie con grandes posibilidades para pulpa de papel.

Ampliamente distribuido en ambas vertientes. Elevaciones entre 0-1000 m.

Referente de diseño

Proyecto Turístico Ditsowou (Encuentro de Culturas)

Está ubicado en Bambú en la Reserva Bri-Bri Talamanca y es propiedad de el señor Danilo **XXXXXX**. Este proyecto brinda servicios de hospedaje, alimentación y tours a los visitantes.

Rancho indígena

Se toma este proyecto como uno de los principales referentes, ya que es evidente que se construyó tomando en cuenta la arquitectura tradicional Talamancaña, así como los materiales autóctonos ya mencionados. Además, es un lugar dirigido al hospedaje de turistas administrado por un emprendedor local, además, sus suministros, en su gran mayoría; son comprados a otros comerciantes locales, con lo que contribuye al desarrollo económico de la comunidad.

Entre los aspectos más interesantes que observamos en este proyecto destaca que, a pesar de mantener la tradición constructiva y arquitectónica, es un proyecto realmente innovador. Que integra una serie de conceptos interesantes, los cuales resulta una atracción muy fuerte para los visitantes tanto nacionales como extranjeros.

Conceptos que analizaremos de manera muy general:

Aspectos constructivos

Como ya se ha mencionado este proyecto turístico se caracteriza porque ha respetado las técnicas constructivas tradicionales así como los materiales autóctonos.

Dentro de este aspecto podemos destacar que dentro de Ditsowou es posible observar la utilización de pilares para lograr la elevación del suelo, así como diferentes tipos de madera para las distintas partes de los ranchos.

Se observa la utilización de la hoja de suitea en las cubiertas y se nos muestra la colocación de estas de manera adecuada. Observamos que en este proyecto notamos que se hacen manejos diferentes de estos

materiales creando espacios muy particulares pero siempre conservando un toque de tradicionalismo y contacto directo con la naturaleza

Aspectos sociales y culturales

El turista que visita estas instalaciones tiene un encuentro con la cultura y las tradiciones talamanqueñas, lo que es óptimo en un programa de turismo rural comunitario. Así lo pretenden hacer los proyectos que ahora se plantean.

Se presenta una cocina tradicional donde además de preparar la alimentación para el turista se comparte con este la manera tradicional de preparar los platillos, lo que contribuye, aun más, al involucramiento a la cultura de la región.

Además que el lugar resulta un sitio de reunión para actividades sociales importantes.

Servicios

Es importante mencionar que a pesar de poseer un desarrollo espacial muy rustico, el hotel cuenta con los niveles de confort necesario para hospedar turistas que están acostumbrados a una rutina cotidiana más urbana o citadina.

Este proyecto es un modelo bueno ya que, aunque no se pretende brindar un servicio de lujo, ofrece buenas condiciones para el hospedaje de sus visitantes.

- ⇒ Alimentación completa.
- ⇒ Servicio de Lavandería.
- ⇒ Electricidad
- ⇒ Parqueo privado.
- ⇒ Eventos culturales BRI BRI.
- ⇒ Baños y servicios sanitarios equipados.
- ⇒ Jardines y plantas exóticas.

Propuestas

Programas arquitectónicos

Propietario:

Nemesio Reyes Reyes

Tres módulos individuales de alojamiento:

Unidad espacial	Requerimiento espacial	Mobiliario	Área Total (m ²)
Módulo de alojamiento	Para cada módulo: <ul style="list-style-type: none">✓ Dormitorio✓ Servicio Sanitario✓ Terraza	Para cada módulo <ul style="list-style-type: none">✓ Cama matrimonial o✓ Dos individuales✓ Inodoro✓ Lavatorio	

Propuesta alternativa de crecimiento de los módulos:

Unidad espacial	Requerimiento espacial	Mobiliario	Área Total (m ²)
Tres módulos de alojamiento (Primer nivel)	Para cada módulo: <ul style="list-style-type: none">✓ Dormitorio✓ Servicio Sanitario✓ Terraza	Para cada módulo: <ul style="list-style-type: none">✓ Cama matrimonial o✓ Dos individuales✓ Inodoro✓ Lavatorio	
Tres módulos de alojamiento (Segundo nivel)	<ul style="list-style-type: none">• Zona de camping• Servicios Sanitarios	<ul style="list-style-type: none">• Tiendas de campaña Por servicio sanitario: <ul style="list-style-type: none">• Inodoro• Lavatorio• Ducha	

Propietario:

René Rocha

Unidad espacial	Requerimiento espacial	Mobiliario	Área Total (m ²)
Cabina	<ul style="list-style-type: none"> ✓ Dormitorio ✓ Servicio Sanitario ✓ Terraza 	<ul style="list-style-type: none"> ✓ Cama matrimonial o ✓ Dos individuales ✓ Inodoro ✓ Lavatorio ✓ Ducha 	
Restaurante	<ul style="list-style-type: none"> ✓ Cocina ✓ Servicios sanitario ✓ Bodega ✓ Área de Comedor 	<p>Servicios sanitarios:</p> <ul style="list-style-type: none"> • Dos inodoros • Lavatorio <p>Área de Cocina:</p> <ul style="list-style-type: none"> ✓ Fregadero ✓ Estantería ✓ Mesa de trabajo <p>Área de Comedor:</p> <ul style="list-style-type: none"> ✓ Mesas ✓ Sillas ✓ Mostrador 	

Propietarios:

Víctor Iglesias y Roger Blanco

Primer nivel:

Unidad espacial	Requerimiento espacial	Mobiliario	Área Total (m ²)
Alojamiento	<ul style="list-style-type: none"> ✓ Cuatro Dormitorios ✓ Dos Servicios Sanitarios ✓ Recepción ✓ Balcón 	<p>Por dormitorio:</p> <ul style="list-style-type: none"> ✓ Una cama matrimonial o ✓ Dos camas individuales <p>Por Servicio sanitario:</p> <ul style="list-style-type: none"> ✓ Inodoro ✓ Lavatorio ✓ Ducha 	

Segundo Nivel:

Unidad espacial	Requerimiento espacial	Mobiliario	Área Total (m ²)
Alojamiento	<ul style="list-style-type: none"> ✓ Cuatro Dormitorios ✓ Dos Servicios Sanitarios ✓ Recepción ✓ Balcón 	Por dormitorio: <ul style="list-style-type: none"> ✓ Una cama matrimonial o ✓ Dos camas individuales Por Servicio sanitario: <ul style="list-style-type: none"> ✓ Inodoro ✓ Lavatorio ✓ Ducha 	

Propietarios:

Romel Vargas

Mejora en la estructura existente:

Unidad espacial	Requerimiento espacial	Mobiliario	Área Total (m ²)
Alojamiento: Acondicionamiento (Primer Nivel)	<ul style="list-style-type: none"> ✓ Dos dormitorios triples ✓ Terraza ✓ Servicios sanitarios 	Por dormitorio: <ul style="list-style-type: none"> ✓ Una cama matrimonial y una individual o ✓ Tres camas individuales Por Servicio sanitario: <ul style="list-style-type: none"> ✓ Inodoro ✓ Lavatorio ✓ Ducha 	
Alojamiento: Acondicionamiento	<ul style="list-style-type: none"> ✓ Zona de camping 	<ul style="list-style-type: none"> • Tiendas de campaña 	

(Segundo Nivel)	✓ Servicio sanitario	Por servicio sanitario: <ul style="list-style-type: none"> • Inodoro • Lavatorio • Ducha 	
------------------------	----------------------	---	--

Proyecto nuevo:

Unidad espacial	Requerimiento espacial	Mobiliario	Área Total (m²)
Cabina	<ul style="list-style-type: none"> ✓ Dos Dormitorios ✓ Servicio Sanitario ✓ Cocineta ✓ Terraza 	<ul style="list-style-type: none"> ✓ Una cama matrimonial ✓ Dos camas individuales Por Servicio sanitario: <ul style="list-style-type: none"> ✓ Inodoro ✓ Lavatorio ✓ Ducha 	

Recomendaciones

- ⇒ Las recomendaciones técnicas y dimensiones se sugieren para un adecuado proceso constructivo. Sin embargo, estas pueden variar según el conocimiento generados de las tradiciones locales, sin verse afectado la integridad estructural y arquitectónica de los diseños propuestos.
- ⇒ En lo posible se recomienda a los cuatro propietarios respetar el emplazamiento sugerido, ya que este está estrechamente ligado con el buen funcionamiento del proyecto en relación con las variables climáticas, accesibilidad y servicios.

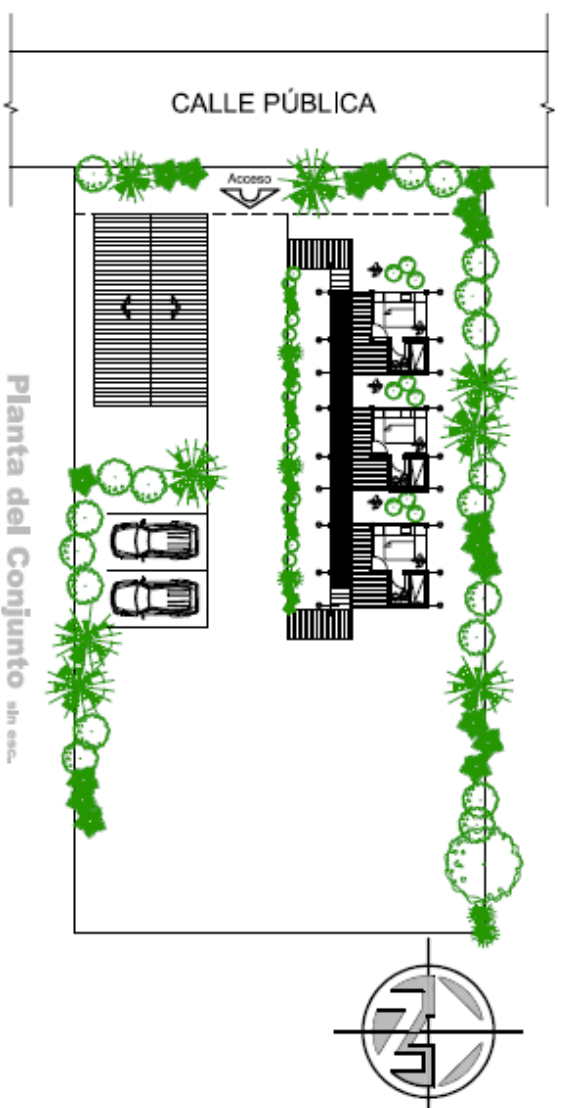
- ⇒ Las propuestas están enfocadas como respuesta a las diferentes necesidades de la zona y es por esta razón pueden ser tomadas como modelos base para futuros proyectos con características similares, aclarando que debe existir un estudio previo al sitio donde se pretenda construir con el fin de lograr una adecuada adaptación.
- ⇒ Se recomienda la utilización de materiales propios de la zona evitando elevar los costos de traslado de materiales y sin dejar de lado criterios de conservación forestal al momento de extraer los mismos.

Conclusiones

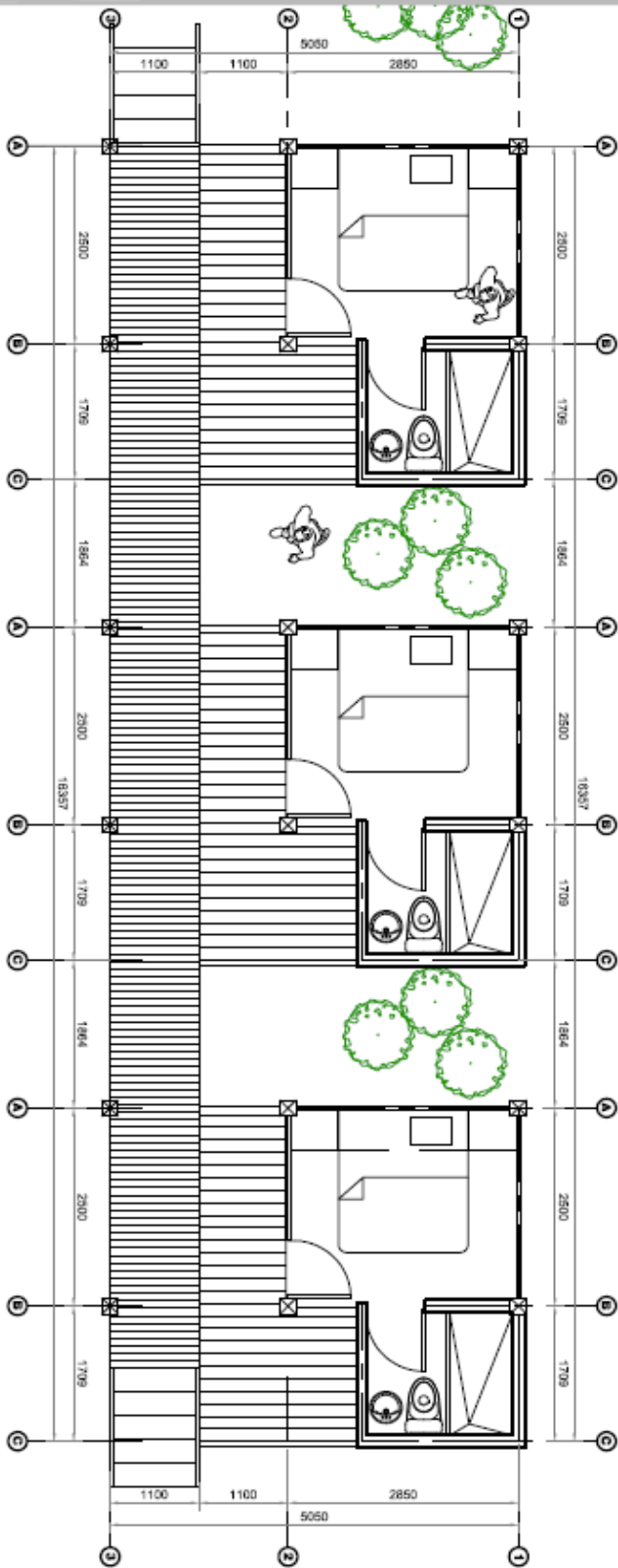
- ⇒ En una primera etapa de desarrollo se elaboraron las propuestas de diseño para luego ser retroalimentadas por los propietarios de las fincas. Lo cual dio como resultado proyectos apegados a las diversas necesidades de los usuarios, variables climáticas y arquitectura autóctona.
- ⇒ Se tomaron los proyectos más representativos, luego de escuchar diferentes necesidades de todos miembros de la Cámara de Turismo. A raíz de esto, se plantearon cuatro propuestas que reunían los elementos comunes a los intereses de la mayoría, y por lo tanto pueden servir de modelo para futuros desarrollos.
- ⇒ Fueron entregados a cada uno de los cuatro beneficiados, un anteproyecto con las recomendaciones espaciales y técnicas, resultado de la investigación, observación e interacción con las costumbres constructivas de las zonas.

Instituto Tecnológico de Costa Rica
Arquitectura y Urbanismo
Práctica de Especialidad

PROPIETARIO: Nemesio Reyes (c.c Benancio)	
1. Alojamiento	Propuesta 1: <ul style="list-style-type: none">- Tres Módulos Individuales:- Una Habitación- Servicio Sanitario
2. Alojamiento:	Propuesta 2: <ul style="list-style-type: none">- Primer Nivel:- Tres módulos individuales:* Dos habitaciones* Servicio Sanitario- Segundo Nivel:- Zona de Acampar- Servicios Sanitarios

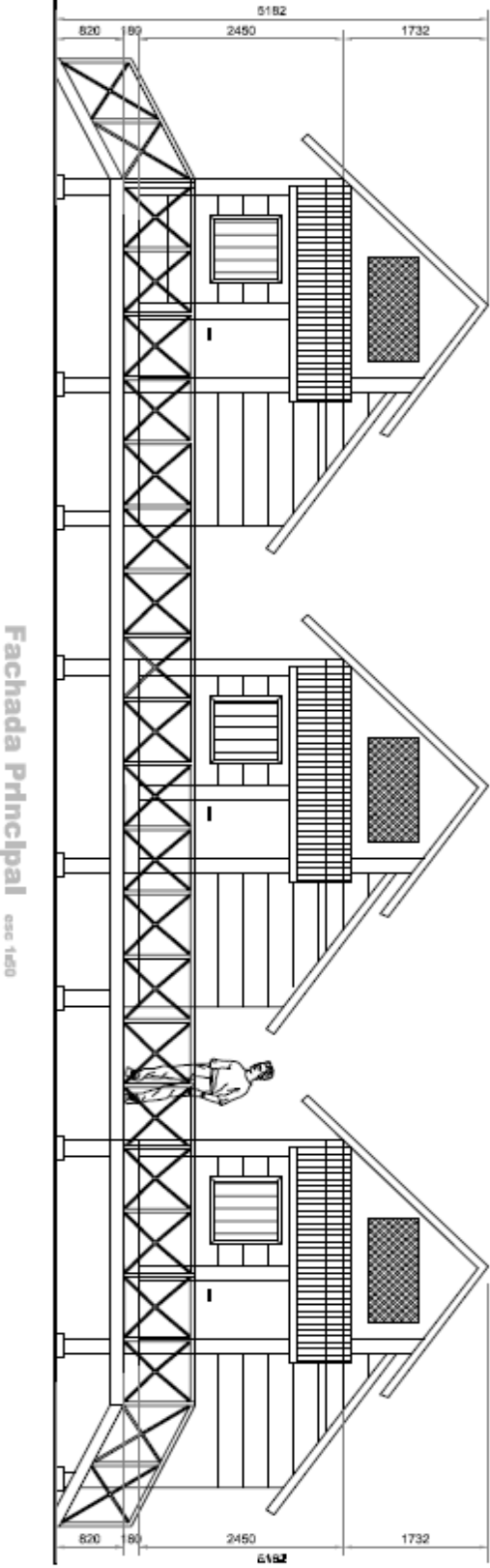


1. Alojamiento:



Planta de Distribución Arquitectónica SALVA esc 1:600

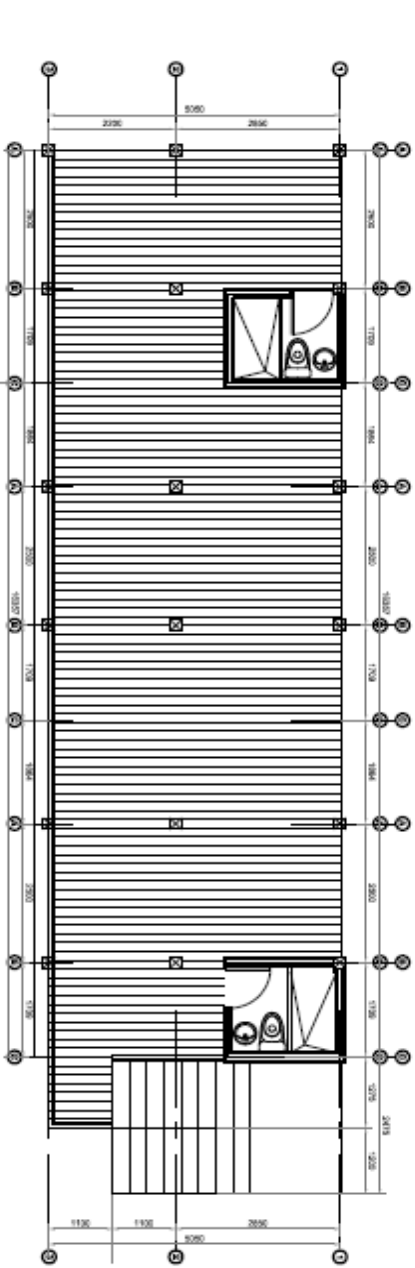
1. Alojamiento:



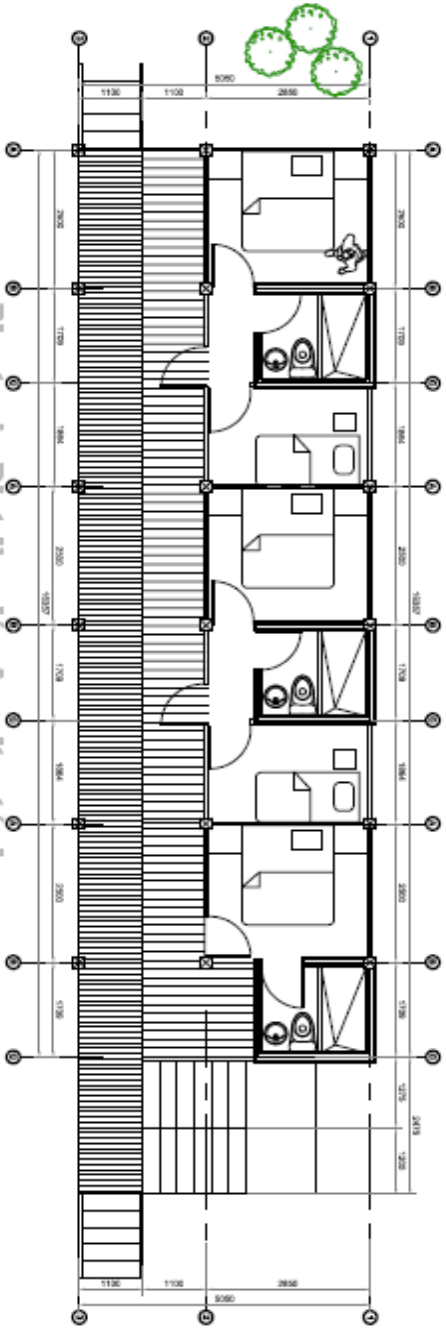
Fachada Principal esc 1:60

03
05

2. Alojamiento:

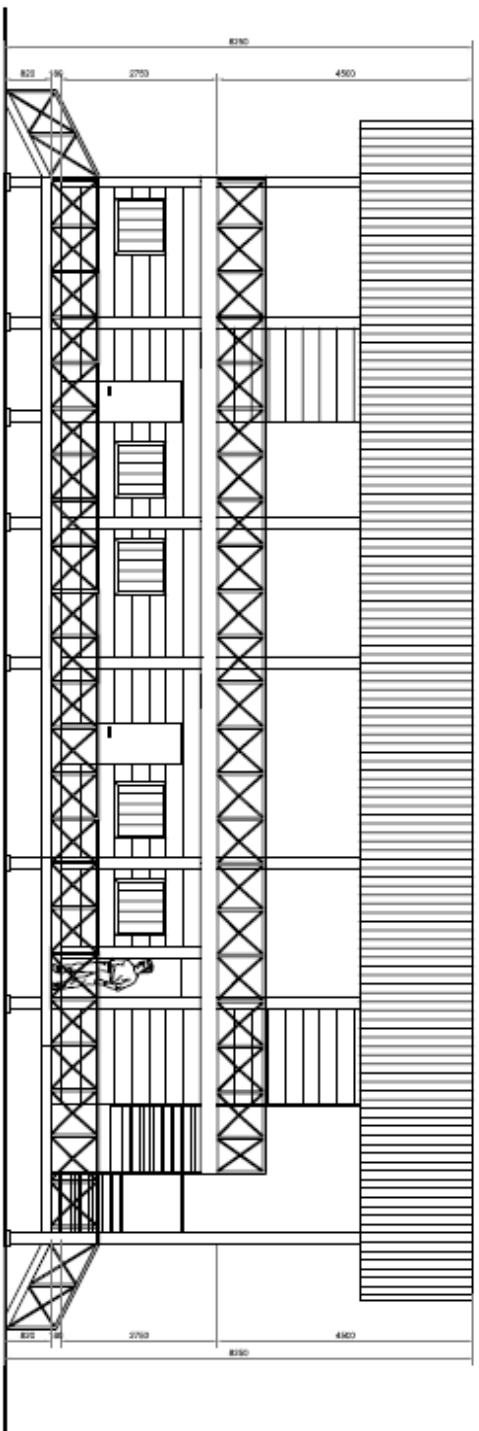


Planta de Distribución Arquitectónica ALTA asc 1175



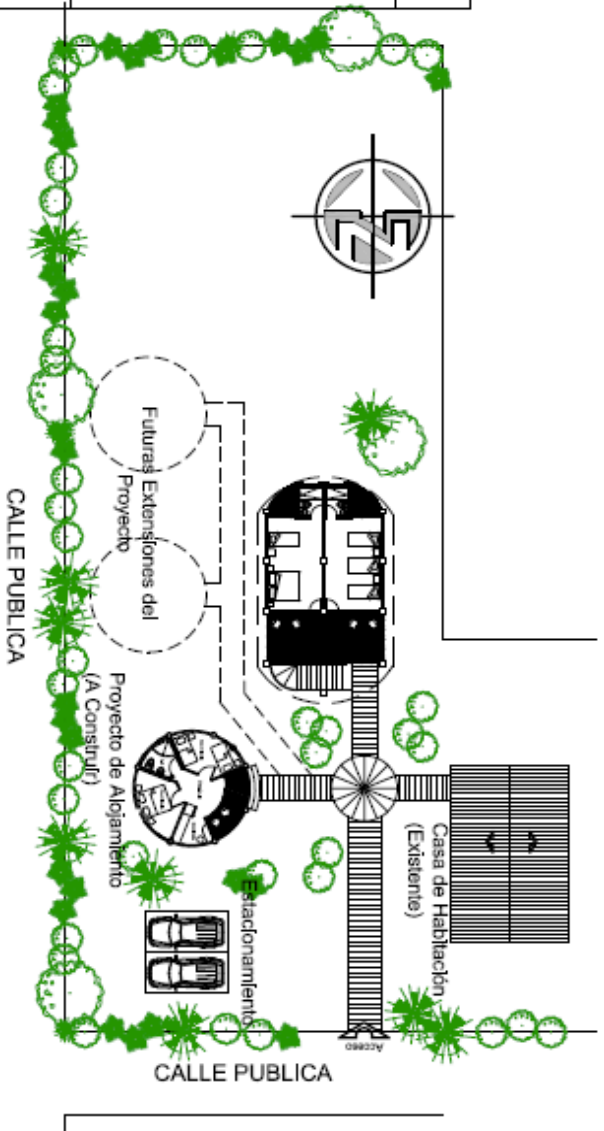
Planta de Distribución Arquitectónica BAJA asc 1175

2. Alojamiento:



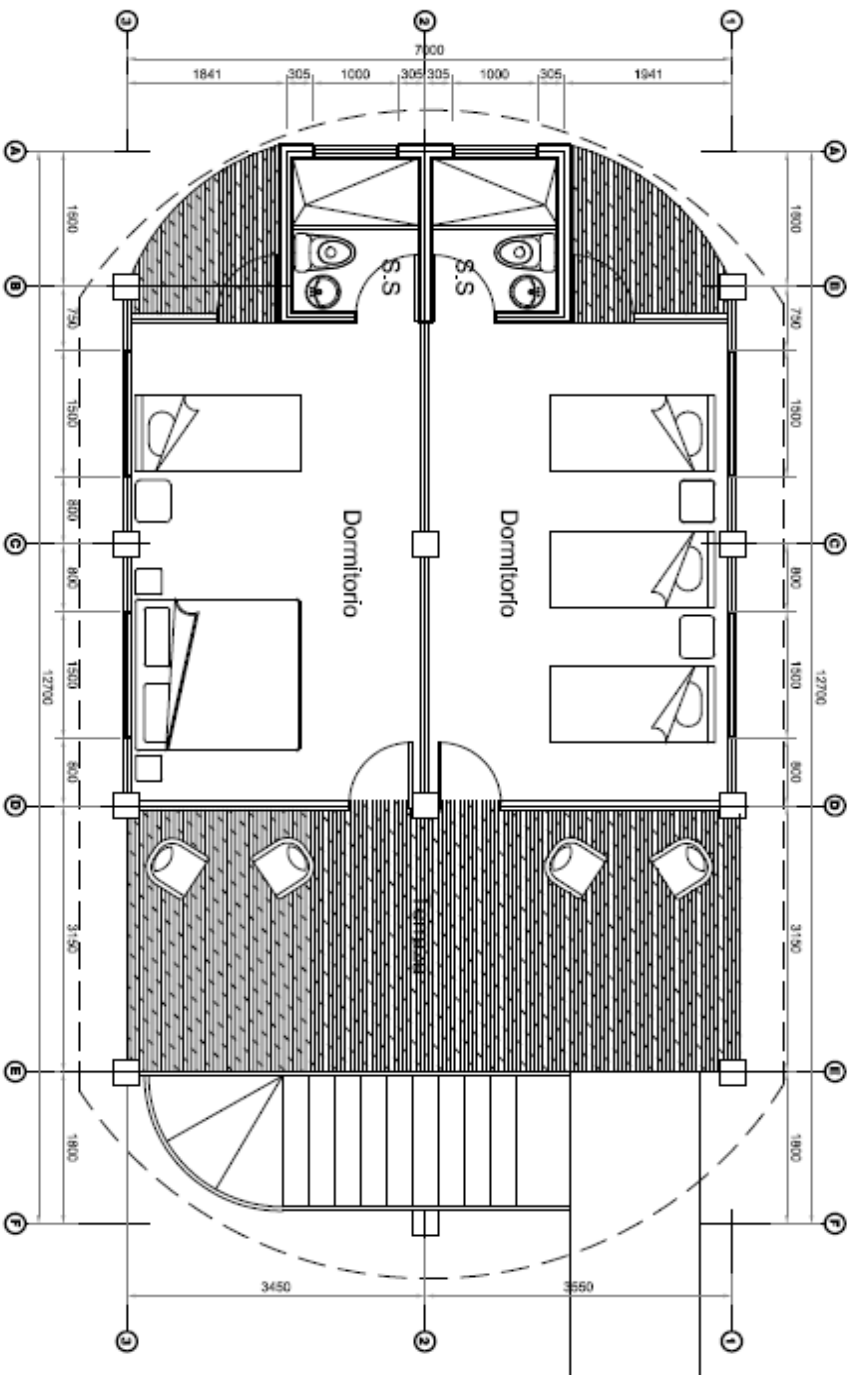
Fachada Principal sec 1/75

PROPIETARIO: Romel Vargas	
1. Alojamiento	Acondicionamiento Módulo 1: - Primer Nivel: - Dos habitaciones - Servicios Sanitarios - Segundo Nivel: - Zona de Acampar - Servicios Sanitarios
2. Alojamiento:	Módulo 2: - Dos habitaciones - Cocineta - Servicio Sanitario



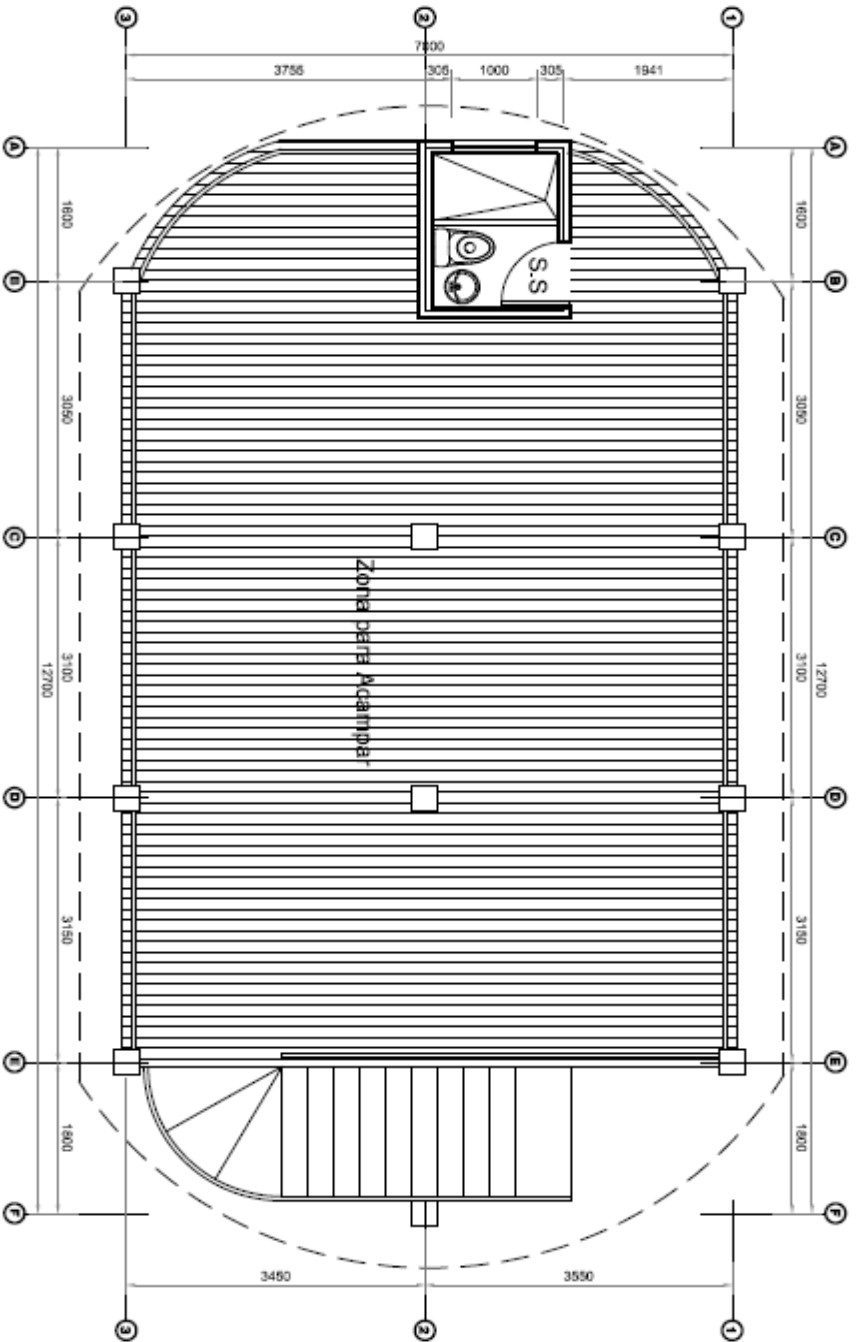
Planta del Conjunto sin esc.

1. Alojamiento:



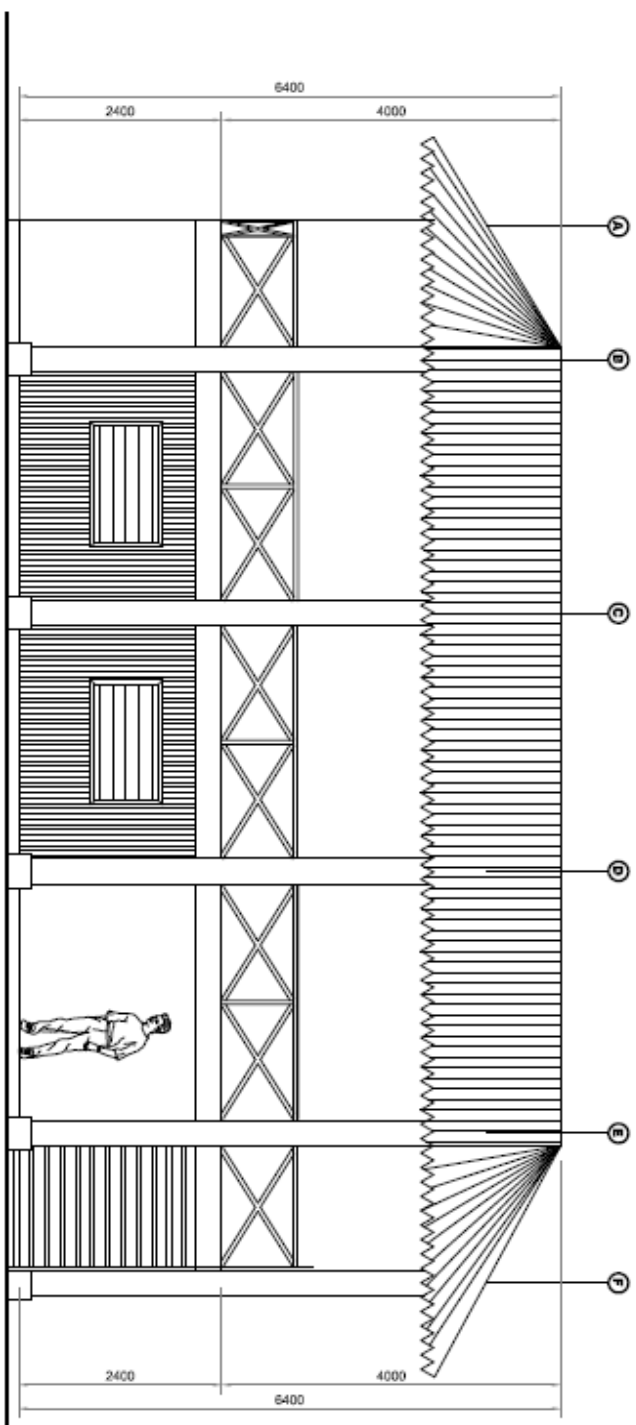
Planta de Distribución Arquitectónica BVAJ esc. 1:50

1. Alojamiento:



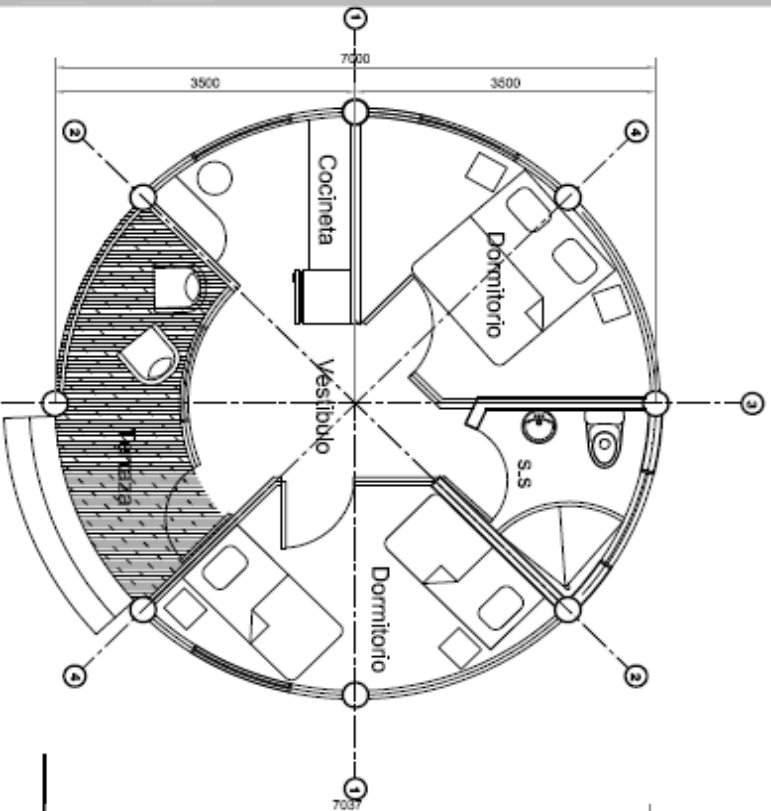
Planta de Distribución Arquitectónica ALTA ESC 1:80

1. Alojamiento:

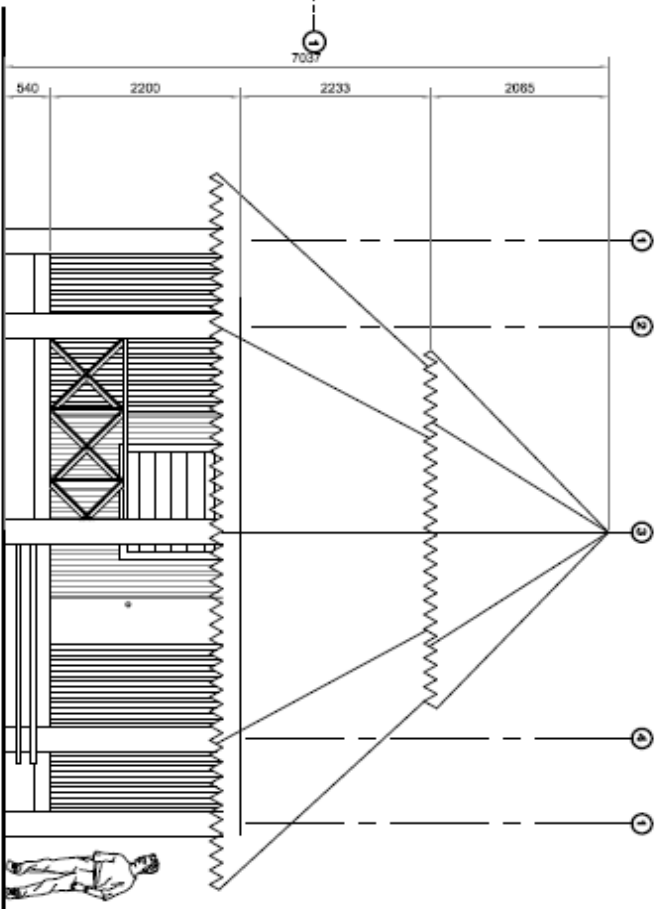


Fachada Principal esc. 1/50

2. Alojamiento:

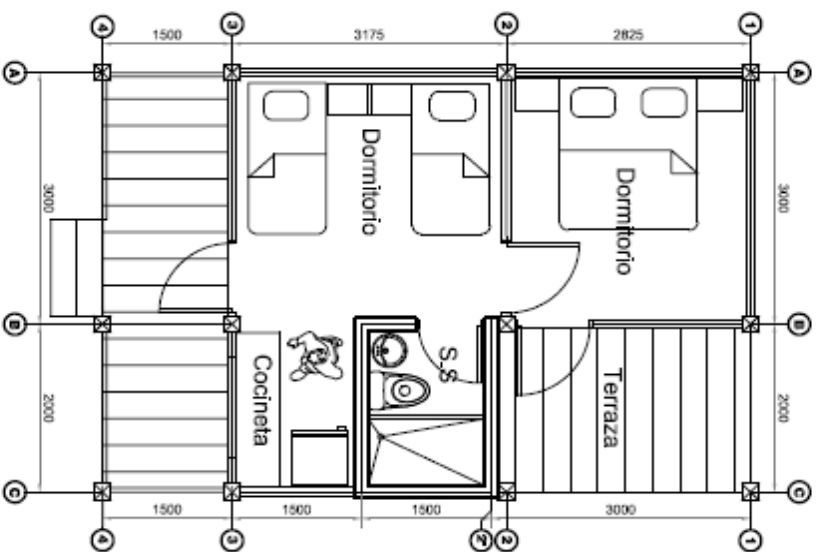


Planta de Distribución Arquitectónica esc. 1:50



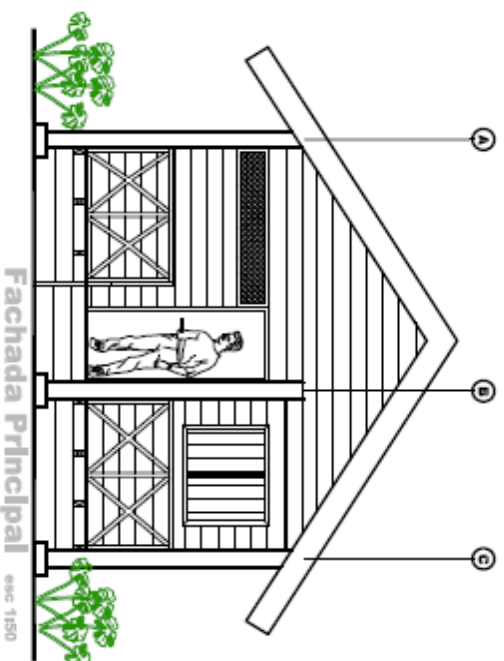
Fachada Principal esc. 1:50

2. Alojamiento:

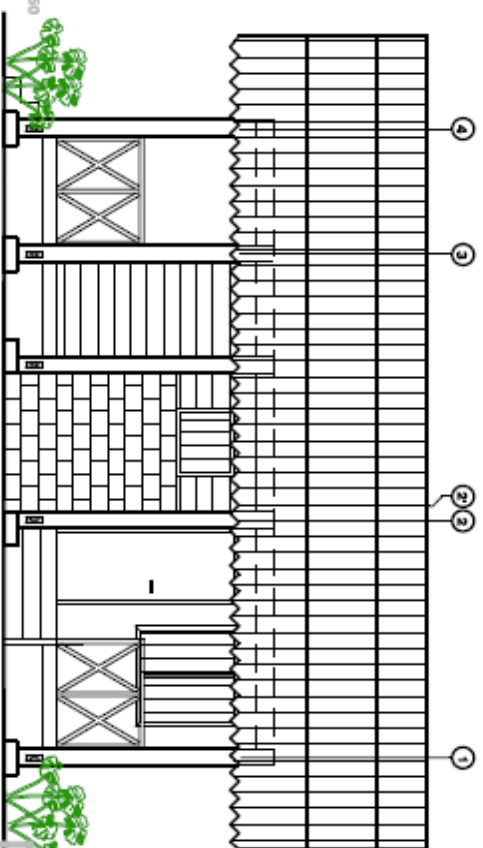


Planta de Distribución Arquitectónica

esc. 1:50



Fachada Principal esc. 1:50

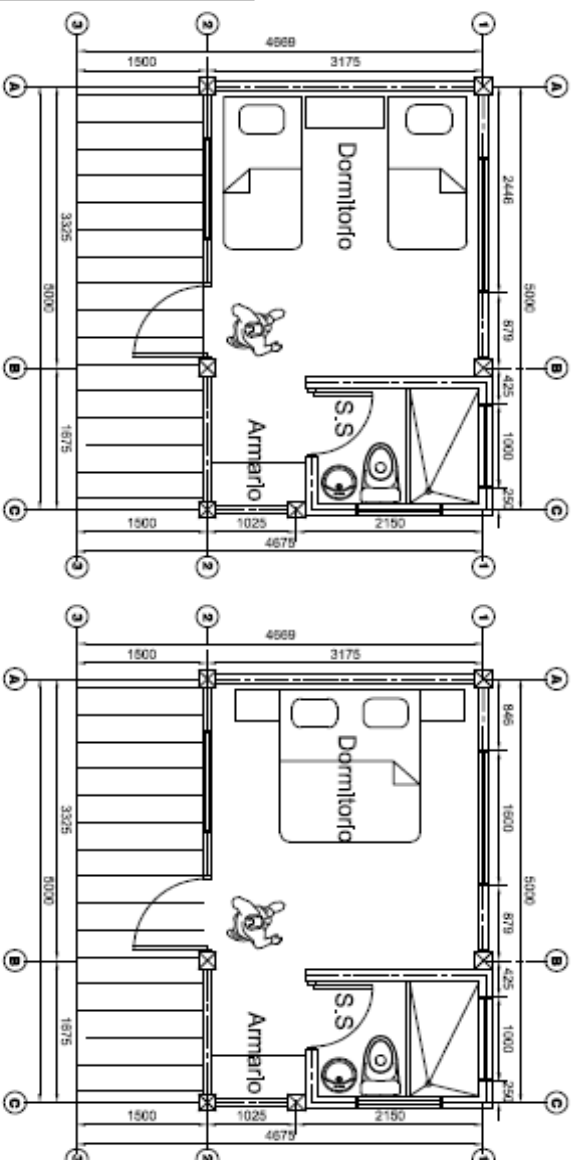


Fachada Lateral esc. 1:50

06
06

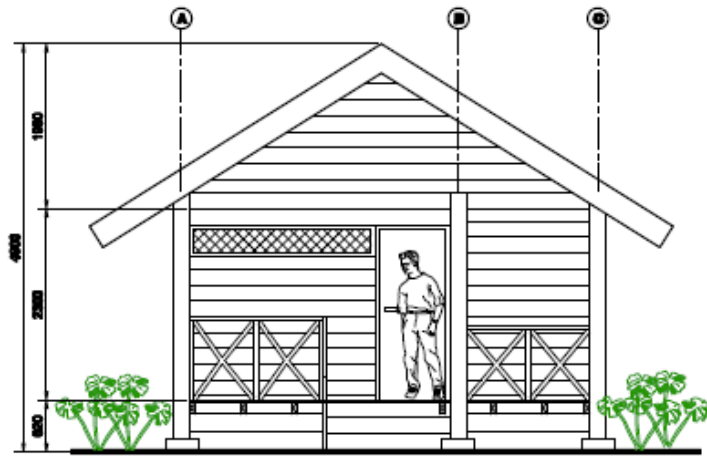
1. Alojamiento:

PROPIETARIO: René Rocha	
1. Alojamiento	Módulos Individuales: . Una Habitación . Servicio Sanitario
2. Alimentación:	. Área de Comedor . Cocina . Bodega . Servicios Sanitarios



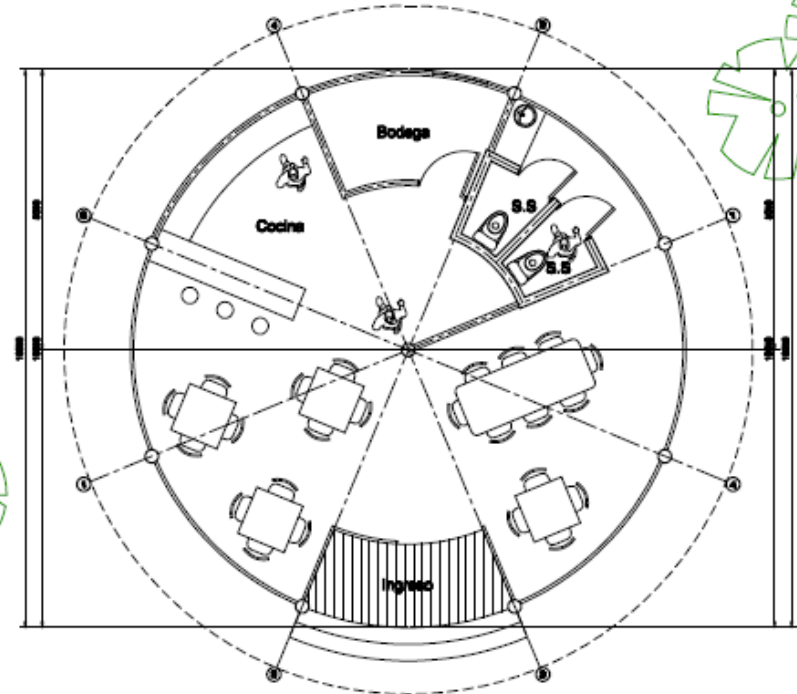
Opción 1
 Opción 2
 Planta de Distribución Arquitectónica BAJA esc. 1:50

1. Alojamiento:

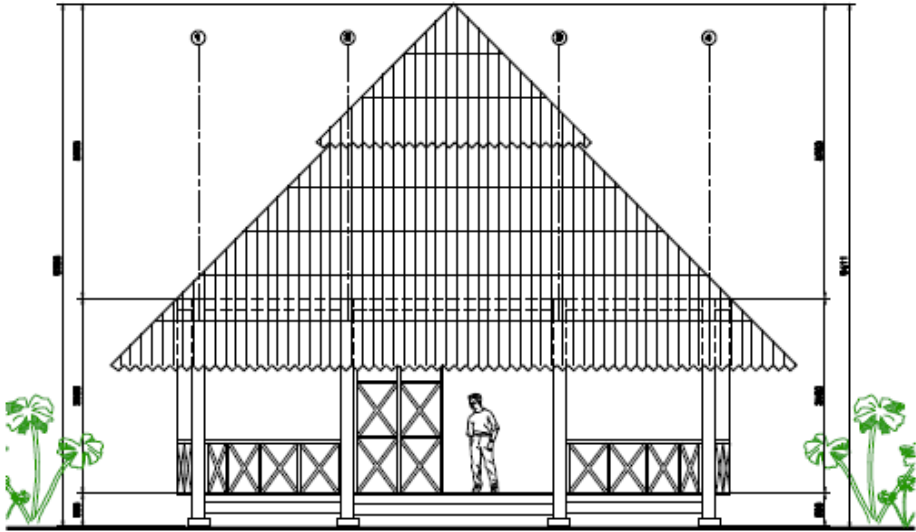


Fachada Principal esc. 1:20
Opción 1 y 2

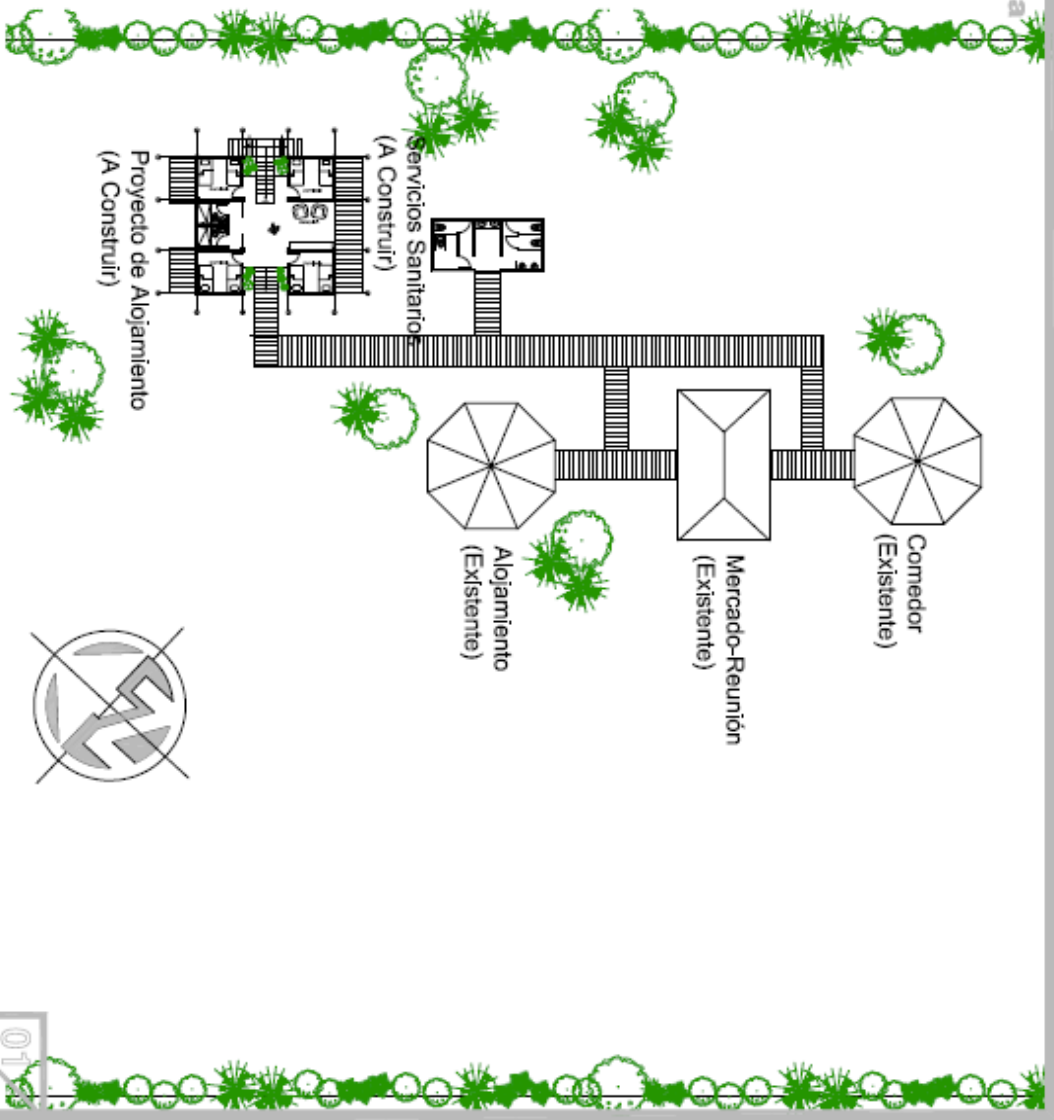
2. Alimentación



2. Alimentación



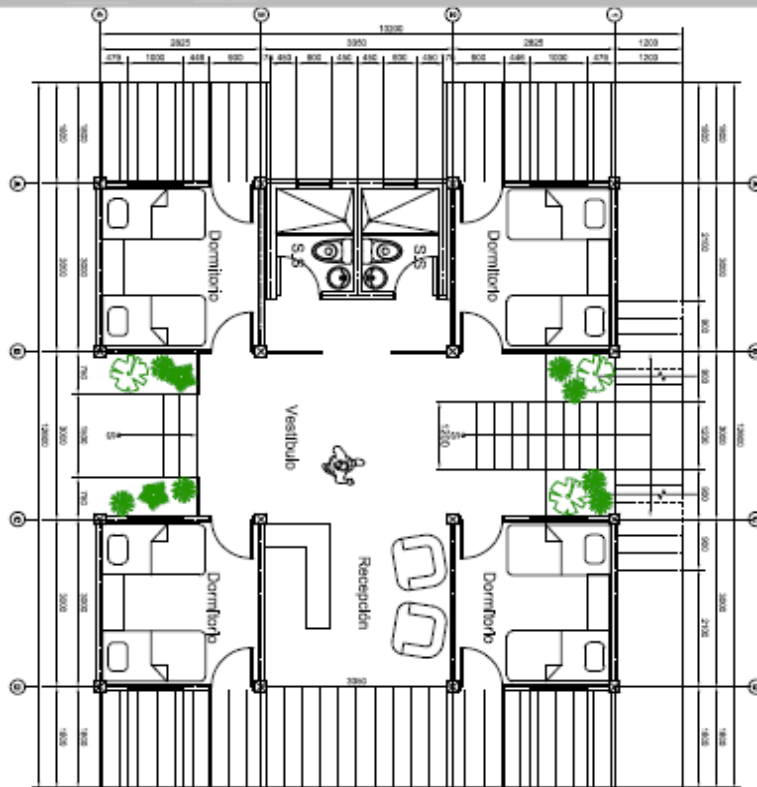
PROPIETARIO: Victor Iglesias Roger Blanco	
1. Alojamiento:	Primer Nivel: <ul style="list-style-type: none">- Cuatro Habitaciones- Recepción- Servicios Sanitarios Segundo Nivel: <ul style="list-style-type: none">- Dos habitaciones- Zona de Acampar- Servicios Sanitarios
2. Servicios Sanitarios:	<ul style="list-style-type: none">- Servicios Sanitarios (caballeros y Damas)- Discapacitados



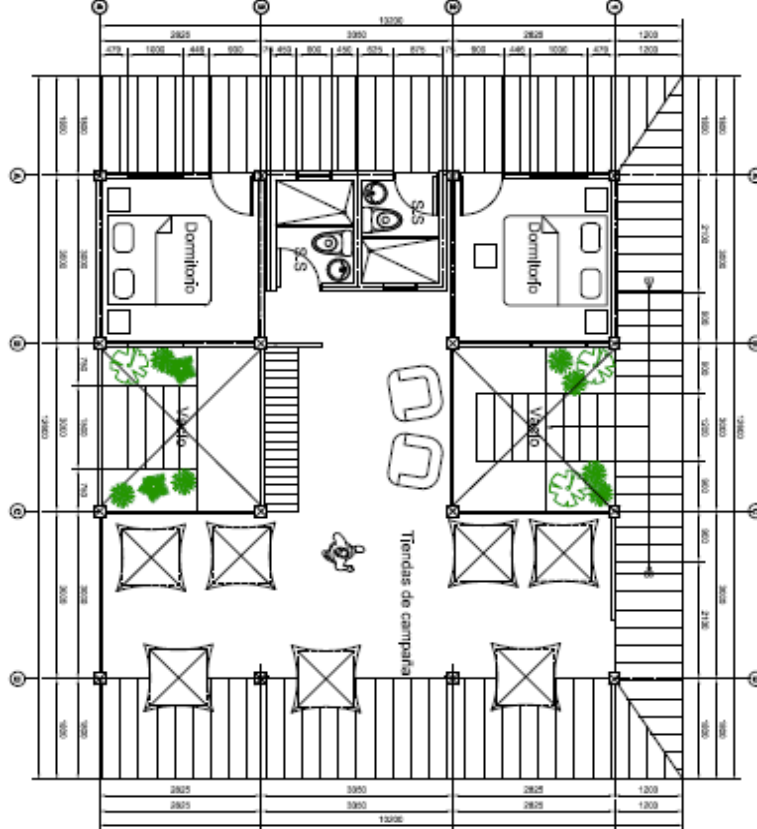
Planta del Conjunto s.d.r. esc.

1. Alojamiento:

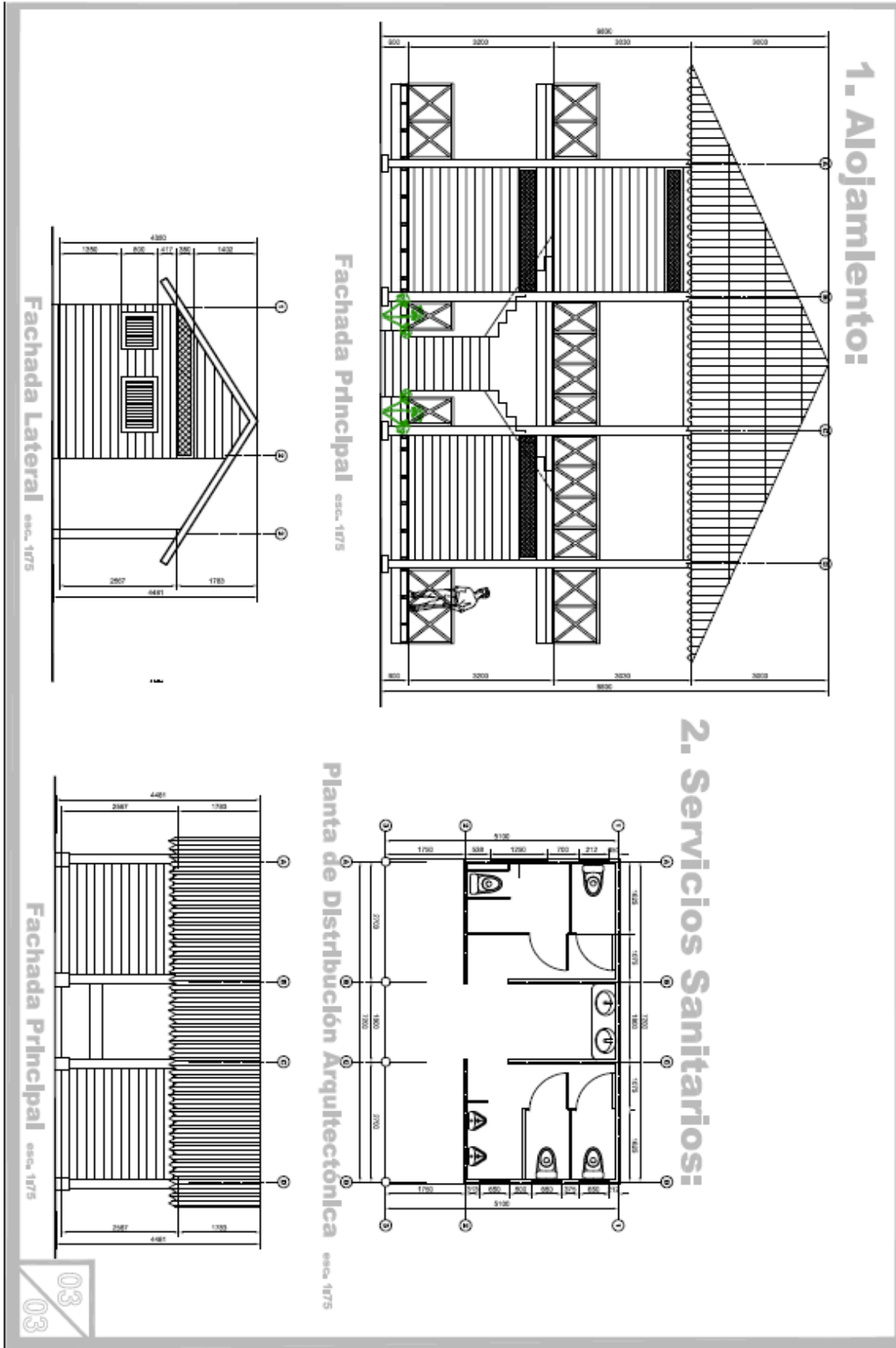
Planta de Distribución Arquitectónica BAJA ESC., 1/75



Planta de Distribución Arquitectónica ALTA ESC., 1/75



02
03



Bibliografía

González C., Alfredo y González V., Fernando. La casa cósmica Talamanqueña.

Cruz, Kyra y Solano, Leyla. 2007. Costa Rica auténtica: la guía de turismo rural comunitario. San José, Costa Rica: Asociación Comunitaria Conservacionista de Turismo Alternativo Rural.

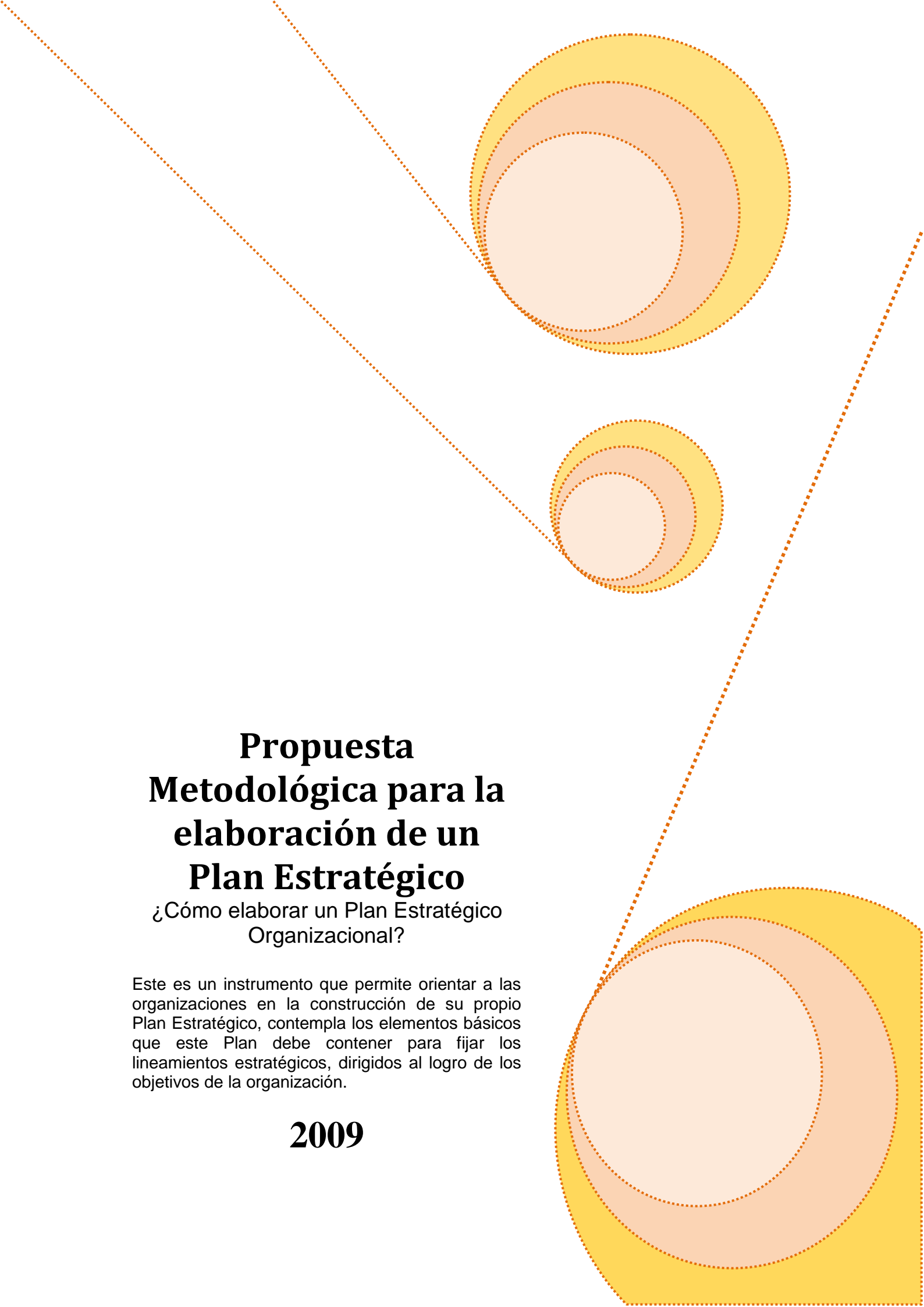
Sampieri, Roberto. 2003. Metodología de la Investigación. México D.F: Editorial Mc Graw-Hill Interamericana.

Ditsowou Lodge

Consultado: sábado 14 de noviembre del 2009.

En Línea:

www.ditsowoulodge.com

A decorative graphic on the right side of the page. It features a large dotted line that starts from the top left and curves downwards to the right. Along this line, there are three sets of overlapping circles. Each set consists of three concentric circles: an innermost light orange circle, a middle medium orange circle, and an outermost yellow circle. The circles are positioned at different points along the dotted line, with the largest set at the top, a smaller set in the middle, and another large set at the bottom right.

Propuesta Metodológica para la elaboración de un Plan Estratégico

**¿Cómo elaborar un Plan Estratégico
Organizacional?**

Este es un instrumento que permite orientar a las organizaciones en la construcción de su propio Plan Estratégico, contempla los elementos básicos que este Plan debe contener para fijar los lineamientos estratégicos, dirigidos al logro de los objetivos de la organización.

2009

UNIVERSIDAD NACIONAL
Escuela de Planificación y Promoción Social

Proyecto:

Propuesta Metodológica para la elaboración de un Plan Estratégico

¿Cómo elaborar un Plan Estratégico Organizacional?

Elaborado por:

Laura Vargas León
Johana Villegas Bonilla
Wendy Maroto Solórzano

Supervisado por:

Licda. Maritza Vargas Montero

2009



Tabla de Contenido

PRESENTACIÓN	5
INTRODUCCIÓN	6
Objetivo general	8
Justificación	8
CAPÍTULO 1	10
• ¿Qué es la planificación estratégica?	10
• Función de la planificación estratégica	11
• Elementos esenciales para realizar la planificación estratégica	12
• ¿A quién se encuentra dirigido el plan estratégico?	14
• Etapas de la planificación estratégica	15
CAPÍTULO 2	18
• Diagnóstico	18
• Antecedentes de la organización	21
CAPÍTULO 3	25
• Elaborar la visión	27
CAPÍTULO 4	30
• Vínculos estratégicos o alianzas	32
CAPÍTULO 5	34
• Prioridades estratégicas para hacer realidad la visión determinada	34
• Definir las líneas de acción	34
• Programación de las actividades	36
• Evaluación del proceso.	37
CAPÍTULO 6	39
CONCLUSIONES Y RECOMENDACIONES	39
Bibliografía	41

PRESENTACIÓN

“En la medida en que los seres humanos aceptemos que el futuro no está “escrito” o predeterminado, al menos no en su totalidad, tendremos la posibilidad de diseñar, descubrir, y construir futuros más adecuados, factibles, deseables, esperados”. Tomás Miklós



INTRODUCCIÓN

Esta propuesta metodológica para la elaboración de un plan estratégico organizacional, destaca la importancia y el papel del proceso de planificación en los grupos organizados.

Es por ello que en esta propuesta de trabajo, se pretende identificar la importancia de la acción de planificar en cada una de las etapas que conlleva un plan estratégico organizacional, así como ejemplificar de forma breve los posibles aspectos necesarios para realizar este proceso de forma adecuada.

Asimismo, se puede reconocer la planificación como el proceso de plantearse un objetivo y proveerse de los medios para obtenerlo. En este sentido, pocas actividades humanas son ajenas a la planificación.

Planificar es la acción de utilizar un conjunto de procedimientos mediante los cuales se pueden organizar actividades unidas entre sí, las cuales han sido previstas con anticipación para influir en determinados acontecimientos, o sea para lograr el o los objetivos deseados.

La planificación tiene una relación estrecha con la realidad, implica una permanente adopción de decisiones, es una actividad continua que se ajusta permanentemente a los medios, actividades, fines y procedimientos. Se vincula con el medio tomando en cuenta los actores sociales, los cuales son identificados por medio de un diagnóstico, en un escenario previo, donde se desarrollarán las acciones.

Es un conjunto de decisiones interrelacionadas y siempre dirigidas hacia la realización de acciones, es un esfuerzo prospectivo, o sea busca el logro de objetivos futuristas.

Una propuesta de planificación estratégica debe ser sensible para percibir las características de las personas que están relacionadas en el proceso, tener una capacidad de ajuste a la realidad o las circunstancias que se puedan presentar de improviso, de ahí la importancia de contar con un conjunto de

acciones dirigidas hacia un objetivo claro, para no perder el rumbo y aprovechar al máximo los recursos disponibles.

En el proceso de planificación se distinguen etapas de análisis y diagnóstico de la realidad (conocimiento de la realidad en donde se van a realizar las acciones), la etapa de toma de decisiones (selección de alternativas lo que se va a hacer, el cómo, el donde y el por qué), la etapa de la definición de la situación objetivo o realidad que se quiere alcanzar y por último la etapa de la acción (estrategias y actividades) para lograr los objetivo.

La planificación responde las tres preguntas básicas que marcan los estilos de planificación: ¿Para qué? ¿Quién? y ¿Cómo?

El para qué está relacionado con cuatro preguntas básicas: cómo se van a asignar los recursos, el tipo de política social vigente, el uso de los recursos económicos y las formas de participación de los actores sociales).

El quién, se refiere a los individuos que van a intervenir en la realización de la planificación y hasta que grado van a intervenir o si sólo van a participar como facilitadores de iniciativas propuestas por los miembros de la organización.

El cómo, está definido por los elementos formales del sistema de planificación y las relaciones que se presenten con el sistema económico, político y social del entorno en el que desarrolla la organización.

En la siguiente información se presentan los puntos más relevantes de la planificación estratégica con el objetivo de que se facilite la puesta en marcha de un proceso de planificación de una organización.

Objetivo general

La propuesta metodológica para la elaboración de un Plan Estratégico Organizacional, pretende como objetivo general, orientar a las organizaciones en la construcción de su propio plan Estratégico. De esta forma, las mismas tendrían la capacidad de fijar los lineamientos estratégicos necesarios para el logro de sus objetivos, acorde con la misión y visión del grupo organizado.

Justificación

Un plan estratégico constituye el medio por el cual la organización posibilite el logro de sus objetivos propuestos, planeando actividades acordes con los mismos y con la misión del grupo organizado. Estas actividades se pretende sean elaboradas de manera tal que cada integrante participe, tanto en su formulación y ejecución. Es importante mencionar que estos logros se obtienen mediante las acciones diarias, las cuales posibilitan alcanzar las metas propuestas; por lo tanto se debe tener un enfoque a futuro y al presente al mismo tiempo.

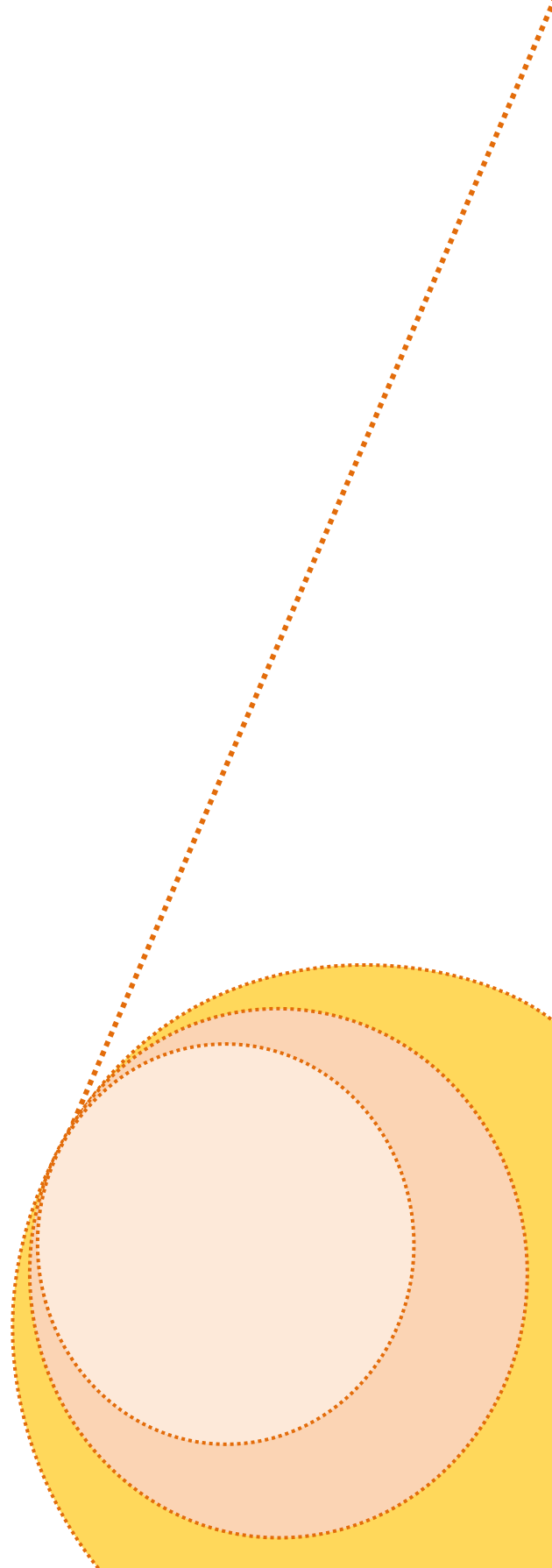
Por otro lado es fundamental mencionar que un plan estratégico es importante pues el mismo pretende “mejorar el desempeño de la organización: Orienta de manera efectiva el rumbo de la organización facilitando la acción innovadora de dirección y liderazgo. Permite enfrentar los principales problemas de la organización: Enfrentar el cambio en el entorno y develar las oportunidades y las amenazas” (Loyola).

Además “el desarrollo de una planificación estratégica produce beneficios relacionados con la capacidad de lograr una gestión más eficiente, liberando recursos humanos y materiales, lo que redundará en la eficiencia productiva y en una mejor calidad de vida y trabajo para todos los miembros. Ayuda a mejorar los niveles de productividad, conducentes al logro de la rentabilidad” (Loyola).

Es por ello que la importancia de que las organizaciones formulen un plan estratégico se centra en las posibilidades de obtener los objetivos planteados, de acuerdo con su misión y visión. De esta manera, como se ha mencionado, las organizaciones tendrían la capacidad de fijar un rumbo en cuanto a su accionar y evaluar su eficiencia en la obtención de objetivos.

CAPÍTULO 1

- **¿Qué es la planificación estratégica?**
- **Función de la planificación estratégica**
- **Elementos esenciales para realizar la planificación estratégica**
- **¿A quién se encuentra dirigido el plan estratégico?**
- **Etapas de la planificación estratégica**



CAPÍTULO 1

De acuerdo a los propósitos de este trabajo, se considera adecuado definir la planificación estratégica, de modo que permita mejorar la comprensión del lector. Además, para complementar este concepto se considerará desarrollar de forma breve algunos aspectos como su función, elementos esenciales para realizar la planificación estratégica; asimismo se puntualizará a quién se encuentra dirigido el plan estratégico y las Etapas de la planificación estratégica.

- **¿Qué es la planificación estratégica?**

Planificar, dice Ander Egg, es “prever racionalmente las acciones a realizar en función de los recursos y los objetivos que se quieren lograr para generar transformaciones”. (Camisaza, Elena. s.f.:16)

Según la definición mencionada anteriormente, se puede desagregar el concepto de planificación en los siguientes elementos:

- **PREVER**

Implica anticiparse a un acontecimiento; en este caso anticipar las acciones que se deberán realizar.

- **RACIONALMENTE**

Implica hacer el análisis de medios y fines y encontrar la forma óptima de combinarlos para alcanzar los resultados previstos.

- **ACCION**

Hablamos aquí de los distintos esfuerzos, tareas, operaciones concretas a realizar.

- **RECURSOS**

Son las personas y elementos materiales o simbólicos que utilizan los miembros de la organización.

- **OBJETIVOS**

Son los cambios, resultados, fin o fines que se desean lograr con las acciones a realizar.

- **TRANSFORMACIONES**

Los cambios, el futuro deseado en cuanto a la construcción de una situación mejor.

Además, se puede considerar también que “planificar es conocer la realidad y adoptar decisiones” (Camisaza, Elena. s.f.:17). Es por ello que la planificación como herramienta para la transformación y para construcción de escenarios, permite mediante la elaboración de estrategias lograr objetivos planteados y orientar acciones.

- **Función de la planificación estratégica**

- La planificación estratégica permite la puesta en marcha de un proceso de reflexión y toma de decisiones que responde a una situación inicial ya sea un problema o alguna otra situación, con el objetivo de que ayude a concretar el ideal que se quiere alcanzar.
- La intervención de los diferentes actores sociales, sus expectativas, intereses, necesidades y problemas lleva al consenso entre los mismos permitiendo así la elaboración de objetivos, dentro de un mismo contexto y coexistencia entre ellos, lo cual condiciona la realización de su plan de acción.
- La planificación estratégica enlaza “el puede ser” con la parte operativa de “la voluntad de hacer” con la finalidad de “hacia dónde nos queremos dirigir”.

- **Elementos esenciales para realizar la planificación estratégica**

Los elementos esenciales que se deben tomar en cuenta para realizar la planificación estratégica, son los siguientes:

- **CONTEXTO.**

El contexto es el ambiente o entorno donde se encuentra inserta una organización. Este entorno está constituido por las condiciones o factores externos de la misma, que pueden influir favorable o desfavorablemente en la vida, estructura, el desarrollo y el futuro de la organización. La organización desarrolla sus acciones en una determinada realidad local o regional en donde se dan interrelaciones permanentes entre los actores que favorecen o perjudican los procesos en que intervienen.

Las características del escenario, donde se desarrolla la organización, son de fundamental importancia ya que influyen directamente en las acciones que desarrollan los diversos actores sociales.

Por lo tanto se debe tener en cuenta:

- Los procesos sociales, económicos y culturales que influyen en su desempeño
- Los otros actores sociales de esa realidad, los roles y posiciones que juegan los actores involucrados o no en la organización su comportamiento e intereses.
- Los recursos económicos, materiales o simbólicos.
- Los problemas, dificultades u obstáculos que pudieran afectar el funcionamiento de la organización.
- Las oportunidades y capacidades de acción, de interacción entre otros actores sociales distintos de la organización.

- Otros factores que dificultan el desarrollo de las organizaciones, son por ejemplo las reformas económicas, la concentración de la riqueza en pocas manos, la pobreza, el desempleo entre otros.

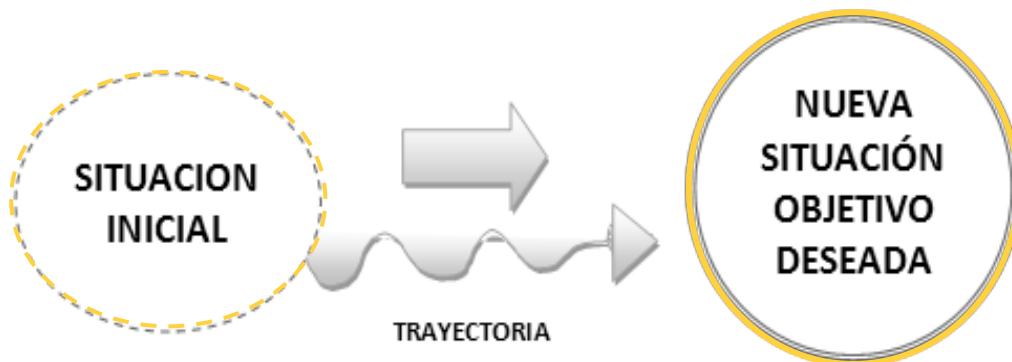
- **ACTORES**

Los actores sociales son aquellos sujetos colectivos que controlan recursos de poder suficientes para influir en forma determinante sobre acontecimientos que les interesa o afecta.

Los actores tienen fines y actúan en conjunto para lograrlos, eligen los medios para llegar a esos fines y ponen en juego recursos, costos y beneficios.

Para ejemplificar lo descrito en los apartados anteriores, a continuación se presenta un diagrama, el cual sintetiza de alguna manera la función de la planificación estratégica:

PLANIFICACIÓN ESTRATÉGICA



Fuente: Diagrama elaboración propia de acuerdo a revisión de lectura.

De acuerdo al diagrama anterior, la trayectoria definida para el logro de objetivos puede ser lineal o no, esto se debe a que la planificación estratégica es flexible, si bien es cierto define un marco de acción, reconoce que la realidad es cambiante.

- **¿A quién se encuentra dirigido el plan estratégico?**

Según la definición antes mencionada acerca de un plan estratégico, su importancia y alcances, es debido reconocer que el mismo puede ser utilizado por una organización, institución, grupos de base, entre otros; los cuales deseen definir un marco de acción de acuerdo a sus objetivos y metas.

Para la mejor comprensión del lector, es conveniente definir qué es una organización, sus características e importancia. Es por ello que estos conceptos se ampliarán en los siguientes apartados:

- **¿Qué es la organización?**

La organización es un grupo de personas que se agrupan debido a que tienen un objetivo en común, se integran para obtener los beneficios del mismo.

Por ejemplo:



Una organización reconocida es la familia, en la cual se identifican dos o más integrantes, cuyo objetivo es sobrevivir, formar un hogar, entre otras metas. Además, la familia cumple con los principios básicos de una organización: Equilibrio, pertenencia y orden.

Es importante recordar que las organizaciones desempeñan un papel importante dentro de una comunidad, como actores que impulsan el desarrollo local. Según Elena Camisaza, “en la estructura social los actores ocupan diferentes **posiciones** y desempeñan múltiples **roles o papeles**” (Camisaza, Elena. s.f.: 8).

- **Principios de la organización**

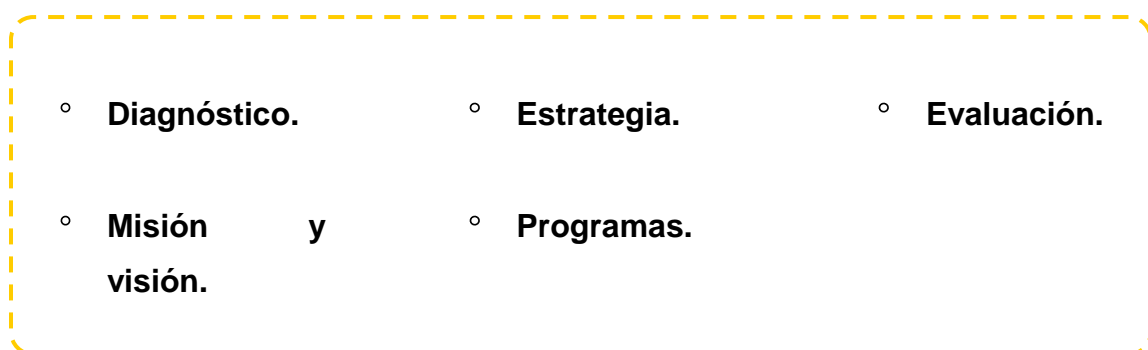


Es debido considerar que los tres principios de la organización son fundamentales para la misma, se encuentran vinculados entre sí, de manera de que si se altera uno de ellos, repercute en los otros dos. Por ejemplo, si se altera el orden de la organización, esta pierde equilibrio, lo que afecta el sentido de pertenencia del grupo a la organización.

- **Etapas de la planificación estratégica**

La planificación estratégica requiere que se realice un análisis de la situación inicial, de la situación deseada y las acciones que se deben emprender para obtener los objetivos planteados; es por esta razón, que la planificación estratégica posee cinco etapas básicas que facilitan la formulación un marco de acción eficiente.

Las etapas de la planificación estratégica son:



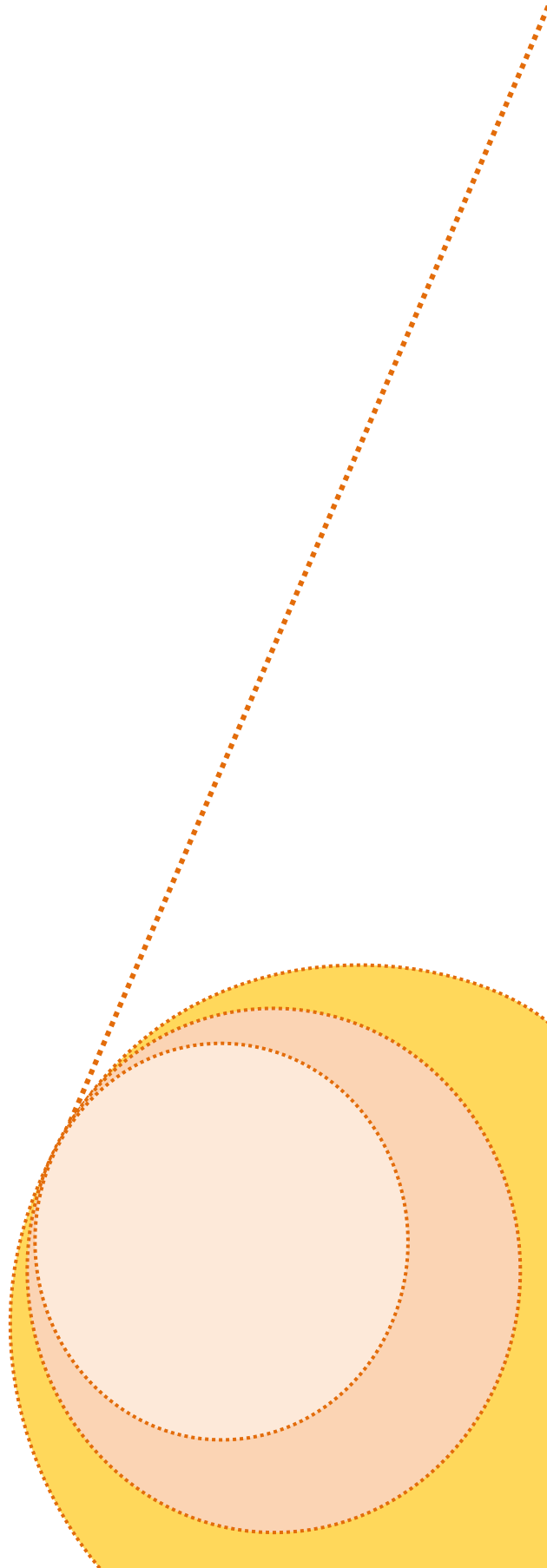
A continuación se presentará un cuadro que sintetiza los aspectos fundamentales a tratar en las etapas de la planificación estratégica, en forma de interrogantes orientadoras para la formulación del plan estratégico organizacional.

c

Debido a la importancia de conocer las etapas de la planificación estratégica para la elaboración del Plan Estratégico organizacional, los contenidos de cada una de estas fases, serán desarrollados en los siguientes capítulos.

CAPÍTULO 2

- Diagnóstico
- Antecedentes de la organización



CAPÍTULO 2

Para comprender el origen de toda organización, es imprescindible realizar un análisis el cual permita tener un primer acercamiento con la realidad o situación actual de la organización, por otro lado, se dice que la adecuada realización de este permite resolver problemas que quizás no se han pronosticado. Es por ello que en este capítulo se considera la etapa de diagnóstico, desarrollada a continuación.

- **Diagnóstico**

Es necesario citar que “La etapa de diagnóstico incluye un análisis de afuera y de adentro de la organización”. El mismo es un “examen” de la situación o realidad en que se desenvuelve y también una reflexión sobre la misma organización y los principales ajustes que debe producir para alcanzar sus objetivos.


“El diagnóstico sirve para visualizar algunas ideas razonables acerca de lo que va a pasar en los próximos años en el barrio, región o país en el que la Organización está inserta”.

Es imprescindible tener en cuenta que *“el diagnóstico es un proceso continuo, dinámico, que debe actualizarse permanentemente”*. Esto porque es común observar que se realizan estudios de este tipo solo al dar inicio con la formación de la organización.

Por ejemplo:



Para tener una idea clara de la importancia de los diagnósticos en las organizaciones, se puede comparar a una persona cuando recurre al médico y necesita un estudio (diagnóstico) que le indique su estado de salud o las enfermedades que presenta, de manera que pueda accionar lo antes posible. Así mismo, es en un grupo organizado, un adecuado diagnóstico en la organización permitiría conocer la situación actual de la misma y de esta manera accionar en función de los objetivos.



“El diagnóstico está orientado por el proyecto institucional”¹. Es decir, el tipo de objetivos perseguidos por cada organización hará que el análisis de situación se ocupe de ciertos aspectos o problemas en particular y no de otros.

Por ejemplo: organizaciones populares que tienen objetivos productivos o que pretenden ser fuente de trabajo para los asociados deben considerar la evolución del mercado de trabajo y, entre otras cosas, las demandas de capacitación que deberán satisfacer para posicionarse convenientemente en dicho mercado. También deberían analizar las políticas económicas en tanto contemplan o no un tratamiento especial para el sector de la pequeña y mediana producción.

Ahora bien: **¿Cómo hacemos un diagnóstico?** ¿Cuál sería el proceso adecuado para realizar un diagnóstico?

¹ www.redagora.org.ar/paginas/.../planificacion%20estrategica.doc

Por ejemplo:



- Piense en algunos de los últimos proyectos en que ha trabajado su organización.
- Trate de recordar de qué manera elaboraron el proyecto.
- ¿Hicieron un diagnóstico?
 - Si hicieron un diagnóstico: ¿Analizaron los datos del contexto y la realidad interna de la organización? ¿qué datos consideraron?
 - Si no hicieron un diagnóstico: ¿Qué datos del contexto y de la realidad interna de la organización consideran ahora que deberían haber tenido en cuenta?

Los pasos a seguir son:

- Describir la situación y problema a atender tanto de la realidad del contexto próximo como de la misma organización comunitaria.
- Explicar esa situación y problema a partir de las causas que lo generan y los efectos que producen.
- Descubrir los obstáculos.
- Priorizar los aspectos capaces de ser atendidos por la organización.
- Examinar cuidadosamente la situación de la organización. Tener en cuenta qué se propone, si existen objetivos claros y qué tanto los conoce la gente; qué papel juegan los miembros de la organización para el logro de los resultados que esperan obtener.
- Bosquejar estrategias alternativas.

Para describir y explicar la situación o problemas a atender tanto en la realidad que nos rodea como en la organización comunitaria, es necesario tener algunas ideas sobre lo que va a pasar en el barrio, en la región o en el país en los próximos años. También es imprescindible tener claridad sobre cuál es la capacidad de la organización y cuáles son sus fortalezas o debilidades para asumir y enfrentar esos nuevos cambios que la realidad propone.

El primer paso es reflexionar sobre **quién es la organización como actor social, y quiénes son los otros actores sociales** que actúan en el contexto más inmediato.

Así, será importante reflexionar sobre la identidad de la organización como sector con características y necesidades comunes, pero también con rasgos particulares en tanto campesinos, asalariados, cuenta propicias, vecinos de un barrio o desocupados, del mismo modo que será necesario reflexionar sobre los problemas de la organización y sobre las causas de los mismos.

Para hacer este diagnóstico estudiaremos entonces:

- Las dimensiones de la organización.
- Los actores que juegan dentro de la organización.
- Un método de análisis institucional el método FODA.

Otro punto que permite desarrollar este documento es el de los antecedentes, los mismos permiten al lector conocer la forma en que dio origen la organización.

- **Antecedentes de la organización**

Otro elemento significativo para hacer el diagnóstico de la organización es la historia de la organización. Esta se encuentra constituida por un conjunto de acontecimientos que surgen antes de que la organización de inicio con su funcionamiento. Hecho, dicho o circunstancia anterior que explica o determina otros posteriores

Es importante mencionar que desde el momento de la fundación de una organización se fijan ciertas reglas y se consagran determinados símbolos que son internalizados, hechos propios, por los sujetos. Por ejemplo, los socios fundadores son generalmente los principales modelos de conducta que van incorporando los nuevos miembros de la organización.

Para la reconstrucción de la historia de la organización se debe “tener en cuenta la fundación y origen de la institución; evolución (los cambios más significativos, ya sean positivos o negativos); las dificultades, las tradiciones, mitos y leyendas, y las personas y lugares "sagrados".

Por otro lado se dice que se puede “iniciar con un relato cronológico de los objetivos inicialmente propuestos, de las actividades realizadas hasta el presente y de las metas alcanzadas”

Un punto que quizás sea más difícil de desarrollar es el del nombre de la organización, esto por que al estar la misma compuesta con diferentes personas, estas querrán aportar ideas, sin embargo, no se puede dejar de lado que la mejor forma de fijar un nombre es de acuerdo a las actividades productivas a las que la misma se dedicara.

- **Nombre de la Organización:** Consiste en la acción de fijar un nombre que identifique el emprendimiento que la institución desarrollará.

Otro apartado que debe contener el diagnóstico de la organización es el año de fundación, ya que el mismo permite analizar el tiempo de funcionamiento de la organización y los objetivos alcanzados en ese tiempo.

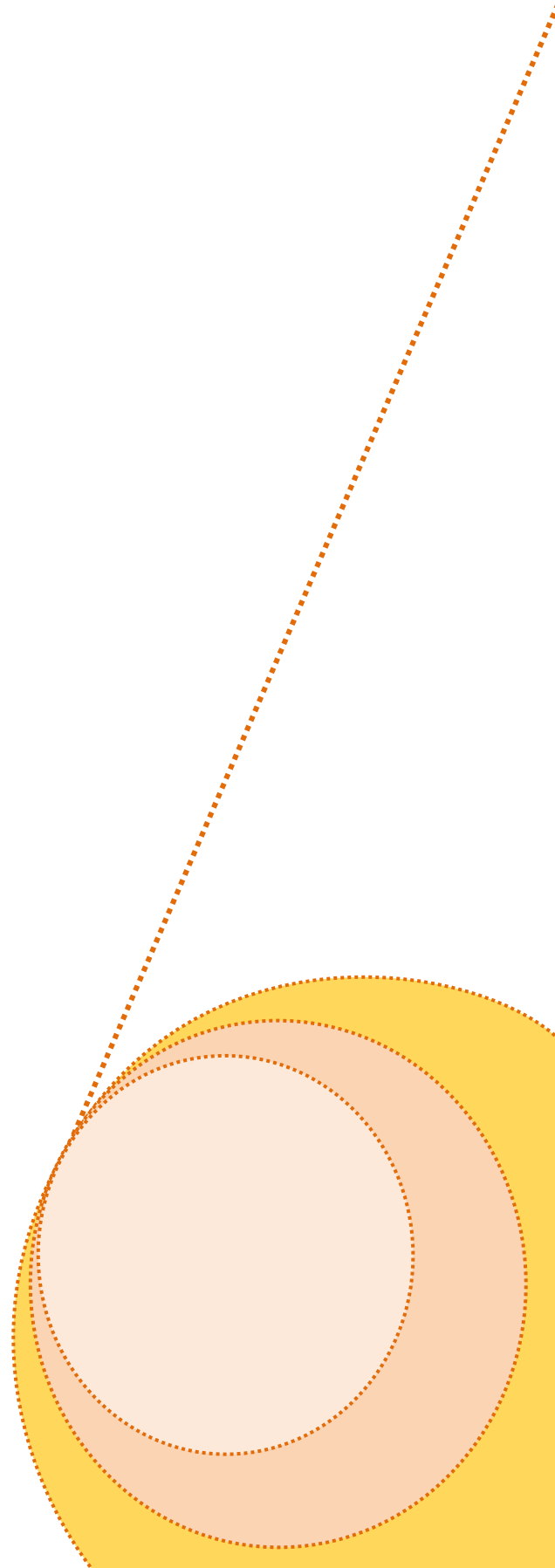
- **Año de fundación:** Consiste en el momento en que la organización fue creada u originada.
- **Ubicación:** Determinación del lugar en el que se encuentra una persona o una cosa
- **Actividad que realiza:** Consiste en las acciones que se realizan en el emprendimiento de la organización.
- **Estructura organizativa:** La finalidad de una estructura organizacional es establecer un sistema de papeles que han de desarrollar los miembros de una entidad para trabajar juntos de forma óptima y que se alcancen las metas fijadas en la planificación.

Elementos de la organización: (requerimientos)

- Los objetivos deben ser verificables, precisos y realizables. Para que sean precisos deben ser cuantitativos y para ser verificables deben ser cualitativos.
Tiene que haber una clara definición de los deberes, derechos y actividad de cada persona.
- Se tiene que fijar el área de autoridad de cada persona, lo que cada uno debe hacer para alcanzar las metas, se deben reconocer los roles de cada integrante del grupo.
- Saber cómo y dónde obtener la información necesaria para cada actividad. Cada persona debe saber donde conseguir la información y le debe ser facilitada.
- Toda empresa consta necesariamente de una estructura organizacional una forma de organización de acuerdo a sus necesidades (teniendo en cuenta sus fortalezas) por medio de la cual se pueden ordenar las actividades, los procesos y en si el funcionamiento de la empresa.

CAPÍTULO 3

- Definir la misión
- Elaborar la visión



CAPÍTULO 3

En este capítulo se desarrollará de forma breve, los pasos básicos para la formulación de los elementos estratégicos. Además, se contempla su conceptualización y el uso de ejemplos para mejorar la comprensión del lector.

- **Definir la misión**

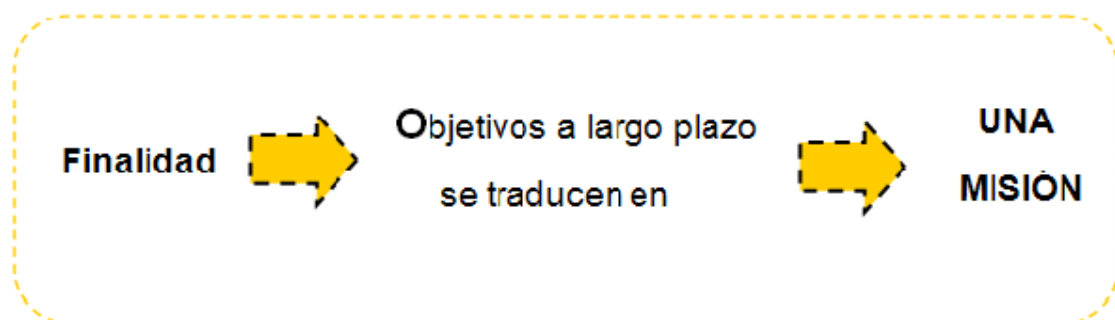
“La misión opera como una guía o norte que los integrantes de la organización deben conocer y compartir” (Camisaza, Elena. s.f.:46).

- La misión es la razón y el propósito de existir de una organización, sus obligaciones, la labor asignada y lo que la organización deberá y no deberá hacer.
- Se deben tomar en cuenta las estrategias de la organización, la principal idea que se tiene del producto o servicio que presta y el análisis de las necesidades del usuario que la organización pretende satisfacer.
- La misión lleva a definir el qué de la organización y lo que ésta aspira a ser.
- Permite establecer el ámbito donde actúa y ser lo suficientemente amplia para crecer e intervenir en otros espacios.
- Permite distinguir la organización de las demás.
- Sirve de referencia para definir actividades presentes y futuras.

- La misión debe ser planteada lo más clara posible para que pueda ser entendida por todos los miembros de la organización (dirigentes, asociados, empleados, clientes, usuarios).
- Los valores e ideales que comparten los integrantes de la organización, juegan un papel importante en la construcción de la misión ya que orientan su comportamiento.

La misión debe responder a **cuatro preguntas básicas**:

- **¿Qué hacemos?**
- **¿Para qué lo hacemos?**
- **¿Cómo lo hacemos?**
- **¿Por qué lo hacemos?**



Fuente: (Camisaza, Elena. s.f.: 8).

Al concluir la definición y/o revisión de la misión, la organización tendrá la capacidad de continuar con el proceso de la elaboración del plan estratégico, definiendo la visión y de esta manera haber desarrollado con éxito los elementos estratégicos en los cuales se basaría.

- **Elaborar la visión**

La visión presenta a la organización el puente que hay que cruzar entre el presente y el futuro deseado (Camisaza, Elena. s.f.: 8).

- La visión es la acción a desarrollar en el presente pero proyectada a futuro de la organización que se desea. Cuando nos referimos a la visión se piensa en la organización que se desea a futuro.
- La visión cumple con el objetivo de identificar el sentido general y la dirección hacia donde se mueve la institución.
- Al formular la visión es lograr que sus miembros planteen una imagen institucional a construir a partir de acuerdos básicos que les permitan verse reflejados en esa imagen.
- Imagen que tenemos del futuro
- Introducir Valores de acción.

**En síntesis, la misión se identifica con las interrogantes
¿Qué? ¿Para qué? ¿Por qué? ¿Cómo?**

**Asimismo, la visión se identifica con las interrogantes
¿Qué quieren ser? ¿Qué quieren hacer?**

En el siguiente cuadro se puede observar una síntesis de elementos a considerar al elaborar la misión y la visión de la organización, teniendo claro las diferencias entre éstas y sus alcances.

Cuadro 2


Matriz para la elaboración de la misión y la visión

Misión o propósitos	Visión
a) Razón de ser. La identidad y sentido de propósito produce cohesión	a) Aquello que un equipo directivo quiere hacer verdaderamente en un tiempo determinado.
b) Marca la dirección o el rumbo	b) Es un destino específico, el cuadro o pintura de un futuro deseado. Imagen-Objetivo.
c) Abstractos	c) Concreta
d) Puede ser que nunca se alcancen.	d) Es el camino hacia los propósitos, se pueden lograr varias visiones.
e) Tener una visión sin un marco de propósitos se puede convertir en ruido e incoherencias.	e) Aún teniendo visión y propósitos, sin una visión no ocurre nada.
f) Impulsa a establecer la visión.	f) La visión da una escala de desempeño, de logro.

Fuente: Alvarado Martínez, Tomás (2001). Metodología para elaborar un Plan Estratégico y rediseño organizacional de una unidad de producción Agropecuaria.

CAPÍTULO 4

- Análisis FODA
- Vínculos estratégicos o alianzas



CAPÍTULO 4

En este capítulo se pretende facilitar la técnica de análisis de Fortalezas, Oportunidades, Debilidades y Amenazas, además del reconocimiento de los vínculos estratégicos que posee la organización y que de esta manera su reconocimiento les pueda favorecer en el desarrollo de sus actividades.

- **Análisis FODA**

El análisis FODA es una técnica y herramienta de análisis organizacional, para la toma de decisiones. Según la autora Elena Camisaza, el análisis FODA “permite diagnosticar la situación de una organización, su posición en el contexto, su estado interno y luego definir y planear su rol y acción en el medio” (Camisaza, Elena. s.f.: 32).

Esta técnica, mediante la identificación de las fortalezas, oportunidades, debilidades y amenazas (FODA), facilita el análisis interno y externo de la organización. Comúnmente, este método es representando mediante el uso de una matriz.

Las variables a determinar en esta técnica de análisis, son las siguientes:

- **Fortalezas:** corresponde a los atributos internos, características positivas que posee la organización para el logro de los objetivos y su razón de ser.

Las fortalezas son un factor interno de la organización, relacionadas con las virtudes y cualidades positivas.

- **Debilidades:** contrario a las fortalezas, las debilidades se refieren a “problemas que inciden o limitan sus perspectivas de la organización” (Camisaza, Elena. s.f.: 32).

Estas limitantes son internas de la organización y entorpecen la gestión de la organización, pueden restringir el accionar del grupo y su misión.

- **Oportunidades:** las oportunidades de la organización, se refiere a los elementos o factores del contexto externo donde se encuentra la organización, los cuales podrían potenciar y facilitar el cumplimiento de los objetivos propuestos por la organización.
- **Amenazas:**
Las amenazas son factores externos negativos que podrían incidir en el accionar de la organización. Además, se debe considerar que los “**riesgos-amenazas** son factores adversos al entorno, que impactan, afectan y/o hacen peligrar la vida de la organización” (Camisaza, Elena. s.f.: 36).

Por ejemplo:



La organización en estudio posee una administración adecuada y eficiente, lo cual es una **fortaleza**.

Este grupo organizado posee como **debilidad** que carece de los recursos materiales y económicos para llevar a cabo su misión.

Una **amenaza** para una organización agropecuaria, podría ser la disminución del apoyo del estado.

Por último, la misma tiene la **oportunidad** de alcanzar sus objetivos, ya que mantiene diversos vínculos con grupos organizados y de incidencia local, que podrían apoyar con recursos a la organización.

- **Vínculos estratégicos o alianzas**

Según Joint-Ventures una alianza estratégica “es un acuerdo entre empresas, en el cual unen sus fuerzas para conseguir un objetivo estratégico que le es común.

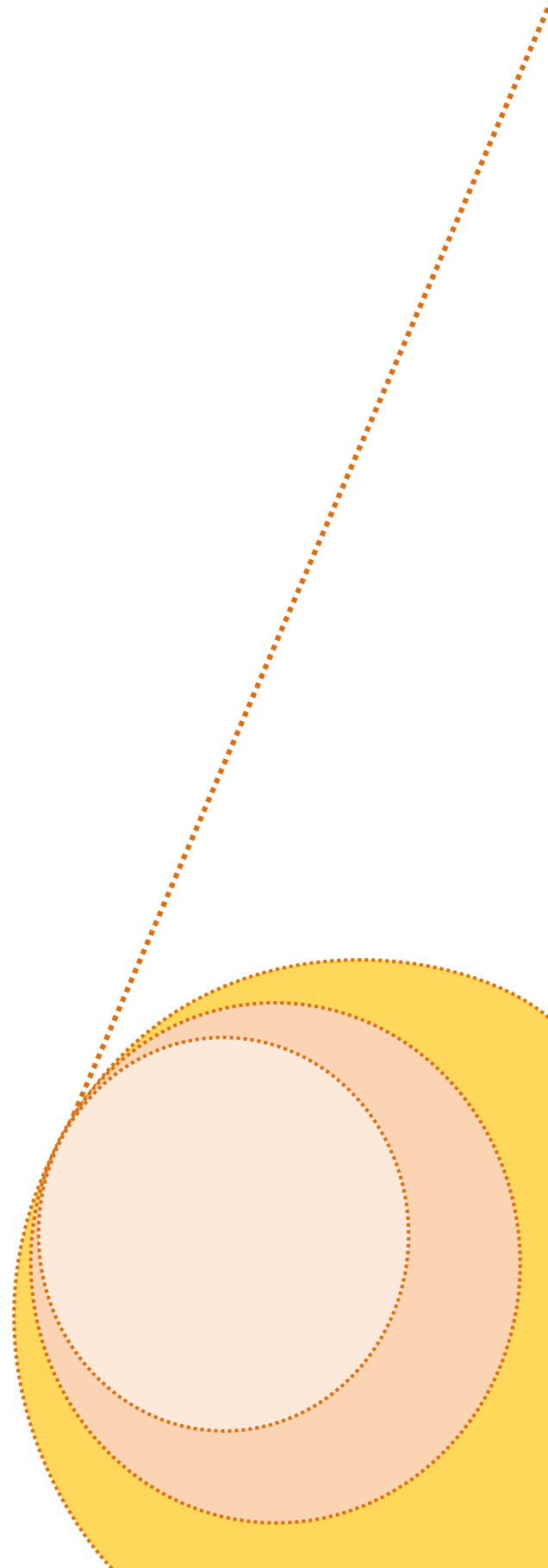
Por otro lado se dice que una alianza es la relación duradera entre dos empresas cuyo alcance crece con el tiempo. El objetivo es mejorar la utilización de los recursos, lograr economía de escala, mejorar el aprovechamiento de la red de distribución, y abaratar mano de obra. (G. Sharman, en Gestión 1996)”.

Por otro lado se puede entender que una alianza Estratégica es un entendimiento que se produce entre dos o más actores sociales diferentes, quienes gracias al diálogo y a la detección de objetivos de consenso, pueden definir un Plan de Acción conjunto para lograr beneficios de mutua conveniencia.

Para su realización, hay que cambiar nuestra mentalidad y volver a mirar el escenario que nos rodea, para reevaluar a enemigos, amigos y desconocidos, buscando aquello que a nosotros nos conviene y que a ellos también les podría convenir.

CAPÍTULO 5

- **Prioridades estratégicas para hacer realidad la visión determinada.**
- **Definir las líneas de acción**
- **Programación de las actividades**
- **Evaluación del proceso.**



CAPÍTULO 5

Para hacer realidad los objetivos planteados por la organización, acorde con la misión y visión, en este capítulo se realiza una propuesta de construcción de las prioridades estratégicas para hacer realidad la visión, definición de las líneas de acción, así como la programación de las actividades y la evaluación del proceso.

- **Prioridades estratégicas para hacer realidad la visión determinada.**

Para hacer realidad la visión, se deben plantear objetivos alcanzables o cursos de acción, que deben lograr los responsables de cumplirlos, sin objetivos o prioridades difícilmente pueden llegar a hacerse realidad la visión.

Esta actividad se lleva a cabo en 2 pasos:

- Realizando el análisis estratégico, se identifican y seleccionan de sus resultados las áreas más importantes de transformación, superación o mejora, para cerrar la brecha entre la visión y la realidad actual.
- Dentro de cada área, se identifican y seleccionan logros concretos que, al obtenerlos hagan saber con claridad que se esta llegando al futuro deseado. Deben provocar claridad en el logro de la visión. Por ello, al construir una visión se debe intentar hacerla lo más práctica posible, para identificar pasos concretos para acercarse a ella.

- **Definir las líneas de acción**

El control de programación pretende medir, ordenar e interpretar los datos y resultados obtenidos; esto con la finalidad de realizar una comparación entre las actividades ejecutadas con el sistema de programación.

- La implementación de cada actividad debe estar programada de manera que la carga de trabajo no sea excesiva y esté repartida en el tiempo adecuado con respecto a las características de cada organización.
- Se debe tener una etapa previa de información, que involucre a todos los miembros de la organización, para aclarar la lógica, los métodos, los conceptos a utilizar.
- Se debe tener claro que la planificación estratégica es a largo plazo y que no es recomendable para resolver apuros inmediatos.
- Una vez logrado el acuerdo entre los participantes de la organización, se deben implementar las líneas de acción de manera que los interesados no pierdan la motivación.
- El proceso debe ser participativo, involucrando a la mayor cantidad posible de personal, pero teniendo claro que no todos cumplen los mismos roles.
- El líder de la organización debe tener la capacidad de conducción y dirección de las actividades, para la el logro de los resultados propuestos.
- La participación de facilitadores externos (organizaciones o actores que puedan contribuir a la organización), no es imprescindible pero es recomendable para la generación de alianzas estratégicas.

En síntesis, las líneas de acción se identifican con la interrogante ¿Cómo lograr el objetivo propuesto?

- **Programación de las actividades**

Las actividades se deben planear de acuerdo con los objetivos, es la manera de llegar a hacerlos realidad. Por lo tanto una adecuada distribución de las labores y un cumplimiento oportuno, por parte de los integrantes de la organización, permite obtener mejores resultados.

Se puede llevar un control de las actividades por medio de un cronograma en donde se indique: las actividades, el o los responsables, el plazo o sea el tiempo en el que debe tener listo los resultados de dicha actividad y un indicador de logros, el cual puede ser numérico (cantidades) o cualitativo (opiniones).

Por ejemplo:



Una organización comunal quiere construir una escuela en su comunidad en un terreno donado por un vecino.

Su primera actividad es: realizar los trámites correspondientes para obtener los permisos de las diferentes instituciones relacionadas con la actividad. Para esto es necesario que los miembros asuman ciertas responsabilidades lo cual lleva a una programación de actividades que se muestran en la siguiente tabla.

Cuadro 3

Ejemplo de Programación

ACTIVIDAD	RESPONSABLE	PLAZO	INDICADOR
Visado de planos	Luis	2 semanas	Aprobado/rechazado
Permisos del ministerio de salud	Ana	2 semanas	Aprobado/rechazado
Permiso de construcción	María	2 semanas	Aprobado/rechazado
Solicitud de los servicios de agua y electricidad	Manuel	2 semanas	Aprobado/rechazado

Fuente: Elaboración propia.

Una vez logrado los resultados de la primera actividad, se continúa con las demás actividades para que al cabo de un determinado tiempo se cumpla con el objetivo de llegar a construir la escuela en la comunidad.

- **Evaluación del proceso.**

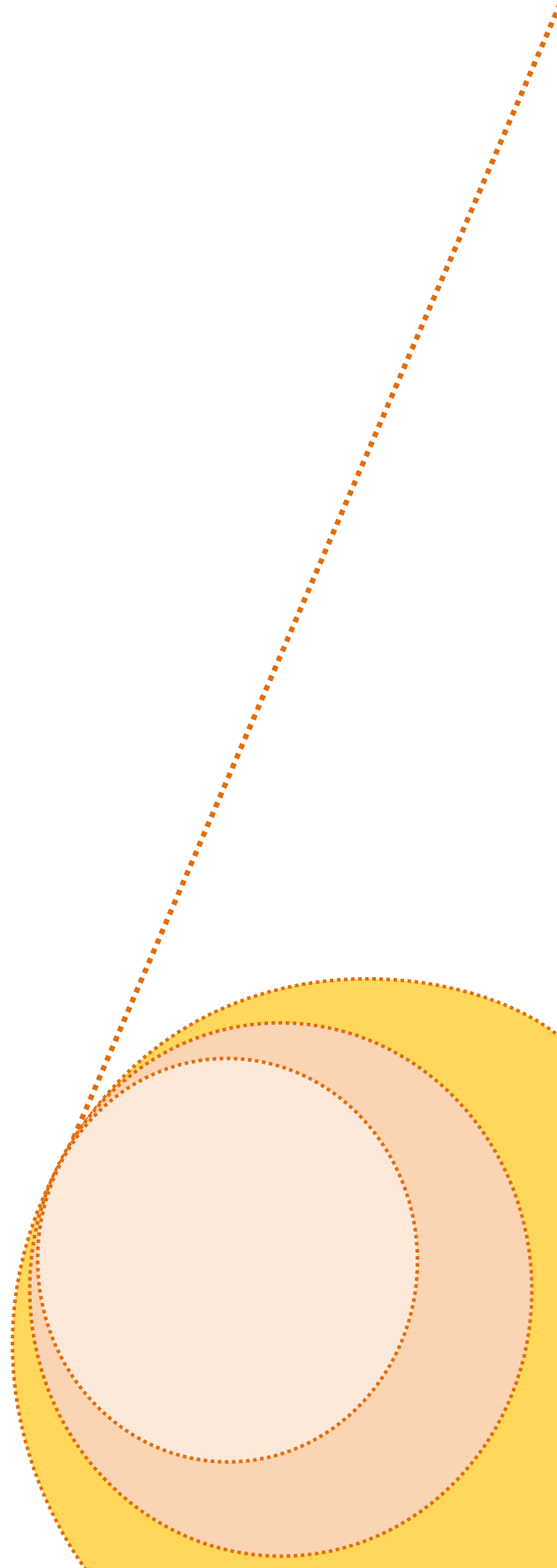
Para la evaluación del proceso de planificación estratégica, es recomendado el uso de indicadores que me permitan identificar los logros obtenidos, de la misma manera las actividades que no transcurren de la forma planeada. Esto permitirá que la organización posea un control y pueda dar seguimiento a sus acciones de acuerdo a lo programado.

De acuerdo a la información suministrada en el apartado de la programación de actividades, se determinan los tiempos esperados que debe tardar una actividad.

A partir de esto, la organización podría realizar un control acorde al tiempo programado para llevar a cabo cada acción de trabajo. Especialmente en las actividades consideradas como primordiales, la organización podría tomar acciones inmediatas.

CAPÍTULO 6

- Conclusiones y recomendaciones.
- Bibliografía.



CAPÍTULO 6

CONCLUSIONES Y RECOMENDACIONES

El plan estratégico como herramienta, podría facilitar el proceso de la toma de decisiones de cualquier tipo de grupo organizado, es por ello que, la organización debe fijar sus acciones en vista del objetivo, su misión, su razón de ser.

Se debe contemplar que la planificación es una guía ya que en el campo o área de trabajo pueden existir muchos factores que la modifiquen, ya que debe de adecuarse a las necesidades de la organización.

El diagnóstico de una organización permite conocer la misma tanto a nivel interno como a nivel externo. Los antecedentes de la organización son parte del diagnóstico ya que los mismos muestran la razón por la cual se decidió dar origen a la misma.

El plan estratégico es parte del motor de cambio que debe ser impuesto en las organizaciones ya que el mismo permite alcanzar los objetivos propuestos de manera que en conjunto se logre un único fin. Asimismo, las alianzas estratégicas son fundamentales para alcanzar los objetivos de la empresa ya que con éstas las que unen sus fuerzas para conseguir un objetivo estratégico en común.

Por lo tanto, es necesario que ésta conozca el contexto en el que se encuentra, para que de esta forma identifique sus fortalezas, debilidades, amenazas y oportunidades. A partir de esto, elaborar las líneas de acción.

Para realizar la evaluación del proceso, se debe dar respuesta a la siguiente interrogante: ¿Cómo puedo evaluar el logro o el adecuado transcurso de las actividades? Para ello se recomienda el uso de indicadores, evaluación de cumplimiento de actividades prioritarias, Control de acciones.

Toda organización con plan estratégico es una organización con su mirada en el futuro y presente, el mismo es de suma importancia pues permite mejorar el desempeño de la Organización. Por otro lado el desarrollo de una planificación estratégica produce beneficios relacionados con la capacidad de realizar una gestión más eficiente, liberando recursos humanos y materiales, lo que redundará en la eficiencia productiva y en una mejor calidad de vida y trabajo para todos los miembros.

La planificación brinda la oportunidad de percibir más allá del presente y, así, actuar de manera anticipada ante los posibles problemas, es una mediación entre el futuro y el presente para llegar a tomar las decisiones más acertadas para el beneficio de todos los miembros de la organización.

Algunas recomendaciones:

- Las Organizaciones que pretendan alcanzar sus metas deben de empezar por establecer un plan estratégico que guíe a todos los integrantes de la organización, de manera que todas las personas trabajen bajo un mismo objetivo.
- En la formulación de un plan estratégico se debe tener la habilidad para percibir y tratar las características de las personas que tienen que ver con la organización, debe tener flexibilidad o sea de capacidad de ajuste a los intereses y necesidades del grupo sin perder la direccionalidad en las acciones.
- El plan debe tener adaptabilidad al cambio, ya que está inmerso en una gama de opciones para la toma de decisiones que muchas veces responden no sólo a las necesidades de la organización sino también a intereses políticos, por lo tanto se debe tener mucha claridad en cuáles son los objetivos y necesidades de la organización para la toma de decisiones.

Bibliografía

- Alvarado Martínez, Tomás (2001). *Metodología para elaborar un plan Estratégico y rediseño organizacional de una unidad de producción Agropecuaria*. 1 setiembre 2009. Encontrado en www.fagro.edu.uy/.../Metodología_y_apoyp.bibliografico.3a211.pdf
- Camisaza, Elena et al (s.f.). Capacitación a distancia en gestión de organizaciones comunitarias. *Metodología y plan estratégico de las organizaciones comunitarias*. Planificación Estratégica. Encontrado en www.redagora.org.ar/paginas/.../planificacion%20estrategica.doc
- Cedido por UCh RR.HH. portal de estudiantes de RR.HH. s.f, La estructura Organizacional. Encontrado en www.gestiopolis.com/.../ger/laestructorguch.htm
- Dapozo, Gladis, S.f. seminario profesional, Conceptos de Planificación estratégica Manual de Planificación estratégica. Encontrado en www.scribd.com/.../Manual-de-Planificacion-Estrategica
- Escuela de Planificación y Promoción Social (2006). *Universidad Nacional, plan estratégico 2007-2001*. 9 setiembre 2009. Encontrado en: http://www.fcs.una.ac.cr/pps/doc_pps/PLAN%20ESTRATEGICOPPS-2007-2011.pdf
- G. Sharman, (1996) en Gestión Joint Ventures, Encontrado en http://es.wikipedia.org/wiki/Joint_venture
- Municipalidad de Sarapiquí (2007). *Plan Estratégico Municipal para el desarrollo cantonal*. Heredia, Costa Rica.



ENTREVISTA PARA LA HISTORIA SOCIAL DE LAS COMUNIDADES

Presentación:

El proyecto de Fortalecimiento del Desarrollo Local por medio del Turismo Rural (FODELOTUR) es un proyecto conjunto de dos universidades públicas, el Instituto Tecnológico de Costa Rica, por medio de la Escuela de Ciencias Sociales, y la Universidad Nacional, a través de la Escuela de Planificación y Promoción Social de la Facultad de Ciencias Sociales. Este proyecto tiene una duración de tres años, y es desarrollo principalmente con el aporte de las comunidades de Providencia de Dota, Bratsi y Suretka de Talamanca; San Jerónimo de San Pedro de Pérez Zeledón y Marsella de Venecia de San Carlos. Así mismo, las comunidades de San Gerardo de Rivas de Pérez Zeledón, San Gerardo Dota, así como Bajos de Toro Amarillo en Grecia.

La presente entrevista es para recoger la historia oral de esta comunidad y escribir así una historia comparada de las comunidades del proyecto. Nos interesa definir los períodos de la historia de cada comunidad y describir la cómo organizaron socialmente para enfrentaron los retos económicos y aprovechar las condiciones del medio natural que les rodeaba. Cada comunidad ha escogido a 6 de sus mejores hombres y mujeres, que se han destacado por aportar a la historia de la comunidad, para que relaten los pormenores de los tiempos y personas que los acompañaron en la formación de esta comunidad. Usted es una de esas personas.

ENTREVISTA

FECHA: _____

LUGAR: _____

Nombre del entrevistado: _____

Pregunta para romper hielo:

1. ¿Cuál es su nombre?
2. ¿Desde cuándo y cómo llegó usted a la comunidad?
3. ¿Es muy indiscreto el que le pregunte su edad?

Fundación de la comunidad y definición de períodos:

4. ¿Desde cuándo y cómo hicieron para fundar la comunidad las primeras familias?
5. ¿De dónde provenían los fundadores? ¿Se mantienen esas familias hasta ahora aquí?
6. ¿En qué año se puede decir que la comunidad ya estaba bien formada y qué pasó en ese año que la asentó a la gente aquí?

7. *¿Más o menos en que partes o períodos se divide la historia de esta comunidad? (Haga una línea de tiempo en un papel para recordar esos períodos a lo largo de la entrevista)*

De ahora en adelante vamos a hacer preguntas para cada uno de esos períodos, aunque repitamos las preguntas, no importa, lo importante es que tengamos orden en saber qué pasó en cada etapa de la historia de la comunidad.

Caracterización de los períodos:

Economía:

8. *¿A qué actividades se dedicaba la gente para esa época? (Producción)*
9. *¿Qué hacían con lo que producían? ¿Hacia dónde y por medio de quién se enviaba lo que aquí se producía? (Consumo local, comercio y redes)*
10. *¿Cómo se producía, quiénes trabajaban, era las familias o eran peones?*
11. *¿De quién eran las tierras? (y las empresas). ¿Cómo era la economía, quienes eran los que tenían recursos y quiénes eran los más pobres?*
12. *¿En esa época se ayudaban las familias entre ellas?*

Sociedad:

13. *¿Cómo era la salud y cómo atendían las enfermedades?*
14. *¿Cómo estudiaban?*
15. *¿Qué servicios había? (autobús, electricidad, agua, calles, plazas de deportes, iglesias)*
16. *¿Quién mandaba en la comunidad? (personas, empresas, instituciones, municipalidad, organizaciones locales)*

Cultura:

17. *¿Cuáles eran las tradiciones que más guardaba la comunidad?*
18. *¿Cuáles eran las fiestas que esperaban todos?*
19. *¿Cómo se divertía comúnmente cuando no había fiestas?*
20. *¿Cómo hacía las personas para casarse? ¿Dónde encontraban pareja?*
21. *¿Cómo acostumbraban los padres a criar sus hijos y a llevar la familia?*

Ambiente:

22. *¿Cómo era la naturaleza, la montaña, los ríos, los animales?*
23. *¿Vivía la gente de la naturaleza o era una lucha entre las personas y la naturaleza?*
24. *¿Cómo se protegía a la naturaleza? ¿O en qué forma se abusaba de ella?*



ENTREVISTA PARA LA HISTORIA DEL TURISMO DE LAS COMUNIDADES

Presentación:

El proyecto de Fortalecimiento del Desarrollo Local por medio del Turismo Rural (FODELOTUR) es un proyecto conjunto de dos universidades públicas, el Instituto Tecnológico de Costa Rica, por medio de la Escuela de Ciencias Sociales, y la Universidad Nacional, a través de la Escuela de Planificación y Promoción Social de la Facultad de Ciencias Sociales. Este proyecto tiene una duración de tres años, y es desarrollo principalmente con el aporte de las comunidades de Providencia de Dota, Bratsi y Suretka de Talamanca; San Jerónimo de San Pedro de Pérez Zeledón y Marsella de Venecia de San Carlos. Así mismo, las comunidades de San Gerardo de Rivas de Pérez Zeledón, San Gerardo Dota, así como Bajos de Toro Amarillo en Grecia.

El objetivo de la presente entrevista es el de desentrañar los efectos del desarrollo del turismo en la comunidad, desde el punto de vista de lo económico, lo social, lo cultural y ambiental.

ENTREVISTA

FECHA: _____

LUGAR: _____

Nombre del entrevistado: _____

El sistema de Turismo

Oferta

1. *¿En realidad que se le ofrece al turista? En planta, servicios y recursos turísticos.*
2. *¿Existen diferentes ofertas de turismo para diferentes segmentos de demanda? Clase alta, media y baja. Nacionales y extranjeros.*
3. *¿Cuál es la particularidad de la oferta local con la nacional?*
4. *En qué hay deficiencias?*

Demanda

5. *¿Quiénes son los turistas? Nacionales o extranjeros?*
6. *¿Cómo están constituidos? Parejas, familias, individuos.*
7. *¿Cuáles son los más apetecidos o son complementarios?*
8. *¿Qué buscan los turistas?*

Turismo y dinámicas económicas

9. *¿Cuál es balance general del aporte del turismo a la economía de la localidad?*

10. *¿Quiénes se están beneficiando realmente del desarrollo del turismo? ¿Quiénes son los empresarios?*
11. *¿Qué otras actividades de turismo se han desarrollado en manos de la comunidad?*
12. *¿Se ha integrado la producción local al turismo? ¿Se ha ampliado (diversificado) la producción local para satisfacer necesidades del turismo?*
13. *¿En manos de quién están los empleos?*

Turismo y dinámicas sociales

14. *¿Se integra toda la comunidad por igual al turismo? Hombres y mujeres. Grupos etarios. Agricultores.*
15. *¿Quiénes son los perdedores del turismo?*
16. *¿Se han mejorado los servicios sociales por el turismo?*
17. *¿Se ha mejorado la organización social o se ha desintegrado? Colectivismo o individualismo?*

Turismo y dinámicas culturales

18. *¿Disfrutan los turistas de las manifestaciones culturales de la comunidad? Arte, artesanías, culinarias, tradiciones y festejos, etc.*
19. *¿Se han rescatado tradiciones locales gracias al turismo?*
20. *¿El aspecto religioso es parte del turismo?*
21. *¿Se ha enriquecido la cultura local con el turismo o se ha diluido?*

Turismo y medio ambiente

22. *¿Cómo interactúa el turismo con el medio ambiente*
23. *¿Contribuye el turismo con la preservación del ambiente? Cambio de conciencia y actividades.*
24. *¿Qué tanto es armónico el crecimiento del turismo y la preservación del medio ambiente? Uso del suelo, desechos, etc.*

ENTREVISTA PARA LA HISTORIA SOCIAL Y DEL TURISMO DE LAS COMUNIDADES

Presentación:

El proyecto de Fortalecimiento del Desarrollo Local por medio del Turismo Rural (FODELOTUR) es un proyecto conjunto de dos universidades públicas, el Instituto Tecnológico de Costa Rica, por medio de la Escuela de Ciencias Sociales, y la Universidad Nacional, a través de la Escuela de Planificación y Promoción Social de la Facultad de Ciencias Sociales. Este proyecto tiene una duración de tres años, y es desarrollo principalmente con el aporte de las comunidades de Providencia de Dota, Bratsi y Suretka de Talamanca; San Jerónimo de San Pedro de Pérez Zeledón y Marsella de Venecia de San Carlos. Así mismo, las comunidades de San Gerardo de Rivas de Pérez Zeledón, San Gerardo Dota, así como Bajos de Toro Amarillo en Grecia.

El objetivo de la presente entrevista es el de desentrañar los procesos de nacimiento, establecimiento y expansión del turismo en la vida económica, social y cultural de las comunidades que lo han desarrollado. ¿Cómo ha venido cobrando importancia en la vida cotidiana de las personas de la comunidad?)

ENTREVISTA

FECHA: _____

LUGAR: _____

Nombre del entrevistado: _____

Procesos de nacimiento del turismo (preturismo):

1. *¿Cuándo se inicia con el turismo en comunidad? ¿Qué se podría decir que fue aquí el detonante del desarrollo del turismo?*
2. *¿Quién (quiénes) de aquí empezaron a trabajar en turismo y qué los impulsó a iniciar?*
3. *¿Tuvieron ayuda de alguien de fuera de la comunidad?*
4. *¿Qué empezaron ofreciendo ustedes en la comunidad? Alojamiento, alimentación, transporte*
5. *¿De dónde venían los primeros turistas? ¿Qué hacían al llegar? ¿Qué es lo que les gusta de estar aquí? ¿Qué les ofrecían la gente?*
6. *¿Venían todo el año, o solo en ciertas épocas? ¿Cuánto tiempo se quedaban?*
7. *¿Se involucró toda la comunidad o solo una parte? ¿Qué pensaba la gente de aquí del turismo?*

Establecimiento del turismo

8. *¿Cuándo aparecen establecimientos exclusivos para atender turistas?*
9. *¿De qué tipo de negocio se trata? (hospedaje, alimentación, transporte, otras actividades de turismo...)*
10. *¿De dónde provino el financiamiento para la inversión que hubieron que hacer?*
11. *¿Cómo hicieron para empezar a traer más turistas a la comunidad?*
12. *¿Cómo trabajan ahora en turismo que no lo hacían antes?*

Expansión social del turismo

13. *¿Ha sido siempre igual de importante el turismo en la economía del pueblo?*
14. *¿Eran personas de la comunidad las que trabajaban en el turismo o gente de afuera?*
15. *¿Qué ha cambiado de la rutina de trabajo en la comunidad a causa del turismo?*
16. *¿Cuánto de los que consumen los turistas en la comunidad se produce aquí?*
17. *¿Se han aprovechado las tradiciones y costumbres del pueblo para el turismo? (fiestas, turnos, efemérides)*
18. *¿Cómo ha cambiado la vida familiar y del pueblo con el turismo?*
19. *¿Cuál es el beneficio que ha adquirido la comunidad con el desarrollo del turismo?*
20. *¿Qué problemas ha traído el turismo a la comunidad?*
21. *¿Cómo aprovecha el turismo el medio ambiente? ¿Lo mejora o lo empeora?*
22. *¿Ha cambiando la forma de ver la comunidad a la naturaleza por la llegada del turismo?*

Turismo local y otras comunidades:

23. *¿Por qué San Gerardo ha podido desarrollar turismo y otras comunidades cercanas no?
¿Qué hace la diferencia?*

HISTORIA DE LAS COMUNIDADES

Proyecto FODELOTUR

**Edición preliminar
(versión parcial) ¹**

¹ Esta documentación forma parte de una investigación en curso.

La presente, es una versión parcial que da cuenta de la historia de las comunidades, para los propósitos del presente proyecto. La versión completa está en proceso de elaboración, para el presente año.

La recolección de la información para el presente, estuvo a cargo del MSc. Rafael Brenes.

I CAPITULO PARTE INTRODUCTORIA.....	4
II CAPITULO COMUNIDAD DE PROVIDENCIA DE DOTA.....	6
2. Consolidación del pueblo de Providencia (1946- 1970)	6
2.1 Primeras familias que llegaron a Providencia	6
2.2 Descubrimiento de la montaña sin dueños	7
2.3 División del territorio.....	7
2.4 Historia de la piedra	8
2.5 Nombre de Providencia.....	8
2.6 Camino de Copey.....	8
2.7 Conformación servicios sociales	9
2.8 Primeras actividades económicas.....	10
3. Vida productiva de Providencia (1960 - 1990).....	12
3.1 Incursión en el cultivo del café	12
3.2 Valoración de la mora	13
3.3 Desarrollo de la ganadería	14
4. Inicios de la migración (1970 en adelante)	14
5. Desarrollo del turismo.....	15
5.1 Providencia y San Gerardo de Dota: dos pueblos con rumbos diferentes	16
6. Organización de la comunidad.....	16

I CAPITULO PARTE INTRODUCTORIA

La información que se desarrollará en las páginas siguientes es el resultado de una serie de entrevistas estructuradas que se realizaron en la comunidad de Providencia de Dota el día 16 de febrero del 2008. Estas entrevistas se aplicaron con el criterio de saturación, esto quiere decir, que se procura alcanzar un momento en que las personas coinciden con las respuestas (la información de diversas entrevistas tiende a ser prácticamente la misma, ya que se habla de los mismos hechos pasados). En esta técnica es necesario darle firmeza a lo que se dice realizando una cierta cantidad de entrevistas.

Al proyecto FODELOTUR, como parte del trabajo de acompañamiento en el proceso de desarrollo del turismo en la comunidad de Providencia, le interesa plasmar, por escrito, todas las experiencias que ha tenido la comunidad en su conformación como pueblo, desde sus primeros inicios hasta el día de hoy.

El método para la aplicación de las entrevistas privilegió el uso de informantes claves, utilizando la estrategia “bola de nieve”, la cual consiste en que las primeras personas que son entrevistadas recomiendan a otras personas que conozcan o que sepan acerca de la temática en estudio. Las personas entrevistadas fueron las siguientes: Flora Chinchilla, Edilio Agüero, Orlando Mora Jiménez, Ismael Vega y Abelino Vargas Bonilla, los cuales tienen en común que tuvieron una relación participativa directa con todo el proceso de consolidación de la comunidad como tal. Gracias a la colaboración de la Cámara de Turismo de Providencia (ASOCATUR), se pudo identificar a estas personas como informantes claves para obtener la información necesaria para llevar a cabo los objetivos propuestos.

La información obtenida de las entrevistas se estructurará de una forma tal que al lector le sea fácil comprender cada uno de los hitos que han marcado la conformación del pueblo de Providencia. Primero se desarrollará el proceso de los primeros habitantes que llegaron al pueblo, cuáles fueron sus mecanismos de sobrevivencia en un lugar en donde se encontraba solo montaña, además en qué se basó su agricultura, desde ese tiempo hasta nuestros días, y así sucesivamente, describir una serie de experiencias que marcaron el pasado de la comunidad.

II CAPITULO COMUNIDAD DE PROVIDENCIA DE DOTA

2. Consolidación del pueblo de Providencia (1946- 1970)

2.1 Primeras familias que llegaron a Providencia

Las familias que entraron por primera vez al actual territorio de Providencia fueron los Retana y los Calderón, aproximadamente para el año 1946. Seis personas cuya afición a la caza los llevó a un desconocido lugar que más tarde se convertiría en lo que hoy se conoce como Providencia. Estas familias venían de Alajuelita y de Tres Ríos. Las dos primeras familias estaban constituidas por tres hermanos cada una, los hermanos Jorge, Efraín y Antonio en la familia Retana; y Carlos, Adriano y Antonio en la familia Calderón. La procedencia de estos últimos era de Tres Ríos y los Retana venían de Alajuelita. Cabe indicar que estos hombres hicieron esa travesía solos, es decir, sin sus familias, a pesar de que en su mayoría, estaban casados.

Después de estas dos primeras familias, se fueron sumando a ellas, las familias de los Vargas, los Hernández y los Araya, posteriormente, alrededor del año 1950. Ya para ese entonces, los Calderón y los Retana, tenían sus fincas totalmente delimitadas, y las personas que iban llegando tenían que comprárselas a ellos. Estas dos familias que al inicio llegaron, rápido “regaron la bola” de que había muy buenas tierras y que todavía sobran; por lo tanto, fue así que empezó a llegar mucha gente de todos lados para apropiarse de un terreno. Para la guerra de 1948 muchas de estas personas fueron a pelear, por lo que fue una de las cosas que los marcó significativamente.

2.2 Descubrimiento de la montaña sin dueños

Las primeras personas que llegaron a Providencia eran aficionadas a la caza; un día de cacería por esas montañas inexploradas, echaron los perros a perseguir una danta, la persecución los llevó hasta el Alto Miramar (agregar referencia)(considero que no es necesario ponerle esto porque habría que ponérselo a todo lo que dijeron), saliendo a la carretera interamericana. Ya existía conocimiento de ese lugar puesto que una de las personas que iba, había tenido una experiencia de rescate de una avioneta que se había accidentado. Este es un alto donde se puede ver todo lo que incluye Providencia ahora, y en ese tiempo, ese territorio era totalmente de montaña (bosque primario). Ellos al divisar tanta montaña, se dieron a la tarea de posteriormente explorarla. De esa forma fue que llegaron al territorio y poco a poco, se fueron asentando con sus respectivas familias en el pueblo. Se podría decir, entonces, que fue gracias a una danta que el pueblo de Providencia se pudo constituir. Muchas personas pasaron por Providencia buscando otras tierras como fue el caso de algunas que tenían destino hacia lo que hoy es San Gerardo de Dota.

2.3 División del territorio

Para la división de las fincas de la gran área de montaña que existía en su momento, tomaron la decisión de dividir las por parcelas, marcando con estacas los límites de cada división o utilizando límites naturales como ríos o quebradas, siempre respetando lo que le correspondía a cada persona. Para empezar y poder continuar con el trabajo que estaba por delante, fue necesaria la construcción de pequeños ranchitos para quedarse. Es así como cada dueño se mostraba conciente de lo que le correspondía a otro, y según lo dicho, estas divisiones se hicieron de tal que las familias quedaron totalmente separadas una de otras. Para ilustrar lo anterior con un ejemplo, lo que el día de hoy es el centro de Providencia le correspondía a la Familia Retana, y tomando el camino del barrio El Brujo, era

de la Familia Calderón. De esa misma forma conforme iban llegando otras familias, iban tomando o comprando otros sectores.

2.4 Historia de la piedra

Una de las familias que iban llegando por ahí de finales de la década de los cincuentas, pasó el apuro de no tener donde quedarse, era como de la tercera generación de familias que llegaban al pueblo. En lo que se conoce actualmente como barrio La Piedra, hay una piedra con una formación de tipo caverna en donde esta familia vivió varios años mientras se hacían de un ranchito para vivir. Esta piedra tenía la ventaja de que como a los diez metros de distancia está una quebrada, por lo que tenían un buen abastecimiento de agua cerca.

2.5 Nombre de Providencia

La historia que se ha tejido alrededor del nombre de Providencia es muy curiosa y simpática. Cuentan que procede de uno de los tantos viajes que realizaron las primeras personas que llegaron a este asentamiento: caminando ya cansados se sentaron a descansar; en eso dice uno de ellos, *“sentémonos aquí por la pura providencia”*, en eso dice el otro *“no, yo voy para la divina providencia”*. A partir de ese momento y por consenso de los que estaban en ese momento, tomaron la decisión de llamar al pueblo, Providencia.

2.6 Camino de Copey

Para la década de los sesentas, un grupo de vecinos de la comunidad, liderado por un señor que tenía conocimientos en carpintería y el cual trabajaba con el gobierno, se dedicó a la construcción del camino de Copey. En ese tiempo las personas eran muy trabajadoras y estaban muy anuentes a colaborar ya que estaban concientes de que era un beneficio para toda la comunidad. Eran familias en las que existía mucha hermandad, todas las personas participaron en la construcción del camino.

Las herramientas utilizadas para la realización de este camino eran solamente la pala y el sacho. Puesto que anteriormente era un camino para bestia, no existió mucha dificultad para trazar la línea de este, pero de igual forma era muy duro el trabajo. Para el año 1969 fue cuando entró el primer carro por este camino, durante la administración del presidente J. Joaquín Trejos Fdez. (1966-1970) Gracias a este camino se facilitó sacar a las personas que se enfermaban más fácilmente.

Durante la administración de don Pepe Figueres, este llegó a Providencia para promover la siembra de árboles pero la comunidad no le interesó este tipo de producción por lo que optaron más por la producción del café y la mora, como se verá más adelante.

2.7 Conformación servicios sociales

La primera construcción comunal que se llevó a cabo, fue el templo de la iglesia católica del pueblo, gracias a una donación del terreno de un señor de los primeros que llegaron. La construyó un señor que contaba con amplios conocimientos en carpintería, con la ayuda de las demás personas del pueblo. Se puede decir que a partir de ese momento se empezó a establecer lo que hoy se conoce como la comunidad de Providencia.

Como se ha mencionado en párrafos anteriores, las primeras personas que llegaron al pueblo; que en ese entonces aún no estaba conformado, fueron trayendo a sus respectivas familias. Al pasar los años, los hijos de estas iban creciendo y paralelo a este hecho iba naciendo la incertidumbre, por parte de los padres, respecto de la educación de sus hijos. Es así como nace la necesidad de establecer una escuela para solventar esta condición. Es para el año de 1968, que con la participación de todas las familias de la comunidad se construye la primera escuelita. Para satisfacer las necesidades de educación, un año antes de que se realizara dicha construcción, se empezó a impartir lecciones en la iglesia,

que para ese entonces ya estaba construida gracias a esfuerzos en conjunto de todo el pueblo.

Después llegó la construcción de la plaza de deportes y del puesto de salud. Es importante señalar que para la realización de todas estas obras comunales fue necesario gestionar la obtención de las tierras en que se ubicarían: los entonces dueños de los terrenos efectuaron las donaciones respectivas, por lo cual se reconoce el gran aporte al desarrollo del pueblo.

Según los datos, se puede asegurar que para el año 1970 ya el pueblo estaba constituido, es decir, ya las personas estaban establecidas en sus tierras bien delimitadas, tenían su iglesia y escuela, y una producción agrícola bien definida. Es en este momento que se puede identificar a Providencia como una comunidad de lugar, en concordancia con la teoría científico-social.

2.8 Primeras actividades económicas

En el momento en que las familias se fueron asentando en el pueblo, era necesario que desarrollasen actividades productivas para su supervivencia en ese lugar tan alejado y en donde sólo había montaña. Las actividades agrícolas fueron la mejor opción, puesto que los terrenos tenían muy buenas propiedades nutritivas por lo que eran catalogados como muy ricos para la siembra.

Un proceso que marcó el inicio de las distintas actividades que posteriormente se iban a desarrollar en la comunidad, fue el de “volteo” y quema de la montaña que realizaron como preparación para la siembra, dicho volteo lo realizaron a pura hacha por lo que se puede considerar como un trabajo muy duro en ese entonces. Es interesante como en ese tiempo consideraban a la persona que cortara o talara más bosque como el más valiente.

Teniendo cada quien la finca, tenían que iniciar la “chapia” o “auria”, para poder sembrar la tierra. Este consistió en cortar los árboles o talar la montaña para así luego iniciar la quema. Un detalle, que para ese momento era muy importante, fue que para realizar el trabajo anteriormente mencionado, las personas se intercambiaban horas trabajo, es decir, si hoy alguien le ayudaba a trabajar a otro, este último mañana le ayuda al que le ayudó en día anterior, y así sucesivamente. Este fenómeno es llamado situación de reciprocidad.

Ya teniendo el terreno listo para la siembra, los agricultores hicieron una prueba para ver lo que servía, por lo que sembraron frijoles, arracache, zapallo, maíz, chiverre, camote y cubases, principalmente, y para la dicha de ellos todo fructificaba o pegaba. Además de estos cultivos, las familias tenían en sus casas gallinas y un ganadito para la leche de consumo familiar. Algo curioso es que si se llegaba a las casas de estas personas, lo primero que se veía era sacos de maíz, frijoles, entre otros, además no se encontraba una casa en donde no tuvieran siembra de hortalizas. Además las familias contaban con caña sembrada para abastecerse del dulce (en este caso y otros muchos habrá que recurrir al diccionario de Quesada Pacheco para agregar un buen glosario) y para alimentar al ganado. Ellos empezaron a trabajar solos, ya con el paso de los años se endeudaron con un banco, con unos 3000 a 5000 colones para trabajar con ganado. En ese momento los potreros eran abundantes, por lo que las vacas tenían donde comer. Se hacía queso que después se sacaba (para comerciar) a Copey para obtener entradas de dinero. Las personas trabajaban con ganado de doble propósito y casi todas las familias contaban con unas vaquitas.

Una de las causas de que la ganadería en Providencia no haya tenido éxito, fue que se empezaron a tener problemas con el pasto. Apareció una enfermedad que se llamaba “baba de culebra” en el pasto, por lo que este comenzó a perder su productividad y además se comenzó a sustituir con el cultivo de mora. Ante esa situación la gente no batalló con el pasto y se quedó con la mora.

Para sacar la cosecha de maíz, metieron cerdos, los cuales alimentaban con el maíz y luego sacaban a vender a Copey. Estos cerdos eran arriados por un camino de a pie que había. Muchos, por no decir todos, se iban a Copey con una cajuela de cubases a venderlos para ganarse “unos cinquitos” para comprar las cosas que no podían producir, como es el caso de las candelas, la sal, entre otros bienes. En ese momento se estaban dando los primeros pasos para la consolidación de una economía basada en la producción agrícola (acompañada de la ganadera), las mujeres de las familias salían al campo a labrar la tierra, a ayudar a sus esposos a sacar la cosecha, y cuando más adelante los niños estaban más grandecitos, de igual forma tenían que colaborar en las actividades agrícolas. Es interesante como a tan solo un año o más de haber llegado a Providencia, dígase los años 1947-1948, los habitantes ya estaban realizando este tipo de actividad de comercialización para ganarse unos cinquitos.

3. Vida productiva de Providencia (1960 - 1990)

3.1 Incursión en el cultivo del café

Como ya anteriormente se ha mencionado, los primeros cultivos que se sembraron fueron el maíz, los frijoles, y los cubases entre los más importantes. Dichos cultivos tuvieron una merma en su producción, gracias a la introducción del grano del café. A principios de la década de los sesentas, la producción de café que se estaban dando a nivel nacional ejerció influencia sobre los habitantes del nuevo pueblo. Es a partir de ese momento en que se introdujeron las primeras plantas de café, que más tarde se propagaría por todo el pueblo.

Fueron pocas las personas que desde el inicio apostaron a cultivar este grano; con el pasar de los años, más personas se interesaron y comenzaron a producirlo. Las personas de ese entonces, que tenían un mejor poder adquisitivo

les daban trabajo como peones a las otras familias y más adelante hasta a otras personas de otros lugares.

Una ventaja que tuvo este cultivo desde el inicio fue que el pueblo contaba con un camino para así poderlo sacar, además que ya tenía un mercado bien establecido desde el inicio, el cual era COOPEDOTA. Otra ventaja con la que la gente contaba en ese momento era que el café en ese entonces era mucho más rentable que ahora, es decir, los costos de producción eran muchos menores que los de ahora. La producción de café la sacaban en bestia directo a Santa María de Dota.

3.2 Valoración de la mora

Desde siempre la mora ha existido en los potreros de Providencia, siempre la habían catalogado como mala hierba, por lo tanto la cortaban. Todo cambia para los años noventas, ya que es a partir de este año en donde se le empieza a valorar como un cultivo para la producción agrícola del pueblo. Entonces, pasó de ser una mala hierba, a convertirse en la principal fuente de ingresos para las familias.

Su inicio se da cuando la cooperativa ACOPRAN entra a Providencia y se comienza a dar la exportación a los Estados Unidos. Las personas empezaron a interesarse por la siembra o la producción de esta fruta ya que veían que a las personas que estaban trabajando con esta les estaba yendo muy bien. Con el pasar de los años ya el negocio de la exportación se vio afectado por lo diferentes requisitos de calidad que solicitaban y las personas no estaban en condiciones de poderlos cumplir, es entonces que se dejó de exportar.

Para comercializar la mora, las personas empezaron a salir a la interamericana a venderla, más o menos, para esa época sacaban unos 10 kilos. Con el pasar de los años, se ha venido vendiendo a intermediarios. Estos

intermediarios, generalmente, la venden en las ferias de Cartago y pueblos aledaños.

3.3 Desarrollo de la ganadería

La producción ganadera se empezó a desarrollar de una forma local o familiar. Las familias que contaban con algunas vacas producían queso, natilla para vender en la misma comunidad o para consumo familiar. El hecho que interesa recalcar es que la comunidad no abogó por la expansión ganadera y solo le apostaron al monocultivo del café o la mora.

Actualmente existen familias que continúan teniendo sus vacas para la producción local y familiar, a pesar de que están concientes de que es un buen negocio, las condiciones que presentan les impiden desarrollarlo a gran escala.

4. Inicios de la migración (1970 en adelante)

Dada la situación que vivían muchas personas para la década del 70 en donde las actividades económicas no eran suficientes para generar los ingresos necesarios para satisfacer las necesidades básicas de las familias, muchas personas tomaron la decisión de tomar trasladarse hacia el extranjero (Estados Unidos).

Estaban seguros de que los Estados Unidos era una excelente opción de salir adelante tanto ellos como sus familias. La mayoría de las personas que en su momento tomaron la decisión de irse, enviaban remesas a sus familias que quedaban en Providencia. Muchos se convirtieron en un nexo para que sus mismas familias u otras personas de la comunidad se fueran.

La primera persona que se fue para los Estados Unidos lo hizo alrededor de 1974, a partir de ese momento las demás personas empezaron a valorar la

idea de irse y fue así que empezó la emigración buscando nuevas oportunidades. Sucede que muchas de las personas que se van para los USA invierten en algún negocio en la comunidad, pero por el contrario hay otros que se van y no hacen absolutamente nada por el pueblo.

Algo de mucha importancia para rescatar es el hecho de que muchas personas han emigrado internamente, en el país; es decir, se han ido para otros lugares dentro de Costa Rica. Muchas de las primeras personas que llegaron a Providencia se han ido ya sea para Copey, Santa María de Dota, u otras partes como lo son San José o Cartago.

Un problema que se iba acumulando con la migración de estas personas es que cada vez se iba quedando el pueblo sin mano de obra para la cosecha del café, por lo que ha sido necesario que otras personas de otros lugares inmigren para trabajar.

5. Desarrollo del turismo

Años atrás, la comunidad de Providencia ha iniciado un incipiente desarrollo turístico. Muchas personas que en algún momento se fueron para los Estados Unidos, han invertido en planta turística: en cabinas, restaurante, entre otros. Pero no solo estas personas, no son las únicas, puesto que otras también han invertido porque han visto el potencial turístico con el que cuenta la comunidad de Providencia.

Una de las primeras ofertas turísticas que presentó la comunidad de Providencia fue la soda El Norte. En este lugar comían los doctores y todas las personas que venían por motivos de descanso y porque querían conocer sobre el pueblo. A partir de este momento, poco a poco las personas han ido construyendo de acuerdo a las capacidades individuales con que cada una de las familias cuenta.

5.1 Providencia y San Gerardo de Dota: dos pueblos con rumbos diferentes

A pesar de que los primeros habitantes que llegaron a San Gerardo de Dota son hijos de Providencia, puesto que primero vivieron en Providencia, estos dos pueblos tuvieron un origen muy similar, en un momento dado de sus historias, estas tomaron dos rumbos diferentes. Para el caso de San Gerardo, en este se optó por la siembra de la trucha en el río, la siembra de árboles de frutas, la ganadería y el turismo, mientras que Providencia optó por la producción del café y la mora. Es así que se puede afirmar que la comunidad de Providencia prefirió quedarse con solo esos dos cultivos que pensar en otras alternativas tal y como lo hizo San Gerardo. Según los informantes, la comunidad de Providencia se ha caracterizado por ser muy conformista, es decir, su población se conforma con un poco de mora y café para sobrevivir a la semana y listo.

6. Organización de la comunidad

A pesar de que la comunidad de Providencia es una comunidad que posee grandes atributos (naturaleza, personas, entre otros), existe falta de organización por parte de las personas que se ha ido transmitiendo año con año. La gente no quiere estar en el lugar, muchas personas se van, no quieren hacer su futuro en la comunidad, por ejemplo la mayoría de las mujeres están solas porque sus maridos se han tenido que trasladar a otros lugares en busca de fuentes de empleo para obtener ingresos para sus familias, eso provoca la gente se quite de trabajar y por ende que escasee la mano de obra.

Comparando la situación presente a la de los inicios del pueblo, se puede identificar una gran diferencia entre ambos. Una de las principales características que se pueden resaltar de los pobladores de esos años es la capacidad de organización que tenían, ejemplo de eso es cuando se organizaron para construir

la iglesia, la escuela, la plaza de fútbol, el camino y todo para llegar a tener lo que hoy en día se puede encontrar en Providencia.

II CAPITULO SAN GERARDO DE RIVAS DE PÉREZ ZELEDÓN

2. Datos históricos de la consolidación de San Gerardo

Para iniciar narrando los detalles de la consolidación del pueblo de San Gerardo de Rivas, es necesario iniciar con una breve reseña de la conformación del pueblo de Canaam, un pueblo que está muy cerca de lo que hoy se conoce como San Gerardo, puesto que fue precisamente en ese sitio donde los primeros pobladores llegaron y que más luego, los mismos se irían independizando y formando otros pueblos como es el caso de San Gerardo. De ahí la importancia de dedicar un espacio de este trabajo a la conformación de Canaam.

2.1 Consolidación de Canaam

2.1.1 Primeros habitantes de Canaam

A finales de la década de los treinta, es el momento en donde comienzan a llegar los primeros habitantes a la zona de Canaam. Para en ese entonces, en esas tierras vivían los indígenas, que conforme iban llegando más y más

personas, se fueron desplazando montaña arriba. Esas personas que llegaron- unas cinco familias- provenían de la zona de los Santos, más específicamente de Santa María de Dota, las cuales buscaban modos de vida diferente a los que tenían en sus tierras de origen y porque se había regado la bola de que por el lado de Pérez Zeledón habían tierras disponibles.

Para ese entonces, lo único que se veía era montaña por todo lado, por lo que estas familias lo primero que hicieron fue comenzar a talar y quemar la montaña para poder iniciar a sembrar y así poder subsistir. Esos primeros años fue de mucha destrucción para con la naturaleza. Esas personas debieron de construir un sendero para poder viajar a Pérez Zeledón, siendo este un lugar ya con bastante población, por lo que para el año 1945, ya existían caminos para las bestias para ir a Pérez. Para ir a San Isidro duraban aproximadamente un día de ida y otro día de vuelta, siendo un viaje muy cansado.

Una vez que las personas lograban hacerse de sus fincas, que en la mayoría de las veces eran de grandes extensiones, comenzaban a fragmentarlas ya sea para venderlas o bien como herencia para sus hijos para cuando fueran mayores.

2.1.2 Primeras actividades económicas de Canaam

Como se mencionó anteriormente, al llegar a estos territorios montañosos, lo primero que hicieron fue iniciar a talar la montaña para poder sembrar las tierras. Los productos agrícolas eran: maíz, frijol, papa, cubaces, la caña para el agua dulce, entre otros. Con el pasar de los años, comenzaron a apostarle al ganado, que más luego se convertiría una de las principales actividades económicas de la zona. Las familias tenían sus gallinitas y sus chanchos, trabajaban en sus tierras, muy pocas trabajaban de peones para otras familias. Todos los productos que producían, tanto agrícolas como los derivados de la leche

como lo era la natilla y el queso, los sacaban a San Isidro para el comercio, de ahí de rescatar la importancia de ese camino como medio de llegar a vender su mercancía.

Se dice, por lo tanto, que para la década de los sesentas, estaba ya consolidado el mercado de productos agrícolas y ganaderos a San Isidro, puesto que había excelente ganado de leche (jersey), ya estaban las fincas bien hechas, pero de igual modo, pero aún así se podían identificar tierras sin dueño.

2.1.2 Camino a Pérez Zeledón

Para el año de 1958 ya existía un camino de carreta para San Isidro, beneficiando enormemente los productores que contaban con una producción muy buena. Es hasta la década de los setentas que el servicio eléctrico es puesto en este pueblo. Para la construcción de ese camino el gobierno les dio muy poca ayuda, las mismas personas del pueblo montaban cuadrillas y trabajaban “*adonorem*”, ya que el camino era elemental para sacar lo que producían.

Todas las actividades se centraban en Canaan, por eso la primera Junta de Desarrollo Comunal se fundó ahí. Se puede decir que para la década de los setentas ya Canaan contaba con calle, escuela, iglesia, electricidad, en fin, ya estaba formado todo el pueblo. Para la construcción de la iglesia se hacían rifas de cajuelas de café.

2.2 Consolidación del pueblo de San Gerardo de Rivas

2.2.1 Primeros habitantes de San Gerardo

Para esa misma década (70'), muchas de las personas que vivían en Canaan, se fueron independizando, por lo que iban tomando otras tierras más

arriba del pueblo. Fue así que poco a poco se fue consolidando el pueblo de San Gerardo de Rivas. La primera persona que llegó a ese lugar fue Porfirio Fonseca, él era un fugitivo que andaba huyendo y vio en esas áreas inhabitadas, un buen lugar para esconderse.

Llegaban y cortaban grandes cantidades de montaña para sembrar maíz, cubaces y luego sembraban el pasto para el ganado, después se quemaba toda la madera. Cada una de las fincas contaba con agua propia. En la época navideña, todas las familias contaban con un portal, por lo que esta fecha era el momento donde todas las personas se reunían y estaban todas las familias juntas.

Estas personas que estaban llegando a San Gerardo de Rivas se toparon con un problema, el cual era que a sus niños les quedaba muy larga la escuela, ya que tenían que ir a la escuela de Canaan, por lo tanto buscaron una solución al problema. Hubo una persona que donó un lote para la construcción de la Escuela de San Gerardo de Rivas y de la iglesia, más tarde se construyó la plaza de deportes para la recreación de toda la comunidad.

2.2.2 Origen del nombre del pueblo

El origen de San Gerardo se remonta a aquel tiempo en donde se estaba estableciendo el pueblito. Un señor llamado Miguel Elizondo, tenía una finca llamada Montevideo, este señor era muy devoto al santo, San Gerardo. Gracias a la fidelidad, don Miguel se trajo una imagen del santo y la colocó en la finca. A partir de ese momento el pueblo se continuó llamando San Gerardo.

2.2.3 Actividades productivas en San Gerardo de Rivas

Se mantuvo la producción agrícola y ganadera en el pueblo. Para la década de los sesentas se introdujo un nuevo cultivo a la zona, el famoso cultivo del café. Al inicio la producción era abundante, pero con el pasar de los años se estimuló

muy poco la producción, estando por encima de este, la ganadería y la producción del maíz. Otra de las razones por las cuales el café no fue detonante en la economía de la zona fue porque otros pueblos que sembraban este cultivo poseían más ventajas competitivas que ellos como por ejemplo la distancia que existía para sacar el cultivo al respectivo beneficio. Además, los habitantes se dedicaban a lo que ellos llamaban como “*Siembra al pichuleo*”, es decir, no se dedicaban solo a un cultivo, sino por el contrario, se dedicaban a la siembra de varios cultivos al mismo tiempo.

3. Desarrollo turístico en San Gerardo

3.1 Parque Nacional Chirripó

Las personas ignoraban que cerca del pueblo donde vivían existía un atractivo turístico inmenso, el cual sería el detonante para que el turismo llegara a tocar sus puertas. Lo que solo sabían era que en esos cerros, además de ser muy frío y en algunas épocas nevar, era donde estaba las mejores dantas para la caza. De esta forma, fue que poco a poco los pobladores fueron conociendo más de este parque e incentivando su visita. El primer esfuerzo, fue la construcción de un caminito hacia el parque, por lo que gracias a una partida por parte de la Municipalidad de unos 60 000 colones en ese tiempo, fue suficiente como para contratar a unos cuantos hombres y empezar a abrir trocha hacia este, se duró aproximadamente unos 5 meses para terminar, en donde las herramientas utilizadas para tal fin fueron la pala, el zacho, el hacha y los cuchillos.

El MINAE fue el que se encargó de la administración del parque y de la construcción de un refugio para las personas que visitaban al mismo con una capacidad para unas 60 personas. Esta organización gubernamental se encargó de dar a las personas vecinas talleres con aras de concienciarlas en cuanto a la conservación del medio ambiente que tenían a su alrededor y la importancia que

tenía esta para el bienestar de todas las comunidades aledañas como de todo el país en general.

3.2 Primeros visitantes del parque

Las primeras personas que visitaron este parque nacional fueron biólogos belgas y alemanes que llegaron a estudiar las plantas del sitio. Esto fue suficiente para que muchas otras personas se interesaran por el sitio y se comenzara a dar una mayor visitación.

En ese tiempo había un profesor llamado Rodrigo Elizondo, quien comienza a buscar contactos para traer más personas al parque, él era una de las personas que conocía bastante el área, por lo que fue una gran ventaja para recibir personas, aunque fuera solo para realizar estudios a la fauna y flora del sitio.

Conforme iba pasando el tiempo y la visitación era mucho mayor, se dio la necesidad de levantar en lo que hoy en día se conoce como el Valle de los Conejos, el primer refugio. Se levantó justamente es este lugar porque ya existía un espacio muy conocido por los lugareños ya que en ese era donde se refugiaban cuando cazaban la danta.

3.3 La primera infraestructura turística de la zona

Este parque nacional posee una ventaja con respecto a otros a nivel nacional, la cual es que las personas van a pagar por ir a ver la parte más alta del país, por lo que esto es suficiente para que San Gerardo de Rivas haya tenido un desarrollo increíble de visitantes, aunado a esto está también el trabajo en cuanto a dar a conocer el sitio que han tenido los empresarios y otros interesados.

Originalmente las personas que llegaron con fines investigativos se quedaban en las casas de algunas de las personas que les vendían el servicio de

hospedaje y alimentación, al inicio también se les alquilaba el salón comunal y de esa forma se le quedaba una platita a la Asociación de Desarrollo. También para ir a recorrer el parque, ellos contrataban la ayuda de hombres que conocían muy bien el área de estudio y así no perderse. Podemos, entonces, identificar desde ese momento, los inicios de un fenómeno en donde se da la venta de servicios a personas que, aunque no venían en calidad de turistas, fueron los pioneros en el desarrollo turístico que con los años iba a tener el pueblo de San Gerardo de Rivas.

Para los años ochentas, nace Cabinas el IMAR y Roca Dura, posteriormente, Cabinas Marín y Talamanca, como oferta de hospedaje para satisfacer las necesidades que existían en cuando a este servicio por parte de las personas que visitaban el parque y que ocupaban quedarse más de un día. Estas personas llegaban y preguntaban que en donde se podían hospedar, como se mencionó anteriormente, primero las hospedaban en casas de habitación, pero después estas no daban a vasto por lo que se tuvo que iniciar la construcción de planta turística en hospedaje. A partir de ese momento, nació la necesidad de conformar un grupo para controlar la competencia entre los empresarios locales, un grupo que se llamó Comité de Comerciantes el cual buscaba evitar problemas entre los empresarios y al mismo tiempo incentivar el apoyo reciproco entre todos.

Desde esos primeros momentos el turismo llegó a San Gerardo de Rivas como una alternativa ante las actividades tradicionales con las que los pobladores trabajaban día con día. Esta opción se fue convirtiendo año con año en una de las más importantes en cuanto a fuentes de ingresos se refiere, puesto que fueron muchas las personas las beneficiadas a partir de esta actividad. Los empresarios que se arriesgaron y construyeron unas cabinas, unos hoteles, restaurantes, las personas que cambiaron el cuchillo o la pala por un caballo para jalar turistas hasta el magnífico Chirripó, en fin, fueron muchos más las personas beneficiadas que las que se perjudicaron por esta nueva actividad.

3.4 Turismo actual vrs. Turismo pionero

Las personas que están inmersas en la actividad turística consideran que el turismo de ahora está pensado en la diversificación, es decir, no les basta con solo el atractivo principal que es el Parque Nacional Chirripó, sino que se han propuesto a diversificar la oferta de atractivos de la zona. Han interiorizado la concientización de la conservación y preservación de los recursos naturales existentes, pues además del parque cuentan con ríos espectaculares y otros atractivos que poco a poco han ido explotando. Están concientes de que gracias al turismo, las familias mejoraron su calidad de vida significativamente.

En este momento, en la época que es llamada temporada alta (noviembre a abril), está saturada. Los canales de comercialización utilizados por los empresarios turísticos son las agencias de viajes. Al inicio las personas llegaban por cuenta propia, ahora llegan por medio de los paquetes que las agencias de viajes venden. Según los habitantes, antes se beneficiaba más el pueblo cuando los turistas llegaban por cuenta propia, y no ahora que llegan por medio de las agencias de viajes.

El mayor aumento de turistas se vio después de que llegó el servicio telefónico y el fax al pueblo, puesto que fue una herramienta más utilizada para contactar a los clientes. Un aspecto muy importante en materia de promoción es la Internet que ha sido una de las principales fuentes para que el turista conozca la oferta ofrecida en el sitio. Un dato relevante es que después de la construcción de hoteles, fue cuando aumenta la traída de turistas por parte de las agencias de viajes a la zona.

Los guías de antes eran locales, ahora vienen guías de afuera, además los primeros turistas eran “*mochileros*”, es decir, venían por su propia cuenta, ahora son viajes organizados. Con respecto a lo anterior, los guías locales se han ido capacitando para ser más competitivos y por lo tanto contar con más

oportunidades de trabajo. Con todo esto, se ha dado también la venta de tierras a los extranjeros por lo que muchos de ellos compran, se van para USA, vuelven a venir y así sucesivamente.

Una ventaja o algo que diferencia este sitio turístico de otros a nivel nacional, es el hecho de que la inversión es netamente local, es decir, no hay inversión extranjera. Pero en los últimos años se ha dado un fenómeno negativo para esta comunidad ya que se les está vendiendo tierras a extranjeros. El problema es que las personas que han vendido las tierras han gastado el dinero sin hacer nada por invertirlo y generar ingresos. Por otra parte se identifica que esas tierras en manos de los extranjeros no están produciendo nada, a diferencia de estas cuando estaban en manos de las personas del pueblo.

BAJA TALAMANCA A PARTIR DEL S. XX

RESEÑA HISTÓRICA DE SURETKA Y BRATSI

1. Compañía Bananera en Talamanca (1905 - 1922)

La Compañía Bananera se estableció en Talamanca desde 1905 en tierras cedidas por el estado como parte de pago por la construcción del ferrocarril al Atlántico, y se mantuvieron en ellas hasta 1922.

Algunas de las razones que se mencionan como causantes de la salida de la Compañía Bananera de Talamanca se encuentran:

- La resistencia presentada por el Rey de Talamanca Antonio Saldaña en contra de las pretensiones de esta por establecerse dentro del territorio indígena y que más tarde (1910) muere envenenado misteriosamente
- También se menciona como otra de las razones para la salida de la Compañía Bananera la furia de los Sukia (Sacerdotes espirituales de la cultura Bribri) por la invasión de su territorio, provocaron inundaciones, vientos, tormentas y llenas de los ríos que destruyeron una gran cantidad de plantaciones e infraestructura en esta área cuyo acceso de por sí ya era difícil, provocando la expulsión definitiva de la Compañía.
- Otros habitantes afirman que definitivamente una de las razones por las cuales la Compañía bananera salió de Talamanca fueron las inclemencias del tiempo y la destrucción de la infraestructura por parte de distintos fenómenos naturales, que en mucho, fueron provocado por ellos mismos, porque cortaron todos los bosques para sembrar banano, incluso a la orilla de los ríos, entonces nada paraba el agua de los ríos excepto los banales mismos y las casitas de los empleados.

- También los habitantes de Talamanca siempre han estado muy en contra de la Compañía pues ellos contaminaban los suelos y los ríos y mataban los animales y los peces. Todavía hoy se dice que existe una gran capa de productos químicos bajo una capa de tierra de aproximadamente un metro de superficie que fue tapada por los sedimentos.

Las plantaciones más importantes de banano se encontraban en los alrededores de Suretka, y comunidades aledañas a esta, como es el caso de Coroma, Mojoncito y Amubri.

Sin la amenaza de la Compañía Bananera muchos de los indígenas que habían sido desalojados y que se habían retirado a las partes más altas, como: Alto Cuen, Alto Uren, Alto Lari, Alto Cabécar, regresan a repoblar las partes llanas del río Telire y a partir de ahí se forman algunas de las comunidades más importantes como son: Amubri, Sepecue, Mojoncito, Lari, Boca Uren y Suretka entre otras.

2. Los inicios de Suretka (1922 – 1945)

Primeros pobladores

Cuando la Compañía Bananera se retiró de Talamanca se establecieron en sus tierra algunos arrendatarios como era el caso Mr. Wilson y su esposa Chavela Wilson.

Más tarde llegan a la zona Mr. Griffitt (1930) que era un negro proveniente de Limón y Mr. Sam (1950) quien también se acentó en Suretka luego de casarse con una indígena de la zona.

Otro de los propietarios de las tierras y primeros habitantes de Suretka fue don Juan Urbina un señor de San José, blanco, que se vino a vivir a Suretka, era el

propietario de una buena parte de la montaña, además de José Baltodano y Simón Mayorga.

Tanto Don Juan Urbina como Mr. Griffitt vendieron parte de sus tierras a algunos de los que llegaron de Amubri, afectados por la llera.

El pueblo y sus inicios

En los inicios de Suretka no existía la carretera actual, lo que había era un camino a la orilla del tren, mucho más pegado al río, lo único que había eran muchos guayabales y potreros, la única casa en Suretka era la de la compañía bananera porque esta era el plantel principal, donde llegaban los trenes que luego se dirigían a Coroma.

También había un campamento de la Compañía Bananera que era considerado el centro de logística de la Compañía Bananera se localizó en Suretka, allí construyeron una casona amplia, desde donde se administraban las fincas y se hacían los pagos a los empleados, Allí vivió el general/superintendente de la compañía, el señor Wilson y su esposa Chavela Wilson.

Esta casona de la Compañía Bananera era donde vivían los capataces y donde pagaban a los empleados. Todas las personas que trabajaban para la Compañía tenían que venir a Suretka a cobrar los salarios, es así como en un inicio este sitio fue tomando importancia.

La Señora Wilson se dedicaba a venderle carne de res, cerdo y gallinas a la Stand Fruit Compañy que transportaban en tren hasta Volio y luego en bote hasta Suretka.

Antes de morir doña Chavela vendió todas las propiedades a don Terencio quien era muy amigo de Harry hombre que vivía con doña Telma Saldaña, quien todavía hoy vive y tiene 56 años, es así como ella pasa a ser propietaria de muchas de las tierras que hoy constituyen la comunidad de Suretka.

Gran parte del terreno donde hoy se ubica Suretka en algún momento pertenecieron a la Sra. Telma Saldaña. Con el paso del tiempo empezó a poblar poco a poco. Ella misma le vendió a muchas personas pedazos de tierra para que construyeran sus casas y luego, dono un terreno para la construcción de la primera escuela de Suretka. Cuenta Doña Telma que la escuela más cercana se encontraba en Chiroles y que ella debía caminar todos los días hasta allá para asistir a clases, luego con el pasar de los años decidió donar este terreno para que sus hijos no tuvieran que caminar lo que ella tuvo que caminar para ir a la escuela.

También donó una propiedad a Asoprobita, con el convenio de que construyeran una casa grande con cuartos para que la gente que se veía afectada por las llenas tuviera donde resguardarse, también donaron otro terreno para la construcción del un banco indígena, pero esta iniciativa fracaso y los terrenos se perdieron.

Muchos de los pobladores de Suretka llegaron en 1970, producto de la llena de ese mismo año, muchos de ellos eran de Amubri que fue uno de los pueblos más castigados por la llena.

En Talamanca el clan se da por la madre, muchos hombres han llegado a juntarse con indígenas, pero cuando es lo contrario el clan se pierde.

Agricultura e intercambio de productos

En los inicios de Suretka el dinero no era indispensable, ya que subsistían de la agricultura (sembraban maíz, arroz, frijoles, yuca, plátano, banano) se criaban

cerdos y gallinas. No existía el dinero para comprar carne, así que mataban cerdos, tepezcuintles, pescaban y lo compartían entre ellos.

Practicaban el intercambio, es decir de los mismos productos que sembraban o bien se cambiaba mano de obra para ayudar a sembrar por algunos granos y a cambio se recibía parte de ese producto cuando se sacaba la cosecha.

Era una tradición de quien solicitaba la mano de obra (Juntas), alistar un barril de chicha e invitar a un grupo de vecinos, quienes asistían ayudaban con el trabajo de la parcela.

Otra de las actividades para subsistir fue el manejar bote, de Suretka a la estación del tren. Los pobladores usaban este medio para llevar sus productos como cerdos a venderlos a Almirante y a Guapito.

Actualmente Suretka es el centro de población más importante de todo el Territorio Indígena aquí donde converge todo el comercio de Talamanca, aquí se encuentran los centros de comercio más importantes, los comercializadores de banano y plátano, los distribuidores de mercadería ingresan por aquí y de aquí se reparten para el resto del Territorio, es por eso que Suretka es un punto muy importante ya sea turística, comercialización, establecimiento de organizaciones, prueba de ello es que en Suretka se encuentran las Oficinas de la Asociación de Desarrollo que es la administradora de todo el territorio indígena o lo que es lo mismo el gobierno local.

Salud

En cuanto a la salud, cuando alguien enfermaba, no necesitaban del un médico, si no que visitaban al Sukia , esta persona hacia algunos ritos y sus remedios eran con plantas medicinales. Hoy día, los sukia han desaparecido, y si necesitan

dinero para visitar a médico, los que quedan les llaman brujos, y es mas la gente que viene de afuera a buscarlos que los de la comunidad misma.

Los Sukias, tenían muchísimos poderes, ellos usaban una piedra blanca que la ponían en la mano y tenían el poder de hacerla volar.

Seguridad

En sus inicios, los indígenas no tenían problema en dejar sus casas abiertas, sin importar la hora, hoy día esto ha cambiado por completo, al salir deben dejar sus casas cerradas, ya que muchos que no trabajan se dedican a robar y de eso subsisten.

Rutas y transporte

La gente que necesitaba salir de Talamanca, tenía dos rutas principales que eran Almirante y Limón. La más cómoda era Almirante ya que salir por Limón era mucho más duro y complicado.

Si alguien quería salir de Talamanca y llegar a Panamá debía caminar por trochas y caminos en muy mal estado, sorteando ríos y toda clase obstáculos hasta llegar a Almirante (Almirante era un lugar importante para el comercio), para desde ahí cruzar a Bocas del Toro y luego dirigirse a Chiriquí u otros destinos.

Para llegar a Limón desde Talamanca debían llegar hasta Olivia, después de atravesar al menos una vez el río Sixaola, entrar a la montaña Cuabri para salir a Hotel Creek y Hone Creek, luego a Punta Riel, de ahí toma un carro de mulas a Penhsurt donde cruzaban en bote para finalmente tomar el tren para Limón, el cual solo salía los jueves. Otra opción para llegar a Limón es caminar por la costa. Cuando la gente se enfermaba o las mujeres que iban a dar a luz tenían que ir a

Guapito (en Panamá), aunque vivían y crecían en Costa Rica, hasta el punto que tenían problemas para probar que eran Ticos.

Ya en los años 50, el tren llegaba hasta Volio desde donde la gente caminaba hasta Chase por un trillo, pasaban el túnel del ferrocarril y continuaban sobre la línea férrea hasta llegar a Suretka y Chiroles.

En Chase, más específicamente en un sitio le llamabas Sixty Six, existía un cuadrante de la Compañía Estándar Fruit Company donde vivían los empleados, y en donde había una escuela. Gracias a la influencia de los norteamericanos los indígenas y demás trabajadores de la compañía conocieron el béisbol y el softball antes que el fútbol.

3. Compañía Maderera Cubana (1945 – 1954)

En 1945 llega a la zona de Talamanca la Compañía Maderera Cubana que explota todas las maderas preciosas sobre todo cedro y cualquier otro árbol maderable de la zona, especialmente de Mojoncitos y Gavilán.

Toda la madera que salía de Talamanca era transportada vía río (Río Sixaola), y helicóptero, debido principalmente a la inexistencia de caminos, desde Bambú (Bartsi) hasta Puerto Viejo de Limón y desde allí vía barco hasta Cuba y Puerto Rico.

La mano de obra la traen ellos mismos, no contrataba a los indígenas. Contrataban algunas personas de las zonas donde cortaban madera, pero muy poquitos

4. La construcción de la carretera a Suretka (1955/56 ????)

El primer camino que entraba a bambú estaba a la orilla de la línea del ferrocarril, era un trillo que con el pasar de la gente se fue marcando a la orilla de la línea del tren, en ese entonces toda la gente andaba a caballo si necesitaban jalar alguna carga o a pie. La línea del tren pasaba a la orilla del río, pero el río terminó por llevárselo todo, algunas veces ve uno los rieles votados ahí a la orilla. Más tarde Recope construyó un camino lastreado, creo que fue como en 1955/1956

Luego se construyó la carretera a La Pera que sale a Volio y el pueblo de Suretka empezó a crecer más aun, eso fue como en 1982.

5. Las llenas de Baja Talamanca (1935 - 1970 - 2004)

Según los más viejos las llenas se dan cada 35 años más o menos, las últimas que se recuerdan fueron en 1935, 1970 y en el 2004.

En estos años las aguas del río Sixaola se rebalsan y arrastran todo lo que encuentran a su paso, destruyendo caminos, puentes, casas y plantaciones.

Por lo general empieza con lluvias intensas por días, todas las quebradas que abastecen los ríos: Telire, Coén, Uren, y Lari, que a su vez son tributarios del Río Sixaola se crecen y ponen en peligro a una gran cantidad de personas.

Luego de las llenas, sobre todo la de 1970 y la del 2004, una gran mayoría de los pobladores de Amubri y otros pueblos aledaños se desplazaron a Suretka.

La última llena significó 7 días de lluvias intensas. La ubicación de Amubri en una isla, entre el río Urén y el río Lari, facilitaron que el río Lari se desviara de su cauce y cubriera el aeropuerto que había en Amubri, muchas casas desaparecieron y

sus ocupantes se desplazaron a las partes altas de Amubri, ahí esperaron por 4 días, y cuando el río bajo, fueron a buscar que quedaba de sus pertenencias y animales de lo cual ya no quedaba nada. Por lo cual tomaron la decisión de moverse a Suretka.

Muchos fueron los pescados que murieron con la llena, ya que se derrumbaron árboles que tenían un veneno, cayeron al río y los envenenaron. También el barro en el agua mato todos los peses del río, que antes se encontraban por montones.

6. Desarrollo de la actividad cacaotera (1930 – 1979)

Con el abandono de las tierras de la Compañía Bananera, el repoblamiento de las zonas bajas del río Telire y la conformación de algunos asentamientos importantes, los pobladores de esta área vuelven sus ojos al cultivo del cacao que se constituyo por muchos años en el único producto con valor comercial ya que ni el banano, ni el maíz ni ningún otro producto agrícola tenia mercado en aquella época.

Con el pasar de los años el cacao se convierte en el principal cultivo de Talamanca y de la Provincia de Limón tanto para el consumo nacional como para la exportación y el principal medio de sustento para una gran cantidad de familias. Este cultivo le permitió a muchas familias tener algo de dinero para invertir pero lo mayoría de los indígenas no lo aprovecharon ya que estaban acostumbrados a vivir el día a día, es decir ganaban para vivir el hoy.

En sus inicios el cacao lo llevaban a Puerto Viejo, al hombro. En un bote llegaban a Chase y de ahí caminaban por la montaña hasta llegar a Puerto Viejo.

Mas tarde parte de ese cacao lo llevaban en bote a Bambú para venderlo a Antonio Villalobos y a Roxana Cordero, que luego lo vendían fuera en Puerto Viejo a un Señor de apellido Meison.

La época fuerte del cacao es octubre, noviembre y diciembre y otra cosecha más pequeña en marzo y abril. Tenia mucho trabajo, había que mantenerlo limpio, deschuparlo y podarlo. La gente acostumbraba trabajar desde muy temprano en la mañana hasta la tarde. Ahora la cosa ha cambiado mucho.

7. La crisis de la moniliácea (1979)

A partir de 1979 se da una crisis a nivel nacional que afecta principalmente a la provincia de Limón y muy especialmente a Talamanca y es la entrada de la monilia del cacao (*Monilia roleri*).

Para este año, la enfermedad de la monilia o “pudrición de la fruta” como se le conoce popularmente, azotó las plantaciones que se sumaban en pequeñas parcelas y llegó la ruina de las poblaciones que se habían dedicado a este cultivo. Muy pocos conservaron las plantaciones de cacao y hoy día viven de esto y el plátano.

Producto de la moniliácea, a partir de 1979, los pobladores de Manzanillo, Cahuita y Puerto Viejo a diferencia de los de Talamanca, venden sus tierras a precios baratos a inversionistas extranjeros para la construcción de hoteles, es así como inicia el turismo en esos sectores, es por eso que se sospecha que la moniliácea pudo ser provocada por intereses internacionales.

Para los indígenas la monilia fue un pecado, esto por la forma que tienen de ver la naturaleza, así que cuando esto sucedió muchos buscaron al Alto Cabécar, personas con niveles espirituales muy altos, lo buscaban con la fe de que esta persona podía curar todo el cacao.

Muchas personas tuvieron que emigrar e irse para otros sitios a trabajar, no se pudieron quedar aquí, porque no había trabajo. Luego de esta crisis una gran cantidad de personas abandonan el área para dedicarse a otras actividades, algunos luego de ser arrendatarios pasaron a ser peones y solamente los indígenas nativos se quedan y se dedican al cultivo del plátano y del banano principal actividad económica hoy en día, en ambos casos el orgánico y el convencional.

“De no haber sido por la monilia muchos talamanqueños tendríamos plata y viviríamos mucho mejor”, asegura Don Foustino Layan.

El cacao nos daba todo lo que necesitábamos, recuerdo los cacaotales amarillitos, llenos de fruta. Con la venta del cacao, comprábamos la ropa y lo que necesitábamos.

Muchos creen que la monialiácea fue provocada, una vez que se da la crisis de la monilia, mucha gente pierde sus cosechas y se ven obligados a vender sus tierras sobre todo en la costa (Cahuita, Puerto Viejo y Manzanillo), a compañías extranjeras que construyen hoteles, cabinas y restaurantes.

8. La Asociación de Desarrollo Indígena (1977).

Suretka es el centro de la comunidad, es el punto para la comercialización, el establecimiento de organizaciones, el turismo, aquí se ubica la Asociación de Desarrollo que es el gobierno local, esto se dictó en la ley indígena a partir de 1957, que dice que la Asociación de Desarrollo es la administradora del territorio indígena. Esta asociación es un pequeño municipio, encargado de tratar los asuntos como la tenencia de tierra, aspectos culturales y sociales.

La elección de la asociación de Desarrollo se rige por la ley de DINADECO, la cual dice que la elección se debe hacer con aproximadamente de 1000 a 1500 afiliados, ya que no es participativo sino representativo, esto a pesar de que son alrededor de 11.000 habitantes, de los cuales unos 8000 son adultos.

Según la ley 6172 creada en 1977, la Asociación de Desarrollo es el único propietario y tiene una escritura única de todo el territorio indígena, así que todos los que tienen pequeñas parcelas dentro del territorio son considerados poseedores de buena fe.

Luego de un recurso de amparo se confirmó por parte de la Sala Cuarta, que ningún otro tipo de asociación podrá representar a las comunidades indígenas solo las Asociaciones de Desarrollo, pueden existir asociaciones específicas como de agricultores, de mujeres y otras, pero solo las Asociaciones de desarrollo pueden representar a las poblaciones indígenas.

Las decisiones de esta asociación se rigen en muchos casos por la Ley de DINADECO en todo lo que son aspectos electorales y en lo que corresponde a administración de territorio se retoma el convenio 169, que es un convenio internacional para pueblos indígenas y tribales.

Existen otras leyes que se practican en la asociación como la ley indígena, y otras generales como leyes forestales, de biodiversidad, ley de vida silvestre, de protección al medio ambiente, todas estas son leyes vinculantes al convenio 169, en ningún momento son violatorios sino que se tiene que cumplir. También la Asociación debe respetar las jurisprudencias de la sala cuarta con la relación al manejo del territorio y ciertos recursos como la madera, la grava, agua, recursos hídricos, etc.

A partir de 1980 surgen otras organizaciones, como ANAI (Asociación Nacional Indígena), que operó por 10 años hasta 1990, este era un grupo de

norteamericanos que se dedicaron a la diversificación de algunos cultivos provenientes de la amazonia que venían de Brasil.

Luego surgen otras organizaciones que se dedican a la defensa del territorio indígena, otras como el banco indígena, con el BID, muchas de esas organizaciones ya no existen.

9. La producción de plátano y banano (1979)

Antes de 1979 nadie se interesaba por el plátano ni el banano, un racimo de fruta costaba un colon con veinticinco, con los años fue tomando un poquito valor y empezaron a entrar camiones que lo compraban siempre muy barato.

El primero que entro aquí a Talamanca a comprar plátano y banano era un señor de nicaragua, ese señor hacia hasta cuatro o cinco viajes desde aquí hasta Nicaragua, luego otras personas locales como Venancio Reyes y Ernesto Mayorga compraron un camión y empezaron a comprar plátano para venderlo en San José.

El plátano surge en 1979 y el banano orgánico tiene su auge a nivel internacional en 1991. El sistema del indígena es totalmente tradicional y manual, sin pesticidas ni agroquímicos, pero si tiene el sello orgánico. El plátano orgánico se exportado a Alemania en puré y el convencional a los mercados nacionales, DOLE y BANDECO que lo exportan a los mercados de Puerto Rico y Estados Unidos. Los productos convencionales se exportan a Norteamérica no a Europa.

APTA a cumplido un papel muy importante en la venta y comercialización del banano y el plátano, ellos han trabajado de la mano con los indígenas dándoles asistencia y ayudándoles a vender su producto a nivel nacional e internacional

Actualmente todos los martes y jueves en el playón (SURETKA) se vende el plátano y el banano. Vienen furgones a llevárselo. Lo mismo sucede en Gavilán los lunes y los miércoles, también en Sepecue.

10. Las exploraciones petroleras de Talamanca (1954 a 1965, 1980 a 1985 y de 1992)

1954 a 1965 las primeras exploraciones petroleras fueron hechas por una transnacional norteamericana, al parecer hicieron alrededor de 10 perforaciones, según investigaciones se dice que si encontraron indicios de petróleo pero que el crudo no estaba en su madurez y se debía esperar alrededor de 50 años. Hoy, después de transcurridos 54 años, se escuchan los rumores de que los norteamericanos desean volver a explotar estos pozos, lo cual significa una amenaza para Talamanca.

Las personas que trabajaban con la compañía petrolera llegaban a Bambú y en un ferry cruzaban de bambú a Bris, donde tenían un pozo petrolero.

1980-1985, cuando los indígenas se quedaron sin trabajo por el cierre de la producción cacaotera, aparece Pemex y Recope y le ofrecen a la Asociación de Desarrollo Indígena, por medio del gobierno de la República iniciar las explotaciones petroleras, es así como en 1980 entran estas dos compañías a dar inicio con esta actividad.

Inician con la perforación de varios pozos petroleros, una de estos es la Pera, sitio donde ubicaron campamentos, estas compañías contrataron alrededor de 900 indígenas para las exploraciones y demás estudios, además de traer mucho mexicano.

Construyeron casas en el sitio que hoy día llaman Recope, y tenían sus propios médicos que atendían también a los indígenas.

Los estudios sísmicos realizados en aquel momento dieron un resultado negativo.

Las últimas perforaciones petroleras se realizaron en 1992 y según RECOPE estas también fueron infructuosas. Lo único positivo de esta última exploración fue la construcción de la carretera a La Pera que completo el recorrido que sale de Bribri, pasa por Chase, Bratsi, Suretka, La Pera, Volio y que llega nuevamente a Bribri o viceversa.

11. El terremoto de 1991

Impactó mucho toda la zona de Talamanca, muchas casas quedaron destruidas, igual los caminos.

En todos lados reventaron bombas de agua salada, los animales andaban como locos, muchas personas se perdieron, el río grande (Sixaola) se empezó a llenar y al rato bajo, pero asusto a todos muchísimo.

Toda la zona quedo incomunicado, nadie podía salir ni entrar, la calle se derrumbo cerca del túnel, fue muy duro volver a empezar.

12. La extracción de oro en Suco (Alto Uren)

Una compañía Estadounidense sacaba oro en Suco, Alto Urén, donde construyeron unos Chalets en concreto para vivir. Es por esto que dicen que hoy se encuentran algunos muchachos con ojos azules, blancos que no conocen a sus padres en los Altos de Urén.

Todos los materiales que utilizaban para extraer el oro, los metían a Alto Urén en Helicóptero.

13. Los inicios de Bambú

El pueblo y sus inicios

Inicialmente Bambú/ Bratsi era un lugar, remoto rodeado por montañas y muchísima vegetación, con muchos animales y un río muy limpio, con solamente unas 8 o 10 casas ubicadas a lo largo de la calle, para caminar de un lado al otro del pueblo se tardaban unos 15 a 20 minutos. La pulpería y el bar llegaron mucho después y se ubicaron a la orilla del río junto a un Bambuzal que ya no existe porque se lo llevo el Río, sin embargo, este se convirtió en un punto de referencia muy importante pues cuando la gente necesitaba cruzar el río para ir de compras o a vender sus productos, sobre todo el cacao, pedía que los llevaran a bambú, hasta que poco a poco Bratsi también se conoció con este nombre.

Me parece que fue Recope quien construyo la primera carretera que llego hasta Bambú más o menos en 1955/56,

Con la construcción de la carretera, llegaron a Bratsi nuevos pobladores, entre ellos Antonio Villalobos quien abrió una pulpería y eran él y Roxana Cordero los que compraban el cacao y lo llevaban a Puerto Viejo donde se lo vendían a Mr Meison.

El pueblo se construyó alrededor de la pulpería y el Bar, casi ahí es donde se puede decir que se inicio el pueblo.

Bambú/ Bratsi era el único lugar donde compraban cacao, entonces venia gente de todo Talamanca a vender, llegaban un montón de botes cargados de sacos cientos de sacos y gente en bestias y a pie a vender la fruta y a comprar lo que necesitaban en la pulpería.

Más tarde vino a la zona la compañía maderera y con ella mucha gente, de Panamá y nicaragua especialmente, también llegó mucha gente con apellidos de origen jamaicano, muchos de los cuales vinieron con la Compañía Bananera y se quedaron.

La ruta más usada para llegar a Talamanca fue caminando por trochas y caminos en muy mal estado, pasaban por un lugar llamado Hornito bajando hasta la laguna de Chiriquí luego hasta el Pueblo de Chiriquí para continuar hasta Bocas del Toro en bote y de ahí a Almirante.

En los inicios de Bambú, la gente no usaba zapatos, calzoncillos, cepillos de dientes, los niños no tenían juguetes, usaban limones o jícaras para jugar fútbol.

Las navidades para los niños eran muy diferentes a las de ahora. Pasaban muchos días viendo a los adultos emborracharse con chicha, se hacían pleitos.

A los niños los enseñaban a sacar guaro (contrabando), con caña de azúcar, la cual cultivaban en las diferentes parcelas.

No habían clínicas ni mucho menos *médicos*. *La iglesia católica la construyeron más u menos en 1968*

A principios de los años 60, abrieron una escuelita en Bambú, de ahí que muchos niños de primer grado tenían edades de 10 y 11 años, y algunos solo terminaban el tercer grado. Los padres y maestros eran muy estrictos y maltrataban mucho a los niños.

Bambú en el 2005 era un pueblo más grande, tenía aproximadamente 18 casas, pero el río se llevó como 14. La crecida del río se da cada 35 años.

Bambú fue también un punto estratégico para los chanchos de monte que pasaban en dirección hacia Panamá, todavía existen los trillos por donde estos pasaban. Existe un pájaro que llaman “pájaro Chanchero” que cuando se oía cantar era porque venía la manada de chanco de monte.

Agricultura e intercambio de productos

En sus inicios los primeros pobladores llegaban a Bambú, limpiaban una parcela, se instalaban en ella y la reclamaban como suya. Las parcelas/finquitas de la gente eran pequeñas de unas 4 o 5 hectáreas.

Alistaban las tierras para sembrar cacao, que fue el primer producto cultivado. Entre otros cultivos frijoles, café, chocolate, pinolillo con el maíz, tomaban “tusiguo” plátano molido, se secaba en el sol por cuatro días luego se molía y se tomaba, se le daba mucho a los niños, ya que los mantenía fuertes. Los cerdos los criaban como del pueblo y cuando mataban uno lo repartían entre todos, esto hoy día ya no se ve.

Antes todas las familias practicaban el trueque, lo que significa que se organizaban en lo que cada uno sembraba y lo intercambiaban, una familia sembraba maíz y otra arroz. Los pobladores eran más unidos.

Había algo que se llamaba “Juntas” que era cuando las familias se organizaban para ayudarles a otros y alistaban almuerzo y todo y se iban a ayudar, se iban a una finca y le ayudaban a limpiar y a sembrar, luego le tocaba a otro y así sucesivamente, entonces todos se ayudaban unos a otros, algunas veces hasta había baile y fiesta, eran actividades que unían mucho al pueblo, pero ya se perdió.

Todas las familias cultivaban lo que necesitaban, todos tenían un poquito de café, cacao, arroz, yuca, plátano y criaban vacas para leche y carne, chanchos y

gallinas, la manteca se sacaba de los chanchos, ahora tenemos que comprar de todo. La caza también a cambiado antes había de todo ahora cuesta mucho cazar algo, ya no se encuentra.

Los niños al igual que los adultos sembraban, aún sabiendo que había tigres y animales peligrosos en la montaña los mandaban a cuidar arrozales. Recuerdo como los tigres sacaban a los chanchos debajo de las casas menciona el Sr Demetrio Lyan.

No existía el dinero, generalmente se pagaban algunas cosas con cacao como: azúcar, jabón, ropa y zapatos cuando se podía.

Los agricultores que siembran plátano lo venden a intermediarios, los cuales se llevara la mayoría de las ganancias y los indígena, que es el que mas trabaja, le quedaba muy poco. En los últimos años la situación ha mejorado un poco gracias al banano y plátano orgánico que se vende a un mejor precio.

14. Cámara de comercio, industria y turismo de Talamanca en 1998 (confirmar fecha) y Red de Turismo de Talamanca

Un día un amigo de Danilo, un indígena cabécar bribri, le propone a Danilo iniciar la cámara de turismo en Talamanca, eso fue como en el año 1998. La cámara se dirigía a 3 ramas, comercio, industria y turismo.

La cámara surge por que el precio del banano se vino al suelo, por lo cual era muy común encontrarse el banano tirado en las calles, lo que hizo que los miembros de la cámara pensaran en buscar alguna actividad mas y que la gente no solo viviera del cultivo del banano y algunas de las primeras ideas de la cámara fue comercializar la artesanía y desarrollar el turismo como una alternativa.

La cámara está formada por un grupo de personas deseosas de ayudar a los mas necesitados de Talamanca, así que hacen actividades para ayudar a los que no pueden ir a los colegios, a los hospitales, madres solas con muchos hijos, impulsan el desarrollo de las escuelas, han logrado ayudar mas con poco dinero de lo que han logrado los que si tienen apoyo monetario, como lo es la red de turismo.

La visión de la cámara es desarrollar el turismo sin perder la cultura por lo contrario es que se use para mostrarlo.

La cámara tiene otros proyectos que desea desarrollar, uno es el turismo selecto y organizado, logrando el respeto de los indígenas a los turistas que lleguen, y eliminar un poco a los intermediarios que están explotando a los indígenas, y si cobran lo que realmente vale su trabajo simplemente no lo pagan.

Otro proyecto es lograr montar una empresa indígena que puede vender banano o plátano a Europa, sin intermediarios.

Una actividad que les ha ayudado muchísimo es la feria nacional indígena, que se hace cada año, la del 2008, es la octava feria que se hace. Esta feria la logran hacer sin dinero. Reciben apoyo de radio omega, canal 7, la municipalidad, JAPDEVA, ellos no les piden dinero sino que le piden apoyo que ellos no tienen.

Existe también la Red Turística Indígena, que desde hace muchos años, se ha dedicado a captar recursos de la cooperación o agencias que quieran dar dinero para el turismo en la zona, pero su fuerte ha sido la realización de consultorías o estudios técnicos que quedan plasmados en documentos y lamentablemente no se llevan a la práctica.

La Red de Turismo a diferencia de la cámara cuenta con muchos recursos económicos, algunos de la ONG. Algunos indígenas miran en estos profesionales gente que le está robando a los indios.

15. El desarrollo del turismo en Talamanca.

Podríamos decir que a partir del 2000, es que se empieza a dar el interés por el turismo en la zona indígena y hasta la fecha ha continuado creciendo, en el pasado la actividad era como muy insípida y casi sin importancia, pero en la actualidad ya se escucha el interés de algunos empresarios y de algunos locales de involucrarse con esta actividad.

Lo primero que se da es la presencia de guías de turismo con grupos que vienen de Puerto Viejo, Cahuita o San José. Las actividades que actualmente se realizan son paseos en balsa, en neumáticos o en botes de motor en el río y visitas a la casa cultural en Kachabri (Aguapa), en donde les dan una pequeña presentación sobre la casa cósmica les dan comida local y les venden souvenirs hechos por ellos mismos.

También existe a un kilómetro de Suretka camino a Shiroles, la finca educativa, lugar donde semana a semana se reciben estudiantes, nacionales y extranjeros a cursos y pasantías o simplemente a conocer la zona.

Se dan algunas iniciativas de algunos indígenas por tener espacios donde poder recibir al turista, tal es el caso de la “Casa de la Cultura de Danilo Lyon” en Bambú, que recibe sus propios grupos, y cuenta con una infraestructura muy interesante, acorde con la arquitectura indígena.

En Yorkín y Suretka, en algunas casas se ofrece también este servicio, pero lamentablemente no cuentan con la infraestructura adecuada tanto a nivel de confort como de estética para recibir turistas.

Existen otras iniciativas como lo el la Soda del árbol, la propietaria es la señora Telma Saldaña, a quien vía teléfono le contratan de 14 a 20 comidas, muchas de los turistas que llegar a comer están vacacionando en Puerto Viejo. En este tipo de negocios la mayoría de los comensales son turistas muy pocos de la comunidad.

Doña Telma Saldaña es una gran empresaria en Talamanca dueña de la Soda del árbol, dice que hizo lo que tiene hoy lavando y aplanchando en Recope donde trabajó aproximadamente 10 años. Es la propietaria desde hace 20 años de la ruta 713 de autobuses.

Muchos de los indígenas son trilingües, hablan el español, bribri y el cabécar y algunos también hablan inglés.

Talamanca cuenta con otros recursos como las comidas, bebidas tradicionales, plantas medicinales, mitos, tradiciones orales, cuentos, leyendas, la idea es ofrecer un recurso que respete la cultura, la parte ambiental.

Hacia aproximadamente 3 años en el 2004, llega a Talamanca el profesor Rafael Brenes, quien se involucra con la cámara de turismo para ayudarles a organizar las ideas que tienen, los indígenas involucrados en la cámara miran al profesor como quien logró ordenarlos. El comenzó a traer estudiantes del Instituto Tecnológico de Costa Rica, para lo cual la junta tuvo que comenzar a trabajar y buscar soluciones para poder recibir gente en Bratsi.

Comenzaron a organizarse para poder recibir el primer grupo, tenían que definir actividades para todo un día. Limpiaron el campo de aterrizaje, para montar tiendas de campaña, para recibir a los estudiantes. El primer grupo fue de aproximadamente 150 personas, esto fue un gran reto para las personas de Talamanca.

Las actividades que se realizaron fueron caminatas en el pueblo, en el bosque, a fincas orgánicas, se bañaron en el río, jugaron futbol, contrataban mujeres que cocinaran, cada uno ponía una soda y se le daba plata para la comida, esa primera actividad dejó alrededor de 1.000.000.

Luego la cámara tubo un tiempo difícil, y es cuando se de la llena, se llevó el campo de aterrizaje, los dejó sin nada, por otro lado el señor Rafael sale del país y se pierde por un tiempo el apoyo que recibían de él.

Actualmente los grupos han disminuido pero la gente de Bratsi sigue entusiasta esperando que esta actividad se convierta en una alternativa para ellos.

16. Recursos de Talamanca en riesgo

Las riquezas de Talamanca hacen que día con día esta zona se vea amenazada, por los intereses de otros en la explotación de todos sus recursos.

Existen recursos de mucho interés para las trasnacionales como lo es la cuenca del río Telire y sus afluentes para la producción de energía eléctrica ya sea para Costa Rica o para el extranjero. El ICE también tiene el interés de convertir ríos de la zona en represas.

Otros recursos amenazados son los recursos mineros (oro, cobre, plata), las plantas medicinales propias de la cultura indígena.

Talamanca cuenta con un recurso natural increíble, entre Suretka y otras comunidades se encuentra el Parque Nacional la Amistad, la Reserva Hitoy Cerere, Parque Nacional de Chirripó, y algunos otros corredores biológicos y áreas protegidas, además de la cuenca del río Sixaola.