



ADLFI. Archéologie de la France - Informations

une revue Gallia
Auvergne-Rhône-Alpes | 1992

Feurs – Rue Motton, rue Gambetta, rue Michelet, rue Jules-Ferry

Sondage et surveillance de travaux (1992)

Vincent Guichard et Marie-Odile Lavendhomme



Édition électronique

URL : <https://journals.openedition.org/adlfi/141974>

ISSN : 2114-0502

Éditeur

Ministère de la Culture

Référence électronique

Vincent Guichard, Marie-Odile Lavendhomme, « Feurs – Rue Motton, rue Gambetta, rue Michelet, rue Jules-Ferry » [notice archéologique], *ADLFI. Archéologie de la France - Informations* [En ligne], Auvergne-Rhône-Alpes, mis en ligne le 30 septembre 2023, consulté le 30 septembre 2023. URL : <http://journals.openedition.org/adlfi/141974>

Ce document a été généré automatiquement le 30 septembre 2023.

Le texte et les autres éléments (illustrations, fichiers annexes importés), sont « Tous droits réservés », sauf mention contraire.

Feurs – Rue Motton, rue Gambetta, rue Michelet, rue Jules-Ferry

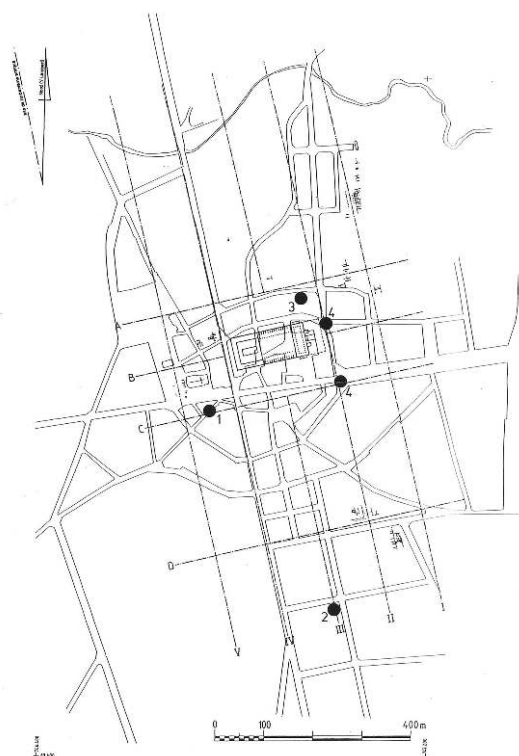
Sondage et surveillance de travaux (1992)

Vincent Guichard et Marie-Odile Lavendhomme

NOTE DE L'ÉDITEUR

Guichard V., Lavendhomme M.-O. 1992 : *Interventions archéologiques à Feurs (Loire) en 1992 : rue P. Motton, rue Michelet, rue J. Ferry, rue Gambetta.*

- 1 Deux interventions se sont déroulées chez des particuliers :
 - des sondages avant la construction d'une maison individuelle, rue Michelet (responsable : M.-O. Lavendhomme) ;
 - une surveillance de terrassements pour la construction de garages, rue Jules-Ferry (responsable : É. Plassot).
- 2 À cela, s'ajoutent diverses observations effectuées lors du suivi de travaux de réaménagement de la voirie. Ceux-ci s'inscrivent dans un programme de restructuration de la circulation en centre-ville, engagé par la ville de Feurs en 1989.
- 3 Comme ce fut le cas lors des précédentes campagnes, les interventions effectuées sont dues à notre propre initiative et demeurent très ponctuelles, en l'absence de concertation préalable entre la ville de Feurs et le SRA.

Fig. 1 – Interventions archéologiques à Feurs en 1992

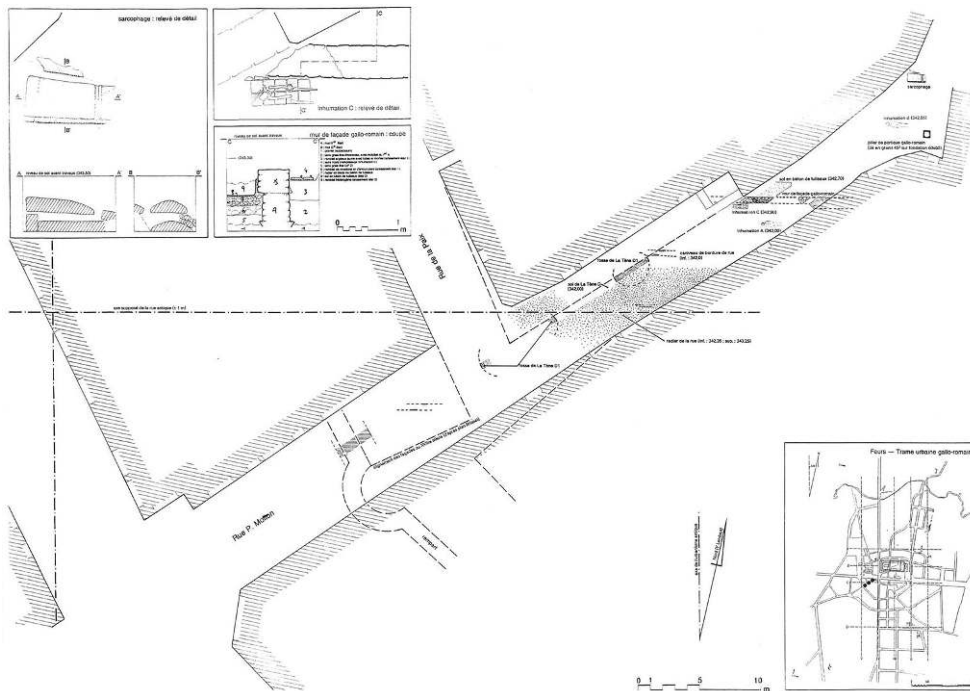
1, rue P. Mollon (surveillance de travaux) ; 2, rue Michelet (sondages) ; 3, rue J. Ferry (surveillance de travaux) ; 4, carrefour de la Libération (surveillance de travaux). Avec la trame urbaine antique reconstituée.

Cliché et DAO : équipe.

Rue Motton

- 4 Les terrassements ont mis au jour un tronçon de voie urbaine antique d'orientation est-ouest, ainsi que le mur de façade de l'îlot d'habitations qui la bordait au nord. Le tout recouvrait des niveaux d'occupation structurés datables de La Tène D1 (fosses, sol d'habitat).
- 5 Le principal intérêt de notre intervention a été le repérage de sépultures de l'Antiquité tardive ou du haut Moyen Âge d'orientation cohérente avec le cadastre antique. Trois tombes en pleine terre ont été localisées, ainsi que des sarcophages. On ne sait si ce cimetière doit être mis en relation avec l'actuelle église paroissiale, située à 50 m plus au nord, ou s'il dépendait d'un autre édifice de culte disparu.

Fig. 2 – Interventions rue P. Motton en 1992

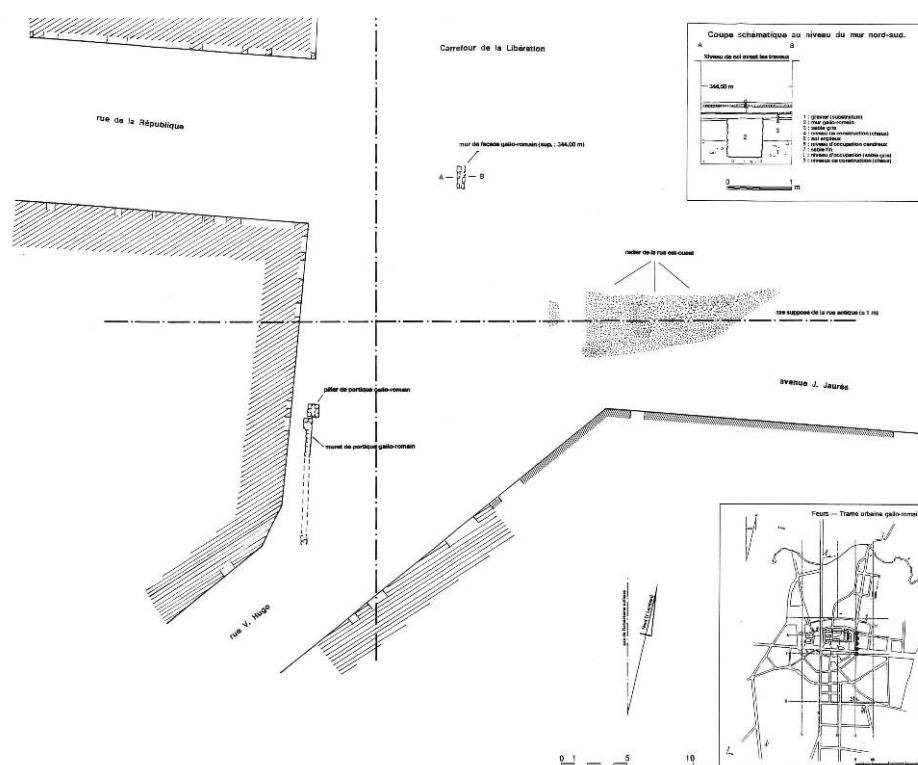


Relevés et DAO : V. Guichard.

Rue Gambetta

- 6 La poursuite des terrassements a permis de contrôler l'existence d'un carrefour de voies urbaines antiques (bande de roulement de la rue, piliers de portique, mur de façade) et d'observer le prolongement d'une de ces voies vers le nord.

Fig. 3 – Interventions rue Gambetta et avenue de la Libération



DAO : équipe.

Rue Michelet (parcelle AN 130)

- 7 Les tranchées réalisées avant la construction d'un pavillon ont permis de localiser une voie nord-sud, délimitée par deux rigoles de drainage distantes de 7,5 m. L'occupation romaine le long de cette rue semble assez diffuse (aucune trace de maçonnerie), ce qui s'explique par l'éloignement du centre de la ville antique.

Rue Jules-Ferry

- 8 Les terrassements surveillés n'ont mis au jour aucun vestige archéologique, ce qui s'explique probablement par l'érosion, le terrain étudié étant situé exactement sur le rebord d'une terrasse alluviale.
- 9 Ces observations, aussi modestes et ponctuelles soient-elles, ont donc permis de contrôler l'exactitude de la restitution récemment proposée de la trame urbaine antique de Feurs (Valette, Guichard, dans *Gallia*, 48, 1991 : p. 150), avec trois nouveaux repérages de rues qui s'inscrivent exactement dans le schéma préétabli.
- 10 Elles ont également permis de réviser largement à la hausse l'extension estimée du village gaulois qui a précédé la ville romaine, et de localiser une nécropole tardive, ce qui contribue à combler l'absence quasi-totale de vestiges du haut Moyen Âge sur le site.

INDEX

Année de l'opération : 1992

sujets <https://ark.frantiq.fr/ark:/26678/pcrtjclbYvph1S>, <https://ark.frantiq.fr/ark:/26678/pcrt43czK1VuWx>, <https://ark.frantiq.fr/ark:/26678/pcrtfxwnxx6tkj>, <https://ark.frantiq.fr/ark:/26678/pcrtthlTfnSHQp>, <https://ark.frantiq.fr/ark:/26678/pcrtbptj4SOA1W>, <https://ark.frantiq.fr/ark:/26678/pcrtms20Av82PY>, <https://ark.frantiq.fr/ark:/26678/pcrt795b632nWw>, <https://ark.frantiq.fr/ark:/26678/pcrta3pG2SUSbG>, <https://ark.frantiq.fr/ark:/26678/pcrtB9St4P5oUc>, <https://ark.frantiq.fr/ark:/26678/pcrtRSkVB0xGL9>, <https://ark.frantiq.fr/ark:/26678/pcrt4StkSBEvk6>, <https://ark.frantiq.fr/ark:/26678/pcrt6sVS6Vtwxp>, <https://ark.frantiq.fr/ark:/26678/pcrtlxHmbVwDYW>, <https://ark.frantiq.fr/ark:/26678/pcrtYvFTIy7qRD>, <https://ark.frantiq.fr/ark:/26678/pcrthQAINOX0GB>, <https://ark.frantiq.fr/ark:/26678/pcrt69L0JofMDy>, <https://ark.frantiq.fr/ark:/26678/pcrt2WF3gcWDUM>, <https://ark.frantiq.fr/ark:/26678/pcrtzEegseJ5VO>

chronologie <https://ark.frantiq.fr/ark:/26678/pcrtxT02uJ0ogm>, <https://ark.frantiq.fr/ark:/26678/pcrtof7EHNS2e>, <https://ark.frantiq.fr/ark:/26678/pcrtZTmusVUU24>, <https://ark.frantiq.fr/ark:/26678/pcrtIkSWVMVuqB>, <https://ark.frantiq.fr/ark:/26678/pcrtH5r3FYBpwe>, <https://ark.frantiq.fr/ark:/26678/pcrt0auHUwTKix>, <https://ark.frantiq.fr/ark:/26678/pcrtwopiLhK1Ek>, <https://ark.frantiq.fr/ark:/26678/pcrtAQyKm9qosx>, <https://ark.frantiq.fr/ark:/26678/pcrtOA7J729U5c>

nature <https://ark.frantiq.fr/ark:/26678/pcrtWWQS75V5Bc>, <https://ark.frantiq.fr/ark:/26678/crtZ49Dtn1aMT>

lieux <https://ark.frantiq.fr/ark:/26678/pcrtSEeAipsBLD>, <https://ark.frantiq.fr/ark:/26678/crtB8WDyqd6u9>, <https://ark.frantiq.fr/ark:/26678/pcrtzWwOdr34hl>, <https://ark.frantiq.fr/ark:/26678/pcrtwYzsyuAc8V>