

SVM1453 Boeslunde-Stubagerhus, Boeslunde sogn, Slagelse herred, tidl. Sorø amt. Sted nr. 04.03.01. Sb.nr. 201.

Kampagne: 26-08-2013, 03-02-2014 & 25-03-2014 **KUAS nr.** 2013-7.24.02/MH0-0003

Rapport for arkæologisk forundersøgelse (SVM1453-1) og undersøgelse (SVM1453-2) forud for etablering af cykelsti mellem Stubagerhus og Boeslunde. Forundersøgelsen blev udført i to etaper, henholdsvis etape 1 mellem Stubagerhus og Lille Egede Friskole (ca. 2950 meter) og etape 2 fra Lille Egede Friskole til Boeslunde (ca. 1350 meter). Endelig blev der i forbindelse med anlægsarbejdet foretaget en mindre forundersøgelse af et areal til etablering af vandbassin (SVM1453-3).



Figur 1: A97. Ildpåvirkning langs kanten af det slaggeholdige anlæg. Foto: Museum Vestsjælland

Indhold

Abstract	3
Undersøgelsens forhistorie	3
Administrative data	4
Topografi, terræn og undergrund	5
Målesystem	6
Øvrige data	6
Udgravningsmetode	8
Undersøgelsens resultater	9
Interesseområde 1.....	10
Interesseområde 2.....	10
Interesseområde 3.....	11
Interesseområde 4.....	12
Interesseområde 5.....	13
Område 1: Grubekonzentration.....	13
Område 2: Huskonstruktion 4	13
Område 3: A97 Slaggegrube ved Atterup.....	15
Interesseområde 6.....	21
Interesseområde 7.....	25
Fremtidigt arbejde på stedet.....	26
Litteratur.....	26
Anlægsliste	27
Anlægsbeskrivelse	38
FundListe	90
Fundbeskrivelse	104
Tegningsliste	155
Fotoliste.....	158
Bilag 1 Fladetegning af niveauer A97	
Bilag 2 Lagbeskrivelser A97	
Bilag 3 Profiltegninger A97	

Bilag 4 Dokumentationsfotos

Bilag 5 Genstandsfotos

Bilag 6 Målfaste kortbilag

Bilag 7 Tegninger

Abstract

Ved den arkæologiske traceundersøgelse af et 12.099 m² stort areal i forbindelse med anlæggelse af en cykelsti mellem Boeslunde og Stubagerhus i Sydvestsjælland, fandtes flere strukturer af arkæologisk interesse. På etape 1 fremkom resterne af en stærkt nedpløjet gravhøj, med istående urne fra den første del af jernalderen, samt sporene (stolpehuller) af dele af et ca. 11 meter langt hus, sandsynligvis ligeledes fra jernalderen. Derudover fremkom flere koncentrationer af stolpehuller, gruber, kogegruber og lavninger med fund af keramik og tildannet flint. På etape 2 var der flere tætliggende anlægskoncentrationer fra området kort før Atterupgård og op til rundkørslen i Boeslunde. Det gælder en stor koncentration af stolpehuller umiddelbart vest for Atterupgård og en koncentration af gruber samt en huskonstruktion (K4) øst for Atterupgård. Umiddelbart øst for huskonstruktionen fremkom en ildpåvirket grube (A97) med slagge og forglasset ler samt en lille bronzering. Små 300 meter øst herfor fandtes bebyggelsesspor fra ældre romersk jernalder, deriblandt en brønd/dyb grube med fund af en øjenfibel og to ildbukke. Helt op mod rundkørslen i den vestlige del af Boeslunde fandtes gruber af yngre bronzealderkarakter, der forventes at være den sydvestlige afgrænsning af den bebyggelse der blev dokumenteret i forbindelse med anlæggelse af rundkørslen i 2003 (SVM2003024).

Undersøgelsens forhistorie

I forbindelse med anlæggelse af en dobbeltrettet cykelsti mellem Stubagerhus og Boeslunde langs Næstved og Korsør landevej, henvendte bygherre sig den 13-06-2013 til Museum Vestsjælland og udbedte en udtalelse jf. Museumslovens § 25 vedrørende skjulte kulturhistoriske bevaringsværdier på arealet.

Museet fremsendte en udtalelse med budget hvori det fremgik, at den planlagte cykelsti inklusiv arbejdsareal anlægges i et område med særdeles mange arkæologiske interesser, hvorfor det skøntes nødvendigt at foretage en arkæologisk forundersøgelse, for at afklare omfanget af skjulte fortidsminder på arealet. Budgettet (SVM1453) forelagdes Kulturstyrelsen, hvor det godkendtes den 05-07-2013. Bygherre godkendte budgettet den 22-08-2013.

Forundersøgelsen blev i budgettet planlagt som gravning af en 2 meter bred søgegrøft i arealets fulde længde, i de områder der ikke lå direkte i vejgrøft eller vejskråning for at afklare, om der

fandt væsentlige fortidsminder på arealet (SVM1453-1). Ved undersøgelsens start den 26-08-2013 udbad entreprenør, at muldafrømningen istedet foregik i hele traceets bredde (minus arbejdsareal), for at lette det umiddelbart efterfølgende anlægsarbejde af cykelstien. Det medførte, at den arkæologiske overvågning og dokumentation fandt sted i et 2-5 meter bredt trace, afhængig af cykelstiens forløb. Det gav et bedre indblik i karakteren af kulturhistoriske interesser, men ændringen medførte et øget forbrug af mandskabstimer til arkæologisk afrømning og registrering end budgetteret. Den 30-08-2013 gav bygherre tilladelse til, at der blev lavet omposteringer indenfor rammerne af det godkendte budget, for at imødekomme det øgede antal arkæologiske mandskabstimer grundet den større muldafrømning. Kulturstyrelsen godkendte ligeledes omposteringen.

Da der undervejs i forundersøgelsen blev påtruffet en stor koncentration af anlæg af arkæologisk interesse, blev det nødvendigt at udforme et egentligt udgravningsbudget for disse dele af traceet (SVM1453-2). Udgravningsbudgettet blev forelagt Kulturstyrelsen, hvor det godkendtes den 07-02-2014. Bygherre godkendte udgravningsbudgettet den 10-02-2014.

Bygherre skulle endelig etablere et vandbassin, hvorved afrømningen af et mindre felt blev gennemført som etape 3 d. 25-04-2014.

Administrative data

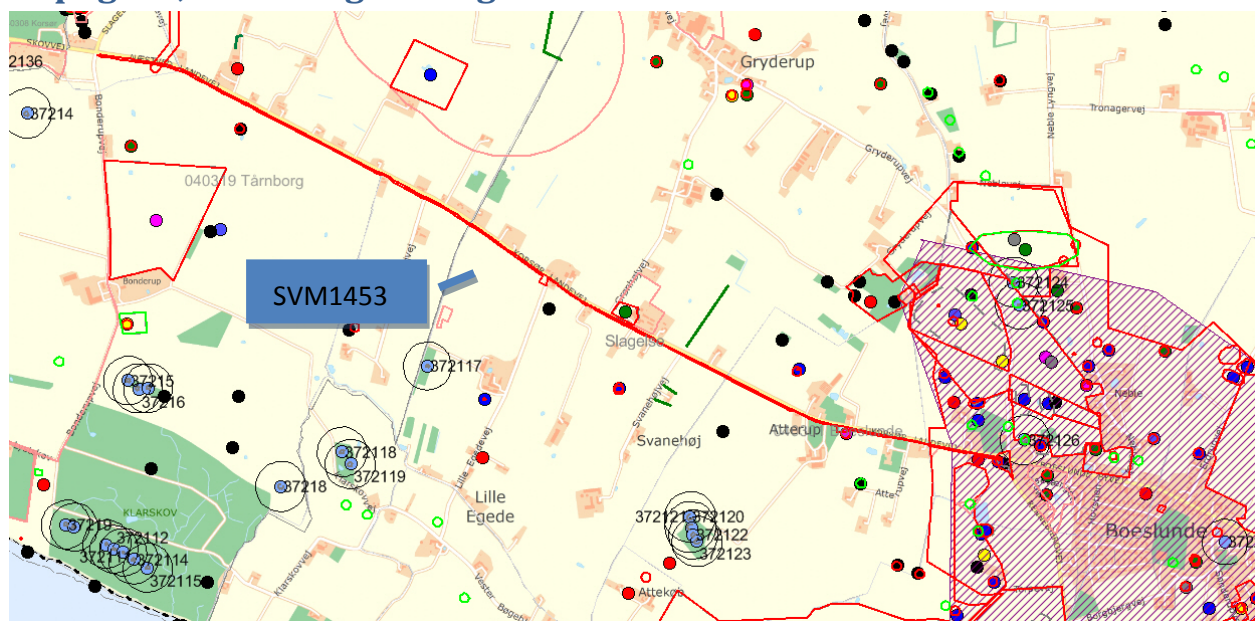
Forundersøgelsen af etape 1 (fra Stubagerhus til kort efter Lille Egede Friskole) fandt sted mellem den 26-08-2013 og den 03-09-2013, og blev udført af teknisk assistent Morten Petersen, museumsinspektør Kirsten Christensen og arkæolog Lone Claudi-Hansen som daglig leder,.

Forundersøgelsen af etape 2 (fra Lille Egede friskole til Boeslunde) fandt sted mellem den 03-02-2014 og den 25-02-2014. Den blev foretaget af teknisk assistent Morten Petersen, museumsinspektør Kirsten Christensen, stud mag. Morten Damm, teknisk assistent Christina Dömeland og arkæolog Lone Claudi-Hansen som daglig leder,

Etape 3 (felt 19) fandt sted den 25-04-2014 og blev foretaget af museumsinspektør Kirsten Christensen.

Al digital dokumentation i form af indscannede tegninger, opmålingsdata, fotos, dagbogsnotater og sagens korrespondence opbevares i elektronisk form på Museum Vestsjælland under journalnummeret: SVM1453 Boeslunde-Stubagerhus. Originalmateriale så som tegninger opbevares i sagsmappen på museet. Fund opbevares på museets magasin, med undtagelse af det zoologiske materiale, der er uddeponeret til Zoologisk Museum i København.

Topografi, terræn og undergrund



Figur 2: Udgravningstraceet vist som en rød streg. For markerede fortidsminder, se signaturforklaringen til højre. Kulturhistoriske sagsarealer er markeret med rød streg, og kulturarvsarealet ved Boeslunde med lilla skravering. Baggrundskort ©KMS

beskyttede diger

FF_punkt af datering

-  Efterreformatorisk tid
-  Historisk Tid
-  Jernalder
-  Middelalder
-  Nyere tid
-  Oldtid
-  Stenalder
-  Udateret
-  Vikingetid

Det undersøgte trace er i alt ca. 4300 meter langt, med en varierende bredde på mellem 2 og 5,5 meter, dog med en overvejende bredde på 3-4 meter. Traceets bredde var betinget af cykelstiens forløb i landskabet, hvor den nogen steder blev smallere og lå i vejgrøften, og andre steder var bredere og lå i marken. Ved tilsynekomst af væsentlige arkæologiske anlæg var det muligt at foretage udvidelser i hele arbejdsarealet, hvis bredde ligesom selve traceet, variede afhængigt af cykelstiens forløb. Da muldafrømningen i forvejen foregik i hele cykelstienstiens trace, var det kun de 2 meters bredde til mulddepotet der yderligere kunne udvides i.

Ved arkæologernes ankomst til arealet, havde entrepenør allerede placeret skurvogne og fjernet det øverste af mulden på feltet G18, og det var ikke muligt at undersøge dette felt arkæologisk.

Traceet er nordvest-sydøst orienteret, og ligger i dyrket mark langs den sydlige grøftekant af Næstved og Korsør landevej. Landskabet er et karakteristisk morænelandskab, med henholdsvis kuperede aflange bakketoppe og dale. Traceet forløber således både over bakkeskråninger og -toppe, flade terræner og lavtliggende områder. Undergrundens karakter skifter ligeledes igennem landskabet, men består langt overvejende af brungult ler.

Hele området er rigt på arkæologiske interesser i form af både beboelse, begravelser, depot- og løsfund fra flere perioder af oldtiden (f.eks. SVM1028, SVM1372, sted og sb. nr. 040319-86, sted og sb. nr. 040319-206, sted og sb. nr. 040319-107, sted og sb. nr. 040319-98). Særligt op mod rundkørslen i Boeslunde, er der en stor koncentration af lokaliteter fra både yngre bronzealder (fx SVM2003024; SVM1269) samt på marken ved Neble overfor vejen mange lokaliteter med detektorfund af genstande fra yngre jernalder og vikingetid (se fund og fortidsminder).

Målesystem

Opmåling af traceet, og de herved fremkomne kulturhistoriske anlæg og fund, naturlige fænomener, sten og de til undersøgelsen foretagne profilsnit, er opmålt med D-GPS som kvikpunkter i ETRS89 UTMZ32.


Der er oprettet en ny opmålingsfil ved hver opmåling. Filerne er navngivet med opmålingsdatoen og ligger i sagens elektroniske sagsmappe under GIS/Arkdigi.

Øvrige data

Opmålingsfilerne er eksporteret til txt-filer der ved hjælp af Ark-digi er konverteret til Mapinfo i følgende tabeller: anlæg.tab., felt.tab, kote.tab, fund.tab, målepunkter.tab, sten.tab og snit.tab. Mapinfofilerne er kopieret over i sagens elektroniske mappe under GIS/Samlede/Forundersøgelse og er renset.

Alle anlæg er indtastet i MUD og er relateret til tegningsnummer, fund og fotos.

I Mapinfo er der anvendt en af museet fastsat tabelstruktur tilsvarende listerne i MUD. Listedata fra MUD er blevet eksporteret til Excell, hvorefter data fra Hovedgruppe, Undergruppe, Startdatering og Slutdatering er blevet overført til tabelstrukturen i Mapinfo. I anlægstabellen i Mapinfo er undergrupperne: grube, kogegrube, lavning, dræn, REC, Stenspor, Stolpehul, Brønd, Slaggegrube, Dige, stensat rende, overpløjet gravhøj og natur udvalgt med SQL valg. Forespørgelserne er under disse navne gemt i den elektroniske sagsmappe og danner baggrund for det tematiske kort, der ligger i sagsmappen som workspace under GIS/Tematisk kort/SVM1453.wor, og er vedlagt rapporten som målfast bilag (bilag 3). For bilaget gælder følgende signaturforklaring (se figur 3). I den elektroniske sagsmappe er der gemt workspaces for de syv interesseområder under: GIS/Tematisk kort/SVM1453_I1.wor (I1-7).



Figur 3: Signaturforklaring til de målfaste bilag (bilag 6)

Der er hjemtaget i alt 69 prøver først og fremmest i 10 liters prøvespande, men også i 2 liters poser. Prøver fra gruber, kogegruber og stolpehuller blev taget med henblik på flotering og udtagelse af materiale til C-14 analyser, makrofossilanalyser eller funktionsanalyser. Der er taget prøver fra de stolpehuller der indgår i identificerede strukturer i traceet. Fra A97 blev så godt som al jord hjemtaget som jordprøver, der relaterer til forskellige lag og niveauer i anlægget. Det blev gjort, for at give den bedst mulige forudsætning for at forstå anlæggets funktion og processer i jernforarbejdningen/anlæggets opfyldning. Fra A122 blev der taget prøver til både flotering samt til makrofossilanalyse af den ufloterede fyld.

Vejrforholdene var af skiftende karakter under de tre etaper. I etape 1 der fandt sted i slutningen af august og starten af september 2013, var det tørt og overvejende solrigt. Den lerede undergrund var dermed hård, hvilket vanskeliggjorde snitningen af anlæg. Etape 2 forløb i februar 2014 hvor det var skiftevis regn og tørvejr. På grund af årstiden var der flere steder optrængende vand ved snitning af større gruber og i lavninger.

Entreprenøren Eriksson stillede maskine, maskinførere samt skurvogn til rådighed under undersøgelsen, og var ligeledes behjælpelig med udlån af pumpe og generator under udgravning af A97.

Udgravningsmetode

Ved forundersøgelsen blev muldjorden afrømmet til råjord med en 12 ton gravemaskine på bælder med en 1,8 meter bred rabatskovl i det øst-vestgående trace.

Forundersøgelsen blev i budgettet planlagt som gravning af en 2 meter bred søgegrøft i arealets fulde længde, i de områder der ikke lå direkte i vejgrøft eller vejskråning for at afklare, om der fandtes væsentlige fortidsminder på arealet. Ved undersøgelsens start den 26-08-2013 udbad entreprenør, at muldafrømingen istedet foregik i hele traceets bredde (minus arbejdsareal),

for at lette det umiddelbart efterfølgende anlægsarbejde af cykelstien. Det medførte, at den arkæologiske overvågning og dokumentation fandt sted i et 2-5 meter bredt trace, afhængig af cykelstiens forløb. Det gav et bedre indblik i karakteren af kulturhistoriske interesser.

Mulden blev afrømmet til det øverste af råjorden, således at nedgravninger og fordybninger fremstod tydeligt mod den lyse råjord. De fremkomne nedgravninger blev streget op med skovl og markeret med et søm hvorpå der var fastgjort et manilamærke med fortløbende A-nummer. Ved fremkomst af stolpehuller og mange anlæg nær hinanden i søgegrøfterne, blev der når det var muligt foretaget udvidelse i hele traceets bredde, for bedre at kunne belyse anlæggenes karakter og omfang.

Nedgravninger der tolkes som recente dræn, har alle fået betegnelsen A1. Alle anlæg er blevet snittet med spade eller maskine. Ved snitning er anlæggets profil rensat op med graveske, hvorefter det er tegnet i målestoksforhold 1:20 på tegnefolie i A3 format. Herefter er anlæggets karakter, farve og tolkning beskrevet.

Traceet er blevet navngivet med et nyt grøftnummer efter hvert ophold i traceet grundet fx veje, recente ledninger ol. Alle grøfter er fotograferet. Mod øst fra Boeslunde og til kort efter Atterupgård, er anlæg og muldbunker afsøgt i fladen med detektor af en erfaren detektorfører.

Undersøgelsens resultater

Ved undersøgelsen fremkom der i alt 182 anlæg, fordelt på 30 gruber, 35 kogegruber, 81 stolpehuller, 18 lavinger med fund og anlægsnummer, 1 overpløjet gravhøj, 1 brønd, 1 stensat rende og 1 ildpåvirket grube med et stort indhold af slagge og forsinret ler. Endelig var 14 af de registrerede anlæg ikke menneskeskabte, men viste sig at være forskellige former for naturlige fænomener så som stenspor, lavninger og muldpletter. For overskuelighedens skyld, vil de kulturhistorisk anlæg og genstande blive gennemgået i 7 udvalgte interesseområder, hvor der enten er fremkommet en stor koncentration af anlæg eller enkelte anlæg af særlig interesse.

Huskonstruktioner har fået fortløbende nummer gennem undersøgelsen, og beskrives under de respektive interesseområder. Ud over de nedenfor

beskrevne interesseområder, er der ved undersøgelsen fremkommet flere spredte spor af kulturhistorisk aktivitet, for eksempel kogegruber, spredte stolpehuller, lavninger med keramik, flintafslag og flintredskaber. Disse anlæg vidner om en høj grad af forhistorisk aktivitet i hele området, hvor cykelstiens trace kun giver indblik i en smal stribe. Information om disse anlæg, fund derfra og deres placering i landskabet, fås i anlægsbeskrivelser, fundbeskrivelser og de målfaste kortbilag (bilag 6).

	Oldtid	YBA per. V- VI	jernalder	ÆRJ	ÆRJ B2	Nyere tid	Uddateret	I ALT
Anlæg - Grube	22	3	2	3				30
Anlæg – Kogegrube	35							35
Anlæg – Stolpehul	76		5					81
Anlæg - gravhøj			1					1
Anlæg – Brønd					1			1
Anlæg - slaggegrube			1					1
Anlæg – Stensat rende						1		1
Lavning							18	18
Natur							14	14
Anlæg i alt	133	3	9	3	1	1	32	182

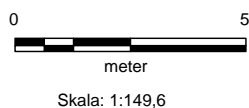
Figur 4: Tabel over anlægstyper, -antal og datering

Interesseområde 1

A32 Stensat rende fra nyere tid i G1

(K1). Renden ses som et 5,30 m bredt og 1,5 m bredt brungråt fyldskifte af let sandet ler, hvoraf der i de nordligste 3 meter er rester efter en stenbygget rendekonstruktion. Under muldafrømning blev nogle af stenene fjernet, ligesom flere formodes at være pløjet/gravet bort i forbindelse med dyrkning af marken. Særligt ved

udgravningsgrænsen mod nord ses det, at stenrenden er udgjort af to parallelle opretstående rækker, hvorover har været et "låg" af flade sten. Renden er sat med aflange marksten < 50 cm lange. Selve renden mellem stenene er ca. 10 cm bred og 15-20 cm dyb. Renden har sandsynligvis afledt vand fra en bebyggelse nær ved. Der er ingen bebyggelse i den umiddelbare nærhed på Original 1 kort, men på både de høje- og lave målebordsblade samt på moderne kort er der et hus på den anden side af vejen overfor renden. Hvis renden som formodet hører til huset på den modsatte side af vejen, kan den være etableret fra omkring midten af 1800-tallet og frem, da huset ikke findes på Original1 kort fra omkring 1800, men er på de høje måleblade fra 1842-1899.

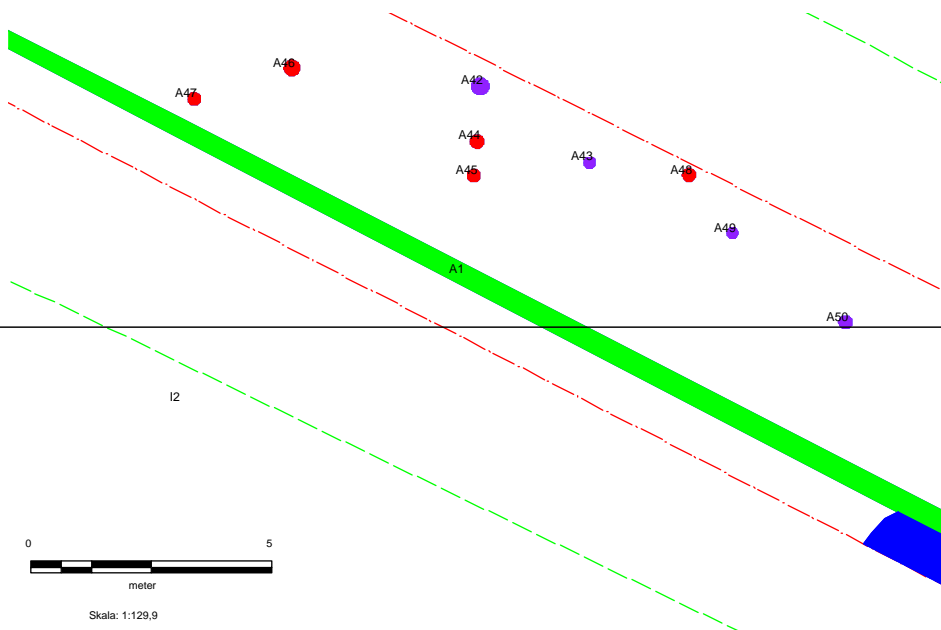


Figur 5: Den stensatte rende A32 ligger i en ældre lavning

Interesseområde 2

I den vestlige del af grøft 2 er der en koncentration af stolpehuller, hvoriblandt der kan være dele af en **huskonstruktion (K2)**.

Konstruktionen består af fire stolpehuller (A42, A43, A49 og A50) der ligger på en forholdsvis lige NV-SØ gående række. Stolperækken tolkes som en mulig ene halvdel af en tagbærende stolperække til et langhus, hvor den tilsvarende række formodes at ligge i grøften mod nord. Der er henholdsvis 2,83, 3,29 og 2,98 meter mellem



Figur 6: Stolpehuller i interesseområde 2

stolperne på rækken og 9,04 meter fra midten af den nordvestlige til den sydøstlige yderste stolpe. Stolpehullerne har en flad bund og ligheder i struktur, form og farve. Dog er A49 dybere og lidt smallere end de øvrige. Stolpehullerne er mellem 27-33 cm i diameteren, og mellem 20-35 cm dybe. De har fyld af mørkt let gråt sandet ler med trækulsnister. Omkring huskonstruktionen ligger endnu fire stolpehuller af nogenlunde tilsvarende form, farve og struktur.

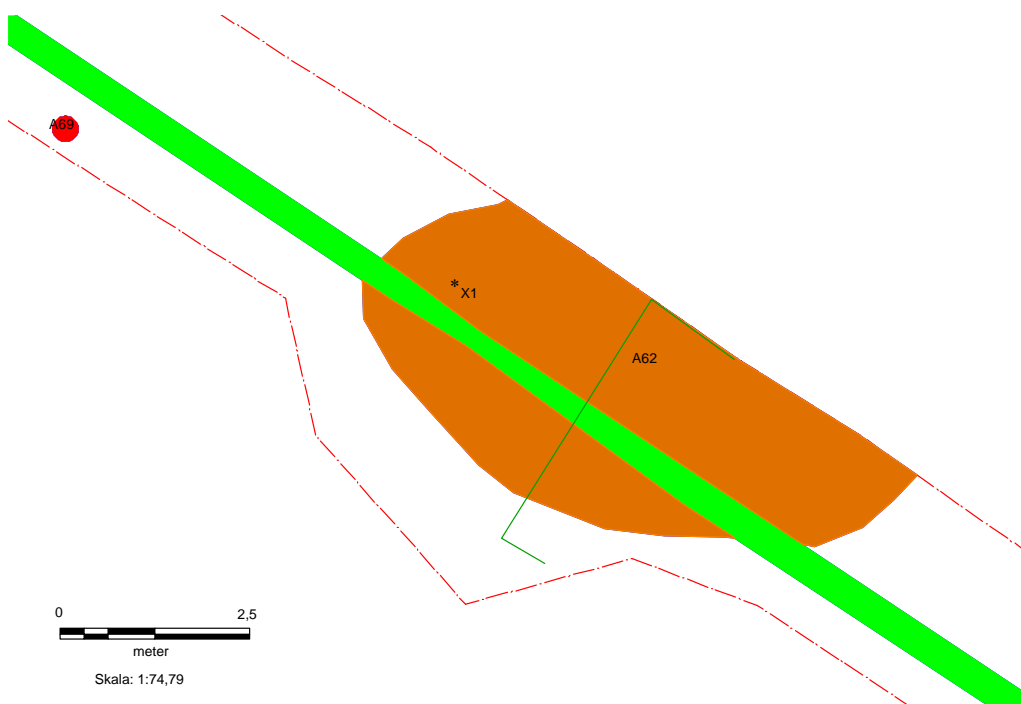
Interesseområde 3

K3: Stærkt overpløjet gravhøj (A62) med nedbrudt urne X1 hvori lå knoglerne X10.

Anlæg 62 fremstod som et lyst gråt fyldskifte af ler med en diameter på ca. 7x3 meter i grøft 3. På undersøgelsesstedet var grøften ca. 2,60 meter bred. Ved muldafrømning blev der foretaget en udvidelse for at afgrænse anlægget mod syd, så traceet derved blev op til 5 meter bredt omkring anlægget.

Anlæggets form var langovalt, og forventes at have haft en form på ca. 7x6 meter. Mod syd, hvor det var muligt at udvide grøften, blev højfyldet afgrænset. Mod nord var det ikke muligt at lave en udvidelse, fordi der her lå recente ledninger. Området her formodes at være stærkt forstyrret af disse, og af en dyb grøft langs vejens forløb. A62 var gennemskåret af et øst-vest gående recent dræn.

Urnen X1 med de brændte knogler X10 var placeret i den vestlige del af anlægget, ca. 1 meter fra anlæggets vestlige kant, og 3 meter vest for højfyldets centrum. Anlæg 62 tolkes som den nederste bund af højfylden fra en mindre gravhøj. Der kunne ikke iagttages spor efter



tørveopbygning i fyldet (lag 1). Der kunne heller ikke iagttages spor efter en nedgravning til X1 i A62, hvilket muligvis skyldes, at kun den allernederste del af urnen var bevaret. Da Urnen X1 står 3 meter fra højens centrum, er den muligvis en biurne. Der var ikke spor efter andre

Figur 7: Rest af den nedpløjede gravhøj A62 og Urnen X1.

nedgravninger i A62, så hvis der har været flere grave, har de været placeret højere i højfylden. At

højen var stærkt nedpløjet ses både i Lag 1's begrænsede tykkelse, og i X1's stærkt nedpløjede tilstand. Knoglerne i X1 er benævnt X10, og er sendt til C-14 datering. [Resultaterne afventes].



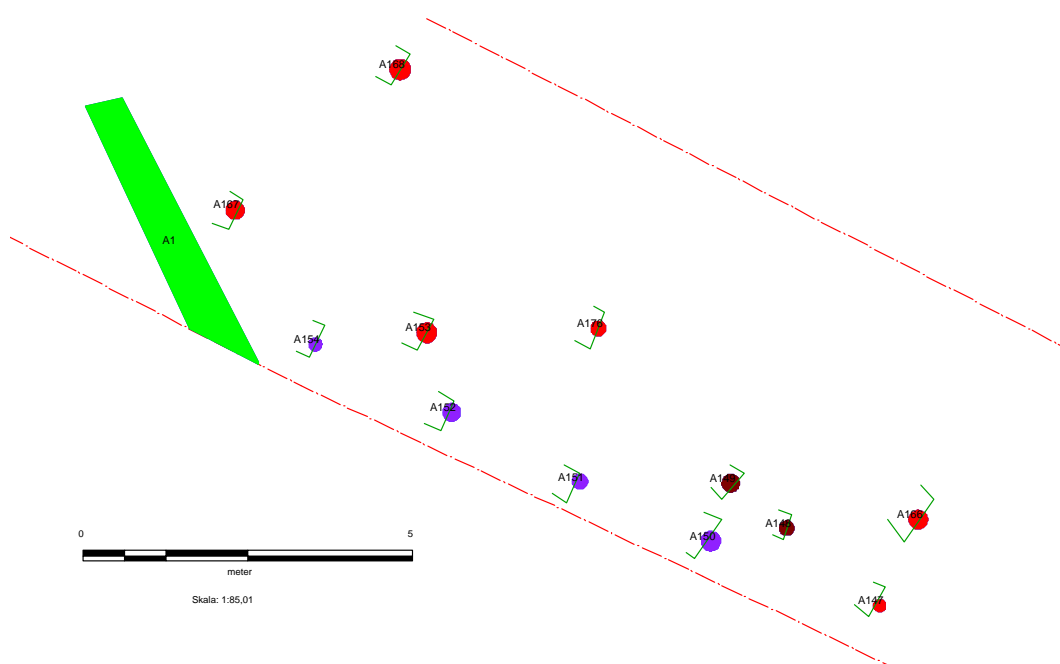
Figur 8: Den bevarede bund af urnen X1 og de deri liggende knogler X10. Foto: Museum Vestsjælland

Ud fra urnens godskarakter kan dateringen være ældre jernalder.

Der kan ikke iagttages sløjfede gravhøje eller bemærkelsesværdige forhøjninger ved eller umiddelbart omkring anlægget på Original 1 kort eller LIDAR kort. I nærheden ligger dog flere gravhøje, fx den sløjfede bronzealderhøj Hesselbjerg ca. 400 meter mod øst.

Interesseområde 4

Huskonstruktion K6. I den ca. 5,5 meter brede grøft fremkom en koncentration på 34 stolpehuller og 2 gruber i en strækning over ca. 60 meter i den nordvest-sydøst gående grøft. Stolpehullerne lå særligt i den sydlige side af grøften, hvorfor det formodes at grøften har påtruffet den nordlige yderkant af et beboelsesområde der har sit



Figur 9: A150, A151, A152 og A154 blandt de øvrige stolpehuller i den sydlige del af traceet

hovedudbredelsesområde på marken syd for traceet. Landskabsmæssigt ligger området på et fladt plateau, ca. 1 km vest for den meget fundrige mark i Neble med talrige detektorfund fra yngre bronzealder til middelalder.

Det er vanskeligt at identificere konstruktioner i det smalle trace, men grundet ligheder i flere af stolpehullernes form, farve og struktur er det sandsynligt, at stolpehullerne udgør dele af flere konstruktioner. Det gælder muligvis konstruktion 6, der kan tolkes som den ene langside af et nordvest-sydøstgående langhus med fire sæt. I konstruktionen indgår her A154, A152, A151 og A150 der ligger på en helt lige række med henholdsvis 2,31 m, 2,23 m og 2,20 m imellem (fra nordvest mod sydøst). Den samlede længde mellem de yderste stolpers midte er 6,80 meter. Nordvest for A154 er et recent dræn, og den mulige konstruktion kan være fortsat her og være forstyrret af drænet. Beboelsesområdet ligger kun 1 km vest for det særdeles fundrige og kun sporadiske undersøgte område ved Neble, og belyser karakteren af bebyggelse, landskab og samfundsmæssig organisation i området.

De to gruber A141 og A162 er henholdsvis 84 og 56 cm dybe og har forholdsvis lige sider og let afrundet bund. Der kan derfor være tale om to mindre brønde i tilknytning til bebyggelsen.

Interesseområde 5

Arbejdsgrube fra jernudvinding A97, Huskonstruktion K4 (langhus med tre sæt) og affaldsgruber.

I grøft 10 mellem Atterupgård (matrikel 7b) og matrikel 2a på Korsør Landevej (slagteren) blev der påtruffet flere kulturhistoriske anlæg. Interesseområdet består af tre adskilte områder.

Område 1: Grubekoncentration

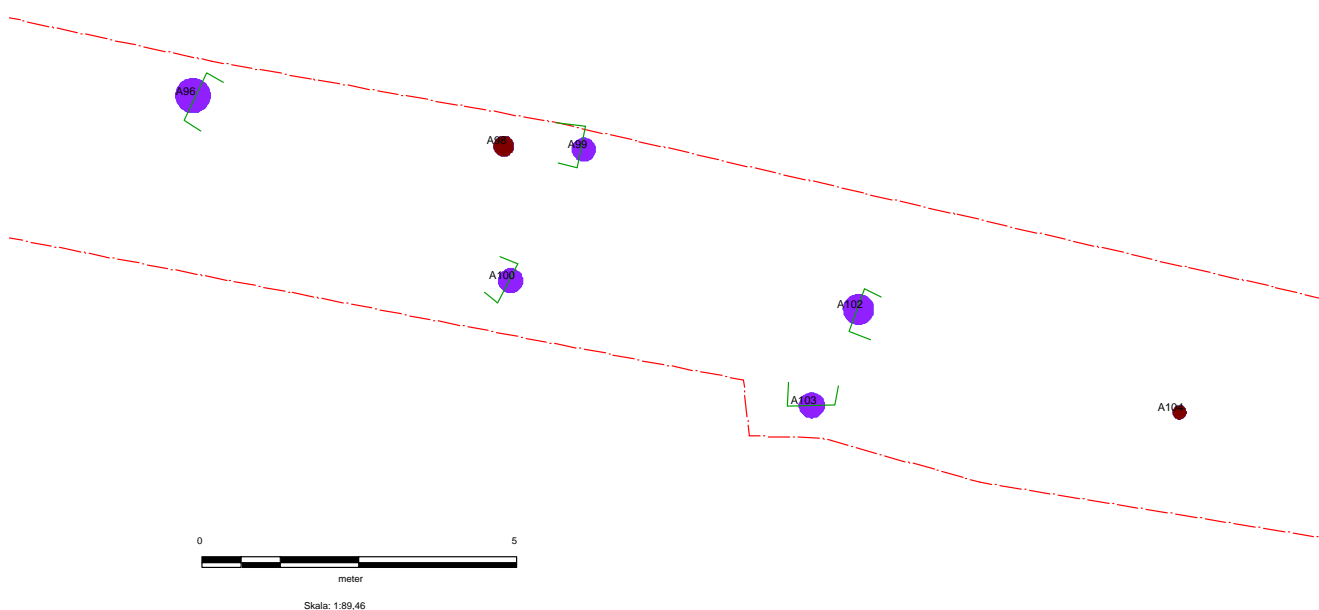
Det første område udgøres af en koncentration på 8 gruber i den vestlige del af traceet, ned mod Atterupgård. Størstedelen af gruberne er aflange og er ca. 1-2,5 meter brede og fortsætter på langs på begge sider af det ca. 3 meter brede trace. Grubernes fyld er overvejende af mørkt brungråt let sandet ler med fund af dyrekogler og keramik. Nogle af gruberne er fra nyere tid, eller har forstyrrelser fra nyere tid. I A84 lå i lag 1 således et lille indvendigt glaseret keramikskår, og del af en stjert. Grubekoncentrationen ligger på Original1 kort fra ca. 1800, i et haveanlæg til gård 3 på Atterupgård, hvor der har været gårde tilbage til mindst 1600-tallet. I andre af gruberne (for eksempel A86 og A87) er der ligeledes dyrekogler såvel som keramik.

Område 2: Huskonstruktion 4

Ca. 28 meter øst for gruberne, fremkom efter et anlægstomt område, en koncentration af 11 stolpehuller. Imellem denne koncentration var en ca. 2 meter bred rende (A95) på tværs af traceet, der tolkes som spor efter et markskel der ses på både original 1 kort og de høje og lave målebordsblade. I renden fandtes et stykke tegl.

5 af stolpehullerne tolkes som del af en huskonstruktion (konstruktion 4). Huset består af mindst tre sæt, hvoraf 2 ½ sæt ses i det ca. 3,5 meter brede trace. Der formodes at ligge endnu en stolpe til makkeren i det 3. sæt uden for grøften mod nord. På grund af ledninger og en markgrøft kunne der ikke udvides i dette område, der tillige forventes at være forstyrret. Det kan ikke udelukkes, at der er flere sæt uden for udgravningsgrænsen mod nordvest.

Konstruktionen består af stolperne A96, A100, A99, A102 og A103. Stolperne ligner hinanden i form, farve og struktur. De er mellem 40-50 cm i diameter og 40-60 cm dybe. Fyldet består af mørkt brungråt ler med trækulsnister, og der er stolpespor i tre af stolperne.



Figur 10: Konstruktion 4. Tagbærende stolpehuller markeret lilla

Huset er nordvest-sydøst orienteret. Spændet mellem sættene er større i det midterste sæt, end i det sydøstlige sæt, hvor begge stolper ses i grøften. Afstanden mellem stolperne i det midterste sæt er således 2,42m mens det er 1,72 meter for det sydøstlige sæt. Fagafstanden mellem stolperne i den sydlige stolperække, er henholdsvis 5,85 m og 5,26 m fra nordvest mod sydøst. Husets samlede længde (hvis der ikke er flere sæt mod nord) er 11 meter.

Det buede vægforløb og husets størrelsesforhold har paralleller i huse fra Københavns vestegn, dateret til ældre germansk jernalder (4.-5. århundrede) (Boye 1992: 159-166).

Huskonstruktionens østlige stolper ligger ca. 18 meter vest for slaggegruben A97.

Område 3: A97 - Jernudvinding ved Atterup

Anlæg 97 fremkom i et forholdsvis fladt terræn i det kuperede landskab op mod Boeslunde. Anlægget lå langs Korsør landevej mellem Atterup og rundkørslen i den vestlige del af Boeslunde. Ca. 60 meter mod syd falder terrænet let mod et mindre vandhul, og ca. 400 meter mod nordøst ligger de fundrige marker ved Neble med talrige detektorfund fra særligt germansk jernalder og vikingetid, men også med fund fra ældre og yngre bronzealder, ældre og yngre romersk jernalder og tidlig middelalder. Umiddelbart vest for anlægget blev der i traceet erkendt den ovenfor beskrevne huskonstruktion 4. Ca. 300 mod vest fandtes i traceet dele af en sandsynligvis større bebyggelse fra ældre romersk jernalder (interesseområde 6). Løsfund på marken mod syd antyder, at denne bebyggelse måske strækker sig mod Torpe og Espe ca. 1 km mod sydøst, hvor jernudvindingsovnene fra Espevej blev udgravet i 1986 i forbindelse med etablering af den store naturgasledning. Jernudvindingsovnen Skydebjerggård ligger ca. 5 km fra Atterup, jernudvindingsovnene i Lysehøj ca. 10 km derfra og anlægget fra Stude ca. 3 km derfra.



Figur 11: A97 Ildpåvirkning langs anlæggets kant.

Udgravningsmetode

Anlægget blev erkendt ved muldafrømning med en 20 t gravemaskine og en 1,5 meter bred rabatskovl den 04-02-2014, hvor det fremstod som en mindre let oval grube (ca. 1,27x1 m) med tre stykker slagge i fladen. Anlægget var anlagt i en ældre lavning. Grundet årstiden og anlæggets beliggenhed i et tidligere vådområde, trak anlægget en del vand. Det var derfor nødvendigt at

udgrave anlægget hurtigst muligt, da anlæggets overflade hele tiden stod let vådt af optrængende vand. Der blev ridset en ca. 20 cm bred nord-syd gående balk igennem anlægget, hvorefter hele anlægget blev gravet med graveske eller mindre redskaber. Anlægget blev afrenset i en tilnærmelsesvis plan flade henholdsvis øst og vest for balken, og registreret i 6 konstruerede niveauer inklusiv muldafrømningsniveauet. Til sidst blev anlæggets profiler tegnet på begge sider af balken. Alle genstande og jord blev hjemtaget fra anlægget i de respektive lag og niveauer.

Udgravningen fandt sted fra den. 05-02-2014-14-02-2014

Niveauer og lag

Gruben blev i alt registreret i 6 niveauer (niveau I-VI), hvoraf niveau I repræsenterer muldafrømningsniveauet. Hvert niveau blev dokumenteret med airphoto og en tilhørende fladeskitse. Muldafrømningsniveauet (niveau I) er ca. 38 cm under muldoverfladen.

Niveauerne er konstruerede og der blev oprettet et nyt niveau hver gang det blev vurderet at anlæggets fyldskifter skiftede karakter. Da niveau II imidlertid har en lagfordeling der er delvist sammenfaldende med niveau III og ikke vurderes at karakterisere væsentlig information, er niveau II ikke rentegnet i mapinfo, men foreligger kun som skitse. Gis data og billeder af alle niveauer med gps-indmålte punkter er gemt under sagsnavnet på museet, således at der når som helst kan tegnes fladetegning af alle niveauer i Mapinfo ved hjælp af Airphoto.

Til orientering af billederne i Airphoto er ved alle niveauerne anvendt de samme fire målepunkter (målepunkt 1-4) indmålt på gps som topopunkter. Målepunkterne blev indmålt d. 17-02-2014 og ligger som GIS data i den elektroniske sagsmappe på Museum Vestsjælland under navnet GIS/ArkDigi/20140217.

I sagens gis mappe er der oprettet en undermappe kaldet GIS/Airphoto. I denne mappe er der lavet fem mapper kaldet henholdsvis Niveau I, Niveau III, Niveau IV, Niveau V og niveau VI. I disse mapper ligger de respektive oprettede og georefererede airphotos samt fem tabeller med en af museet fastlagt tabelstruktur. De fem tabeller hedder: Sten.tab, Snit.tab, Slagge.tab, Brændt ler.tab og Anlæg.tab og er anvendt til rentegning af niveauerne ud fra de oprettede airphotos. I hver mappe er gemt et workspace med de åbne tabeller.

Profiler

Anlægget er dokumenteret med to profiltegninger af balken set fra henholdsvis øst og vest. De to profiltegninger betegnes profil 1 (set fra N-S) og profil 2 (set fra S-N). Profilerne er tegnet i målestoksforhold 1:20.

Niveau dybde

- Niveau I - muldafrømningsniveau
- Niveau II - 4 cm under niveau 1
- Niveau III - 8 cm under niveau 1
- Niveau IV - 13 cm under niveau 1
- Niveau V - 15 cm under niveau 1
- Niveau VI - 24 cm under niveau 1

Jordprøver

Alt jord er hjemtaget fra anlægget i form af jordprøver. Det blev dels gjort for at imødekomme en identifikation af anlæggets karakter og udskillelse af eventuelle gentagne udvindinger eller andre funktioner i anlægget, og for at sikre at alle fund kom med i den våde og klistrede fyld, hvor det kunne være svært at få øje på små stykker slagge og lignende.

Jordprøverne er relateret til både et af de 13 lag i anlægget, og til de 6 kunstige niveauer. Det vil således være muligt at følge et lags udvikling horisontalt gennem anlægget i niveauerne. Der er taget i alt 31 jordprøver fra anlægget.

Heraf er to prøver (fra henholdsvis lag 3

og lag 5) floteret med henblik på udtagelse af materiale til C-14 analyse. [Resultaterne af analysen afventes]. 10 prøver er analyseret hos Heimdal Archaeometry. De øvrige prøver er soldet ved henholdsvis 3 og 1/2 mm sold og indeholder en del materiale der er velegnet til fremtidige undersøgelser.

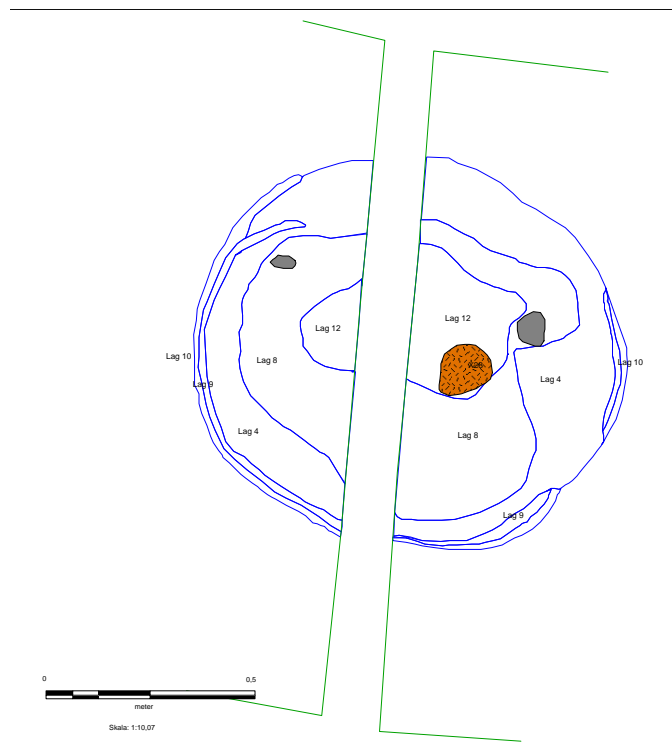
Slagge

Fra anlægget blev der optaget 11 fundnumre med slagge. Slagge fra samme niveau og lag er henført til ét fundnummer. Dog er større slaggestykker nummereret og indmålt særskilt med gps eller tegnet med airphoto. Slaggen er analyseret hos Heimdal Archaeometry.

Forglasset ler

Fra anlægget blev der optaget 28 fundnumre med forglasset/sintret ler. Brændt og forglasset ler fra samme niveau og lag er henført til ét fundnummer. Dog er større stykker nummereret og indmålt særskilt med gps eller tegnet på airphoto. En mindre del af det forglassede ler er analyseret hos Heimdal Archaeometry.

Blandt den forglassede ler/slagge er et stykke spidst slagge (X26) ligesom der sås i Stude (X544), dog mere forglasset. X26 er tilsyneladende af samme form/ sammenhørende med X20. Sammen fremstår de som en halvrund spids med trekantet tværsnit, der har en falsagtig form foroven. I bunden af X20 er der blandt andet et aftryk af en gren.



Figur 12: Fladetegning af A97 i niveau V.

Genstande

I lag 3, niveau II, lå den lille bronzering X15 ca. 4 cm under muldafrømningsniveau. Ringen blev ved optagelse fragmenteret i flere dele og er sendt til konservering. Den har en samlet diameter på ca. 1,5 cm og er lavet af en massiv bronzetråd med et rundt tværsnit på ca 2-3 mm i diameter. Lignende ringe kendes både fra ældre og yngre romersk jernalder og germansk jernalder (Norling-Christensen 1954:27-28; Ethelberg 1985; 127, 167). I gravsammenhæng fra ældre romersk jernalder ses bronzeringe både som del af afdødes halssmykning med perler, berlok og malle ved den afdødes hals (Norling-Christensen 1954:28) og ved grebspidsen af en jernkniv, sandsynligvis til ophæng af kniven (Norling-Christensen 1954:27).



Figur 13: X20 og X26. Foto: Museum Vestsjælland

X131 lå i toppen af anlægget i lag 1 i niveau 1. Det formodes at der er tale om en slags forstening.

Keramik

Der er optaget tre fundnumre med keramik fra anlægget. Der er tale om små fragmenter med orangerød yderside og brungrå inderside. Keramikken lå på overgangen til den omkringliggende

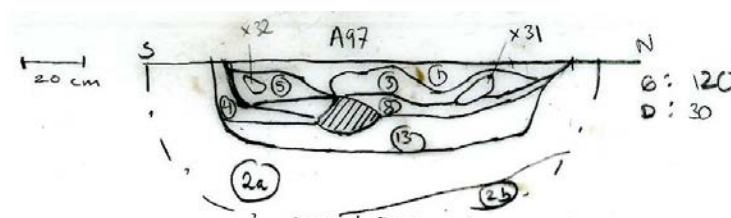
lavning, og det kan ikke udelukkes at den snarere stammer herfra. Keramikken har ikke karakteristiske særtræk, men er af jernalderkarakter.



Figur 14: Toppen af bronzeringen da den kom til syne under udgravning. Foto: Museum Vestsjælland

Tolkning af anlægget

Det runde ca. 1-1,20 meter store anlæg havde kraftigt ildpåvirkede sider i en u-formet bue langs kanten. Mod nord, hvor der ikke var ildpåvirkning af siderne, skrånede det fladbundede og ca. 30 cm dybe anlæg let opad.



Figur 15: Profiltegning af A97

Slaggen og den brændte ler var koncentreret i anlæggets øverste lag. Det blev først antaget, at den brændte ler fra ovnkonstruktionen udgjorde en fast konstruktion i midten af anlægget. Undervejs stod det imidlertid klart, at det ikke var tilfældet, og at slagge og brændt ler må være deponeret eller væltet ned.

På indersiden af ildpåvirkningen var et lag af lyst gråt ler (Lag 4) der også viste spor efter ildpåvirkning i form af småsten samt partikler af jernoxidholdig jord og ler, som har været opvarmet til mere end 4-500 grader (Jouttijärvi 2014). Lag 4 sås på indersiden af varmepåvirkningen af undergrunden (lag 9 og 10) i et lodret stykke på 20 cm, og et vandret stykke på 10-30 cm hvilket peger på, at det ikke er deponeret som affald, men nok er skabt i tilknytning til de ildpåvirkede sider. Herunder fortsatte samme lag med større trækulsholdige pletter, nu beskrevet som lag 13. På indersiden af lag 4, optræder det lyse grågule lerlag lag 8, der er let opblandet med lag 3 og 5, og har små orangebrune pletter, evt. af varmepåvirkning. Herover følger lag 3 og lag 5 der tolkes som forskellige koncentrationer af samme lag. Heri er mange spor efter jernudvinding i form af slagge, større og mindre stykker stærkt brændt/sintret ler fra en ovnkonstruktion og trækul. I disse lag fandtes der også slagge med spor efter rensning af jernluppe og nogle hammerskæl. Endelig lå der i det slaggeholdige lag 3, som et af de eneste fund i anlægget, den lille bronzering (Ø: ca. 1,5 cm).

Ildpåvirkningen af A97's kanter er stærkere end hvad der almindeligvis kendes fra kogegruber, og adskiller sig på flere punkter. Det gælder fraværet af ildpåvirkede sten, at trækulsstriberne i lag 13 og langs anlæggets kanter nærmest har en fin næsten askeagtig karakter, at den markante ildpåvirkning er i en U-form langs anlæggets kant, samt at ildpåvirkningen ikke forekommer i bunden af anlægget, men ret højt oppe fra ca. 10-20 cm under niveau 1. En lignende ildpåvirkning ses i forbindelse med jernudvindingsovnen Skydebjerggård. Her ses ildpåvirkningen langs kanterne af det lave, halvrunde bassin foran ovnen. Dette bassin tolkes som et arbejdsområde, hvorfra der som i selve ovnkonstruktionen kun fandtes få fund, ud over slagge og trækul. Ovnen er C-14 dateret til ca. 100 f. Kr. (Kaul 1986). Skydebjerggårdovnen hører til den ældste kendte ovntype der er dokumenteret i Danmark. Af samme type er Skovmarkovnen, der blev udgravet i 1966 i Vendsyssel. I forbindelse med denne ovn, blev der foran ovnen ligeledes dokumenteret en 40-45 cm dyb fladbundet arbejdsgrube på ca. 1 meter i diameter (Voss 202:140). I lyset af ligheder i fundsammensætning og den U-formede ildpåvirkning, er det muligt at også A97 er en arbejdsgrube til en jernudvindingsovn. Hvis det er tilfældet, har der sandsynligvis stået en ovn let højere i terrænet mod nord, hvor anlæggets bund skrånede opad, og der ikke er ildpåvirkning af siderne. Denne må efter udtjent brug være nedstyrtet/væltet i arbejdsgruben sammen med slagge, hvorefter der inden for et kortere tidsrum er deponeret affald fra jernudvinding (slagge) og i nogen grad fra rensning af luppe og smedning.



Figur 16: Ovn og ildpåvirket arbejdsgrube fra Skydebjerggård (tv), og A97 set fra øst (th). I begge anlæg ses der tillige et lyst gråt lerlag på indersiden af ildpåvirkningen.

Slagge og jordprøver er analyseret hos Heimdal Archaeometry (Jouttijärvi 2014).

Datering

Anlægget dateres foreløbigt bredt til jernalder, da der ikke er nogle karakteristiske daterbare genstande eller konstruktioner. Hvis der er tale om en arbejdsgrube som i ovnen fra Skydebjerggård, skal den sandsynligvis henføres til ældre jernalder (ca. 100 f.Kr.-200 e. Kr.), hvor denne ovntype har sin udbredelse (Lyngstrøm 2008: 28). Paralleller til den lille bronzering optræder både i ældre og yngre jernalder. Der er udtaget materiale til en C-14 datering af anlægget. [Resultaterne af analysen afventes].

SVM1453X131



Figur 17: X131: Foto: Museum Vestsjælland

Interesseområde 6

Cirka 200 meter vest for rundkørslen i Boeslunde fremkom i traceet en koncentration af stolpehuller og gruber fra ældre romersk jernalder. I gruberne var en del keramik, knogler, fragmenterede lerrør, en fibel og to ildbukke. På marken ca. 300-600 meter syd for interesseområdet, er der gjort flere løsfund af metal og keramik fra ældre romersk jernalder (AMK1990043; AMK1989069; 1989083). Yderligere 400 meter mod syd ved Torpet/Espe findes dertil endnu et eller dele af samme/omvarende plads fra ældre romersk jernalder som blev dokumenteret ved udgravningen til naturgasledningen i 1985 og igen i 1987 (NM6458/86; AMK1989102). I forbindelse med kortlægning af fundområderne omkring Neble, er området af Flemming Kaul blevet betegnet som område 12a og 12b der på grund af særligt overfladefund er beskrevet som bopladsområder fra ældre romersk jernalder (Bendixen et al 1990, s. 220-221).



Figur 18: A122 i profil. Til højre er anlægget forstyrret af en recent telefonledning. Foto: Museum Vestsjælland

Den mest fundrige grube i interesseområdet var A122, der på grund af anlæggets form i profil tolkes som en brønd.

Anlægget var rundt i fladen med en diameter på ca. 2,80 meter. Den nordligste del blev gennemskåret af en recent telefonledning. Ved detektorafsøgning i traceet af en erfaren detektorfører, blev der fundet en fibel i anlæggets top. Fiblen er en 8 cm lang forholdsvis velbevaret øjenfibel med en komplet nål siddende lukket



Figur 19: Øjenfiblen X35. Foto: Museum Vestsjælland

i nåleholderen (Almgren III, 57-60). Den har en let trapezformet fod, indstemplede cirkelslag i tre grupper af hver tre og skal formodentlig placeres i periode B2 (Almgren Tafel III; Ejstrup og Jensen 2000, 33; Albrechtsen 1956, 148-150).

A122 blev indledningsvist forsøgt snittet med spade, men på grund af en hurtig og konstant opsving af vand fra undergrunden blev det nødvendigt at snitte anlægget med maskine.

Snitningen blev foretaget i tynde lag, og maskinen stoppet så fund kunne optages undervejs. Den øvrige halvdel af anlægget blev efter tegning af profil tømt for fund ved håndkraft.



Figur 20: De to ildbukke fra A122. Foto: Museum Vestsjælland

Keramikken og dyreknogeterne i A122 og de omkringliggende gruber vidner om en større aktivitet og beboelse i den umiddelbare nærhed. Keramikken består både af større kar med sodspor og brændte madskorper, samt af skår fra enkelte fine fodbægre med ornametk og kopper. Blandt fundene var desuden flere fragmenterede lerrør og to fragmenterede ildbukke. Lerrørene var tilsyneladende af samme godstype som ildbukkene, og begge havde en blank lys overflade. Rørene har en udvendig diameter på ca 10 cm og en indvendig diameter på ca 7-8 cm ved munden. Ca. 6 cm fra munden snævrer de lidt ind, hvorefter de går ud igen, således at fragmenterne fremstår let timeglasformede.



Figur 21: Fragmenter af lerrør fra A122. Foto: Museum Vestsjælland

Tilsvarende lerrør findes fra den samtidige lokalitet Lysehøj kun 8 km derfra, ligesom de kendes fra Overbygård i Vendsyssel og lokaliteten OBM3982 Bolteskov III på Fyn. I materialet fra Overbygård var der tre lerrør, der imodsætning til rørene fra Boeslunde og Lysehøj, havde afrundede ender i begge sider. Jørgen Lund foreslår, at rørene kan være relateret til jernhåndtering eller være en form for ildbukke (Lund 1976: 140-141). På Lysehøj blev der påvist ovnanlæg i huse på baggrund af makrofossanalyser, og udgravningsleder Lea Meistrup-Larsen foreslår, at lerrørene fra Lysehøj kan have indgået som ind- og udsugningskanaler i ovnene (Meistrup-Larsen 2011:107-108).

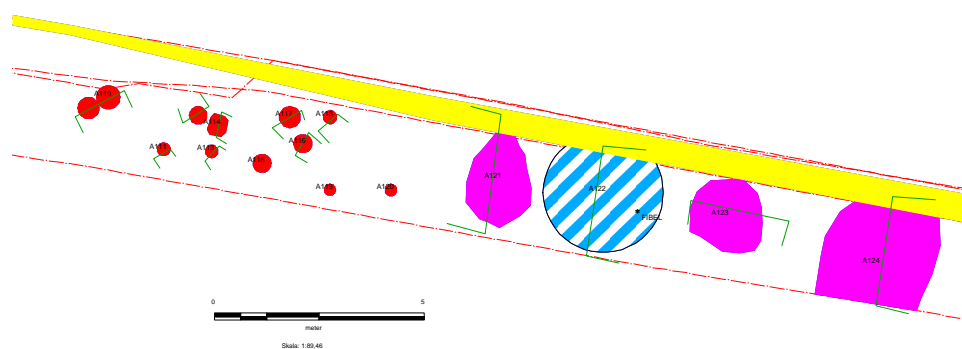
Rørene fra A122 ved Boeslunde har en let grå inderside, der kan vidne om funktionen eller fremstillingen af rørene. Med henblik på at belyse rørenes funktion, er stykker af lerrørene indsendt til termisk og tyndslipsanalyse på SKEA/Stilborg Keramikanalys. [Resultaterne af analysen afventes].

Der blev ikke erkendt strukturer i forekomsten af stolpehuller i det smalle trace.

Dyreknoglerne fra de fire gruber A121-A124 er artsbestemt og analyseret af osteolog Kirsti Pedersen.

Materialet består

overvejende af husdyr som kvæg, får/ged, svin, hest og hund. Dertil er der enkelte fragmenter af fisk, fugl og små gnavere. Kvæg er den art der optræder med højest antal fragmenter blandt husdyrene med 35 % af det samlede materiale. Herefter følger får og ged der udgør 19 %, efterfulgt af svin på 11 % og hest på 2 % af de samlede materiale.



Figur 22: Stolpehuller, gruber og brønd i Interesseområde 6. Den gule streg mod nord er en recent telefonledning.

Art	NISP	MNI	Vægt g
Kvæg (<i>Bos taurus</i>)	97	5	3.084
Får / ged (<i>Ovis aries / Capra hircus</i>)	53	5	399
Tamsvin (<i>Sus domesticus</i>)	30	5	213
Hest (<i>Equus caballus</i>)	6	1	203
Hund (<i>Canis familiaris</i>)	1	1	15,2
Fugl (<i>Aves</i>)	3		2,9
Smågnavere (<i>Micromammalia</i>)	3		0,3
Fisk (<i>Pisces</i>)	87		0,3
Ubestemt (Hovdyr uspecificeret)	514 (88)		2.240 (831)
Fragmenter i alt	794		6.159
Artsbestemt i alt	280		3.918

Figur 23: Oversigt over antal fragmenter og vægt af dyreknogler fordelt på arter fra A121, A122, A123 og A124. Figur og analyse er lavet af Osteolog Kirsti Pedersen

Interesseområde 7

Helt op mod rundkørslen i den vestlige del af Boeslunde fandtes der gruber af yngre bronzealderkarakter, der forventes at være den sydvestlige afgrænsning af den bebyggelse der blev dokumenteret i forbindelse med anlæggelse af rundkørslen i 2003 (SVM2003024).



Figur 24: Profilsnit igennem kogegruben A139. Foto: Museum Vestsjælland

Der var tale om kogegruber og mindre gruber af forskellig karakter, samt små lavninger med enkelte keramikskår fra yngre bronzealder. Deriblandt var den dybe og opfyldte kogegrube A139, hvori der blandt andet var lidt dyretænder og keramik i det trækulsholdige lag i bunden.

Boeslunde indtager en vigtig position i yngre bronzealder på baggrund af et større antal depotfund af guldsåle og armringe af guld (de såkaldte edsringe). Også i området omkring Boeslunde er mængden og karakteren af fund fra tiden omkring 800 f. Kr. påfaldende i sammenligning med resten af landet, hvorfor området er blevet betegnet som et rigdomscenter, med flere tilknyttede undercentre (Jensen 1981). Hvordan samfundet bag rigdommen har været organiseret, og hvilken karakter de formodede over- og undercentre har haft på socialt, økonomisk og religiøst plan er sparsomt belyst. Bronzealderbebyggelsen ved rundkørslen i den vestlige del af Boeslunde kan sammen med andre bebyggelsesspor fra perioden i nærheden (AMK1998036; NM 1 8180/00-18) bidrage til en forståelse af områdets sociale organisation.

Fremtidigt arbejde på stedet

Den arkæologiske forundersøgelse og undersøgelse i forbindelse med etableringen af cykelsti mellem Stubagerhus og Boeslunde har givet et værdifuldt indblik igennem et landskab med mange arkæologiske interesser.

Ved fremtidige anlægsarbejder i området anbefales en arkæologisk forundersøgelse.

Museum Vestsjælland d. 05-08-2014



Lone Claudi-Hansen

Museumsinspektør, arkæologi

Litteratur

Albrechtsen, E. 1956: *Fynske jernaldergrave II. Ældre romersk jernalder*. Ejnar Munksgaard, København

Almgren, O. 1923. *Studien über nordeuropäichen Fibelformen*. Stockholm.

Bendixen et al. 1990: En vikingetidsskat fra Neble, Sjælland. *Nationalmuseets arbejdsmark 1990*. s. 208-223

Boye, L. 1992: Huskronologi for sjællandske jernalderhuse? Fremlæggelse af en metode med udanspunkt i Bellingegård bopladsen ved Ølby, Østsjælland. I: *Sjællands Jernalder* (red. Lund Hansen, U. & S. Nielsen). Arkæologiske skrifter 6. s. 159-166.

Ejstrud, B. & Jensen, C. K. 2000. *Vendehøj – landsby og gravplads. Kronologi, organisation, struktur og udvikling i en østjysk landsby fra 2. årh. f. Kr. til 2. årh. E. Kr.*

Ethelberg, P. 1985: *Hjemsted. En gravplads fra 4. og 5. århunderede e. Kr.*

Jensen, J. 1981: Et rigdomscenter fra yngre bronzealder på Sjælland. *Aarbøger for Nordisk Oldkyndighed og Historie* 1981 s. 48-96

Jouttijärvi, A. 2014: Slagger og jordprøver fra Boeslunde stubaerhus (SVM1453). Report 14-8

Lund, J. 1977: Overbygård – En jernalderlandsby med nedybede huse. *KUML* 1976. s. 129-150

Lyngstrøm, H. 2008: Dansk Jern. En kulturhistorisk analyse af fremstilling, fordeling og forbrug. Det kongelige nordiske Oldskriftselskab.

Meistrup-Larsen, L. & Moltsen, A. S. A. 2011: Lysehøj ved Korsør. Funktion, produktion og boligndretning i ældre jernalder på Sydvestsjælland. *Aarbøger for nordisk Oldkyndighed og Historie* 2008. s. 89-122

Norling-Christensen, H. 1954: *Katalog over ældre romersk jernalders grave i Århus Amt*. Nordiske Fortidsminder V, København.

Voss, O. 2002: Jernproduktion i Danmark i oldtid og middelalder – status og fremtid. I: *Drik - og du vil leve skønt. Festskrift til Ulla Lund Hansen på 60-årsdagen*. Publications from The National Museum. Studies in Archaeology & History Vol. 7, Copenhagen. S. 139-148

Anlægsliste

Anlæg	Hovedgruppe	Undergruppe	Datering	Fase	Tegn.	Indg år i	Består af
Kampagne: 26-08-2013							
A1	Vandteknisk anlæg	Dræn	Nutid-Nutid				
A2	Grube	Koge-/ildgrube	Oldtid-Oldtid		T1		
A3	Naturfænomen	Lavning	Udateret-Udateret		T1		
A4	Grube	Koge-/ildgrube	Oldtid-Oldtid		T1		
A5	Grube	Grube	Oldtid-Oldtid		T1		
A6	Grube	Koge-/ildgrube	Oldtid-Oldtid		T1		
A7	Grube	Grube	Oldtid-Oldtid		T1		
A8	Grube	Koge-/ildgrube	Oldtid-Oldtid		T1		
A9	Grube	Grube	Oldtid-Oldtid		T1		
A10	Grube	Grube	Oldtid-Oldtid		T1		

A11	Stolpehul	Stolpehul	Oldtid-Oldtid		T1		
A12	Stolpehul	Stolpehul	Oldtid-Oldtid		T1		
A13	Udgår	Natur	Udateret-Udateret		T1		
A14	Udgår	Natur	Udateret-Udateret		T1		
A15	Udgår	Natur	Udateret-Udateret		T1		
A16	Stolpehul	Stolpehul	Oldtid-Oldtid		T1		
A17	Udgår	Natur	Udateret-Udateret		T1		
A18	Udgår	Natur	Udateret-Udateret		T1		
A19	Grube	Grube	Oldtid-Oldtid		T1		
A20	Grube	Koge-/ildgrube	Oldtid-Oldtid		T1		
A21	Stolpehul	Stolpehul	Oldtid-Oldtid		T2		
A22	Grube	Grube	Oldtid-Oldtid		T1		
A23	Stolpehul	Stolpehul	Oldtid-Oldtid		T2		
A24	Stolpehul	Stolpehul	Oldtid-Oldtid		T2		
A25	Naturfænomen	Lavning	Udateret-Udateret		T4		
A26	Stolpehul	Stolpehul	Oldtid-Oldtid		T5		
A27	Naturfænomen	Lavning	Oldtid-Oldtid		T2		
A28	Stolpehul	Stolpehul	Oldtid-Oldtid		T2		
A29	Stolpehul	Stolpehul	Oldtid-Oldtid		T2		
A30	Stolpehul	Stolpehul	Oldtid-Oldtid		T1		
A31	Grube	Grube	Oldtid-Oldtid		T3		
A32	Vandteknisk anlæg	Stensat rende	Historisk tid (1067 -)- Historisk tid (1067 -)		T6		
A33	Grube	Koge-/ildgrube	Oldtid-Oldtid		T2		
A34	Grube	Koge-/ildgrube	Oldtid-Oldtid		T2		
A35	Grube	Koge-/ildgrube	Oldtid-Oldtid		T2		
A36	Naturfænomen	Lavning	Udateret-Udateret		T2		
A37	Grube	Koge-/ildgrube	Oldtid-Oldtid		T4		
A38	Grube	Koge-/ildgrube	Oldtid-Oldtid		T3		
A39	Grube	Koge-/ildgrube	Oldtid-Oldtid		T3		
A40	Stolpehul	Stolpehul	Oldtid-Oldtid		T4	K2	
A41	Sten	Stenspor	Udateret-Udateret		T5		
A42	Stolpehul	Stolpehul	Oldtid-Oldtid		T6	K2	

A43	Stolpehul	Stolpehul	Oldtid-Oldtid		T6	K2	
A44	Stolpehul	Stolpehul	Oldtid-Oldtid		T6		
A45	Stolpehul	Stolpehul	Oldtid-Oldtid		T6		
A46	Stolpehul	Stolpehul	Oldtid-Oldtid		T5		
A47	Stolpehul	Stolpehul	Oldtid-Oldtid		T5		
A48	Stolpehul	Stolpehul	Oldtid-Oldtid		T6		
A49	Stolpehul	Stolpehul	Oldtid-Oldtid		T6		
A50	Stolpehul	Stolpehul	Oldtid-Oldtid		T6	K2	
A51	Naturfænomen	Lavning	Oldtid-Oldtid		T4		
A52	Stolpehul	Stolpehul	Oldtid-Oldtid		T3		
A53	Udgår	Natur	Udateret-Udateret		T3		
A54	Stolpehul	Stolpehul	Oldtid-Oldtid		T3		
A55	Grube	Koge-/ildgrube	Oldtid-Oldtid		T3		
A56	Grube	Koge-/ildgrube	Oldtid-Oldtid		T3		
A57	Stolpehul	Stolpehul	Oldtid-Oldtid		T3		
A58	Stolpehul	Stolpehul	Oldtid-Oldtid		T3		
A59	Grube	Koge-/ildgrube	Oldtid-Oldtid		T3		
A60	Grube	Koge-/ildgrube	Oldtid-Oldtid		T3		
A61	Stolpehul	Stolpehul	Oldtid-Oldtid		T3		
A62	Grav	Rundhøj	Oldtid-Oldtid		T5	K3	
A63	Naturfænomen	Lavning	Udateret-Udateret		T4		
A64	Grube	Koge-/ildgrube	Oldtid-Oldtid		T4		
A65	Grube	Grube	Oldtid-Oldtid		T3		
A66	Grube	Koge-/ildgrube	Oldtid-Oldtid		T4		
A67	Stolpehul	Stolpehul	Oldtid-Oldtid		T3		
A68	Stolpehul	Stolpehul	Oldtid-Oldtid		T3		
A69	Stolpehul	Stolpehul	Oldtid-Oldtid		T3		
A70	Grube	Koge-/ildgrube	Oldtid-Oldtid		T5		
A71	Grube	Koge-/ildgrube	Oldtid-Oldtid		T5		
A72	Grube	Grube	Oldtid-Oldtid		T4		
A73	Grube	Koge-/ildgrube	Oldtid-Oldtid		T4		
A74	Grube	Koge-/ildgrube	Oldtid-Oldtid		T4		

A75	Stolpehul	Stolpehul	Oldtid-Oldtid		T5		
A76	Stolpehul	Stolpehul	Oldtid-Oldtid		T5		
A77	Sten	Stenspor	Udateret-Udateret		T5		
A78	Grube	Koge-/ildgrube	Oldtid-Oldtid		T5		
A79	Naturfænomen	Lavning	Oldtid-Oldtid		T4		
A80	Grube	Koge-/ildgrube	Oldtid-Oldtid		T4		
A81	Grube	Koge-/ildgrube	Oldtid-Oldtid		T4		
G1	Udgravningsteknisk	Grøft	Nutid				
G2	Udgravningsteknisk	Grøft	Nutid				
G3	Udgravningsteknisk	Grøft	Nutid				
G4	Udgravningsteknisk	Grøft	Nutid				
G5	Udgravningsteknisk	Grøft	Nutid				
G6	Udgravningsteknisk	Grøft	Nutid				
G7	Udgravningsteknisk	Grøft	Nutid				
G8	Udgravningsteknisk	Grøft	Nutid				
G18	Udgravningsteknisk	Felt	Nutid				
K1	Vandteknisk anlæg	Stensat rende	Historisk tid (1067 -)				
K2	Bygning	Huskonstruktion	Oldtid				A40, A42, A43, A50
K3	Grav	Rundhøj	Oldtid		T6		A62

Anlæg	Hovedgruppe	Undergruppe	Datering	Fase	Tegn.	Indgår i	Består af
Kampagne: 03-02-2014							
A82	Naturfænomen	Naturfænomen	Udateret-Udateret		T8		

A83	Grube	Grube	Oldtid- Oldtid		T8		
A84	Grube	Grube	Oldtid- Oldtid		T8		
A85	Stolpehul	Stolpehul	Udateret- Udateret		T11		
A86	Grube	Grube	Oldtid- Oldtid		T8		
A87	Grube	Grube	Oldtid- Oldtid		T8		
A88	Stolpehul	Stolpehul	Oldtid- Oldtid		T11		
A89	Grube	Grube	Oldtid- Oldtid		T7		
A90	Grube	Grube	Oldtid- Oldtid		T7		
A91	Grube	Grube	Oldtid- Oldtid		T7		
A92	Naturfænomen	Lavning	Udateret- Udateret				
A93	Stolpehul	Stolpehul	Udateret- Udateret		T11		
A94	Stolpehul	Stolpehul	Oldtid- Oldtid		T11		
A95	Grube	Grube	Oldtid- Oldtid		T9		
A96	Stolpehul	Stolpehul	Oldtid- Oldtid		T10	K4	
A97	Produktionsanl æg	Produktionsanl æg	Ældre Jernalder			K5	
A98	Udgår	Udgår	Udateret- Udateret		T10		
A99	Stolpehul	Stolpehul	Oldtid- Oldtid		T10	K4	
A100	Stolpehul	Stolpehul	Oldtid- Oldtid		T10	K4	
A101	Naturfænomen	Lavning	Oldtid- Oldtid				

A102	Stolpehul	Stolpehul	Oldtid- Oldtid		T10	K4	
A103	Stolpehul	Stolpehul	Oldtid- Oldtid		T10	K4	
A104	Udgår	Udgår	Udateret- Udateret		T10		
A105	Naturfænomen	Naturfænomen	Udateret- Udateret		T20		
A106	Ikke tolkbart	Lavning	Udateret- Udateret		T17, T20		
A107	Naturfænomen	Lavning	Udateret- Udateret		T20		
A108	Stolpehul	Stolpehul	Oldtid- Oldtid		T17		
A109	Stolpehul	Stolpehul	Oldtid- Oldtid		T17		
A110	Stolpehul	Stolpehul	Udateret- Udateret		T17		
A111	Stolpehul	Stolpehul	Oldtid- Oldtid		T11		
A112	Stolpehul	Stolpehul	Oldtid- Oldtid		T11		
A113	Stolpehul	Stolpehul	Oldtid- Oldtid		T11		
A114	Stolpehul	Stolpehul	Oldtid- Oldtid		T11		
A115	Stolpehul	Stolpehul	Udateret- Udateret		T11		
A116	Stolpehul	Stolpehul	Oldtid- Oldtid		T20		
A117	Stolpehul	Stolpehul	Oldtid- Oldtid		T17		
A118	Stolpehul	Stolpehul	Udateret- Udateret		T11, T20		
A119	Stolpehul	Stolpehul	Oldtid- Oldtid				
A120	Stolpehul	Stolpehul	Oldtid- Oldtid		T11		

A121	Grube	Grube	Ældre Romersk Jernalder- Ældre Romersk Jernalder		T24		
A122	Brønd	Brønd	Ældre Romersk Jernalder- Ældre Romersk Jernalder		T24		
A123	Grube	Grube	Ældre Romersk Jernalder- Ældre Romersk Jernalder		T21		
A124	Grube	Grube	Ældre Romersk Jernalder- Ældre Romersk Jernalder		T24		
A125	Naturfænomen	Lavning	Udateret- Udateret		T20		
A126	Kulturlag	Kulturlag	Udateret- Udateret		T20		
A127	Kulturlag	Kulturlag	Udateret- Udateret		T20		
A128	Grube	Koge-/ildgrube	Oldtid- Oldtid		T20		
A129	Naturfænomen	Lavning	Udateret- Udateret		T20		
A130	Grube	Koge-/ildgrube	Oldtid- Oldtid		T22		
A131	Grube	Grube	Oldtid- Oldtid		T20		
A132	Grube	Koge-/ildgrube	Oldtid- Oldtid		T20		
A133	Naturfænomen	Lavning	Oldtid-		T20		

			Oldtid				
A134	Grube	Koge-/ildgrube	Oldtid- Oldtid		T20, T22		
A135	Naturfænomen	Lavning	Udateret- Udateret		T20		
A136	Naturfænomen	Lavning	Udateret- Udateret		T20		
A137	Grube	Grube	Oldtid- Oldtid		T23		
A138	Grube	Grube	Oldtid- Oldtid				
A139	Grube	Koge-/ildgrube	Oldtid- Oldtid		T20, T22, T24		
A140	Grube	Grube	Oldtid- Oldtid		T20, T22		
A141	Grube	Grube	Oldtid- Oldtid		T19		
A142	Stolpehul	Stolpehul	Oldtid- Oldtid		T12		
A143	Stolpehul	Stolpehul	Oldtid- Oldtid		T12		
A144	Grube	Koge-/ildgrube	Oldtid- Oldtid		T12		
A145	Stolpehul	Stolpehul	Oldtid- Oldtid		T12		
A146	Stolpehul	Stolpehul	Oldtid- Oldtid		T12		
A147	Stolpehul	Stolpehul	Oldtid- Oldtid		T12		
A148	Udgår	Udgår	Udateret- Udateret		T12		
A149	Udgår	Udgår	Udateret- Udateret		T12		
A150	Stolpehul	Stolpehul	Oldtid- Oldtid		T12		
A151	Stolpehul	Stolpehul	Oldtid- Oldtid		T12		

A152	Stolpehul	Stolpehul	Oldtid- Oldtid		T12		
A153	Stolpehul	Stolpehul	Oldtid- Oldtid		T12		
A154	Stolpehul	Stolpehul	Oldtid- Oldtid		T12		
A155	Stolpehul	Stolpehul	Oldtid- Oldtid		T18		
A156	Stolpehul	Stolpehul	Oldtid- Oldtid		T18		
A157	Stolpehul	Stolpehul	Oldtid- Oldtid		T18		
A158	Stolpehul	Stolpehul	Oldtid- Oldtid		T18		
A159	Stolpehul	Stolpehul	Oldtid- Oldtid		T17		
A160	Stolpehul	Stolpehul	Oldtid- Oldtid		T17		
A161	Udgår	Natur	Udateret- Udateret		T19		
A162	Grube	Grube	Oldtid- Oldtid		T19		
A163	Udgår	Udgår	Udateret- Udateret		T12		
A164	Stolpehul	Stolpehul	Oldtid- Oldtid		T12		
A165	Stolpehul	Stolpehul	Oldtid- Oldtid		T12		
A166	Stolpehul	Stolpehul	Oldtid- Oldtid		T12		
A167	Stolpehul	Stolpehul	Oldtid- Oldtid		T18		
A168	Stolpehul	Stolpehul	Udateret- Udateret		T18		
A169	Stolpehul	Stolpehul	Oldtid- Oldtid		T18		
A170	Stolpehul	Stolpehul	Oldtid- Oldtid		T18		

A171	Stolpehul	Stolpehul	Oldtid- Oldtid		T17		
A172	Stolpehul	Stolpehul	Oldtid- Oldtid		T17		
A173	Stolpehul	Stolpehul	Oldtid- Oldtid		T17		
A174	Stolpehul	Stolpehul	Oldtid- Oldtid		T19		
A175	Stolpehul	Stolpehul	Oldtid- Oldtid		T19		
A176	Stolpehul	Stolpehul	Oldtid- Oldtid		T17		
A177	Naturfænomen	Naturfænomen	Udateret- Udateret		T19		
A178	Naturfænomen	Naturfænomen	Udateret- Udateret		T19		
A179	Naturfænomen	Naturfænomen	Udateret- Udateret		T19		
A180	Naturfænomen	Naturfænomen	Udateret- Udateret				
A181	Naturfænomen	Lavning	Udateret- Udateret				
A182	Grube	Grube	Oldtid- Oldtid		T25		
A183	Naturfænomen	Lavning	Udateret- Udateret		T25		
A184	Grube	Grube	Oldtid- Oldtid		T25		
A185	Grube	Grube	Oldtid- Oldtid		T25		
A186	Grube	Koge-/ildgrube	Oldtid- Oldtid		T25		
A187	Grube	Grube	Oldtid- Oldtid		T25		
A188	Grube	Koge-/ildgrube	Oldtid- Oldtid		T25		
G9	Udgravningstek nisk	Grøft	Nutid				

G10	Udgravningstek nisk	Grøft	Nutid				
G11	Udgravningstek nisk	Grøft	Nutid				
G12	Udgravningstek nisk	Grøft	Nutid				
G13	Udgravningstek nisk	Grøft	Nutid				
G14	Udgravningstek nisk	Grøft	Nutid				
G15	Udgravningstek nisk	Grøft	Nutid				
G16	Udgravningstek nisk	Grøft	Nutid				
G17	Udgravningstek nisk	Grøft	Nutid				
K4	Bygning	Huskonstruktion	Jernalder		T10		A96, A99, A100, A102, A103
K5	Produktionsanl æg	Jernudvindingsa nlæg	Jernalder		T14, T15, T16		A97
K6	Bygning	Huskonstruktion	Oldtid				
K7	Bygning	Huskonstruktion	Oldtid				

Anlæg	Hovedgruppe	Undergruppe	Datering	Fase	Tegn.	Indgår i	Består af
Kampagne: 25-03-2014							
A189	Grube	Koge-/ildgrube	Oldtid				
A190	Grube	Koge-/ildgrube	Oldtid				
A191	Grube	Koge-/ildgrube	Oldtid				
A192	Grube	Grube	Oldtid				
G19	Udgravningstek nisk	Felt	Nutid				

Anlægsbeskrivelse

Kampagne: 26-08-2013

A2

Grube, Koge-/ildgrube, Oldtid-Oldtid

19 Mørkbrun ler med trækulnister 2) Ren rødbrændt ler 3) Gul leret undergrund, dia 80x90 cm, 16 cm dyb

Tegninger: T1

Foto:

Består af:

Indgår i:

Fund:

Lag:

A3

Naturfænomen, Lavning, Udateret-Udateret

Naturlig opfyldt lavning

Tegninger: T1

Foto:

Består af:

Indgår i:

Fund:

Lag:

A4

Grube, Koge-/ildgrube, Oldtid-Oldtid

1) Gulbrun ler med trækulpletter 2) Sort, stort set, ren trækul 3) Rødbrændt leret undergrund 4) El-ledning 5) Gulbrun stiv leret undergrund, dia > 65 cm 35 cm dyb

Tegninger: T1

Foto: D/5

Består af:

Indgår i:

Fund:

Lag:

A5

Grube, Grube, Oldtid-Oldtid

1) Mørkbrun ler med trækulpletter 2) Som 1, med en del flere og større trækulpletter og enkelte stykker keramik 3) Omtrent som 1 4) Gulbrun leret undergrund, dia 100x150 cm, 36 cm dyb

Tegninger: T1

Foto:

Består af:

Indgår i:

Fund:

Lag:

A6

Grube, Koge-/ildgrube, Oldtid-Oldtid

Sort/koksgrå trækulmættet ler med en del sten ($\varnothing < 15$ cm), dia 110x75 cm, > 10 cm dyb

Tegninger: T1

Foto:

Består af:

Indgår i:

Fund:

Lag:

A7

Grube, Grube, Oldtid-Oldtid

Gravet med maskine, 1) Mørk brungrå ler med trækulnister og små fragmenter af ildskørnede sten 2) Gulbrun leret undergrund, dia 150x140 cm, > 40 cm dyb

Tegninger: T1

Foto:

Består af:

Indgår i:

Fund:

Lag:

A8

Grube, Koge-/ildgrube, Oldtid-Oldtid

Sort/koksgrå ler med mange trækulpletter, pakket med ildpåvirkede sten ($\varnothing > 10$ cm) dia 60x45 cm

Tegninger: T1

Foto:

Består af:

Indgår i:

Fund:

Lag:

A9

Grube, Grube, Oldtid-Oldtid

Indhold præcis som i A7... måske samme anlæg? dia 220x<80 cm

Tegninger: T1

Foto:

Består af:

Indgår i:

Fund:

Lag:

A10

Grube, Grube, Oldtid-Oldtid

Indhold af brungrå ler, dia 135 cm

Tegninger: T1

Foto:

Består af:

Indgår i:

Fund:

Lag:

A11

Stolpehul, Stolpehul, Oldtid-Oldtid

1) Mørkbrun ler med trækulnister 2) Lysbrun leret undergrund, dia 20 cm, 10 cm dyb

Tegninger: T1

Foto:

Består af:

Indgår i:

Fund:

Lag:

A12

Stolpehul, Stolpehul, Oldtid-Oldtid

1) Lysbrun undergrund med lidt muld og trækulnister 2) Lysbrun leret undergrund, dia 15 cm, 0-5 cm dyb

Tegninger: T1

Foto:

Består af:

Indgår i:

Fund:

Lag:

A13

Udgår, Natur, Udateret-Udateret

Muldplet

Tegninger: T1

Foto:

Består af:

Indgår i:

Fund:

Lag:

A14

Udgår, Natur, Udateret-Udateret

Muldplet

Tegninger: T1

Foto:

Består af:

Indgår i:

Fund:

Lag:

A15

Udgår, Natur, Udateret-Udateret

Muldplet

Tegninger: T1

Foto:

Består af:

Indgår i:

Fund:

Lag:

A16

Stolpehul, Stolpehul, Oldtid-Oldtid

1) Mørkbrun ler 2) lysbrun leret undergrund, dia 16 cm, 6 cm dyb

Tegninger: T1

Foto:

Består af:

Indgår i:

Fund:

Lag:

A17

Udgår, Natur, Udateret-Udateret

Muldplet

Tegninger: T1

Foto:

Består af:

Indgår i:

Fund:

Lag:

A18

Udgår, Natur, Udateret-Udateret

Muldplet

Tegninger: T1

Foto:

Består af:

Indgår i:

Fund:

Lag:

A19

Grube, Grube, Oldtid-Oldtid

Mørkbrun ler med trækulnister og enkelte rødbrændte lerpletter, dia 215x110 cm

Tegninger: T1

Foto:

Består af:

Indgår i:

Fund:

Lag:

A20

Grube, Koge-/ildgrube, Oldtid-Oldtid

Indhold af mørkbrunler med større trækulpletter og ildpåvirkede sten, dia 75x80 cm

Tegninger: T1

Foto:

Består af:

Indgår i:

Fund:

Lag:

A21

Stolpehul, Stolpehul, Oldtid-Oldtid

1) Mørkbrun ler med trækulnister 2) Lysbrun leret undergrund, dia 23 cm, 7 cm dyb

Tegninger: T2

Foto:

Består af:

Indgår i:

Fund:

Lag:

A22

Grube, Grube, Oldtid-Oldtid

Gravet med maskine, 1) Mørkbrun ler med trækulnister og ildpåvirkede sten 2) Lysbrun leret undergrund, dia >100 cm, 30 cm dyb

Tegninger: T1

Foto:

Består af:

Indgår i:

Fund:

Lag:

A23

Stolpehul, Stolpehul, Oldtid-Oldtid

Mørkbrun ler med trækul og røde lerpletter blandet med undergrund, dia 30 cm, 0-2 cm dyb, kun allernederste del af anlæget var bevaret

Tegninger: T2

Foto:

Består af:

Indgår i:

Fund:

Lag:

A24

Stolpehul, Stolpehul, Oldtid-Oldtid

1) Mørkbrun ler med trækulpletter 2) Som 1, men lysere 3) Gul undergrund (dyregang eller lignende) 4) Lysbrun/gul leret undergrund, dia 67 cm, 30 cm dyb

Tegninger: T2

Foto:

Består af:

Indgår i:

Fund:

Lag:

A26

Stolpehul, Stolpehul, Oldtid-Oldtid

1) mørkt gråsort let sandet ler 2) undergrund af gråt let sandet ler, Ø: 17 cm, dyb: 11 cm

Tegninger: T5

Foto:

Består af:

Indgår i:

Fund:

Lag:

A27

Naturfænomen, Lavning, Oldtid-Oldtid

Lavning af gråsort fugtigt let sandet ler med flere sten (Ø 5-20 cm) Et stykke porøs keramik med rød yderside og sort inderside og kerne- ikke hjembragt, lidt trækul og en skraber spredt i fyldet

Tegninger: T2

Foto:

Består af:

Indgår i:

Fund: X3: Skraber, Oldtid-Oldtid

Lag:

A28

Stolpehul, Stolpehul, Oldtid-Oldtid

1) Koksgrå/sort ler med gule undergrundspletter 2) Gul leret undergrund, dia 20 cm, 15 cm dyb

Tegninger: T2

Foto:

Består af:

Indgår i:

Fund:

Lag:

A29

Stolpehul, Stolpehul, Oldtid-Oldtid

1) Mørkbrun ler med trækulnister og gule undergrundspletter 2) Undergrund blandet med 1, 3) Gul leret undergrund, dia 50 cm, 26 cm dyb

Tegninger: T2

Foto:

Består af:

Indgår i:

Fund:

Lag:

A30

Stolpehul, Stolpehul, Oldtid-Oldtid

1) Mørkbrun ler 29 Lysbrun leret undergrund, dia 33 cm, 8 cm dyb

Tegninger: T1

Foto:

Består af:

Indgår i:

Fund:

Lag:

A31

Grube, Grube, Oldtid-Oldtid

1) Koksgråt sandet ler med enkelte sten 2) Gul leret undergrund, dia 120 cm, 14 cm dyb

Tegninger: T3

Foto:

Består af:

Indgår i:

Fund:

Lag:

A32

Vandteknisk anlæg, Stensat rende, Historisk tid (1067 -)-Historisk tid (1067 -)

Stensat rende.

Renden ses som et 5,30 m bredt og 1,5 m bredt brungråt fyldskifte af let sandet ler, hvoraf der i de nordligste 3 meter er rester efter en stenbygget rendekonstruktion. Under muldafrømning blev nogle af stenene fjernet, ligesom flere formodes at være pløjet/gravet bort i forbindelse med dyrkning af marken. Særligt mod udgravningsgrænsen mod nord ses det, at stenrenden er udgjort af to parallelle rækker, hvorover har været et "låg" af flade sten. Renden er sat med især aflange marksten < 50 cm lange. Selve renden mellem stenene er ca. 10 cm bred og 15-20 cm dyb.

Renden har sandsynligvis afledt vand fra en bebyggelse nær ved. Der er ingen bebyggelse i den umiddelbare nærhed på Original 1 kort, men på både de høje- og lave målebordsblade samt på moderne kort er der et hus på den anden side af vejen overfor renden. Hvis renden som formodet hører til huset på den modsatte side af vejen, kan den være etableret fra omkring midten af 1800-tallet og frem, da huset ikke findes på Original1 kort fra omkring 1800, men er på de høje måleblade fra 1842-1899.

Tegninger: T6

Foto: D/15, D/16

Består af:

Indgår i:

Fund:

Lag:

A33

Grube, Koge-/ildgrube, Oldtid-Oldtid

1) Mørkbrun ler med trækulnister og i bunden ildskørnede sten 2) Lysbrun leret undergrund, dia 95 cm, 30 cm dyb

Tegninger: T2

Foto:

Består af:

Indgår i:

Fund:

Lag:

A34

Grube, Koge-/ildgrube, Oldtid-Oldtid

Mørkbrun ler med trækulnister og ildpåvirkede sten, dia 115x85 cm

Tegninger: T2

Foto:

Består af:

Indgår i:

Fund:

Lag:

A35

Grube, Koge-/ildgrube, Oldtid-Oldtid

1) Sort ler og grus med trækulpletter og ildpåvirkede sten 2) Gul/orange leret undergrund, dia 36 cm, 12 cm dyb

Tegninger: T2

Foto:

Består af:

Indgår i:

Fund:

Lag:

A36

Naturfænomen, Lavning, Udateret-Udateret

Grube? natur? 1) Mørkbrun ler med trækulnister og gule og rustrøde pletter- ret diffus bund 2) Gul/orange leret undergrund, dia > 160cm, ca 10 cm dyb

Tegninger: T2

Foto:

Består af:

Indgår i:

Fund:

Lag:

A37

Grube, Koge-/ildgrube, Oldtid-Oldtid

Bund af koge-grube, fyldt af sort udv. trækul og enkelte ildskørnede sten (Ø: 5-10 cm)

Tegninger: T4

Foto:

Består af:

Indgår i:

Fund:

Lag:

A38

Grube, Koge-/ildgrube, Oldtid-Oldtid

Mørkbrun og sort ler med trækul og ildskørnede sten, næsten cirkelrund, Ø 25 cm

Tegninger: T3

Foto:

Består af:

Indgår i:

Fund:

Lag:

A39

Grube, Koge-/ildgrube, Oldtid-Oldtid

Sort/koksgrå ler plettet med mørkgrå ler, dia 90x110 cm

Tegninger: T3

Foto:

Består af:

Indgår i:

Fund:

Lag:

A40

Stolpehul, Stolpehul, Oldtid-Oldtid

1) Lyst brungråt let sandet ler tæt pakket med ildskørnede sten 2) Undergrund af let sandet ler. Stolpehul eller kogegrube uden trækul, Ø 43 cm, dyb. 15 cm

Tegninger: T4

Foto:

Består af:

Indgår i: K2

Fund:

Lag:

A42

Stolpehul, Stolpehul, Oldtid-Oldtid

1) Mørkbrun ler med trækulnister og rustrøde pletter 2) Gul leret undergrund, dia 33 cm, 28 cm dyb

Tegninger: T6

Foto: D/43

Består af:

Indgår i: K2

Fund: P2: til flotering , Oldtid-Oldtid

Lag:

A43

Stolpehul, Stolpehul, Oldtid-Oldtid

1) Gråt let sandet ler med nister af trækul, lidt porøse keramik og små pletter af undergrund 2) Undergrund af brungult let sandet ler Ø: 27 cm, dyb: 24 cm

Tegninger: T6

Foto: D/42

Består af:

Indgår i: K2

Fund: P4: til flotering , Oldtid-Oldtid

Lag:

A44

Stolpehul, Stolpehul, Oldtid-Oldtid

1) Gråt let sandet ler med små pletter af undergrund og nister af undergrund 2) Undergrund af brungult let sandet ler, Ø: 31 cm, dyb: 13 cm

Tegninger: T6

Foto:

Består af:

Indgår i:

Fund:

Lag:

A45

Stolpehul, Stolpehul, Oldtid-Oldtid

1) Gråt let sandet ler med små pletter af undergrund og nister af undergrund 2) Undergrund af brungult let sandet ler, Ø: 30 cm, dyb: 27 cm

Tegninger: T6

Foto:

Består af:

Indgår i:

Fund:

Lag:

A46

Stolpehul, Stolpehul, Oldtid-Oldtid

1) gråt let sandet ler med undergrund og trækulnister 2) Undergrund af brungråt let sandet ler Ø: 21 cm, dyb: 17 cm

Tegninger: T5

Foto:

Består af:

Indgår i:

Fund:

Lag:

A47

Stolpehul, Stolpehul, Oldtid-Oldtid

1) som A46 1), 2) som A46 2), Ø: 21 cm, dyb: 13 cm

Tegninger: T5

Foto:

Består af:

Indgår i:

Fund:

Lag:

A48

Stolpehul, Stolpehul, Oldtid-Oldtid

1) Mørkgråbrun let sandet ler 2) som 1), men noget lysere 3) Grågul leret undergrund, dia 40 cm, 12 cm dyb

Tegninger: T6

Foto:

Består af:

Indgår i:

Fund:

Lag:

A49

Stolpehul, Stolpehul, Oldtid-Oldtid

1) Mørkbrun ler med trækulnister 2) gul let sandet ler, dia 28 cm, 35 cm dyb

Tegninger: T6
Foto: D/40
Består af:
Indgår i:
Fund: P1: til flotering , Oldtid-Oldtid
Lag:

A50

Stolpehul, Stolpehul, Oldtid-Oldtid

1) Mørkbrun ler med trækulnister og rustrøde (små) pletter 2) Gul leret undergrund, dia 30 cm, 20 cm dyb

Tegninger: T6
Foto: D/41
Består af:
Indgår i: K2
Fund: P3: til flotering , Oldtid-Oldtid
Lag:

A51

Naturfænomen, Lavning, Oldtid-Oldtid

Lavning af gråt til gråsort let sandet ler , heri pletter og striber af trækul samt enkelte afslag

Tegninger: T4
Foto:
Består af:
Indgår i:
Fund: X4: Afslag, Oldtid-Oldtid
Lag:

A52

Stolpehul, Stolpehul, Oldtid-Oldtid

1) Mørkbrun ler 2) Orange ler dia 26 cm, 24 cm dyb

Tegninger: T3
Foto:
Består af:
Indgår i:
Fund:
Lag:

A53

Udgår, Natur, Udateret-Udateret

Muldplet

Tegninger: T3

Foto:

Består af:

Indgår i:

Fund:

Lag:

A54

Stolpehul, Stolpehul, Oldtid-Oldtid

1) Mørk brungrå ler med enkelte trækulnister 2) Gul leret undergrund, dia 32 cm, 22 cm dyb

Tegninger: T3

Foto:

Består af:

Indgår i:

Fund: X5: Randskår, Oldtid-Oldtid

Lag:

A55

Grube, Koge-/ildgrube, Oldtid-Oldtid

1) Mørk gråbrun ler med ildpåvirkede sten og trækulnister 2) Lysbrun lerert undergrund, dia 86 cm, 15 cm dyb

Tegninger: T3

Foto:

Består af:

Indgår i:

Fund:

Lag:

A56

Grube, Koge-/ildgrube, Oldtid-Oldtid

1) Mørkbrun ler og sand med mange trækulpletter 2) Orange ildpåvirket undergrund 3) Brun sandet og leret undergrund, dia 140 cm, 10 cm dyb

Tegninger: T3

Foto:

Består af:

Indgår i:

Fund:

Lag:

A57

Stolpehul, Stolpehul, Oldtid-Oldtid

1) Koksgrå trækulholdigt ler, 2) lysbrun leret undergrund, dia 22 cm, 12 cm dyb

Tegninger: T3

Foto:

Består af:

Indgår i:

Fund:

Lag:

A58

Stolpehul, Stolpehul, Oldtid-Oldtid

1) Mørkbrun ler spættet med lyse u.g.pletter, dia 25 cm, 32 cm dyb

Tegninger: T3

Foto:

Består af:

Indgår i:

Fund:

Lag:

A59

Grube, Koge-/ildgrube, Oldtid-Oldtid

1) Mørkbrun ler med mange fragmenter af ildskørnede sten og mange trækulnister 2) Rosafarvet ildpåvirket leret undergrund 3) Gul leret undergrund 4) Moderne dræn, dia > 150 cm, 12 cm dyb

Tegninger: T3

Foto:

Består af:

Indgår i:

Fund:

Lag:

A60

Grube, Koge-/ildgrube, Oldtid-Oldtid

1) Koksgrø ler med ildpåvirkede sten og mange trækulnister 2) 2) Orange leret undergrund, dia 50 cm, 20 cm dyb

Tegninger: T3

Foto:

Består af:

Indgår i:

Fund:

Lag:

A61

Stolpehul, Stolpehul, Oldtid-Oldtid

Stolpehul hul? muldplet? Mørkbrun ler med trækulnister, dia 20 cm, 2 cm dyb

Tegninger: T3

Foto:

Består af:

Indgår i:

Fund:

Lag:

A62

Grav, Rundhøj, Oldtid-Oldtid

A62 overpløjet lille gravhøj med nedpløjet urne X1, hvori lå menneskeknogler X10.

1) Lyst gråt ler diffus mod undergrund 2) Undergrund af orangegult ler Ø> 290 cm, dyb: 18 cm

Anlægget fremstår som et lyst gråt fyldskifte af ler med en diameter på ca. 7x3 meter i grøften. Anlæggets form er langovalt, og forventes at have haft en form på ca. 7x6 meter. Mod syd, hvor det var muligt at udvide grøften, blev der lavet en udvidelse, hvor højfyldets sydlige afgrænsning kom til syne. Mod nord var det ikke muligt at lave en udvidelse, fordi der her lå recente ledninger. Området her formodes at være stærkt forstyrret af disse, og en dyb grøft langs vejens forløb.

Fyldskiftet var gennemskåret af et recent dræn. Urnen X1 med de brændte knogler X10 var placeret i den vestlige del af anlægget, ca. 1 meter fra anlæggets vestlige kant, og 3 meter vest for højfyldets centrum. Anlæg 62 tolkes som den nederste bund af en mindre gravhøj. Der kunne ikke iagttages spor efter tørveopbygning i fyldet (lag 1). Da Urnen X1 står 3 meter fra højens centrum, er den muligvis en biurne. Der var ikke spor efter andre nedgravninger i A62, så hvis der har været flere grave, har de været placeret højere i højfylden. At højen var stærkt nedpløjet ses både i Lag 1's begrænsede tykkelse, og i X1's stærkt nedpløjede tilstand. Knoglerne i X1 er benævnt X10, og er sendt til C-14 datering. Resultaterne afventes.

Ud fra urnens godskarakter er det muligt, at der er tale om en urne fra ældre jernalder.

Der kan ikke iagttages sløjfede gravhøje eller menneskeskabte forhøjninger omkring umiddelbart omkring anlægget på Original 1 kort eller LIDAR kort. Dog ligger der flere gravhøje i nærheden, fx den sløjfede bronzealderhøj Hesselbjerg 400 meter mod øst.

Tegninger: T5

Foto: D/46, D/47, D/48, D/49, D/50, D/51

Består af:

Indgår i: K3

Fund: X1: Bundskår, Oldtid-Oldtid; X10: Menneskeknogler, Oldtid-Oldtid
Lag:

A63

Naturfænomen, Lavning, Udateret-Udateret

Grøft. Fyld af gråt lyst brunt let humøst let sandet ler med rødder

Tegninger: T4

Foto:

Består af:

Indgår i:

Fund:

Lag:

A64

Grube, Koge-/ildgrube, Oldtid-Oldtid

Bund af kogegrube, oval form, ca 100x60 cm, fyld af sort uden trækul i. Undergrund af lyst gult let leret sand

Tegninger: T4

Foto:

Består af:

Indgår i:

Fund:

Lag:

A65

Grube, Grube, Oldtid-Oldtid

Mørkbrun ler med en del ildpåvirkede sten, lidt keramik, dia 60x45 cm. Er ikke indmålt ved fejl.

Tegninger: T3

Foto:

Består af:

Indgår i:

Fund: X6: Keramik diverse, Oldtid-Oldtid

Lag:

A66

Grube, Koge-/ildgrube, Oldtid-Oldtid

Bund af kogegrube, oval ca 160x125 cm, fyld af gråbrunt let sandet ler med plamager af sort udv. trækul. Heri to barnehovedstore ildskørnede granitsten

Tegninger: T4

Foto:

Består af:

Indgår i:

Fund:

Lag:

A67

Stolpehul, Stolpehul, Oldtid-Oldtid

1) Mørkbrun ler 2) Lysbrun leret undergrund, dia 30 cm, 8 cm dyb

Tegninger: T3

Foto:

Består af:

Indgår i:

Fund:

Lag:

A68

Stolpehul, Stolpehul, Oldtid-Oldtid

1) Brun let sandet ler med trækulnister 2) Gul leret undergrund, dia 25 cm, 13 cm dyb

Tegninger: T3

Foto:

Består af:

Indgår i:

Fund:

Lag:

A69

Stolpehul, Stolpehul, Oldtid-Oldtid

1) Brun sandet ler 2) Gul/orange undergrund, dia 34 cm, 12 cm dyb

Tegninger: T3

Foto:

Består af:

Indgår i:

Fund:

Lag:

A70

Grube, Koge-/ildgrube, Oldtid-Oldtid

Kogegrube med fyld af mørkt brungråt let sandet ler med pletter af trækul, og tæt pakket med stærkt ildskørnede sten (Ø: 5-10 cm) Ø: ca 70 cm, cirkulær

Tegninger: T5

Foto:

Består af:

Indgår i:

Fund:

Lag:

A71

Grube, Koge-/ildgrube, Oldtid-Oldtid

1) Mørkt brungråt let sandet ler, meleret med lyst gråt let sandet ler (?/lavning) heri tæt pakket med stærkt ildskørnede sten på lag af 0,5 - 1,2 cm tykt trækul i bunden af gruben 2) Undergrund af lyst gråt let sandet ler / af lety lavnings ? Ø: 106 cm, dyb: 19

Tegninger: T5

Foto:

Består af:

Indgår i:

Fund:

Lag:

A72

Grube, Grube, Oldtid-Oldtid

Affaldsgrube/opfyldt mindre lavning

Snittet S-N

Ø: > 200cm

D: > 80 cm

- 1) Mørkt brunt let humøst let sandet ler med nister af undergrund, trækul og jernudfældning. Heri spredte småstykker af porøs keramik
- 2) Som 1) iblandet undergrund
- 3) Blågråt kompakt let sandet ler
- 4) Undergrund af gulgråt let asndet ler

Tegninger: T4

Foto:

Består af:

Indgår i:

Fund:

Lag:

A73

Grube, Koge-/ildgrube, Oldtid-Oldtid

1) Mørkt gråsort let sandet ler med trækulnister 2) 1) opblandet med undergrunds nedsivningslag 3) undergrund af lyst grågult sand Ø: 98 cm, 22 cm dyb

Tegninger: T4

Foto:

Består af:

Indgår i:

Fund:

Lag:

A74

Grube, Koge-/ildgrube, Oldtid-Oldtid

Bund af kogegrube, fyldt af pletter af sorte trækulnister og udvasket trækul på den lyse gulgrå undergrund af let sandet ler

Tegninger: T4

Foto:

Består af:

Indgår i:

Fund:

Lag:

A75

Stolpehul, Stolpehul, Oldtid-Oldtid

1) Gråt let sandet ler med små pletter af undergrund, og spredte pletter og nister af trækul 2) som A76 3), Ø: 38 cm, Dyb: 13 cm Note! Niveauforskellen mellem A76 og A75 er ca 20 cm; så oprindelig lige dybe; ledt efter yderligere stolper uden succes

Tegninger: T5

Foto: D/39

Består af:

Indgår i:

Fund:

Lag:

A76

Stolpehul, Stolpehul, Oldtid-Oldtid

1) Gråt let sandet ler med spredte pletter af undergrund og mange pletter af trækul 2) Gråt let sandet ler med spredte pletter af undergrund 3) undergrund af orangebrunt let sandet ler, Ø: 38 cm, dyb: 34 cm Note! Niveauforskellen mellem A76 og A75 er ca 20 cm; så oprindelig lige dybe; ledt efter yderligere stolper uden succes

Tegninger: T5

Foto: D/38

Består af:

Indgår i:

Fund:

Lag:

A78

Grube, Koge-/ildgrube, Oldtid-Oldtid

Kogegrube halvt under udgravningsgrænse. Fyld af meleret brungråt let sandet ler med trækul og stærkt ildskørnede sten (Ø: 5-10 cm), Profil er undergrund rødbrændt ? varmepåvirkning. Undergrund af ? let sandet ler, der stedvis langs kanten er rødbrændt ca 0,5-1 cm. Dybde ca 20-25 cm

Tegninger: T5

Foto:

Består af:

Indgår i:

Fund:

Lag:

A79

Naturfænomen, Lavning, Oldtid-Oldtid

Lavning med fyld af gråt til sort let sandet ler heri lidt porøs keramik, flere flintafslag og en skraber.

Tegninger: T4

Foto:

Består af:

Indgår i:

Fund: X7: Keramik diverse, Oldtid-Oldtid; X8: Afslag, Oldtid-Oldtid; X9: Skraber, Oldtid-Oldtid

Lag:

A80

Grube, Koge-/ildgrube, Oldtid-Oldtid

Kogegrube gennemskåret af lysleder kabel, Ø >50 cm, fyld af brunt let sandet ler med pletter af trækul og flere ildskørnede sten (Ø 5-10 cm)

Tegninger: T4

Foto:

Består af:

Indgår i:

Fund:

Lag:

A81

Grube, Koge-/ildgrube, Oldtid-Oldtid

1) Brunt let sandet ler med trækul, mange brændte sten (Ø: 5-10 cm) 2) Undergrund af orangegult let leret sand Ø: 30 cm, dyb: 10 cm

Tegninger: T4

Foto:

Består af:

Indgår i:

Fund:

Lag:

G18

Udgravningsteknisk, Felt, Nutid

Ved ankomst til undersøgelsen havde entreprenør inden arkæologernes ankomst fjernet muldjord, spredt grus og sat maskiner og skurvogne på dette felt. Feltet er ikke inden da undersøgt arkæologisk.

Tegninger:

Foto: D/36, D/37

Består af:

Indgår i:

Fund:

Lag:

K2

Bygning, Huskonstruktion, Oldtid

K2: I grøften er formodentlig del af huskonstruktion med i alt 8 stolehuller. A42, A43, A49 A50 ligger på en forholdsvis lige NV-SØ gående række, og tolkes som en mulig række af stolper, hvor den tilsvarende række formodes at ligge i grøften mod nord. Der er henholdsvis 2,83, 3,29 og 2,98 mellem stolperne på rækken og 9,04 meter fra midten af de yderste stolper. Stolperne har en flad bund og ligheder i struktur, form og farve. Dog er A49 dybere og lidt smallere end de øvrige. Stolpehullerne er mellem 27.33 cm i diameteren, og mellem 20-35 cm dybe. De har fyld af mørkt let gråt sandet ler med trækulsnister.

Tegninger:

Foto: D/44, D/45

Består af: A40, A42, A43, A50

Indgår i:

Fund:

Lag:

Kampagne: 03-02-2014

A82

Naturfænomen, Naturfænomen, Udateret-Udateret

Naturfarvet, næsten sort undergrund

Tegninger: T8

Foto:

Består af:

Indgår i:

Fund:

Lag:

A83

Grube, Grube, Oldtid-Oldtid

1) Mørkbrun sandet ler med plamager af undergrund, flere dyrekogler, 2) Lys brunlig let sandet undergrund med lyse kalkstriber. Dia >2,6 m, 70 cm dyb

Tegninger: T8
Foto: D/66
Består af:
Indgår i:
Fund: X61: Dyrekogler, Oldtid-Oldtid
Lag:

A84

Grube, Grube, Oldtid-Oldtid

1) Mørkbrun- ret homogen- sandet ler 2) som 1, med mørkere og lysere striber 3) Gullig og lysgrå let sandet undergrund. Dia >2,7 m, 70 cm dyb

Tegninger: T8
Foto: D/67
Består af:
Indgår i:
Fund: X32: Keramik diverse, Nyere tid (1661 -)-Nyere tid (1661 -); X62: Dyrekogler, Oldtid-Oldtid
Lag:

A85

Stolpehul, Stolpehul, Udateret-Udateret

St. hul? natur? 1) Lysgrå ler blandet med undergrund- meget diffus 2) Gul leret undergrund. Dia 30 cm, 15 cm dyb

Tegninger: T11
Foto:
Består af:
Indgår i:
Fund:
Lag:

A86

Grube, Grube, Oldtid-Oldtid

1) Mørkbrun, ret homogen, let sandet ler 2) Næsten ren gullig undergrund 3) Koksgrå let sandet ler med trækulnister og rustrøde lerpletter og en del keramik og dyrekogler 4) Grågullig let sandet ler. Dia, >2 m, 22 cm dyb

Tegninger: T8
Foto: D/68
Består af:

Indgår i:

Fund: X34: Keramik diverse, Oldtid-Oldtid; X63: Dyrekogler, Oldtid-Oldtid

Lag:

A87

Grube, Grube, Oldtid-Oldtid

1) Mørkbrun, sandet ler med rustrøde pletter 2) Koksgrå let sandet ler med mange trækulnister 3) Lys undergrund blandet med 4. 4) Gråbrun sandet ler 5) Lysgrågul let sandet undergrund. Dia >3,2 m, 60 cm dyb

Tegninger: T8

Foto: D/69

Består af:

Indgår i:

Fund: X36: Keramik diverse, Oldtid-Oldtid; X64: Dyrekogler, Oldtid-Oldtid

Lag:

A88

Stolpehul, Stolpehul, Oldtid-Oldtid

1) Lysgrå ler blandet med undergrund 2) Gulgrå leret undergrund. Dia 26 cm, 22 cm dyb

Tegninger: T11

Foto:

Består af:

Indgår i:

Fund:

Lag:

A89

Grube, Grube, Oldtid-Oldtid

1) Mørkbrun sandet ler med rustrøde nister, enkelte plamager af undergrund. 2) Gul og grå let sandet undergrund.

Dia: >3,2 m, 40 cm dyb

Tegninger: T7

Foto: D/70

Består af:

Indgår i:

Fund:

Lag:

A90

Grube, Grube, Oldtid-Oldtid

1) Mørkbrun let sandet ler med rustrøde nister. 2) Som 1, men lysere og mere "gullig" 3) Orange og lysgrå let sandet leret undergrund. Dia: >1,8 m, 80 cm dyb

Tegninger: T7
Foto: D/71
Består af:
Indgår i:
Fund:
Lag:

A91

Grube, Grube, Oldtid-Oldtid

1) Mørkbrun let sandet ler med rustrøde pletter og lysere og mørkere plamager 2) Grå og gullig let sandet leret undergrund. Dia 128 cm, 35 cm dyb

Tegninger: T7
Foto: D/73
Består af:
Indgår i:
Fund:
Lag:

A93

Stolpehul, Stolpehul, Udateret-Udateret

St. hul? natur? rod eller lign? 1) Mørkbrun homogen let sandet ler. 2) Gulgrå leret undergrund. Dia 20 cm, 20 cm dyb

Tegninger: T11
Foto:
Består af:
Indgår i:
Fund:
Lag:

A94

Stolpehul, Stolpehul, Oldtid-Oldtid

1) Koksgrå grus og ler med ildskørnede sten ($\emptyset < 5$ cm) 2) Lysgrå ler blandet med undergrund- ret diffus (måske natur?) 3) Lysgrå leret undergrund. Dia 28 cm, 25 cm dyb

Tegninger: T11
Foto:
Består af:
Indgår i:
Fund: X78: Keramik diverse, Oldtid-Oldtid
Lag:

A95

Grube, Grube, Oldtid-Oldtid

1) Brungråt let sandet ler 2) Mørk gråt let sandet ler, heri et stykke fragmenteret rødt tegl- ikke munkesten (ca. 6x7 cm ingen "hele" (ufragmenterede) sider. 3) Som 2, stærkt opblandet med undergrund. 4) Som 3. 5) Undergrund af grågult ler, Ø >335 cm, D 110 cm

Tegninger: T9
Foto: D/72
Består af:
Indgår i:
Fund:
Lag:

A96

Stolpehul, Stolpehul, Oldtid-Oldtid

1) Mørkt brungråt humøst ler med trækulnister, stolpespor. 2) Lysbrungråt gult ler= nedgravning 3) Gult undergrundsler, s+sp 40 cm, Ø 50 cm, dyb: 32 cm

Tegninger: T10
Foto: D/98
Består af:
Indgår i: K4
Fund: P5: til flotering , Oldtid-Oldtid
Lag:

A99

Stolpehul, Stolpehul, Oldtid-Oldtid

1) Mørkbrunt gråt humøst ler med trækulnister. 2) Gult ler= TDC 3) Gult undergrunds ler, Ø >20 cm, 60 cm dyb

Tegninger: T10
Foto: D/99
Består af:
Indgår i: K4
Fund: P6: til flotering , Oldtid-Oldtid
Lag:

A100

Stolpehul, Stolpehul, Oldtid-Oldtid

1) Mørkgråt humøst ler med trækulnister, stolpespor, 2) Lysbrungråt og gult ler, nedgravning, 3) Gult undergrundsler. Dyb 40 cm, Ø 45, Ø stolpespor 20 cm

Tegninger: T10
Foto: D/97
Består af:
Indgår i: K4

Fund: P7: til flotering , Oldtid-Oldtid
Lag:

A101

Naturfænomen, Lavning, Oldtid-Oldtid

Lavning af gråt til gråsort let sandet ler (lyst gråt mod bunden) med spredte knogler og keramik

Tegninger:

Foto:

Består af:

Indgår i:

Fund:

Lag:

A102

Stolpehul, Stolpehul, Oldtid-Oldtid

1) Mørkbrun gråt humøst ler med trækulnister= stolpespor. 2) Lysbrungråt + gult ler= nedgravning. 3) Gult undergrundsler. Dyb 58 cm, Ø 40 cm Ø st 25 cm

Tegninger: T10

Foto: D/95

Består af:

Indgår i: K4

Fund: P8: til flotering , Oldtid-Oldtid; X33: Keramik diverse, Oldtid-Oldtid; X38: Ildbuk, Oldtid-Oldtid; X66:

Dyreknogler, Oldtid-Oldtid

Lag:

A103

Stolpehul, Stolpehul, Oldtid-Oldtid

1) Mørkbruntgråt humøst ler med trækulnister= stolpespor. 2) Lysbrungråt humøst ler + gult ler= nedgravning. 3) Gult undergrundsler. Dyb 44 cm, Ø st 25 cm, Ø 45 cm

Tegninger: T10

Foto: D/96

Består af:

Indgår i: K4

Fund: P9: til flotering , Oldtid-Oldtid

Lag:

A105

Naturfænomen, Naturfænomen, Udateret-Udateret

Vækstplet/spor efter træ

Tegninger: T20

Foto:

Består af:

Indgår i:

Fund:

Lag:

A106

Ikke tolkbart, Lavning, Udateret-Udateret

Del af samme lavning hvor også A107 findes

Tegninger: T17, T20

Foto:

Består af:

Indgår i:

Fund:

Lag:

A107

Naturfænomen, Lavning, Udateret-Udateret

Lavning af gråsort let sandet ler, heri knogler og keramik spredt

Tegninger: T20

Foto:

Består af:

Indgår i:

Fund:

Lag:

A108

Stolpehul, Stolpehul, Oldtid-Oldtid

1) Mørkbrungrå let sandet ler med små gule pletter. 2) Lysbrun leret undergrund. Dia 28 cm, 12 cm dyb

Tegninger: T17

Foto:

Består af:

Indgår i:

Fund:

Lag:

A109

Stolpehul, Stolpehul, Oldtid-Oldtid

Atolpehul der gennemskæres af A110

- 1) Mørkt gråbrunt let sandet ler med enkelte røde og gule pletter af brændt ler.
- 1) som 1) men mere homogen (uden pletter af brændt ler) og lidt lysere.
- 3) Næsten ren gul undergrund iblandet 1).

Tegninger: T17

Foto:

Består af:

Indgår i:

Fund:

Lag:

A110

Stolpehul, Stolpehul, Udateret-Udateret

- 4) Mørk gråbrun sandet ler med gule undergrundspletter. Dia 75 cm, 22 cm dyb

Tegninger: T17

Foto:

Består af:

Indgår i:

Fund: P10: til flotering , Oldtid-Oldtid

Lag:

A111

Stolpehul, Stolpehul, Oldtid-Oldtid

- 1) Grå og brunlig let sandet ler med enkelte sten. 2) Gul og orange leret undergrund. Dia 26 cm, 23 cm dyb

Tegninger: T11

Foto: D/180

Består af:

Indgår i:

Fund:

Lag:

A112

Stolpehul, Stolpehul, Oldtid-Oldtid

- 1) Mørkbrun ler med små lyse undergrundspletter, enkelte trækulnister. 2) Undergrund iblandet lidt af 1. 3) Gul leret undergrund. Dia 40 cm, 28 cm dyb

Tegninger: T11

Foto: D/181

Består af:

Indgår i:

Fund:

Lag:

A113

Stolpehul, Stolpehul, Oldtid-Oldtid

1) Mørkbrun sandet ler med trækulnister. 2) Gulgrå leret undergrund. Dia 28 cm, 8 cm dyb

Tegninger: T11
Foto: D/177
Består af:
Indgår i:
Fund:
Lag:

A114

Stolpehul, Stolpehul, Oldtid-Oldtid

1) Mørkbrun/koksgrå ler med røde, gule og sorte nister. 2) Gul/orange leret undergrund. Dia 48 cm, 15 cm dyb

Tegninger: T11
Foto: D/179
Består af:
Indgår i:
Fund: P11: til flotering , Oldtid-Oldtid
Lag:

A115

Stolpehul, Stolpehul, Udateret-Udateret

Grube? natur? 1) Mørkbrun/sort let sandet ler med enkelte sten ($\emptyset < 10$ cm). 2) Lysbrun let sandet undergrund. Dia 38 cm, 7 cm dyb

Tegninger: T11
Foto: D/176
Består af:
Indgår i:
Fund:
Lag:

A116

Stolpehul, Stolpehul, Oldtid-Oldtid

1) Gråt let sandet ler, stærkt opblandet med pletter af undergrund. 2) Undergrund af gult ler. \emptyset 50 cm, dyb 32 cm

Tegninger: T20
Foto: D/182
Består af:
Indgår i:

Fund: P12: til flotering , Oldtid-Oldtid
Lag:

A117

Stolpehul, Stolpehul, Oldtid-Oldtid

1) Mørk gråbrun let sandet ler med enkelte røde, gule og sorte pletter. 2) Lysbrun let sandet og leret undergrund. Dia 48 cm, 46 cm dyb

Tegninger: T17

Foto:

Består af:

Indgår i:

Fund: P13: til flotering , Oldtid-Oldtid

Lag:

A118

Stolpehul, Stolpehul, Udateret-Udateret

1) Mørkgråt let sandet ler med nister af undergrund og trækul. 2) 1 stærkt opblandet med undergrund. 3) Undergrund af gult ler, Ø 42 cm, 43 cm dyb

Tegninger: T11, T20

Foto: D/207

Består af:

Indgår i:

Fund: P14: til flotering , Oldtid-Oldtid

Lag:

A119

Stolpehul, Stolpehul, Oldtid-Oldtid

Ikke snittet

Tegninger:

Foto:

Består af:

Indgår i:

Fund:

Lag:

A120

Stolpehul, Stolpehul, Oldtid-Oldtid

1) Koksgrå/sort let sandet ler. 2) Lysbrun leret undergrund. Dia 20cm, 5 cm dyb

Tegninger: T11

Foto: D/178

Består af:

Indgår i:

Fund:

Lag:

A121

Grube, Grube, Ældre Romersk Jernalder-Ældre Romersk Jernalder

1) Mørkt gråt sandet homogent ler, det meste af fylden mættet med trækul, stort indhold af brændte sten, pattedyrsknogler og keramikskår, fylden let løs og fremstår "fedtet" muligvis pga opløst organisk materiale. 2) Gulbrunt let sandet ler med enkelte sten og rødbrune jernudfældninger- undergrund. Dia 243 cm, 56 cm dyb

Tegninger: T24

Foto: D/218

Består af:

Indgår i:

Fund: P15: til flotering , Oldtid-Oldtid; X39: Ildbuk, Oldtid-Oldtid; X40: Keramik diverse, Ældre Romersk Jernalder-Ældre Romersk Jernalder; X41: Natursten, Udateret-Udateret; X68: Dyrekogler, Oldtid-Oldtid

Lag:

A122

Brønd, Brønd, Ældre Romersk Jernalder-Ældre Romersk Jernalder

1) Mørkt gråsort let sandet ler, heri spredte stærkt ildskørnede og sodede sten (Ø 5-20 cm) fibel X35, keramikskår og velbevarede dyrekogler. 2) Som 1, men lysere. 3) Lyst gråt let sandet ler, lysere end 2. 4) Gråt let sandet ler med pletter af trækul, heri dyrekogler. 5) Gråt til mørkt gråt let sandet ler, heri mange ildskørnede sten samt en del dyrekogler og keramik samt dele af en ildebuk og sort træ mod nord. 6) Som 5, men lysere og færre sten. 7) Plet af rødbrændt ler, porøst. 8) Hvidt kalkagtigt lag/opløst knust kalk? 9) Gråt let sandet ler. 10) Gråsort let sandet ler med mange pletter af trækul. 11) Lyst gråt let sandet ler, stærkt opblandet med undergrund. 12) Undergrund af orangegult ler, anlægget trækker meget vand. Ø >217 cm, dyb 104 cm. I bunden af lag 6 fandtes efter aftegning, et lag med enkelte skaller smuldet musling, sandsynligvis blåmusling

Tegninger: T24

Foto: D/174, D/175, D/219, D/220, D/221, D/222, E/67, E/172, E/173, E/174, E/179, E/180, E/181, E/182, E/183, E/184, E/185, E/186, E/187, E/188, E/189, E/190, E/191, E/192, E/193, E/194

Består af:

Indgår i:

Fund: P16: Til anden naturvidenskabelig analyse, Oldtid-Oldtid; P17: Til anden naturvidenskabelig analyse, Oldtid-Oldtid; P18: Til anden naturvidenskabelig analyse, Oldtid-Oldtid; P19: Til anden naturvidenskabelig analyse, Oldtid-Oldtid; P20: Til anden naturvidenskabelig analyse, Oldtid-Oldtid; P21: Til anden naturvidenskabelig analyse, Oldtid-Oldtid; X79: Dyrekogler, Ældre Romersk Jernalder-Ældre Romersk Jernalder; X80: Dyrekogler, Ældre Romersk Jernalder-Ældre Romersk Jernalder; X81: Dyrekogler, Ældre Romersk Jernalder-Ældre Romersk Jernalder; X82: Dyrekogler, Ældre Romersk Jernalder-Ældre Romersk Jernalder; X83: Dyrekogler, Ældre Romersk Jernalder-Ældre Romersk Jernalder; X84: Dyrekogler, Ældre Romersk Jernalder-Ældre Romersk Jernalder; X85: Dyrekogler, Ældre Romersk Jernalder-Ældre Romersk Jernalder; X86: Dyrekogler, Ældre Romersk Jernalder-Ældre Romersk Jernalder; X87: Dyrekogler, Ældre Romersk Jernalder-Ældre Romersk Jernalder; X88: Dyrekogler, Ældre Romersk Jernalder-Ældre Romersk Jernalder; X89: Afslag, Ældre Romersk Jernalder-Ældre Romersk Jernalder; X90: Keramik diverse, Ældre Romersk Jernalder-Ældre Romersk Jernalder; X91: Keramik diverse, Ældre Romersk Jernalder-Ældre Romersk

Jernalder; X92: Keramik diverse, Ældre Romersk Jernalder-Ældre Romersk Jernalder; X93: Ildbuk, Ældre Romersk Jernalder-Ældre Romersk Jernalder; X94: Lerrør, Ældre Romersk Jernalder-Ældre Romersk Jernalder; X95: Sten, Ældre Romersk Jernalder-Ældre Romersk Jernalder; X96: Keramik diverse, Ældre Romersk Jernalder-Ældre Romersk Jernalder; X97: Ildbuk, Ældre Romersk Jernalder-Ældre Romersk Jernalder; X98: Lerrør, Ældre Romersk Jernalder-Ældre Romersk Jernalder; X99: Sten, Ældre Romersk Jernalder-Ældre Romersk Jernalder; X100: Brændt ler med stofindtryk, Ældre Romersk Jernalder-Ældre Romersk Jernalder; X101: Keramik diverse, Ældre Romersk Jernalder-Ældre Romersk Jernalder; X102: Brændt ler, Ældre Romersk Jernalder-Ældre Romersk Jernalder

Lag:

A123

Grube, Grube, Ældre Romersk Jernalder-Ældre Romersk Jernalder

1) Mørk grålig brun muldet fyld- nister af brændt ler og strejf af undergrunds materiale, en del ildpåvirkede sten og knogler. 2) Sort sodet fyld- trækul og brændt træ- ildskørnede sten- nederst en bræmme af rødbrændt ler. 3) Undergrund- gul okkerspættet ler. Dia 180 cm , 18 cm dyb

Tegninger: T21

Foto: D/183

Består af:

Indgår i:

Fund: P22: til floterings , Oldtid-Oldtid; X42: Lerklining, Oldtid-Oldtid; X67: Dyreknogler, Oldtid-Oldtid; X71: Dyreknogler, Oldtid-Oldtid

Lag:

A124

Grube, Grube, Ældre Romersk Jernalder-Ældre Romersk Jernalder

1) Mørkt gråt sandet ler, forholdsvis homogent og med mange trækulnister, trækul koncentreret flere steder mod lagets bund få knogler i laget. 2) Som 1, men en tone lysere. 3) Gråhvidt kalkagtigt fylde med trækulnister. 4) Gulbrunt ler med rødbrune jernudfældninger. Ø >220 cm, dyb 96 cm

Tegninger: T24

Foto: D/223, D/224

Består af:

Indgår i:

Fund: P23: til floterings , Oldtid-Oldtid; X43: Keramik diverse, Oldtid-Oldtid; X44: Keramik diverse, Oldtid-Oldtid; X72: Dyreknogler, Oldtid-Oldtid

Lag:

A125

Naturfænomen, Lavning, Udateret-Udateret

Lavning af gråsort let sandet ler, heri spredt trækul, knogler og keramik

Tegninger: T20

Foto:

Består af:

Indgår i:

Fund: X45: Keramik diverse, Oldtid-Oldtid; X69: Dyrekogler, Oldtid-Oldtid
Lag:

A126

Kulturlag, Kulturlag, Udateret-Udateret

Koncentration af trækulpletter i lavning A125, 2- 5 cm under muldafrømningsniveau

Tegninger: T20

Foto:

Består af:

Indgår i:

Fund:

Lag:

A127

Kulturlag, Kulturlag, Udateret-Udateret

Som A126, plus nister af brændt ler og et lille lerkarskår

Tegninger: T20

Foto:

Består af:

Indgår i:

Fund:

Lag:

A128

Grube, Koge-/ildgrube, Oldtid-Oldtid

1) Mørkbrungrå sandet ler med trækulpletter. 2) Omtrent som 1, med mange sten (nærmest pakket) (Ø <20 cm). 3) Ren trækul. 4) Rødbændt undergrund. 5) Gul leret undergrund. 6) Trækulstribet. Dia 100 cm, 58 cm dyb

Tegninger: T20

Foto: D/208, D/209

Består af:

Indgår i:

Fund: P24: til flotering , Oldtid-Oldtid; X46: Keramik diverse, Oldtid-Oldtid; X70: Dyrekogler, Oldtid-Oldtid

Lag:

A129

Naturfænomen, Lavning, Udateret-Udateret

Lavning, ca 12 cm dyb

Tegninger: T20

Foto:

Består af:

Indgår i:

Fund:

Lag:

A130

Grube, Koge-/ildgrube, Oldtid-Oldtid

Ø: 76 cm

D: 15 cm

Snittet N-S

1) Koksgråt/sort sand pakket med ildskørnede sten og nister af trækul

2) Undergrund af gulgråt sand

Tegninger: T22

Foto:

Består af:

Indgår i:

Fund:

Lag:

A131

Grube, Grube, Oldtid-Oldtid

1) Gråt meleret sand. 2) Lysgråt gulligt sand. Dia >90 cm, 30 cm dyb

Tegninger: T20

Foto:

Består af:

Indgår i:

Fund: X47: Keramik diverse, Oldtid-Oldtid

Lag:

A132

Grube, Koge-/ildgrube, Oldtid-Oldtid

Oval form i fladen, koksgråt sand og grus med flere ildpåvirkede sten. Dia 105x75 cm

Tegninger: T20

Foto: D/216, D/217

Består af:

Indgår i:

Fund:

Lag:

A133

Naturfænomen, Lavning, Oldtid-Oldtid

Lavning med grå sandet opfyld.

Tegninger: T20

Foto:

Består af:

Indgår i:

Fund:

Lag:

A134

Grube, Koge-/ildgrube, Oldtid-Oldtid

1) Sort og koksgråt ler, sand og grus med trækulpletter og ildskørnede sten ($\emptyset < 12$ cm). Dia 42 cm, 15 cm dyb

Tegninger: T20, T22

Foto:

Består af:

Indgår i:

Fund:

Lag:

A135

Naturfænomen, Lavning, Udateret-Udateret

Muldplet, del af rodnet eller lign.?

Tegninger: T20

Foto:

Består af:

Indgår i:

Fund:

Lag:

A136

Naturfænomen, Lavning, Udateret-Udateret

Lavning med koksgråt let leret sandet opfyld

Tegninger: T20

Foto:

Består af:

Indgår i:

Fund:

Lag:

A137

Grube, Grube, Oldtid-Oldtid

1) Mørkgråt leret sand med en del trækulnister. 2) Som 1, men en tone lysere. 3) Gulbrunt let leret sand med brune jernudfældninger- undergrund. Ø 121 cm, dyb 30 cm

Tegninger: T23

Foto: D/226

Består af:

Indgår i:

Fund: P25: til flotering , Oldtid-Oldtid; X48: Ildbuk, Oldtid-Oldtid; X49: Keramik diverse, Oldtid-Oldtid; X50: Afslag, Oldtid-Oldtid

Lag:

A138

Grube, Grube, Oldtid-Oldtid

Ikke snittet. dækket af sammenskredne sider.

Tegninger:

Foto:

Består af:

Indgår i:

Fund:

Lag:

A139

Grube, Koge-/ildgrube, Oldtid-Oldtid

1) Brungråt let leret sand med større pletter af undergrund, heri enkelte mindre lerkarskår og sten (brændte og ubrændte). 2) Sort/gråt let leret sand med pletter af trækul og undergrund. 3) Brungråt let leret sand med nogle større (Ø 20-30 cm) brændte sten og ubrændte. 4) Lyst gult leret sand meleret med 3. 5) Sort udvasket trækul og større stykker brændt træ, med pletter af brungråt let leret sand og 4, heri mange stærkt ildskørnede sten (Ø 5-10 cm). 6) Undergrund af lyst orange gult let leret sand (øverst) og tilsvarende ler i 1 m dybde og ned. I bunden af lag 4 lå en dyretand. 2 jordprøver fra lag 5. NB: snittet er på en tidligere tegning lagt forkert= den dybeste del af anlægget er fjernet, på den tidligere tegning er anlægget ikke snittet i bund (kun til toppen af lag 4) Ø 134 cm, 90 cm dyb

Tegninger: T20, T22, T24

Foto: D/215, D/227, D/228, D/229, D/230

Består af:

Indgår i:

Fund: P26: til flotering , Oldtid-Oldtid; P27: til flotering , Oldtid-Oldtid; P28: til flotering , Oldtid-Oldtid; X54: Keramik diverse, Oldtid-Oldtid; X55: Keramik diverse, Oldtid-Oldtid; X57: Afslag, Oldtid-Oldtid; X59: Art: granit, Oldtid-Oldtid; X60: Art: Forstening, Udateret-Udateret; X73: Dyreknogeter, Oldtid-Oldtid

Lag:

A140

Grube, Grube, Oldtid-Oldtid

1) Mørk gråbrun let leret sand, overgang til undergrund meget omrodet, (dyreaktivitet eller lign.) 2) Pløjelag. 3) Lysgråbrun sandet undergrund: Dia 115 cm, 28 cm dyb

Tegninger: T20, T22

Foto: D/225

Består af:

Indgår i:

Fund: P29: til flotering , Oldtid-Oldtid; X51: Afslag, Oldtid-Oldtid; X52: Keramik diverse, Oldtid-Oldtid

Lag:

A141

Grube, Grube, Oldtid-Oldtid

1) Mørkbrungråt sandet ler, homogent med en del trækulnister mod lagets bund, mindre stykker af opløst keramik i fylden. 2) Lyst gråbrunt sandet ler. 3) Brungråt sandet ler med enkelte trækulstykker. 4) Gulbrunt ler med rødbrune jernudfældninger, undergrund. Ø 185 cm, dyb 84 cm

Tegninger: T19

Foto: D/163

Består af:

Indgår i:

Fund: P30: til flotering , Oldtid-Oldtid

Lag:

A142

Stolpehul, Stolpehul, Oldtid-Oldtid

1) Mellemgråbrunt humøst ler med trækulnister mod øst, en klat af 2. 2) Gult undergrunds ler. Dyb 26 cm, Ø 27 cm

Tegninger: T12

Foto: D/115

Består af:

Indgår i:

Fund:

Lag:

A143

Stolpehul, Stolpehul, Oldtid-Oldtid

1) Mellemgråbrunt humøst ler med trækulnister. 2) Gult undergrunds ler. Dyb 24 cm, Ø 27 cm

Tegninger: T12

Foto: D/114

Består af:

Indgår i:

Fund:

Lag:

A144

Grube, Koge-/ildgrube, Oldtid-Oldtid

1) Brungråt humøst ler med ildpåvirkede sten. 2) A1: gult og brunt ler. 3) Gult undergrunds ler. Dyb 30 cm, dia 70 cm

Tegninger: T12

Foto:

Består af:

Indgår i:

Fund:

Lag:

A145

Stolpehul, Stolpehul, Oldtid-Oldtid

1) Lys gråbrunt humøst ler med trækulnister. 2) Gul undergrunds ler. Dia 25 cm, 22 cm dyb

Tegninger: T12

Foto: D/117

Består af:

Indgår i:

Fund:

Lag:

A146

Stolpehul, Stolpehul, Oldtid-Oldtid

1) Lys gråbrunt humøst ler med trækulnister. 2) Gul undergrunds ler. Dia 26 cm, 8 cm dyb

Tegninger: T12

Foto: D/119

Består af:

Indgår i:

Fund:

Lag:

A147

Stolpehul, Stolpehul, Oldtid-Oldtid

1) Lysgråbrunt humøst ler med trækulnister. 2) Gult undergrunds ler. Dia 26 cm, 8 cm dyb

Tegninger: T12

Foto: D/120

Består af:

Indgår i:

Fund:

Lag:

A150

Stolpehul, Stolpehul, Oldtid-Oldtid

1) Brungråt humøst ler, stolpespor. 2) Lys brungråt og gult humøst ler. 3) Undergrundsler. Dia 38 cm, dyb 25 cm

Tegninger: T12
Foto: D/121
Består af:
Indgår i:
Fund: P31: til flotering , Oldtid-Oldtid
Lag:

A151

Stolpehul, Stolpehul, Oldtid-Oldtid

1) Mørkt brungråt let sandet ler med pletter af undergrund. 2) Som1, men stærkt iblandet undergrund. 3) Undergrund af gult ler. Ø: 30 cm, dyb: 18 cm

Tegninger: T12
Foto: D/123
Består af:
Indgår i:
Fund: P32: til flotering , Oldtid-Oldtid
Lag:

A152

Stolpehul, Stolpehul, Oldtid-Oldtid

1) Mørkt brungråt let sandet ler med trækul og små pletter af undergrund. 2) Som 1, men stærkt opblandet med undergrund. 3) Undergrund af gult ler. Ø 24 cm, dyb 28 cm

Tegninger: T12
Foto: D/124
Består af:
Indgår i:
Fund: P33: til flotering , Oldtid-Oldtid
Lag:

A153

Stolpehul, Stolpehul, Oldtid-Oldtid

1) Mørkt gråt let sandet ler med trækul og små pletter af undergrund. 2) Undergrund af gult ler. Ø 24 cm, dyb 32 cm

Tegninger: T12
Foto: D/126
Består af:
Indgår i:
Fund:
Lag:

A154

Stolpehul, Stolpehul, Oldtid-Oldtid

1) Mørkt gråt let sandet ler med små pletter af undergrund og enkelte pletter af trækul. 2) Undergrund af gul ler. Ø 28 cm, dyb 9 cm

Tegninger: T12
Foto: D/125
Består af:
Indgår i:
Fund: P34: til flotering , Oldtid-Oldtid
Lag:

A155

Stolpehul, Stolpehul, Oldtid-Oldtid

1) Mørkbrun ler med trækulnister. 2) Lysbrun leret undergrund. Dia 22 cm, 17 cm dyb

Tegninger: T18
Foto: D/134
Består af:
Indgår i:
Fund:
Lag:

A156

Stolpehul, Stolpehul, Oldtid-Oldtid

1) Mørkbrun ler med trækulnister. 2) Lysbrun leret undergrund. Dia 10 cm, 17 cm dyb

Tegninger: T18
Foto: D/135
Består af:
Indgår i:
Fund:
Lag:

A157

Stolpehul, Stolpehul, Oldtid-Oldtid

1) Mørkgråbrun ler med trækulnister undergrundspletter. 2) Orange leret undergrund. Dia 38 cm, 24 cm dyb

Tegninger: T18
Foto: D/139
Består af:
Indgår i:

Fund: P35: til flotering , Oldtid-Oldtid
Lag:

A158

Stolpehul, Stolpehul, Oldtid-Oldtid

1) Mørkbrun ler med trækulnister. 2) Orange leret undergrund. Dia 20 cm, 27 cm dyb

Tegninger: T18
Foto: D/138
Består af:
Indgår i:
Fund:
Lag:

A159

Stolpehul, Stolpehul, Oldtid-Oldtid

1) Gråt let sandet ler med undergrundspletter. 2) Lysbrun leret undergrund. Dia 19 cm, 20 cm dyb

Tegninger: T17
Foto: D/160
Består af:
Indgår i:
Fund:
Lag:

A160

Stolpehul, Stolpehul, Oldtid-Oldtid

1) Grå ler med plamager af undergrund. 2) Gul leret undergrund. 3) Pløjelag. Dia 46 cm, 40 cm dyb

Tegninger: T17
Foto: D/161
Består af:
Indgår i:
Fund:
Lag:

A161

Udgår, Natur, Udateret-Udateret

Nedsivning

Tegninger: T19
Foto:
Består af:
Indgår i:

Fund:

Lag:

A162

Grube, Grube, Oldtid-Oldtid

1) Lyst gråbrunt sandet ler med mange trækulnister. 2) Mørkt brungråt sandet lerr, mørktfarvet af trækul, mod bunden delvis sortfarvet og trækulmættet, keramikskår enkelte steder i fylden. 3) Gulbrunt ler med rødbrune jernudfældninger, undergrund. Ø 168 cm, 56 cm dyb

Tegninger: T19

Foto: D/162

Består af:

Indgår i:

Fund: P36: til flotering , Oldtid-Oldtid; X53: Keramik diverse, Oldtid-Oldtid

Lag:

A164

Stolpehul, Stolpehul, Oldtid-Oldtid

1) Lysbrungråt humøst ler med trækulnister. 2) Gul undergrundsler. Dia 30cm, dyb 17 cm

Tegninger: T12

Foto: D/116, D/118

Består af:

Indgår i:

Fund:

Lag:

A165

Stolpehul, Stolpehul, Oldtid-Oldtid

1) Lys gråbrunt humøst ler med trækulnister. 2) Gul undergrunds ler. Dia 36 cm, 12 cm dyb

Tegninger: T12

Foto:

Består af:

Indgår i:

Fund:

Lag:

A166

Stolpehul, Stolpehul, Oldtid-Oldtid

1) Mørk brungråt humøst ler med trækulnister, stolpespor. 2) Gulbrungråt humøst ler, nedgravning til stolpe. 3) Gult undergrunds ler. Dia 28 cm, dyb 30 cm

Tegninger: T12
Foto: D/122
Består af:
Indgår i:
Fund:
Lag:

A167

Stolpehul, Stolpehul, Oldtid-Oldtid

1) Mørkbrun ler med undergrundplamager. 2) Lysbrun leret undergrund. Dia 24 cm, 24 cm dyb

Tegninger: T18
Foto: D/133
Består af:
Indgår i:
Fund:
Lag:

A168

Stolpehul, Stolpehul, Udateret-Udateret

Stolpehul? natur? 1) Mørktbrunt ler. 2) Brungrålig leret undergrund. Dia 20 cm, 5 cm dyb

Tegninger: T18
Foto:
Består af:
Indgår i:
Fund:
Lag:

A169

Stolpehul, Stolpehul, Oldtid-Oldtid

1) Mørkbrun ler med større plamager af undergrund. 2) Lysbrun leret undergrund. Dia 25 cm, 26 cm dyb

Tegninger: T18
Foto: D/136
Består af:
Indgår i:
Fund: P37: til flotering , Oldtid-Oldtid
Lag:

A170

Stolpehul, Stolpehul, Oldtid-Oldtid

1) Mørkgråbrunler med undergrundspletter. 2) Gullig leret undergrund. Dia 20 cm, 18 cm dyb

Tegninger: T18
Foto: D/137
Består af:
Indgår i:
Fund:
Lag:

A171

Stolpehul, Stolpehul, Oldtid-Oldtid

1) Mørkt grå- let sandet ler med enkelte pletter af undergrund. 2) Brungult ler med pletter af rødbrune jernudfældninger- undergrund. Dia 22 cm, 7 cm dyb

Tegninger: T17
Foto: D/140
Består af:
Indgår i:
Fund:
Lag:

A172

Stolpehul, Stolpehul, Oldtid-Oldtid

1) Mørkt gråt let sandet ler med pletter af undergrund. 2) Brungult ler med pletter af rødbrun jernudfældninger- undergrund. Ø 34 cm, 9 cm dyb

Tegninger: T17
Foto: D/141, D/142
Består af:
Indgår i:
Fund:
Lag:

A173

Stolpehul, Stolpehul, Oldtid-Oldtid

1) Gråt let sandet ler- næsten ikke synlig i profil- rund i fladen. 2) Brungult ler med pletter af rødbrune jernudfældninger. Ø 26 cm, 1,5 cm dyb

Tegninger: T17
Foto: D/143
Består af:
Indgår i:
Fund:
Lag:

A174

Stolpehul, Stolpehul, Oldtid-Oldtid

1) Gråt sandet ler med enkelte pletter af undergrund. 2) Gulbrunt ler med rødbrune jernudfældninger, undergrund. Ø 20 cm, 9 cm dyb, rund i fladen. Næppe stolpehul

Tegninger: T19
Foto: D/159
Består af:
Indgår i:
Fund:
Lag:

A175

Stolpehul, Stolpehul, Oldtid-Oldtid

1) Brungråt sandet ler med pletter af undergrund. 2) som 1, men meget opblandet med undergrund. 3) Gulbrunt ler med rødbrune jernudfældninger, undergrund. Ø 50 cm, dyb 35 cm

Tegninger: T19
Foto: D/158
Består af:
Indgår i:
Fund: P38: til flotering , Oldtid-Oldtid
Lag:

A176

Stolpehul, Stolpehul, Oldtid-Oldtid

1) Mørkgråt ler med trækulnister og lyse plamager af undergrund. 2) Gulbrunt leret undergrund. Dia 22 cm, 17 cm dyb

Tegninger: T17
Foto:
Består af:
Indgår i:
Fund:
Lag:

A177

Naturfænomen, Naturfænomen, Udateret-Udateret

Nedsivning

Tegninger: T19
Foto:
Består af:
Indgår i:
Fund:
Lag:

A178

Naturfænomen, Naturfænomen, Udateret-Udateret

Nedsivning

Tegninger: T19

Foto:

Består af:

Indgår i:

Fund:

Lag:

A179

Naturfænomen, Naturfænomen, Udateret-Udateret

Nedsivning

Tegninger: T19

Foto:

Består af:

Indgår i:

Fund:

Lag:

A181

Naturfænomen, Lavning, Udateret-Udateret

lavning ved A97.

Fyld af gråt let sandet ler. Heri enkelte skår af porøs keramik.

Tegninger:

Foto: E/177

Består af:

Indgår i:

Fund: X25: Keramik diverse, Oldtid-Oldtid; X103: Keramik diverse, Oldtid-Oldtid

Lag:

A182

Grube, Grube, Oldtid-Oldtid

Grube/lavningsplet1) Groft sandet ler med diffuse pletter af undergrund. Heri porøs keramik. 2) Undergrund af lyst gult sandet ler. De små keramikskår var for små til at komme med hjem. Ø 144 cm, dyb 54 cm

Tegninger: T25

Foto:

Består af:

Indgår i:

Fund:

Lag:

A183

Naturfænomen, Lavning, Udateret-Udateret

Lavningsplet med enkelte spredte skår af porøs keramik. Snittet n-s

Tegninger: T25

Foto:

Består af:

Indgår i:

Fund:

Lag:

A184

Grube, Grube, Oldtid-Oldtid

Bund af grube. 1) Groft ler med nister af trækulnister 2) Undergrund af gult sandet ler. Ø 34 cm, dyb 10 cm

Tegninger: T25

Foto:

Består af:

Indgår i:

Fund:

Lag:

A185

Grube, Grube, Oldtid-Oldtid

1) Mørkt gråt let sandet ler med nister og pletter af rødt brændt ler og nister af trækul. 2) Undergrund af gult ler. Ø >80 cm, dyb >60 cm

Tegninger: T25

Foto: D/231

Består af:

Indgår i:

Fund:

Lag:

A186

Grube, Koge-/ildgrube, Oldtid-Oldtid

Bund af kogegrube. 1) Sort udvasket trækul, med pletter af trækul. 2) Undergrund af gult ler. Ø 50 cm, dyb 5 cm

Tegninger: T25

Foto: D/232

Består af:

Indgår i:

Fund:

Lag:

A187

Grube, Grube, Oldtid-Oldtid

1) Gråt til mørkt gråt let sandet ler, udsivning mod sider bund. 2) Undergrund af gult ler. Ø 38 cm, dyb 34 cm

Tegninger: T25

Foto: D/233

Består af:

Indgår i:

Fund:

Lag:

A188

Grube, Koge-/ildgrube, Oldtid-Oldtid

Kogegrube i ældre lavning. Ø ca 80 cm. Fyld af gråt til bruntgråt sandet ler (lavning) med gråsorte pletter af udvasket trækul, Ca 5 cm dyb. Enkelte brændte sten

Tegninger: T25

Foto:

Består af:

Indgår i:

Fund:

Lag:

K4

Bygning, Huskonstruktion, Jernalder

Huskonstruktion, hvoraf 5 stolper ses i grøften.

Huset består af mindst tre sæt, hvoraf 2 ½ sæt ses i den ca. 3,5 meter brede grøft. Der formodes at ligge endnu en stolpe til makkeren i det 3. sæt uden for grøften mod nord. På grund af ledninger og en markgrøft kunne der ikke udvides i dette område, der tillige forventes at være stærkt forstyrret. Det kan ikke udelukkes, at der er flere sæt uden for udgravningsgrænsen mod nordvest.

Konstruktionen består af stolperne A96, A100, A99, A102 og A103. Stolperne ligner hinanden i form, farve og struktur. De er mellem 40-50 cm i diameter og 40-60 cm dybe. Fyldet består af mørkt brungråt ler med trækulsnister, og der er stolpespor i tre af stolperne.

Huset er nordvest-sydøst orienteret. Spændet mellem sættende er større i det midterste sæt, end for det sydøstlige sæt, hvor begge stolper ses i grøften. Afstanden mellem stolperne i det midterste sæt er således 2,42m mens det er 1,72 meter for det sydøstlige sæt. Fagafstanden mellem stolperne i den sydlige stolperække, er henholdsvis 5,85 m og 5,26 m fra nordvest mod sydøst. Husets samlede længde (hvis der ikke er flere sæt mod nord) er 11 meter.

Det buede vægforløb og husets mål har paralleller i huse fra Københavns vestegn, dateret til ældre germansk jernalder (4.-5. århundrede) (Boye 1992: 159-166).

Tegninger: T10
Foto:
Består af: A96, A99, A100, A102, A103
Indgår i:
Fund:
Lag:

K5

Produktionsanlæg, Jernudvindingsanlæg, Jernalder

Se A97

Tegninger: T14, T15, T16
Foto:
Består af: A97
Indgår i:
Fund:
Lag:

K6

Bygning, Huskonstruktion , Oldtid

Huskonstruktion i Interesseområde 4.

Tegninger:
Foto:
Består af:
Indgår i:
Fund:
Lag:

Kampagne: 25-03-2014

A189

Grube, Koge-/ildgrube, Oldtid

Kogegrube, 62 cm i snittet, 12 cm dyb, snittet vest-øst. Fyld af mørkbrungråt trækulsholdigt ler med mange ildpåvirkede sten. Ug Gult ler

Tegninger:
Foto: D/245, D/247
Består af:
Indgår i:

Fund:

Lag:

A190

Grube, Koge-/ildgrube, Oldtid

Rest af kogegrube, Gråbrunt tærkulsholdigt ler med ildpåvirkede sten

Tegninger:

Foto: D/245

Består af:

Indgår i:

Fund:

Lag:

A191

Grube, Koge-/ildgrube, Oldtid

Kogegrube, Fyld af mørkbrungråt trækulsholdigt ler med mange ildpåvirkede sten.

Tegninger:

Foto: D/245

Består af:

Indgår i:

Fund:

Lag:

A192

Grube, Grube, Oldtid

Grube, Snittet øst-vest, 68 cm i snit, 13 cm dyb. Fyld af brungråt humøst ler med nister af trækul og rødbrændt ler. UG af gult ler.

Tegninger:

Foto: D/246, D/248

Består af:

Indgår i:

Fund:

Lag:

G19

Udgravningsteknisk, Felt, Nutid

Udgravningsfelt

Tegninger:

Foto:

Består af:

Indgår i:

Fund:

Lag:

FundListe

Fund	Materiale	Genstand	Datering	Anlæg
Kampagne: 26-08-2013				
P1	Jord	til flotering	Oldtid- Oldtid	A49
P2	Jord	til flotering	Oldtid- Oldtid	A42
P3	Jord	til flotering	Oldtid- Oldtid	A50
P4	Jord	til flotering	Oldtid- Oldtid	A43
X1	Keramik / oldtid	Bundskår	Oldtid- Oldtid	A62, K3
X2	Flint	Skraber	Oldtid- Oldtid	A25
X3	Flint	Skraber	Oldtid- Oldtid	A27
X4	Flint	Afslag	Oldtid- Oldtid	A51
X5	Keramik / oldtid	Randskår	Oldtid- Oldtid	A54
X6	Keramik / oldtid	Keramik diverse	Oldtid- Oldtid	A65
X7	Keramik / oldtid	Keramik diverse	Oldtid- Oldtid	A79
X8	Flint	Afslag	Oldtid- Oldtid	A79
X9	Flint	Skraber	Oldtid- Oldtid	A79
X10	Zoologisk materiale	Menneskeknogler	Oldtid- Oldtid	A62, K3

Fund	Materiale	Genstand	Datering	Anlæg
Kampagne: 03-02-2014				

P5	Jord	til flotering	Oldtid- Oldtid	A96
P6	Jord	til flotering	Oldtid- Oldtid	A99
P7	Jord	til flotering	Oldtid- Oldtid	A100
P8	Jord	til flotering	Oldtid- Oldtid	A102
P9	Jord	til flotering	Oldtid- Oldtid	A103
P10	Jord	til flotering	Oldtid- Oldtid	A110
P11	Jord	til flotering	Oldtid- Oldtid	A114
P12	Jord	til flotering	Oldtid- Oldtid	A116
P13	Jord	til flotering	Oldtid- Oldtid	A117
P14	Jord	til flotering	Oldtid- Oldtid	A118
P15	Jord	til flotering	Oldtid- Oldtid	A121
P16	Jord	Til anden naturvidenskabelig analyse	Oldtid- Oldtid	A122
P17	Jord	Til anden naturvidenskabelig analyse	Oldtid- Oldtid	A122
P18	Jord	Til anden naturvidenskabelig analyse	Oldtid- Oldtid	A122
P19	Jord	Til anden naturvidenskabelig analyse	Oldtid- Oldtid	A122
P20	Jord	Til anden naturvidenskabelig analyse	Oldtid- Oldtid	A122
P21	Jord	Til anden naturvidenskabelig analyse	Oldtid- Oldtid	A122
P22	Jord	til flotering	Oldtid- Oldtid	A123
P23	Jord	til flotering	Oldtid-	A124

			Oldtid	
P24	Jord	til flotering	Oldtid- Oldtid	A128
P25	Jord	til flotering	Oldtid- Oldtid	A137
P26	Jord	til flotering	Oldtid- Oldtid	A139
P27	Jord	til flotering	Oldtid- Oldtid	A139
P28	Jord	til flotering	Oldtid- Oldtid	A139
P29	Jord	til flotering	Oldtid- Oldtid	A140
P30	Jord	til flotering	Oldtid- Oldtid	A141
P31	Jord	til flotering	Oldtid- Oldtid	A150
P32	Jord	til flotering	Oldtid- Oldtid	A151
P33	Jord	til flotering	Oldtid- Oldtid	A152
P34	Jord	til flotering	Oldtid- Oldtid	A154
P35	Jord	til flotering	Oldtid- Oldtid	A157
P36	Jord	til flotering	Oldtid- Oldtid	A162
P37	Jord	til flotering	Oldtid- Oldtid	A169
P38	Jord	til flotering	Oldtid- Oldtid	A175
P39	Jord	Til anden naturvidenskabelig analyse	Jernalder- Jernalder	A97
P40	Jord	Til anden naturvidenskabelig analyse	Jernalder- Jernalder	A97
P41	Jord	Til anden naturvidenskabelig analyse	Jernalder- Jernalder	A97
P42	Jord	Til anden	Jernalder-	A97

		naturvidenskabelig analyse	Jernalder	
P43	Jord	Til anden naturvidenskabelig analyse	Jernalder-Jernalder	A97
P44	Jord	Til anden naturvidenskabelig analyse	Jernalder-Jernalder	A97
P45	Jord	Til anden naturvidenskabelig analyse	Jernalder-Jernalder	A97
P46	Jord	Til anden naturvidenskabelig analyse	Jernalder-Jernalder	A97
P47	Jord	Til anden naturvidenskabelig analyse	Jernalder-Jernalder	A97
P48	Jord	til flotering	Jernalder-Jernalder	A97
P49	Jord	Til anden naturvidenskabelig analyse	Jernalder-Jernalder	A97
P50	Jord	Til anden naturvidenskabelig analyse	Jernalder-Jernalder	A97
P51	Jord	Til anden naturvidenskabelig analyse	Jernalder-Jernalder	A97
P52	Jord	Til anden naturvidenskabelig analyse	Jernalder-Jernalder	A97
P53	Jord	Til anden naturvidenskabelig analyse	Jernalder-Jernalder	A97
P54	Jord	Til anden naturvidenskabelig analyse	Jernalder-Jernalder	A97
P55	Jord	Til anden naturvidenskabelig analyse	Jernalder-Jernalder	A97
P56	Jord	Til anden naturvidenskabelig analyse	Jernalder-Jernalder	A97
P57	Jord	Til anden naturvidenskabelig analyse	Jernalder-Jernalder	A97
P58	Jord	Til anden naturvidenskabelig analyse	Jernalder-Jernalder	A97
P59	Jord	til flotering	Jernalder-Jernalder	A97
P60	Jord	Til anden naturvidenskabelig analyse	Jernalder-Jernalder	A97
P61	Jord	Til anden	Jernalder-	A97

		naturvidenskabelig analyse	Jernalder	
P62	Jord	Til anden naturvidenskabelig analyse	Jernalder-Jernalder	A97
P63	Jord	Til anden naturvidenskabelig analyse	Jernalder-Jernalder	A97
P64	Jord	Til anden naturvidenskabelig analyse	Jernalder-Jernalder	A97
P65	Jord	Til anden naturvidenskabelig analyse	Jernalder-Jernalder	A97
P66	Jord	til flotering	Jernalder-Jernalder	A97
P67	Jord	Til anden naturvidenskabelig analyse	Jernalder-Jernalder	A97
P68	Jord	Til anden naturvidenskabelig analyse	Jernalder-Jernalder	A97
P69	Jord	Til anden naturvidenskabelig analyse	Jernalder-Jernalder	A97
X11	Ler	Brændt ler	Oldtid-Oldtid	A97
X12	Slagge	Slagge	Oldtid-Oldtid	A97
X13	Slagge	slagge	Oldtid-Oldtid	A97
X14	Ler	Brændt ler	Oldtid-Oldtid	A97
X15	Kobberlegering	ring	Oldtid-Oldtid	
X16	Ler	Brændt ler	Oldtid-Oldtid	
X17	Ler	Brændt ler	Oldtid-Oldtid	
X18	Ler	Brændt ler	Oldtid-Oldtid	A97
X19	Ler	Brændt ler	Oldtid-Oldtid	A97
X20	Ler	Brændt ler	Oldtid-Oldtid	A97
X21	Ler	Brændt ler	Oldtid-	

			Oldtid	
X22	Ler	Brændt ler	Oldtid- Oldtid	A97
X23	Ler	Brændt ler	Oldtid- Oldtid	A97
X24	Ler	Brændt ler	Oldtid- Oldtid	A97
X25	Keramik / oldtid	Keramik diverse	Oldtid- Oldtid	A97, A181
X26	Ler	Sintret lertrekant	Jernalder- Jernalder	
X27	Slagge	Slagge	Oldtid- Oldtid	A97
X28	Ler	Brændt ler	Oldtid- Oldtid	
X29	Ler	Brændt ler	Oldtid- Oldtid	
X30	Slagge	Slagge fra inderside af ovnplade?	Oldtid- Oldtid	A97
X31	Ler	Brændt ler	Oldtid- Oldtid	A97
X32	Keramik/historisk tid	Keramik diverse	Nyere tid (1661 -)- Nyere tid (1661 -)	A84
X33	Keramik / oldtid	Keramik diverse	Oldtid- Oldtid	A102
X34	Keramik / oldtid	Keramik diverse	Oldtid- Oldtid	A86
X35	Kobberlegering	Fibel	Ældre Romersk Jernalder- Ældre Romersk Jernalder	
X36	Keramik / oldtid	Keramik diverse	Oldtid- Oldtid	A87
X37	Bygningskeramik	Teglfragmenter	Nyere tid (1661 -)- Nyere tid	A92

			(1661 -)	
X38	Keramik / oldtid	Ildbuk	Oldtid- Oldtid	A102
X39	Keramik / oldtid	Ildbuk	Oldtid- Oldtid	A121
X40	Keramik / oldtid	Keramik diverse	Ældre Romersk Jernalder- Ældre Romersk Jernalder	A121
X41	Udgår	Natursten	Udateret- Udateret	A121
X42	Ler	Lerklining	Oldtid- Oldtid	A123
X43	Keramik / oldtid	Keramik diverse	Oldtid- Oldtid	A124
X44	Udgår	Keramik diverse	Oldtid- Oldtid	A124
X45	Keramik / oldtid	Keramik diverse	Oldtid- Oldtid	A125
X46	Keramik / oldtid	Keramik diverse	Oldtid- Oldtid	A128
X47	Keramik / oldtid	Keramik diverse	Oldtid- Oldtid	A131
X48	Keramik / oldtid	Ildbuk	Oldtid- Oldtid	A137
X49	Keramik / oldtid	Keramik diverse	Oldtid- Oldtid	A137
X50	Flint	Afslag	Oldtid- Oldtid	A137
X51	Flint	Afslag	Oldtid- Oldtid	A140
X52	Keramik / oldtid	Keramik diverse	Oldtid- Oldtid	A140
X53	Keramik / oldtid	Keramik diverse	Oldtid- Oldtid	A162
X54	Keramik / oldtid	Keramik diverse	Oldtid- Oldtid	A139

X55	Keramik / oldtid	Keramik diverse	Oldtid-Oldtid	A139
X56	Keramik / oldtid	Randskår	Oldtid-Oldtid	
X57	Flint	Afslag	Oldtid-Oldtid	A139
X58	Flint	Kerne/blok/knude	Oldtid-Oldtid	
X59	Sten	Art: granit	Oldtid-Oldtid	A139
X60	Sten	Art: Forstening	Udateret-Udateret	A139
X61	Zoologisk materiale	Dyrekogler	Oldtid-Oldtid	A83
X62	Zoologisk materiale	Dyrekogler	Oldtid-Oldtid	A84
X63	Zoologisk materiale	Dyrekogler	Oldtid-Oldtid	A86
X64	Zoologisk materiale	Dyrekogler	Oldtid-Oldtid	A87
X65	Zoologisk materiale	Dyrekogler	Oldtid-Oldtid	A92
X66	Zoologisk materiale	Dyrekogler	Oldtid-Oldtid	A102
X67	Zoologisk materiale	Dyrekogler	Oldtid-Oldtid	A123
X68	Zoologisk materiale	Dyrekogler	Oldtid-Oldtid	A121
X69	Zoologisk materiale	Dyrekogler	Oldtid-Oldtid	A125
X70	Zoologisk materiale	Dyrekogler	Oldtid-Oldtid	A128
X71	Zoologisk materiale	Dyrekogler	Oldtid-Oldtid	A123
X72	Zoologisk materiale	Dyrekogler	Oldtid-Oldtid	A124
X73	Zoologisk materiale	Dyrekogler	Oldtid-Oldtid	A139

X74	Keramik / oldtid	Randskår	Bronzealder- Bronzealder	
X75	Flint	Bor	Oldtid- Oldtid	
X76	Flint	Skraber	Oldtid- Oldtid	
X77	Flint	Forarbejdet flint	Oldtid- Oldtid	
X78	Keramik / oldtid	Keramik diverse	Oldtid- Oldtid	A94
X79	Zoologisk materiale	Dyrekogler	Ældre Romersk Jernalder- Ældre Romersk Jernalder	A122
X80	Zoologisk materiale	Dyrekogler	Ældre Romersk Jernalder- Ældre Romersk Jernalder	A122
X81	Zoologisk materiale	Dyrekogler	Ældre Romersk Jernalder- Ældre Romersk Jernalder	A122
X84	Zoologisk materiale	Dyrekogler	Ældre Romersk Jernalder- Ældre Romersk Jernalder	A122
X85	Zoologisk materiale	Dyrekogler	Ældre Romersk Jernalder- Ældre Romersk Jernalder	A122
X86	Zoologisk materiale	Dyrekogler	Ældre Romersk Jernalder-	A122

			Ældre Romersk Jernalder	
X87	Zoologisk materiale	Dyrekogler	Ældre Romersk Jernalder-Ældre Romersk Jernalder	A122
X88	Zoologisk materiale	Dyrekogler	Ældre Romersk Jernalder-Ældre Romersk Jernalder	A122
X89	Flint	Afslag	Ældre Romersk Jernalder-Ældre Romersk Jernalder	A122
X90	Keramik / oldtid	Keramik diverse	Ældre Romersk Jernalder-Ældre Romersk Jernalder	A122
X91	Keramik / oldtid	Keramik diverse	Ældre Romersk Jernalder-Ældre Romersk Jernalder	A122
X92	Keramik / oldtid	Keramik diverse	Ældre Romersk Jernalder-Ældre Romersk Jernalder	A122
X93	Keramik / oldtid	Ildbuk	Ældre Romersk Jernalder-Ældre Romersk	A122

			Jernalder	
X94	Keramik / oldtid	Lerrør	Ældre Romersk Jernalder- Ældre Romersk Jernalder	A122
X95	Sten	Sten	Ældre Romersk Jernalder- Ældre Romersk Jernalder	A122
X96	Keramik / oldtid	Keramik diverse	Ældre Romersk Jernalder- Ældre Romersk Jernalder	A122
X97	Keramik / oldtid	Ildbuk	Ældre Romersk Jernalder- Ældre Romersk Jernalder	A122
X98	Keramik / oldtid	Lerrør	Ældre Romersk Jernalder- Ældre Romersk Jernalder	A122
X99	Sten	Sten	Ældre Romersk Jernalder- Ældre Romersk Jernalder	A122
X100	Ler	Brændt ler med stofindtryk	Ældre Romersk Jernalder- Ældre Romersk Jernalder	A122

X101	Keramik / oldtid	Keramik diverse	Ældre Romersk Jernalder- Ældre Romersk Jernalder	A122
X102	Ler	Brændt ler	Ældre Romersk Jernalder- Ældre Romersk Jernalder	A122
X103	Keramik / oldtid	Keramik diverse	Oldtid- Oldtid	A181
X104	Bly/tin	genstand	Nyere tid (1661 -)- Nyere tid (1661 -)	
X105	Ler	Brændt ler	Oldtid- Oldtid	A97
X106	Slagge	Slagge	Oldtid- Oldtid	A97
X107	Slagge	Slagge	Oldtid- Oldtid	A97
X108	Ler	Brændt ler	Oldtid- Oldtid	A97
X109	Slagge	Slagge	Oldtid- Oldtid	A97
X110	Ler	Brændt ler	Oldtid- Oldtid	A97
X111	Ler	Brændt ler	Oldtid- Oldtid	A97
X112	Ler	Brændt ler	Oldtid- Oldtid	A97
X113	Slagge	Slagge	Oldtid- Oldtid	A97
X114	Ler	Brændt ler	Oldtid- Oldtid	A97
X115	Slagge	slagge	Oldtid- Oldtid	A97

X116	Ler	Brændt ler	Oldtid-Oldtid	A97
X117	Ler	Brændt ler	Oldtid-Oldtid	A97
X118	Slagge	Slagge	Oldtid-Oldtid	A97
X119	Ler	Brændt ler	Oldtid-Oldtid	A97
X120	Keramik / oldtid	Keramik diverse	Oldtid-Oldtid	A97
X121	Keramik / oldtid	Keramik diverse	Oldtid-Oldtid	A97
X122	Ler	Brændt ler	Oldtid-Oldtid	A97
X123	Slagge	Slagge	Oldtid-Oldtid	A97
X124	Ler	Brændt ler	Jernalder-Jernalder	A97
X125	Ler	Brændt ler	Jernalder-Jernalder	A97
X126	Ler	Brændt ler	Jernalder-Jernalder	A97
X127	Ler	Brændt ler	Jernalder-Jernalder	A97
X128	Ler	Brændt ler	Jernalder-Jernalder	A97
X129	Ler	Brændt ler	Oldtid-Oldtid	A97
X130	Ler	Brændt ler	Jernalder-Jernalder	A97
X131	Sten	Forstening	Oldtid-Oldtid	A97

Fund	Materiale	Genstand	Datering	Anlæg
Kampagne: 25-03-2014				

X82	Zoologisk materiale	Dyrekogler	Ældre Romersk Jernalder-Ældre Romersk Jernalder	A122
X83	Zoologisk materiale	Dyrekogler	Ældre Romersk Jernalder-Ældre Romersk Jernalder	A122

Fundbeskrivelse

Kampagne: 26-08-2013

P1

Jord , til flotering , Oldtid-Oldtid

Jordprøve fra A49

Tegninger:

Foto:

Anlæg: A49

Fund: P1: til flotering , Oldtid-Oldtid

Lag

P2

Jord , til flotering , Oldtid-Oldtid

Jordprøve fra A42

Tegninger:

Foto:

Anlæg: A42

Fund: P2: til flotering , Oldtid-Oldtid

Lag

P3

Jord , til flotering , Oldtid-Oldtid

Jordprøve fra A50

Tegninger:

Foto:

Anlæg: A50

Fund: P3: til flotering , Oldtid-Oldtid

Lag

P4

Jord , til flotering , Oldtid-Oldtid

Jordprøve fra A43

Tegninger:

Foto:

Anlæg: A43

Fund: P4: til flotering , Oldtid-Oldtid

Lag

X1

Keramik / oldtid, Bundskår, Oldtid-Oldtid

Stærkt nedpløjet urne med menneskeknogler i. Urnen var nedsat i den vestlige del af fyldskiftet A62, der tolkes som højfyld fra en stærkt nedpløjet gravhøj. Bunden af urnen er bevaret i op til ca 5 cm højde. Urnen er sammenlimmet, med undtagelse af enkelte skår.

Standfladen er 10,8 cm i diameter og urnen er 16,5 cm i diameter ved bugen i det bevarede niveau. Godset er 0,7 cm tykt og har en sortbrun let mørkere kerne end ydersiderne der er henholdsvis gråbrun på indersiden og mørk brunsort til brunrød på ydersiden. Den brunsorte farve på ydersiden repræsenterer let tilsodning, og optræder i hele bundens yderside (standfladen) og lidt op af den ene side på bugen. Magring med knust granit af 1-3 mm størrelse.

Tegninger:

Foto: D/46, D/47, D/48

Anlæg: A62, K3

Fund: X1: Bundskår, Oldtid-Oldtid; X10: Menneskeknogler, Oldtid-Oldtid

Lag

X10

Zoologisk materiale, Menneskeknogler, Oldtid-Oldtid

Hvidbrændte fragmenterede knogler fra urnen X1

Smådele ligger i pose mens sammenhængende dele ligger med jord under for at de ikke skal fragmenteres yderligere.

Tegninger:

Foto: D/46, D/47, D/48

Anlæg: A62, K3

Fund: X1: Bundskår, Oldtid-Oldtid; X10: Menneskeknogler, Oldtid-Oldtid

Lag

Kampagne: 03-02-2014

P10

Jord , til flotering , Oldtid-Oldtid

L4

Tegninger:

Foto:

Anlæg: A110

Fund: P10: til flotering , Oldtid-Oldtid

Lag:

P11

Jord , til flotering , Oldtid-Oldtid

L1

Tegninger:

Foto:

Anlæg: A114

Fund: P11: til flotering , Oldtid-Oldtid

Lag

P12

Jord , til flotering , Oldtid-Oldtid

L1

Tegninger:

Foto:

Anlæg: A116

Fund: P12: til flotering , Oldtid-Oldtid

Lag

P13

Jord , til flotering , Oldtid-Oldtid

L1

Tegninger:

Foto:

Anlæg: A117

Fund: P13: til flotering , Oldtid-Oldtid

Lag

P14

Jord , til flotering , Oldtid-Oldtid

L1

Tegninger:

Foto:

Anlæg: A118

Fund: P14: til flotering , Oldtid-Oldtid

Lag

P15

Jord , til flotering , Oldtid-Oldtid

L1

Tegninger:

Foto:

Anlæg: A121

Fund: P15: til flotering , Oldtid-Oldtid
Lag

P16

Jord , Til anden naturvidenskabelig analyse, Oldtid-Oldtid

L1

Tegninger:

Foto:

Anlæg: A122

Fund: P16: Til anden naturvidenskabelig analyse, Oldtid-Oldtid

Lag

P17

Jord , Til anden naturvidenskabelig analyse, Oldtid-Oldtid

L1, 5 poser

Tegninger:

Foto:

Anlæg: A122

Fund: P17: Til anden naturvidenskabelig analyse, Oldtid-Oldtid

Lag

P18

Jord , Til anden naturvidenskabelig analyse, Oldtid-Oldtid

L6

Tegninger:

Foto:

Anlæg: A122

Fund: P18: Til anden naturvidenskabelig analyse, Oldtid-Oldtid

Lag

P19

Jord , Til anden naturvidenskabelig analyse, Oldtid-Oldtid

L10

Tegninger:

Foto:

Anlæg: A122

Fund: P19: Til anden naturvidenskabelig analyse, Oldtid-Oldtid

Lag

P20

Jord , Til anden naturvidenskabelig analyse, Oldtid-Oldtid

L5, fra område med keramik konc. i anlægets nv hjørne

Tegninger:

Foto:

Anlæg: A122

Fund: P20: Til anden naturvidenskabelig analyse, Oldtid-Oldtid

Lag

P21

Jord , Til anden naturvidenskabelig analyse, Oldtid-Oldtid

Overgang mellem L5 & 6, under sydlige del

Tegninger:

Foto:

Anlæg: A122

Fund: P21: Til anden naturvidenskabelig analyse, Oldtid-Oldtid

Lag

P22

Jord , til flotering , Oldtid-Oldtid

L1

Tegninger:

Foto:

Anlæg: A123

Fund: P22: til flotering , Oldtid-Oldtid

Lag

P24

Jord , til flotering , Oldtid-Oldtid

L3

Tegninger:

Foto:

Anlæg: A128

Fund: P24: til flotering , Oldtid-Oldtid

Lag

P25

Jord , til flotering , Oldtid-Oldtid

L1

Tegninger:

Foto:

Anlæg: A137

Fund: P25: til flotering , Oldtid-Oldtid

Lag

P26

Jord , til flotering , Oldtid-Oldtid

L1

Tegninger:

Foto:

Anlæg: A139

Fund: P26: til flotering , Oldtid-Oldtid

Lag

P27

Jord , til flotering , Oldtid-Oldtid

L5

Tegninger:

Foto:

Anlæg: A139

Fund: P27: til flotering , Oldtid-Oldtid

Lag

P28

Jord , til flotering , Oldtid-Oldtid

L5

Tegninger:

Foto:

Anlæg: A139

Fund: P28: til flotering , Oldtid-Oldtid

Lag

P30

Jord , til flotering , Oldtid-Oldtid

L1

Tegninger:

Foto:

Anlæg: A141

Fund: P30: til flotering , Oldtid-Oldtid
Lag

P31

Jord , til flotering , Oldtid-Oldtid

L1

Tegninger:

Foto:

Anlæg: A150

Fund: P31: til flotering , Oldtid-Oldtid

Lag

P32

Jord , til flotering , Oldtid-Oldtid

L1

Tegninger:

Foto:

Anlæg: A151

Fund: P32: til flotering , Oldtid-Oldtid

Lag

P33

Jord , til flotering , Oldtid-Oldtid

L1

Tegninger:

Foto:

Anlæg: A152

Fund: P33: til flotering , Oldtid-Oldtid

Lag

P34

Jord , til flotering , Oldtid-Oldtid

L1

Tegninger:

Foto:

Anlæg: A154

Fund: P34: til flotering , Oldtid-Oldtid

Lag

P35

Jord , til flotering , Oldtid-Oldtid

L1

Tegninger:

Foto:

Anlæg: A157

Fund: P35: til flotering , Oldtid-Oldtid

Lag

P36

Jord , til flotering , Oldtid-Oldtid

L2

Tegninger:

Foto:

Anlæg: A162

Fund: P36: til flotering , Oldtid-Oldtid

Lag

P37

Jord , til flotering , Oldtid-Oldtid

L1

Tegninger:

Foto:

Anlæg: A169

Fund: P37: til flotering , Oldtid-Oldtid

Lag

P38

Jord , til flotering , Oldtid-Oldtid

L1

Tegninger:

Foto:

Anlæg: A175

Fund: P38: til flotering , Oldtid-Oldtid

Lag

P39

Jord , Til anden naturvidenskabelig analyse, Jernalder-Jernalder

Jordprøve fra A97 ved X19 (niv. 1-III) i balk. 1 spand

Tegninger:

Foto:

Anlæg: A97

Fund:

Lag

P40

Jord , Til anden naturvidenskabelig analyse, Jernalder-Jernalder

lag 1 niveau I 6 spande.

Tegninger:

Foto:

Anlæg: A97

Fund:

Lag

P41

Jord , Til anden naturvidenskabelig analyse, Jernalder-Jernalder

Lag 1 niv. II 1 spand

Tegninger:

Foto:

Anlæg: A97

Fund:

Lag

P42

Jord , Til anden naturvidenskabelig analyse, Jernalder-Jernalder

Lag 1 niv. III 1 spand

Tegninger:

Foto:

Anlæg: A97

Fund:

Lag

P43

Jord , Til anden naturvidenskabelig analyse, Jernalder-Jernalder

Lag 1 fra balk 1 spand

Tegninger:

Foto:

Anlæg: A97

Fund:
Lag

P44

Jord , Til anden naturvidenskabelig analyse, Jernalder-Jernalder

Lag 3 niv II 2 spande

Tegninger:

Foto:

Anlæg: A97

Fund:

Lag

P45

Jord , Til anden naturvidenskabelig analyse, Jernalder-Jernalder

Lag 3 niv. III 2 spande

Tegninger:

Foto:

Anlæg: A97

Fund:

Lag

P46

Jord , Til anden naturvidenskabelig analyse, Jernalder-Jernalder

Lag 3 niv. IV 1 spand

Tegninger:

Foto:

Anlæg: A97

Fund:

Lag

P47

Jord , Til anden naturvidenskabelig analyse, Jernalder-Jernalder

Lag 3 balk 1 spand

Tegninger:

Foto:

Anlæg: A97

Fund:

Lag

P48

Jord , til flotering , Jernalder-Jernalder

Lag 3 balk 1 spand

Tegninger:

Foto:

Anlæg: A97

Fund:

Lag

P49

Jord , Til anden naturvidenskabelig analyse, Jernalder-Jernalder

Lag 3 inde i lerbræmme uden niveau. 1 spand

Tegninger:

Foto:

Anlæg: A97

Fund:

Lag

P50

Jord , Til anden naturvidenskabelig analyse, Jernalder-Jernalder

Lag 4 niv. II 3 spande

Tegninger:

Foto:

Anlæg: A97

Fund:

Lag

P51

Jord , Til anden naturvidenskabelig analyse, Jernalder-Jernalder

Lag 4 niv. III 3 spande

Tegninger:

Foto:

Anlæg: A97

Fund:

Lag

P52

Jord , Til anden naturvidenskabelig analyse, Jernalder-Jernalder

A97 lag 12 niv. V 1 halv pose

Tegninger:

Foto:

Anlæg: A97

Fund:

Lag

P53

Jord , Til anden naturvidenskabelig analyse, Jernalder-Jernalder

Lag 4 niv. IV 3 spande

Tegninger:

Foto:

Anlæg: A97

Fund:

Lag

P54

Jord , Til anden naturvidenskabelig analyse, Jernalder-Jernalder

Lag 4 niv V 2 spande

Tegninger:

Foto:

Anlæg: A97

Fund:

Lag

P55

Jord , Til anden naturvidenskabelig analyse, Jernalder-Jernalder

Lag 5 niv II 1 spand

Tegninger:

Foto:

Anlæg: A97

Fund:

Lag

P56

Jord , Til anden naturvidenskabelig analyse, Jernalder-Jernalder

Lag 5 niv III 3 spande

Tegninger:

Foto:

Anlæg: A97

Fund:
Lag

P57

Jord , Til anden naturvidenskabelig analyse, Jernalder-Jernalder

Lag 5 niv. I 1 spand

Tegninger:

Foto:

Anlæg: A97

Fund:

Lag

P58

Jord , Til anden naturvidenskabelig analyse, Jernalder-Jernalder

Lag 5 niv. IV 2 spande

Tegninger:

Foto:

Anlæg: A97

Fund:

Lag

P59

Jord , til flotering , Jernalder-Jernalder

Lag 5 balk 1 spand floteres

Tegninger:

Foto:

Anlæg: A97

Fund:

Lag

P60

Jord , Til anden naturvidenskabelig analyse, Jernalder-Jernalder

Lag 7 niv. III 1 spand

Tegninger:

Foto:

Anlæg: A97

Fund:

Lag

P61

Jord , Til anden naturvidenskabelig analyse, Jernalder-Jernalder

Lag 8 niv. III 1 spand

Tegninger:

Foto:

Anlæg: A97

Fund:

Lag

P62

Jord , Til anden naturvidenskabelig analyse, Jernalder-Jernalder

Lag 8 niv. IV 2 spande

Tegninger:

Foto:

Anlæg: A97

Fund:

Lag

P63

Jord , Til anden naturvidenskabelig analyse, Jernalder-Jernalder

Lag 8 niv. V 1 spand

Tegninger:

Foto:

Anlæg: A97

Fund:

Lag

P64

Jord , Til anden naturvidenskabelig analyse, Jernalder-Jernalder

Lag 11 niv. V 2 spande

Lag 11 er omdøbt og beskrevet til lag 8

Tegninger:

Foto:

Anlæg: A97

Fund:

Lag

P65

Jord , Til anden naturvidenskabelig analyse, Jernalder-Jernalder

Lag 13 niv. VI 1 spand

Tegninger:

Foto:

Anlæg: A97

Fund:

Lag

P66

Jord , til flotering , Jernalder-Jernalder

Lag 1 niv. I. floteret.

Tegninger:

Foto:

Anlæg: A97

Fund:

Lag

P67

Jord , Til anden naturvidenskabelig analyse, Jernalder-Jernalder

P67 lag 9 niv IV

1 lille pose

Tegninger:

Foto:

Anlæg: A97

Fund:

Lag

P68

Jord , Til anden naturvidenskabelig analyse, Jernalder-Jernalder

Lag 10. Orange ildpåvirket undergrund.

Tegninger:

Foto:

Anlæg: A97

Fund:

Lag

P69

Jord , Til anden naturvidenskabelig analyse, Jernalder-Jernalder

Jordprøve fra A97 lag 9 niv. 4. Lille pose.

Tegninger:

Foto:

Anlæg: A97

Fund:

Lag

X12

Slagge, Slagge, Oldtid-Oldtid

To stykker slagge fra A97 lag 1. Indmålt på gps som Fund x12.

Består af et stykke på ca. 8x8 cm med et hul efter gren eller lignende, samt et mindre fladt stykke på ca. 6x4 cm.

Tegninger:

Foto: E/115, E/116

Anlæg: A97

Fund: X12: Slagge, Oldtid-Oldtid

Lag

X13

Slagge, slagge, Oldtid-Oldtid

Slagge eller brændt ler. ca. 7x3 cm Indmålt på gps som Fund X13

Tegninger:

Foto: E/117

Anlæg: A97

Fund: X13: slagge, Oldtid-Oldtid

Lag

X14

Ler, Brændt ler, Oldtid-Oldtid

1 stykke brændt ler med vekslende rødorange til sort overflade. Ca3x1 cm. Fra A97 niv. 1 lag 1

Tegninger:

Foto: E/118

Anlæg: A97

Fund: X14: Brændt ler, Oldtid-Oldtid

Lag

X16

Ler, Brændt ler, Oldtid-Oldtid

Brændt ler fra A97 indmålt som x16.

5 stykker har en flad afglattet side og kan sættes sammen. Ca 2,5-3 cm tyk. Et firkantet hjørne fra en ovnplade?

Tegninger:

Foto: E/119

Anlæg:

Fund:

Lag

X17

Ler, Brændt ler, Oldtid-Oldtid

Fra A97 indmålt med gps som Fund X17

Et stykke ca. 8x7 cm sintret ler, ca. 3 cm tykt. Hjørne i 90 grader vinkel. Del af ovnplade?

Tegninger:

Foto: E/120, E/121

Anlæg:

Fund:

Lag

X18

Ler, Brændt ler, Oldtid-Oldtid

1 ca 7x6 cm stærkt cintret ler af ca. 2-4 cm tykkelse. Tilsyneladende firkantet hjørne med slaggeagtig konsistens på indersiden. Spor efter både bevaret og bortgået ubrændt træ på indersiden.

Tegninger:

Foto: E/122, E/123

Anlæg: A97

Fund:

Lag

X19

Ler, Brændt ler, Oldtid-Oldtid

Brændt ler, hvoraf en del fremstår som en afglattet ca. 10x10 cm stor og 2,5 cm tyk lerplade der er stærkt sintret. del af ovnplade?

Evt dele af slagge iblandt.

Tegninger:

Foto: E/124

Anlæg: A97

Fund:

Lag

X20

Ler, Brændt ler, Oldtid-Oldtid

1 stykke forslagget brændt ler fra A97. ca 6x4 cm. fals på den ene side. Tilsyneladende fra samme

sted/sammenhørende med X26
enkelte spor efter bortbrændte mindre træstykker.

Tegninger:

Foto: E/125, E/126, E/127, E/128

Anlæg: A97

Fund:

Lag

X21

Ler, Brændt ler, Oldtid-Oldtid

3 stykker brændt ler fra A97. ca. 9x7 og 10x7 samt 3x2 cm

Stærkt forslagget. En af dem mpske fra ovnplade.

Tegninger:

Foto: E/130

Anlæg:

Fund:

Lag

X22

Ler, Brændt ler, Oldtid-Oldtid

3 stykker stærkt sintret ler. ca.3x3 - 1x2 cm.

Tegninger:

Foto: E/129, E/131, E/132

Anlæg: A97

Fund:

Lag

X23

Ler, Brændt ler, Oldtid-Oldtid

9-10 større og mange små fragmenter af ovnkappe eller ovnplade af brændt/sintret ler. Et af stykkerne har hjørneform og er ca 10x7 cm og 4 cm tyk med slagge på indersiden. let hvælvlet overside med grå-røde farver. Et af de andre stykker har bevarede ubrændte træstykker indeni.

Tegninger:

Foto: E/133

Anlæg: A97

Fund:

Lag

X24

Ler, Brændt ler, Oldtid-Oldtid

12 mindre stykker brændt ler fra A97 lag 3

Et med et mindre grenaftryk.

Tegninger:

Foto: E/134, E/135, E/136, E/137

Anlæg: A97

Fund:

Lag

X25

Keramik / oldtid, Keramik diverse, Oldtid-Oldtid

1 stykke keramik fra A181, meget tæt på A97. Stykket er indmålt på gps. Skåret er ca. 4x3 cm. Det har orangerød ydersiden og brungrå inderside. Forholdsvist groft magret med knuste sten.

Tegninger:

Foto: E/138

Anlæg: A97, A181

Fund:

Lag

X26

Ler, Sintret lertrekant, Jernalder-Jernalder

A97 lag 5 niveau IV

Tegninger:

Foto: E/129, E/139, E/140, E/141

Anlæg:

Fund:

Lag

X27

Slagge, Slagge, Oldtid-Oldtid

To stykker slagge/forslagget ler fra A97 niv. IV lag 3.

Henholdsvis ca 11x7 og 8x3 cm

Tegninger:

Foto: E/142

Anlæg: A97

Fund:

Lag

X28

Ler, Brændt ler, Oldtid-Oldtid

En håndfuld rødbrændte lerklumper, enkelte af dem delvis med svampestruktur. Desuden et stykke ovnkappe, 130x110x50 cm, kraftigt varmpåvirket på den ene side, Den modsatte side delvis rosafarvet. Hertil hører et mindre afbrækket stykke.

Tegninger:

Foto: E/143, E/144, E/145, E/146

Anlæg:

Fund: X28: Brændt ler, Oldtid-Oldtid

Lag

X29

Ler, Brændt ler, Oldtid-Oldtid

3 små stykker brændt ler fra lag 4 niv. V

Tegninger:

Foto: E/147

Anlæg:

Fund:

Lag

X30

Slagge, Slagge fra inderside af ovnplade?, Oldtid-Oldtid

Fra A97 lag 3, balk.

Ca 12x11 cm stor slaggeagtig brændt ler? Ligner hjørne af ovnplade. Dertil forskellige mindre klumper forglasset/slagget brændt ler og gråhvidt brændt ler med afglattet yderside.

Tegninger:

Foto: E/148

Anlæg: A97

Fund:

Lag

X31

Ler, Brændt ler, Oldtid-Oldtid

Brændt ler fra A97 lag 3 fra balk.

Forglasset ler af ca. 2,5 cm tykkelse, hvoraf mindst 4 tilsyneladende er fra en ovnplade. Der kan være mindre stykker slagge iblandt.

Tegninger:

Foto:

Anlæg: A97

Fund:
Lag

X32

Keramik/historisk tid, Keramik diverse, Nyere tid (1661 -)-Nyere tid (1661 -)

Rødbrændte skår af tegl og stjertpotte

Tegninger:

Foto: E/64

Anlæg: A84

Fund: X32: Keramik diverse, Nyere tid (1661 -)-Nyere tid (1661 -)

Lag

X33

Keramik / oldtid, Keramik diverse, Oldtid-Oldtid

To randskår, to bundskår og 4 bugskår

Tegninger:

Foto: E/65

Anlæg: A102

Fund: X33: Keramik diverse, Oldtid-Oldtid

Lag

X34

Keramik / oldtid, Keramik diverse, Oldtid-Oldtid

28 bugskår, 3 randskår og 1 bundskår

Tegninger:

Foto: E/66

Anlæg: A86

Fund: X34: Keramik diverse, Oldtid-Oldtid

Lag

X36

Keramik / oldtid, Keramik diverse, Oldtid-Oldtid

4 skår med rand, 2 bundskår og 8 bugskår

Tegninger:

Foto: E/68

Anlæg: A87

Fund: X36: Keramik diverse, Oldtid-Oldtid

Lag

X37

Bygningskeramik, Teglfragmenter, Nyere tid (1661 -)-Nyere tid (1661 -)

Teglfragment

Tegninger:

Foto: E/69

Anlæg: A92

Fund: X37: Teglfragmenter, Nyere tid (1661 -)-Nyere tid (1661 -)

Lag

X38

Keramik / oldtid, Ildbuk, Oldtid-Oldtid

Fragment af rørformet ildbuk

Tegninger:

Foto: E/70

Anlæg: A102

Fund: X38: Ildbuk, Oldtid-Oldtid

Lag

X39

Keramik / oldtid, Ildbuk, Oldtid-Oldtid

Randskår af rørformet ildbuk

Tegninger:

Foto: E/71

Anlæg: A121

Fund: X39: Ildbuk, Oldtid-Oldtid

Lag

X40

Keramik / oldtid, Keramik diverse, Ældre Romersk Jernalder-Ældre Romersk Jernalder

To randskår fra samme kar med flad lige afskåren rand. Mindre randsdiameter end bugdiameter. brungrå yder- og inderside og skærv.

To sammenhørende randskår med en bred facet. Rødgul yder- og inderside.

12 randskår, 7 bundskår og 76 bugskår fra forskellige kar. Et af randskårene er stærkt fortykket med fire facetter. 4 skår (to randskår og to sideskår) er sortbrændte (reduceret brændt). 6 skår deponeret til analyse til Lone Claudius-Hansen.

Tegninger:

Foto: E/72, E/73, E/74, E/75

Anlæg: A121

Fund: X40: Keramik diverse, Ældre Romersk Jernalder-Ældre Romersk Jernalder
Lag

X41

Udgår, Natursten, Udateret-Udateret

Forskellige stykker sten og flint

Tegninger:

Foto: E/76

Anlæg: A121

Fund: X41: Natursten, Udateret-Udateret

Lag

X42

Ler, Lerklining, Oldtid-Oldtid

Mindre stykker brændt ler med afglattet yderside.

Tegninger:

Foto: E/77

Anlæg: A123

Fund: X42: Lerklining, Oldtid-Oldtid

Lag

X43

Keramik / oldtid, Keramik diverse, Oldtid-Oldtid

1 randskår, 1 bundskår, 1 øre og 1 særform, resten små bugskår

Tegninger:

Foto: E/78

Anlæg: A124

Fund: X43: Keramik diverse, Oldtid-Oldtid

Lag

X44

Udgår, Keramik diverse, Oldtid-Oldtid

Et skår der er smuldret i flere stykker

Tegninger:

Foto: E/79

Anlæg: A124

Fund: X44: Keramik diverse, Oldtid-Oldtid

Lag

X45

Keramik / oldtid, Keramik diverse, Oldtid-Oldtid

Et sideskår og et bundskår

Tegninger:

Foto:

Anlæg: A125

Fund: X45: Keramik diverse, Oldtid-Oldtid

Lag

X46

Keramik / oldtid, Keramik diverse, Oldtid-Oldtid

Tre sideskår

Tegninger:

Foto: E/81

Anlæg: A128

Fund: X46: Keramik diverse, Oldtid-Oldtid

Lag

X47

Keramik / oldtid, Keramik diverse, Oldtid-Oldtid

To sideskår

Tegninger:

Foto: E/82

Anlæg: A131

Fund: X47: Keramik diverse, Oldtid-Oldtid

Lag

X48

Keramik / oldtid, Ildbuk, Oldtid-Oldtid

Fem skår af rørformet ildbuk

Tegninger:

Foto: E/83

Anlæg: A137

Fund: X48: Ildbuk, Oldtid-Oldtid

Lag

X49

Keramik / oldtid, Keramik diverse, Oldtid-Oldtid

To sideskår

Tegninger:

Foto: E/84

Anlæg: A137

Fund: X49: Keramik diverse, Oldtid-Oldtid

Lag

X50

Flint, Afslag, Oldtid-Oldtid

Et stykke flint

Tegninger:

Foto: E/85

Anlæg: A137

Fund: X50: Afslag, Oldtid-Oldtid

Lag

X51

Flint, Afslag, Oldtid-Oldtid

To stykker flint

Tegninger:

Foto: E/86

Anlæg: A140

Fund: X51: Afslag, Oldtid-Oldtid

Lag

X52

Keramik / oldtid, Keramik diverse, Oldtid-Oldtid

Et lille sideskår

Tegninger:

Foto: E/87

Anlæg: A140

Fund: X52: Keramik diverse, Oldtid-Oldtid

Lag

X53

Keramik / oldtid, Keramik diverse, Oldtid-Oldtid

Et groftmagret sideskår

Tegninger:

Foto: E/88

Anlæg: A162

Fund: X53: Keramik diverse, Oldtid-Oldtid
Lag

X54

Keramik / oldtid, Keramik diverse, Oldtid-Oldtid

To sammenhørende keramikstykker

Tegninger:

Foto: E/89

Anlæg: A139

Fund: X54: Keramik diverse, Oldtid-Oldtid

Lag

X55

Keramik / oldtid, Keramik diverse, Oldtid-Oldtid

3 randskår og resten bugskår. NB: lidt keraksmulder fra lag 1, er kasseret efter vask

Tegninger:

Foto: E/90

Anlæg: A139

Fund: X55: Keramik diverse, Oldtid-Oldtid

Lag

X56

Keramik / oldtid, Randskår, Oldtid-Oldtid

Randskår (fra tømning af anlæg)

Tegninger:

Foto: E/91

Anlæg:

Fund:

Lag

X57

Flint, Afslag, Oldtid-Oldtid

En glat natursten og 3 afslag (?) (fra tømning af anlæg)

Tegninger:

Foto: E/92

Anlæg: A139

Fund: X57: Afslag, Oldtid-Oldtid

Lag

X59

Sten, Art: granit, Oldtid-Oldtid

Rundhugget stykke granit(?)

Tegninger:

Foto: E/94

Anlæg: A139

Fund: X59: Art: granit, Oldtid-Oldtid

Lag

X60

Sten, Art: Forstening, Udateret-Udateret

Lille glat flintsten. Fund fra lag 1.

Tegninger:

Foto: E/95

Anlæg: A139

Fund: X60: Art: Forstening, Udateret-Udateret

Lag

X61

Zoologisk materiale, Dyrekogler, Oldtid-Oldtid

Fragmenter af kogler og tænder

Tegninger:

Foto: E/96

Anlæg: A83

Fund: X61: Dyrekogler, Oldtid-Oldtid

Lag

X62

Zoologisk materiale, Dyrekogler, Oldtid-Oldtid

Fragmenter af kogler og tænder

Tegninger:

Foto: E/97

Anlæg: A84

Fund: X62: Dyrekogler, Oldtid-Oldtid

Lag

X63

Zoologisk materiale, Dyrekogler, Oldtid-Oldtid

Fragmenter af kogler og tænder

Tegninger:

Foto: E/98

Anlæg: A86

Fund: X63: Dyrekogler, Oldtid-Oldtid

Lag

X64

Zoologisk materiale, Dyrekogler, Oldtid-Oldtid

Fragmenter af kogler og tænder

Tegninger:

Foto: E/99

Anlæg: A87

Fund: X64: Dyrekogler, Oldtid-Oldtid

Lag

X65

Zoologisk materiale, Dyrekogler, Oldtid-Oldtid

To stykker af samme knogle

Tegninger:

Foto: E/100

Anlæg: A92

Fund: X65: Dyrekogler, Oldtid-Oldtid

Lag

X66

Zoologisk materiale, Dyrekogler, Oldtid-Oldtid

Stort set kun fragmenter og tænder

Tegninger:

Foto: E/101

Anlæg: A102

Fund: X66: Dyrekogler, Oldtid-Oldtid

Lag

X67

Zoologisk materiale, Dyrekogler, Oldtid-Oldtid

Nummer	Art latin	Element latin	Side	Antall
67	Ungulata	Vertebrae	-	1
67	Ungulata	Costae	-	1
67	Ungulata	Costae	-	1

67	Ungulata	Costae	-	1
67	Ungulata	Costae	dex	1
67	Ungulata	Costae	dex	1
67	Ungulata	Costae	dex	1
67	Ungulata	Scapula	-	1
67	Bos taurus	Phalanx III	-	1
67	Bos taurus	Phalanx II	-	1
67	Bos taurus	Phalanx I	-	1
67	Ungulata	Vertebrae	-	1
67	Ungulata	Vertebrae	-	1
67	Ungulata	Costae	-	1
67	Ungulata	Vertebrae	-	1
67	Bos taurus	Mandibula	dex	1
67	Ungulata	Vertebrae	-	1
67	Ungulata	Vertebrae	-	1
67	Ungulata	V.lum	-	1
67	Ungulata	V.tho	-	1
67	Ungulata	V.tho	-	1
67	Ungulata	V.tho	-	1
67	Ungulata	V. cer	-	1
67	Ungulata	V. cer	-	1
67	Ungulata	V. cer	-	1
67	Ungulata	V. cer	-	1
67	Ungulata	V. cer	-	1
67	Ungulata	Axis	-	1
67	Ungulata	Vertebrae	-	1
67	Ungulata	Costae	-	1
67	Ungulata	Vertebrae	-	1
67	Ungulata	Costae	-	1
67	Ungulata	Costae	-	1
67	Fragment	Ubestemt	-	32
67	Ungulata	Costae	-	1
67	Ungulata	Costae	-	1
67	Ungulata	Costae	-	1
67	Ungulata	Costae	-	1
67	Ungulata	Costae	-	1
67	Ungulata	Costae	-	1
67	Ungulata	Costae	-	1
67	Bos taurus	Dentes	sin	1

Tegninger:

Foto: E/102, E/103

Anlæg: A123

Fund: X67: Dyreknogler, Oldtid-Oldtid

Lag

X68

Zoologisk materiale, Dyreknogler, Oldtid-Oldtid

Nummer	Art latin	Element latin	Side	Antall	
68	Ungulata	Tibia	-	1	
68	Bos taurus	Metatarsale	sin	1	
68	Bos taurus	Tibia	sin	1	
68	Bos taurus	Femur	-	1	
68	Bos taurus	Humerus	dex	1	
68	Bos taurus	Ulna	dex	1	
68	Equus caballus	Metapod III	-	1	
68	Bos taurus	Coxae	dex	1	
68	Ubestemt	Costae	sin	1	
68	Bos taurus	Coxae	-	1	
68	Equus caballus	Metapod II el. IV	-	-	1
68	Equus caballus	Metapod II el. IV	-	-	1
68	Bos taurus	Dentes	dex	1	
68	Bos taurus	Coxae	dex	1	
68	Aves	Tarsometatarsus	-	-	1
68	Ovis aries / Capra hircus	Radius	-	-	1
68	Ubestemt	Costae	sin	1	
68	Ubestemt	Costae	dex	1	
68	Ubestemt	Costae	-	1	
68	Ubestemt	Costae	-	1	
68	Ubestemt	Costae	-	1	
68	Bos taurus	Dentes	-	1	
68	Ovis aries / Capra hircus	Scapula	dex	-	1
68	Sus domesticus	Mandibula	sin	1	
68	Ubestemt	Costae	-	1	
68	Ovis aries / Capra hircus	Dentes	-	-	1
68	Ubestemt	Costae	-	1	
68	Ovis aries / Capra hircus	Mandibula	dex	-	1
68	Ovis aries / Capra hircus	Mandibula	sin	-	1
68	Ovis aries / Capra hircus	Mandibula	dex	-	1
68	Ovis aries / Capra hircus	Mandibula	sin	-	1
68	Ovis aries / Capra hircus	Radius	dex	-	1
68	Ovis aries / Capra hircus	Scapula	-	-	1
68	Bos taurus	Scapula	sin	1	
68	Ovis aries / Capra hircus	Coxae	sin	-	1
68	Ovis aries / Capra hircus	Tibia	-	-	1
68	Ovis aries / Capra hircus	Femur	-	-	1
68	Ovis aries / Capra hircus	Tibia	-	-	1
68	Ovis aries / Capra hircus	Metapod	-	-	1
68	Ovis aries / Capra hircus	Radius	dex	-	1
68	Ovis aries / Capra hircus	Radius	sin	-	1
68	Sus domesticus	Calcaneus	dex	1	
68	Bos taurus	Calcaneus	dex	1	
68	Ovis aries / Capra hircus	Mandibula	dex	-	1
68	Ubestemt	Costae	dex	1	
68	Ubestemt	Costae	sin	1	

68	Ubestemt	Costae	-	1
68	Ubestemt	Costae	-	1
68	Fragment	Ubestemt	-	67

Tegninger:

Foto: E/104, E/105

Anlæg: A121

Fund: X68: Dyrekogler, Oldtid-Oldtid

Lag

X69

Zoologisk materiale, Dyrekogler, Oldtid-Oldtid

To stykker knust knogle

Tegninger:

Foto: E/106

Anlæg: A125

Fund: X69: Dyrekogler, Oldtid-Oldtid

Lag

X70

Zoologisk materiale, Dyrekogler, Oldtid-Oldtid

Nogle flækkede oksetænde

Tegninger:

Foto: E/107

Anlæg: A128

Fund: X70: Dyrekogler, Oldtid-Oldtid

Lag

X71

Zoologisk materiale, Dyrekogler, Oldtid-Oldtid

Nummer	Art latin	Element latin	Side	Antall
71	Bos taurus	Humerus	dex	1
71	Fragment	Ubestemt	-	23
71	Ubestemt	Costae	sin	1
71	Ubestemt	Costae	-	1
71	Ubestemt	Costae	-	1
71	Ubestemt	Costae	-	1
71	Ubestemt	Costae	-	1
71	Ungulata	Vertebrae lumbales	-	1
71	Ungulata	Vertebrae cervicales	-	1
71	Ungulata	Vertebrae cervicales	-	1
71	Bos taurus	Atlas	-	1
71	Ubestemt	Costae	-	1

71	Ubestemt	Costae	sin	1	
71	Bos taurus	Costae	dex	1	
71	Bos taurus	Costae	dex	1	
71	Bos taurus	Costae	sin	1	
71	Bos taurus	Coxae	sin	1	
71	Bos taurus	Scapula	dex	1	
71	Bos taurus	Mandibula	dex	1	
71	Ungulata	Vertebrae cervicales		-	1

Tegninger:

Foto: E/108

Anlæg: A123

Fund: X71: Dyrekogler, Oldtid-Oldtid

Lag

X72

Zoologisk materiale, Dyrekogler, Oldtid-Oldtid

Nummer	Art latin	Element latin	Side	Antall	
72	Ovis aries / Capra hircus		Ulna	dex	1
72	Bos taurus	Tibia	-	1	
72	Fragment	Ubestemt	-	20	
72	Ovis aries / Capra hircus		Dentes	dex	1
72	Ubestemt	Humerus	-	1	
72	Bos taurus	Dentes	dex	1	
72	Bos taurus	Metapod	-	1	
72	Ovis aries / Capra hircus		Tibia	dex	1

Tegninger:

Foto: E/109

Anlæg: A124

Fund: X72: Dyrekogler, Oldtid-Oldtid

Lag

X73

Zoologisk materiale, Dyrekogler, Oldtid-Oldtid

Nogle flækkede oksetænde

Tegninger:

Foto: E/110

Anlæg: A139

Fund: X73: Dyrekogler, Oldtid-Oldtid

Lag

X74

Keramik / oldtid, Randskår, Bronzealder-Bronzealder

Randskår. Fundet af detektorfører. Fundposen mærket "D2"

Beklasket helt til Iranden. Lige rand. Gulbrun inderside og mørk brun beklaskning. Ca. 1,2 cm tykt skærv. Fundet i bunker ved A136.

Tegninger:

Foto:

Anlæg:

Fund: X74: Randskår, Bronzealder-Bronzealder

Lag

X75

Flint, Bor, Oldtid-Oldtid

Kernebor. Løsfund i trace.

Tegninger:

Foto:

Anlæg:

Fund: X75: Bor, Oldtid-Oldtid

Lag

X76

Flint, Skraber, Oldtid-Oldtid

Skraber. Løsfund i grøft

Tegninger:

Foto:

Anlæg:

Fund: X76: Skraber, Oldtid-Oldtid

Lag

X77

Flint, Forarbejdet flint, Oldtid-Oldtid

Bearbejdet flintstykke. Grov tilhugning. Løsfund i trace.

Tegninger:

Foto:

Anlæg:

Fund: X77: Forarbejdet flint, Oldtid-Oldtid

Lag

X78

Keramik / oldtid, Keramik diverse, Oldtid-Oldtid

Sideskår

Tegninger:

Foto: E/111

Anlæg: A94

Fund: X78: Keramik diverse, Oldtid-Oldtid

Lag

X79

Zoologisk materiale, Dyreknogeter, Ældre Romersk Jernalder-Ældre Romersk Jernalder

Nummer	Art latin	Element latin	Side	Antall	
79	Bos taurus	Calcaneus	sin	1	
79	Bos taurus	Ulna	sin	1	
79	Bos taurus	Radius	dex	1	
79	Ubestemt	Costae	sin	1	
79	Ubestemt	Costae	sin	1	
79	Bos taurus	Coxae	-	1	
79	Bos taurus	Coxae	-	1	
79	Bos taurus	Coxae	-	1	
79	Bos taurus	Phalanx III	-	1	
79	Bos taurus	Scapula	sin	1	
79	Sus domesticus	Mandibula	sin /dex	1	
79	Sus domesticus	Cranium	sin	1	
79	Bos taurus	Dentes	-	1	
79	Ubestemt	Tibia	-	1	
79	Ubestemt	Costae	-	1	
79	Sus domesticus	Humerus	sin	1	
79	Ovis aries / Capra hircus	Metatarsale	-	1	1
79	Fragment	Ubestemt	-	31	

Tegninger:

Foto:

Anlæg: A122

Fund:

Lag

X80

Zoologisk materiale, Dyreknogeter, Ældre Romersk Jernalder-Ældre Romersk Jernalder

Nummer	Art latin	Element latin	Side	Antall	
80	Ubestemt	Costae	-	1	
80	Ovis aries / Capra hircus	Metapod	-	1	1
80	Ovis aries / Capra hircus	Metacarpale	sin	1	1
80	Ovis aries / Capra hircus	Metapod	-	1	1
80	Sus domesticus	Scapula	-	1	
80	Bos taurus	Mandibula	sin	1	
80	Bos taurus	Metapod	-	1	
80	Bos taurus	Metacarpale	dex	1	

80	Bos taurus	Scapula	dex	1	
80	Bos taurus	Scapula	dex	1	
80	Bos taurus	Mandibula	sin	1	
80	Fragment	Ubestemt	-	29	
80	Equus caballus	Coxae	sin	1	
80	Ubestemt	Costae	-	1	
80	Sus domesticus	Mandibula	-	1	
80	Sus domesticus	Dentes	dex	1	
80	Bos taurus	Dentes	dex	1	
80	Bos taurus	Astragalus	dex	1	
80	Bos taurus	Metacarpale	sin	1	
80	Bos taurus	Tibia	dex	1	
80	Ovis aries / Capra hircus	Metapod	-		1
80	Ovis aries / Capra hircus	Tibia	sin		1
80	Ovis aries / Capra hircus	Mandibula	sin		1
80	Aves	Radius	-	1	
80	Sus domesticus	Mandibula	sin	1	
80	Ovis aries / Capra hircus	Radius	-		1
80	Ovis aries / Capra hircus	Radius	-		1
80	Fragment	Ubestemt	-	1	
80	Ovis aries / Capra hircus	V. lum	-		1
80	Fragment	Ubestemt	-	16	
80	Ungulata	Costae	-	1	
80	Bos taurus	Coxae	sin	1	
80	Ubestemt	Cranium	-	1	
80	Sus domesticus	Mandibula	-	1	
80	Ovis aries / Capra hircus	Radius	-		1
80	Sus domesticus	Dentes	-	1	
80	Sus domesticus	Dentes	dex	1	
80	Sus domesticus	Dentes	sin	1	
80	Sus domesticus	Mandibula	sin	1	
80	Ungulata	Costae	dex	1	

Tegninger:

Foto:

Anlæg: A122

Fund:

Lag

X81

Zoologisk materiale, Dyreknoget, Ældre Romersk Jernalder-Ældre Romersk Jernalder

A122 lag 2

Nummer	Art latin	Element latin	Side	Antall
81	Bos taurus	Mandibula	sin	1
81	Bos taurus	Tibia	dex	1
81	Fragment	Ubestemt	-	2

Tegninger:

Foto:

Anlæg: A122

Fund:

Lag

X84

Zoologisk materiale, Dyreknogeter, Ældre Romersk Jernalder-Ældre Romersk Jernalder

A122 under lag 5 og nedad

Nummer	Art latin	Element latin	Side	Antall	
84	Bos taurus	Metatarsale	sin	1	
84	Bos taurus	Scapula	dex	1	
84	Bos taurus	Scapula	-	1	
84	Bos taurus	Tibia	dex	1	
84	Bos taurus	Mandibula	dex	1	
84	Bos taurus	Mandibula	-	1	
84	Ungulata	Vertebrae	-	1	
84	Bos taurus	Dentes	dex	1	
84	Bos taurus	Dentes	dex	1	
84	Ovis aries / Capra hircus	Dentes	sin	1	1
84	Ovis aries / Capra hircus	Mandibula	sin	1	1
84	Ovis aries / Capra hircus	Humerus	dex	1	1
84	Ovis aries / Capra hircus	Tibia	sin	1	1
84	Ovis aries / Capra hircus	Costae	sin	1	1
84	Bos taurus	Costae	-	1	
84	Sus domesticus	Costae	dex	1	
84	Ubestemt	Costae	-	1	
84	Fragment	Ubestemt	-	11	

Tegninger:

Foto:

Anlæg: A122

Fund:

Lag

X85

Zoologisk materiale, Dyreknogeter, Ældre Romersk Jernalder-Ældre Romersk Jernalder

A122 lag 6

Nummer	Art latin	Element latin	Side	Antall	
85	Canis familiaris	Cranium	dex	1	
85	Ovis aries / Capra hircus	Metapod	-	1	1

Tegninger:

Foto:

Anlæg: A122
Fund:
Lag

X86

Zoologisk materiale, Dyrekogler, Ældre Romersk Jernalder-Ældre Romersk Jernalder

A122 lag 9

Nummer	Art latin	Element latin	Side	Antall
86	Fragment	Ubestemt	-	14
86	Sus domesticus	Mandibula	-	1
86	Sus domesticus	Dentes	dex	1
86	Sus domesticus	Dentes	dex	1
86	Sus domesticus	Dentes	-	1
86	Sus domesticus	Dentes	sin	1
86	Sus domesticus	Dentes	-	1

Tegninger:

Foto:

Anlæg: A122

Fund:

Lag

X87

Zoologisk materiale, Dyrekogler, Ældre Romersk Jernalder-Ældre Romersk Jernalder

A122 lag 10

Nummer	Art latin	Element latin	Side	Antall
87	Equus caballus	Dentes	dex	1

Tegninger:

Foto:

Anlæg: A122

Fund:

Lag

X88

Zoologisk materiale, Dyrekogler, Ældre Romersk Jernalder-Ældre Romersk Jernalder

Solderester fra jord omkring dyrekogler fra A122 lag 8

Nummer	Art latin	Element latin	Side	Antall
88	Fragment	Ubestemt	-	14
88	Fragment	Ubestemt	-	5
88	Fragment	Ubestemt	-	7

Tegninger:

Foto:

Anlæg: A122

Fund:

Lag

X89

Flint, Afslag, Ældre Romersk Jernalder-Ældre Romersk Jernalder

A122 uden lagnummer

2 stykker flint

1 afslag og et stykke flint med grov tilhugning

Tegninger:

Foto:

Anlæg: A122

Fund:

Lag

X90

Keramik / oldtid, Keramik diverse, Ældre Romersk Jernalder-Ældre Romersk Jernalder

Keramik fra A122 uden lagnummer (blandt andet fra maskinsnitning)

7 sideskår med beklaskning med rødbrun yder- og inderside og grå skærv. 2 skår er deponeret til analyse på SKEA.

6 randskår, 24 sideskår, 1 båndformet hank og 2 bundskår af forskellig karakter.

1 lille randskår fra et lille bæger/kop. Godset er 0,3-0,5 cm tykt. Det har en mørk grå skærv i midten og lysere på yder og inderside. randen har 4 facetter. Ca 2-3 cm under randen på ydersiden, er der langs karrets bug slidspor/lodrette indrids på langs. Måske er det dekoration, måske slidspor efter en læderring eller lignende omkring karret. Skåret er deponeret til keramisk analyse på SKEA

Tegninger:

Foto:

Anlæg: A122

Fund:

Lag

X91

Keramik / oldtid, Keramik diverse, Ældre Romersk Jernalder-Ældre Romersk Jernalder

A122 lag 1

24 sideskår

5 randskår (heraf ingen fra samme kar)

Heraf 4 deponeret til Lone Claudi-Hansen til analyse.

Tegninger:

Foto:

Anlæg: A122

Fund:

Lag

X92

Keramik / oldtid, Keramik diverse, Ældre Romersk Jernalder-Ældre Romersk Jernalder

A122 lag 5

Kar 3: 5 randskår og 45 sideskår Ø: ca. 18 cm indvendigt og 20 cm udvendigt. Facetteret rand. Udvendigt beklaskning lige under randet. Brungrå yderside stedvis gulbrun. Brungrå inderside og skærv, med enkelte gråsorte pletter af sod. På indersiden stedvise fastbrændte madskorper. 4 af skårene er deponeret til keramisk analyse på SKEA. 3 skår deponeret til Lone Claudi-Hansen til analyse

19 randskår 44 sideskår og tre bundskår af forskellig gods og form. Magret med knust granit og enkelte større sten (Ø. 4-5 mm). 2 skår er deponeret til keramisk analyse på SKEA.

Tegninger:

Foto:

Anlæg: A122

Fund:

Lag

X93

Keramik / oldtid, Ildbuk, Ældre Romersk Jernalder-Ældre Romersk Jernalder

A122 lag 5

Fragmenter af to forskellige ildbukke:

1) Halv ildbuk der er sammenhørende med ildbukfragment i lag 5 (X93). Består af 4 fragmenter i alt, der er sammenlimmet. Ildbukken har en langoval standflade i bunden, der er ca. 19 cm lang og 6 cm bred på det bredeste sted. På midten er ildbukken ca 6,5 cm høj, men i den ene ende er et horn (et tilsvarende er knækket af i den anden ende). Fra hornets top til bunden af ildbukken er ca. 9 cm. Hornet er fladt foroven/har en lille flad flade på ca. 3 cm i diameter. Langs ildbukkens overside går i midten på langs en lille positiv rille. I den ene langside er der langs bundens nederste 2-3 cm prallele fingerbrede riller.

2) Sammenlimmede fragmenter af ildbuk. Af fragmenterne ses det, at ildbukken har været ca. 13 cm høj i midten, og 15 cm høj ved hornene, hvoraf kun det ene er bevaret. Hullet er ca. 3 cm i diameter, og 5,5 cm dybt.

Tegninger:

Foto:

Anlæg: A122

Fund:

Lag

X94

Keramik / oldtid, Lerrør, Ældre Romersk Jernalder-Ældre Romersk Jernalder

A122 lag 5

8 fragmenter lerrør, hvoraf 2 er sammenhørende. Lerrørene har en udvendig diameter på ca 10 cm og en indvendig diameter på ca 7-8 cm ved munden. Randen er flad og lige afskåret. Ca. 6 cm fra munden snævrer de lidt ind, hvorefter de går ud igen, således at de er let timeglasformede. Der kendes ikke nogen modsatte lukninger/anderledes ender, så måske er de knækket af noget, eller har en tilsvarende rand i den modsatte side.

Farven er på ydersiden lys hvidgul. Indersiden er grå, sandsynligvis efter varmpåvirkning/røg. Skærven er ca. 1,5 cm tyk, magret med knust granit og orangerød.

2 af skårene er deponeret til keramisk analyse på SKEA.

Tegninger:

Foto:

Anlæg: A122

Fund:

Lag

X95

Sten, Sten, Ældre Romersk Jernalder-Ældre Romersk Jernalder

A122 lag 5

1 knækket flad sten/slibesten

1 stykke brændt flint

Tegninger:

Foto:

Anlæg: A122

Fund:

Lag

X96

Keramik / oldtid, Keramik diverse, Ældre Romersk Jernalder-Ældre Romersk Jernalder

A122 under lag 5 og nedefter

Kar 1: Tre randskår og et sideskår fra et lille ornamentet bæger, evt. fodbæger. Ø: ca. 13 cm. Facetteret rand hvorunder er to omløbende riller. Herunder er et ornament med skiftevis skråstreger og indstemplede prikker i bølgemotiv. To af skårene er sammenhørende. Karret er reduceret brændt med gråsort inderside og sortgrå yderside med enkelte sorte sodsmyer. Skærven er grå og magret med små stykker knust sten.

Kar 2: 10 randskår og 2 sideskår fra et fad/skår. Randediameter ca. 26 cm. Flad lige afskåret rand. Skærv ca. 0,9-1 cm

tyk. Hanken let x-formet. Magret med knust granit af ca. 1-2 mm, men også enkelte stykker helt op til 0,7 cm. Grå til sortgrå inder- og yderside og skærv. 1 randskår uden rand er deponeret til keramisk analyse på SKEA.

Tre sideskår med dele af ornamentik på ydersiden. Godstykkelse ca. 0,5 cm. Reduceret brændt.

23 sideskår, 4 bundskår og tre randskår, variende tykkelse og farve. to sideskår med beklasket yderside

1 sideskår med en lidt grov rund rand. Randen er afknækket ved et hul umiddelbart under randen i begge sider. Hullerne er lavet ved opbygningen af karret.

5 sideskår, 1 randskår og 2 bundskår af forholdsvis tyndt gods. Ca 0,6 cm tykt, brun over og underside.

Tegninger:

Foto:

Anlæg: A122

Fund:

Lag

X97

Keramik / oldtid, Ildbuk, Ældre Romersk Jernalder-Ældre Romersk Jernalder

A122 under lag 5 og nedefter

Halv ildbuk der er sammenhørende med ildbukfragment i lag 5 (X93). Består af 4 fragmenter i alt, der er sammenlimmet. Ildbukken har en langoval standflade i bunden, der er ca. 19 cm lang og 6 cm bred på det bredeste sted. På midten er ildbukken ca 6,5 cm høj, men i den ene ende er et horn (et tilsvarende er knækket af i den anden ende). Fra hornets top til bunden af ildbukken er ca. 9 cm. Hornet er fladt foroven/har en lille flad flade på ca. 3 cm i diameter. Langs ildbukkens overside går i midten på langs en lille positiv rille. I den ene langside er der langs bundens nederste 2-3 cm prallele fingerbrede riller.

Tegninger:

Foto:

Anlæg: A122

Fund:

Lag

X98

Keramik / oldtid, Lerrør, Ældre Romersk Jernalder-Ældre Romersk Jernalder

A122 Under lag 5 og nedefter

8 fragmenter af lerrør, hvoraf 2 er sammenhørende. Lerrørene har en udvendig diameter på ca 10 cm og en indvendig diameter på ca 7-8 cm ved mundingen. Randen er flad og lige afskåren. Ca. 4-6 cm fra mundingen snævrer de lidt ind, hvorefter de går ud igen, således at de er let timeglasformede. Der kendes ikke nogen modsatte lukninger/anderledes ender, så måske er de knækket af noget, eller har en tilsvarende rand i den modsatte side.

Farven er på ydersiden lys hvidgul. Indersiden er grå, sandsynligvis efter varmpåvirkning/røg. Skærven er ca. 1,5 cm tyk, magret med knust granit og orangerød.

Tegninger:

Foto:

Anlæg: A122

Fund:

Lag

X99

Sten, Sten, Ældre Romersk Jernalder-Ældre Romersk Jernalder

A122 Under lag 5 og nedefter

1 oval sten. Ca. 5x4 cm

Tegninger:

Foto:

Anlæg: A122

Fund:

Lag

X100

Ler, Brændt ler med stofindtryk, Ældre Romersk Jernalder-Ældre Romersk Jernalder

A122 Under lag 5 og nedefter

1 ca 6x7 cm stort stykke fladt lerklining (ca cm tykt) med stofindtryk på den ene side. Små parallelle ca. 1 mm brede streger, med en tilsvarende tværgående streg. Stykket varierer i tykkelse mellem 1,3 cm og 0,9 cm og er afglattet på den modsatte side, hvor der er negative spor efter korn og organisk magring.

Dertil små alm stykker lerklining

Tegninger:

Foto:

Anlæg: A122

Fund:

Lag

X101

Keramik / oldtid, Keramik diverse, Ældre Romersk Jernalder-Ældre Romersk Jernalder

A122 fra bunden af lag 9

4 sideskår af forskellig karakter

Tegninger:

Foto:

Anlæg: A122

Fund:

Lag

X102

Ler, Brændt ler, Ældre Romersk Jernalder-Ældre Romersk Jernalder

A122 lag 5

2 små stykker brændt flint

Tegninger:

Foto:

Anlæg: A122

Fund:

Lag

X103

Keramik / oldtid, Keramik diverse, Oldtid-Oldtid

6 kermikskår fra A181 (lavning ved A97. Fundet ca. 2-3 meter øst for A97.

Skårene er ca. 1 cm tykke m

ed sort inderside og rød yderside. Forholdsvist porøst gods.

Tegninger:

Foto:

Anlæg: A181

Fund:

Lag

X104

Bly/tin, genstand, Nyere tid (1661 -)-Nyere tid (1661 -)

Blygenstand

Fundet med detektor i muldbunker.

opmålt som D7

Tegninger:

Foto:

Anlæg:

Fund:

Lag

X105

Ler, Brændt ler, Oldtid-Oldtid

Fra A97 niveau 1 lag 1

60 stykker brændt ler af varierende karakter. Noget er helt forslagget med større bobler i midte, mens noget stadig er

rød-gråt. Der er grenaftryk i enkelte af stykkerne af grene på ca. 1,2 cm i diameter.

Tegninger:

Foto: E/149

Anlæg: A97

Fund:

Lag

X106

Slagge, Slagge, Oldtid-Oldtid

Fra A97 niveau 1 lag 1

Slagge. Noget har spor af brændt ler, og kan være kraftigt forslagget ler. Et lille stykke har grenaftryk med en diameter på ca. 1,5 cm. Stykkerne er fra ca. 9x5 - 1,5x1 cm

Tegninger:

Foto: E/150

Anlæg: A97

Fund:

Lag

X107

Slagge, Slagge, Oldtid-Oldtid

5 stykker slagge fra A97 niveau II lag 1.

Tegninger:

Foto: E/151

Anlæg: A97

Fund:

Lag

X108

Ler, Brændt ler, Oldtid-Oldtid

32 små stykker sintret ler

Tegninger:

Foto: E/152

Anlæg: A97

Fund:

Lag

X109

Slagge, Slagge, Oldtid-Oldtid

3 stykker slagge fra niveau II, lag 4 (fra området ved lag 5 i det følgende niveau). Heriblandt et forholdsvis massivt metalagtigt stykke på ca. 5*5 cm

Tegninger:

Foto: E/153

Anlæg: A97

Fund:

Lag

X110

Ler, Brændt ler, Oldtid-Oldtid

6 stykker sintret ler fra A97 niveau II lag 4 (over lag 5/skal evt. sidestilles med lag 5).

Heriblandt gråbrændt ler med forglasset inderside.

Tegninger:

Foto: E/154

Anlæg: A97

Fund:

Lag

X111

Ler, Brændt ler, Oldtid-Oldtid

fem mindre stykker sintret ler fra A97 niveau II lag 3.

Tegninger:

Foto: E/155

Anlæg: A97

Fund:

Lag

X112

Ler, Brændt ler, Oldtid-Oldtid

Tre stykker slagge (brændt ler?) fra A97 niveau II lag 3.

Tegninger:

Foto: E/156

Anlæg: A97

Fund:

Lag

X113

Slagge, Slagge, Oldtid-Oldtid

Et større og et mindre stykke slagge. Det største sikkert ret jernholdigt

Tegninger:

Foto: E/157

Anlæg: A97

Fund: X113: Slagge, Oldtid-Oldtid

Lag

X114

Ler, Brændt ler, Oldtid-Oldtid

To små gule blødbrændte lerstykker, og 7 svampeagtige små stykker slagge, det største ret "rustent"

Tegninger:

Foto: E/158

Anlæg: A97

Fund: X114: Brændt ler, Oldtid-Oldtid

Lag

X115

Slagge, slagge, Oldtid-Oldtid

2 stykker slagge fra A 97 niveau III, lag 3

Ca 3,5 cm lange

Tegninger:

Foto: E/159

Anlæg: A97

Fund:

Lag

X116

Ler, Brændt ler, Oldtid-Oldtid

33 mindre stykker stærkt cintret/forglasset ler. Nogle med slaggeagtig inderside. Fra A97 niveau III lag 3

Tegninger:

Foto: E/160

Anlæg: A97

Fund:

Lag

X117

Ler, Brændt ler, Oldtid-Oldtid

13 mindre stykker brændt ler fra A97 niveau III, lag 5. Cintret/forglasset. Deriblandt et halv tilnærmelsesvis kugleformet stykke og et "keramikskår"agtigt stykke

Tegninger:

Foto: E/161

Anlæg: A97

Fund:

Lag

X118

Slagge, Slagge, Oldtid-Oldtid

4 mindre stykker slagge fra A97 niveau III, lag 5. Diameter mellem 1,5-5 cm.

Dertil et antal helt små slaggestykker o.l.

Tegninger:

Foto: E/162

Anlæg: A97

Fund:

Lag

X119

Ler, Brændt ler, Oldtid-Oldtid

5 mindre stykker sintret ler fra A97 niv. IV lag 3. Ca. 3x3-1x1 cm. sortgrå til røde farver.

Tegninger:

Foto: E/163

Anlæg: A97

Fund:

Lag

X120

Keramik / oldtid, Keramik diverse, Oldtid-Oldtid

4 små skårfragmenter af keramik fra A97 niv. IV lag 4. Fra tæt ved X122. Skårene er ca. 0,6 cm tykt og det største er ca. 2,5x1,5 cm stort. Rødbrun yderside og sort inderside. Magret med knust granit.

Tegninger:

Foto: E/164

Anlæg: A97

Fund:

Lag

X121

Keramik / oldtid, Keramik diverse, Oldtid-Oldtid

Fra A97 niv. VI lag 3. Fra inde i "lerbræmmen" centralt i anlæggets midte. Tre små stykker lerslagge. De to med rustrøde pletter.

Tegninger:

Foto: E/165

Anlæg: A97

Fund: X121: Keramik diverse, Oldtid-Oldtid

Lag

X122

Ler, Brændt ler, Oldtid-Oldtid

14 mindre stykker sintret ler fra A97 niveau IV lag 5.

Nogle har rødorange til grå overside.

Tegninger:

Foto: E/166

Anlæg: A97

Fund:

Lag

X123

Slagge, Slagge, Oldtid-Oldtid

Fra A97 niveau IV lag 5. Slagge fra indersiden af sintret ler? ca. 5,5x3,5 cm

Tegninger:

Foto: E/167

Anlæg: A97

Fund:

Lag

X124

Ler, Brændt ler, Jernalder-Jernalder

1 stykke forglasset ler fra A97 niv. V lag 4

Tegninger:

Foto: E/168

Anlæg: A97

Fund:

Lag

X125

Ler, Brændt ler, Jernalder-Jernalder

Udgår. Ændret til jordprøve P69 fra lag 9 niv. V.

Tegninger:

Foto:

Anlæg: A97

Fund:
Lag

X126

Ler, Brændt ler, Jernalder-Jernalder

Udgår omdøbt til jordprøve 68

Tegninger:

Foto:

Anlæg: A97

Fund:

Lag

X127

Ler, Brændt ler, Jernalder-Jernalder

Udgår. Er jordprøve. Omnummereret til P52.

Tegninger:

Foto:

Anlæg: A97

Fund:

Lag

X128

Ler, Brændt ler, Jernalder-Jernalder

Kasseret. Smulder af keramik eller brændt ler. Fra balk, top lag 8, bund lag 5.

Tegninger:

Foto:

Anlæg: A97

Fund:

Lag

X129

Ler, Brændt ler, Oldtid-Oldtid

4 stykker brændt ler fra lag 12. Ø: ca. 5-1 cm.

Tegninger:

Foto: E/169

Anlæg: A97

Fund:

Lag

X130

Ler, Brændt ler, Jernalder-Jernalder

8 stykker brændt ler fra A97 fra balken.

Tegninger:

Foto: E/170

Anlæg: A97

Fund:

Lag

X131

Sten, Forstening, Oldtid-Oldtid

Fra A97 niveau 1 lag 1.

ca. 3,5x2,5 cm stor forstening eller lignende. Koncentriske cirkler tæt op ad hinanden, af et muslingeagtigt materiale. På den konvekse side er spor af et meget lille stykke jernagtig/brændt ler materiale fastgjort (evt. fra deponeringskonteksten i gruben).

Tegninger:

Foto: E/171

Anlæg: A97

Fund:

Lag

Kampagne: 25-03-2014

X82

Zoologisk materiale, Dyreknogler, Ældre Romersk Jernalder-Ældre Romersk Jernalder

A122 lag 4

Nummer	Art latin	Element latin	Side	Antall
82	Bos taurus	Calcaneus	sin	1
82	Fragment	Ubestemt	-	6

Tegninger:

Foto:

Anlæg: A122

Fund:

Lag:

X83

Zoologisk materiale, Dyreknogler, Ældre Romersk Jernalder-Ældre Romersk Jernalder

A122 lag 5

Nummer	Art latin	Element latin	Side	Antall
83	Bos taurus	Femur	sin	1

83	Bos taurus	Humerus	dex	1	
83	Bos taurus	Metatarsale	-	1	
83	Bos taurus	Metatarsale	dex	1	
83	Bos taurus	Radius	-	1	
83	Bos taurus	Radius	-	1	
83	Bos taurus	Vertebrae thoracicae	-	-	1
83	Bos taurus	Mandibula	dex	1	
83	Ubestemt	Mandibula	-	1	
83	Bos taurus	Dentes	dex	1	
83	Ubestemt	Cranium	-	1	
83	Ubestemt	Costae	-	1	
83	Ubestemt	Costae	-	1	
83	Ubestemt	Costae	-	1	
83	Ubestemt	Costae	-	1	
83	Ubestemt	Costae	-	1	
83	Ubestemt	Costae	-	1	
83	Ubestemt	Costae	-	1	
83	Sus domesticus	Scapula	dex	1	
83	Ovis aries / Capra hircus	Radius	sin	1	1
83	Ovis aries / Capra hircus	Radius	sin	1	1
83	Ovis aries / Capra hircus	Scapula	sin	1	1
83	Ovis aries / Capra hircus	Humerus	sin	1	1
83	Ovis aries / Capra hircus	Mandibula	sin	1	1
83	Ovis aries	Metacarpale	-	1	
83	Ovis aries / Capra hircus	Metacarpale	sin	1	1
83	Ovis aries / Capra hircus	Metatarsale	-	1	1
83	Ubestemt	Costae	dex	1	
83	Ubestemt	Metapod	-	1	
83	Bos taurus	Dentes	dex	1	
83	Bos taurus	Dentes	dex	1	
83	Bos taurus	Dentes	sin	1	
83	Sus domesticus	Dentes	sin	1	
83	Fragment	Ubestemt	-	2	
83	Ubestemt	Femur	dex	1	
83	Fragment	Ubestemt	-	49	

Tegninger:

Foto:

Anlæg: A122

Fund:

Lag

Tegningsliste

Tegning	Målestok	Type	Anlæg	Fund	Beskrivelse	Dato	Tegner
Kampagne: 26-08-2013							
T1	1:20	Profiltegning	A2, A3, A4, A5, A6, A7, A8, A9, A10, A11, A12, A13, A14, A15, A16, A17, A18, A19, A20, A22, A30		Anlæg	26-08-2013	Morten Pedersen
T2	1:20	Profiltegning	A21, A23, A24, A27, A28, A29, A33, A34, A35, A36		Anlæg	28-08-2013	Morten Pedersen
T3	1:20	Profiltegning	A31, A38, A39, A52, A53, A54, A55, A56, A57, A58, A59, A60, A61, A65, A67, A68, A69		Anlæg	30-08-2013	Morten Pedersen
T4	1:20	Profiltegning	A25, A37, A40, A51, A63, A64, A66, A72, A73, A74, A79, A80, A81		Anlæg	27-09-2013	Lone Claudi-Hansen
T5	1:20	Profiltegning	A26, A41, A46, A47, A62, A70, A71, A75, A76, A77, A78		Anlæg	02-09-2013	Lone Claudi-Hansen
T6	1:20	Profiltegning	A32, A42, A43, A44, A45, A48, A49, A50, K3		Anlæg	30-08-2013	Morten Pedersen

Tegning	Målestok	Type	Anlæg	Fund	Beskrivelse	Dato	Tegner
Kampagne: 03-02-2014							
T7	1:20	Profiltegning	A89, A90, A91		Anlæg	03-02-2014	Morten Pedersen
T8	1:20	Profiltegning	A82, A83, A84, A86, A87		Anlæg	03-02-2014	Morten Pedersen
T9	1:20	Profiltegning	A95		Anlæg	03-02-2014	Lone Claudi-Hansen
T10	1:20	Profiltegning	A96, A98, A99, A100, A102, A103, A104, K4		Anlæg	05-02-2014	Kirsten Christensen
T11	1:20	Profiltegning	A85, A88, A93, A94, A111, A112, A113, A114, A115,		Anlæg	06-02-2014	Morten Pedersen

			A118, A120				
T12	1:20	Profiltegning	A142, A143, A144, A145, A146, A147, A148, A149, A150, A151, A152, A153, A154, A163, A164, A165, A166		Anlæg	07-02-2014	Kirsten Christensen
T13	1:20	Profiltegning			Anlæg	04-02-2014	Lone Claudi-Hansen
T14	1:20	Profiltegning	K5		Anlæg	05-02-2014	Lone Claudi-Hansen
T15	1:20	Profiltegning	K5		Anlæg	11-02-2014	Lone Claudi-Hansen
T16	1:20	Profiltegning	K5		Anlæg	13-02-2014	Lone Claudi-Hansen
T17	1:20	Profiltegning	A106, A108, A109, A110, A117, A159, A160, A171, A172, A173, A176		Anlæg	11-02-2014	Lone Claudi-Hansen
T18	1:20	Profiltegning	A155, A156, A157, A158, A167, A168, A169, A170		Anlæg	11-02-2014	Morten Pedersen
T19	1:20	Profiltegning	A141, A161, A162, A174, A175, A177, A178, A179		Anlæg	12-02-2014	Lone Claudi-Hansen
T20	1:20	Profiltegning	A105, A106, A107, A116, A118, A125, A126, A127, A128, A129, A131, A132, A133, A134, A135, A136, A139, A140		Anlæg	13-02-2014	Morten Pedersen
T21	1:20	Profiltegning	A123		Anlæg	16-02-2014	Lone Claudi-Hansen
T22	1:20	Profiltegning	A130, A134, A139, A140		Anlæg	17-02-2014	Morten Pedersen
T23	1:20	Profiltegning	A137		Anlæg	18-02-2014	Lone Claudi-Hansen
T24	1:20	Profiltegning	A121, A122, A124, A139		Anlæg	18-02-2014	Lone Claudi-Hansen
T25	1:20	Profiltegning	A182, A183, A184, A185, A186, A187,		Anlæg	21-02-	Lone Claudi-

			A188			2014	Hansen
--	--	--	------	--	--	------	--------

Tegning	Målestok	Type	Anlæg	Fund	Beskrivelse	Dato	Tegner
Kampagne: 25-03-2014							
T26	1:20	Diverse			Beskrivelser og snit	25-05-2014	Kirsten Christensen

Fotoliste

Billed	Motiv	Beskrivelse	Anlæg	Fund	Filmtype	Dato	Fotograf
Kampagne: 26-08-2013							
D/1	Allé mod Bonderup, set fra nord				digitalt foto	03-09-2013	Morten Pedersen
D/2	Grøft 1, set fra vest		G1		digitalt foto	03-09-2013	Morten Pedersen
D/3	Grøft 1, set fra vest		G1		digitalt foto	03-09-2013	Morten Pedersen
D/4	Grøft 1 og omegn, set fra vest		G1		digitalt foto	03-09-2013	Morten Pedersen
D/5	A4, set fra øst		A4		digitalt foto	03-09-2013	Morten Pedersen
D/6	Grøft 1, set fra vest		G1		digitalt foto	03-09-2013	Morten Pedersen
D/7	Grøft 1, set fra vest		G1		digitalt foto	03-09-2013	Morten Pedersen
D/8	Grøft 1, set fra vest		G1		digitalt foto	03-09-2013	Morten Pedersen
D/9	Grøft 1, set fra vest		G1		digitalt foto	03-09-2013	Morten Pedersen
D/10	Grøft 1, set fra vest		G1		digitalt foto	03-09-2013	Morten Pedersen
D/11	Grøft 1, set fra vest		G1		digitalt foto	03-09-2013	Morten Pedersen
D/12	Arbejds billede				digitalt foto	03-09-2013	Morten Pedersen
D/13	Arbejds billede				digitalt foto	27-08-2013	Morten Pedersen
D/14	Grøft 1, set fra vest		G1		digitalt foto	03-09-2013	Morten Pedersen
D/15	A32, set fra syd		A32		digitalt foto	03-09-2013	Morten Pedersen
D/16	A32, set fra syd		A32		digitalt foto	03-09-2013	Morten Pedersen

D/17	Grøft 3, set fra vest		G3		digitalt foto	04-09-2013	Morten Pedersen
D/18	Grøft 3, set fra vest		G3		digitalt foto	03-09-2013	Morten Pedersen
D/19	Grøft 3, set fra øst		G3		digitalt foto	03-09-2013	Morten Pedersen
D/20	Grøft 1, set fra vest		G1		digitalt foto	03-09-2013	Morten Pedersen
D/21	Grøft 1, set fra øst		G1		digitalt foto	03-09-2013	Morten Pedersen
D/22	Grøft 2, set fra vest		G2		digitalt foto	03-09-2013	Morten Pedersen
D/23	Grøft 3, set fra øst		G3		digitalt foto	03-09-2013	Morten Pedersen
D/24	Grøft 9, set fra øst		G9		digitalt foto	03-09-2013	Morten Pedersen
D/25	Grøft 9, set fra øst		G9		digitalt foto	02-09-2013	Morten Pedersen
D/26	Grøft 8, set fra øst		G8		digitalt foto	03-09-2013	Morten Pedersen
D/27	Grøft 8, set fra vest		G8		digitalt foto	03-09-2013	Morten Pedersen
D/28	Grøft 7, set fra øst		G7		digitalt foto	04-09-2013	Morten Pedersen
D/29	Grøft 7, set fra vest		G7		digitalt foto	04-09-2013	Morten Pedersen
D/30	Grøft 6, set fra øst		G6		digitalt foto	02-09-2013	Morten Pedersen
D/31	Grøft 6, set fra vest		G6		digitalt foto	02-09-2013	Morten Pedersen
D/32	Grøft 5, set fra øst		G5		digitalt foto	04-09-2013	Morten Pedersen
D/33	Grøft 5, set fra vest		G5		digitalt foto	04-09-2013	Morten Pedersen
D/34	Grøft 4, set fra vest		G4		digitalt foto	04-09-2013	Morten Pedersen
D/35	Grøft 4, set fra øst		G4		digitalt foto	04-09-2013	Morten Pedersen

D/36	Felt 18, set fra øst		G18		digitalt foto	04-09-2013	Morten Pedersen
D/37	Felt 18, set fra øst		G18		digitalt foto	02-09-2013	Morten Pedersen
D/38	A76 profil, set fra vest		A76		digitalt foto	04-09-2013	Lone Claudi-Hansen
D/39	A75 profil, set fra vest		A75		digitalt foto	02-09-2013	Lone Claudi-Hansen
D/40	A49, set fra syd		A49		digitalt foto	04-09-2013	Morten Pedersen
D/41	A50, set fra syd		A50		digitalt foto	04-09-2013	Morten Pedersen
D/42	A43, set fra syd		A43		digitalt foto	04-09-2013	Morten Pedersen
D/43	A42, set fra syd		A42		digitalt foto	04-09-2013	Morten Pedersen
D/44	K2, set fra sydøst		K2		digitalt foto	04-09-2013	Morten Pedersen
D/45	K2 set fra sydøst		K2		digitalt foto	04-09-2013	Morten Pedersen
D/46	X1, set fra vest		A62, K3	X1, X10	digitalt foto	29-08-2013	Kirsten Christensen
D/47	X1, i gips, set fra vest		A62, K3	X1, X10	digitalt foto	29-08-2013	Lone Claudi-Hansen
D/48	X1, i gips, set fra vest		A62, K3	X1, X10	digitalt foto	29-08-2013	Lone Claudi-Hansen
D/49	A62, set fra øst		A62, K3		digitalt foto	29-08-2013	Lone Claudi-Hansen
D/50	A62, set fra øst		A62, K3		digitalt foto	29-08-2013	Lone Claudi-Hansen
D/51	A62, set fra øst		A62, K3		digitalt foto	29-08-2013	Lone Claudi-Hansen

E/52	x1 under udgravning				digitalt foto	05-09-2013	Morten Pedersen
E/53	x1 under udgravning				digitalt foto	05-09-2013	Morten Pedersen
E/54	x1 under udgravning				digitalt foto	05-09-2013	Morten Pedersen
E/55	x2, flintskraber				digitalt foto	05-09-2013	Morten Pedersen
E/56	x3, flintskraber				digitalt foto	05-09-2013	Morten Pedersen
E/57	x4, flintafslag				digitalt foto	05-09-2013	Morten Pedersen
E/58	x5, keramikskår				digitalt foto	05-09-2013	Morten Pedersen
E/59	x6, keramikskår				digitalt foto	05-09-2013	Morten Pedersen
E/60	x7, keramikskår				digitalt foto	05-09-2013	Morten Pedersen
E/61	x8, flintafslag				digitalt foto	05-09-2013	Morten Pedersen
E/62	x9, flintskraber				digitalt foto	05-09-2013	Morten Pedersen
E/63	x10, brændte knogler				digitalt foto	05-09-2013	Morten Pedersen

Billed	Motiv	Beskrivelse	Anlæg	Fund	Filmtype	Dato	Fotograf
Kampagne: 03-02-2014							
D/64	Arbejdsbilled e muldafrømn ng, set fra syd		G10		digitalt foto	16-02-2014	Morten Pedersen
D/65	Arbejdsbilled e af muldafrømin gens start set fra øst		G10		digitalt foto	16-02-2014	Morten Pedersen
D/66	A83, profil		A83		digitalt foto	16-02-2014	Morten

	set fra øst						Pedersen
D/67	A84 profil, set fra øst		A84		digitalt foto	16-02-2014	Morten Pedersen
D/68	A86 profil, set fra øst		A86		digitalt foto	16-02-2014	Morten Pedersen
D/69	A87 profil, set fra øst		A87		digitalt foto	16-02-2014	Morten Pedersen
D/70	A89 profil, set fra øst		A89		digitalt foto	16-02-2014	Morten Pedersen
D/71	A90 profil, set fra øst		A90		digitalt foto	16-02-2014	Morten Pedersen
D/72	A95 profil, set fra øst		A95		digitalt foto	16-02-2014	Morten Pedersen
D/73	A91 profil, set fra øst		A91		digitalt foto	16-02-2014	Morten Pedersen
D/74	A97 flade umiddelbart efter afrømning, set fra vest		A97		digitalt foto	16-02-2014	Lone Claudi- Hansen
D/75	A97 flade umiddelbart efter afrømning, set fra syd		A97		digitalt foto	16-02-2014	Lone Claudi- Hansen
D/76	A97 flade set fra nord		A97		digitalt foto	16-02-2014	Lone Claudi- Hansen
D/77	A97 niv I oversigt		A97		digitalt foto	04-02-2014	Morten Pedersen
D/78	A97 airphoto niv. I		A97		digitalt foto	04-02-2014	Morten Pedersen
D/79	A97 airphoto niv. I		A97		digitalt foto	04-02-2014	Morten Pedersen
D/80	A97 airphoto niv. I		A97		digitalt foto	04-02-2014	Morten Pedersen
D/81	A97 airphoto niv. I		A97		digitalt foto	04-02-2014	Morten Pedersen
D/82	X15 i A97 niv		A97	X15	digitalt foto	04-02-2014	Morten

	I øst						Pedersen
D/83	X15 i A97 niv I øst		A97	X15	digitalt foto	04-02-2014	Morten Pedersen
D/84	A97 øst airphoto niv II		A97		digitalt foto	04-02-2014	Morten Pedersen
D/85	A97 øst airphoto niv II		A97		digitalt foto	04-02-2014	Morten Pedersen
D/86	A97 øst airphoto niv II		A97		digitalt foto	04-02-2014	Morten Pedersen
D/87	A97 niv II øst		A97		digitalt foto	04-02-2014	Lone Claudi-Hansen
D/88	A97 niv II øst		A97		digitalt foto	04-02-2014	Lone Claudi-Hansen
D/89	A97 airphoto niv III øst		A97		digitalt foto	04-02-2014	Morten Pedersen
D/90	A97 airphoto niv III øst		A97		digitalt foto	04-02-2014	Morten Pedersen
D/91	A97 airphoto niv III øst		A97		digitalt foto	04-02-2014	Morten Pedersen
D/92	A97 airphoto niv III øst		A97		digitalt foto	04-02-2014	Morten Pedersen
D/93	A97 øst 3-4 cm dybere end niv III		A97		digitalt foto	04-02-2014	Morten Pedersen
D/94	Vand i A97 morgen		A97		digitalt foto	05-02-2014	Lone Claudi-Hansen
D/95	A102 profil, set fra øst		A102		digitalt foto	05-02-2014	Morten Pedersen
D/96	A103 profil, set fra nord		A103		digitalt foto	05-02-2014	Morten Pedersen
D/97	A100 profil, set fra vest		A100		digitalt foto	05-02-2014	Morten Pedersen
D/98	A96 profil, set fra øst		A96		digitalt foto	05-02-2014	Morten Pedersen
D/99	A99 profil, set fra vest		A99		digitalt foto	05-02-2014	Morten Pedersen

D/100	A97 oversigt mellem niv III og IV		A97		digitalt foto	05-02-2014	Lone Claudi-Hansen
D/101	A97 øst oversigt ved niv. IV		A97		digitalt foto	05-02-2014	Lone Claudi-Hansen
D/102	A97 øst oversigt ved niv. IV		A97		digitalt foto	05-02-2014	Lone Claudi-Hansen
D/103	A97 øst airphoto niv. IV		A97		digitalt foto	05-02-2014	Morten Pedersen
D/104	A97 øst airphoto niv. IV		A97		digitalt foto	05-02-2014	Morten Pedersen
D/105	A97 øst airphoto niv. IV		A97		digitalt foto	05-02-2014	Morten Pedersen
D/106	A97 øst airphoto niv. IV		A97		digitalt foto	05-02-2014	Morten Pedersen
D/107	Grøft 14, set fra øst		G14		digitalt foto	06-02-2014	Morten Pedersen
D/108	Grøft 14, set fra vest		G14		digitalt foto	06-02-2014	Morten Pedersen
D/109	K4 i grøft 10, set fra vest				digitalt foto	06-02-2014	Morten Pedersen
D/110	K4 i grøft 10, set fra øst				digitalt foto	06-02-2014	Morten Pedersen
D/111	A97 vest airphoto niv II, set fra nord		A97		digitalt foto	06-02-2014	Lone Claudi-Hansen
D/112	A97 vest airphoto niv III, set fra nord		A97		digitalt foto	06-02-2014	Lone Claudi-Hansen
D/113	A97 vest airphoto niv III, set fra nord		A97		digitalt foto	06-02-2014	Lone Claudi-Hansen

D/114	A143 profil, set fra nord		A143		digitalt foto	07-02-2014	Lone Claudi- Hansen
D/115	A142 profil, set fra nord		A142		digitalt foto	07-02-2014	Lone Claudi- Hansen
D/116	A164 profil, set fra øst		A164		digitalt foto	06-02-2014	Lone Claudi- Hansen
D/117	A145 profil, set fra nord		A145		digitalt foto	06-02-2014	Lone Claudi- Hansen
D/118	A164 profil, set fra nord		A164		digitalt foto	07-02-2014	Lone Claudi- Hansen
D/119	A146 profil, set fra vest		A146		digitalt foto	07-02-2014	Kirsten Christensen
D/120	A147 profil, set fra vest		A147		digitalt foto	07-02-2014	Kirsten Christensen
D/121	A150 profil, set fra vest		A150		digitalt foto	07-02-2014	Kirsten Christensen
D/122	A166 profil, set fra vest		A166		digitalt foto	07-02-2014	Kirsten Christensen
D/123	A151 profil, set fra vest		A151		digitalt foto	07-02-2014	Morten Pedersen
D/124	A152 profil, set fra vest		A152		digitalt foto	07-02-2014	Morten Pedersen
D/125	A154 profil, set fra vest		A154		digitalt foto	07-02-2014	Morten Pedersen
D/126	A153 profil, set fra vest		A153		digitalt foto	07-02-2014	Morten Pedersen
D/127	A97 niv. IV vest, set fra vest		A97		digitalt foto	11-02-2014	Lone Claudi- Hansen
D/128	A97 niv. IV vest, set fra vest		A97		digitalt foto	11-02-2014	Lone Claudi- Hansen
D/129	A97 niv. IV vest, set fra vest		A97		digitalt foto	11-02-2014	Lone Claudi- Hansen

D/130	A97 niv. IV vest, set fra nord		A97		digitalt foto	11-02-2014	Lone Claudi- Hansen
D/131	A97 niv. IV vest, airphoto set fra nord		A97		digitalt foto	11-02-2014	Lone Claudi- Hansen
D/132	A97 niv. IV vest, airphoto set fra nord		A97		digitalt foto	11-02-2014	Lone Claudi- Hansen
D/133	A167 profil, set fra vest		A167		digitalt foto	11-02-2014	Morten Pedersen
D/134	A155 profil, set fra vest		A155		digitalt foto	11-02-2014	Morten Pedersen
D/135	A156 profil, set fra vest		A156		digitalt foto	11-02-2014	Morten Pedersen
D/136	A169 profil, set fra vest		A169		digitalt foto	11-02-2014	Morten Pedersen
D/137	A170 profil, set fra vest		A170		digitalt foto	11-02-2014	Morten Pedersen
D/138	A158 profil, set fra vest		A158		digitalt foto	11-02-2014	Morten Pedersen
D/139	A157 profil, set fra nord		A157		digitalt foto	11-02-2014	Morten Pedersen
D/140	A171 profil, set fra nordvest		A171		digitalt foto	11-02-2014	Morten Pedersen
D/141	A172 profil, set fra nordvest		A172		digitalt foto	11-02-2014	Morten Pedersen
D/142	A172 profil, set fra nordvest		A172		digitalt foto	11-02-2014	Morten Pedersen
D/143	A173 profil, set fra nordvest		A173		digitalt foto	11-02-2014	Morten Pedersen
D/144	A97 niv, V oversigt, set fra nord		A97		digitalt foto	12-02-2014	Lone Claudi- Hansen
D/145	A97 niv, V oversigt, set		A97		digitalt foto	12-02-2014	Lone Claudi-

	fra vest						Hansen
D/146	A97 niv, V oversigt, set fra øst		A97		digitalt foto	12-02-2014	Lone Claudi- Hansen
D/147	A97 niv, V oversigt, set fra øst		A97		digitalt foto	12-02-2014	Lone Claudi- Hansen
D/148	A97 niv, V oversigt, set fra øst		A97		digitalt foto	12-02-2014	Lone Claudi- Hansen
D/149	A97 niv, V varmepåvirkn ing vestdel, set fra vest		A97		digitalt foto	12-02-2014	Lone Claudi- Hansen
D/150	A97 niv, V varmepåvirkn ing vestdel, set fra vest		A97		digitalt foto	12-02-2014	Lone Claudi- Hansen
D/151	A97 niv, V varmepåvirkn ing vestdel, set fra vest		A97		digitalt foto	12-02-2014	Lone Claudi- Hansen
D/152	A97 niv, V varmepåvirkn ing østdel, set fra øst		A97		digitalt foto	12-02-2014	Lone Claudi- Hansen
D/153	A97 niv, V varmepåvirkn ing østdel, set fra øst		A97		digitalt foto	12-02-2014	Lone Claudi- Hansen
D/154	A97 niv, V varmepåvirkn ing østdel, set fra øst		A97		digitalt foto	12-02-2014	Lone Claudi- Hansen
D/155	A97 niv, V Airphoto med indrids set fra nord		A97		digitalt foto	12-02-2014	Lone Claudi- Hansen
D/156	A97 niv, V Airphoto med indrids set fra nord		A97		digitalt foto	12-02-2014	Lone Claudi- Hansen

D/157	A97 niv, V Airphoto med indrids set fra nord		A97		digitalt foto	12-02-2014	Lone Claudi- Hansen
D/158	A175 profil, set fra nordvest		A175		digitalt foto	12-02-2014	Morten Pedersen
D/159	A174 profil, set fra nordvest		A174		digitalt foto	12-02-2014	Morten Pedersen
D/160	A159 profil, set fra vest		A159		digitalt foto	12-02-2014	Morten Pedersen
D/161	A160 profil, set fra nord		A160		digitalt foto	12-02-2014	Morten Pedersen
D/162	A162 profil, set fra nord		A162		digitalt foto	12-02-2014	Morten Pedersen
D/163	A141 profil, set fra nord		A141		digitalt foto	12-02-2014	Morten Pedersen
D/164	A97 airphoto niv VI, set fra nord		A97		digitalt foto	12-02-2014	Lone Claudi- Hansen
D/165	A97 airphoto niv VI, set fra nord		A97		digitalt foto	12-02-2014	Lone Claudi- Hansen
D/166	A97 østside, sorte trækulsstreg er niveau VI		A97		digitalt foto	12-02-2014	Lone Claudi- Hansen
D/167	A97 østside, sorte trækulsstreg er niveau VI		A97		digitalt foto	12-02-2014	Lone Claudi- Hansen
D/168	A97 østside, sorte trækulsstreg er niveau VI		A97		digitalt foto	12-02-2014	Lone Claudi- Hansen
D/169	A97 østside, sorte trækulsstreg er niveau VI		A97		digitalt foto	12-02-2014	Lone Claudi- Hansen
D/170	A97 østside,		A97		digitalt foto	12-02-2014	Lone

	sorte trækulsstreger niveau VI						Claudi-Hansen
D/171	A97 vestside, sorte trækulsstreger niveau VI		A97		digitalt foto	12-02-2014	Lone Claudi-Hansen
D/172	A97 vestside, sorte trækulsstreger niveau VI		A97		digitalt foto	12-02-2014	Lone Claudi-Hansen
D/173	A97 vestside, sorte trækulsstreger niveau VI		A97		digitalt foto	12-02-2014	Lone Claudi-Hansen
D/174	Fibel X35 lige fremkommet i top af A122		A122	X35	digitalt foto	13-02-2014	Morten Pedersen
D/175	Fibel X35 lige fremkommet i top af A122		A122	X35	digitalt foto	13-02-2014	Morten Pedersen
D/176	A115 profil, set fra syd		A115		digitalt foto	13-02-2014	Morten Pedersen
D/177	A113 profil, set fra syd		A113		digitalt foto	13-02-2014	Morten Pedersen
D/178	A120 profil, set fra syd		A120		digitalt foto	13-02-2014	Morten Pedersen
D/179	A114 profil, set fra øst		A114		digitalt foto	13-02-2014	Morten Pedersen
D/180	A111 profil, set fra syd		A111		digitalt foto	13-02-2014	Morten Pedersen
D/181	A112 profil, set fra nord		A112		digitalt foto	13-02-2014	Morten Pedersen
D/182	A116 profil, set fra øst		A116		digitalt foto	13-02-2014	Morten Pedersen
D/183	A123 profil, set fra syd		A123		digitalt foto	13-02-2014	Morten Pedersen
D/184	A97 profil set fra vest		A97		digitalt foto	13-02-2014	Lone Claudi-Hansen

D/185	A97 profil set fra vest		A97		digitalt foto	13-02-2014	Lone Claudi-Hansen
D/186	A97 profil set fra vest		A97		digitalt foto	13-02-2014	Lone Claudi-Hansen
D/187	A97 profil set fra vest		A97		digitalt foto	13-02-2014	Lone Claudi-Hansen
D/188	A97 profil set fra øst		A97		digitalt foto	13-02-2014	Lone Claudi-Hansen
D/189	A97 profil set fra øst		A97		digitalt foto	13-02-2014	Lone Claudi-Hansen
D/190	A97 profil set fra øst		A97		digitalt foto	13-02-2014	Lone Claudi-Hansen
D/191	A97 profil set fra øst		A97		digitalt foto	13-02-2014	Lone Claudi-Hansen
D/192	Grøft 9 set fra øst		G9		digitalt foto	14-02-2014	Lone Claudi-Hansen
D/193	Grøft 9 set fra øst		G9		digitalt foto	14-02-2014	Lone Claudi-Hansen
D/194	Grøft 9 ved dige set fra øst		G9		digitalt foto	14-02-2014	Lone Claudi-Hansen
D/195	Grøft 9 ved dige set fra øst		G9		digitalt foto	14-02-2014	Lone Claudi-Hansen
D/196	Grøft 9 set fra øst		G9		digitalt foto	14-02-2014	Lone Claudi-Hansen
D/197	Sø ved atterupgård. Omrokerede kanter af entrepenør før vi				digitalt foto	14-02-2014	Lone Claudi-Hansen

	begyndte 2. etape, set fra vest						
D/198	Sø ved atterupgård. Omrokerede kanter af entrepenør før vi begyndte 2. etape, set fra vest				digitalt foto	14-02-2014	Lone Claudi- Hansen
D/199	Grøft 10 før forlængelse til sø, set fra vest		G10		digitalt foto	14-02-2014	Lone Claudi- Hansen
D/200	Neblemarken set fra sydvest				digitalt foto	14-02-2014	Lone Claudi- Hansen
D/201	Neblemarken set fra sydvest				digitalt foto	14-02-2014	Lone Claudi- Hansen
D/202	Brønd i "grøften" ved grøft 10. Udskiftning af ældre recent brønd				digitalt foto	14-02-2014	Lone Claudi- Hansen
D/203	Grøft 10 ved A97, set fra vest		A97, G10		digitalt foto	14-02-2014	Lone Claudi- Hansen
D/204	Grøft 10 ved A97, set fra øst		A97, G10		digitalt foto	14-02-2014	Lone Claudi- Hansen
D/205	Vandhul ved Atterupgård, set fra øst				digitalt foto	14-02-2014	Lone Claudi- Hansen
D/206	Traceforløb i grøft foran Atterupgård, set fra øst				digitalt foto	14-02-2014	Lone Claudi- Hansen
D/207	A118 i profil		A118		digitalt foto	17-02-2014	Morten

							Pedersen
D/208	A128 i profil		A128		digitalt foto	17-02-2014	Morten Pedersen
D/209	A128 i profil,		A128		digitalt foto	17-02-2014	Morten Pedersen
D/210	G14, set fra vest		G14		digitalt foto	17-02-2014	Lone Claudi-Hansen
D/211	Arbejdsbilled e, grøft 14		G14		digitalt foto	17-02-2014	Lone Claudi-Hansen
D/212	G14 set fra vest		G14		digitalt foto	17-02-2014	Lone Claudi-Hansen
D/213	G17, set fra vest		G17		digitalt foto	17-02-2014	Lone Claudi-Hansen
D/214	G17, set fra øst				digitalt foto	17-02-2014	Lone Claudi-Hansen
D/215	A139, profil		A139		digitalt foto	17-02-2014	Morten Damm
D/216	A132, profil		A132		digitalt foto	17-02-2014	Morten Damm
D/217	A132, profil		A132		digitalt foto	17-02-2014	Morten Damm
D/218	A121 profil, set fra vest		A121		digitalt foto	18-02-2014	Morten Damm
D/219	A122, profil set fra øst		A122		digitalt foto	18-02-2014	Lone Claudi-Hansen
D/220	A122 profil, set fra øst		A122		digitalt foto	18-02-2014	Lone Claudi-Hansen
D/221	A122 profil med markerset fra øst		A122		digitalt foto	18-02-2014	Lone Claudi-Hansen
D/222	Ved A122 og ÆRJ		A122		digitalt foto	18-02-2014	Lone Claudi-

	bopladsområde, set fra nordvest						Hansen
D/223	A124 profil		A124		digitalt foto	18-02-2014	Morten Damm
D/224	A124 profil		A124		digitalt foto	18-02-2014	Morten Damm
D/225	A140 profil, set fra syd		A140		digitalt foto	08-05-2014	Morten Damm
D/226	A137 profil		A137		digitalt foto	18-02-2014	Morten Pedersen
D/227	A139 profil, set fra nord		A139		digitalt foto	19-02-2014	Morten Pedersen
D/228	A139 profil, set fra nord		A139		digitalt foto	19-02-2014	Lone Claudi-Hansen
D/229	A139 profil, set fra syd		A139		digitalt foto	19-02-2014	Lone Claudi-Hansen
D/230	A139profil, set fra øst		A139		digitalt foto	19-02-2014	Lone Claudi-Hansen
D/231	A185 profil		A185		digitalt foto	24-02-2014	Lone Claudi-Hansen
D/232	A186 profil		A186		digitalt foto	24-02-2014	Lone Claudi-Hansen
D/233	A187 profil		A187		digitalt foto	24-02-2014	Lone Claudi-Hansen
D/234	udsigt fra traceet mod Neble				digitalt foto	24-02-2014	Lone Claudi-Hansen
D/235	Udsigt fra traceet mod Neble				digitalt foto	24-02-2014	Lone Claudi-Hansen
D/236	Udsigt fra traceet mod Rovbjerg				digitalt foto	24-02-2014	Lone Claudi-Hansen

D/237	G11 set fra øst		G11		digitalt foto	24-02-2014	Lone Claudi-Hansen
D/238	G12 set fra vest		G12		digitalt foto	24-02-2014	Lone Claudi-Hansen
D/239	G14 øst, set fra vest		G14		digitalt foto	24-02-2014	Lone Claudi-Hansen
D/240	G15 set fra vest		G15		digitalt foto	24-02-2014	Lone Claudi-Hansen
D/241	G16, set fra øst		G16		digitalt foto	24-02-2014	Lone Claudi-Hansen
E/64	x32, rødbrændt keramik			X32	digitalt foto	27-03-2014	Morten Pedersen
E/65	x33, keramik			X33	digitalt foto	27-03-2014	Morten Pedersen
E/66	x34, keramik			X34	digitalt foto	27-03-2014	Morten Pedersen
E/67	x35, fibel		A122	X35	digitalt foto	08-05-2014	Trine Borake
E/68	x36, keramik			X36	digitalt foto	27-03-2014	Morten Pedersen
E/69	x37, teglfragmenter			X37	digitalt foto	27-03-2014	Morten Pedersen
E/70	x38, keramik			X38	digitalt foto	27-03-2014	Morten Pedersen
E/71	x39, keramik			X39	digitalt foto	27-03-2014	Morten Pedersen
E/72	x40a, keramik			X40	digitalt foto	27-03-2014	Morten Pedersen
E/73	x40b, keramik			X40	digitalt foto	27-03-2014	Morten Pedersen
E/74	x40c, keramik			X40	digitalt foto	27-03-2014	Morten Pedersen

E/75	x40d, keramik			X40	digitalt foto	27-03-2014	Morten Pedersen
E/76	x41, flintafslag			X41	digitalt foto	27-03-2014	Morten Pedersen
E/77	x42, lerklining			X42	digitalt foto	27-03-2014	Morten Pedersen
E/78	x43, keramik			X43	digitalt foto	27-03-2014	Morten Pedersen
E/79	x44, keramik			X44	digitalt foto	27-03-2014	Morten Pedersen
E/80	x45, keramik			X4	digitalt foto	27-03-2014	Morten Pedersen
E/81	x46, keramik			X46	digitalt foto	27-03-2014	Morten Pedersen
E/82	x47, keramik			X47	digitalt foto	27-03-2014	Morten Pedersen
E/83	x48, keramik			X48	digitalt foto	27-03-2014	Morten Pedersen
E/84	x49, keramik			X49	digitalt foto	27-03-2014	Morten Pedersen
E/85	x50, flint			X50	digitalt foto	27-03-2014	Morten Pedersen
E/86	x51, flint			X51	digitalt foto	27-03-2014	Morten Pedersen
E/87	x52, keramik			X52	digitalt foto	27-03-2014	Morten Pedersen
E/88	x53, keramik			X53	digitalt foto	27-03-2014	Morten Pedersen
E/89	x54, keramik			X54	digitalt foto	27-03-2014	Morten Pedersen
E/90	x55, keramik			X55	digitalt foto	27-03-2014	Morten Pedersen
E/91	x56, keramik			X56	digitalt foto	27-03-2014	Morten Pedersen
E/92	x57, flint			X57	digitalt foto	27-03-2014	Morten Pedersen
E/93	x58, flint			X58	digitalt foto	27-03-2014	Morten Pedersen

E/94	x59, sten			X59	digitalt foto	27-03-2014	Morten Pedersen
E/95	x60, sten			X60	digitalt foto	27-03-2014	Morten Pedersen
E/96	x61, dyrekogler			X61	digitalt foto	27-03-2014	Morten Pedersen
E/97	x62, dyrekogler			X62	digitalt foto	27-03-2014	Morten Pedersen
E/98	x63, dyrekogler			X63	digitalt foto	27-03-2014	Morten Pedersen
E/99	x64, dyrekogler			X64	digitalt foto	27-03-2014	Morten Pedersen
E/100	x65, dyrekogler			X65	digitalt foto	27-03-2014	Morten Pedersen
E/101	x66, dyrekogler			X66	digitalt foto	27-03-2014	Morten Pedersen
E/102	x67a, dyrekogler			X67	digitalt foto	27-03-2014	Morten Pedersen
E/103	x67b, dyrekogler			X67	digitalt foto	27-03-2014	Morten Pedersen
E/104	x68a, dyrekogler			X68	digitalt foto	27-03-2014	Morten Pedersen
E/105	x68b, dyrekogler			X68	digitalt foto	27-03-2014	Morten Pedersen
E/106	x69, dyrekogler			X69	digitalt foto	27-03-2014	Morten Pedersen
E/107	x70, dyrekogler			X70	digitalt foto	27-03-2014	Morten Pedersen
E/108	x71, dyrekogler			X71	digitalt foto	27-03-2014	Morten Pedersen
E/109	x72, dyrekogler			X72	digitalt foto	27-03-2014	Morten Pedersen
E/110	x73, dyrekogler			X73	digitalt foto	27-03-2014	Morten Pedersen
E/111	x78, keramik			X78	digitalt foto	27-03-2014	Morten Pedersen
E/112	x11, side a,		A97	X11	digitalt foto	08-05-2014	Morten Pedersen

E/113	x11, side b		A97	X11	digitalt foto	08-05-2014	Morten Pedersen
E/114	x11, side c		A97	X11	digitalt foto	08-05-2014	Morten Pedersen
E/115	x12, side a		A97	X12	digitalt foto	08-05-2014	Morten Pedersen
E/116	x12, side b		A97	X12	digitalt foto	08-05-2014	Morten Pedersen
E/117	x13,		A97	X13	digitalt foto	08-05-2014	Morten Pedersen
E/118	x14,		A97	X14	digitalt foto	08-05-2014	Morten Pedersen
E/119	x16,		A97	X16	digitalt foto	08-05-2014	Morten Pedersen
E/120	x17, side a		A97	X17	digitalt foto	08-05-2014	Morten Pedersen
E/121	x17, side b		A97	X17	digitalt foto	08-05-2014	Morten Pedersen
E/122	x18, side a		A97	X18	digitalt foto	08-05-2014	Morten Pedersen
E/123	x18, side b		A97	X18	digitalt foto	08-05-2014	Morten Pedersen
E/124	x19,		A97	X19	digitalt foto	08-05-2014	Morten Pedersen
E/125	x20,		A97	X20	digitalt foto	08-05-2014	Morten Pedersen
E/126	x20, side a		A97	X20	digitalt foto	08-05-2014	Morten Pedersen
E/127	x20, side b		A97	X20	digitalt foto	08-05-2014	Morten Pedersen
E/128	x20, side c		A97	X20	digitalt foto	08-05-2014	Morten Pedersen
E/129	x20 og x26		A97	X22, X26	digitalt foto	08-05-2014	Morten Pedersen
E/130	x21,		A97	X21	digitalt foto	08-05-2014	Morten Pedersen
E/131	x22,		A97	X22	digitalt foto	08-05-2014	Morten Pedersen

E/132	x22,		A97	X22	digitalt foto	08-05-2014	Morten Pedersen
E/133	x23,		A97	X23	digitalt foto	08-05-2014	Morten Pedersen
E/134	x24,		A97	X24	digitalt foto	08-05-2014	Morten Pedersen
E/135	x24, side a		A97	X24	digitalt foto	08-05-2014	Morten Pedersen
E/136	x24, side b		A97	X24	digitalt foto	08-05-2014	Morten Pedersen
E/137	x24,		A97	X24	digitalt foto	08-05-2014	Morten Pedersen
E/138	x25,		A97	X25	digitalt foto	08-05-2014	Morten Pedersen
E/139	x26, side a		A97	X26	digitalt foto	08-05-2014	Morten Pedersen
E/140	x26, side b		A97	X26	digitalt foto	08-05-2014	Morten Pedersen
E/141	x26, side c		A97	X26	digitalt foto	08-05-2014	Morten Pedersen
E/142	x27,		A97	X27	digitalt foto	08-05-2014	Morten Pedersen
E/143	x28,		A97	X28	digitalt foto	08-05-2014	Morten Pedersen
E/144	x28, side a		A97	X28	digitalt foto	08-05-2014	Morten Pedersen
E/145	x28, side b		A97	X28	digitalt foto	08-05-2014	Morten Pedersen
E/146	x28, side c		A97	X28	digitalt foto	08-05-2014	Morten Pedersen
E/147	x29,		A97	X29	digitalt foto	08-05-2014	Morten Pedersen
E/148	x30,		A97	X30	digitalt foto	08-05-2014	Morten Pedersen
E/149	x105,		A97	X105	digitalt foto	08-05-2014	Morten Pedersen
E/150	x106,		A97	X106	digitalt foto	08-05-2014	Morten Pedersen

E/151	x107,		A97	X107	digitalt foto	08-05-2014	Morten Pedersen
E/152	x108,		A97	X108	digitalt foto	08-05-2014	Morten Pedersen
E/153	x109,		A97	X109	digitalt foto	08-05-2014	Morten Pedersen
E/154	x110,		A97	X110	digitalt foto	08-05-2014	Morten Pedersen
E/155	x111,		A97	X111	digitalt foto	08-05-2014	Morten Pedersen
E/156	x112,		A97	X112	digitalt foto	08-05-2014	Morten Pedersen
E/157	x113,		A97	X113	digitalt foto	08-05-2014	Morten Pedersen
E/158	x114,		A97	X114	digitalt foto	08-05-2014	Morten Pedersen
E/159	x115,		A97	X115	digitalt foto	08-05-2014	Morten Pedersen
E/160	x116,		A97	X116	digitalt foto	08-05-2014	Morten Pedersen
E/161	x117,		A97	X117	digitalt foto	08-05-2014	Morten Pedersen
E/162	x118,		A97	X118	digitalt foto	08-05-2014	Morten Pedersen
E/163	x119,		A97	X119	digitalt foto	08-05-2014	Morten Pedersen
E/164	x120,		A97	X120	digitalt foto	08-05-2014	Morten Pedersen
E/165	x121,		A97	X121	digitalt foto	08-05-2014	Morten Pedersen
E/166	x122,		A97	X122	digitalt foto	08-05-2014	Morten Pedersen
E/167	x123,		A97	X123	digitalt foto	08-05-2014	Morten Pedersen
E/168	x124,		A97	X124	digitalt foto	08-05-2014	Morten Pedersen
E/169	x129,		A97	X129	digitalt foto	08-05-2014	Morten Pedersen

E/170	x130,		A97	X130	digitalt foto	08-05-2014	Morten Pedersen
E/171	x131,		A97	X131	digitalt foto	08-05-2014	Morten Pedersen
E/172	x35, fibel		A122	X35	digitalt foto	08-05-2014	Trine Borake
E/173	x35, fibel		A122	X35	digitalt foto	08-05-2014	Trine Borake
E/174	x35, fibel		A122	X35	digitalt foto	08-05-2014	Trine Borake
E/175	x76				digitalt foto	28-07-2014	Lone Claudi-Hansen
E/176	X77				digitalt foto	28-07-2014	Lone Claudi-Hansen
E/177	X103		A181		digitalt foto	28-07-2014	Lone Claudi-Hansen
E/178	X104				digitalt foto	28-07-2014	Lone Claudi-Hansen
E/179	X79A		A122		digitalt foto	28-07-2014	Lone Claudi-Hansen
E/180	X79B		A122		digitalt foto	28-07-2014	Lone Claudi-Hansen
E/181	X79C		A122		digitalt foto	28-07-2014	Lone Claudi-Hansen
E/182	x80a		A122		digitalt foto	28-07-2014	Lone Claudi-Hansen
E/183	x80b		A122		digitalt foto	28-07-2014	Lone Claudi-Hansen
E/184	x83a		A122		digitalt foto	28-07-2014	Lone Claudi-Hansen

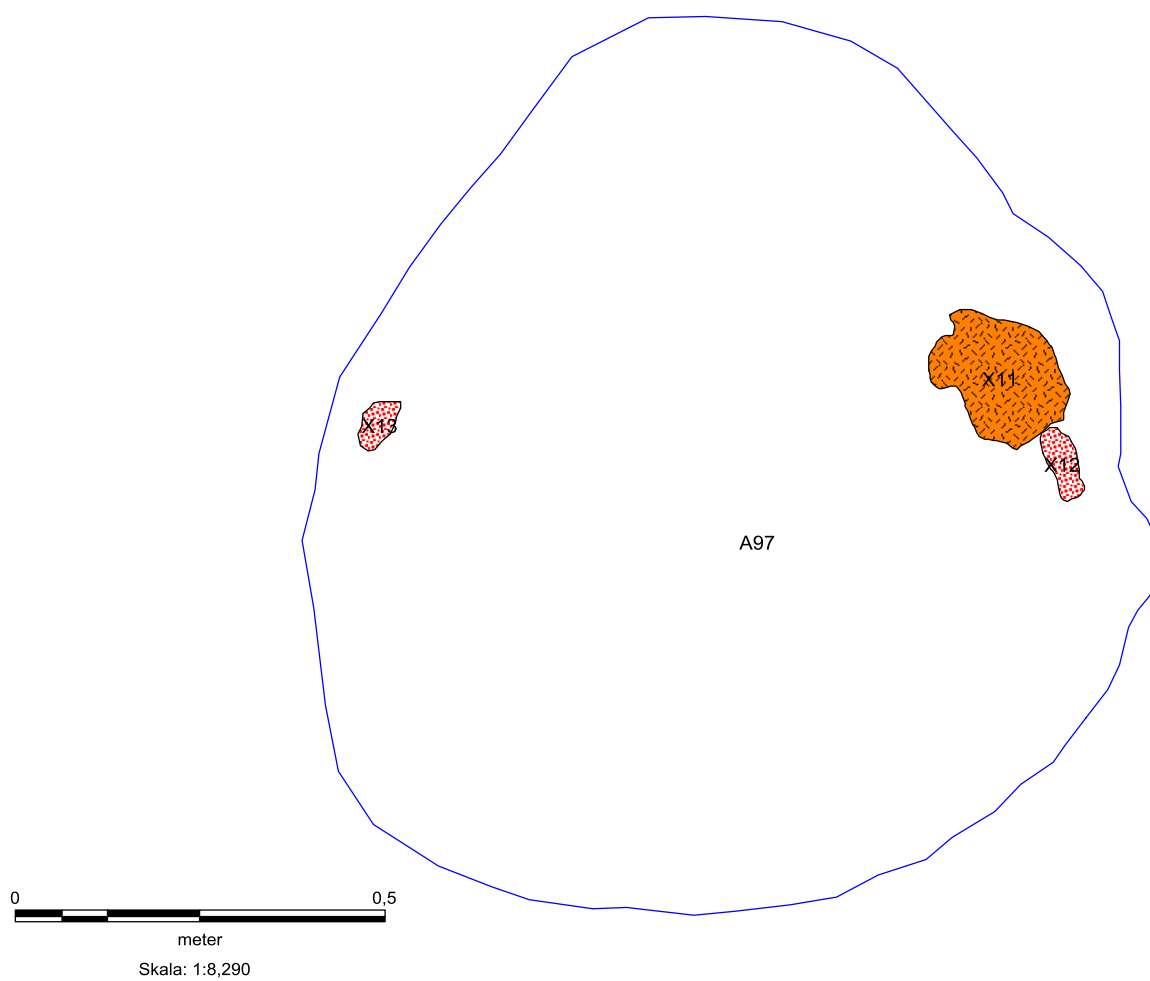
E/185	x83b		A122		digitalt foto	28-07-2014	Lone Claudi- Hansen
E/186	x83c		A122		digitalt foto	28-07-2014	Lone Claudi- Hansen
E/187	x83d		A122		digitalt foto	28-07-2014	Lone Claudi- Hansen
E/188	x81		A122		digitalt foto	28-07-2014	Lone Claudi- Hansen
E/189	x84		A122		digitalt foto	28-07-2014	Lone Claudi- Hansen
E/190	x85a		A122		digitalt foto	28-07-2014	Lone Claudi- Hansen
E/191	x85b		A122		digitalt foto	28-07-2014	Lone Claudi- Hansen
E/192	x86		A122		digitalt foto	28-07-2014	Lone Claudi- Hansen
E/193	x87		A122		digitalt foto	28-07-2014	Lone Claudi- Hansen
E/194	x88		A122		digitalt foto	28-07-2014	Lone Claudi- Hansen

Billed	Motiv	Beskrivelse	Anlæg	Fund	Filmtype	Dato	Fotograf
Kampagne: 25-03-2014							
D/242	Feltet set fra nord mod syd				digitalt foto	25-04-2014	Kirsten Christensen
D/243	Feltet set fra nord mod sydvest				digitalt foto	25-04-2014	Kirsten Christensen

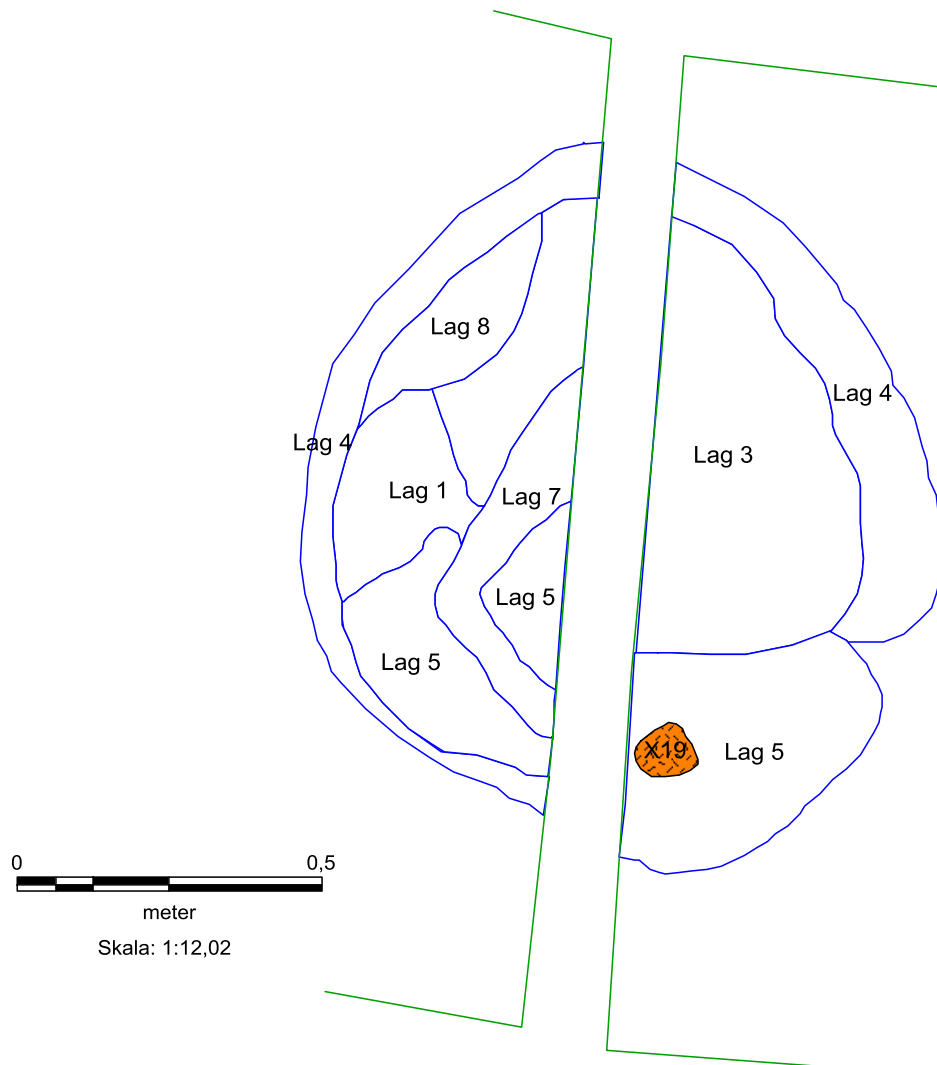
D/244	Feltet set fra øst mod vest				digitalt foto	25-04-2014	Kirsten Christensen
D/245	Kogegruberne A189-A191, set mod vest		A189, A190, A191		digitalt foto	25-04-2014	Kirsten Christensen
D/246	Grube A192, set mod vest		A192		digitalt foto	25-04-2014	Kirsten Christensen
D/247	Snit gennem A189, set mod nord		A189		digitalt foto	25-04-2014	Kirsten Christensen
D/248	Snit gennem A192, set mod nord		A192		digitalt foto	25-04-2014	Kirsten Christensen

Bilag 1 SVM1453 Boeslunde Stubagerhus
A97 Fladetegninger af niveau I, III, IV , V og VI

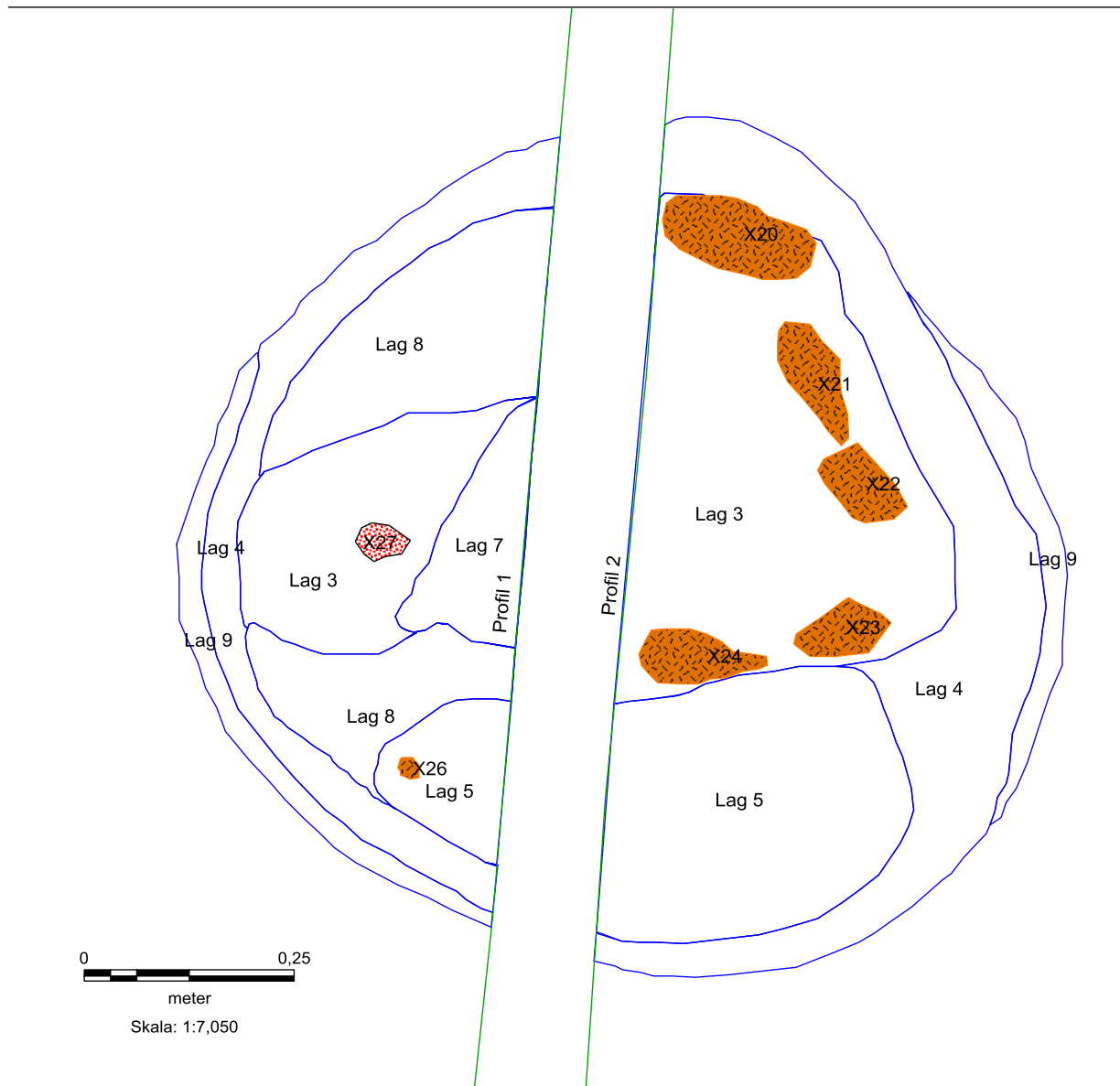
Niveau 1:



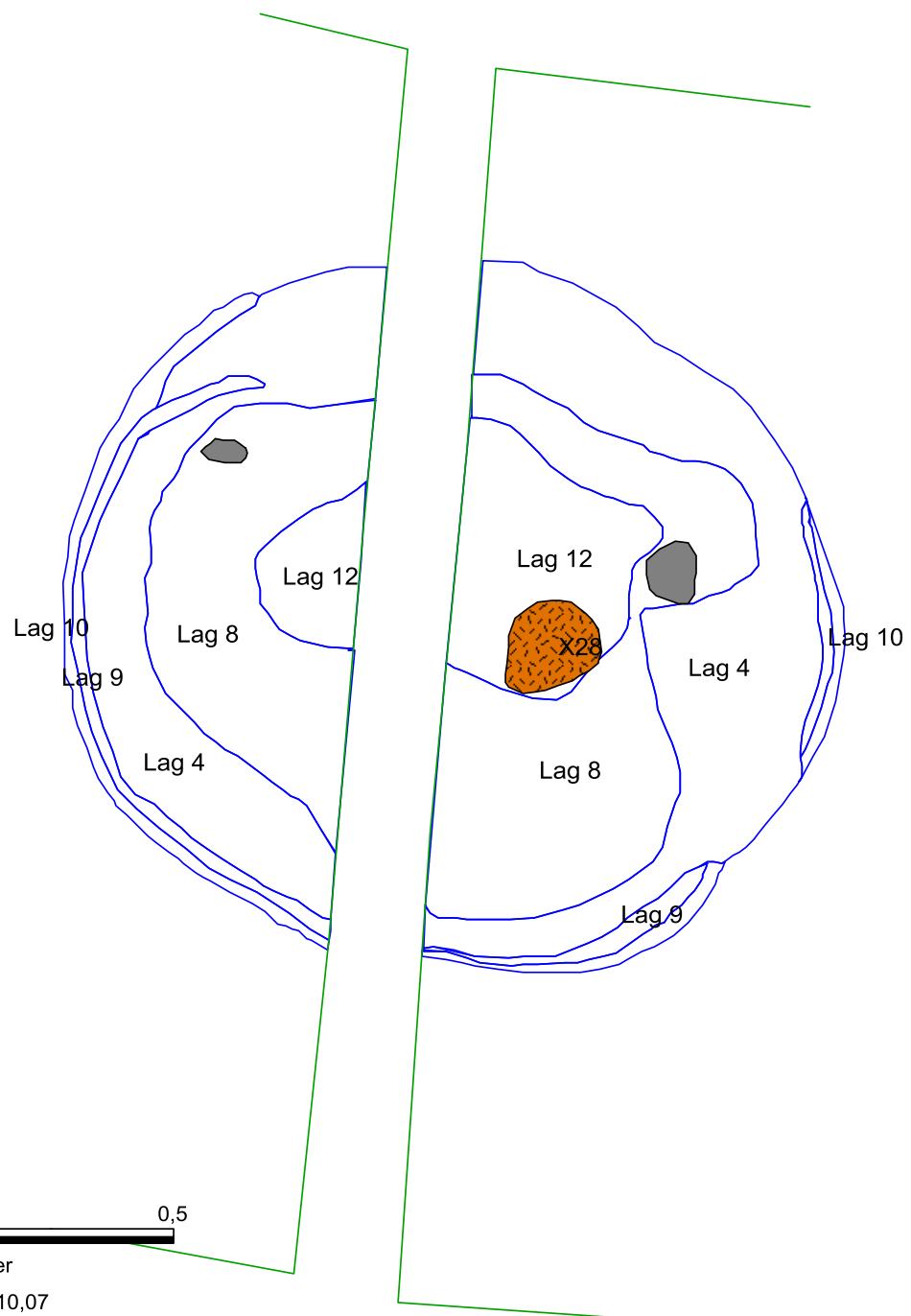
Niveau III:



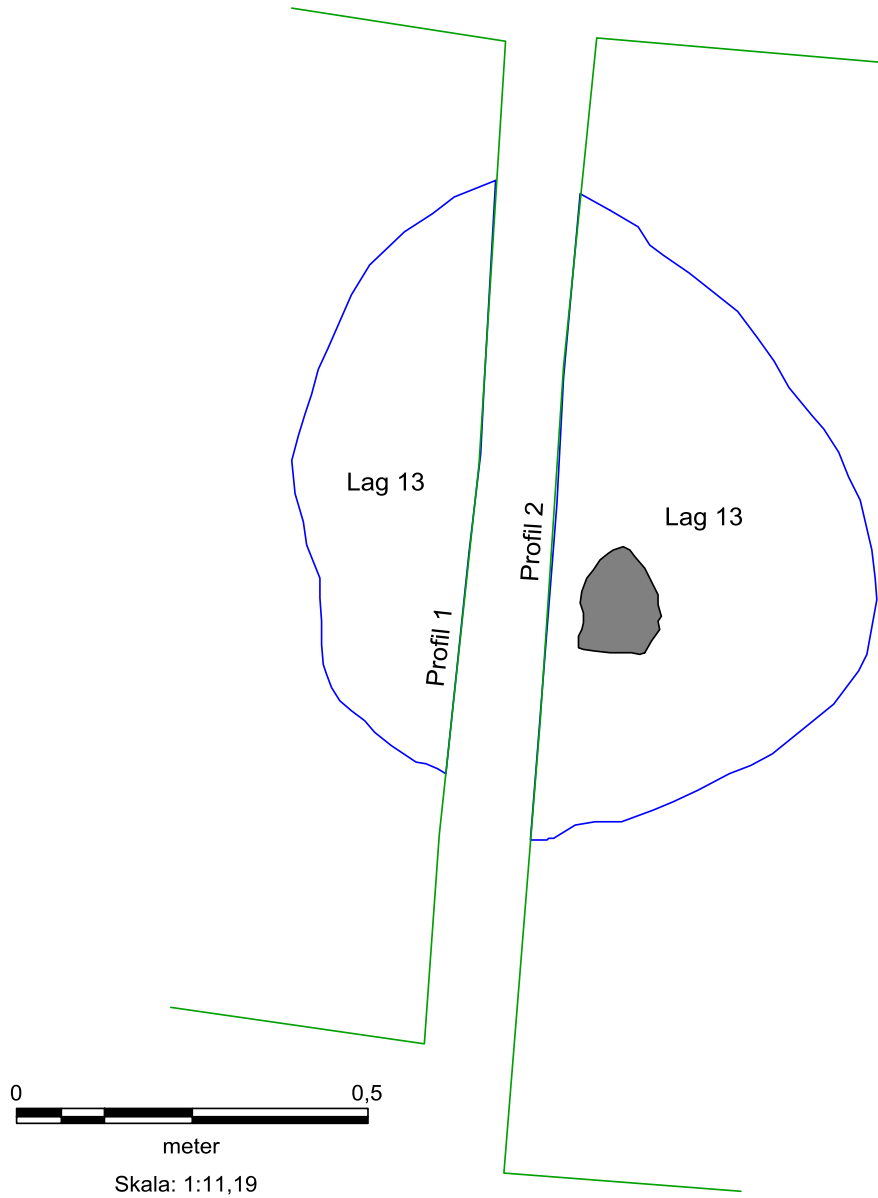
Niveau IV:



Niveau V:



Niveau VI:



Bilag 2 Lagbeskrivelser A97:

Lag 1: Brungråt let sandet ler med enkelte spredte nister af jernudfældning og nister af den omgivende lavning (lag 2a). Heri lidt spredte stykker af slagge og brændt ler af forskellig størrelse. Lidt nister af orangebrændt ler og trækul.

Lag 2: Undergrund. A97 er beliggende i en ældre lavning. Lagbeskrivelsen af undergunden er opdelt i to; lag 2a der betegner den grå lavningsfyld og lag 2b der betegner den dybere liggende lyse grågule undergrund.

Lag 2a: Lyst gråt let sandet ler, hvori er nister af orange jernudfældning. Ca. 25-30 cm nede optræder der spredte ubrændte sten (Ø: ca. 25-30 cm).

Lag 2b: Grågult ler med orange pletter af jernudfældning

Lag 3: Brungråt let sandet ler med ca. 0,5-1 cm store orange pletter/nister af brændt ler. Heri spredte pletter af trækul. Omkring lag 3 er der mod øst en halvcirkel af brændte lerstykker (benævnt "lerbræmme" på originaltegninger. De er ikke umiddelbart sammenhørende, men fremstår som store fragmenter. I niveau II fandtes i lag 3, bronzeringen X15. Der var en koncentration på 4-5 cm i diameter med lidt mere trækul ved X15.

I niveau III og IV er der i midten af "lerbræmme", enkelte større stykker sintret/brændt ler (Ø: 5-10 cm) og mindre stykker slagge. Fra lag IV og ned, er der i lag 3 enkelte små pletter af lag 2b

Lag 4: Lyst gråt let sandet ler med enkelte nister af trækul og brændt ler. Fra niveau IV ændrer lag 4 karakter til lidt lysere. Askelag?

Lag 5: Gråsort let sandet ler med mange små stykker og nister af trækul og orangerøde nister af brændt ler. Heri nister af 1. i de øverste niveauer. Fra niveau IV og ned, ses spredte mindre pletter (Ø: ca. 1-3 cm) af lyst grågult ler (lag 2b). I lag 5 niveau IV øst for balken, er der en del plamager med sort trækul, særligt ind mod balken. Der er også flere pletter/stykker af rødbrændt ler (Ø: 2-3 cm).

Lag 6: Lyst gråt til brungråt let sandet ler. Som lag 4 men lysere.

Lag 7: Brungråt let sandet ler. Som 1) men lidt lysere.

Lag 8: Bunden af lag 5 og lag 3. Består af lag 5 og 3 kraftigt opblandet med lyst gulgråt let sandet ler. Lag 8 virker varmepåvirket i toppen med mange små pletter af gulorange varmepåvirket ler. Fra niveau V og ned er der enkelte mindre ubrændte sten iblandt.

Lag 9: En 1-2 cm bred stribe af sort let sandet ler/aske? (efter ildpåvirkning), der følger hele anlæggets grænse, undtagen mod nord.

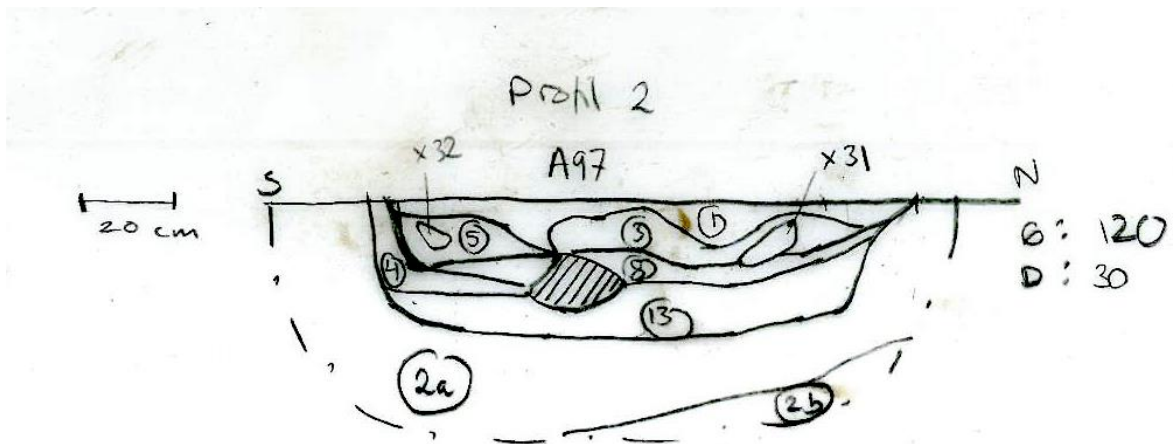
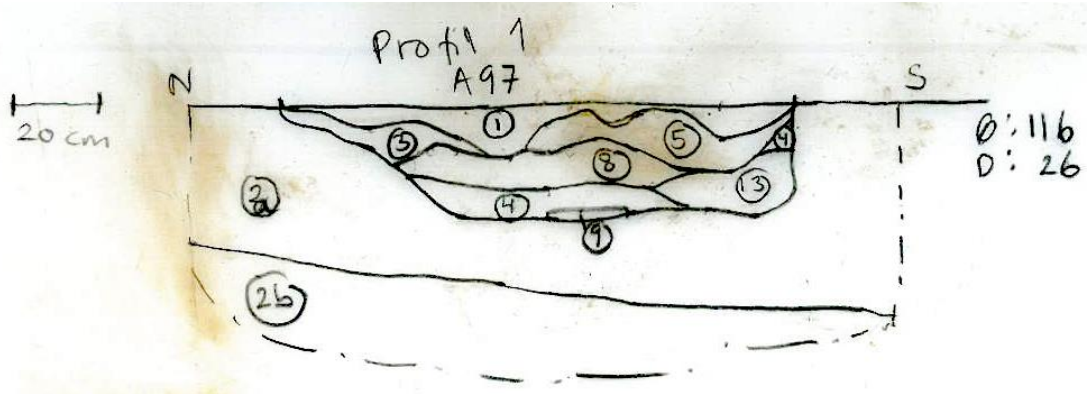
Lag 10: Orangerød varmepåvirkning af undergrunden. Hele vejen rundt på ydersiden af lag 9. Ret hårdt brændt, men tyndt lag.

Lag11: Udgår. Samme lag som lag 8

Lag 12: Gråsort brændt ler. Hårdt når man afrenser det med en graveske, men meget mere porøst end de øvrige klumper af brændt ler.

Lag 13: Som lag 4 med aflange striber af lag 9. Aflange pletter (5-20 cm lange) af sort, let hårdt ler/kompakt trækul?. Tæt op ad disse pletter, er tilsvarende pletter af lyst gulorange ler der virker let varmepåvirket (hårde og orangespættede). Omkring dette er gråt let sandet ler som lag 4.

Bilag 3 profiltegninger af A97





1453D001.JPG



1453D002.JPG



1453D003.JPG



1453D004.JPG



1453D005.JPG



1453D006.JPG



1453D007.JPG



1453D008.JPG



1453D009.JPG



1453D010.JPG



1453D011.JPG



1453D012.JPG



1453D013.JPG



1453D014.JPG



1453D015.JPG



1453D016.JPG



1453D017.JPG



1453D018.JPG



1453D019.JPG



1453D020.JPG



1453D021.JPG



1453D022.JPG



1453D023.JPG



1453D024.JPG



1453D025.JPG



1453D026.JPG



1453D027.JPG



1453D028.JPG



1453D029.JPG



1453D030.JPG



1453D031.JPG



1453D032.JPG



1453D033.JPG



1453D034.JPG



1453D035.JPG



1453D036.JPG



1453D037.JPG



1453D038.JPG



1453D039.JPG



1453D040.JPG



1453D041.JPG



1453D042.JPG



1453D043.JPG



1453D044.JPG



1453D045.JPG



1453D046.JPG



1453D047.JPG



1453D048.JPG



1453D049.JPG



1453D050.JPG



1453D051.JPG



1453D064.JPG



1453D065.JPG



1453D066.JPG



1453D067.JPG



1453D068.JPG



1453D069.JPG



1453D070.JPG



1453D071.JPG



1453D072.JPG



1453D073.JPG



1453D074.JPG



1453D075.JPG



1453D076.JPG



1453D077.JPG



1453D078.JPG



1453D079.JPG



1453D080.JPG



1453D081.JPG



1453D082.JPG



1453D083.JPG



1453D084.JPG



1453D085.JPG



1453D086.JPG



1453D087.JPG



1453D088.JPG



1453D089.JPG



1453D090.JPG



1453D091.JPG



1453D092.JPG



1453D093.JPG



1453D094.JPG



1453D095.JPG



1453D096.JPG



1453D097.JPG



1453D098.JPG



1453D099.JPG



1453D100.JPG



1453D101.JPG



1453D102.JPG



1453D103.JPG



1453D104.JPG



1453D105.JPG



1453D106.JPG



1453D107.JPG



1453D108.JPG



1453D109.JPG



1453D110.JPG



1453D111.JPG



1453D112.JPG



1453D113.JPG



1453D114.JPG



1453D115.JPG



1453D116.JPG



1453D117.JPG



1453D118.JPG



1453D119.JPG



1453D120.JPG



1453D121.JPG



1453D122.JPG



1453D123.JPG



1453D124.JPG



1453D125.JPG



1453D126.JPG



1453D127.JPG



1453D128.JPG



1453D129.JPG



1453D130.JPG



1453D131.JPG



1453D132.JPG



1453D133.JPG



1453D134.JPG



1453D135.JPG



1453D136.JPG



1453D137.JPG



1453D138.JPG



1453D139.JPG



1453D140.JPG



1453D141.JPG



1453D142.JPG



1453D143.JPG



1453D144.JPG



1453D145.JPG



1453D146.JPG



1453D147.JPG



1453D148.JPG



1453D149.JPG



1453D150.JPG



1453D151.JPG



1453D152.JPG



1453D153.JPG



1453D154.JPG



1453D155.JPG



1453D156.JPG



1453D157.JPG



1453D158.JPG



1453D159.JPG



1453D160.JPG



1453D161.JPG



1453D162.JPG



1453D163.JPG



1453D164.JPG



1453D165.JPG



1453D166.JPG



1453D167.JPG



1453D168.JPG



1453D169.JPG



1453D170.JPG



1453D171.JPG



1453D172.JPG



1453D173.JPG



1453D174.JPG



1453D175.JPG



1453D176.JPG



1453D177.JPG



1453D178.JPG



1453D179.JPG



1453D180.JPG



1453D181.JPG



1453D182.JPG



1453D183.JPG



1453D184.JPG



1453D185.JPG



1453D186.JPG



1453D187.JPG



1453D188.JPG



1453D189.JPG



1453D190.JPG



1453D191.JPG



1453D192.JPG



1453D193.JPG



1453D194.JPG



1453D195.JPG



1453D196.JPG



1453D197.JPG



1453D198.JPG



1453D199.JPG



1453D200.JPG



1453D201.JPG



1453D202.JPG



1453D203.JPG



1453D204.JPG



1453D205.JPG



1453D206.JPG



1453D207.JPG



1453D208.JPG



1453D209.JPG



1453D210.JPG



1453D211.JPG



1453D212.JPG



1453D213.JPG



1453D214.JPG



1453D215.JPG



1453D216.JPG



1453D217.JPG



1453D218.JPG



1453D219.JPG



1453D220.JPG



1453D221.JPG



1453D222.JPG



1453D223.JPG



1453D224.JPG



1453D225.JPG



1453D226.JPG



1453D227.JPG



1453D228.JPG



1453D229.JPG



1453D230.JPG



1453D231.JPG



1453D232.JPG



1453D233.JPG



1453D234.JPG



1453D235.JPG



1453D236.JPG



1453D237.JPG



1453D238.JPG



1453D239.JPG



1453D240.JPG



1453D241.JPG



1453D242.JPG



1453D243.JPG



1453D244.JPG



1453D245.JPG



1453D246.JPG



1453D247.JPG



1453D248.JPG



VM1453X1



SVM1453X3



SVM1453X2



SVM1453X131



SVM1453X1





SVM1453X6



SVM1453X9



SVM1453X1



SVM1453X5



SVM1453X8



SVM1453X1




SVM1453X4



SVM1453X7



SVM1453X



SVM1453X12



SVM1453X16



SVM1453X18



SVM1453X12



SVM1453X14



SVM1453X17



SVM1453X13



SVM1453X11



SVM1453X17



SVM1453X20



SVM1453X20

SVM1453X22



SVM1453X19



SVM1453X20



SVM1453X21

SVM1453X18



SVM1453X:



SVM1453X26 & X20



SVM1321X24



SVM1453X24



SVM1453X26



SVM1453X23



SVM1453X24



SVM1453X26



SVM1453X22



SVM1453X24

SVM1453X25



SVM1453X28



SVM1453X32



SVM1453X

SVM1453X27



SVM1453X28



SVM1453X30

SVM1453X26



SVM1453X28

SVM1453X29





SVM1453X39



SVM1453X34



SVM1453X38



SVM1453X37



SVM1453X40



SVM1453X42



SVM1453X45



SVM1453X40



SVM1453X41



SVM1453X44



SVM1453X40



SVM1453X40



SVM1453X43



SVM1453X48



SVM1453X51



SVM1453X54

SVM1453X50



SVM1453X47



SVM1453X53



SVM1453X46



SVM1453X49



SVM1453X52



SVM1453X57



SVM1453X60



SVM1453X63



SVM1453X56



SVM1453X59



SVM1453X62



SVM1453X55



SVM1453X58



SVM1453X61





SVM1453X66



SVM1453X68



SVM1453X70



SVM1453X65



SVM1453X67



SVM1453X69



SVM1453X64



SVM1453X6



SVM1453X68





SVM1453X73



1453 X76



1453X79



SVM1453X72



1453 X75

SVM1453X78



SVM1453X71



1453 X74



1453 X77







SVM1453 X90



SVM1453 X91



SVM1453 X92



SVM1453 X90



SVM1453 X91



SVM1453 X92



SVM1453 X90



SVM1453 X91



SVM1453 X91












SVM1453 X98



SVM1453 X100



SVM1453 X 102



SVM1453 X98



SVM1453 X100



SVM1453 X101



SVM1453 X98



SVM1453 X99



SVM1453 X100

SVM1453X105



SVM1453X108



SVM1453X111



SVM1453X107



SVM1453X110



SVM1453X106



SVM1453X109



1453X104



1453X103

SVM1453X114



SVM1453X117



SVM1453X120



SVM1453X113



SVM1453X116



SVM1453X119



SVM1453X112



SVM1453X115



SVM1453X118



SVM1453X123



SVM1453X130



SVM1453X129



SVM1453X122

SVM1453X121



SVM1453X124

