

Article

« La revue des revues : les périodiques de la géographie de langue française dans le monde »

Christine Risi, Jean Nadeau, Yves Careau et Rodolphe De Koninck

Cahiers de géographie du Québec, vol. 30, n° 81, 1986, p. 357-418.

Pour citer cet article, utiliser l'information suivante :

URI: <http://id.erudit.org/iderudit/021815ar>

DOI: 10.7202/021815ar

Note : les règles d'écriture des références bibliographiques peuvent varier selon les différents domaines du savoir.

Ce document est protégé par la loi sur le droit d'auteur. L'utilisation des services d'Érudit (y compris la reproduction) est assujettie à sa politique d'utilisation que vous pouvez consulter à l'URI <https://apropos.erudit.org/fr/usagers/politique-dutilisation/>

Érudit est un consortium interuniversitaire sans but lucratif composé de l'Université de Montréal, l'Université Laval et l'Université du Québec à Montréal. Il a pour mission la promotion et la valorisation de la recherche. Érudit offre des services d'édition numérique de documents scientifiques depuis 1998.

Pour communiquer avec les responsables d'Érudit : info@erudit.org

ÉTUDE BIBLIOGRAPHIQUE

LA REVUE DES REVUES : LES PÉRIODIQUES DE LA GÉOGRAPHIE DE LANGUE FRANÇAISE DANS LE MONDE

par

Christine RISI, Jean NADEAU, Yves CAREAU
et Rodolphe DE KONINCK

*Département de géographie
Université Laval, Québec*

L'OBJET D'ÉTUDE

Les répertoires bibliographiques pouvant intéresser les géographes sont nombreux : l'intention ici n'est donc pas de faire concurrence ou double emploi à la *Bibliographie géographique internationale* ou à *Geographical Abstracts*. Elle consiste plutôt, d'abord à privilégier un type de publication et ensuite à répertorier celles-ci tout en les décrivant et en les évaluant quelque peu. Les publications examinées sont des *périodiques de géographie en langue française* paraissant où que ce soit dans le monde.

Les périodiques

Pour identifier un *périodique*, nous avons d'abord retenu la définition suivante :

« Un périodique est une publication collective, à titre légal qui paraît à intervalles réguliers fixés à l'avance, pendant un temps non limité et dont les fascicules s'enchaînent chronologiquement les uns aux autres pour constituer en fin d'année un ou plusieurs volumes qui prennent leur rang dans une série continue » (Malclès cité dans Beaudiquez, 1983, p. 195).

Appliquée à la lettre, cette définition nous aurait contraints à écarter de notre étude les revues qui ne paraissent pas à intervalles réguliers, que cela soit par dessein, par accident, ou par difficulté... ce qui semble très fréquent. Aussi avons-nous retenu une double définition supplémentaire.

« Périodique — 1. Publication qui se distingue par son *titre* et dont les parties numérotées ou datées paraissent en *fascicules* à intervalles réguliers pour une période indéfinie. 2. On n'entend par périodiques que les *publications* qui paraissent en série continue sous un même titre, à intervalles réguliers ou non, mais plus d'une fois par an, chaque exemplaire étant daté et généralement numéroté... Par contre, les publications annuelles ne sont pas considérées comme périodiques. » (Rolland-Thomas *et al*, 1969, p. 111-112)

On le voit, en acceptant cette nuance quant à la régularité, il nous est permis de retenir pour notre étude des périodiques qui paraissent de façon irrégulière, en fascicules regroupant deux ou trois numéros, un peu ou même très en retard sur le calendrier annoncé. Même si ces dernières définitions excluent les publications dont la périodicité n'est qu'annuelle (ex. : *Le Globe*, *Villes en parallèle*, etc.), nous avons préféré n'en pas tenir compte et retenir pour notre étude ces « périodiques annuels ».

Nous avons donc écarté les publications sériees mais *non périodiques*. Ce dernier type d'œuvres est très répandu et il comprend des parutions telles le *Bulletin de la section de géographie du Comité des travaux historiques et scientifiques*, le *Bulletin du centre de géomorphologie de Caen* ou les *Travaux et documents du Ceget de Bordeaux*, de même qu'une foule de collections ou de « Notes et documents de recherches » publiés par divers départements de géographie à travers le monde. Il faut enfin rappeler que plusieurs collections coiffées du nom de « Cahiers », « Bulletins » ou même « Revues » sont en réalité des publications sériees *non périodiques*.

Les périodiques de géographie

Si la définition du mot périodique pose déjà quelques problèmes, cela n'est rien à côté de ceux qu'on affronte quand il s'agit de définir la géographie. Plutôt que de nous hasarder dans une aventure périlleuse et sans fin, nous nous en sommes remis à des critères techniques, à la limite assez arbitraires. Ainsi nous n'avons retenu pour notre répertoire que les périodiques dont le titre comportait le nom ou l'adjectif renvoyant à la géographie et, à défaut d'une telle identification, ceux qui sont publiés par des associations de *géographes* ou des instituts ou départements de *géographie*. Dans ce dernier cas, on peut penser à des périodiques tels les *Cahiers d'Outre-Mer*, ou *Hérodote*, *Méditerranée*, *Mosella*, *Norais*, etc. D'ailleurs, plusieurs de ces revues affichent des sous-titres qui renvoient nommément à la géographie.

Une telle méthode, bien sûr, nous a amenés à omettre des périodiques pluridisciplinaires mais dans lesquels paraissent des articles éminemment géographiques ; on peut ainsi penser à des revues telles *Études normandes*, *Études rurales* ou les *Cahiers des Amériques latines*. En fait, s'il fallait retenir tous les périodiques dans lesquels les géographes publient ou ceux qu'ils lisent par « intérêt géographique », on devrait en ajouter au moins une bonne cinquantaine. Notre méthode nous a aussi contraints à écarter des périodiques spécialisés dans des disciplines qui sont étroitement liées à la géographie voire que certains considèrent comme intrinsèques à la discipline. Le domaine le plus évident ici est nul doute celui de la cartographie : mais comment peut-on établir les limites entre la géographie et les domaines de la représentation graphique, de la photographie terrestre ou aérienne ou enfin de la télédétection ? En réalité, la liste est longue des disciplines associées : hydrologie, climatologie, géopolitique, urbanisme, etc.

Il importe donc de comprendre que le choix qui a été arrêté ici ne constitue en rien une affirmation quant aux frontières de la géographie mais plutôt qu'il identifie un corpus central au-delà duquel il est permis et même recommandé de s'aventurer. D'ailleurs, nous avons nous-mêmes l'intention, à moyen terme, de réaliser deux études additionnelles : une première portant sur les publications sériees *non périodiques* de la géographie de langue française ; une seconde portant sur les *principaux périodiques d'intérêt géographique*. De plus, à ce moment, il sera possible de réaliser une analyse de l'ensemble du contenu de ces publications.

Nous avons, bien sûr, dû laisser de côté les périodiques discontinués, quelle qu'ait pu être leur importance par le passé. À ce chapitre, on peut penser à des périodiques tels la *Revue turque de géographie* (1943-1973), les *Annales algériennes de géographie*, le *Bulletin de la Société géographique d'Oran* ou, enfin, les *Annales de géographie* de l'Université Saint-Joseph à Beyrouth, celles-ci, semble-t-il, n'ayant été publiées qu'une seule fois, en 1980.

Les périodiques de la géographie de langue française

La majorité des quelque cinquante périodiques examinés ici sont exclusivement en langue française. Un certain nombre cependant, plus d'une dizaine, accueillent des articles dans d'autres langues, l'anglais étant bien sûr la plus importante. À vrai dire, dans certaines revues le français est largement minoritaire, voire résiduel. C'est le cas, par exemple, du *Géographe canadien*. Quoi qu'il en soit, nous avons retenu toutes les revues affichant un titre en langue française, que celui-ci soit exclusif ou associé à un autre en anglais, allemand ou flamand (ou qu'il soit en latin : *Geographica Helvetica*) ; à condition évidemment qu'elles contiennent, sur une base assez régulière, des articles en langue française.

LA MÉTHODE D'ÉTUDE

L'identification des périodiques a été réalisée à partir de sources « classiques », telle la *Bibliographie géographique internationale* (B.G.I.), et à l'aide de répertoires partiels, telle cette publication issue du congrès de Tokyo de l'Union géographique internationale, intitulée *Recherches géographiques en France* (Comité national français de géographie, 1980) ou le n° 47 de la revue *Intergéo-Bulletin* publié en 1977. Parmi les 53 revues identifiées, une seule n'est pas disponible à la bibliothèque générale de l'Université Laval, là où l'essentiel de la recherche a été effectué : il s'agit d'un périodique dont nous n'avons pu consulter qu'un seul exemplaire, datant de 1980, mais dont on nous assure qu'il paraît toujours : *Géo-Eco-Trop*, publié à Lubumbashi, au Zaïre, ne semble pas faire l'objet d'un dépôt légal... ce qui nous autoriserait à l'exclure de notre répertoire. En réalité, nous avons évité d'évoquer la règle du dépôt légal sans quoi plusieurs autres périodiques auraient dû être écartés. Deux autres périodiques n'ont pu être trouvés à l'état de collection complète à la bibliothèque de l'Université Laval. Dans un premier cas, celui de *G.E.O. (Géographie, écologie, environnement, organisation de l'espace)*, nous avons pu consulter des exemplaires additionnels provenant de la bibliothèque de l'Université de Sherbrooke. Dans un second cas, celui de *Géographie et développement*, nous avons dû nous résoudre à ne consulter que les deux exemplaires disponibles à l'Université Laval ; en fait, nous n'avons pas la certitude que ce périodique paraît toujours.

Il est évident que malgré l'excellence des collections de la bibliothèque de l'Université Laval et même malgré la compétence extrême de la personne qui nous a conseillé en la matière (voir les remerciements), des périodiques qui répondent aux trois critères essentiels de notre définition ont dû échapper à notre attention. Mais ils sont sans doute peu nombreux¹. Au total, bien que la majorité des périodiques examinés ici soit publiée en France, la répartition globale dépasse largement les frontières de l'Hexagone, voire même de l'Europe occidentale (figure 1).

D'où qu'elles proviennent, chacune des revues a été examinée aux fins de l'identification de ses principales caractéristiques : domaines et aires géographiques privilégiés, méthodes et qualité. Les petits textes issus de cet examen sont d'une longueur inégale, en fonction de l'apparente importance de la revue concernée, de l'importance surtout qu'y prennent les articles en français... et de l'intérêt que leur consultation a provoqué chez celle ou celui d'entre nous qui l'a répertoriée.

Chacun des résumés descriptifs du contenu des revues est précédé d'une brève fiche signalitique dont le modèle s'établit comme suit.

-
1. NOM DE LA REVUE
 2. SOUS-TITRE (s'il y a lieu)
 3. ADRESSE RÉDACTIONNELLE ou ÉDITORIALE
 4. ANNÉE DE PREMIÈRE PARUTION
 5. FRÉQUENCE DE PARUTION
 6. DERNIÈRE PARUTION CONSULTÉE
 7. LANGUES DE PARUTION DES ARTICLES
 8. LANGUES DES RÉSUMÉS
 9. COMPTES RENDUS (présence ou absence)
 10. INDEX
 11. ANTÉCÉDENTS
-

Aussi curieux que cela puisse paraître, certains périodiques ne sont pas cités de façon uniforme par ceux qui les consultent. Cela semble dû à la confusion qui règne quelquefois sur la page couverture de ces publications alors que le générique « cahiers » ou « bulletin » est placé après la désignation spécifique. Dans notre propre classification, nous avons généralement retenu ces génériques ; pour en faciliter la consultation, nous avons cependant ajouté, en fin de liste, les autres noms des quelques revues pour lesquelles il pourrait y avoir confusion. Ainsi *Société royale de géographie d'Anvers*. *Bulletin* renvoie à *Bulletin de la Société royale de géographie d'Anvers* (voir la liste des doubles entrées).

Certaines revues, la plupart en réalité, n'ont pas de sous-titres. Parmi les autres, celui-ci ne se présente pas toujours de la même façon ; dans certains cas, on ne le trouve pas sur la page couverture ; parfois, sur ladite page couverture, on lui accorde la même importance graphique qu'au nom principal. Pour nos fiches signalitiques, nous avons séparé titres et sous-titres à chaque fois que cela semblait justifié par les pages couvertures concernées ou par les pratiques de références reconnues, telles celles de la *Bibliographie géographique internationale*.

Certains périodiques fournissent l'adresse de leur institution de rédaction, d'autres de leur maison d'édition ; d'autres fournissent les deux adresses, d'autres enfin n'en fournissent aucune clairement. Dans tous ces cas, nous n'avons consigné qu'une seule adresse (parfois puisée ailleurs que dans la revue), notre souci demeurant de fournir aux éventuels intéressés une référence utile.

L'année de première parution d'un périodique est généralement assez clairement établie, soit à l'intérieur même des fascicules de la revue soit dans les index disponibles en bibliothèque. La fréquence de parution véritable, quant à elle, peut varier au fil des ans, d'autant plus qu'une pratique assez courante consiste à regrouper plusieurs numéros pour les faire paraître dans un seul fascicule... ou à désigner un seul fascicule par plusieurs numéros. La numérotation elle-même varie selon les périodiques : volumes annuels partagés en numéros semestriels ou trimestriels (ex. : *l'Espace géographique*) ; volumes annuels mais numérotation cumulative (ex. : *Cahiers de géographie du Québec*) ; numéros semestriels numérotés de façon cumulative sans référence à un volume (ex. : *Hérodote*) ; numéros non datés (ex. : *Espaces Temps*), etc. Devant cette diversité, nous avons résolu de n'indiquer que la fréquence réelle des parutions dans une année. Enfin, de telles parutions ne sont pas toujours ponctuelles. Certains périodiques paraissent avec des retards considérables, à un point qu'on peut croire quelquefois qu'ils ont cessé d'exister. Il peut arriver que la parution d'une revue datée de 1983 ne se réalise en fait qu'au deuxième trimestre de 1986, comme peut en faire foi la date du dépôt légal. En indiquant cette « dernière parution », nous avons bien sûr retenu la date « prétendue » indiquée sur le périodique lui-même, laquelle est donc celle de 1983. S'agissant du dépôt légal, nous n'avons pas cru bon d'en faire état, certaines revues s'en privant, d'autres évoquant un « copyright » mais sans le dater, etc.

À la rubrique des langues de parution des articles, nous avons indiqué celles-ci par ordre d'importance d'utilisation, ajoutant parfois une parenthèse pour préciser une utilisation très secondaire voire marginale. Les mêmes principes ont été retenus pour évoquer la langue des résumés, l'absence de ceux-ci étant bien sûr révélée le cas échéant ; à l'endroit de tels résumés, la parenthèse indique une parution irrégulière.

Des distinctions équivalentes (présence, absence ou irrégularité) ont été établies concernant les comptes rendus bibliographiques. Nous nous sommes permis d'être plus précis au sujet des index que publient les revues, en indiquant la fréquence ou la périodicité de leur parution. Comme il peut exister des périodiques ne publiant que des index hors série (lesquels ne sont pas toujours disponibles) et que certaines des revues pour lesquelles nous ne connaissons aucun index appartiennent peut-être à cette catégorie, nous avons utilisé le point d'interrogation pour toutes les revues apparemment ou réellement sans index.

Enfin, la onzième entrée contenue dans la fiche signalétique, qui la ferme en quelque sorte sous le titre d'« antécédents », nous permet d'évoquer que certaines revues sont issues d'une autre, en ligne directe, ou indirecte ; ou que certaines revues ont connu des phases de disparition suivies quelquefois de changements d'orientation lesquels peuvent être soulignés par un titre modifié partiellement, ou par un nouveau sous-titre.

LES PÉRIODIQUES DE LA GÉOGRAPHIE DE LANGUE FRANÇAISE DANS LE MONDE


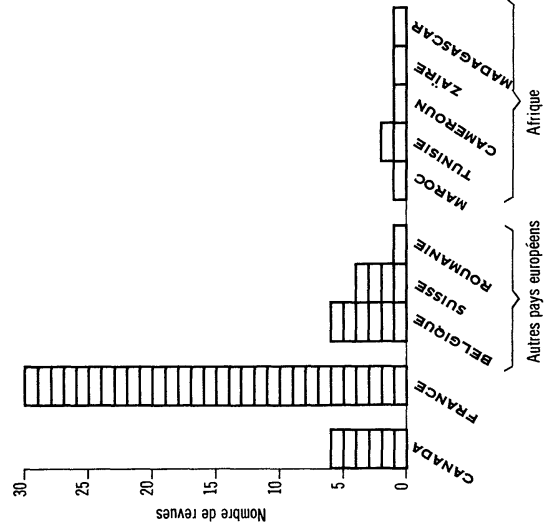
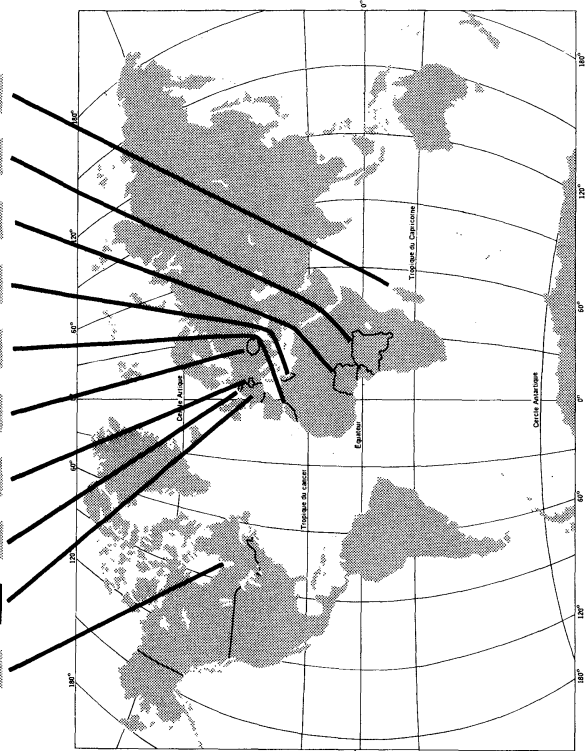



Figure 1

MÉDITERRANÉE
 MOSELLA
 NOROIS
 REVUE BELGE DE GÉOGRAPHIE
 REVUE DE GÉOGRAPHIE ALPINE
 REVUE DE GÉOGRAPHIE DE BÂLE
 REVUE DE GÉOGRAPHIE DE LYON
 REVUE GÉOGRAPHIQUE DES PYRÉNÉES ET DU SUD-OUEST
 REVUE DE GÉOGRAPHIE DU CAMEROUN
 REVUE DE GÉOGRAPHIE DU MAROC
 REVUE DE GÉOLOGIE DYNAMIQUE ET DE GÉOGRAPHIE PHYSIQUE
 REVUE DE GÉOMORPHOLOGIE DYNAMIQUE
 REVUE ÉCONOMIQUE FRANÇAISE
 REVUE GÉOGRAPHIQUE DE L'EST
 REVUE ROUMAINE DE GÉOLOGIE, GÉOPHYSIQUE ET GÉOGRAPHIE
 REVUE TUNISIENNE DE GÉOGRAPHIE
 TRAVAUX GÉOGRAPHIQUES DE LIÈGE
 VILLES EN PARALLÈLE




1. ACTA GEOGRAPHICA



1. Acta Geographica
2. _____
3. Société de géographie, 184 boul. Saint-Germain, 75006 Paris, France
4. 1947
5. Quatre fois l'an
6. 1985, n° 64
7. Articles : français
8. Résumés : français, anglais, allemand
9. Comptes rendus
10. Décennal
11. _____

L'objectif de cette publication trimestrielle de la Société de géographie de Paris est d'abord d'informer les abonnés sur les activités de la société de même que sur les travaux de ses membres. Y sont ainsi résumés divers congrès, colloques ou réunions parrainés par la société, certaines cérémonies comme celle de la distribution annuelle des prix qui honorent « des explorateurs et des géographes français ou étrangers auxquels les Sciences Géographiques doivent leur incessant progrès », etc. Par ailleurs, chaque numéro comporte habituellement deux ou trois articles originaux sur des sujets très divers qui vont des questions de logement (n° 46, 1981) aux effets de l'urbanisation au Gabon (n° 49, 1981), en passant par la commémoration du bicentenaire de la disparition de l'expédition de La Pérouse (nos 61-62, 1985), etc. On y trouve également une rubrique consacrée aux « notes de lecture », des « listes bibliographiques » pouvant être utiles aux géographes de même qu'aux chercheurs des sciences de la Terre et des sciences de l'Homme. Signalons enfin que dans le numéro spécial consacré à l'histoire de la société (nos 52-53, 1983) se trouve une liste des principales sociétés et associations françaises dont les préoccupations sont d'ordre géographique, une autre des Unités d'enseignement et de recherche (UER) de géographie et des Départements de géographie en France, de même qu'un répertoire, au sens large, des revues françaises de géographie.

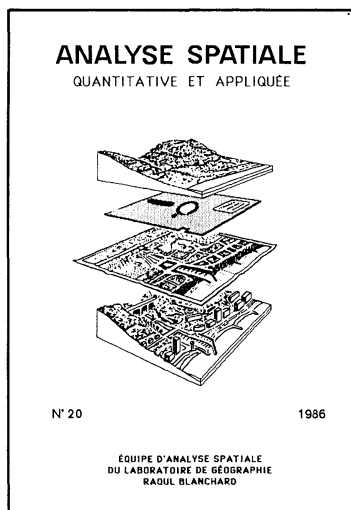
2. ANALYSE DE L'ESPACE



1. Analyse de l'espace
2. Cahiers du centre de recherches
3. Centre de recherches — Analyse de l'espace — Institut de géographie, 191, rue Saint-Jacques, 75005 Paris, France
4. 1972
5. Quatre fois l'an
6. 1984, n^{os} 3-4
7. Articles : français
8. Aucun résumé
9. Comptes rendus
10. ?
11. _____

Reflet d'un certain style français, voire parisien, de recherches en géographie, l'*Analyse de l'espace* publie principalement les travaux du centre de recherche connu sous le même nom. Dirigé par J. Beaujeu-Garnier, celui-ci est aussi un laboratoire associé au C.N.R.S. Le théâtre de recherches d'un grand nombre d'articles est représenté presque exclusivement par l'espace parisien, tant en ses motifs urbains que suburbains. La ville y est donc privilégiée, notamment par le biais de ses métamorphoses de structuration — déstructuration — restructuration spatiales et ses processus de centralisation d'activités de commerce, de production industrielle et de transport. Dans cette même perspective d'urbanisme et d'aménagement du territoire, quelques numéros sont consacrés à l'espace piétonnier (n^o 2, 1983) et aux zones industrielles parisiennes (n^o 1, 1981 et n^{os} 1-2, 1982). De plus, quatre cahiers, plus thématiques, font état d'une étude conduite par le Groupement d'intérêt scientifique (GIS 41/200) sur « La décentralisation industrielle en France de 1954 à aujourd'hui » (n^{os} 2 et 4, 1981 et n^{os} 3-4, 1983). À noter : les articles de J. Coutras et J. Fagnain intitulés « Les femmes et leurs espaces habituels à Paris (n^o 4, 1982) et « Mobilité quotidienne et mode de vie des femmes en milieu urbain : problèmes méthodologiques » (n^o 1, 1980). Au total, la présentation souffre cependant d'un manque d'homogénéité. Quant aux contributions, elles semblent provenir des chercheurs, professeurs et étudiants diplômés associés plus ou moins directement au centre de recherche.


3. ANALYSE SPATIALE QUANTITATIVE ET APPLIQUÉE



1. Analyse spatiale quantitative et appliquée
2. _____
3. Laboratoire d'analyse spatiale Raoul-Blanchard, U.E.R., Lettres et Sciences humaines, B.P. 369.98, boul. E.-Herriot, 06 007 Nice, Cedex, France
4. 1976
5. Irrégulière
6. 1986, n° 20
7. Articles : français
8. Aucun résumé
9. Aucun compte rendu
10. ?
11. Le format de la revue a évolué

Comme son titre l'indique, cette revue publie exclusivement des travaux géographiques (articles, essais et thèses) qui adoptent comme méthodologie l'approche quantitative. Qu'il s'agisse de géomatique, de télédétection ou de la théorie des graphes en géographie, les articles parus font essentiellement valoir l'utilisation des différents langages mathématiques, celle de l'outillage statistique et celle de la cartographie assistée par ordinateur. En ce qui concerne cette dernière, on remarque que la reproduction ne rend pas parfaitement justice à cette technique cartographique qui peut assurer la réalisation de cartes fort attrayantes. S'il y avait à noter une dominance marquée pour certains objets d'étude, ce serait ceux qu'appréhende la géographie physique. On dénombre cependant quelques relatifs à l'aménagement du territoire. Chaque article publié est soumis à l'évaluation d'un comité de lecture de sept membres, lesquels sont associés, de près ou de loin, à l'équipe d'analyse spatiale du laboratoire Raoul-Blanchard. On présage que cette évaluation ne porte pas tant sur les questions et problèmes abordés, relativement traditionnels, que sur les méthodes et techniques complexes mises à l'épreuve. Enfin, on note un défaut presque inexplicable : aucun sommaire ne vient présenter le contenu de chaque numéro ; ce qui rend, on le devine, la consultation fort laborieuse.


4. ANNALES DE GÉOGRAPHIE



1. Annales de géographie
2. _____
3. Armand Colin, 103 boul. Saint-Michel, 75240 Paris, Cedex 05, France
4. 1892
5. Six fois l'an
6. 1986, n° 529
7. Articles : français
8. Résumés : français et anglais
9. Comptes rendus
10. Annuel et décennal
11. _____

Paris, 1891, P. Vidal de La Blache et M. Dubois fondent les *Annales de géographie*, concrétisant ainsi le projet de doter la géographie française de ce dont la géographie allemande bénéficiait déjà depuis près d'un demi-siècle par le biais des *Petermanns Mitteilungen* (1854). La mission initiale de cette revue consistait à colliger sur une base scientifique l'ensemble des informations relatives à la description de la surface terrestre. Aussi, c'est en regard de cette quête de scientificité que, dans les numéros parus au cours des trente premières années, on trouve surtout des études de géographie générale et de géographie physique. Ces études sont signées par des géographes français, mais la majorité d'entre elles le sont par des représentants de ces sciences dites auxiliaires que sont la botanique, la géologie, la climatologie, etc. Il semble que ces derniers aient été en meilleure posture pour asseoir la géographie sur une base scientifique. Ce n'est que vers les années trente que les géographes semblent s'être appropriés leur propre domaine en signant plus de la moitié des articles. C'est aussi à cette époque que les géographies humaine et régionale font une percée. Aucun biais idéologique n'est vraiment effectif, si ce n'est que l'ensemble des articles est imprégné par une pensée qui a fait école, soit cette géographie française dont les maîtres à penser sont les Gourou, George, Cailleux, etc. En effet, en publiant jusqu'à ce jour plus de 3 000 articles, cette revue est, comme le soulignait E. de Martonne, « la vitrine de la géographie française ». Depuis une vingtaine d'années, on compte un certain nombre de numéros thématiques : La ville et la région (1965), Cinquante ans de géographie soviétique (1968), À la recherche du nouveau pétrole (1979), Aspects géographiques de la télédétection (1981), Informatique et géographie (1983).


5. BIBLIOGRAPHIE GÉOGRAPHIQUE INTERNATIONALE



1. Bibliographie géographique internationale/International Geographic Bibliography
2. _____
3. Intergéo-BGI, 191 rue Saint-Jacques, 75005 Paris, France
4. 1972
5. Quatre fois l'an
6. 1986, vol. 91, n° 2
7. Articles : français, anglais
8. Résumés : français, anglais
9. Aucun compte rendu
10. Trimestriel
11. La revue fait suite à *Bibliographie géographique internationale*, vol. 31-76 (1931-1971), à *Bibliographie géographique*, vol. 25-30 (1915/19-1930) et à *Bibliographie géographique annuelle*, vol. 1-23/24 (1891-1913/14). De 1972 à 1976, la périodicité est annuelle.

Quatre fois par an, cette revue publie depuis 1976 plus de 5 000 titres de documents (articles, essais, notes, livres, etc.) à caractère géographique parus dans l'année courante à travers le monde entier. Pour chaque référence, on donne le titre original, sa traduction en anglais et/ou français s'il y a lieu, une description bibliographique complète, la localisation du document ainsi qu'un résumé informatif qui s'avère parfois une véritable appréciation critique. Le plan de classement est identique pour tous les numéros. Il fait état de onze grandes rubriques, lesquelles sont à leur tour subdivisées plus finement (généralités, histoire de la géographie, géographie physique et humaine, géographie plurirégionale, les cinq continents et les régions polaires). De plus, chaque numéro possède de plusieurs fascicules, à la fin de chaque année, sont refondus en un seul fascicule. On y trouve : 1) la liste des périodiques dépouillés dans l'année ; 2) un index des matières ; 3) un index des lieux ; 4) un index des auteurs ; et 5) la localisation des documents répertoriés. Les nombreux index facilitent grandement la consultation de cette bibliographie à caractère résolument international et font de celle-ci un outil de recherche indispensable. Près d'une centaine de collaborateurs à travers le monde participent à la cueillette des documents répertoriés par cette revue dont la production, il y a 10 ans, fut informatisée. La facture est, comme l'exige ce type de publication, d'une grande clarté et d'une extrême précision et sa consultation, fort aisée.


6. BULLETIN DE L'ASSOCIATION DES GÉOGRAPHES FRANÇAIS



1. Bulletin de l'Association des géographes français
2. _____
3. Association des géographes français — C.C.P. 291.03 P, 191 rue Saint-Jacques, 75005 Paris, France
4. 1924
5. Cinq fois l'an
6. 1986, vol. 63, n° 3
7. Articles : français
8. Résumés : français et anglais
9. Aucun compte rendu
10. Annuel
11. Périodicité antérieure : bimestriel, mensuel

Fondée par Emmanuel de Martonne en 1920, l'Association des géographes français a pour but « d'entretenir des relations scientifiques entre géographes, universitaires, chercheurs, étudiants avancés, ingénieurs ou tout simplement amateurs éclairés. Ouverte à toutes les tendances de la géographie, elle échappe à toute spécialisation et répond à la vocation pluridisciplinaire de notre science ». En fait, si le *Bulletin* qui constitue l'organe de cette association fait peu de place aux non-géographes, en revanche les articles qui y paraissent reflètent bien les multiples tendances perceptibles au sein de la géographie. À travers des articles habituellement courts dont les auteurs sont très majoritairement Français, cette revue témoigne de façon éloquente que la géographie française n'est pas que parisienne, tout comme elle démontre bien, à travers des articles traitant de sujets variés et étudiant diverses parties du monde, la vigueur de la géographie française. S'il fallait noter une légère prédominance parmi les thèmes abordés, on pourrait citer les études de géographie physique. Par ailleurs, les diverses méthodes privilégiées par les géographes y sont représentées, de l'étude de la terre à l'aide de satellites jusqu'aux études de cas privilégiant une approche anthropologique classique. La revue est de bonne facture malgré le fait que la cartographie soit quelquefois, d'un article à l'autre, de qualité inégale. On peut regretter cependant que le sommaire de la revue ne soit pas paginé ce qui en rend la consultation agaçante. Tout en ne privilégiant pas de façon systématique les numéros spéciaux, la revue regroupe habituellement quelques articles traitant d'un thème ou d'une région particulière. C'est ainsi qu'en 1985 parurent une série d'articles consacrés à « l'artisanat en France » (n° 3, septembre), à la « géomorphologie littorale » (n° 2, juillet), ou encore à « l'organisation régionale du Maghreb » (n° 1, avril). À noter, pour les géographes en mal de terrain, le numéro de juin 1984 consacré à la morphologie de la planète Mars.


7. BULLETIN DE L'ASSOCIATION FRANÇAISE POUR L'ÉTUDE DU QUATERNAIRE



1. Bulletin de l'Association française pour l'étude du Quaternaire
2. International Journal of the French Quaternary Association
3. Laboratoire de géomorphologie et d'étude du Quaternaire, Bâtiment 2, Université des sciences et techniques de Lille, 59655 Villeneuve d'Ascq, Cedex, France
4. 1964
5. Quatre fois l'an
6. 1985, vol. 22, n° 4
7. Articles : français, anglais
8. Résumés : français, anglais
9. Comptes rendus
10. Annuel
11. _____

À ses débuts au milieu des années soixante, cette revue publiait surtout des articles de géomorphologie, par des auteurs français et portant prioritairement sur des terrains français. Mais l'éventail s'est depuis élargi tant au sein de l'Europe que vers l'Afrique et les Amériques en particulier, qu'aux études paléo-climatiques, climatiques, polliniques et floristiques. D'ailleurs en 1980, les responsables de la revue ont décidé officiellement de lui donner un statut plus international en annonçant les intentions d'étendre l'objet d'étude privilégié au quaternaire d'Europe occidentale, d'accepter des articles en anglais et enfin en sous-titrant la revue *International Journal of the French Quaternary Association*. Plusieurs articles en langue anglaise apparurent dans le premier fascicule de cette « nouvelle série » qui débuta en 1980 (vol. 17, nos 1 et 2). Mais depuis, de tels articles se sont faits plus rares. La revue n'en a pas moins élargi sa couverture, notamment en publiant des numéros thématiques appelant une participation internationale. De tels numéros, doubles ou triples, sont parus en 1982, 1983 et 1984. Dans ce dernier cas, sous le thème de : « Relations dynamiques et chronologiques entre formations glaciaires et périglaciaires », des contributions sur l'Irlande, la Belgique, les bassins du Rhin et du Danube s'ajoutèrent à celles portant plus spécifiquement sur la France. Depuis quelques années seulement, des comptes rendus bibliographiques sont publiés, généralement un seul par numéro. Une table des auteurs est également incluse dans le 4^e numéro annuel de cette revue qui se caractérise par une facture de très bonne qualité.


8. BULLETIN DE LA SOCIÉTÉ BELGE D'ÉTUDES GÉOGRAPHIQUES



1. Bulletin de la Société belge d'études géographiques/
Tijdschrift van belgische vereniging voor Aardrijks-
kundige.
2. _____
3. Société belge d'études géographiques, Celestijnenlaan
300, 3030 Leuven, Belgique
4. 1931
5. Deux fois l'an
6. 1986, n° 1
7. Articles : néerlandais, français, anglais
8. Résumés : (néerlandais, français, anglais, allemand)
9. Comptes rendus
10. Décennal
11. _____

Paraissant depuis plus d'une vingtaine d'années, cette revue semble donner un aperçu fidèle des préoccupations, courants d'idées et méthodes qui prévalent au sein de la géographie belge. À cet effet, on a d'ailleurs consacré un numéro entier (n° 2, 1984) à la « Geography in Belgium ». Outre les considérations d'usages faites habituellement dans de telles études de synthèses, on trouve des informations fort intéressantes sur le financement de la recherche belge, les sociétés et revues géographiques ainsi qu'une importante bibliographie répertoriant plus de 1 700 études d'auteurs belges. Si l'on compare la part accordée à la géographie humaine à celle accordée à la géographie physique, celle-ci a une importance réduite, puisqu'elle concerne à peine 30% des articles publiés. Outre les études régionales centrées sur la Belgique, il semble que le continent africain, notamment avec la Zaïre (ex-Congo belge), soit un terrain de prédilection pour les géographes belges. Pour les dix dernières années de publication, on a évalué que plus de la moitié des contributions provenait d'auteurs de langue néerlandaise, les auteurs francophones (40%) et anglophones (10%) se partageant l'autre moitié. Enfin, on notera que la consultation et le repérage des articles se fait aisément grâce à cinq « tables décennales » (1931-40, 1941-50, 1951-60, 1961-70, 1971-80).


9. BULLETIN DE LA SOCIÉTÉ GÉOGRAPHIQUE DE LIÈGE



1. Bulletin de la Société géographique de Liège
2. _____
3. Société géographique de Liège, Université de Liège, 7 Place du Vingt-Août, B-4000, Liège, Belgique
4. 1965
5. Une fois l'an
6. 1984, n° 20
7. Articles : français
8. Résumés : français, anglais
9. Comptes rendus
10. Occasionnel
11. _____

À bien des égards, ce bulletin semble refléter davantage les activités et préoccupations de la Société géographique que celles de l'ensemble de la communauté géographique belge. Bien sûr, on y trouve un nombre important d'articles concernant la géographie humaine, notamment urbaine ; on aborde souvent la rénovation qu'ont subie les centres-villes belges, particulièrement celui de Liège, les problèmes engendrés par ces banlieues résidentielles dévoreuses d'espace ruraux et agricoles ainsi que l'étude de ces lieux relatifs à l'activité tertiaire (distribution des « bureaux », des « shopping centers », etc.). La somme reste toutefois modeste et le nombre d'analyses théoriques et critiques plutôt faible. Ce bulletin reflète assez bien cette manière « au ras du sol », empirique, s'attachant essentiellement au visible, de rendre compte des espaces dans lesquels les groupes humains vivent et se meuvent. On trouve dans le numéro 20 (1984), l'ensemble des publications de la Société de géographie de Liège parues de 1979 à 1983, classées par branches géographiques et par régions.


10. BULLETIN DE LA SOCIÉTÉ LANGUEDOCIENNE DE GÉOGRAPHIE



1. Bulletin de la Société languedocienne de géographie
2. _____
3. Société languedocienne de géographie, Université Paul-Valéry B.P. 5043, 34032 Montpellier, Cedex, France
4. 1872
5. Quatre fois l'an
6. 1986, vol. 109, n° 1
7. Articles : français
8. Résumés : (anglais, français)
9. Comptes rendus
10. Occasionnel
11. 1^{re} série, vol. 1-49, 1878-1929; 2^e série, vol. 1-37, 1930-1966; 3^e série, vol. 1, 1967-...

S'il est vrai dans bien des cas que le nombre des années a comme conséquence de scléroser une organisation, tel n'est assurément pas le cas de la Société languedocienne de géographie et de son *Bulletin*. En fait, cette revue plus que centenaire (109^e année de parution en 1986) fait preuve d'originalité et de dynamisme, tant par la nature des articles qui y sont publiés que par sa facture générale et sa présentation. Sur ce dernier point notamment cette revue se distingue de la plupart de ses rivales par son caractère plus attrayant. Ceci dit, si l'on y retrouve plusieurs articles consacrés à la région du Languedoc — Roussillon, presque toutes les parties du monde y trouvent leur place. Il en va également de même des auteurs qui, bien que majoritairement Français sont également Européens (de l'est et de l'ouest), Nord-Africains, Asiatiques... Ouverte à toutes les tendances et les méthodes de la discipline géographique, la revue ne regroupe toutefois pas exclusivement des œuvres de géographes mais également celles de préhistoriens, agronomes, écologistes, sociologues, économistes, etc. Ces dernières années, le Bulletin a principalement pris la forme de numéros spéciaux consacrés à des sujets variés. On y retrouve également des extraits des actes de colloques qu'accueille la région. À cet égard, mentionnons notamment des numéros consacrés à la croissance et au développement régional (n^{os} 1-2, 1983), à la sécheresse au Sahel (n^{os} 3-4, 1984), ou encore à l'industrie européenne face à la crise et la montée des PME (n^{os} 1-2, 1985). La cartographie est généralement de bonne qualité, ce qui vaut également pour la présentation des tableaux bien que dans certains cas, visiblement des traductions de manuscrits en langue anglaise, la tâche de traduire les tableaux ait rebuté le traducteur. Notons également qu'il semble exister certains écarts entre les directives fournies dans les « instructions aux auteurs » et la politique éditoriale. Les membres du comité de rédaction se recrutent sans exception auprès de l'Université Paul-Valéry de Montpellier.

11. BULLETIN DE LA SOCIÉTÉ NEUCHÂTELOISE DE GÉOGRAPHIE



1. Bulletin de la Société neuchâteloise de géographie
2. _____
3. Institut de géographie, Clos-Brochet 30, CH 2000, Neuchâtel, Suisse
4. 1885
5. Une fois l'an
6. 1984, n° 28
7. Articles : français
8. Aucun résumé
9. Aucun compte rendu
10. ?
11. _____

Cette publication annuelle, outre le fait qu'elle soit le bulletin officiel de la Société neuchâteloise de géographie et qu'elle rende donc compte des activités régulières de celle-ci, fait paraître de courts travaux de nature géographique portant principalement sur la région neuchâteloise. Les études de géographie physique et de géographie humaine se partagent équitablement la somme des articles. Fait intéressant à noter, dans chaque numéro ou presque, depuis des dizaines d'années, on trouve un essai de nature épistémologique où sont questionnés l'objet, la méthode, la scientificité et l'utilité du savoir géographique. En 1981, cette revue a fait peau neuve. La présentation, en se modernisant, s'est embellie. Quant au contenu, il s'est résolument orienté vers les programmes régionaux, suisses et neuchâtelois en particulier, et vers les contributions pratiques et théoriques de la géographie, notamment au chapitre de l'aménagement du territoire. Bien que cette revue se veuille un fidèle reflet de l'enseignement dispensé à l'Institut de géographe de l'Université de Neuchâtel, elle se souhaite ouverte à tous les discours des sciences humaines et/ou sociales préoccupés par des problématiques régionales. La majorité des contributions proviennent de chercheurs et de professeurs suisses, notamment ceux des Universités de Lausanne, Neuchâtel, Genève et Fribourg, même si l'on compte un certain nombre d'articles signés par des géographes français. À noter : un numéro thématique intitulé «Pratique et perception de l'espace» (n° 27, 1983) et un autre annoncé pour 1985, et devant commémorer le centenaire de la Société neuchâteloise de géographie.


12. BULLETIN DE LA SOCIÉTÉ ROYALE DE GÉOGRAPHIE D'ANVERS



1. Bulletin de la Société royale de géographie d'Anvers
2. _____
3. Société royale de géographie d'Anvers, Secrétariat, Meir 30, 2000 Anvers, Belgique
4. 1876
5. Une fois l'an
6. 1984/85, n° 95
7. Articles : néerlandais, français
8. Résumés : néerlandais
9. Comptes rendus
10. ?
11. Le format et la périodicité varient

À bien des égards, cette revue est, sous une forme plus modeste, le pendant belge de la revue française *Géo* ou du *National Geographic* étatsunien. Elle publie essentiellement des textes de type « reportage ». La plupart de ces textes ont fait l'objet d'une présentation accompagnée de diapositives, photographies ou films lors de réunions s'apparentant quelque peu aux soirées des sociétés de géographie. Plusieurs auteurs sont des célébrités du monde scientifique connus soit par leurs travaux, soit par leurs exploits (ex. Jean Bourgeois, cet alpiniste belge déclaré officiellement mort lors d'une expédition sur l'Himalaya, puis « ressuscité »...), soit par leurs missions d'exploration dont quelques-unes ont été patronnées par la société. La moitié des articles paraissent en français, l'autre moitié en néerlandais. Les illustrations sont abondantes et superbes. Le caractère d'impression est plus gros que dans la majorité des revues. Ces deux qualités justifient une utilisation pédagogique de cette revue. Les tâches du Comité de rédaction sont partagées par un ingénieur-colonel et un avocat. Dans l'administration du bulletin, on retrouve également des assureurs, des industriels, mais pas l'ombre d'un géographe. Cette publication est, bien sûr, une revue de géographie, mais sûrement pas d'une géographie universitaire.


13. BULLETIN D'INFORMATION DE L'INSTITUT GÉOGRAPHIQUE NATIONAL



1. Bulletin d'information de l'Institut géographique national
2. _____
3. Département communication, I.G.N., 136 bis, rue de Grenelle, 75700 Paris, France
4. 1964
5. Deux à trois fois l'an
6. 1986, n° 53
7. Articles : français
8. Résumés : français, anglais
9. Comptes rendus
10. Occasionnel
11. Le format de la revue change pratiquement d'une année à l'autre

La géographie ayant foisonné en une foule de domaines, les revues recensées dans cette étude en constituant d'ailleurs une preuve évidente, on serait tenté de dire que, paradoxalement, celle privilégiée dans ce *Bulletin* est en filiation directe avec la géographie que pratiquaient les « premiers géographes », c'est-à-dire celle de la connaissance de la surface terrestre. Paradoxalement, car tout en étant près de cette préoccupation fort ancienne, les articles publiés dans cette revue s'en éloignent à mille lieues par l'approche et les techniques utilisées. En fait, la géographie qui ailleurs se fait humaine, physique ou encore historique devient ici, et cela de façon quasi exclusive, « géodésique », « topographique », « photogrammétrique », « télédéetectrice », etc. Les articles, comme l'indiquent d'ailleurs le nom de la revue, sont à caractère informatif, faisant état de nouvelles techniques dans les domaines mentionnés et de leur application à travers la présentation de résultats de recherches, de comptes rendus de colloques ou de résumés des travaux de groupes de recherche rattachés à (ou indépendants de) l'Institut géographique national (IGN). De caractère éminemment technique, les articles, notamment ceux des derniers numéros, font une large place au satellite comme instrument d'investigation de la surface terrestre et de son utilité pour la production de cartes, l'étude des ressources naturelles, de la dynamique des fleuves, de l'agriculture, etc. Signe révélateur de cette emphase « techniciste », les auteurs sont presque exclusivement des ingénieurs-géographes. Dans le numéro 47 paru en 1983, le *Bulletin* publie un index des numéros 26 (avril 1974) à 46 (février 1983).


14. CAHIERS DE GÉOGRAPHIE DU QUÉBEC



1. Cahiers de géographie du Québec
2. _____
3. Département de géographie, Université Laval, Québec, Canada, G1K 7P4
4. 1956
5. Trois fois l'an
6. 1986, vol. 30, n° 80
7. Articles : français, anglais
8. Résumés : français, anglais
9. Comptes rendus
10. Occasionnel et annuel
11. Les *Cahiers de géographie de Québec* ont succédé aux *Cahiers et Notes de géographie* dont la parution avait débuté en 1952. En 1978, ils prenaient le nom de *Cahiers de géographie du Québec*

Pendant les quelque vingt premières années de sa parution, la revue, qui s'appelait alors les *Cahiers de géographie de Québec*, acceptait des articles de géographie autant physique qu'humaine. Cependant, à compter de 1978, la revue, en devenant les *Cahiers de géographie du Québec*, fut appelée à se spécialiser et à restreindre son champ aux domaines dits de la géographie humaine, ceux de la géographie physique étant réservés à l'autre importante revue québécoise de géographie, publiée à Montréal et désormais appelée *Géographie physique et quaternaire*. Malgré cette division imposée de l'extérieur pour des raisons financières, le contenu des *Cahiers* continue à se caractériser par un grand pluralisme tant thématique qu'idéologique. Lieu d'expression de multiples méthodologies et paradigmes qui sous-tendent le discours géographique, cette revue publie autant des monographies régionales centrées sur une approche descriptive et idiographique que des études de géographie quantitative utilisant des outils statistique et informatique poussés. On y dénombre également de nombreuses études critiques, systématiques et humanistes qui s'appuient respectivement sur le matérialisme historique, sur la notion d'écosystème et sur la lecture des signes et l'interprétation des valeurs. À maints égards, cette ouverture d'esprit traduit d'ailleurs fort bien cette façon québécoise de faire de la géographie. Les terrains d'étude privilégiés, mais non exclusifs, sont le Québec, le Canada, les Amériques et le Monde nordique. Chaque année, l'un des trois numéros publiés est à caractère thématique. Ce thème fut, en 1985, « Idées, idéologies et débats en géographie » et en 1986, « Les régions du Québec cinquante ans après Raoul Blanchard. » La majorité des collaborations proviennent de géographes québécois et canadiens, mais on note un bon nombre d'articles signés par des auteurs d'outre-Atlantique. La facture de cette revue à comité de lecture est soignée, notamment sur le plan cartographique.


15. CAHIERS D'OUTRE-MER



1. Cahiers d'Outre-Mer
2. Revue de géographie
3. Institut de géographie, Université de Bordeaux III, 33405 Talence, C.C.P. Bordeaux, 1569-45, France
4. 1948
5. Quatre fois l'an
6. 1986, n° 53
7. Articles : français
8. Résumés : français, anglais, espagnol
9. Comptes rendus
10. Annuel, décennal
11. Ancien sous-titre: Revue de géographie de Bordeaux et de l'Atlantique, 1948-1952

Publiés par l'Institut de géographie de l'Université de Bordeaux III, les *Cahiers d'Outre-mer* sont à l'image des préoccupations de ce département. En fait, un examen des index annuels de cette revue nous permet de dégager une constance, observable depuis ses débuts, quant au champ géographique qu'elle privilégie. Il s'agit de l'intérêt porté à l'Afrique, francophone principalement, et, d'une manière plus générale, à l'ensemble du monde tropical. Au niveau des domaines de la géographie, si l'on voulait noter une certaine prépondérance, on pourrait souligner ceux de la géographie économique au sens large, notamment des questions telles le développement, l'agriculture, l'énergie, les communications, et de la géographie humaine avec des sujets traitant de la population, de l'habitat, etc. Contrairement à bien des revues françaises, les *Cahiers d'Outre-mer* font une place importante aux auteurs étrangers, principalement africains. Cette ouverture ne se reflète toutefois pas au niveau de la composition du Comité de rédaction de la revue, lequel est exclusivement bordelais. Autre particularité intéressante, cette revue accorde une place non négligeable aux étudiants-chercheurs en publiant les résultats de leurs recherches. Elle présente une table décennale fort utile, la dernière remontant à 1977 (n° 120) et couvrant la période de 1968 à 1977. Signalons enfin que les figures qui accompagnent les articles sont nombreuses et de présentation soignée.


16. CAHIERS GÉOGRAPHIQUES DE ROUEN



1. Cahiers géographiques de Rouen
2. _____
3. Université de Rouen, Institut de géographie, B.P. 32
76130 Mont-Saint-Aignan, France
4. 1973
5. Deux fois l'an
6. 1985
7. Articles : français
8. Résumés : français, anglais
9. Aucun compte rendu
10. ?
11. _____

Paraissant depuis un peu plus de dix ans, la revue semestrielle de l'Association des géographes de Haute-Normandie se distingue en publiant exclusivement des numéros thématiques. Les thèmes privilégiés relèvent soit d'un champ particulier de la géographie humaine, soit de l'application des techniques de traitement graphique ou mathématique des données. Toutefois, les approches et discours utilisés pour considérer les objets et sujets géographiques sont fort variés. C'est dire que sur ce plan l'orientation de la revue rejoint celle des autres périodiques de géographie. Soulignons l'attention accordée aux études du développement en zone tropicale et au questionnement épistémologique. Animés par deux groupes de recherche de Rouen, les Cahiers publient principalement les travaux d'auteurs locaux, agrémentés d'illustrations nombreuses.


17. DIDACTIQUE — GÉOGRAPHIE



1. Didactique — géographie
2. Revue de la Société des professeurs de géographie du Québec Inc.
3. Guérin, éditeur, 4501 rue Drolet, Montréal, Canada H2T 2G2
4. 1972
5. Trois fois l'an
6. 1984-85, n° 25
7. Articles : français
8. Aucun résumé
9. Comptes rendus
10. ?
11. _____

Parmi les quelques revues québécoises de géographie, celle-ci se singularise par son contenu nettement centré sur l'enseignement de la géographie au Québec. Qu'ils enseignent au primaire, au secondaire ou au collégial, les professeurs de géographie sont donc les premiers intéressés par cette publication unique en son genre. Initialement, chaque numéro s'organisait autour d'une dizaine de sections qui, avec les années, ont été réduites à trois: 1) « Débats et articles »; 2) « Méthodes et procédés »; et 3) « Information ». Dans la première, on trouve surtout des réflexions de géographes québécois reconnus pour leur contribution et leur engagement dans le monde de l'éducation. Les questions et thèmes abordés sont d'actualité; ils font état de la problématique éducative qui prévaut au Québec depuis une quinzaine d'années ainsi que des conséquences et effets de ce que cela entraîne dans l'enseignement de la géographie. La section « Méthodes et procédés » est de beaucoup la plus intéressante. Du jeu géographique au rallye topographique en passant par des plans d'études pour la géographie physique, on y trouve une diversité de trucs pédagogiques et/ou didactiques qui visent à faciliter l'initiation à la géographie.

18. L'ESPACE GÉOGRAPHIQUE



1. L'Espace géographique
2. Régions, environnement, aménagement
3. Maison de la Géographie, 17 rue Abbé-de-l'Épée, 34000 Montpellier, France
4. 1972
5. Quatre fois l'an
6. 1986, vol. 15, n° 1
7. Articles : français, anglais
8. Résumés : français, anglais (autres)
9. Comptes rendus
10. Annuel et quinquennal
11. _____

Peut-être la plus internationale des revues francophones, mais aussi outil de concertation et d'information pour une « géographie française devant s'interroger à fond et publiquement », c'est à maints égards que *l'Espace géographique* peut être considérée comme une revue scientifique et ouverte. Ainsi les tables annuelles et surtout quinquennales (1976, 1981) reflètent-elles une relative hétérogénéité des contributions. Soucieuse de voir fructifier les importants investissements intellectuels consentis par la géographie française ces dernières années, la revue n'hésite pas à innover pour rompre « l'état d'isolement interne et externe de la discipline dans un monde scientifique en évolution rapide au chapitre des techniques et des paradigmes ». En témoigne d'abord de façon remarquable la série de numéros consacrés aux grands espaces nationaux et culturels, nommément « La géographie allemande contemporaine » (n° 3, 1978), « Géographie japonaise » (n° 2, 1980) et « Géographes et géographie des antipodes » (à partir du n° 4 de 1982) lesquels, construits ou non autour d'un thème, illustrent la grande diversité des techniques, points de vue et champs d'intérêt de la géographie. S'inscrivent dans le même sens les *débats, ouvertures, discussions* d'un article, *points de vue, lectures* et *positions de recherche* parfois confrontés à la « résistance du milieu », au « mutisme de la profession » certes mais qui n'en demeurent pas moins un moyen de contribuer à affirmer la place et l'originalité de la discipline. Signalons enfin le numéro spécial sur la télédétection (n° 3, 1984) qui illustre bien la facture soignée de cette revue.


19. ESPACES TEMPS



1. EspacesTemps
2. Réfléchir les sciences sociales
3. EspacesTemps, B.P. 117, 75463 Paris, Cedex 10, France
4. 1975
5. Une à trois fois l'an
6. 1986, n° 33
7. Articles : français
8. Résumés : français et anglais
9. Comptes rendus
10. ?
11. Les comptes rendus apparaissent pour la première fois dans le n° 29

En dix ans d'existence, cette revue parisienne (trop parisienne, d'ailleurs, au goût du Comité de rédaction) a publié plus d'une trentaine de numéros qui ont tous la particularité peu commune d'être animés à la fois par un sens critique certain, une solide visée théorique et des problématiques très actuelles. Pluridisciplinaire, l'approche privilégiée ici est visiblement empreinte d'un marxisme épuré toutefois de tout trait dogmatique. Préoccupée par le devenir scientifique de la géographie et de l'histoire et soucieuse de contribuer concrètement à ce devenir, cette revue publie essentiellement des numéros thématiques : les uns sont centrés sur la géographie (n^{os} 8, 10/11, 18/19/20, 26/27/28), les autres, sur l'histoire (n^{os} 6, 7, 12, 13) ; d'autres sur l'enseignement des sciences sociales, la géographie et l'histoire étant considérées comme en faisant partie (n^{os} 7, 9, 14/15, 22, 25). Le défi auquel convient ces numéros, les uns tous plus intéressants que les autres, consiste bien, comme l'indique le sous-titre de la revue, à «réfléchir les sciences sociales» et ce, par delà les différences et les différends idéologiques. À noter, parmi les numéros «géographiques», celui s'intitulant «Spécial région. Enquête sur un concept au-dessus de tout soupçon» (n^{os} 10/11) et celui portant sur «L'espace et le marxisme» (n^{os} 18/19/20). Les auteurs qui collaborent, soit régulièrement, soit occasionnellement, sont des chercheurs, des professeurs et des étudiants — essentiellement français — qui œuvrent en géographie et en histoire, mais aussi dans d'autres disciplines des sciences humaines et/ou sociales. Au total, cette revue a la qualité de savoir aborder des thèmes «accrocheurs» et d'encourager des approches innovatrices, le tout dans un style stimulant.


20. GÉO



1. Géo
2. Un nouveau monde: la terre
3. Participations Édition Presse et Cie, 6 rue Daru, 75379 Paris, Cedex 08, France
4. 1982
5. Douze fois l'an
6. 1986, n° 87
7. Articles: français
8. Aucun résumé
9. Aucun compte rendu
10. ?
11. _____

Contrairement aux revues de type académique dont le public est principalement constitué par des géographes, la revue *Géo* s'adresse à un public non spécialisé et, par conséquent, large. Certes incomparable sur ce point, celle-ci trouve néanmoins une place auprès de celles-là, ne serait-ce que parce qu'elle contribue largement à la diffusion d'une image géographique d'un monde qui se transforme à une allure vertigineuse. Évitant le piège du cliché idéologiquement saturé de stéréotypes, cette revue s'attache avec un certain sens critique à combler un besoin d'information pertinente sur une diversité de phénomènes. Les articles sont rédigés dans un langage simple et clair et cherchent à faire le point, par exemple, sur une espèce animale ou végétale en voie de disparition, sur un fait technologique, traditionnel ou innovateur ou encore sur un fait d'actualité. Mais ce qui suscite un engouement certain et apparaît comme la marque de distinction de cette publication mensuelle, ce sont ses reportages. Ceux-ci nécessitent une infrastructure matérielle imposante et une solide équipe rompue à ce type de travail sur le terrain. En témoignent les quelque 205 jours d'expédition qu'a nécessités le seul reportage sur la Sibérie (n° 59, janvier 1984). Le lecteur exigeant le constatera aisément: l'improvisation maquillée de sensationnalisme n'est de mise ni dans le contenu, ni dans la forme. Certes, les photographies sont fort belles, émouvantes et suscitent parfois cet agréable sentiment d'exotisme; mais elles sont essentiellement utilisées comme « contre-point du récit ». En somme, c'est avec profit que cette revue sera consultée par des enseignants et des étudiants en géographie.


21. G.É.O.



1. G.É.O.
2. Géographie, écologie, environnement, organisation de l'espace
3. G.É.O., 190 rue Côte d'Or, 4200 Liège, Belgique
4. 1977
5. Deux fois l'an
6. 1985, vol. 9, n° 18
7. Articles : français
8. Résumés : anglais (français)
9. Comptes rendus
10. ?
11. La revue fait suite à *De Aardrijkskunde — La Géographie* (1948-1977)

Nous ne disposons que de quelques numéros de ce périodique et notre description ne peut donc être que très incomplète. Ceci dit, le sous-titre « Géographie, écologie, environnement, organisation de l'espace » illustre assez bien les préoccupations des auteurs contribuant à G.É.O. Toutefois, la « synthèse » ainsi suggérée ne se réalise qu'exceptionnellement dans le cadre d'un même article. En fait, l'ensemble des textes scientifiques publiés ici par la Fédération des professeurs de géographie (belge) intéressent plusieurs échelles, régions, champs et domaines de la géographie. Parmi ces articles, ceux à caractère méthodologique notamment traitent souvent les problèmes de l'enseignement et il semble plus juste de chercher en ce sens quelque constante, caractéristique à G.É.O. Ainsi, s'agissant de la structure de la revue, outre les articles, on trouvera les rubriques « réflexions et commentaires pédagogiques des inspecteurs » (n° 1 et n° 3) « comptes rendus de séminaires » (n° 7) et brefs « comptes rendus » ou « chroniques de livres récents » qui tous réfèrent plus ou moins directement à l'enseignement de la géographie. De plus, un numéro spécial (nos 9-10) forme le « Dictionnaire de termes géographiques ». Enfin, les images et la facture générale de la revue sont de bonne qualité.

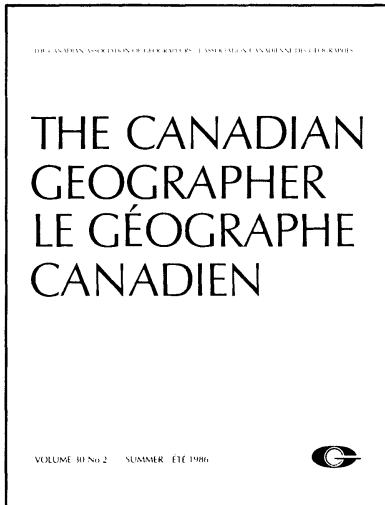
22. GÉO — ÉCO — TROP



1. Géo — Éco — Trop
2. Revue internationale d'écologie et de géographie tropicales
3. Laboratoire de botanique et écologie, B.P. 3429, Lubumbashi, Zaïre
4. 1977
5. Quatre fois l'an (?)
6. 1980, vol. 4 (nos 1 à 4)
7. Articles : français
8. Résumés : français, anglais
9. Aucun compte rendu
10. ?
11. _____

Nous ne disposons que d'un seul fascicule de cette revue et notre description ne peut donc être que très incomplète. Ce numéro quadruple (vol. 4, nos 1-4, 1980) porte sur un thème spécifique: la ville de Lubumbashi et son environnement régional. Les six articles qu'il contient traitent tour à tour des communications, des flux migratoires, de l'approvisionnement alimentaire et même de l'approvisionnement en produits ligneux. Ces études apparaissent bien documentées et correctement illustrées, la qualité de la composition typographique et de l'impression demeurant modeste. Bien que leurs adresses ne soient pas indiquées, il semble bien que tous les contributeurs soient des Zaïrois ou des Belges. De plus, bien que l'adresse éditoriale de la revue soit zaïroise, l'adresse administrative est à Bruxelles.

23. LE GÉOGRAPHE CANADIEN



1. Le Géographe canadien/The Canadian Geographer
2. _____
3. Canadian Association of Geographers, Burnside Hall, Université McGill, 805 rue Sherbrooke Ouest, Montréal, Canada H3A 2K6
4. 1951
5. Quatre fois l'an
6. 1986, vol. 30, n° 2
7. Articles : anglais, français
8. Résumés : anglais, français
9. Comptes rendus
10. Annuel et supplément occasionnel (1981)
11. La périodicité est irrégulière : 1960, 3 fois l'an ; 1955-59, 2 fois l'an ; 1951-54, 1 fois l'an

À bien des égards, cette revue est aux géographes canadiens-anglais ce que la *Géographie physique et quaternaire* et les *Cahiers de géographie du Québec* sont aux géographes canadiens-français. De plus, elle est l'organe officiel de la « Canadian Association of Geographers ». Enfin, elle instruit surtout sur des thèmes relatifs à l'agriculture canadienne et ontarienne, au monde nordique, aux géographies glaciaire et périglaciaire, urbaine et sociale ainsi qu'aux aspects professionnels et pratiques de la discipline. Bien que la revue soit officiellement bilingue, la grande majorité des articles paraît en langue anglaise. Ainsi, pour la dernière année consultée (1986), on ne dénombre en français, (et à peine plus en 1985 et 1984) qu'un seul article portant d'ailleurs sur le père fondateur de l'École française de géographie, Paul Vidal de La Blache et un seul compte rendu, celui de l'ouvrage publié sous la direction de Dean R. Louder et E. Waddell et intitulé « Du continent perdu à l'archipel retrouvé ». Dans l'ensemble, cette revue reflète assez bien les préoccupations des géographes des milieux universitaire et professionnel du Canada anglais et s'avère d'une facture graphique de grande qualité.


24. GEOGRAPHICA HELVETICA



1. Geographica Helvetica
2. Revue suisse de géographie et d'ethnographie
3. Geogr. Institut, Universität Zürich-Irchel, Winterthurerstrasse 190, Postfach, 8057 Zürich, Suisse
4. 1946
5. Quatre fois l'an
6. 1986, vol. 41, n° 2
7. Articles : allemand, français, italien
8. Aucun résumé
9. Comptes rendus
10. Annuelle
11. _____

Géographie et ethnographie ; quelle heureuse association ! Malheureusement, le lecteur francophone ne pourra juger de toute l'ampleur de ce rapprochement puisque plus de 90% des articles paraissent en langue allemande. Reste néanmoins que la renommée internationale des collaborateurs francophones provenant, pour la plupart, des Universités suisses de Genève et de Lausanne font de cette revue modeste une source de renseignements fort pertinente. Très peu d'articles sont consacrés aux objets et préoccupations de la géographie physique. La géographie humaine et ses objets (population, ville, transport, industrie, etc.) l'emportent largement. On note une légère propension pour la géographie de la perception. Enfin, les réflexions de nature épistémologique et méthodologique comptent pour une part minime, mais non négligeable. Un numéro (1979) fait état des difficultés relatives au travail de terrain de l'ethnologue lesquelles s'apparentent en plus d'un point à celles du géographe. Chaque numéro possède un sommaire repris en fin d'année par une table des matières générale. Côté cartographique, on ne saurait s'étonner de la qualité traditionnelle des cartes de facture suisse. Elles sont nombreuses et plusieurs d'entre elles sont en couleur.

25. LA GÉOGRAPHIE APPLIQUÉE



1. La géographie appliquée/The Operational Geographer
2. Le journal canadien pour les géographes en exercice
3. Canadian Association of Geographers (T.O.G.), Burnside Hall, Université McGill, 805 rue Sherbrooke Ouest, Montréal, Canada, H3A 2K6
4. 1983
5. Quatre fois l'an
6. 1986, n° 9
7. Articles : anglais, français
8. Aucun résumé
9. Aucun compte rendu
10. ?
11. _____

Cette jeune revue s'adresse, comme son sous-titre l'indique, aux « géographes en exercice », notamment à ceux qui œuvrent dans les secteurs d'activités gouvernementales canadiennes, d'affaires et d'enseignement. Parmi les principaux thèmes abordés, il est question du degré d'applicabilité de la géographie au niveau professionnel et de la formation des géographes en regard de la recherche dans les secteurs privé et public. La géographie est donc conçue ici comme une discipline davantage professionnelle qu'universitaire, scolaire ou encore culturelle. La table des matières de chaque numéro se structure de la façon suivante : un éditorial, une étude de cas faisant valoir les applications pratiques de la géographie, des informations, un agenda des réunions et colloques et enfin une série de « témoignages » faisant état d'expériences professionnelles personnelles, d'engagement ou d'enseignement. La revue est officiellement bilingue ; toutefois, il faut noter que le très petit nombre de texte paraissant en français sont souvent une traduction de textes originaux en anglais. En résumé, pas vraiment d'articles de fond, beaucoup de questions et d'inquiétudes qui traduisent cette quête d'identité de plus d'un géographe et que les responsables de cette revue ont le courage de promouvoir.

26. GÉOGRAPHIE ET DÉVELOPPEMENT

GEOGRAPHIE ET DEVELOPPEMENT

REVUE DE L'ASSOCIATION
DES GEOGRAPHES TUNISIENS

Deuxième Année


N° 4

Décembre 1981

1. Géographie et Développement
2. Revue de l'Association des géographes tunisiens
3. Géographie et développement, Direction et Administration, C.E.R.E.S., 23 rue d'Espagne, Tunis, Tunisie
4. 1979
5. irrégulière
6. 1982, n° 5
7. Articles : français, arabe
8. Résumés : français, anglais, arabe
9. Aucun compte rendu
10. ?
11. _____

Nous ne disposons que de deux numéros de ce périodique et notre description ne peut donc être que très incomplète. *Géographie et Développement* est publiée par l'Association des géographes tunisiens. Malgré un intérêt évident pour les questions démographiques, les articles et les notes couvrent divers champs des domaines physique et humain. Ainsi, signalons les études de géomorphologie, de localisation industrielle, d'utilisation des images landsat et de perception de l'espace. S'agissant de l'aire privilégiée, les textes sont presque exclusivement consacrés à l'espace national et ses régions. Les croquis, cartes et tableaux, nombreux, sont toutefois de qualité incertaine. La publication accuse un retard certain.


27. GÉOGRAPHIE PHYSIQUE ET QUATERNAIRE



1. Géographie physique et quaternaire
2. _____
3. Presses de l'Université de Montréal, C.P. 6128, Succursale « A », Montréal, Canada, H3C 3J7
4. 1977
5. Quatre fois l'an
6. 1986, vol. 40, n° 1
7. Articles : français et anglais
8. Résumés : français, anglais, allemand
9. Comptes rendus
10. ?
11. Fait suite à la *Revue de géographie de Montréal* (1964-1976), à la *Revue canadienne de géographie* (1947-1964) et au *Bulletin de la Société de géographie de Québec* (1880-1947)

Créée en 1977, cette publication fait suite à la *Revue de géographie de Montréal* (1964-1976). Celle-ci contribua de façon modeste, mais sensible, à l'élaboration d'une politique québécoise de la recherche et de la science. Or, une telle politique scientifique ne pouvait s'inscrire, à l'époque où la « Révolution tranquille » métamorphosait les esprits, que dans un dessein national. En fait, il s'agissait de faire ou plutôt de continuer à faire de la géographie mais en mettant en valeur un cadre territorial précis, celui du Québec. Par ailleurs, le milieu québécois étant ce qu'il est, rien d'étonnant à ce que la renommée de la revue montréalaise se soit construite sur cette « orientation dite froide ». Longtemps, la part de la géographie physique sera comparable à celle donnée à la géographie humaine, les numéros pairs étant consacrés au domaine humain, les numéros impairs aux faits physiques et naturels. Mais avec la publication d'un numéro double, entièrement consacré au glacial, l'orientation froide s'accroît et la spécialisation se confirme. En paraissant dorénavant sous le titre *Géographie physique et quaternaire*, la revue montréalaise aura l'exclusivité de la tâche de rendre compte de la nature du milieu physique du Québec, du Canada et, plus globalement, du monde nordique, laissant aux *Cahiers de géographie de Québec*, devenus en 1978 ceux *du Québec*, le soin de faire le point sur les objets de la géographie humaine. C'est ainsi qu'en rapprochant, d'une part, une variété de discours spécialisés et, d'autre part, une ère géologique, la revue *Géographie physique et quaternaire* publie essentiellement des travaux concernant les multiples processus naturels responsables du modelé terrestre. Elle vise également à assurer dans ce créneau de recherche une communication entre les courants de pensée anglo-saxon et francophone. Enfin, les graphiques et illustrations, les représentations photographiques et cartographiques sont abondants et d'une qualité exceptionnelle.

28. GEOSCOPE



1. Geoscope
2. _____
3. Université d'Ottawa, Département de géographie, Ottawa, Canada K1N 6N5
4. 1970
5. Irrégulière
6. 1986, vol. 16, n° 1
7. Articles : anglais, français
8. Résumés : anglais, français
9. Comptes rendus
10. Occasionnel (cumulatif)
11. _____

On doit l'existence et la pérennité de cette revue à une initiative des étudiants du Département de géographie de l'Université d'Ottawa. Pendant 16 années de publication, il semble que l'on ait gardé le cap sur cette orientation initiale qui consistait à parfaire le corpus cognitif de la géographie, à favoriser l'échange entre les géographes et, par conséquent, à assurer une diffusion élargie de leurs travaux. S'il faut louer et encourager ce type d'entreprise peu commun, il reste que plusieurs défauts, certains mineurs, d'autres plus lourds de conséquences, sont à souligner. L'équipe de rédaction, dont les membres changent régulièrement avec la venue de nouveaux étudiants, ne semble pas avoir de critères d'évaluation pour normaliser l'approbation ou le rejet d'un article : une part importante des articles sont en fait des travaux effectués par des étudiants et reproduits sans autre forme d'édition. Une majorité de ces travaux porte sur la géographie physique. Propre, la présentation reste artisanale ce dont la cartographie, à la limite de l'acceptable, souffre manifestement. Enfin, trop nombreux sont les textes parsemés de coquilles dont certaines sont presque inexplicables comme celle où l'on attribue à Pierre (sic) Lacoste l'ouvrage fort connu *La géographie, ça sert, d'abord, à faire la guerre*.

29. LE GLOBE



1. Le Globe
2. Bulletin et mémoires de la Société de géographie de Genève
3. Université de Genève, Département de géographie, 18 rue des Acacias, Ch — 1227, Les Acacias, Genève, Suisse
4. 1860
5. Une fois l'an
6. 1985, n° 125
7. Articles : français, (allemand, italien)
8. Aucun résumé
9. Aucun compte rendu
10. Occasionnel
11. L'ancien sous-titre est « Organe de la Société de géographie de Genève » (1860-1952)

Le Globe est publié depuis 1860 par la Société de géographie de Genève. Fondée en 1858, celle-ci doit en fait sa constitution à un mouvement datant de l'époque de la Restauration. Plus tard, en 1882, elle sera l'instigatrice de la création d'une chaire de géographie à l'Université de Genève. Ainsi ces traits historiques spécifiques apparaissent-ils significatifs sur plusieurs plans. En premier lieu, *Le Globe* comprend deux parties distinctes qui s'adressent à un public particulier. En effet, les *mémoires* sont d'un « caractère plus scientifique », alors que le *bulletin* « cherche à tenir le public de Genève curieux de science au courant des faits géographiques les plus actuels ». En second lieu, le répertoire et la compilation de ces *mémoires* et *communications*, selon qu'ils intéressent la « géographie générale » ou la « géographie régionale » (n° 104), montrent bien l'importance plus grande apportée à cette dernière, ce qui illustre les attaches sociales et historiques mais aussi scientifiques de cette société issue du courant de la géographie dite moderne du XIX^e siècle. Toutefois, ceci ne doit pas cacher une certaine évolution des préoccupations de la revue. En effet, son but demeure « l'étude, le progrès et la diffusion de la science géographique dans toutes ses branches ainsi que l'entretien de relations avec les sociétés de géographie et autres sociétés savantes ». *Le Globe* a publié un numéro spécial sur les Alpes (1985) et deux sur Genève (1958 et 1981). Enfin on peut y trouver, outre un compte rendu des sujets des 100 premiers numéros (n° 104), 6 index publiés en 1917, 1921, 1931, 1951, 1961 et 1982.


30. HÉRODOTE



1. Hérodote
2. Revue de géographie et de géopolitique
3. Éditions La Découverte, 1 Place Paul-Painlevé, 75005 Paris, France
4. 1976
5. Quatre fois l'an
6. 1986, n° 41
7. Articles : français
8. Aucun résumé
9. Comptes rendus
10. Occasionnel
11. L'ancien sous-titre est « Idéologie, géographies, stratégies » (1976-1983). Les articles du numéro double 33-34 de 1984 font exceptionnellement l'objet de résumés. Ceux-ci sont rédigés en français, anglais et espagnol.

L'équipe d'Hérodote vise à « rétablir la géographie, physique et humaine, dans le statut qui durant des siècles fut le sien, celui d'un savoir politique... fondamental ». Pour ce faire et depuis maintenant dix ans, la revue privilégie une approche critique où même « choquer, irriter, agacer » apparaissent comme une constante. Ainsi, le changement essentiel d'orientation d'Hérodote, amorcé en 1983 avec le remplacement du sous-titre *idéologies, géographies, stratégies* par *revue de géographie et de géopolitique* s'inscrit plus comme une évolution que comme une transformation radicale. En outre cette évolution de l'approche apparaît assez liée à une méthode pragmatique, dite ici « géographique », qui s'y joute, et selon laquelle c'est à partir d'une analyse des situations concrètes, plus ou moins aidée d'éléments éprouvés de méthode, que la théorie construit sur la pratique. Il s'ensuit qu'en effet aujourd'hui, et n'en déplaise à certains, la théorie de l'analyse géopolitique se précise : elle considère prioritairement les changements et les mouvements plutôt que les permanences à toutes échelles de temps et d'espace, et à tous les niveaux de la réflexion scientifique. Ainsi Hérodote serre de près l'actualité des conflits à l'échelle mondiale, en vient à traiter de géopolitique régionale, et cherche à transmettre au citoyen un « savoir — penser — l'espace » : savoir politique pouvant articuler les contributions des autres sciences. Enfin, parmi les quatre numéros publiés chaque année, deux traitent spécifiquement de problèmes géopolitiques en privilégiant le raisonnement géographique. Le numéro double paru au deuxième trimestre de 1984 comprend un index des numéros précédents. La facture d'ensemble de la revue de géographie de langue française sans doute la plus largement diffusée est de très bonne qualité.


31. HISTORIENS ET GÉOGRAPHES



1. Historiens et Géographes
2. Revue de l'Association des professeurs d'histoire et de géographie
3. A.P.G.H. — B.P. 731, 91001 Evry, Cedex, France
4. 1910
5. Irrégulière
6. 1986, n° 310
7. Articles : français
8. Aucun résumé
9. Comptes rendus
10. Annuel, décennal
11. L'ancien nom de la revue est *Bulletin de la Société des professeurs d'histoire et de géographie de l'enseignement public* (numéros 1-192, 1910-1965) Les volumes 31-34, 1941-44, n'existent pas dans la numérotation.

Historiens et Géographes est en France le bulletin d'information de la Société des professeurs d'histoire et de géographie de l'enseignement public. Aussi, « création collective et vivante tribune de tous les collègues », la revue diffuse les *communications et activités* du bureau national de la société (responsable de la publication) et autres chroniques, nouvelles des « Régionales » et éditoriaux. Y sont soulevées les questions de programme, de réforme et de structure à tous les niveaux de l'enseignement ; on y discute à la fois des relations dont elles font l'objet avec le Ministère ainsi que de leurs apports du point de vue didactique. Dans cette dernière perspective, on note en 1976 (n° 256) le début d'une série d'articles où « les chercheurs les plus éminents des deux disciplines sont appelés à amener de nouveaux éléments au vaste débat de la réflexion pédagogique ». De plus la revue publie d'utiles bibliographies commentées. On les retrouve depuis une dizaine d'années sous la rubrique *Le point sur...* ou sous celle de *Informations pédagogiques* où elles succèdent en quelque sorte aux *Bibliographies pour les agrégations et C.A.P.E.S.* dont les tables décennales sont présentées dans les numéros 183 de 1963 et 244 de 1973. Outre la recension des sommaires de quelques revues, le bulletin présente des comptes rendus de livres et notes bibliographiques qui, pour un temps du moins, ont fait l'objet d'index annuels (nos 243-248-253 des années 1973-74-75). Sont récemment apparues diverses informations pédagogiques ou générales, historiques ou géographiques, sous la forme de *dossiers* thématiques (ex. : La Chine, n° 309, 1986). Par ailleurs depuis les années 1970, les difficultés financières de l'administration ont atteint ce point où elles s'affichent dans la facture générale de la revue et le calendrier de sa parution. Néanmoins depuis 5 ou 6 ans le format du fascicule tend à nouveau à se standardiser.


32. HOMMES ET TERRES DU NORD



1. Hommes et terres du Nord
2. _____
3. Institut de géographie, Université de Lille 1, Cité scientifique, 59655 Villeneuve d'Ascq, Cedex, France
4. 1963
5. Quatre fois l'an
6. 1986, n° 1
7. Articles : français
8. Résumés : français, anglais (autres)
9. Comptes rendus
10. Quinquennal et occasionnel
11. De 1963 à 1980, la revue paraît deux fois l'an.

Publiée conjointement par l'Institut de géographie de l'Université de Lille et la Société de géographie de cette même ville avec le concours, comme c'est d'ailleurs le cas de nombre de revues françaises, du Centre national de la recherche scientifique (CNRS), *Hommes et terres du Nord* semble d'abord publier des articles consacrés au Nord de la France et signés par des auteurs principalement lillois. Ceci dit, les autres hommes et terres du nord de l'Europe ne sont pas pour autant oubliés comme en témoigne d'ailleurs la proportion non négligeable d'articles concernant la Grande-Bretagne, les Pays-Bas, la Pologne, la Scandinavie, la Belgique, etc. Certains des articles concernant ces pays paraissent sous une rubrique intitulée « chronique », laquelle propose à l'occasion un tour d'horizon de la géographie pratiquée dans ces pays. Cette même rubrique consacre également quelques pages, de façon intermittente toutefois, à l'agriculture et à la vie rurale du Nord-Est de la France principalement. En ce qui a trait aux thèmes abordés, ceux-ci concernent surtout des études de cas dans les domaines de la géographie physique et industrielle notamment alors que, par exemple, les questions d'ordre épistémologique ou à caractère théorique au sens large n'y sont pas débattues. Depuis 1980, la revue publie 4 numéros par an, contrairement à 2 antérieurement, et ceux-ci sont surtout des numéros thématiques. L'augmentation de la fréquence de parution a également coïncidé avec une amélioration de la facture de la revue bien que certains efforts doivent encore être consentis du côté de la cartographie qui est de qualité inégale. De façon intermittente est publiée une liste des articles parus au cours des cinq dernières années. Notons également qu'un index couvrant les années 1963 à 1979 fut publié en numéro hors série. Fait intéressant à signaler, plusieurs entreprises et organismes divers (chambre de commerce entre autres) contribuent financièrement à la revue.


33. L'INFORMATION GÉOGRAPHIQUE

L'INFORMATION GÉOGRAPHIQUE	
Publication périodique bimestrielle	
	
Documentation générale	
P. BRUYELLE — 1960-1975-1982. Les évolutions urbaines et rurales départementales	85
G. ESCOURROU — Le climat de l'agglomération parthenaise	96
V. RIVIÈRE-MORÉL — Les activités touristiques supralocales en Ile-de-France: définition et récapitulatif de l'espace	103
A. GALIÉQUE — Les cantons du Nord et de Saint-Quentin	118
Notes de voyage	
A. BRAJIN — Impressions des États-Unis (septembre 1985)	127
Suggestions pédagogiques	
Le centre de classes du patrimoine : une pédagogie sur le terrain et à la carte	126
Parmi les thèses	
G. HUGONNE — L'évolution géométrique de la Sicile septentrionale	137
G. CHARPEAU — La location et le mise en valeur des Pyrénées orientales espagnoles et andalouses	129
Parmi les livres	130
Parmi les revues	131
Document IG	
F. J. GAY — La géographie et le revenu aux USA (sept. 1986, n° 3)	131
1986 3 VOL. 50	

1. L'information géographique
2. _____
3. L'Institut de géographie, 191 rue Saint-Jacques, 75005 Paris, France
4. 1936-37
5. Cinq fois l'an
6. 1986, vol. 50, n° 3
7. Articles : français
8. Aucun résumé
9. Comptes rendus
10. Annuel
11. _____

Fondée par André Cholley en 1936, *L'information géographique* est restée fidèle aux préoccupations qui ont présidé à sa naissance et qui en font « une revue de formation et d'information pour tous ceux qui participent à l'enseignement de la géographie ». Chaque numéro est divisé en trois parties. Une première, à caractère général, regroupe d'intéressants articles portant sur des thèmes variés, sur diverses régions du monde, etc. Une deuxième partie, plutôt pratique, s'intéresse à l'enseignement de la géographie et présente certains documents ou méthodes susceptibles d'aider les enseignants dans leur tâche. Une troisième enfin regroupe des comptes rendus d'ouvrages publiés récemment. On y trouve également une rubrique où sont résumées en quelques pages des thèses de doctorat ayant fait l'objet d'une soutenance récente. De plus, une fois par année, *L'information géographique* publie le sommaire des principales revues françaises de même qu'un index répertoriant les articles parus dans ses pages au cours de l'année écoulée. Signalons en outre la présence d'une intéressante rubrique intitulée « Document IG » où des sujets tels « la fécondité en Chine » (n° 1, 1985), « l'aide au développement » (n° 5, 1985) ou encore « la géographie du revenu aux USA » (n° 3, 1986) sont habilement résumés. La facture générale de la revue de même que la cartographie sont impeccables et l'on y retrouve une illustration abondante. Les articles, majoritairement d'auteurs français, sont soumis pour évaluation à un comité de rédaction.


34. INTERGÉO-BULLETIN



1. Intergéo-Bulletin
2. Organe trimestriel des Instituts et Centres de recherches de géographie
3. C.N.R.S. Laboratoire Intergéo, 191 rue Saint-Jacques, 75005, Paris, France
4. 1966
5. Quatre fois l'an
6. 1986, n° 82
7. Articles : français
8. Aucun résumé
9. Aucun compte rendu
10. Décennal
11. L'ancien nom de la revue est *Intergéo* (1966-1976)

L'année 1976 marque le dixième anniversaire d'*Intergéo* qui coïncide avec la transformation du laboratoire du C.N.R.S. jusqu'alors chargé de la publication de la revue. En fait, la scission du Service de documentation et de cartographie géographique, puis la création conséquente des « Centres d'études et de réalisations cartographiques », et « Laboratoire d'information et de documentation en géographie "INTERGÉO" » ne vont pas modifier substantiellement le mandat de cet organe trimestriel des Instituts et Centres de recherche en géographie : « renseigner tous les géographes sur l'information actuellement disponible et les recherches en cours ». Plutôt, il s'agissait de la création d'un laboratoire spécialisé en matière d'information et de documentation scientifique, apte à doter la géographie française d'une politique d'ensemble à cet égard. Se posant dès lors comme un réseau s'articulant à ceux existants, il contribuera surtout à élargir à l'échelle nationale un rôle d'abord confiné à la scène parisienne. Précisément, *Intergéo* informe sur l'enseignement et sur les Départements de géographie ; les activités de recherche et les thèses déposées ou soutenues ; les bibliothèques et centres de documentation ; les traductions d'articles en russe ; les colloques et congrès ; les activités des commissions et groupes de recherche du Comité national de géographie du C.N.R.S. etc. Ainsi, parmi les numéros consacrés exclusivement ou en partie à un thème particulier, on notera les enquêtes sur les périodiques d'intérêt géographique ou spécialisés en géographie (n° 36, 1974 ; n° 47, 1977 ; n° 52, 1978), celle sur les collections de photographies aériennes en France (n° 56, 1979), une revue de la géographie française dans le Tiers-Monde (n° 51, 1978), un aperçu des données de télédétection acquises par les laboratoires français (n° 64, 1981). Notons enfin plusieurs fascicules faisant principalement état de l'information cartographique. Ceux-ci s'avèrent particulièrement utiles depuis l'interruption de la publication de la Bibliographie cartographique internationale (BCI).

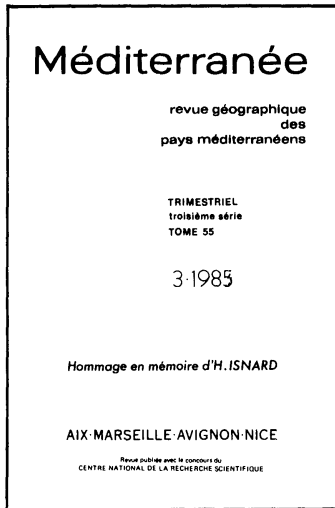
35. MADAGASCAR. REVUE DE GÉOGRAPHIE



1. Madagascar. Revue de géographie
2. _____
3. Université de Madagascar, Laboratoire de géographie, B.P. 907, Antananarivo, Madagascar
4. 1962
5. Deux fois l'an
6. 1983, n° 43
7. Articles : français
8. Résumés : (français, anglais, allemand, espagnol)
9. Comptes rendus
10. Occasionnel
11. _____

Depuis son lancement en 1962, cette revue, qui semble être la doyenne des revues africaines de géographie en langue française (ou même de toutes celles publiées hors d'Europe ou d'Amérique du Nord), a maintenu la tradition de la géographie tropicale « à la française ». On y trouve de belles études, essentiellement empiriques et dont la grande majorité concernent Madagascar même, territoire dont la richesse environnementale et culturelle se prête bien aux descriptions et analyses s'appuyant sur les méthodes de la géographie dite classique ou traditionnelle. Des index fort utiles ont été publiés dans les numéros 30 (1977), 36 (1980) et 41 (1982). Ils révèlent, notamment, les parts à peu près égales accordées aux études de géographie « physique » d'une part et « humaine, économique et régionale » d'autre part. Exactement 10% des quelques 360 études (y compris les comptes rendus) recensées pour les 20 premières années de parution concernent des pays autres que Madagascar. Il s'agit alors, essentiellement, des autres îles du sud-ouest de l'océan Indien, plus particulièrement les Seychelles, les Comores, la Réunion, l'île Maurice ou des pays du continent africain. Le sommaire n'est jamais paginé. Il est fréquent que les articles ne soient pas accompagnés de résumés. Les graphiques et cartes sont d'une qualité très moyenne. On remarque que 14 des 15 membres du comité de patronage sont des universitaires français.

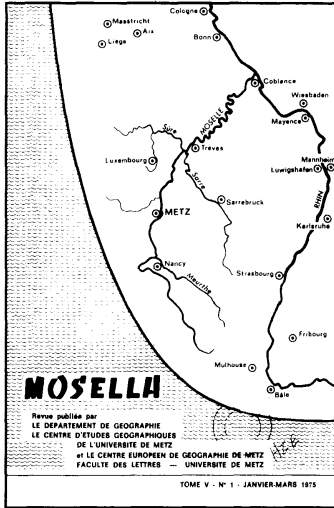
36. MÉDITERRANÉE



1. Méditerranée
2. Revue de géographie des pays méditerranéens
3. Institut de géographie, Université d'Aix-Marseille II, 29, avenue Robert-Schuman, 13100 Aix-en-Provence
4. 1960
5. Quatre fois l'an
6. 1985, vol. 55, n° 3
7. Articles : français, anglais, (autres)
8. Résumés : français, anglais, (autres)
9. Comptes rendus
10. Annuel et décennal
11. _____

L'Institut de géographie de l'Université d'Aix-Marseille, le Laboratoire Raoul-Blanchard de Nice, le Laboratoire de géographie d'Avignon de même que l'Association des « Amis de la *Revue Méditerranée* » collaborent à la publication de cette revue. Bien qu'elle privilégie résolument les pays du bassin méditerranéen, la revue accueille également certains articles consacrés à la France ou encore à d'autres pays, généralement européens. Tous les grands domaines de la géographie y sont représentés bien qu'il faille noter une légère prédominance des articles traitant de géographie physique. Ajoutons au passage que la « division » de la géographie est ici consacrée par l'existence de deux « secrétariats », un premier pour la géographie physique et un second pour la géographie humaine. En ce qui concerne les méthodes utilisées, aucune ne semble vraiment privilégiée. Ceci dit, signalons également que les techniques modernes ont aussi droit de cité comme le confirme la parution de quelques numéros spéciaux consacrés à la télédétection (n° 4, 1976 ; nos 2-3, 1981 ; nos 1-2, 1985). Ces dernières années, la revue a publié plus fréquemment des numéros thématiques. Les auteurs, principalement Français, ne sont pas que géographes ni non plus exclusivement des universitaires. En 1981 est parue une table décennale couvrant les années 1970 à 1979.

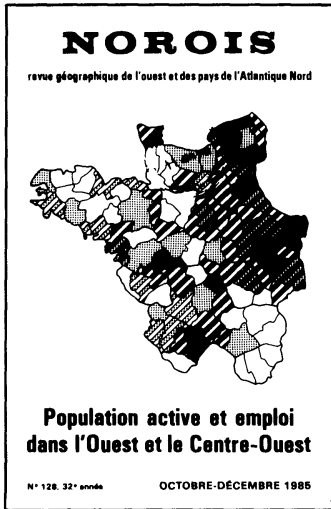
37. MOSELLA



1. Mosella
2. _____
3. Centre d'études géographiques de l'Université de Metz, Faculté des lettres, Île du Saulcy, 57045 Metz, Cedex 1, France
4. 1971
5. Une fois l'an
6. 1984, vol. 14
7. Articles : français
8. Résumés : français, anglais, (allemand)
9. Comptes rendus
10. ?
11. Paraît 3 fois l'an pour la période 1971-1982

Mosella est une jeune revue publiée par le Centre d'études géographiques de l'Université de Metz, portant essentiellement sur le monde germanique et le Nord-Est français. Une de ses caractéristiques est qu'elle diffuse des thèses de troisième cycle dans le cadre de numéros spéciaux. C'est ainsi que paraissent dernièrement deux intéressants articles portant sur « L'évolution de la France rurale 1814-1915 » (n° 1-4, 1982) de même que sur « L'emploi au féminin en Moselle » (nos 3-4, 1981). Ne privilégiant aucun aspect spécifique de la géographie, la revue a publié jusqu'à présent un éventail d'articles dans les domaines de la géographie physique, humaine, sociale, urbaine et économique. Il en est de même de l'approche prônée par les divers auteurs bien que l'on y retrouve des articles dont le caractère est très technique (« La Lorraine devant le retour à la carbochimie », nos 3-4, 1979) et, dans ce cas précis, fort peu géographique. Depuis sa première parution en 1971, la facture de la revue s'est nettement améliorée, notamment depuis 1979, bien que les figures demeurent toutefois de qualité assez inégale d'un article à l'autre. Notons enfin qu'il n'existe aucun index permettant de retracer les articles parus à ce jour et que la revue accuse un retard important, les quatre numéros de 1982 étant parus en juin 1985 sous la forme d'un seul fascicule (vol. 12).


38. NOROIS



1. Norois
2. Revue géographique de l'Ouest et des pays de l'Atlantique Nord
3. 8, rue René-Descartes, 86022, Poitiers, Cedex, France
4. 1954
5. Quatre fois l'an
6. 1985, n° 128
7. Articles : français
8. Résumés : français, anglais, (allemand)
9. Comptes rendus
10. Décennal puis annuel
11. La revue résulte de la fusion des : *Bulletin du groupe poitevin d'études géographiques* et *Chronique géographique des pays celtes*.

Norois publie des articles de géographie physique et humaine dont bon nombre ont trait au milieu marin, à ses caractéristiques de même qu'à ses influences diverses. La revue s'intéresse à la géographie de la France et spécialement à celle de l'Ouest du pays de même que, dans une moindre mesure, à celle des pays riverains de l'Atlantique et des mers qui le bordent. Parmi les régions de l'Ouest de la France, la Bretagne et le Bas-Maine, les pays de la Loire et du Centre de même que le Centre-Ouest et le Limousin semblent particulièrement choyés, à la fois pour la couverture qu'elles reçoivent et en ce qui a trait à la provenance des auteurs. Les numéros réguliers de la revue accueillent une intéressante rubrique abordant soit un thème spécifique soit encore certains aspects des réalités régionales de l'Ouest français. Bien que, d'une manière générale, la revue soit de bonne facture, la cartographie y est toutefois de qualité inégale voire élémentaire ; les articles de géographie physique en particulier étant agrémentés de cartes exécutées à main levée. Ajoutons par ailleurs que cette cartographie de même que les représentations graphiques n'ont que peu évolué depuis les débuts de la revue. Le comité de direction est composé majoritairement de membres issus des universités de l'Ouest de la France auxquels s'ajoutent quelques géographes parisiens. La revue ne fait aucunement mention du mode de sélection des articles. Elle publie un index annuel, après avoir également publié des tables décennales en 1963 et 1973.


39. REVUE BELGE DE GÉOGRAPHIE



1. Revue belge de géographie
2. _____
3. Société royale belge de géographie, Institut de géographie de l'U.L.B., C.P. 246, boul. du Triomphe, 1050, Bruxelles, Belgique
4. 1962
5. Irrégulière
6. 1986, vol. 110, nos 1-2
7. Articles : français
8. Résumés : (français, anglais, allemand)
9. Comptes rendus
10. ?
11. L'ancien nom de la revue est : *Bulletin de la Société royale belge de géographie* (1905-1961)

Organe officiel de la Société royale belge de géographie fondée à Bruxelles le 27 août 1876, cette revue plus que centenaire publie des articles, des comptes rendus et des bibliographies. De plus, elle reproduit occasionnellement l'intégrale de travaux académiques, telle cette thèse sur « La croissance du port d'Anvers » parue dans les fascicules 97-98-99 (1973-1975). Une part importante des articles de géographie physique semble axée sur le phénomène du karst et ce, partout où il modèle et masque le relief terrestre. Le fascicule 108 (1984) contient un article substantiel sur « Les élections européennes de juin 84 ». Outre les thèmes classiques... et usées d'une géographie descriptive, rien de vraiment remarquable à signaler si ce n'était cette rubrique fort originale « La Belgique en cartes », où depuis une dizaine d'années sont reproduites des cartes donnant sommairement, mais avec une diversité sans égal, un aperçu des différents phénomènes socio-économiques repérables dans la société belge. On y trouve des cartes sur le chômage, la superficie des exploitations agricoles, l'évolution de la population, les activités industrielles où l'emploi est en déclin (1974-1979), le taux de suicide, etc. Enfin, un défaut qu'on ne peut passer sous silence : l'absence d'un sommaire paginé.


40. REVUE DE GÉOGRAPHIE ALPINE



1. Revue de géographie alpine
2. _____
3. Institut de géographie alpine, 17 rue Maurice-Gignoux, 38031 Grenoble, Cedex, France
4. 1919
5. Quatre fois l'an
6. 1986, vol. 74, n^{os} 1-2
7. Articles : français
8. Résumés : français (anglais, italien, allemand)
9. Comptes rendus
10. Annuel
11. L'ancien nom de la revue est *Recueil des travaux de l'Institut de géographie alpine* (1913-1919)

Depuis ses débuts en 1913, cette revue s'est distinguée en faisant de la montagne son principal objet d'étude. Si les premiers numéros nous offrent de belles pages où la description, à la manière de la géographie classique française, est à l'honneur, en revanche les tomes parus ces dernières années regroupent des articles variés traitant de géographie physique et humaine, de climatologie, d'aménagement, de tourisme, etc. Comme son nom l'indique, on y privilégie le domaine alpin et, plus particulièrement, les Alpes françaises. Sur une base irrégulière, la revue publie des numéros spéciaux consacrés à un thème ou à une région particulière. Parmi ceux parus ces dernières années, signalons « Le parc national du Grand Paradis. Protection et aménagement de la montagne » (n^{os} 1-2, 1985) ; « Villes et urbanisme dans les Alpes du Nord » (n^{os} 1-2, 1982) ; « Caucase » (n^o 2, 1981). La plupart des auteurs sont des géographes et la majorité d'entre eux se recrute parmi la communauté universitaire grenobloise. De facture classique, la revue présente une cartographie soignée et la publication d'un index annuel en facilite la consultation. La revue étant dotée d'une politique éditoriale, les articles soumis pour publication sont examinés par deux lecteurs se recrutant parmi les membres du comité de rédaction.


41. REVUE DE GÉOGRAPHIE DE BÂLE



1. Revue de géographie de Bâle/Regio Basiliensis/
Galser Zeitschrift Für Geographie
2. _____
3. Verlag Wepf et Co., Eisengasse 4, CH 4001, Bâle,
Suisse
4. 1959
5. Trois fois l'an
6. 1984, vol. 25, nos 2-3
7. Articles : allemand, français, italien
8. Aucun résumé
9. Comptes rendus
10. ?
11. Pendant les vingt premières années de parution, la
périodicité fut semestrielle.

Publiant principalement des études de type régionaliste, cette revue est surtout centrée sur l'espace frontalier franco-germano-suisse ainsi que sur l'espace urbain bâlois. Habituellement, chaque numéro est consacré à un thème ; les questions et problèmes abordés sont formulés de façon classique et traditionnelle. Fait intéressant à noter : on compte un certain nombre d'articles à caractère ethnologique et archéologique : métiers anciens, outillage artisanal, folklore, fouilles archéologique. La revue est publiée irrégulièrement (parution de numéros doubles et même triples). Officiellement, la revue sollicite des contributions d'auteurs de langue française, italienne et allemande. Toutefois, c'est dans cette dernière que la très grande majorité des articles sont publiés. Et malheureusement, l'absence de résumés en français, ou même en italien, accentue la difficulté d'accès aux travaux et recherches publiés par cette revue ; par conséquent, celle-ci demeure une source restreinte d'informations. L'illustration cartographique est riche, notamment grâce à la présence de cartes anciennes.

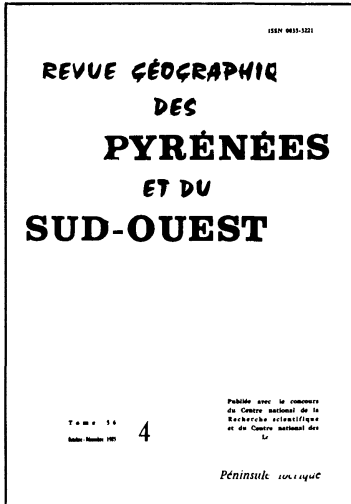
42. REVUE DE GÉOGRAPHIE DE LYON



1. Revue de géographie de Lyon
2. _____
3. Association des amis de la Revue de géographie de Lyon, 74 rue Pasteur, 69007 Lyon, France
4. 1925
5. Quatre fois l'an
6. 1985, vol. 61, n° 1
7. Articles : français
8. Résumés : français, anglais, (autre)
9. Comptes rendus
10. Annuel
11. Ancien nom de la revue : *Études rhodaniennes* (1925-1949)

Cette revue dont le premier numéro est paru en 1925 fut connue jusqu'en 1948 sous le nom d'*Études rhodaniennes*. En fait, bien qu'en ce qui a trait au titre de la revue, la région rhodanienne ait cédé le pas à la ville de Lyon (à la faveur peut-être du mouvement d'implosion des campagnes), il n'en demeure pas moins qu'une bonne proportion des articles qui y paraissent sont d'abord consacrés à la région rhodanienne et, dans une moindre mesure, à l'agglomération lyonnaise. Ceci dit, la revue ne se limite pas à ces dernières puisqu'elle fait également place à d'autres régions de la France et d'ailleurs. Pour ce qui est des thèmes privilégiés, notons que la question des transports (fluviaux et autres) semble une préoccupation importante sans toutefois être prépondérante. La revue consacre également un certain nombre d'articles à la dynamique, la gestion ou encore l'utilisation de l'eau. Les questions mentionnées plus haut ne sont toutefois pas les seules à être abordées dans la revue comme en témoignent d'ailleurs les thèmes de numéros récents à savoir, « Plaidoyers pour la géographie sociale » (n° 3; 1984) et « Problèmes et stratégies de localisation industrielle » (n° 4, 1984). La revue ne publie que des numéros thématiques et diffuse de façon intermittente une « Bibliographie rhodanienne » dans laquelle les travaux portant sur la région du Rhône sont répertoriés et classés par thèmes. Signalons également que sous une rubrique intitulée « Chronique Rhône-Alpes » paraît une étude climatologique de l'année écoulée. La revue se distingue par une cartographie de grande qualité. Une fois l'an paraît un index répertoriant les articles publiés au cours de l'année écoulée.


43. REVUE GÉOGRAPHIQUE DES PYRÉNÉES ET DU SUD-OUEST



1. Revue géographique des Pyrénées et du Sud-Ouest
2. _____
3. Institut de géographie, Université de Toulouse-Le Mirail, 31058, Toulouse, Cedex, France
4. 1930
5. Quatre fois l'an
6. 1985, vol. 56, n° 4
7. Articles : français
8. Résumés : français, anglais, (espagnol, portugais)
9. Comptes rendus
10. Annuel et décennal
11. _____

Fondée en 1930, cette revue fut à ses débuts publiée par l'Institut de géographie de la Faculté des lettres de Toulouse auquel s'ajoutèrent par la suite l'Institut de géographie de l'Université de Bordeaux III de même que celui de l'Université de Pau et des Pays de l'Adour. Comme son nom l'indique, les articles qui y sont publiés traitent principalement du Sud-Ouest de la France et des Pyrénées, ce qui n'exclut nullement d'heureux débordements. C'est ainsi que, récemment, deux numéros thématiques furent consacrés respectivement à l'Andalousie (n° 2, 1985) et à la péninsule ibérique (n° 4, 1985). Même si au cours des dernières années plusieurs articles furent consacrés, entre autres, à la région toulousaine, au Midi-Pyrénées, à l'Aquitaine, etc., les autres pays de cette région ne sont aucunement ignorés. Cette représentation régionale semble toutefois un peu moins évidente lorsqu'est considérée la provenance des auteurs, ceux-ci étant principalement rattachés aux Universités de Bordeaux et de Toulouse, ce qui se reflète également au niveau de la composition du Comité de rédaction. Parmi les sujets abordés, plusieurs articles sont consacrés aux divers aspects de la réalité campagnarde, à la géographie physique et, dans une moindre mesure, à la géographie des villes. Cette prédominance somme toute légère laisse donc place à d'intéressants articles qui se rattachent à la géographie historique, à la cartographie, aux questions de développement, aux pouvoirs locaux, etc. La plupart des numéros parus ces dernières années étaient consacrés à des thèmes particuliers. Derrière une couverture d'allure austère, la revue présente une facture soignée. Outre la publication d'un index annuel, notons la parution d'une cinquième table décennale en 1981.


44. REVUE DE GÉOGRAPHIE DU CAMEROUN



1. Revue de géographie du Cameroun/The Cameroon Geographical Review
2. _____
3. Revue de géographie du Cameroun, Série géographique des annales de la Faculté des lettres et des sciences humaines, B.P. 755, Yaoundé, Cameroun
4. 1980
5. Deux fois l'an
6. 1986, vol. 5, n° 2
7. Articles : français, anglais
8. Résumés : français, anglais
9. Aucun compte rendu
10. ?
11. L'ancien nom de la revue est : *Cahiers du Département de géographie* (1977-1980). Ceux-ci ne parurent que deux fois : 1977 et 1979.

Parmi la quarantaine d'études publiées au cours des 3 premières années de parution de cette revue, seulement 2 ne concernent pas spécifiquement le Cameroun. (Les numéros parus en 1983 et 1984 n'ont pu être consultés). Au sein de cette spécialisation « spatiale » cependant, de nombreux domaines et objectifs sont abordés, de la pédologie à la climatologie, des villes à l'innovation agricole, des problèmes de migration à l'analyse des paysages par l'imagerie Landsat. S'il fallait noter une légère prédominance, il s'agirait sans doute de l'étude des questions agricoles. Aucune approche méthodologique particulière n'est privilégiée. La revue porte un nom bilingue mais seules trois des quelque 40 études parues dans les 6 premiers numéros sont en anglais. La présentation et en particulier le caractère d'impression et la cartographie souffrent d'un certain relâchement. On note cependant l'utilisation de croquis souvent fort élégants. Le comité de rédaction semble être composé de membres exclusivement rattachés à l'institution qui édite la revue. Même si les contributions proviennent majoritairement d'auteurs locaux, on note un certain nombre d'articles signés par des chercheurs français rattachés notamment à l'ORSTOM et au CNRS.


45. REVUE DE GÉOGRAPHIE DU MAROC



1. Revue de géographie du Maroc
2. _____
3. Société de géographie du Maroc, Faculté des lettres, Université de Rabat, Maroc.
4. 1962
5. Une fois l'an
6. 1982, n° 6
7. Articles : français, arabe
8. Résumés : (français, arabe, anglais, espagnol)
9. Aucun compte rendu
10. Occasionnel
11. Le nom de la revue et la fréquence de parution évoluent : *Notes marocaines* (1951-1961) — Semestriel ; *Revue de géographie du Maroc* (1962-1973) — Semestriel ; *Revue de géographie du Maroc* (nouvelle série) (1977-...) — Annuel. On constate donc une interruption de la publication de 1973 à 1977.

Après quatre années d'interruption, cette revue reprend ses activités de publication en 1977. Or, cette reprise s'avère une réussite malgré le départ massif et soudain des géographes étrangers qui animaient la Société de géographie du Maroc et la dispersion des géographes marocains. Malgré des ressources réduites, chaque numéro annuel compte de nombreuses études de géographie physique, économique et sociale visant toutes à parfaire les connaissances relatives à l'espace marocain. Un léger accent est mis sur les problèmes agricoles que connaît ce pays : sols, irrigation, etc. La quasi-totalité des articles sont signés par des auteurs marocains et la majorité sont rédigés en français, les autres l'étant en arabe. Malheureusement, ces derniers ne sont accompagnés d'aucun résumé. La présentation est très acceptable bien que les textes soient parsemés de nombreuses coquilles.


46. REVUE DE GÉOLOGIE DYNAMIQUE ET DE GÉOGRAPHIE PHYSIQUE



1. Revue de géologie dynamique et de géographie physique
2. _____
3. Université de Lille I, U.E.R. des Sciences de la Terre, Laboratoire de géologie structurale, 59655 Villeneuve d'Ascq, Cedex, France
4. 1928
5. Cinq fois l'an
6. 1985, vol. 26, n° 4
7. Articles : français, anglais
8. Résumés : français, anglais
9. Comptes rendus
10. ?
11. Première série 1928 à 1940 — Interruption 1940-1956 — et deuxième série 1957, toutes deux sous le nom de *Revue de géographie physique et de géologie dynamique*. Inversion du nom en 1979.

Les articles (comptes rendus de recherche, synthèses et mises au point), chroniques, comptes rendus scientifiques et analyses d'ouvrages publiés dans la revue concernent « tous les problèmes de géodynamique interne et externe ». Au total, si l'on note une certaine prédominance des questions de géologie dynamique vis-à-vis celles de géographie physique, c'est surtout l'importance accordée aux problèmes relatifs à la tectonique et la néotectonique qui semble caractéristique. Cependant, aucune démarcation n'apparaît dans l'aire où la période couverte et les textes intéressent autant la recherche fondamentale qu'appliquée. C'est ainsi que se côtoient des études de paléomorphologie des Andes péruviennes et de physiographie caractéristique de l'environnement des pavements de nodules polymétalliques dans le monde (n° 5, 1978). Celles-ci, en outre, témoignent du soin apporté à la présentation des cartes, tableaux et photos pour l'ensemble des articles. Règle générale, pour chaque tome paru, on compte un fascicule thématique où est colligée une série d'articles autour d'un domaine de recherche et/ou d'une région particulière.


47. REVUE DE GÉOMORPHOLOGIE DYNAMIQUE



1. Revue de géomorphologie dynamique
2. Géodynamique externe. Étude intégrée du milieu naturel
3. Éditions CDU et SERES réunies, 88 boul. Saint-Germain, Paris, France
4. 1950
5. Quatre fois l'an
6. 1985, vol. 34, n° 3
7. Articles : français, anglais
8. Résumés : français, anglais
9. Comptes rendus
10. Annuel
11. _____

Dès son lancement, cette revue s'est donnée une vocation de spécialisation en géomorphologie et dans les disciplines connexes et cette vocation a certes été maintenue. Dès le tournant des années 1970 alors que la facture de la revue s'améliore nettement, elle cherche à se donner une vocation plus large et plus internationale. Un éditorial, paru en 1973 (vol. 22, n° 1), annonce que l'objet de la revue sera désormais de «contribuer au développement de l'étude intégrée du milieu naturel, principalement en vue de son aménagement». Un comité de patronage nettement plus élargi et très international est nommé et demeure intégralment en place encore aujourd'hui. On annonce que la revue sera nettement plus bilingue et surtout, on lui ajoute un sous-titre : *géodynamique externe, étude intégrée du milieu naturel*. En réalité, la revue est demeurée très spécialisée en géomorphologie et les études intégrées demeurent rares. La couverture thématique et géographique n'en demeure pas moins fort large puisqu'on y trouve des articles traitant de l'englacement quaternaire, la morphodynamique éolienne et pluviale, les karsts de haute montagne, la mécanique des sols, etc. Les lieux étudiés eux aussi sont fort dispersés : les milieux français sont bien sûr à l'honneur mais on trouve des études concernant plusieurs pays d'Afrique occidentale, la Papouasie — Nouvelle-Guinée, l'Arabie saoudite, les Andes, la planète Mars... En 1983 paraissent deux articles qui signalent peut-être enfin la nouvelle vocation annoncée en 1973 : l'un porte sur l'apport d'un enregistrement Landsat à la connaissance géomorphologique et géologique, l'autre sur les apports de la télédétection. Chaque numéro contient d'utiles fiches bibliographiques et plusieurs comptes rendus presque toutes et tous rédigés par le co-directeur Jean Tricart. Une table des matières est publiée annuellement. Enfin, soulignons que la revue est illustrée d'excellentes photos, cartes et figures et que sa facture générale est très bonne.


48. REVUE ÉCONOMIQUE FRANÇAISE



1. Revue économique française
2. _____
3. Société de géographie commerciale de Paris, 8 rue Roquépine, Paris (8^e), France
4. 1878
5. Quatre fois l'an
6. 1986, vol. 108, n° 1
7. Articles : français
8. Aucun résumé
9. Comptes rendus
10. ?
11. Interruption de 1940 à 1948

Cette revue dont la première parution remonte à 1878 est publiée par la Société de géographie commerciale de Paris. Celle-ci, issue de la Société de géographie, s'est donnée comme mandat d'accroître les connaissances relevant de la géographie humaine et d'en assurer la diffusion. Cela auprès du grand public surtout si l'on considère que la majorité des articles qui y sont publiés tiennent plus du récit de voyage et de la séance d'information dispensée par un conférencier invité, dans un style géographique assez traditionnel, que de la présentation des résultats d'une recherche s'appuyant sur une démarche scientifique. À cet effet, signalons que la majorité des auteurs sont en fait des non-géographes. Autre particularité intéressante à noter, le conseil d'administration de la revue se compose principalement d'ingénieurs et de militaires auxquels s'ajoutent un pharmacien, un médecin ainsi qu'un « homme de lettres ». La revue est principalement centrée sur la vie de l'organisme dont elle émane, comme en témoigne la rubrique consacrée à ses activités et le fait que les articles publiés sont en réalité les textes de brèves allocutions présentées dans le cadre des déjeuners tenus régulièrement par la société. La revue ne publie pas de table annuelle. La cartographie y est quasi inexistante — il en est de même pour les tableaux — et lorsqu'elle apparaît, c'est avant tout sous la forme de croquis à main levée. Enfin, la majorité des articles publiés ne contiennent aucune référence bibliographique.


49. REVUE GÉOGRAPHIQUE DE L'EST



1. Revue géographique de l'Est
2. _____
3. Association des géographes de l'Est, Institut de géographie, Université de Nancy II, 23 boul. Albert 1^{er}, B.P. 33-97, 54015 Nancy, Cedex, France
4. 1961
5. Quatre fois l'an
6. 1985, vol. 25, n^{os} 2-3
7. Articles : français, anglais, allemand
8. Résumés : français, anglais, (allemand, espagnol)
9. Comptes rendus
10. Occasionnel
11. Les résumés ne paraissent que depuis 1973

En un peu plus de vingt ans, le champ géographique privilégié par la revue s'est considérablement élargi. Plutôt « locale » à ses débuts, la revue s'est graduellement orientée vers une approche plus régionale faisant en outre place à l'Europe orientale et au Moyen-Orient. Cependant, bien qu'il soit précisé que la revue se spécialise sur la géographie de l'Europe rhénane, centrale, orientale de même que sur le Moyen-Orient, les régions traitées demeurent avant tout françaises avec les Vosges, la Lorraine, la Franche-Comté, l'Alsace principalement et, dans une moindre mesure, la Bourgogne. Ainsi, au cours des dernières années, la part des articles consacrés au Moyen-Orient s'établit à moins de 10%. Les auteurs sont très majoritairement des géographes français — on compte également quelques non-géographes — et ils se recrutent principalement parmi les universités de l'Est de la France. Outre le fait que, depuis ses débuts, la cartographie a considérablement gagné en qualité et en quantité, la revue se distingue notamment par la place qu'elle accorde à sa rubrique des comptes rendus. En 1983 (n^o 1), la revue a publié un index récapitulatif de ses 20 premiers tomes (1961-1980). En terminant, signalons l'effort consenti au niveau de la présentation de la revue, présentation rajeunie et moins austère que celle de la plupart des autres revues et qui témoigne, avec la qualité générale des articles qu'on y retrouve, d'un dynamisme certain.

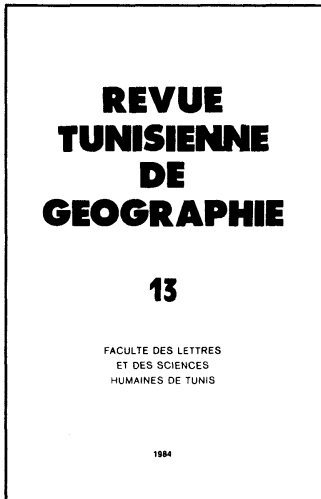
50. REVUE ROUMAINE DE GÉOLOGIE, GÉOPHYSIQUE ET GÉOGRAPHIE. SÉRIE DE GÉOGRAPHIE



1. Revue roumaine de géologie, géophysique et géographie. Série de géographie
2. _____
3. Éditeurs Academiei Republicii Socialiste România, Calea Victoriei, 125, 79717 Bucarest, Roumanie
4. 1957
5. Une à deux fois l'an
6. 1984, n° 28
7. Articles : français, anglais, (allemand)
8. Résumés : français, anglais, (allemand, russe)
9. Comptes rendus
10. ?
11. L'ancien nom de la revue est : *Revue de géologie et de géographie* (1957-1963)

De 1957 à 1963, alors qu'il portait le nom de *Revue de géologie et de géographie*, ce périodique était essentiellement consacré aux sciences de la terre. Y paraissaient des articles en anglais, allemand mais aussi et surtout en français et en russe. En 1964, la revue prenait le nom qu'elle conserve aujourd'hui et élargissait sa couverture à plusieurs domaines de la géographie physique et de la géographie humaine. Depuis, les contributions en russe se sont également faites rares, cette langue n'étant plus que rarement utilisée pour certains résumés d'articles. Ceux-ci paraissent prioritairement en français et en anglais et la langue éditoriale est uniformément française. Les sujets traités sont donc fort variés sur le plan thématique même si l'aire privilégiée, centrée sur la Roumanie, demeure assez réduite. Les auteurs qui y publient sont presque toujours des Roumains, maniant fort bien les langues «étrangères». Les liens avec la géographie française demeurent particulièrement étroits, comme en témoigne un numéro récent (n° 1, 1981) consacré aux textes présentés lors du *VIII^e Colloque roumano-français de géographie*, tenu à Bucarest. Un autre numéro spécial fort intéressant fut celui consacré aux communications roumaines présenté lors du congrès de *l'Union géographique internationale* tenu à Tokyo en 1980 (tome 24, 1980). On y trouve une grande variété de textes, généralement assez courts, tous rédigés en français ou en anglais, traitant tout autant de géomorphologie, d'hydrologie et de climatologie que de géographie urbaine et industrielle, que de géographie du tourisme ou même de didactique. Au total, même si les contributions en géographie physique apparaissent plus fréquentes, la revue demeure ouverte à tous les domaines, toponymie comprise, et d'une fort belle qualité scientifique.


51. REVUE TUNISIENNE DE GÉOGRAPHIE



1. Revue tunisienne de géographie
2. _____
3. Revue tunisienne de géographie. Rédaction et administration, boul. du 9 avril 1938, B.P. 1128, Tunis, Tunisie
4. 1978
5. Deux fois l'an
6. 1984, n° 13
7. Articles : français, arabe
8. Résumés : (français, arabe, anglais)
9. Comptes rendus
10. ?
11. _____

Cette revue accorde une priorité évidente aux études locales. Parmi les 10 numéros examinés (du premier au douzième, sauf les numéros 10 et 11), on ne trouve que 2 articles qui ne concernent pas la Tunisie, en l'occurrence la Lybie et l'Égypte. Cependant, au sein de cette spécialisation nationale, l'éventail des sujets est large. La géomorphologie, notamment littorale, est à l'honneur, de même que les études sur l'agriculture, la démographie et l'aménagement. D'ailleurs, une grande attention est apportée à l'analyse de problèmes, que ceux-ci relèvent de la croissance urbaine, de l'irrigation ou du développement régional. Il est rare qu'un numéro entier soit consacré à un thème unique bien qu'en 1983, les numéros 10-11, parus sous la forme d'un seul fascicule, aient été entièrement réservés à l'agriculture tunisienne. Le comité de rédaction semble être composé de membres rattachés exclusivement à l'Université de Tunis. La majorité des articles sont en français alors que dans presque chaque numéro on trouve aussi au moins une ou deux contributions en arabe. Hélas, dans ces derniers cas, les résumés sont presque toujours absents. La présentation de la revue est soignée, les cartes et figures de très bonne facture.


52. TRAVAUX GÉOGRAPHIQUES DE LIÈGE



1. Travaux géographiques de Liège
2. _____
3. Société géographique de Liège, 7 place du Vingt-Août, B-4000, Liège, Belgique
4. 1963
5. Une fois l'an
6. 1984, n° 172
7. Articles : français
8. Résumés : français, anglais
9. Comptes rendus
10. ?
11. Périodicité trimestrielle avant 1963

Jusqu'en 1962, cette revue publia régulièrement ses quatre numéros annuels dans lesquels on trouvait des articles, des notes et des comptes rendus originaux. Depuis 1962, le sommaire de l'unique numéro annuel est constitué d'articles ayant déjà fait l'objet d'une publication dans des revues telles que *Analyse, organisation et gestion de l'espace, Hommes et terres du Nord, Éventail de la spatologie, Villes en mutation XIX^e et XX^e siècles, Revue belge de géographie* et *Wallonie*. Les espaces régionaux privilégiés sont ceux de Liège, de la Belgique et des pays limitrophes de celle-ci. Étant donné la diversité des sources, la présentation manque d'homogénéité. De plus, on notera que c'est la pagination originale des extraits qui prévaut ; il y a donc, sinon risque de confusion, difficulté certaine de repérage.

53. VILLES EN PARALLÈLE



1. Villes en parallèle
2. _____
3. Laboratoire de géographie urbaine, Université de Paris X, 200 avenue de la République, 92001 Nanterre, Cedex, France
4. 1978
5. Irrégulière
6. 1984, n° 8
7. Articles : français
8. Résumés : français, anglais, (allemand, espagnol)
9. Comptes rendus
10. ?
11. _____

Modeste, mais spécialisée, cette jeune revue cherche à répondre à deux nécessités ; la première consiste à faire connaître au public les résultats de recherches axées sur la dimension spatiale de la ville et la deuxième, à mettre en valeur les contributions originales de la géographie urbaine pour l'intelligibilité du fait urbain. Or, on peut douter que l'effet de publicité ainsi recherché soit atteint étant donné que cette revue ne tire qu'à 400 exemplaires. Il demeure néanmoins qu'à bien des égards, cette revue offre ce que très peu de périodiques géographiques français semblent offrir, à savoir une problématique essentiellement centrée sur le fait urbain et sur ses déterminations et incidences spatiales. Les numéros parus jusqu'à ce jour sont habituellement thématiques. Ils font valoir différentes approches de la sociologie et de la géographie urbaine, notamment cette approche dite comparative. On note des numéros fort intéressants sur la ville et l'espace social (n° 4, 1981), sur l'urbanisation des villes d'Europe occidentale (n° 5, 1982) et orientale (n° 6, 1982), sur le marxisme et la géographie urbaine (n° 7, 1983) et sur les villes du Tiers-Monde (n° 8, 1984). La facture de la revue est fort modeste et dénote une certaine indigence de ressources, notamment au plan cartographique. En effet, les cartes publiées sont à la limite de l'acceptable.

Liste des doubles entrées

Association française pour l'étude du quaternaire. Bulletin, renvoie à *Bulletin de l'Association française pour l'étude du quaternaire*.

Cahiers du Centre de Recherches. Analyse de l'espace, renvoie à *Analyse de l'espace*.

Société belge d'études géographiques. Bulletin, renvoie à *Bulletin de la Société belge d'études géographiques*.

Société géographique de Liège. Bulletin, renvoie à *Bulletin de la Société géographique de Liège*.

Société languedocienne de géographie. Bulletin, renvoie à *Bulletin de la Société languedocienne de géographie*.

Société neuchâteloise de géographie. Bulletin, renvoie à *Bulletin de la Société neuchâteloise de géographie*.

Société royale de géographie d'Anvers. Bulletin, renvoie à *Bulletin de la Société royale de géographie d'Anvers*.

REMERCIEMENTS

Nous tenons à remercier tout particulièrement Madame Louise Dion. Sa connaissance intime et professionnelle de la bibliothèque de l'Université Laval nous a été indispensable. Sans elle, nous n'aurions su d'une part identifier et localiser les périodiques susceptibles d'être inclus dans notre répertoire et d'autre part établir les critères nous permettant de faire le tri entre ceux devant être définitivement retenus et ceux devant être écartés. Nous remercions également M. Lelo Nzuzi et M. Denis Morin. Le premier nous a fait connaître la revue *Géo-Éco-Trop*. Le second nous a facilité l'accès à des exemplaires de *G.É.O.* Nous sommes finalement reconnaissants à Madame Denise Bousquet de la bibliothèque de l'Université Laval qui nous a facilité l'accès aux périodiques rendant ainsi plus aisé le travail de photographie.

NOTE

¹ Tout renseignement concernant de tels périodiques sera bienvenu. Il en va de même pour les publications sériées non périodiques auxquelles nous avons l'intention de consacrer une autre étude.

SOURCES CITÉES

- BEAUDIQUEZ, Marcelle (1983) *Guide de bibliographie générale. Méthodologie et pratique*. Paris, K.G. Saur.
- COMITÉ NATIONAL FRANÇAIS DE GÉOGRAPHIE (1980) *Recherches géographiques en France (Tokyo 1980)*. Paris.
- ROLLAND-THOMAS, Paul, COULOMBE, Victor et CHABOT, Juliette (1969) *Vocabulaire technique de la bibliothéconomie et de la bibliographie*. Montréal, Association canadienne des bibliothécaires de langue française.

CARTOGRAPHIE

Conception : Andrée G.-LAVOIE, Louise MARCOTTE

Réalisation : Andrée G.-LAVOIE

Photographie : Serge DUCHESNEAU