

**Dos tiempos en las ideas para la organización territorial en Argentina: el  
Planeamiento regional y los Polos de desarrollo**

Carlos Mazza

Facultad de Arquitectura, Urbanismo y Diseño, Universidad Nacional de Mar del Plata,  
Mar del Plata, Provincia de Buenos Aires, Argentina

<https://orcid.org/0000-0002-4382-2237>

Recibido: 2 de septiembre del 2022 / Aprobado: 11 de enero del 2023

**Resumen**

Escritos y textos de planeamiento regional, y documentos oficiales sobre el ordenamiento territorial, indican diferencias conceptuales entre las dos concepciones aquí consideradas: el primer Planeamiento regional emergente en Argentina a mediados de los años 1940, y la teoría de los Polos de desarrollo que ingresa a nuestro país a principios de los años 1960. El estudio de sus diferencias implica analizar, al menos en términos teóricos, primero el sentido y los objetivos de cada una de estas concepciones del planeamiento, y segundo, como consecuencia de lo anterior, la transformación del concepto de región aplicado en cada una de ellas.

La interpretación de las nociones o conceptos relacionados, se realiza desde distintos planos que permiten conformar una totalidad ampliada y articulada. Al vincular conceptos, transformaciones disciplinares y políticas públicas se avanza en su análisis sobre distintos momentos de la producción teórica del planeamiento de regiones, a fin de comprender su dinámica.

**Palabras clave:**

Planeamiento regional, Polos de desarrollo, Región, Planificación en Argentina, Historia del planeamiento en Argentina

**Two times in the ideas for territorial organization in Argentina: regional planning and development poles**

## **Abstract**

Writings and texts on regional planning, and official documents on territorial planning, indicate conceptual differences between the two conceptions considered here: the first emerging regional planning in Argentina in the mid-1940s, and the theory of development poles that entered our country at the beginning of the 1960s. The study of their differences implies analyzing, at least in theoretical terms, first the meaning and objectives of each of these conceptions of planning, and second, as a consequence of the above, the transformation of the concept of region applied in each of them.

The interpretation of the related notions or concepts is carried out from different planes that allow forming an expanded and articulated totality. By linking concepts, disciplinary transformations and public policies, it advances in its analysis of different moments of the theoretical production of regional planning, in order to understand its dynamics.

## **Keywords:**

Regional planning, Poles of development, Region, Planning in Argentina, History of planning in Argentina

## **Cómo citar**

Mazza, C. (2023). Dos tiempos en las ideas para la organización territorial en Argentina: el Planeamiento regional y los Polos de desarrollo. *Limaq*, (012), e6016. <https://doi.org/10.26439/limaq2023.n012.6016>

## **Introducción**

En un amplio espectro de la literatura sobre historia del planeamiento regional, se encuentra el tratamiento conjunto de distintos momentos de transformación disciplinar, considerados como un continuo de ampliación de saberes. Se parte en este trabajo de la hipótesis general de que dicha continuidad no puede comprenderse como tal, sino que hay, a la par de algunas persistencias, saltos conceptuales que implican cambios en los propios fundamentos teóricos del planeamiento.

A fin de estudiar el tipo y grado de incidencia de las transformaciones que ocurren, y la dinámica de cambio resultante, se consideran dos momentos claramente diferenciables en nuestro país, tanto por sus características sociales y políticas como por su sustento teórico disciplinar: el de la emergencia del primer Planeamiento regional a mediados de la década de 1940 y el del advenimiento de la Teoría de los polos de desarrollo a principios de la década de 1960. A partir de esta selección se analizan los cambios en los fundamentos teóricos y objetivos territoriales en el planeamiento, con las consecuentes transformaciones en los conceptos y elementos asociados al cambio, haciendo hincapié en la noción de región. Resulta significativo advertir sobre el hecho de que los cambios estudiados no tienen una mayor incidencia en la conformación territorial regional, sino que su mayor transformación se opera en la dimensión conceptual, y principalmente en los instrumentos analíticos y en los objetivos.

En una rápida caracterización política se puede vincular el inicio y duración del primer momento con la vicepresidencia y las presidencias de Juan Domingo Perón, y el segundo se inicia con la presidencia de Arturo Frondizi y culmina con el final de la dictadura de Juan Carlos Onganía. Pero lo que se debe indicar son los distintos modos de interacción de las propuestas provenientes del campo del planeamiento regional. Tendrán efecto tardío las propuestas de descentralización urbana convirtiéndose en un elemento constitutivo de los planes de fines de los años 1950 a partir del planeamiento británico de posguerra. En el Primer Plan Quinquenal del gobierno peronista, 1947-1951, se habla de nuevos núcleos residenciales, pero nada se dice sobre una ley de planeamiento del campo y las ciudades, reclamada por los expertos en planeamiento en base a sus propuestas. Algunas de estas propuestas son tomadas en forma aislada pero vaciadas de sus contenidos originales, quedando sin resolver el cometido principal de las mismas. La

región como unidad de planeamiento encuentra sustento con el planeamiento desarrollista de los años 1960 pero bajo otros tópicos y contenidos, y no es ajena a esta transformación la influencia incremental de las políticas de desarrollo planteadas por la Comisión Económica para América Latina (CEPAL) a partir de la segunda posguerra (Devés Valdés, 2009).

En ambos momentos las propuestas acompañaron las acciones de gobierno, pero durante el peronismo la incidencia en la estructura gubernamental fue leve, mientras que en el segundo momento, a través de la acción planificadora estatal, el planeamiento regional formó parte de los programas de gobierno.

El estudio histórico de las transformaciones teóricas, y de los fundamentos y recursos disciplinares del planeamiento regional en Argentina implica partir de un enfoque conceptual que permita el abordaje de temas complejos y de múltiples aristas. Por tal motivo las referencias y antecedentes de este estudio no pueden restringirse, sino que la variedad y heterogeneidad de ellas resulta necesaria. También en el caso de los conceptos o nociones asociadas a los temas estudiados requieren de trabajos de origen diverso, como por ejemplo los necesarios para definir los contenidos, alcances y usos del término región. Por último cabe señalar que para comprender la relación entre instituciones oficiales públicas y desarrollos disciplinares, es necesario recurrir a estudios que permitan establecer las articulaciones correspondientes.

Dentro de los trabajos que analizan históricamente los inicios y las transformaciones del Planeamiento regional se resultan de referencia los aportes de Ravella (2001) al poner en relación, transformaciones disciplinares y planes regionales, Mazza (2004) en el análisis de los orígenes del primer Planeamiento regional en Argentina, y Rigotti (2009 y 2014). Al estudiar las transformaciones del planeamiento como disciplina cubriendo ambos momentos. También son significativos los estudios que focalizan su atención en los congresos de Planificación Integral del Noroeste Argentino (PINOA) el de Santiago del Estero de 1947 y el siguiente, en Salta, en 1950 respectivamente (Martínez, 2010 y 2016) quien estudia los fundamentos conceptuales de la convocatoria a estos congresos alrededor de la figura de Bernardo Canal Feijóo y Jorge Kalnay, y (Pereyra 2014-2015), quien analiza la producción y las reflexiones de Miguel Figueroa Román.

Con respecto a los trabajos que abordan el análisis de la Teoría de los Polos de desarrollo o su implementación en el planeamiento se encuentran los trabajos de Campetella, quien estudia la relación entre la teoría de los Polos de desarrollo y el Plan de desarrollo para Bahía Blanca realizado por Odilia Suarez y Eduardo Sarrailh, y el de Saus (2019) quien estudia el mismo plan desde la perspectiva del transporte. También es relevante para este trabajo lo desarrollado por Monti (2020) respecto a la regionalización propuesta por el Consejo Federal de Inversiones. Referido al análisis de la noción de región desde la perspectiva geográfica en Argentina, resulta central el aporte de Benedetti (2009) a fin de poder establecer referencias para su uso en el planeamiento.

Finalmente, en el estudio de los organismos de planificación estatales constituyen un aporte los trabajos de Berrotarán y Villarruel (1995), Berrotarán (2003), Tereschuk (2007), Jáuregui (2014) (2014-2015) y González Bollo (2014-2015), los cuales permiten ponderar cualitativamente las transformaciones institucionales y sus objetivos en su relación con las propuestas y las construcciones teóricas.

Los textos referidos analizan, desde distintos enfoques, temas convergentes con lo que aquí se desarrolla, pero el objeto central de este artículo es el de indagar sobre las transformaciones teóricas operadas sobre los fundamentos y objetivos del planeamiento regional propuesto en ambos tiempos y paradigmas, como así también sobre las diferencias en la definición de sus elementos conexos, haciendo foco en la noción de región, cubriendo aspectos complementarios al de los estudios referidos, y aportando distintos elementos que permiten ampliar su interpretación.

## **Dos tiempos**

Hay una particularidad de partida que resulta insoslayable señalar y que incidió en la adopción, difusión y caracterización de ambas posiciones teóricas, y es la diferencia en la modalidad de inserción institucional de cada una de ellas. El primer Planeamiento regional fue desarrollado y promovido por expertos en planeamiento formados de distinto modo que sentaron las bases teóricas y operativas desde ámbitos privados, académicos, y muy pocas veces desde instituciones oficiales vinculadas a problemas territoriales. La teoría de los polos de desarrollo fue extrapolada de ámbitos extranjeros de la economía, y por pertenecer a esta disciplina tuvo fácil acceso y difusión, pero además tuvo rápida

recepción en el medio disciplinar del planeamiento, que se había consolidado en la década de 1950, y en las instituciones oficiales de planeamiento nacionales y provinciales. Fue justamente la condición de la teoría de los polos de desarrollo para ser implementada desde una organización de la planificación fuertemente centralizada, lo que también contribuyó a su rápida adopción.

La definición y alcances del planeamiento regional, a mediados de la década de 1960, todavía estaba conformada por aportes de diverso origen que básicamente se vinculan a los dos momentos aquí estudiados. Si se considera el *Diccionario de urbanismo* publicado en 1966 (Petroni y Kenigsberg, 1966), se encuentra que las voces “Planeamiento” (pp. 102-103), “Planificación” (p. 106), y “Región” (pp. 124-125) están definidas de acuerdo con los postulados de la teoría de los Polos de desarrollo, tomando como referencia a García Vázquez para la primera, a Sarrailh y García Vázquez para la segunda, y a Jacques-R Boudeville, Profesor de la Facultad de Derecho y Ciencias Económicas de Lyon, para la tercera. En cambio para las voces “Planeamiento regional” (pp. 103-104) y “Postulados del Regionalismo” (p. 115) el autor citado es Lewis Mumford, autor de referencia para los fundamentos teóricos del primer Planeamiento regional. Lo señalado permite suponer que las diferencias teóricas entre ambas concepciones de planeamiento se soslayaron a fin de articularlas, y que se combinaron eclécticamente a fin de validar bajo la caracterización regionalista mumfordiana las nuevas ideas. Cabe plantearse, a partir de lo dicho, cuáles son los cambios teóricos entre ambos momentos y en consecuencia determinar la factibilidad de articulación de sus ideas y conceptos.

### ***Planeamiento regional***

Son varios los intentos institucionales para generar instancias de planificación económica, política, o territorial. Uno de los primeros se materializó con realización de la Conferencia Económico-Agraria en la Provincia de Buenos Aires (CEA, 1936) en 1934. Un segundo intento lo constituyó el denominado Plan Pinedo, en 1940, que se vinculó, a través de su propuesta económica, con parte de los problemas señalados. Finalmente sentó las bases para un desarrollo de la planificación estatal la creación del Consejo Nacional de Posguerra (CNP), que publicó su *Ordenamiento económico-social* en 1945. A partir de lo elaborado por el CNP, señalado como el primer organismo de planificación del país

(Berrotarán y Villarruel, 1995) (Berrotarán, 2003), se definieron y se fundamentaron los contenidos del Primer Plan Quinquenal de Perón. El ordenamiento presentado por el CNP implicó contar con una base política, económica, social y programática para la transformación física del país, y así fue entendido por José M. F. Pastor, experto en planeamiento, quien relacionó al CNP con la *National Resources Planning Board* (NRPB) estadounidense en el artículo La NRPB. Una institución que necesita nuestro país, primero publicado en la Revista de Arquitectura de mayo de 1944 y luego en *San Juan Piedra de Toque del Planeamiento Nacional* en 1945.

Desde el punto de vista disciplinar el primer Planeamiento regional, es presentado en distintos textos como una técnica que se centra en la integración urbano-territorial, incluyendo en su abordaje, además de la resolución de los problemas urbanísticos e infraestructurales, la promoción social y el ordenamiento socio-espacial, asociados a las cuestiones económico-productivas propias de la región en la que se propone actuar. Complementariamente establece a la “región de planeamiento” como la unidad territorial, teórica, pero también física, cultural y económica sobre la cual operar y la considera el instrumento idóneo para resolver la integración entre campo y ciudad.

Es posible relevar diversos textos y escritos centrales que contribuyeron a la conformación teórica de este paradigma. Se habla del tratamiento integral del problema territorial y urbano y se define el Planeamiento regional y su conformación en los múltiples escritos de José. M. F. Pastor tales como: El Planeamiento del Territorio Argentino. Ciudad Industrial de Nahuel Huapí desarrollado conjuntamente con Roque Prats en 1944 y publicado en 1945, *San Juan Piedra de Toque del Planeamiento Nacional* de 1945, *Urbanismo con Planeamiento* de 1946, en el *Curso de planeamiento urbano y rural* dictado en 1947 y publicado en 1950, y en El Concepto de Región de Planeamiento; o en los de José Bonilla, como por ejemplo en el compendio de artículos de su autoría *Planeamiento integral. Integración de Tierra, Hombres y Técnica* también de la década de 1950.

En distintos artículos publicados en la Revista de Arquitectura Pastor definió el regionalismo y la región de planeamiento, y caracterizó a esta última como la unidad territorial de intervención del planeamiento regional. A partir de conceptos provenientes de la Geopolítica alemana en El Concepto de Región de Planeamiento (1952) señaló: “La

idea del *espacio vital* corre pareja – y en el fondo es la misma – con la de *regionalismo*. Lo que para los geopolíticos es ‘paisaje cultural’ es para el planeador ‘región de planeamiento’” (p. 44). Para estas definiciones se fundamentó, además, en antecedentes extranjeros y textos que desarrollan, profusamente, análisis, casos y conceptos prácticos, pero también en principios teóricos sobre la ciudad y el territorio como totalidad articulada. Fueron de referencia para Pastor, textos y normas del planeamiento británico y del *Regional Planning* estadounidense, así como los escritos de Patrick Geddes, del libro *La Cultura de las Ciudades* de Lewis Mumford, publicado en Argentina en 1945 y las realizaciones de la *Tennessee Valley Authority* (TVA). Perfeccionó su definición del Planeamiento regional y del concepto de región validándolos con referencias *ad hoc* tomadas de diversos autores tales como José Ortega y Gasset, Jakob Von Uexküll, Frederick Kiesler, Rudolf Kjellén, Karl Haushofer, Friedrich Ratzel, Auguste Comte, y Herbert Spencer.

Pero también, simultáneamente, se refirieron a estos temas, con un enfoque diferenciado pero complementario, Jorge Kalnay en Principios de la Planología de 1943 y en Vivir y Habitar. Contribución al estudio del problema de la vivienda de 1947; Bernardo Canal Feijóo (2010) en *De la estructura mediterránea argentina* escrito entre 1938 y 1943, publicado en 1948, y en *Teoría de la ciudad argentina* publicado en 1951; y Miguel Figueroa Román con *Planificación y sociografía* de 1946, *Planificación integral del Valle de Amaicha* de 1949, *Planología. Fundamentación Sociológica* de 1952 y *Método para la planificación regional* de 1954. Estos autores convergieron en el Primer Congreso Regional de Planificación Integral del Noroeste Argentino (PINOA) en 1946 en Santiago del Estero y el tucumano Figueroa Román será la figura convocante del Segundo Congreso, a realizarse en 1950 en Salta (Pereyra, 2014-2015). En el mismo año, publican por el Instituto de Arquitectura y Urbanismo de la Universidad Nacional de Tucumán Cino Calcaprina y Enrique Tedeschi *Urbanismo con legislación. El problema legislativo de la planificación urbana y rural*, y Calcaprina individualmente *Planificación regional. Enfoque de un plan para la vida del noroeste argentino*.

Complemento de lo antedicho fue la influencia del vitalismo en estas concepciones, y tal vez quien mejor desarrolló esta impronta en la interpretación organicista sociológica de los fenómenos territoriales que imbuyó a este primer Planeamiento regional sea Canal Feijóo. Se refiere este autor a la “Fisiología urbana” concluyendo en la necesidad de una



“nueva conciencia constitucional que reconozca el sentido propio de los grandes poderes instrumentales del hombre moderno” (Canal Feijóo, 1951, p. 226): “Es posible que esta nueva conciencia exista ya madura, y que deba ser reconocida con la palabra ‘planificación’” (p.227). La “planificación” implicaría superar el problema de que:

A nadie se le ocurra pensar las campañas en términos de unidades biológicas y orgánicas humanas, en términos de sociedad, no de meros objetos materiales. A nadie se le ocurre concebirlas según una idea de centros de gravedad propios, de propias centralidades; señalando la necesidad de urbanizar las campañas (p.229). La palabra urbanización está afectada a la idea de ciudad, y por ello parece inmediatamente antinómica de la idea de campañas. Pero los urbanistas y los urbanólogos saben que el sentido de la urbanización tiene que ser entendido ante todo, paradójicamente, como un reactivo contra el hecho mecánico de la ciudad. Entonces: ¿qué les falta a las campañas? Les falta sin embargo algo que, lo mismo que las faltas de la ciudad, puede muy bien reconocerse inscrito en la palabra urbanización. Les falta ordenación, composición, autoposición, gobierno propio, lato sensu. Les falta, en fin, lo mismo que a la ciudad, cultura en sentido estricto, esto es, organización racional, según su propia esencia, organización hacia adentro, hacia el propio centro de gravedad (Canal Feijóo, 1951, p. 230-231).

Naturalmente, la urbanización tendrá que estar, por encima de todo, obligada a un principio de integración general y nacional: tendrá que ser esencialmente constitucional “hacia afuera”. La urbanización implicará así, forzosamente en el estado actual de cosas, la regionalización, esto es una superación racional mero cartografismo jurisdiccional a que están reducidas las “provincias”, hasta acertar con la razón biológica y orgánica de los soportes básicos –demográficos, económicos etc.- que constituyen el cimiento plural de la nación (p. 234-235).

Este estado “se traduce en una alteración del equilibrio somático del ser nacional” (p.232), visible en la despoblación de las campañas, la congestión de las ciudades, la disminución de la riqueza agropecuaria, la insuficiente industrialización, y en consecuencia debe buscarse a través de la “tonificación del segundo potencial orgánico nacional”, el “restablecimiento o establecimiento de un nuevo equilibrio armonioso” por medio de un programa de urbanización de las campañas, es decir “reconociéndoles sus potencias a la

ruralidad” (p.233), y a la vez recomponiendo el agigantamiento de la ciudad, esperando que la sensibilidad y la conciencia se vean “proyectadas a una nueva concepción formal, tercera y quizá la última, en que se tentara el definitivo reacomodo de la relación del hombre político con su medio geográfico” (p.263).

En el artículo referido más arriba, *Vivir y Habitar. Contribución al estudio del problema de la vivienda*, en el apartado IV titulado *Artífice y Soberano*, Jorge Kalnay ilustró, con una imagen que el propio autor señaló que fue publicada al dorso del primer boletín del PINOA (Figura 1), su concepción de la relación del hombre con su región y explicó la misma. La imagen, es concebida por Kalnay en los meses que siguieron a la Primera Guerra Mundial como símbolo de la reestructuración política de la región danubiana y su incorporación a la Liga de las Naciones. En ella procuró simbolizar la búsqueda, en la dignificación de la persona y en la jerarquización del gobierno vecinal y su extensión, el hecho de unir y confederar políticamente a los pueblos obligados por la naturaleza a convivir e intercambiar productos y servicios, ideas y sentimientos. Los valores numéricos fijados al margen de la figura constituyen una guía de jerarquización del poder administrativo y de la función impositiva. La representación humana asociada a la organización territorial y política, con la región urbana en primer lugar y con mayor valencia indica no solamente el posicionamiento ante lo regional, sino también ante las cuestiones de organización territorial general.

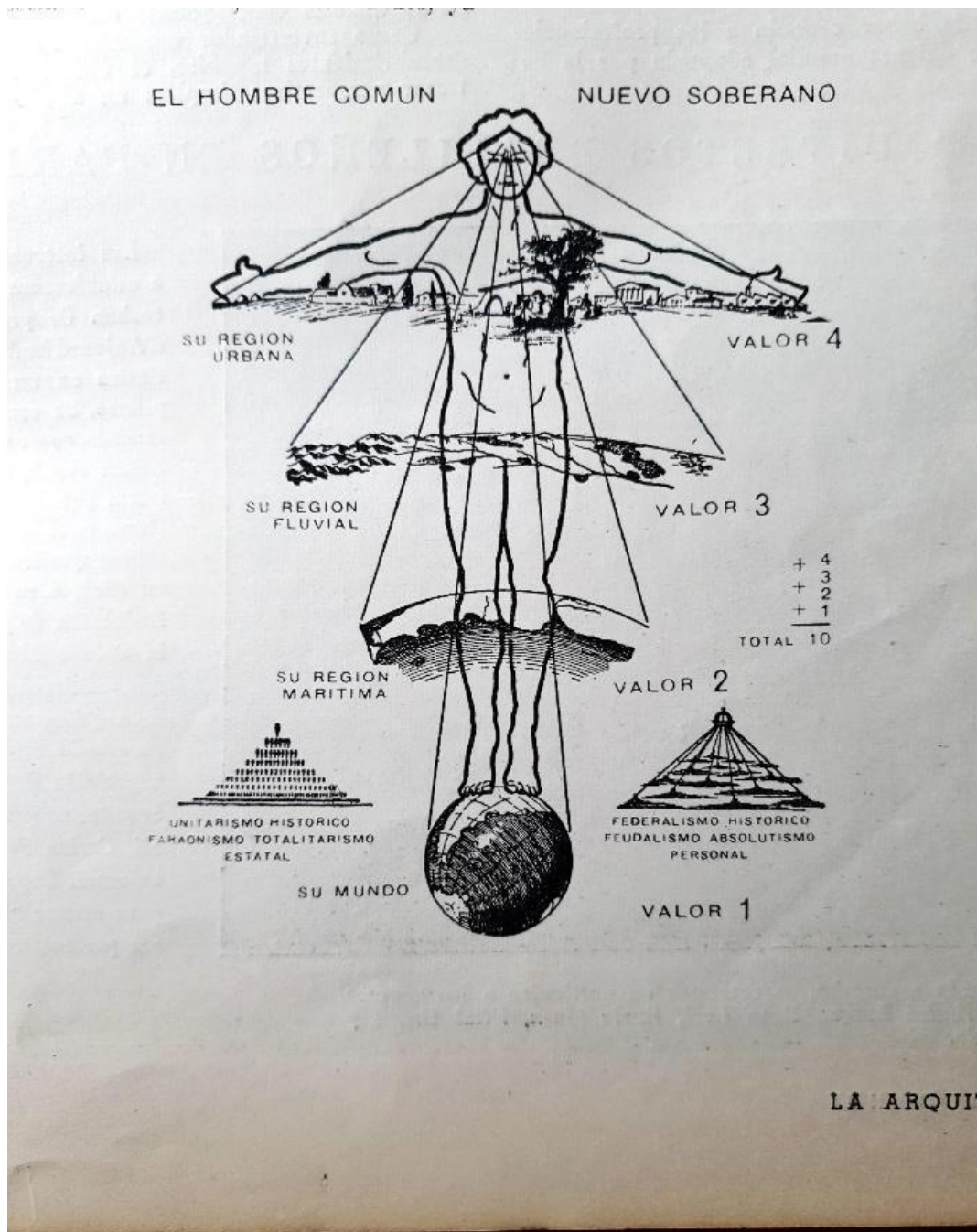


Figura 1.

Artífice y Soberano

Fuente: Kalnay, J. (1946). *Vivir y Habitar. Contribución al estudio del problema de la vivienda. La arquitectura de hoy.* (Versión castellana de *L'architecture d'aujourd'hui*) A.1, n. 6, 76-81. (p. 81).

Finalmente, en 1954, Figueroa Román publica *Método para la planificación regional*, y en este texto toma como referencia la definición de región presentada por Pastor al Primer Congreso de PINOA: “Región de planeamiento es una unidad territorial marcada homogéneamente por características sociales, geográficas, económicas que la hacen

peculiar, y que infunden a sus habitantes un alto grado de unidad cultural y espiritual; todo lo cual hace posible la fijación de un plan general y único de uso, conservación y desarrollo de los recursos humanos naturales en pro del bienestar físico, mental y psíquico de todos y cada uno de sus habitantes” (Figueroa Román, 1954, p. 11). Y la complementa con los postulados de Cino Calcaprina referidos al texto de 1950 publicado por la Universidad Nacional de Tucumán: “La Planificación regional, entendida integralmente en su nuevo significado, tiende a individualizar áreas suficientemente homogéneas desde el punto de vista antropogeográfico, fisio-geográfico y económico. Estas áreas deben ser a la vez suficientemente vastas para constituir unidades orgánicas, y suficientemente pequeñas para que la organización de cada una de ellas pueda ser concretada en un lapso de tiempo (sic.) razonable por parte de un grupo de urbanistas y especialistas, que constituyan un equipo acorde y eficiente” (Figueroa Román, 1954, p. 12).

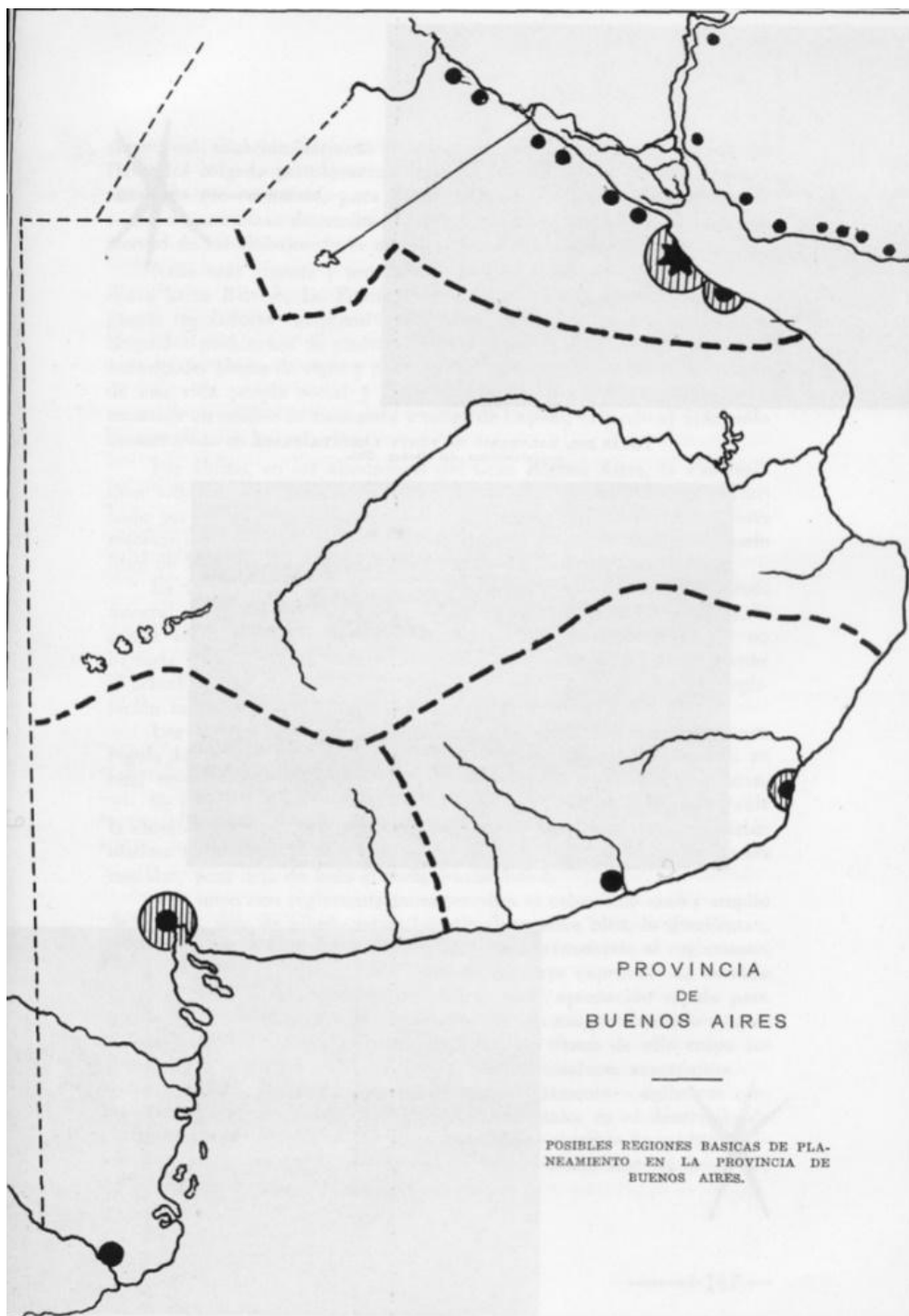


Figura 2.

La Provincia de Buenos Aires y su división en posibles regiones básicas de Planeamiento basado en la existencia de metrópolis regionales

Fuente: Pastor, J. (1950). *Curso Básico de Planeamiento Urbano y Rural*. La Plata, Edición especial limitada, Talleres Gráficos de la División Información e Impresiones del Ministerio de Obras Públicas de la Provincia de Buenos Aires. (s.p.)

En ambos grupos de textos y escritos precedentes, el objetivo es el de constituir a la región como una alternativa de organización territorial en el marco dado por los principios del Planeamiento regional, pero mientras que en el primero la misión principal se expresa en términos de vincular y equilibrar lo urbano y lo rural, en el segundo, pareciera ocupar un lugar significativo la conformación regional como alternativa para dar una mayor presencia a los territorios y ciudades mediterráneas ante el peso económico y demográfico de las ciudades portuarias. En ambos casos la región tiene un basamento de referencia físico territorial para su demarcación, que es a la vez histórico, político, geográfico y cultural. Pero principalmente, en cualquiera de estas aproximaciones analíticas, y reflexiones o definiciones de la región y del regionalismo, el elemento humano y cultural constituye el basamento previo de la conformación regional, sustentado en posiciones filosóficas vitalistas.

### ***Polos de desarrollo***

A principios de la década de 1960 las cuestiones inherentes al problema del desarrollo nacional, la modernización social, de la mano de la CEPAL y de la planificación económica eran patrimonio generalizado. La creación del Consejo Nacional de Desarrollo (CONADE) en 1961 como organismo de planificación nacional (Jáuregui, 2014-2015), su posterior redefinición por la Ley 16.964 de 1966 y el Decreto 1097 de 1967, con el complemento de la creación del Consejo Provincial de Desarrollo (COPRODE) en las provincias son una muestra de ello.

El proyecto de regionalización publicado por el Consejo Federal de Inversiones (CFI) en 1963, con el título de *Bases para el desarrollo regional argentino* (Monti, 2020), que enuncia la creación de polos de crecimiento en distintas regiones, de acuerdo con planteado por Silva et al. (1972), en su estudio de la región Comahue:

sustentaba un plan nacional de desarrollo económico impulsado por medio de la determinación de diversos polos de crecimiento; concepción esta donde “región” es el “territorio ocupado por los puntos impulsores del crecimiento (polos) y el conjunto de espacios cuyas actividades dependen de aquellos (espacios polarizados)” (p. 146).

El proyecto de CFI adquirió rango institucional a través de la referida Ley 16.964/66 y su reglamentación por el Decreto 1097/67, que estableció en el país ocho regiones de desarrollo. Esta Ley, que instituyó el Sistema Nacional de Planeamiento y Acción para el Desarrollo, previó diversas dependencias regionales y sectoriales de desarrollo, como así también organismos públicos técnicos. La organización altamente centralizada de las distintas dependencias de planificación era funcional al esquema de gobierno de la dictadura instalada como consecuencia del golpe de junio de 1966. Enmarcados por estos principios y organismos, se transformaron parte de los fundamentos disciplinares del planeamiento de regiones. Estas transformaciones no solo incidieron en parte de los objetivos inherentes al planeamiento, sino también en sus instrumentos y en la definición conceptual de la región objeto de intervención.

Como es conocido, la teoría de los Polos de desarrollo fue planteada por François Perroux y desarrollada y difundida por Jacques-R Boudeville. Entre otros aspectos, el cambio teórico y técnico planteado a partir de la implementación de Polos de desarrollo implicó reformular también la noción de región. En este enfoque teórico se establecen tres definiciones de región, de las cuales la de mayor significación es la denominada “región-plan”. De acuerdo con Gallez (1968), el concepto de región-plan fue expuesto por en 1950, en 1955 y en 1961, por François Perroux, así como por Jacques-R Boudeville, en 1961 en *Les espaces économiques*. Este libro de Boudeville (1965) fue publicado en Argentina en 1965 y del mismo se toman las definiciones del término “región” en el diccionario de urbanismo referido más arriba.

Siguiendo el libro de Boudeville existen, desde el punto de vista económico, tres tipos de espacio o región. El “espacio homogéneo” definido como “un espacio continuo en el que cada una de las partes o zonas constituyentes presenta características lo más próximas posible a las demás” (p. 10). El “espacio polarizado” definido como “un espacio heterogéneo en el cual las diversas partes son complementarias” (p. 12). La “región-plan” o “región-programa” para Boudeville “Es un instrumento en manos de la autoridad, localizada o no en la región, para alcanzar un fin económico establecido” (p. 15).

Con respecto a la región-plan Gallez señala que:

una región-plan es una región polarizada prospectiva, es decir la región polarizada a la cual se llegará por la realización del conjunto de proyectos individuales

contenidos en el plan de desarrollo de esta zona. El núcleo del plan regional puede ser algo que ya existe, o algo que se proyecta; en este caso, la ejecución del proyecto-núcleo tiene la prioridad máxima, puesto que la realización de lo demás proyectos depende de la preexistencia del núcleo. (p. 11).

Cabe entonces preguntarse cómo sustenta teóricamente Boudeville sus afirmaciones, y esta pregunta es respondida por el mismo autor al explicar que este fundamento está en los conceptos de “espacio matemático” y “espacio económico”. En el prólogo para la edición española del referido libro, *Los Espacios Económicos*, Boudeville caracteriza estos espacios señalando que los procesos de circulación y cambio no son independientes del espacio geográfico y que contribuyen a dar forma a este suscitando las inversiones, las redes de transporte, las aglomeraciones urbanas y las especializaciones, para finalizar afirmando que “El espacio geográfico constituye una de las dimensiones de un espacio más complejo: el espacio económico” (p. 7). Luego señala que: “El espacio matemático aparece en la representación de un grupo de hechos y en el instrumento de su transformación en un conjunto de resultados. No es un espacio real; es una abstracción pura, útil para el economista, sobre todo en su análisis de actividades localizadas”. Para después definir el espacio económico “El espacio económico se define como una aplicación del espacio matemático sobre o en un espacio geográfico, y esto de tres maneras distintas según se trate de un espacio homogéneo, polarizado, o espacio-plan, de acuerdo a la ya clásica división del profesor F. Perroux”. Culmina apuntando que “El geógrafo sitúa al hombre en su medio. El matemático construye un instrumento abstracto con la representación de las interdependencias. El economista pone sobre el medio los instrumentos a disposición de las construcciones humanas” (p. 8).

En lo que respecta a la implementación institucional gubernamental, las fundamentaciones teóricas de Perroux y Boudeville fueron tomadas literalmente, conformándose rápidamente propuestas de polos de desarrollo. Esto se evidenció en la recurrencia a conceptos teóricos y técnicos para sustentar el discurso político institucional. Un ejemplo de ello fue la presentación para “poner en marcha un nuevo polo de desarrollo”, el Polo de Crecimiento Necochea-Quequén-Mar del Plata, realizada en Necochea en noviembre de 1968, documentada por el Ministerio de Obras Públicas (MOP) de la Provincia de Buenos Aires. En su discurso, el Gobernador, General Francisco Imaz, comenzará aludiendo a reunión realizada en la localidad de Tornquist



para la presentación del Polo de Bahía Blanca y su zona, para luego referirse al polo en cuestión y al sudeste bonaerense en la “gran tarea de la expansión”. Más adelante plantea que la determinación de los “polos de desarrollo” es el “instrumento técnico” idóneo para sentar las bases de una política de integración territorial y de desarrollo equilibrado en la Provincia de Buenos Aires. Puntualiza que el objetivo es el de determinar centros que demuestran aptitud para una rápida expansión, capaz de ser irradiada sobre los partidos circunvecinos. Para afirmar que: “Precisamente estos nuevos polos crearán una alternativa válida a la atracción de Área Metropolitana, y de tal modo reajustarán y equilibrarán el panorama de la Provincia” (MOP, 1968, p. 15).

Al momento de caracterizar la región, el Ministro de Obras Públicas provincial, Ingeniero Pérez Pesce, luego de plantear que: “El gobierno de la Provincia de Buenos Aires convoca hoy a todos los sectores de la actividad regional para iniciar los trabajos del operativo Polo de Crecimiento y Desarrollo Necochea-Quequén-Mar del Plata” (p. 17). Al demarcar la región, indica que:

La delimitación definitiva de su territorio resultará de los estudios de la respectiva Comisión Interministerial. Se ha adoptado mientras tanto como Región Plan al área que se muestra y que comprende los partidos de San Cayetano, Necochea, Lobería, Balcarce, Gral. Alvarado, Gral. Pueyrredón, Mar Chiquita, Gral. Madariaga y Gral. Lavalle. Corresponde esta área a una de las definidas por COPRODE, con el agregado de los partidos de Gral. Madariaga y Gral. Lavalle (p. 18).

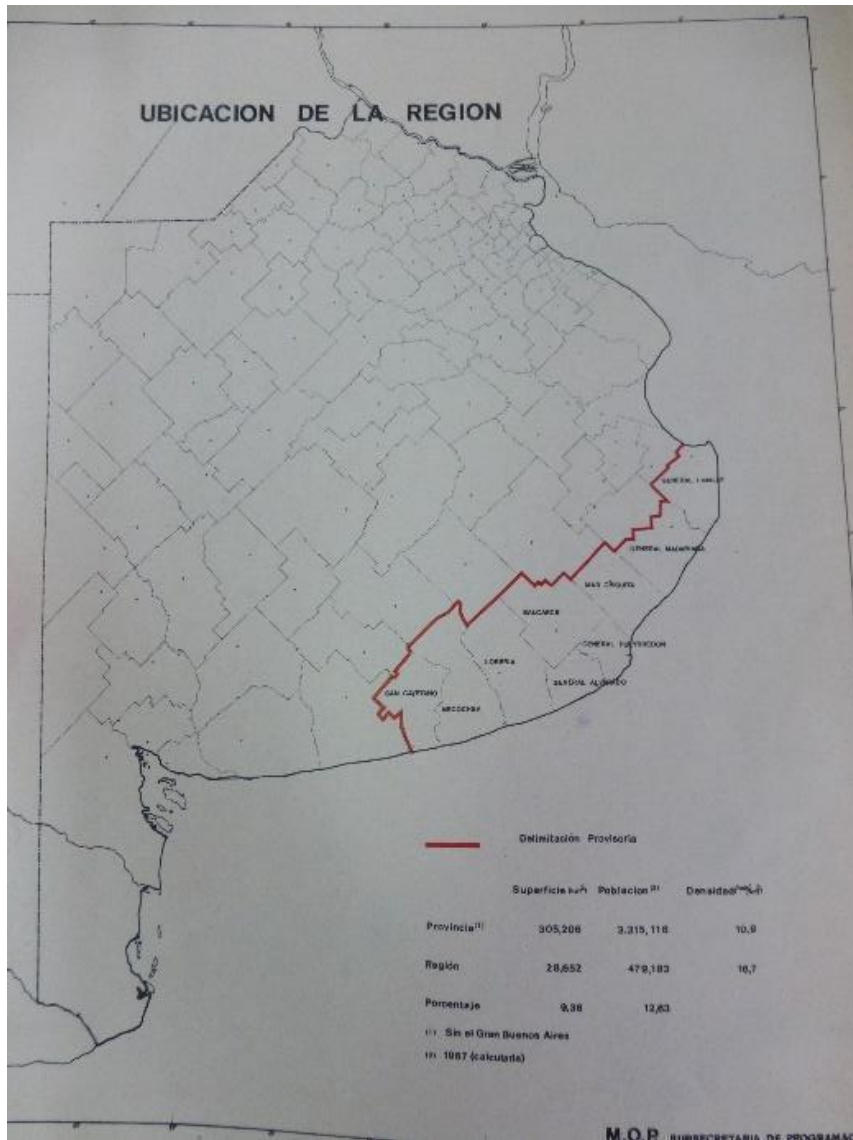


Figura 3.

Ubicación de la Región Plan del Polo de crecimiento Necochea-Quequén-Mar del Plata.

Fuente: Ministerio de Obras Públicas de la Provincia de Buenos Aires. (1968). *Polo de crecimiento Necochea-Quequén-Mar del Plata*. La Plata: Ministerio de Obras Públicas (s. p.)



Figura 4.

Polo Necochea-Quequén-Mar del Plata: Población-Distribución urbano rural- Localización.

Fuente: Ministerio de Obras Públicas de la Provincia de Buenos Aires. (1968). *Polo de crecimiento Necochea-Quequén-Mar del Plata*. La Plata: Ministerio de Obras Públicas (s. p.)

## Consideraciones finales

A partir de lo visto es posible ir destejando la madeja de conceptos y definición para abordar las transformaciones ocurridas. Más allá de la denominación “regional” de lo desarrollado por Perroux y Boudeville, se pueden encontrar diferencias entre lo propuesto por el primer Planeamiento regional y la teoría de los Polos de desarrollo.

Una de las primeras cuestiones a considerar es que al no ser la implementación de la teoría de los Polos desarrollo producto de un proceso general de modernización estructural interna, sino que es su finalidad promover dicha modernización a partir de los recursos existentes, se encuentra con límites materiales concretos para la reconfiguración territorial y espacial de la región conformada por el polo.

Si se compara la demarcación regional de la Provincia de Buenos Aires realizada por Pastor, (Figura 2), con la definición del Polo de crecimiento Necochea-Quequén-Mar del Plata, (Figuras 3 y 4), las diferencias no son altamente significativas, lo que demuestra que el cambio teórico y de instrumentos técnicos, analíticos y operativos no determina un

cambio en la configuración territorial de la región, y que su transformación opera en otro nivel, el de los objetivos y el de los medios y conceptos.

La influencia y readecuación de algunas cuestiones conceptuales se hacen evidentes si se retoman las definiciones referidas en el *Diccionario de urbanismo*, (Petroni y Kenigsberg, 1966). Al desarrollar la voz “región”, (p. 124-125), para lo que los autores refieren expresamente a Baudeville, se pueden resaltar dos inconsistencias no menores: en primer lugar, en el referido diccionario, al comienzo de la voz, se habla de “espacio geográfico” cuando precisamente Boudeville aclara que desarrolla sus definiciones desde el punto de vista “económico” y define su espacio de intervención como un “espacio económico”; en segundo lugar en el diccionario se habla de “región-plan o región de planeamiento”, equiparando ambos términos como si fueran intercambiables, asimilándolos así a la terminología de Pastor, cuando en el texto de Boudeville no se usa el término “región de planeamiento”, ni el término “región-plan” tiene el mismo significado y contenido que le da Pastor al término “región de planeamiento”.

Sin duda el cambio de terminológico implica un cambio de objetivos en el planeamiento de la región y tiene su correlato en el cambio de conceptos e instrumentos. Con respecto a este punto cabe considerar que, si bien en el primer Planeamiento regional se plantean objetivos de promoción social y de integración territorial, los mismos se postulan partiendo de una base sociológica y regionalista que tiene a los habitantes de la región y sus recursos materiales y culturales como centro, en cambio, en la teoría de los Polos de desarrollo, los objetivos se convierten en metas económicas e indicadores de producción y crecimiento regional. Lo dicho implica, entre otras transformaciones, un cambio en la modalidad prospectiva donde, por ejemplo, el Expediente regional es reemplazado por un conjunto de indicadores establecidos por las oficinas técnicas de desarrollo.

La principal consecuencia que tuvo este cambio, fue el de la redefinición conceptual de la región, ya que se pasó de comprenderla como una unidad territorial caracterizada por su paisaje cultural, a definirla como una región-plan, una unidad neutra y genérica, determinada por la existencia o no de polos de desarrollo y de las posibles vinculaciones entre estos, lo que permitiría, por ejemplo, que se incluyeran en la conformación de la región centros o núcleos disociados entre sí, constituyendo una abstracción socioespacial. El hecho de que una región-plan pueda ser preexistente, o creada y proyectada sin

preexistencia alguna, es una muestra más de su abstracción y de su compleja definición territorial.

A partir de todo lo expuesto y de considerar que en los dos momentos estudiados se expresan dos paradigmas disciplinares de Planeamiento autónomos entre sí, se pueden plantear las siguientes cuestiones. En primer término, si es posible contener históricamente ambos paradigmas bajo el paraguas conceptual del planeamiento regional, o si es necesario profundizar sus diferencias y construir su proceso de transformación y diferenciación. En segundo término y como consecuencia de lo anterior, si es posible seguir utilizando los términos región, regionalismo y regionalización de manera genérica, o si dicho términos deben ir complementados históricamente con términos que los diferencien. Por último, plantearnos si a partir de esta diferenciación la historia del Planeamiento regional puede dejar de ser vista como un continuo disciplinar para ser estudiada como una sucesión de momentos y paradigmas.

## Referencias

- Benedetti, A. (2009). Los usos de la categoría *región* en el pensamiento geográfico argentino. *Scripta Nova* 286, s. p. <http://www.ub.es/geocrit/sn/sn-286.htm>
- Berrotarán, P y Villarruel, J. (1995). Un diagnóstico de crisis. El Consejo Nacional de Posguerra, en W. Ansaldi, A. Pucciarelli, y J. Villarruel (Eds.) (1995). *Representaciones inconclusas. Las clases, los actores y los discursos de la memoria 1912-1946* (pp. 349-381), Biblos.
- Berrotarán, P. (2003). *Del plan a la planificación: el estado en la época peronista*. Imago Mundi.
- Bonilla, J. (1958) (1959). *Planeamiento Integral. Integración de Tierras Hombres Técnica*. Editorial Contémpera.
- Boudeville, J-R. (1965). *Los espacios económicos*. Eudeba.
- Calcaprina, C. (1950). *Planificación regional. Enfoque de un plan para la vida del noroeste argentino*. Universidad Nacional de Tucumán.
- Calcaprina, C. y Tedeschi, E. (1950). *Urbanismo con legislación. El problema legislativo de la planificación urbana y rural*. Universidad Nacional de Tucumán.
- Campetella, L. (2017). Entre la planificación económica y el planeamiento urbano: la teoría de los polos de desarrollo como saber de Estado en la Argentina de la década de 1960. En: XVI Jornadas Interescuelas. Departamentos de Historia. Homenaje al Dr. Juan Carlos Garavaglia. Mesa 105. Agosto 2017. Mar del Plata, Argentina. <http://repositoriodigital.uns.edu.ar/handle/123456789/4082>
- Canal-Feijóo, B. (1951). *Teoría de la ciudad argentina. Idealismo y realismo en el proceso constitucional*. Sudamericana.
- Canal-Feijóo, B. (2010) *De la estructura mediterránea argentina*, en B. Canal Feijóo (2010) *Ensayos sobre cultura y territorio. De la estructura mediterránea. Teoría de la ciudad argentina*. Universidad Nacional de Quilmes; Prometeo 30/10.

Consejo Nacional de Postguerra (1945). *Ordenamiento Económico-Social*. Guillermo Kraft Ltda.

Devés Valdés, E. (2009). *El pensamiento latinoamericano en el siglo XX: desde la CEPAL al neoliberalismo, 1950-1990*. Editorial Biblos.

Figueroa Román, M. (1946). *Planificación y Sociografía*. Universidad Nacional de Tucumán.

Figueroa Román, M. (1949). *Planificación integral del valle de Amaicha*. Universidad Nacional de Tucumán.

Figueroa Román, M. (1952). *Planología. Fundamentación Sociológica*. Universidad Nacional de Tucumán.

Figueroa Román, M. (1954). *Método para la planificación regional*. Universidad Nacional de Tucumán.

Gallez, P. (1968). Una región-plan en busca de sus límites: El Comahue. En P. Gallez *Tres estudios sobre El Comahue* (pp. 11-25). Asociación de Ciencia Regional.

González Bollo, H. (2014-2015). Exploraciones sobre la Argentina planificada (1944-1972). *Anuario IEHS* 29&30, 119-124.  
<http://anuarioiehs.unicen.edu.ar/Files/2014-15/06%20Anuario%20IEHS%2029&30.D1.Presentaci%C3%B3n.pdf>

Jáuregui, A. (2014). La planificación en la Argentina del desarrollo (1955-1973), *Temas de Historia Argentina y Americana*, 22.  
<https://repositorio.uca.edu.ar/handle/123456789/7075>

Jáuregui, A. (2014-2015). “El CONADE: organización y resultados (1961-1971)”, *Anuario IEHS* 29&30, 141-158. <http://anuarioiehs.unicen.edu.ar/Files/2014-15/08%20Anuario%20IEHS%2029&30.D1.Jauregui.pdf>

Kalnay, J. (1943). Principios de la planología, en *CACYA* 188, 239-242.

Kalnay, J. (1946). Vivir y Habitar. Contribución al estudio del problema de la vivienda. *La arquitectura de hoy*. (Versión castellana de *L'architecture d'aujourd'hui*) A.1, n. 6, 76-81.

Martínez, A. (2010). Estudio preliminar. Leer a Bernardo Canal Feijóo, en B. Canal Feijóo (2010) *Ensayos sobre cultura y territorio. De la estructura mediterránea. Teoría de la ciudad argentina*. Universidad Nacional de Quilmes; Prometeo 30/10.

Martínez, A. (2016). Los mapas del Primer Congreso de Planificación Integral del Noroeste Argentino, o la región como búsqueda, *Población & Sociedad*, Vol. 23 (2), 2016, 115-148. <https://cerac.unlpam.edu.ar/index.php/pys/article/view/2978>

Mazza, C. (2004). Notas sobre los comienzos del planeamiento regional en la Argentina, 1943-1946: fragmentos de convergencia entre técnicas y políticas, *Registros*, (2), 111-135. <https://revistasfaud.mdp.edu.ar/registros/article/view/399>

Ministerio de Obras Públicas de la Provincia de Buenos Aires. (1968). *Polo de crecimiento Necochea-Quequén-Mar del Plata*. Ministerio de Obras Públicas.

Monti, A. (2020). La regionalización argentina como proyecto. Hipótesis del Consejo Federal de Inversiones (CFI) 1961-1965, *MODULO ARQUITECTURA CUC*, 24, 9-26. <http://doi.org/10.17981/mod.arq.cuc.24.1.2020.01>

Pastor, J. (1950). *Curso Básico de Planeamiento Urbano y Rural*. La Plata, Edición especial limitada, Talleres Gráficos de la División Información e Impresiones del Ministerio de Obras Públicas de la Provincia de Buenos Aires.

Pastor, J (1945). Del Planeamiento: Sociología y Geopolítica; Urbanismo y Ruralismo, *Revista de Arquitectura* 291, 103-104.

Pastor, J (1952). El concepto de región de planeamiento *Revista de Arquitectura* 366, III, IV y V, 41-49.

Pastor, J. (1945). *San Juan. Piedra de Toque del Planeamiento Nacional*. Arte y Técnica.



Pastor, J. (1946). *Urbanismo con Planeamiento. Principios de una nueva técnica social*. Arte y Técnica.

Pereyra, D. (2014-2015) Planificación y sociología en el primer peronismo: los congresos del PINOA (1946-1950), *Anuario IEHS* 29&30, 125-139. <http://anuarioiehs.unicen.edu.ar/Files/2014-15/07%20Anuario%20IEHS%2029&30.D1.Pereyra.pdf>

Petroni, C. y Kenigsberg, R. Krantz de. (1966), *Diccionario de Urbanismo*. Cesarini Hnos. Editores.

Prats, R. y Pastor, J. (1945). El Planeamiento del Territorio Argentino. Ciudad Industrial de Nahuel Huapí, *Revista de Arquitectura* 296, 300-332.

Ravella, O. (2001). *La Planificación Urbana Regional. Orígenes, presente y futuro*. Editorial de la Universidad Nacional de La Plata.

Rigotti, A. (2009). De la ciudad al territorio, del municipio a la nación: las promesas del urbanismo como alternativa tecnocrática de gestión (1928/1958). Jornadas Elites intelectuales y formación del Estado. Buenos Aires, 28-30 de abril 2009. Organizada por el IDES, el IDAES y la Universidad de San Andrés.

[http://rephip.unr.edu.ar/bitstream/handle/2133/2643/Rigotti\\_IDES.pdf?sequence=1](http://rephip.unr.edu.ar/bitstream/handle/2133/2643/Rigotti_IDES.pdf?sequence=1)

Rigotti, A. (2014). *Las invenciones del urbanismo en Argentina 1900-1960: inestabilidad de sus representaciones científicas y dificultades para su profesionalización*. UNR Editora. Editorial de la Universidad Nacional de Rosario. Facultad de Arquitectura, Planeamiento y Diseño; A&P, 2014. E-Book. - (Tesis doctorales). <https://fapyd.unr.edu.ar/publicacion/las-invenciones-del-urbanismo-en-argentina-1900-1960-inestabilidad-de-sus-representaciones-cientificas-y-dificultades-para-su-profesionalizacion-ana-maria-rigotti/>

Saus, M. A. (2019). Planes urbanos y disputas locales alrededor de los predios ferroviarios: la historia de Bahía Blanca, entre grandes anhelos y modestas actuaciones. *Cuaderno urbano*, 27(27), 167-188. <https://dx.doi.org/10.30972/crn.27274123>

Silva, H. et al. (1972). Bahía Blanca: *Una nueva provincia y diversos proyectos para su capitalización*. Universidad Nacional del Sur.

Tereschuk, N. (2007). Organismos de planificación y Estado Desarrollista en la Argentina (1943-1975). I Jornadas de Economía Política. Universidad Nacional de General Sarmiento, 6 y 7 de diciembre de 2007. Campud UNGS.  
<https://es.scribd.com/document/285901455/Organismos-de-planificacion-y-Estado-desarrollista-en-la-argentina-1943-1975>