
Four Valleys Archive

Anthropology

2005

EPV Op. 05-03 Lot Forms 2005

Santiago Escobar Morales

Follow this and additional works at: <https://digital.kenyon.edu/honduras>



Part of the Archaeological Anthropology Commons

Recommended Citation

Escobar Morales, Santiago, "EPV Op. 05-03 Lot Forms 2005" (2005). *Four Valleys Archive*. Paper 96854.
<https://digital.kenyon.edu/honduras/96854>

This Lot Card is brought to you for free and open access by the Anthropology at Digital Kenyon: Research, Scholarship, and Creative Exchange. It has been accepted for inclusion in Four Valleys Archive by an authorized administrator of Digital Kenyon: Research, Scholarship, and Creative Exchange. For more information, please contact noltj@kenyon.edu.

Op/SubOp/Loc: 05/03/22 Ex. Unit M Size (NxE) 1 X 1

Lot 001 Str 01

Initial Elev. Prev. lot _____ Next lot _____

Initial elevations: NW 1010.16 NE 1010.16 SW 1010.16 SE 1010.16

Final elevations: NW 1010.08 NE 1009.26 SW 1010.04 SE 1009.26

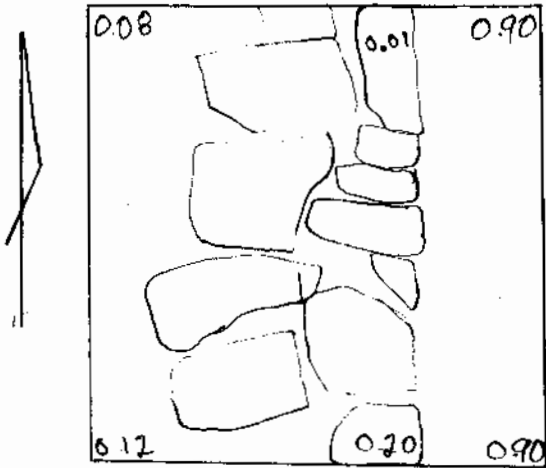
Depositional significance Piedras escombras

Soil type hemus Munsell/Color cafe

Drawings _____ Contents Ninguno

Photo: Digital _____

Description/Sketch (with measurements):



Note refs _____

Op/SubOp/Lot: 05/03-21 Ex. Unit L Size (N&E) 1 X 1

Suc 002 Str 01

Initial Lot ✓ Prev. lot _____ Next lot _____

Initial elevations NW 1010.16 NE 1010.16 SW 1010.16 SE 1010.16

Final elevations NW 1010.02 NE 1009.23 SW 1009.98 SE 1009.21

Depositional significance Piedras escombradas

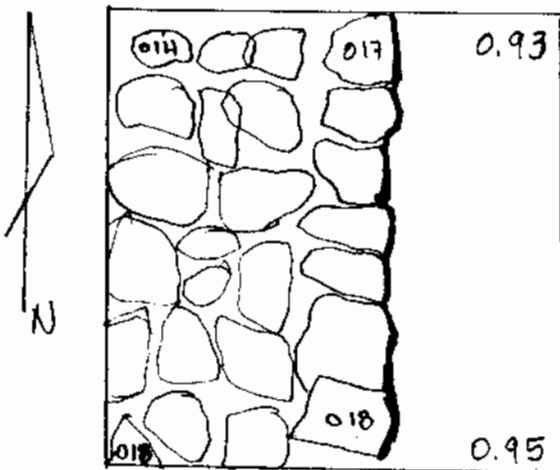
Soil type hemus Munsell/Color cafe

Drawings _____ Contents Ninguno

Photo/Digital _____

Niveles de Superficie del muro 1009.99 ~ 1009.98

Description/Sketch (with measurements):



Capa de Tierra con mezcla de Piedras grandes medianas pequeñas, con base moderna y Tierra abigarrada a medidas que se fue profundizando apareció superficie de un muro interior al que apareció en las unidades más al este.

Este muro se observa más conservado que los demás muros encontrados anteriormente, Tiene 10 hilados de piedra

y al inicio Tiene piso de estuco que está a mismo Nivel que el Piso de la Plaza, esto quiere decir que este muro fue construido antes que el muro que se encuentra más al este y fue reutilizado ya que sobre sale el Nivel de la superficie.

Note re:

Op/SubOp/Lot: 05-03-20 Exc. Unit K Size (N x L) 1 X 1

Site: 002

Str: 01

Initial lot: _____ Prev. lot: _____ Next lot: _____

Initial elev. at: NW 1010.16 NE 1010.16 SW 1010.16 SE 1010.16

Final elev. at: NW 1009.23 NE 1009.26 SW 1009.22 SE 1009.25

Depositional significance: Tierra aluvial

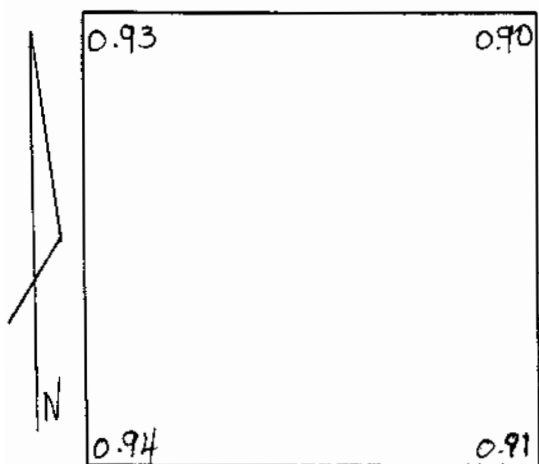
Soil type: aluvial sodincitacion Munsell/Color: cafe claro

Drawings: _____

Contents: Ninguno

Photo/Digital: _____

Description/Sketch (with measurements):



Se excavo hasta llegar al piso de cotuco que aparece en la unidad J quitando la capa de Tierra aluvial y se tomaron los niveles de la esquina Sur W de la Unidad "B" teniendo una buena vista mas a medida que se el piso se aseya deteriorado por la humedad y los acidos de la tierra

Note refs: _____

Op/SubOp, Loc: 05-03-19

Ex. Unit J

Size (NxE) 1 Y 1

Yac. 001

S/r 01

Initial lot

Prev. lot

Next lot

Initial elevations: NW 1010.16 NE 1010.16 SW 1010.16 SE 1010.16

Final elevations: NW 1009.24 NE 1009.20 SW 1009.18 SE 1009.19

Depositional significance Tierra aluvial

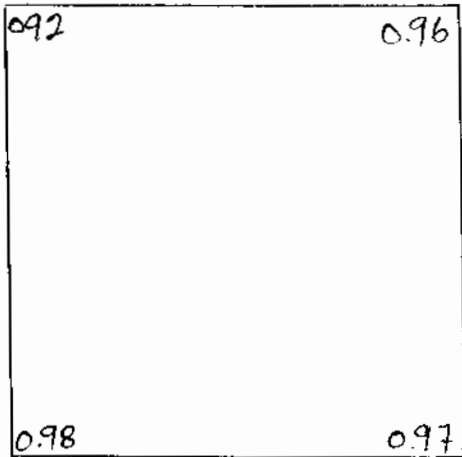
Soil type aluvial sedimentaria Munsell/Color cafe claro

Drawing: _____

Contents Nenqueno

Photo/Digital _____

Description/Sketch (with measurements):



despues de retirar la capa de tierra
 que quedo aluvial sedimentaria
 sin material de origen magmatico
 de color cafe amarillo todo
 deteriorado.

Note refs _____

Op/SubOp/Lot: 05-03-18 Ex. Unit J Size (N&E) 1 X 1

Loc: 001

Str: 01

Initial cor.

Prev. lot _____

Next lot _____

Initial elevations: NW 1010.16 NE 1010.16 SW 1010.16 SE 1010.16

Final elevations: NW 1009.73 NE 1009.74 SW 1009.75 SE 1009.72

Depositional significance humus con piedras muro moderno

Soil type humus

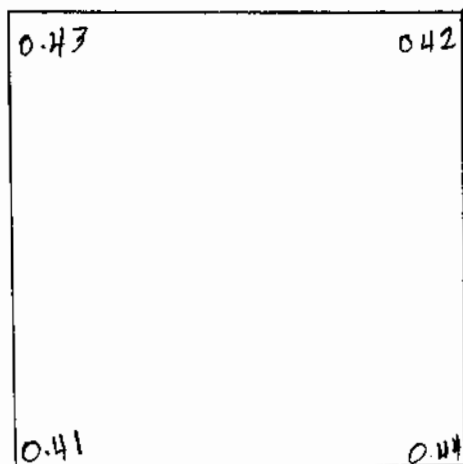
Munsell/Color cafe oscuro

Drawings _____

Contents Ninguna

Photo/Digital _____

Description/Sketch (with measurements):



Capa de tierra con mezcla de
Piedra de escambro. Sin artefactos

0.98 0.92

Note refs _____

Op/SubOp/Lot: 05-03-17 Ex. Unit K Size (N x E) 1 x 1

Site: 007 Str: 01

Initial loc: ✓ Prev. lot: _____ Next lot: _____

Initial elevations: NW 1010.16 NE 1010.16 SW 1010.16 SE 1010.16

Final elevations: NW 1009.75 NE 1009.76 SW 1009.73 SE 1009.74

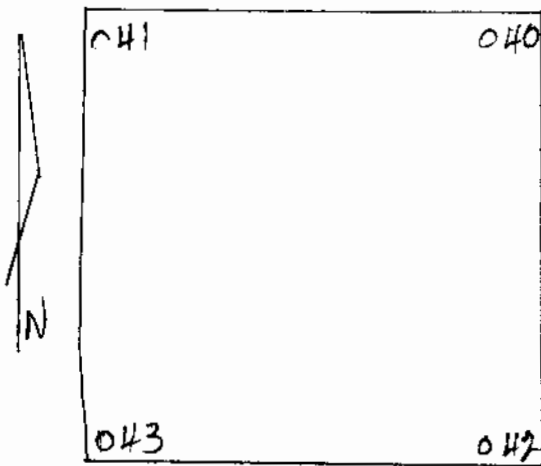
Depositional significance: humus con piedras escombros

Soil type: humus Munsell/Color: cafe oscuro

Drawings: _____ Contents: Ningun

Photo/Digital: _____

Description/Sketch (with measurements):



En esta capa de tierra está el muro de piedra moderno como escombros, Termino el Nivel o lote cuando comienza la capa de tierra despiel sin artefacto

Note refs: _____

Op/SubOp, Lot: 05-03-16 Ex. Unit H Size (NxE) 1 X 1

Lot 001 Str 01

Initial Lot: _____ Prev. lot _____ Next lot _____

Initial elevations: NW 1010.32 NE 1010.22 SW 1010.25 SE 1010.16

Final elevations: NW 1009.82 NE 1009.23 SW 1009.90 SE 1009.12

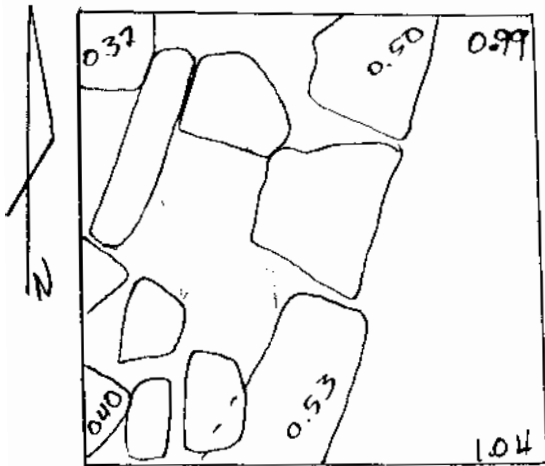
Depositional significance Basura moderna

Soil type Tierra aluvial sedimentacion Munsell/Color cafe claro

Drawings _____ Contents Ninguno

Photo/Digital _____

Description/Sketch (with measurements):



Se quito la capa de Tierra cafe claro aluvial y aparece la sedimentacion de muro hasta llegar al piso de cemento. Teniendo dicho muro 6 hiladas de Piedras.

El piso se encuentra bien deteriorado por humedad y hordas de la Tierra. etc.

Nota. los niveles que tienen ✓ son sacados de la cota 1010.16 de la esquina Sur W de unidad "B"

Note refs _____

Op/SubOp/Lot: 05-03-15

Ex. Unit H

Size (N x E) 7 X 7

Vic. 001

Str. 01

Initial Ex.

Prev. lot _____

Next lot _____

Initial elev. (m) NW 1010.32 NE 1010.22 SW 1010.25 SE 1010.16

Final elev. (m) NW 1009.82 NE 1009.72 SW 1009.90 SE 1009.63

Depositional significance Neenas con mezcla de Piedra escombros

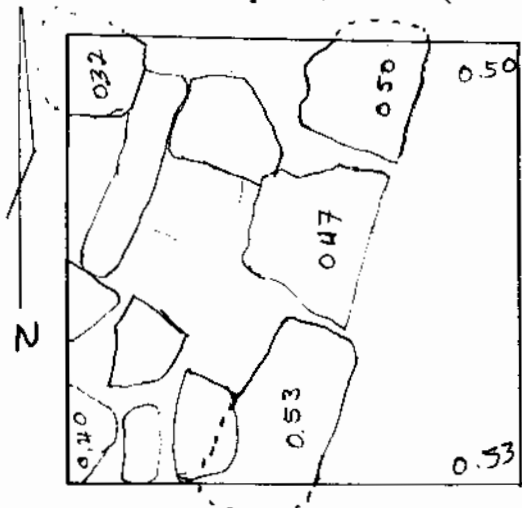
Soil type Neenas y sedimentación, Munsell/Color Cafe oscuro y clara

Drawings _____

Contents 1 Piedra de Taba

Photo/Digital _____

Description/Sketch (with measurements):



Se quita la capa de tierra con mezcla Piedras (escombros) y aparece en la superficie una cantidad de piedras de diferentes tamaños, las cuales pertenecen al supuesto muro de la plaza o del monumento #1 del sitio con el fin de ser estudiado. lo mismo aparece en la unidad F y se confirmó que el muro continúa hacia el Sur.

Note ref. _____

Op/SubOp/Lot: 05-03-14 Ex. Unit I Size (NxEx) 1x1

Site: 001 Str 01

Initial Lot? Prev. lot _____ Next lot _____

Initial elevations: NW 1010.56 NE 1010.52 SW 1010.10 SE _____

Final elevations: NW 1009.92 NE 1009.77 SW 1009.75 SE _____

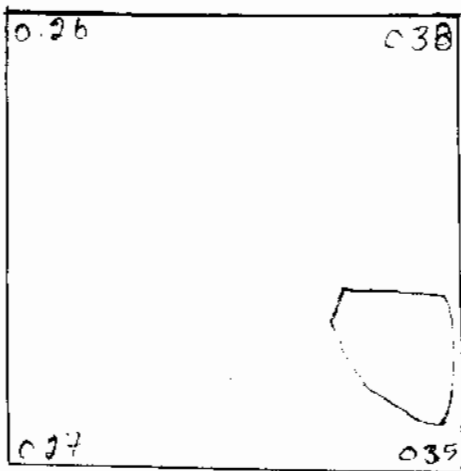
Depositional significance Sedimentacion

Soil type hueso sedimentacion Munsell/Color cafe claro

Drawings _____ Contents 1 Fragmento de obsidiana

Photo/Digital _____

Description/Sketch (with measurements):



capo de Tierra cafe claro sedimentacion.
 con medio de hueso, pedros de
 escamiras y basura moderna se
 termina el Nivel 0 lo e cuando
 se quitan los escamiras y aparece
 la Tierra sin pedras y basura
 Tambien se descubre la superficie de
 la piedra de Toba en el nivel
 No. 1c

Nota: los Niveles que tienen ✓ son
 sacados de la cuarta muestra de la
 muestra S-W de unidad "B"

Note refs _____

Op/SubOp/Lot: 05-03-13 Ex. Unit F Size (Nxl): 1 X 1

Site: 001 Str 0.1

Initial Lot? _____ Prev. lot _____ Next lot _____

Initial elevations: NW 1010.42 ✓ NE 1010.06 SW 1010.32 ✓ SE 1010.05

Final elevations: NW 1009.30 NE 1009.55 SW 1009.72 SE 1009.60

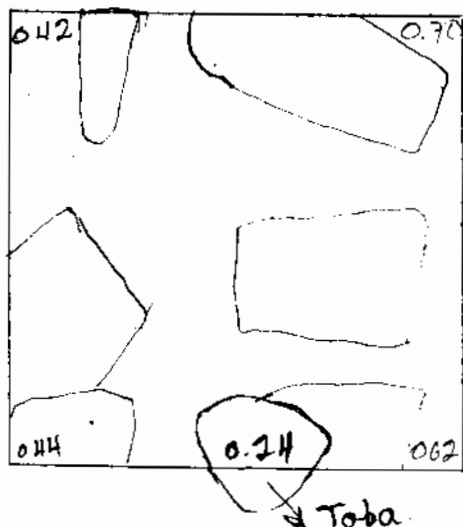
Depositional significance _____

Soil type _____ Munsell/Color Cafe Oscuro

Drawings _____ Contents Ninguno

Photo/Digital _____

Description/Sketch (with measurements):



Despues de quitar los escombros a una altura de la superficie actual se encontro un nivel de piedras de N-S la cual es la parte superior del nivel de la estructura 2-0 a la izquierda que el piso de estuco duro con la base de dicho muro con un nivel que es la continuación de nivel 2-0 con un nivel de 0.24 m de altura.

Nota: los Niveles se sacaron de la cunta 1010.16 de la esquina Sur W de la Unidad "B" ✓

Note refs _____

Op/SubOp/Lot: 05-03-12 Ex. Unit F Size (NxE) 1X1

Site: 001 Str 01

Initial Lot? Prev. lot _____ Next lot _____

Initial elevations: NW 1010.42 ✓ NE 1010.25 SW 1010.32 ✓ SE 1010.22

Final elevations: NW 1009.92 NE 1010.06 SW 1009.96 SE 1010.05


Depositional significance _____

Soil type huesos sedimentarias Munsell/Color cafe claro

Drawings _____ Contents Ninguno

Photo/Digital _____

Description/Sketch (with measurements):



Esta es la capa de tierra cafe claro
 arcilloso (sedimentacion huesos)
 se termina este nivel a la cuando
 aparecen piedras de diferentes tamaños
 la unidad es un tipo de tierra
 cambio de tierra de la tierra cafe
 claro a menos arcilloso
 sin ningun artefacto ni ceramica
 Nota: los Niveles se sacaron de la cota
 1010.16 de la esquina Sur W de la
 unidad B ✓

Note refs _____

Op/SubOp/Lot: 05-03-11 Ex. Unit E Size (NxE) 1x1

Site: 001 Str 01

Initial Lot? Prev. lot _____ Next lot _____

Initial elevations: NW 1010.16 NE 1010.23²¹ SW 1010.25 SE 1010.09

Final elevations: NW 1009.15 NE 1009.14 SW 1009.22 SE 1009.09

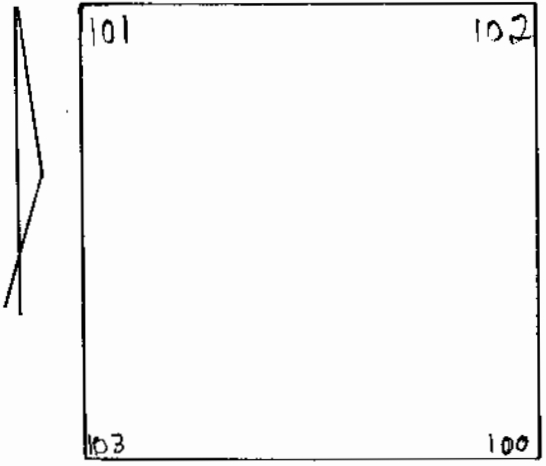
Depositional significance _____

Soil type humus Munsell/Color Cafe Oscuro terciado

Drawings _____ Contents Neogeno

Photo/Digital _____

Description/Sketch (with measurements):



El relleno de esta unidad fue depositado en el año 2003 ya que en ese año se hicieron excavaciones en esta area en donde aparecio un muro y el piso de estuco color amarillo. Por esta razon no se pudo extraer material. Despues de sacar todo el relleno se encontro el piso de estuco y se saca casi el muro que esta alineado de N a S.

Note refs _____

PAREP 2005 LOT FORM

Excavator S.E.M Date 17/06/005

Op/SubOp/Lot: 05-03-10

Ex. Unit D

Size (NxE) 1 X 1

Site: 007

Str 01

Initial Lot? _____

Prev. lot _____

Next lot _____

Initial elevations: NW 1009.54 NE 1009.64 SW 1009.57 SE 1009.34

Final elevations: NW 1009.17 NE 1009.19 SW 1009.20 SE _____

Depositional significance Tierra sedimentacion con piedras

Soil type Sedimentacion


Munsell/Color cafe claro

Drawings _____

Contents Ninguno

Photo/Digital _____

Description/Sketch (with measurements):



Despues de escambros mezcla de Tierra cafe claro (sedimentacion) aparecio el piso de estuco destruido color amarillo

Note refs _____

Op/SubOp/Lot: 05-03-9

Exc. Unit B

Size (NxEx) 1 X 1

Site: 001

Str 01

Initial Lot? _____ Prev. lot _____ Next lot _____

Initial elevations: NW 1009.78 NE 1009.76 SW 1009.73 SE 1009.70

Final elevations: NW 1009.20 NE _____ SW 1009.17 SE 1009.28

Depositional significance Tierra cafe claro con piedras dispersas

Soil type Sedimentacion


Munsell/Color cafe claro

Drawings _____

Contents Ninguno

Photo/Digital _____

Description/Sketch (with measurements):



Despues de quitar las excavadoras y la capa de tierra cafe claro aparece el piso de estuco

Note refs _____

Op/SubOp/Lot: 05-03-8 Ex. Unit C Size (NxEx) 1 X 1

Site: 007 Str 01

Initial Lot? _____ Prev. lot _____ Next lot _____

Initial elevations: NW 1009.79 NE 1009.81 SW 1009.81 SE 1009.73

Final elevations: NW 1009.19 NE 1009.23 SW _____ SE 1009.22

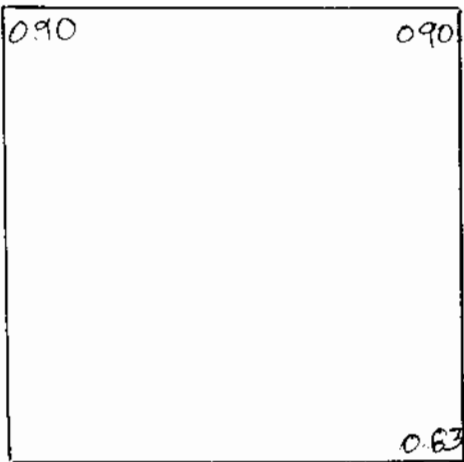
Depositional significance capa de Tierra de sedimentacion

Soil type sedimentacion Munsell/Color cafe claro

Drawings _____ Contents No hay material de op.

Photo/Digital _____

Description/Sketch (with measurements):



capa de Tierra cafe clara supuesta mente sedimentacion de acumulacion sin artefactos con relacion a las unidades de las siacox aparece un tipo de cotuco, el cual aparece en las excavaciones que se hicieron en el 8003 en el centro este de la estacion #01 del sitio 007 en la zona

Note refs _____

Op/SubOp/Lot: 05-03-7 Ex. Unit D Size (NxL) 2 X 2

Site: 002 Str 01

Initial Lot? Prev. lot _____ Next lot _____

Initial elevations: NW 1010.01 NE 1009.89 SW 1010.01 SE 1009.93

Final elevations: NW 1009.78 NE 1009.57 SW 1009.78 SE 1009.56

Depositional significance Tierra café oscuro con piedras de canto redondo

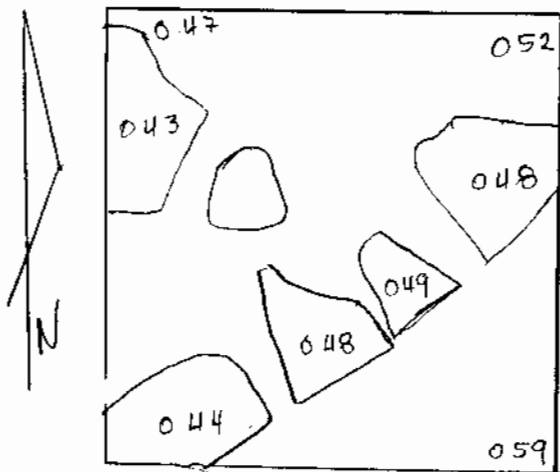
Soil type humus anterior x sedimentación Mansell/Color café oscuro

Drawings _____

Contents Ningun material de gran tipo

Photo/Digital _____

Description/Sketch (with measurements):



Capa de Tierra café oscuro con
 mezcla de Tierra café claro y
 Piedras de canto redondo.
 En este Nivel se observa una
 capa de Tierra café oscuro superior a
 mente era la capa de humus antes
 de la inundación de nivel y
 despues de esta capa aparece una
 Tierra café claro con
 mezclada piedras pequeñas y
 Basura moderna. etc

Note refs _____

PAREP 2005 LOT FORM

Excavator S.E.M Date 15/06/005

Op/SubOp/Lot: 05-03-6 Ex. Unit D Size (NxEx) 1 X 1

Site: 001 Str 01

Initial Lot? Prev. lot _____ Next lot _____

Initial elevations: NW 1010.25 NE 1010.09 SW 1010.22 SE 1010.15

Final elevations: NW 1010.01 NE 1009.89 SW 1010.01 SE 1009.93

Depositional significance Tierra café oscura con mezcla de Piedras (escombros)

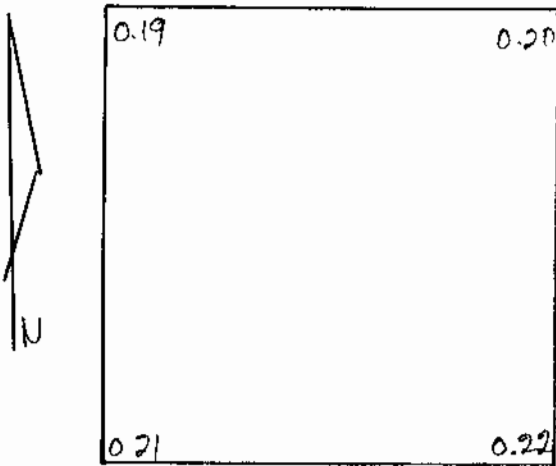
Soil type huenusa sedimentación Munsell/Color café oscura

Drawings _____

Contents 2 Fragmento de piedra de Toba

Photo/Digital _____

Description/Sketch (with measurements):



Capa de Tierra con mezcla de piedra de canto rodado (escombros) Posiblemente alineamiento de piedra de muro moderno que surgió como cerco

Note refs _____

PAREP 2005 LOT FORM

Excavator S.E.M Date 15/06/05

Op/SubOp/Lot: 05-03-5 Ex. Unit C Size (NxH) 1 X 1

Site: 001 Str 01

Initial Lot? Prev. lot X Next lot _____

Initial elevations: NW 1010.09 NE 1010.13 SW 1010.15 SE 1010.05

Final elevations: NW 1009.79 NE 1009.81 SW 1009.81 SE 1009.73

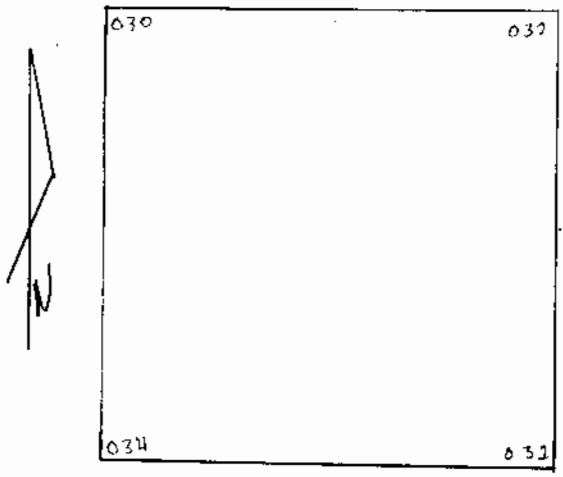
Depositional significance capa de humus con piedras (escambray)

Soil type humus Munsell/Color cafe oscuro

Drawings _____ Contents 29 Fragmentar de piedras Toba

Photo/Digital _____

Description/Sketch (with measurements):



Capo de Tierra humus con mezcla de Tierra arcillosa (sedimentacion), y piedras de canchales sin ningun objeto arqueologico

Note refs _____

Op/SubOp/Lot: 05-03-4

Ex. Unit A

Size (NxL) 1x1

Site: 007

Str 07

Initial Lot? 8

Prev. lot 1

Next lot _____

Initial elevations: NW 1009.96 NE 1009.85 SW 1009.90 SE 1009.85

Final elevations: NW _____ NE 1009.25 SW 1009.20 SE 1009.23

Depositional significance _____

Soil type humus Anterior

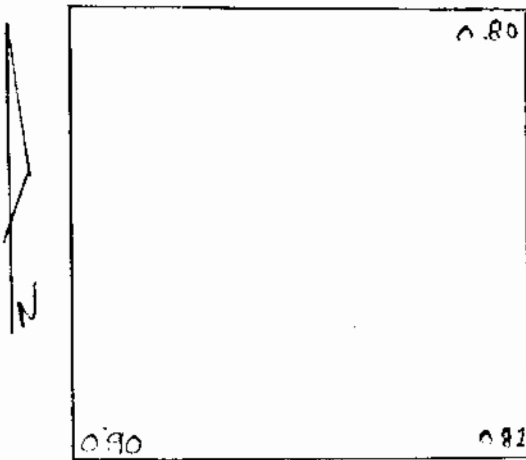
Munsell/Color Cafe Oscuro

Drawings _____

Contents Ningun artefacto

Photo/Digital _____

Description/Sketch (with measurements):



Se quitaron las piedras dispersas por todo la sesidad y aparecio la capa de Tierra cafe claro (sedimentacion) y al Final de la capa de Tierra aparecio el piso de barro color amarillo bastante destruido por la humedad y las sales de la Tierra. lo cual se observa como oscillova.

Note refs _____

Op/SubOp/Lot: 05-03-3 Ex. Unit B Size (NxE) 1 x 1

Site: S 001 Str 01

Initial Lot? X Prev. lot 2 Next lot _____

Initial elevations: NW 1009.98 NE 1009.96 SW 1009.93 SE 1009.90

Final elevations: NW 1009.70 NE 1009.78 SW 1009.81 SE 1009.77

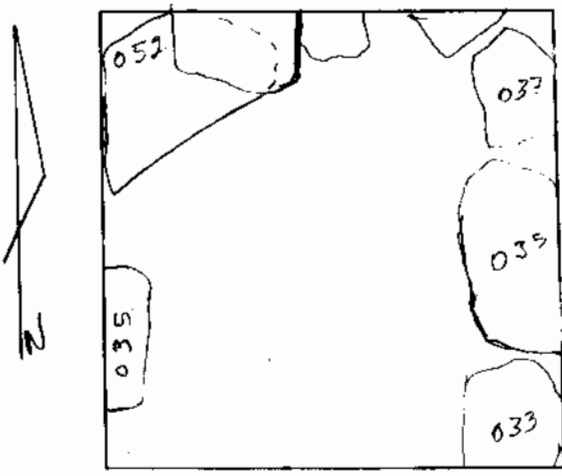
Depositional significance Sedimentación con mezcla de Piedra (Escambras)

Soil type humus sedimentación Munsell/Color hazo oscuro azulado

Drawings _____ Contents 1 Obsidiana Trovejada (Punto de Dardo o Fechita)

Photo/Digital _____ 1 Fragmento de Piedra Toba

Description/Sketch (with measurements):



capa de tierra café oscuro en piedra
 las piedras dispersion por toda la unidad
 esta tierra se observa como una capa
 de humus anterior, a la primera
 capa, en este foto tambien aparecen
 piedras azules de un mismo tipo
 el cual alivia como la capa.

Note refs _____

PAREP 2005 LOT FORM

Excavator S.E.M. Date 14/06/005

Op/SubOp/Lot: 03-03-2

Ex. Unit B

Size (NxL) 1 X 1

Site: S-001

Str 01

Initial Lot?

Prev. lot 7

Next lot 3

Initial elevations: NW 1010.22 NE 1010.15 SW 1010.16 SE 1010.10

Final elevations: NW 1009.98 NE 1009.96 SW 1009.93 SE 1009.90

Depositional significance _____

Soil type humero sedimentacion

Munsell/Color cafe claro arcilloso

Drawings _____

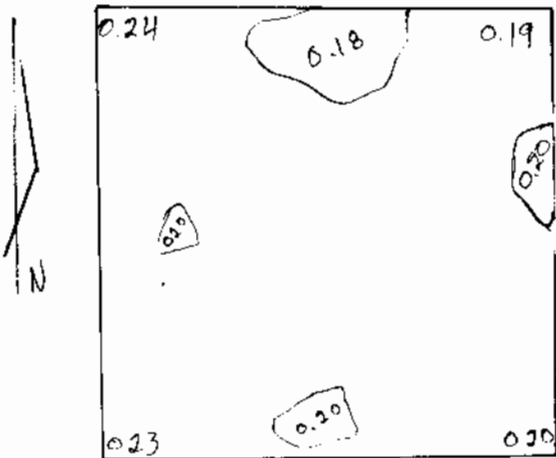
Contents 2 Fragmentos Ceramica

y huesos de animal

Photo/Digital _____

1 Fragmento de Toba

Description/Sketch (with measurements):



1 X 1

La capa de Tierra es cafe claro arcilloso sedimentacion con inclusiones de piedras de escombros de un muro que forma de fondo al edificio. Tambien aparece basura como: Manguera Plastica P.V.C. Trapos y bolsas plasticos. Se Termina el lote cuando hay un cambio de color de Tierra

Note refs _____

Op/SubOp/Lot: 05-03-1 Ex. Unit A Size (NxI) 1x1

Site: S-001 Str 01

Initial Lot? Prev. lot Next lot 4

Initial elevations: NW 1010.15 NE 1010.05 SW 1010.10 SE 1010.05

Final elevations: NW 1009.96 NE 1009.85 SW 1009.90 SE 1009.85

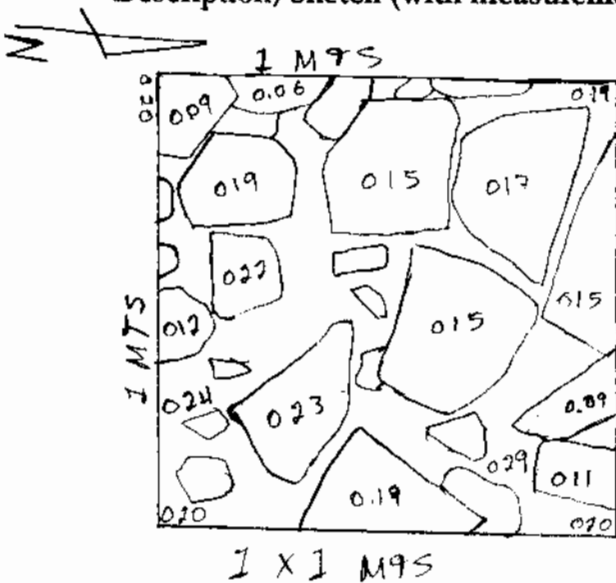
Depositional significance Sedimentacion con mezcla piedra (escombros)

Soil type humus sedimentacion Munsell/Color cafe claro arcilloso

Drawings _____ Contents 1 Fragmento de Piedra de Toba

Photo/Digital 3 Fotografias

Description/Sketch (with measurements):



Capa de Tierra de sedimentacion
 suave con piedras de escombros
 las cuales pertenecen a un
 muro rindiendo que sirven
 como base,
 no aparece ningun resto
 arqueologico en este lote

Note refs _____