



ADLFI. Archéologie de la France - Informations

une revue Gallia

Auvergne-Rhône-Alpes | 2021

La Roche-Blanche – Angle RD 978 et RD 979

Opération préventive de diagnostic (2018-2021)

Magali Heppe



Édition électronique

URL : <https://journals.openedition.org/adlfi/128414>

ISSN : 2114-0502

Éditeur

Ministère de la Culture

Référence électronique

Magali Heppe, « La Roche-Blanche – Angle RD 978 et RD 979 » [notice archéologique], *ADLFI. Archéologie de la France - Informations* [En ligne], Auvergne-Rhône-Alpes, mis en ligne le 15 novembre 2022, consulté le 24 novembre 2022. URL : <http://journals.openedition.org/adlfi/128414>

Ce document a été généré automatiquement le 24 novembre 2022.

Tous droits réservés

La Roche-Blanche – Angle RD 978 et RD 979

Opération préventive de diagnostic (2018-2021)

Magali Heppe

NOTE DE L'ÉDITEUR

Organisme porteur de l'opération : Inrap

Heppe M. 2022 : *La Roche-Blanche (Puy-de-Dôme, Auvergne-Rhône-Alpes) Angle RD 978 et 979* : rapport de diagnostic, Clermont-Ferrand, Inrap.

- 1 cabane, trou de poteau, habitat, habitat rural, céramique du Hallstatt, céramique de La Tène, jatte, scorie, métallurgie, fosse, empierrement, céramique gallo-romaine, amphore, archéologie funéraire, incinération, urne, charbon de bois, esquille, os, lac, marais, carpologie, palynologie, anthracologie, édifice, urbanisme, sépulture, artisanat, terre crue, torchis
- 2 premier âge du fer, second âge du fer, Haut-Empire romain
- 3 Le diagnostic réalisé en vue de l'extension de la zone artisanale de la Novialle aura permis de confirmer la forte sensibilité archéologique déjà mise en évidence par les recherches effectuées sur le secteur s'étendant du pied de Gergovie au sud du Bassin de Sarliève.
- 4 Au sein de la surface disponible, 59 tranchées de diagnostic ont été ouvertes. Elles couvrent une surface de 6 517,6 m² soit, un peu plus de 6,5 % de la surface prescrite (6,63 %), et un peu plus de 11 % de la surface accessible (11,14 %). 52 sondages se sont révélés positifs, soit 88 % du total des ouvertures.
- 5 Au cours de cette opération archéologique, 240 structures et/ou anomalies du sol ont été mises au jour. À cela, s'ajoutent aussi 75 unités techniques, qui contiennent du mobilier archéologique qu'il n'aura pas été possible d'associer à un fait. Parmi ces

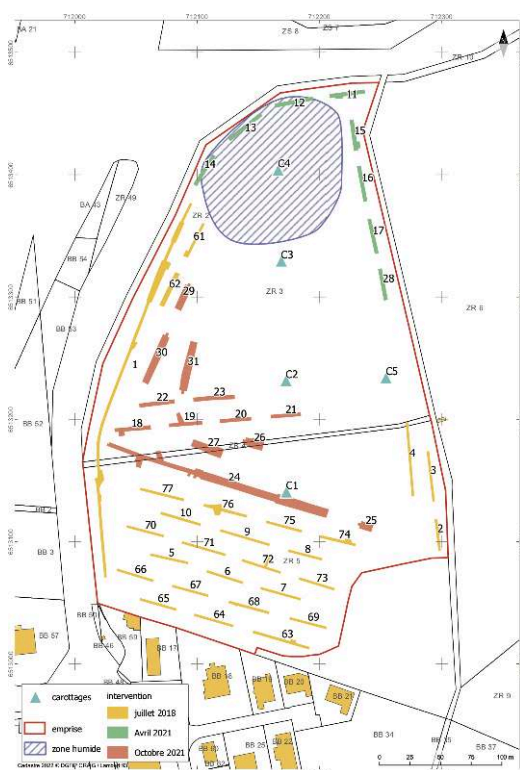
vestiges, une période chronologique se détache en particulier. L'occupation du secteur au cours des VI^e-IV^e s. av. J.-C. est la plus importante et la mieux représentée.

- 6 Ces vestiges sont tout à fait remarquables pour plusieurs raisons. Ils se développent sur une surface considérable, estimée, au sein de l'emprise prescrite, à près de 7 ha avec une forte densité. La nature des vestiges est aussi très intéressante. Au cours de cette opération, sept « cabanes excavées » ont été mises au jour. Bien conservées, elles livrent un précieux témoignage sur l'architecture qui les caractérise. De nombreux trous de poteaux ont également été découverts. Leur grand nombre trahit la présence d'un habitat dense et une organisation éloignée des modes d'occupations ruraux de Limagnes de cette période, pour lesquels on ne connaît pas de bâtiments sur poteaux.
- 7 Le mobilier est également très intéressant. La céramique est abondante et bien conservée. Par ailleurs, l'ensemble étudié montre un faciès peu connu en Basse Auvergne, celui de la transition entre la fin du premier âge du Fer et les débuts du deuxième. Ce site est donc d'une grande importance pour amender les connaissances que l'on a sur le mobilier de cette période. D'autant que La Novialle a fourni une nouvelle variante de jatte à profil en S et qu'un site de production n'est pas à exclure. L'importance de la céramique peinte vient également souligner le caractère majeur de ce site, qui entretient de forts liens avec le plateau de Gergovie, fortifié à la même période, et vient aussi renforcer l'hypothèse selon laquelle il ne s'agit pas d'un simple site d'habitat rural.
- 8 Des scories de fer, témoins directs du travail du métal, ont également été collectées en structures ou dans les niveaux d'occupations associés aux vestiges de la transition entre les deux âges du Fer. Pour cette période, très peu de données sont disponibles en Auvergne, et ces quelques éléments fourniront de précieuses informations sur cette thématique.
- 9 Mais, si tous ces éléments ne sont pas sans rappeler le site de « Port-Sec » à Bourges qui présente des fosses ateliers, des bâtiments sur poteaux et se développant aux pieds du promontoire, il paraît difficile, en l'état de la recherche sur le secteur de la Novialle, de parler d'agglomération, de faubourg ou de quartier artisanal.
- 10 Le diagnostic seul ne permet pas de répondre à la question de la proto-urbanisation du site, car on ne sait pas s'il y a une organisation urbaine planifiée et réfléchie en l'état actuel des connaissances. La question de la fonction du site de la Novialle et de son statut se pose donc. Mais les apports de ce diagnostic permettent également de questionner les relations avec le plateau fortifié de Gergovie et le statut même de ce site.
- 11 Une exploration, à plus grande échelle et sur un temps plus long, permettra peut-être d'apporter des réponses et sera une fenêtre d'exploration inédite pour comprendre les relations de dépendance entre les sites fortifiés, au statut important, et les occupations de plaine accueillant des activités parfois spécialisées.
- 12 La période laténienne et la période antique sont beaucoup moins présentes au sein de l'emprise investiguée. Du mobilier céramique et amphorique a été collecté mais peu de structures semblent occuper l'espace de l'emprise. On notera toutefois la présence de grandes fosses empierrées très énigmatiques, déjà rencontrées dans la région et dont la fonction nous échappe encore aujourd'hui. L'hypothèse selon laquelle il pourrait s'agir de plots de fondation reste la plus probable. Un petit pôle funéraire du I^{er} s. apr. J.-C. a

été mis au jour en limite est de l'emprise investiguée. Une crémation en urne céramique et une fosse comblée de charbon et d'esquille d'os ont été mises au jour.

- 13 Le potentiel d'étude du paléoenvironnemental de ce site est énorme. En effet, l'emprise du projet s'implante sur les paléo-berges du Lac de Sarliève, où se trouvaient marais et marécages par temps humide et zone sèche en cas d'amélioration climatique. Cette séquence, dans laquelle se sont installés les Hommes, de la Protohistoire jusqu'à la fin de l'Antiquité, est conservée sous un important recouvrement sédimentaire, jusqu'à plus de 3,50 m. Cette puissance stratigraphique est issue de la montée de niveau du lac avant son assèchement au cours des périodes moderne et contemporaine. C'est une fenêtre unique d'observation pour la micromorphologie, mais également pour la carpologie, la palynologie et l'antracologie. Les prélèvements réalisés ont livré des milliers de carporestes, et l'excellente conservation des restes apportera de nombreux résultats paléoenvironnementaux sur ce site.
- 14 Une exploration à plus grande échelle et sur un temps plus long permettra d'apporter des réponses et sera une fenêtre d'exploration inédite pour comprendre les relations de dépendance entre les sites fortifiés, au statut important, et les occupations de plaine accueillant des activités parfois spécialisées pour la période protohistorique. Par ailleurs, les dynamiques de peuplement des abords du Lac de Sarliève, dont le niveau n'a cessé de varier, pourront être observées finement pour toutes les périodes occupées rencontrées sur cette emprise.

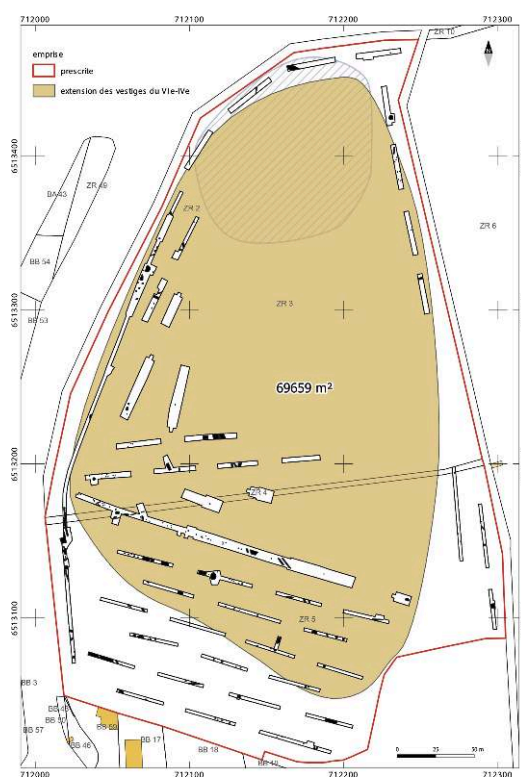
Fig. 1 – Localisation des différentes phases de réalisation de l'opération sur fond cadastral



Échelle : 1/2500^e.

DAO : Inrap.

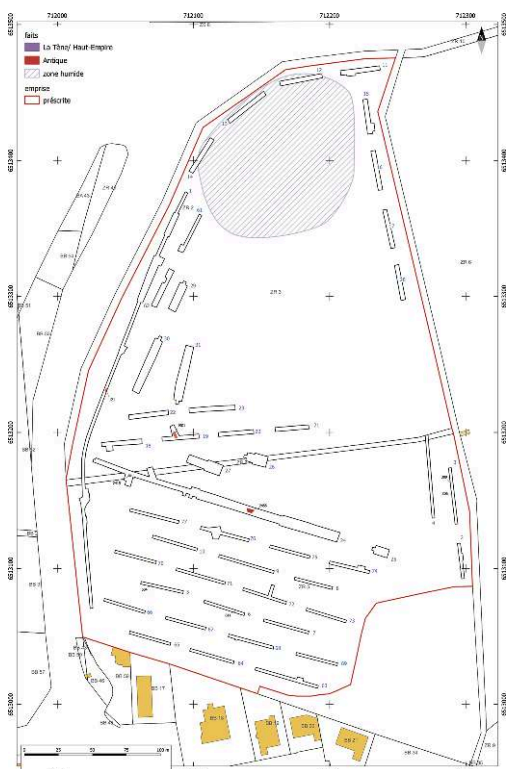
Fig. 2 – Cartographie de l'étendue possible des vestiges des VI^e-IV^e s. en fonction des résultats du diagnostic sur fond cadastral



Échelle : 1/2000^e.

DAO : Inrap.

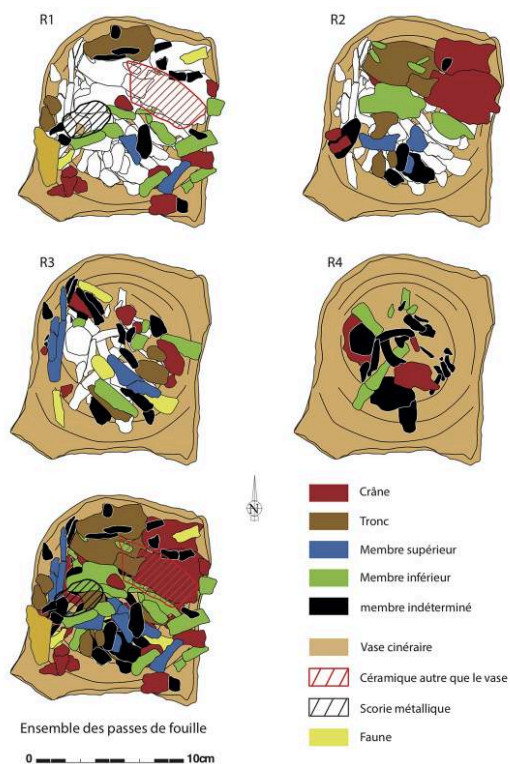
Fig. 3 – Plan général des vestiges laténiens et antiques sur fond cadastral



Échelle : 1/1500^e.

DAO : Inrap.

Fig. 4 – Plans des différents éléments de la crémation F 309 par passe de fouille



DAO : E. Nivez (Inrap).

Fig. 5 – Vues zénithale et en coupe du vase F 905 en tranchée 9



Clichés : B. Houdusse (Inrap).

INDEX

lieux <https://ark.frantiqu.fr/ark:/26678/pcrtSEeAipsBld>, <https://ark.frantiqu.fr/ark:/26678/crtB8WDyqd6u9>, <https://ark.frantiqu.fr/ark:/26678/pcrt8cgr0eIo8V>, <https://ark.frantiqu.fr/ark:/26678/pcrti6Pe7X8pfj>

nature <https://ark.frantiqu.fr/ark:/26678/pcrtWWQS75V5Bc>

Année de l'opération : 2018, 2019, 2020, 2021

chronologie <https://ark.frantiqu.fr/ark:/26678/pcrtHlenwSnkDM>, <https://ark.frantiqu.fr/ark:/26678/pcrtW9SpIglk7Q>, <https://ark.frantiqu.fr/ark:/26678/pcrtS9zS3EMQiR>, <https://ark.frantiqu.fr/ark:/26678/pcrtxVmyWBbIQq>, <https://ark.frantiqu.fr/ark:/26678/pcrtxT02uJOogm>, <https://ark.frantiqu.fr/ark:/26678/pcrtof7EHNS2e>, <https://ark.frantiqu.fr/ark:/26678/pcrtZTmusVUU24>, <https://ark.frantiqu.fr/ark:/26678/pcrtIkSWVMVUqB>, <https://ark.frantiqu.fr/ark:/26678/pcrtH5r3FYBpwe>

AUTEURS

MAGALI HEPPE

Inrap

DIRECTEURFOUILLES_DESCRIPTION

MAGALI HEPPE

Inrap