

**Instytut  
Zagospodarowania Środowiska  
i Polityki Przestrzennej UŁ  
(1991–2021)**



WYDAWNICTWO  
UNIWERSYTETU  
ŁÓDZKIEGO

# Instytut Zagospodarowania Środowiska i Polityki Przestrzennej UŁ (1991–2021)

zebrał i opracował  
Tadeusz Marszał

Tadeusz Marszał – Uniwersytet Łódzki, Wydział Nauk Geograficznych  
Instytut Zagospodarowania Środowiska i Polityki Przestrzennej  
90-142 Łódź, ul. Kopcińskiego 31

RECENZENT

*Marek Koter*

REDAKTOR INICJUJĄCY

*Katarzyna Włodarczyk-Gil*

REDAKCJA

*Tadeusz Marszał*

KOREKTA JĘZYKOWA

*Anna Mateusiak*

PROJEKT, SKŁAD I ŁAMANIE

*Anna Mateusiak*

KOREKTA TECHNICZNA

*Zdzisław Gralka*

PROJEKT OKŁADKI

*Karol Drobniewski*

Wydrukowano z gotowych materiałów dostarczonych do Wydawnictwa UŁ

<https://doi.org/10.18778/8220-884-9>

© Copyright by Tadeusz Marszał, Łódź 2022

© Copyright for this edition by Uniwersytet Łódzki, Łódź 2022

Wydane przez Wydawnictwo Uniwersytetu Łódzkiego

Wydanie I. W.10706.22.0.K

Ark. druk. 12,875

ISBN 978-83-8220-884-9

e-ISBN 978-83-8220-885-6

Wydawnictwo Uniwersytetu Łódzkiego

90-237 Łódź, ul. Matejki 34A

[www.wydawnictwo.uni.lodz.pl](http://www.wydawnictwo.uni.lodz.pl)

e-mail: [ksiegarnia@uni.lodz.pl](mailto:ksiegarnia@uni.lodz.pl)

tel. 42 635 55 77

Wszystkim tym, którzy w minionym trzydziestoleciu przyczynili się do rozwoju Zakładu/Katedry/Instytutu Zagospodarowania Środowiska i Polityki Przestrzennej UŁ

*Tadeusz Marszał*



# SPIS TREŚCI

Wstęp	9
I. Geneza, rozwój kadrowy i przekształcenia struktury organizacyjnej	13
II. Baza lokalowa	31
III. Kierunki badań naukowych	33
IV. Konferencje naukowe i prace na rzecz praktyki	45
V. Dydaktyka	55
VI. Wydawnictwa ciągłe i monografie	71
VII. Sylwetki pracowników	103
Profesorowie i doktorzy habilitowani	104
Marthinus Samuel Badenhorst, Lidia Groeger, Mykoła Habrel (Gabrel), Elżbieta Kobjek, Zbigniew Makieła, Tadeusz Marszał, Stanisław Mordwa, Bohdan Posatsky, Agnieszka Rochmińska, Anna Wojnarowska	
Osoby ze stopniem doktora	145
Bartosz Bartosiewicz, Marta Borowska-Stefańska, Jarosław Ferenc, Arkadiusz Jaks, Sławomir Kobjek, Stanisław Kozłowski, Sylwia Krzysztofik, Mariusz Lamprecht, Katarzyna Leśniewska-Napierała, Anna Majewska, Edyta Masierek, Katarzyna Milewska-Osiecka, Danuta Mirowska-Walas, Monika Mularska-Kucharek, Jacek Nalewajko, Agnieszka Ogrodowczyk, Iwona Pielesiak, Mariam (Marika) Pirveli, Szymon Wiśniewski	
Pozostali pracownicy	199
Beata Ferenc, Jolanta Gierach-Piekarska, Jolanta Gruba, Dorota Grzegorzczuk, Jan Juraś, Michał Kowalski, Sylwia Kowara, Marzena Kuczyńska, Barbara Kurycka, Paulina Kurzyk, Anna Mateusiak, Izabela Michalska (Auguścik), Honorata Młynarczyk-Jasińska, Jacek May, Andrzej Nowak, Paweł Nowicki, Anna Rogaczewska, Barbara Romanowska, Magdalena Siwirska, Jerzy Stejskał, Marcin Turczyn, Aleksandra Wierucka, Halina Wojciechowska, Anna Żubrowska	
Bibliografia	205





## WSTĘP

W 2021 r. minęło 30 lat od powstania jednostki, która dziś nosi nazwę Instytutu Zagospodarowania Środowiska i Polityki Przestrzennej UŁ. Historia Instytutu (początkowo w randze samodzielnego Zakładu, a w latach 2002–2016 Katedry o tej samej nazwie) wpisuje się w o wiele bogatsze, bo już 75–letnie dzieje łódzkiego ośrodka geografii społeczno-ekonomicznej<sup>1</sup>. W pierwszych latach działalności była to niewielka jednostka naukowo-dydaktyczna, dysponująca skromnym potencjałem kadrowym i nie bez trudności wpisująca się w ukształtowaną przez dziesięciolecia strukturę geograficznych badań naukowych i zadań dydaktycznych realizowanych na Uniwersytecie Łódzkim. W kolejnych okresach pracownicy Zakładu, a później Katedry, podejmowali mozolny trud budowy solidnych podstaw funkcjonowania w ramach uczelnianych struktur, najpierw na Wydziale Biologii i Nauk o Ziemi, a później na Wydziale Nauk Geograficznych UŁ<sup>2</sup>. Czynione krok po kroku wysiłki miały na celu dookreślenie tożsamości jednostki i wypracowanie liczącego się dorobku w określonym nurcie prac badawczych realizowanych w łódzkim ośrodku geograficznym. Nie mniej istotne było jasne wyznaczenie zakresu zadań dydaktycznych, zwłaszcza na poziomie studiów magisterskich.

Rozwojowi kadrowemu Zakładu/Katedry/Instytutu – tak w wymiarze ilościowym (zwiększanie liczby etatów), jak i jakościowym (kolejne stopnie naukowe uzyskiwane przez pracowników) – towarzyszyły rozwój i stopniowe kształtowanie profilu podejmowanych badań, które były ukierunkowane przede wszystkim na problematykę zagospodarowania przestrzeni, rozwoju lokalnego i małych miast, a z czasem także na coraz bogatsze spektrum zagadnień wchodzących w zakres geografii społeczno-ekonomicznej i gospodarki przestrzennej. Dziś w dorobku pracowników Zakładu/Katedry/Instytutu znajduje się kilkadziesiąt pozycji książkowych (autorstwo bądź redakcja) oraz ponad 700 artykułów i rozdziałów w książkach publikowanych w kilkunastu krajach świata, wiele z nich w renomowanych wydawnictwach krajowych i zagranicznych.

---

1 Więcej na temat historii łódzkiego ośrodka geografii społeczno-ekonomicznej zob. T. Marszał (oprac.), *Łódzki ośrodek geografii społeczno-ekonomicznej 1945–2015. W stulecie urodzin Profesora Ludwika Straszewicza*, Wydawnictwo Uniwersytetu Łódzkiego, Łódź 2016.

2 Wydział Nauk Geograficznych wyodrębnił się z Wydziału Biologii i Nauk o Ziemi w 2001 r.

W zakresie dydaktyki – obok realizacji zajęć wpisujących się w kształcenie ogólnogeograficzne na poziomie studiów licencjackich – istotnym wydarzeniem było utworzenie współkoordynowanej przez Instytut (wcześniej Zakład i Katedrę) specjalizacji zagospodarowanie i ochrona środowiska geograficznego<sup>3</sup> na studiach magisterskich, która z czasem została przekształcona w prowadzoną już samodzielnie przez Katedrę Zagospodarowania Środowiska i Polityki Przestrzennej specjalizację zagospodarowanie środowiska i samorząd terytorialny.

Kolejny ważny krok związany ze sferą kształcenia akademickiego – wieńczący starania profesorów Tadeusza Marszała i Tadeusza Markowskiego – stanowiło utworzenie nowego interdyscyplinarnego i międzywydziałowego kierunku studiów gospodarka przestrzenna. Kierunek ten, prowadzony na poziomie studiów licencjackich, inżynierskich i magisterskich wspólnie przez Wydział Nauk Geograficznych i Wydział Zarządzania Uniwersytetu Łódzkiego, koordynowany był przez współpracujące od wielu lat Instytut Zagospodarowania Środowiska i Polityki Przestrzennej (Wydział Nauk Geograficznych) oraz Katedrę Zarządzania Miastem i Regionem (Wydział Zarządzania).

Wprowadzone w 2018 r. zmiany w systemie szkolnictwa wyższego w Polsce sprawiły, że na studiach drugiego stopnia kształcenie z zakresu gospodarki przestrzennej zostało zmodyfikowane i obecnie jest realizowane w ramach kierunku noszącego nazwę planowanie i organizacja przestrzeni, koordynowanego przez nasz Instytut.

Istotny impuls rozwojowy w początkowym okresie działalności stanowiło zaangażowanie Zakładu Zagospodarowania Środowiska i Polityki Przestrzennej we współpracę międzynarodową, czego szczególnym wyrazem były m.in. następujące przedsięwzięcia:

- zorganizowanie (przy wsparciu innych jednostek UŁ) Kongresu Association of European Schools of Planning w 1993 r.,
- realizacja (z udziałem partnerów z Francji, Niemiec, Włoch i Hiszpanii) finansowanego ze środków UE programu kształcenia kadr samorządowych (1994–1995),
- uruchomienie międzynarodowego czasopisma naukowego „European Spatial Research and Policy” (1994).

Zakład/Katedra/Instytut podejmował również zakrojone na dużą skalę działania na rzecz praktyki, wykonując szereg badań i ekspertyz służących realizacji polityki przestrzennej, zwłaszcza na poziomie lokalnym. Nawiązano

---

3 Specjalizacja zagospodarowanie i ochrona środowiska geograficznego była prowadzona wspólnie z Pracownią Kształtowania i Ochrony Środowiska UŁ.

współpracę z terytorialnymi jednostkami samorządowymi, co zaowocowało opublikowaniem w formie książkowej zwartych opracowań naukowych, odpowiadających na potrzeby społeczności lokalnych, a także dwóch cieszących się dużym zainteresowaniem wydawnictw ciągłych: „Biuletynu Szadkowskiego” oraz „Biuletynu Uniejowskiego”.

Wszystkie działania podejmowane przez zespół kierowany od początku powstania jednostki przez Tadeusza Marszał – przy szczególnym wsparciu przez blisko dwa dziesięciolecia ze strony Jacka Nalewajki, a później Elżbiety Kobojek – składają się na dorobek Zakładu/Katedry/Instytutu Zagospodarowania Środowiska i Polityki Przestrzennej, której dzisiejszy obraz jest tak znacząco różny od tego sprzed ćwierćwiecza. W 2021 r. Instytut Zagospodarowania Środowiska i Polityki Przestrzennej tworzy silny merytorycznie, blisko 20-osobowy zespół pracowników naukowo-dydaktycznych, legitymujących się znaczącymi dokonaniem naukowymi i dużym doświadczeniem dydaktycznym, a także zaangażowanych w redagowanie wydawnictw naukowych, organizację konferencji i pełnienie ważnych funkcji w stowarzyszeniach naukowych.

I to właśnie kolejne pokolenia pracowników, którzy doktoraty i habilitacje uzyskiwali już w XXI w. na Wydziale Nauk Geograficznych UŁ – odwołując się do dziedzictwa łódzkiego ośrodka antropogeografii i dorobku jego twórcy Ludwika Straszewicza (jak również jego uczniów i najbliższych współpracowników)<sup>4</sup> oraz wpisującej się w to dziedzictwo 30-letniej historii Instytutu Zagospodarowania Środowiska i Polityki Przestrzennej – będą kształtować przyszłość łódzkiego ośrodka antropogeografii i decydować o roli geografii społeczno-ekonomicznej i gospodarki przestrzennej w systemie nauk przestrzennych.

Łódź, 30 XI 2021 r.

Tadeusz Marszał

---

4 Więcej na temat profesora Ludwika Straszewicza, twórcy łódzkiego ośrodka geografii społeczno-ekonomicznej, i jego dorobku zob. m.in.: S. Pączka, *Ludwik Straszewicz – biography*, „Acta Universitatis Lodziensis. Folia Geographica” 1987, nr 10, s. 7–11; T. Marszał, *Ludwik Straszewicz (1916–1987)*, „Problems in Textile Geography” 1989, nr 3, s. 111–121; S. Liszewski, *Życiorys naukowy Profesora Ludwika Straszewicza, twórcy łódzkiej szkoły geografii ekonomicznej (1916–1987)* [w:] S. Liszewski (red.), *Profesor Ludwik Straszewicz*, ŁTN, Łódź 1997, s. 7–11 („Sylwetki Łódzkich Uczonych” z. 41); T. Marszał, *Straszewicz Ludwik* [w:] *Polski Słownik Biograficzny*, t. XLIV/2, z. 181, Instytut Historii PAN, Warszawa–Kraków 2006, s. 228–230.



---

# I. GENEZA, ROZWÓJ KADROWY I PRZEKSZTAŁCENIA STRUKTURY ORGANIZACYJNEJ

---

## Rys historyczny

Pojawienie się w strukturze Uniwersytetu Łódzkiego jednostki organizacyjnej, która dziś nosi nazwę Instytutu Zagospodarowania Środowiska i Polityki Przestrzennej, przypada na rok 1991. Geneza tej jednostki wpisuje się w historię łódzkiej geografii społeczno-ekonomicznej, z której wyrosła, gdy pojawiły się ku temu sprzyjające okoliczności. Jej powstanie to wyraz dynamicznego rozwoju antropogeografii w łódzkim ośrodku akademickim. Pomysłodawcą i inicjatorem powołania do życia, a później organizatorem jednostki, noszącej wówczas nazwę Zakładu Zagospodarowania Środowiska i Polityki Przestrzennej na ówczesnym Wydziale Biologii i Nauk o Ziemi UŁ, był Tadeusz Marszał.

Utworzona na Uniwersytecie Łódzkim po II wojnie światowej Katedra Geografii Ekonomicznej rozwijała się przez wiele lat jako homogeniczna jednostka, bez wewnętrznych podziałów organizacyjnych (od 1952 r. na Wydziale Biologii i Nauk o Ziemi). W 1956 r. kierownictwo Katedry objął Ludwik Straszewicz, któremu łódzka geografia społeczno-ekonomiczna zawdzięcza stabilny rozwój przez kolejne trzy dziesięciolecia. Działalność Profesora Ludwika Straszewicza – faktycznego twórcy łódzkiego ośrodka antropogeografii – doprowadziła do ukonstytuowania w ramach utworzonego w 1981 r. Instytutu Geografii Ekonomicznej i Organizacji Przestrzeni (zorganizowanego na bazie istniejącego wcześniej Zakładu<sup>1</sup> o tej samej nazwie) trzech jednostek wewnątrzinstytutowych o odrębnym profilu badawczym i dydaktycznym: Zakładu Geografii Miast i Turystyki, Zakładu Geografii Politycznej i Ekonomicznej Regionalnej oraz Zakładu Lokalizacji Produkcji i Gospodarki Przestrzennej<sup>2</sup>.

---

1 W 1970 r. w ramach przeprowadzonych na polskich uczelniach zmian organizacyjnych katedry zostały przemianowane na zakłady.

2 Więcej na temat historii łódzkiego ośrodka geografii społeczno-ekonomicznej zob. T. Marszał, *Łódzki ośrodek geografii społeczno-ekonomicznej w latach 1945–2015* [w:] T. Marszał (oprac.), *Łódzki ośrodek geografii społeczno-ekonomicznej (1945–2015). W stulecie urodzin Profesora Ludwika Straszewicza*, Wydawnictwo Uniwersytetu Łódzkiego, Łódź 2016, s. 13–54, a także S. Pączka, *25-lecie geografii ekonomicznej w Instytucie Geografii Uniwersytetu Łódzkiego (1945–1970)*, „Zeszyty Naukowe UŁ” 1974, ser. II, z. 55, s. 157–171; S. Liszewski, *50 lat geografii w Uniwersytecie Łódzkim (1945–1994)*, „Acta Universitatis Lodziensis. Folia

Kolejne ważne zmiany nastąpiły w 1991 r. – wprowadzone w Statucie UŁ zapisy oznaczały upodmiotowienie zakładów, które wprawdzie pozostały sfederowane w Instytucie Geografii Społeczno-Ekonomicznej i Organizacji Przestrzeni, ale już jako samodzielne jednostki organizacyjne o znacznie poszerzonych kompetencjach.

Początek lat 90. XX w. to także zbieg kilku innych wydarzeń, istotnych z punktu widzenia genezy Instytutu Zagospodarowania Środowiska i Polityki Przestrzennej. W 1990 r. Tadeusz Marszał – od 1974 r. zatrudniony w Zakładzie Geografii Ekonomicznej i Organizacji Przestrzeni, a od 1981 r. w Zakładzie Lokalizacji Produkcji i Gospodarki Przestrzennej – uzyskał stopień doktora habilitowanego<sup>3</sup> i objął stanowisko prodziekana Wydziału Biologii i Nauk o Ziemi UŁ.

Jest to również okres, w którym w Polsce podejmowane są zakrojone na coraz większą skalę działania mające na celu rozwój badań i kształcenia z zakresu problematyki środowiskowej na poziomie akademickim. Także na Uniwersytecie Łódzkim rodzi się pomysł, popierany przez ówczesnego rektora UŁ, powołania nowego wydziału w strukturze uczelni – Wydziału Ekologii i Ochrony Środowiska. Poczyniono wówczas starania, których celem było wyłonienie nowej jednostki organizacyjnej uczelni poprzez podział Wydziału Biologii i Nauk o Ziemi. Istotny element Wydziału Ekologii i Ochrony Środowiska miała stanowić geografia. Pierwszym krokiem do powołania nowego wydziału na Uniwersytecie Łódzkim było uruchomienie nowego kierunku studiów – ochrona środowiska (przejściowo specjalizacji), a następnie utworzenie Instytutu Ochrony Środowiska. Zgodnie z sugestią ówczesnego rektora UŁ, prof. M. Seweryńskiego, realizacja powyższych planów miała zostać powierzona prodziekanom Wydziału BNZ – biologowi dr. hab. Maciejowi Zalewskiemu i geografowi dr. hab. Tadeuszowi Marszałowi<sup>4</sup>. Jednocześnie ze strony władz rektorskich UŁ padła propozycja, przyjęta z aprobatą przez dr. hab. Tadeusza Marszała, utworzenia nowej jednostki geograficznej, która mogłaby

---

Geographica” 1995, nr 20, s. 5–25; *Sześćdziesiąt lat geografii w Uniwersytecie Łódzkim (1945–2005)*, t. 1, Uniwersytet Łódzki, Wydział Nauk Geograficznych, Łódź 2005, 340 ss.; S. Liszewski, *Łódzkie szkoły geograficzne* [w:] S. Gala (red.), *Rola nauczycieli łódzkich w tworzeniu dziedzictwa kulturowego Łodzi*, ŁTN, Łódź 1998, s. 385–405; S. Liszewski, *Łódzki ośrodek badań geograficznych* [w:] A. Jackowski, S. Liszewski, A. Richling (red.), *Historia geografii polskiej*, Wydawnictwo Naukowe PWN, Warszawa 2008, s. 400–418.

3 Kolokwium habilitacyjne na Wydziale Biologii i Nauk o Ziemi UŁ odbyło się 19 VI 1990 r. i w tym dniu Rada Wydziału BNZ UŁ podjęła uchwałę w sprawie nadania Tadeuszowi Marszałowi stopnia doktora habilitowanego.

4 Por. protokół z posiedzenia Rady Wydziału BNZ UŁ w dniu 28 V 1991 r.

stanowić wsparcie dla idei podniesienia rangi szeroko rozumianej problematyki środowiskowej (obejmującej także zagadnienia środowiska antropogeograficznego) na Uniwersytecie Łódzkim.

Określenie zakresu działalności merytorycznej nowo powoływanego Zakładu wymagało wnikliwego rozeznania, tak aby obok ujęcia środowiskowego uwzględniony został aspekt ekonomiczny i zachowany bardziej praktyczny charakter badań (co było zdecydowanie bliższe zainteresowaniom naukowym Tadeusza Marszała) jako wyznaczniki przyszłej działalności naukowo-dydaktycznej. Istotną decyzją – także ze strategicznego punktu widzenia – był wybór nazwy jednostki, możliwie najlepiej oddającej zakres prowadzonych prac badawczych i realizowanych zadań dydaktycznych. Tą, która spełniała powyższe wymagania i która ostatecznie została zatwierdzona, okazała się: „zagospodarowanie środowiska i polityka przestrzenna”.

Wykorzystując pojawiające się nowe możliwości rozwoju, przy poparciu ówczesnych władz uczelni i życzliwej postawie kierowników innych zakładów geograficznych, dr hab. Tadeusz Marszał przystąpił do kompletowania zespołu. Punkt wyjścia stanowiły przyznane przez rektora UŁ trzy etaty naukowo-dydaktyczne i jeden etat administracyjno-techniczny.

Nowa jednostka geograficzno-ekonomiczna o nazwie Zakład Zagospodarowania Środowiska i Polityki Przestrzennej – po pozytywnym zaopiniowaniu wniosku przez Radę Wydziału Biologii i Nauk o Ziemi<sup>5</sup> – zgodnie z Zarządzeniem rektora UŁ – została powołana do życia z dniem 1 października 1991 r.<sup>6</sup> Ostatecznie nie doprowadzono jednak do projektowanego podzielenia Wydziału Biologii i Nauk o Ziemi. Po kilku latach, w 2001 r., doszło natomiast do wyodrębnienia jako podstawowej jednostki Uniwersytetu Łódzkiego Wydziału Nauk Geograficznych. Profil działalności utworzonego w 1991 r. Zakładu Zagospodarowania Środowiska i Polityki Przestrzennej nawiązywał w jakimś stopniu do tego realizowanego w Zakładzie Lokalizacji Produkcji i Gospodarki Przestrzennej<sup>7</sup>. Wpłynęło na to zarówno to, że z tej właśnie jednostki wywodził się

---

5 Por. uchwała Rady Wydziału BNZ podjęta na posiedzeniu w dniu 25 VI 1991 r.

6 Zob. Zarządzenie Rektora UŁ nr 60 z 1991 r.

7 Zakład Lokalizacji Produkcji i Gospodarki Przestrzennej utworzony w Instytucie Geografii Ekonomicznej i Organizacji Przestrzeni w 1981 r. był przez wiele lat kierowany przez doc. dr. hab. Stanisława Pączkę. Trzon kadrowy jednostki w latach 80. XX w. stanowili: dr Jerzy Dzieciuchowicz, dr Ewa Marczyńska-Witczak, dr Tadeusz Marszał i dr Anna Niżnik. W kolejnych latach zmianie ulegała nazwa jednostki – Zakład (od 1994 r. Katedra) Gospodarki Przestrzennej i Planowania Przestrzennego, a od 2013 r. Katedra Studiów Ludnościowych i Badań nad Usługami. W 1993 r. do zespołu dołączył

kierownik nowo utworzonego Zakładu (dr hab. T. Marszał), jak i fakt, że zainteresowania naukowe oraz zakres zajęć dydaktycznych prowadzonych przez obydwie jednostki były przez wiele następnych lat dość zbieżne i obejmowały zagadnienia z zakresu geografii gospodarczej i gospodarki przestrzennej<sup>8</sup>.

Zakład Lokalizacji Produkcji i Gospodarki Przestrzennej, będący przez ponad 10 lat jednostką macierzystą organizatora Zakładu Zagospodarowania Środowiska i Polityki Przestrzennej – w 2016 r., po 35 latach funkcjonowania w różnych formach organizacyjnych, przestał istnieć (w związku z brakiem możliwości spełnienia wymogów kadrowych zapisanych w Statucie UŁ). Osoby, które wraz z T. Marszałem tworzyły tę jednostkę w latach 80. XX w., już nie pracują na Uniwersytecie Łódzkim, zaś troje spośród czterech nauczycieli akademickich zatrudnionych w niej w 2015 r. i realizujących badania oraz dydaktykę z zakresu geografii ekonomicznej i gospodarki przestrzennej z początkiem 2016 r. przeszło do Katedry Zagospodarowania Środowiska i Polityki Przestrzennej.

## Rozwój kadrowy

W okresie minionego trzydziestolecia Zakład/Katedra/Instytut Zagospodarowania Środowiska i Polityki Przestrzennej notował stały rozwój kadrowy, zarówno w odniesieniu do liczby nauczycieli akademickich, jak i uzyskiwanych stopni i tytułów naukowych. W chwili utworzenia jednostki były do niej przypisane cztery etaty naukowo-dydaktyczne i jeden administracyjno-techniczny (obsadzony przez Jolantę Grubę). Obok kierownika Zakładu dr. hab. Tadeusza Marszała (zatrudnionego wcześniej w Zakładzie Lokalizacji Produkcji i Gospodarki Przestrzennej) na trzech przyznanach przez rektora UŁ etatach asystenckich z dniem 1 października 1991 r. zostali zatrudnieni: mgr Dorota Grzegorzczuk, mgr Jolanta Gierach i mgr Stanisław Mordwa. Ten ostatni przeszedł wkrótce

---

prof. dr hab. Andrzej Werwicki, który po śmierci S. Pączki objął kierownictwo Katedry. Kolejnymi kierownikami Katedry byli: dr hab. Jerzy Dzieciuchowicz, prof. nadzw. (2003–2013), dr hab. Ewa Klima (2013–2015) i dr hab. Agnieszka Rochmińska (2015–2016).

8 Rozwój na większą skalę, od połowy lat 90. XX w., badań z zakresu geografii społecznej i ludności oraz geografii usług, a w konsekwencji także przemianowanie jednostki na Katedrę Badań Ludnościowych i Studiów nad Usługami oraz zmiana profilu prowadzonej specjalizacji dydaktycznej na kierunku geograficznym, spowodowały, że zaznaczyły się pewne różnice w programie naukowo-dydaktycznym obydwu placówek. Mimo to wiele prac badawczych prowadzonych w Katedrze Badań Ludnościowych i Badań nad Usługami nadal odnosiło się do analiz przestrzeni ekonomicznej i zagospodarowania przestrzennego.



do Zakładu Lokalizacji Produkcji i Gospodarki Przestrzennej, z którego do nowo tworzonego Zakładu został przeniesiony mgr Jerzy Stejskał. Istotne wzmocnienie jednostki w pierwszym okresie działalności stanowiło pozyskanie dr. Jacka Nalewajki, który z początkiem roku kalendarzowego 1992 przeszedł do Zakładu Zagospodarowania Środowiska i Polityki Przestrzennej z Zakładu Badań Czwartorzędu UŁ. Po uzyskaniu kolejnego etatu w 1992 r. (na którym zatrudniona została mgr Anna Rogaczewska) jednostka dysponowała już sześcioma etatami naukowo-dydaktycznymi (w tym jednym dla samodzielnego pracownika naukowego).

W pierwszej dekadzie funkcjonowania Zakładu do zespołu dołączali kolejni asystenci, którzy zastępowali osoby odchodzące z pracy lub zajmowali nowo pozyskane etaty. W sumie do 2002 r. na stanowiskach asystenckich, przez krótszy lub dłuższy okres, było zatrudnionych 12 osób. Niestety, żadna z nich nie pełni do dziś funkcji nauczyciela akademickiego na Uniwersytecie Łódzkim – w wielu przypadkach było to związane z brakiem wystarczających postępów w realizacji rozprawy doktorskiej<sup>9</sup>. Pierwsze 10-lecie to czas, w którym stosunkowo nieliczna i młoda kadra (większość to świeżo zatrudnieni asystenci), pomimo bardzo dużej rotacji, miała znaczący wpływ na dookreślenie miejsca Zakładu Zagospodarowania Środowiska i Polityki Przestrzennej w ukształtowanej w minionych dziesięcioleciach strukturze badań naukowych oraz działalności dydaktycznej realizowanej w łódzkim ośrodku geograficznym. Wypracowany w tym czasie dorobek naukowy i ugruntowanie pozycji w zakresie kształcenia studentów stanowiły podwaliny pod dalszy, szybszy już rozwój kadrowy, który zarysował się w ostatnim 20-leciu funkcjonowania jednostki<sup>10</sup>.

W kolejnych latach zaznaczyły się wyraźna stabilizacja i konsolidacja kadry naukowej. Prawie wszystkie osoby podejmujące pracę na stanowiskach asystenckich po 2002 r. z czasem uzyskiwały stopnie naukowe doktora.

---

9 Spośród osób zatrudnionych w Zakładzie do 2002 r. cztery uzyskały doktoraty – dr J. Ferenc (od 2016 r. prezydent Radomska), dr M. Pirveli (obecnie zatrudniona na Uniwersytecie Szczecińskim), dr K. Milewska-Osiecka i dr M. Turczyn (obecnie zatrudniony w Pracowni Techniki Komputerowych i Graficznych na Wydziale Nauk Geograficznych UŁ). Pełniący niegdyś obowiązki asystenta naukowo-dydaktycznego mgr Andrzej Nowak jest dziś zatrudniony w Instytucie Zagospodarowania Środowiska i Polityki Przestrzennej na stanowisku technicznym.

10 Na temat funkcjonowania Zakładu Zagospodarowania Środowiska i Polityki Przestrzennej w pierwszym okresie istnienia tej jednostki zob. T. Marszał (red.), *Geografia społeczno-ekonomiczna w Uniwersytecie Łódzkim. Informator Instytutu Geografii Ekonomicznej i Organizacji Przestrzeni*, Wydawnictwo Uniwersytetu Łódzkiego, Łódź 1997, s. 25–29.

Zespół został istotnie wzmocniony poprzez zatrudnienie kilku doświadczonych pracowników spoza UŁ (prof. B. Posatsky, prof. M. Badenhorst, dr hab. M. Habrel, dr A. Wojnarowska, dr S. Kozłowski, dr S. Krzysztofik), a także dzięki pozyskaniu osób, które przeszły do Katedry Zagospodarowania Środowiska i Polityki Przestrzennej z innych jednostek Wydziału Nauk Geograficznych – Zakładu Geomorfologii (dr hab. E. Kobojek, dr S. Kobojek i dr A. Jaksa) oraz z Katedry Studiów Ludnościowych i Badań nad Usługami (dr hab. L. Groeger, dr hab. S. Mordwa i dr hab. A. Rochmińska). Dziś Instytut liczy 18 etatów nauczycieli akademickich oraz dwa i pół etatu pracowników administracyjno-technicznych.

Trzydzieści lat historii Zakładu/Katedry/Instytutu charakteryzowała, jak już wcześniej wspomniano, dość znaczna rotacja pracowników – łącznie przez ten cały okres w jednostce zatrudnione były 54 osoby, w tym 44 pracowników naukowo-dydaktycznych. Wśród byłych pracowników można wyróżnić trzy podstawowe grupy. Najliczniejsza z nich to osoby, które rezygnowały z pracy z uwagi na brak wystarczających postępów w zakresie realizacji badań naukowych prowadzących do uzyskania stopnia doktora. Kilka innych osób odeszło ze względu na osiągnięcie wieku emerytalnego (S. Kozłowski, J. Nalewajko, S. Kobojek, M. Habrel) lub wygaśnięcie umowy o pracę podejmowanej tylko na określony czas, co dotyczyło zatrudnianych w Zakładzie/Katedrze cudzoziemców (B. Posatsky, M. Badenhorst). Zmiana polityki kadrowej na Uniwersytecie Łódzkim spowodowała także rozwiązanie stosunku pracy z osobami zatrudnionymi na tzw. drugim etacie (D. Mirowska-Walas, Z. Makieta, S. Krzysztofik).

Nie mniej istotnym od rosnącej liczby pracowników był rozwój jakościowy Zakładu/Katedry/Instytutu, szczególnie dynamiczny po 2010 r., a związany z uzyskiwaniem kolejnych stopni naukowych. W okresie minionego 30-lecia jedna osoba zdobyła tytuł profesora (Tadeusz Marszał, 2002 r.), jedna stopień doktora habilitowanego (Anna Wojnarowska, 2019 r.), a 10 stopnie doktora. Dołączenie w ostatnich latach do zespołu osób posiadających już stopnie doktora (A. Wojnarowska, S. Kobojek, A. Jaksa, E. Masierek, S. Krzysztofik) i doktora habilitowanego (E. Kobojek, L. Groeger, S. Mordwa, A. Rochmińska) umożliwiło sukcesywne budowanie potencjału kadrowego jednostki, której jedna trzecia obecnego składu to samodzielni pracownicy nauki (sześć osób), a prawie wszystkie pozostałe osoby posiadają stopień doktora.

Tabela I.1. Rozwój kadrowy Zakładu/Katedry/Instytutu Zagospodarowania Środowiska i Polityki Przestrzennej Uł w latach 1991–2021 (wg stanu na 31 XII)

Lata	Liczba etatów (pracowników*) naukowo- dydaktycznych wg stopni i tytułów naukowych					Pracownicy adm.-tech.
	prof.	dr hab.	dr	mgr	razem	
1991	–	1		3	4	1
1992	–	1	1	4	6	1
1993–1994	–	1	1	5	7	1
1995	–	1 <sup>1/2</sup> (2*)	1 <sup>1/2</sup> (2*)	4	7 (8*)	1
1996–2000	–	1 <sup>1/2</sup> (2*)	1 <sup>1/4</sup> (2*)	4	6 <sup>3/4</sup> (8*)	1
2001	–	3 (4*)	1 <sup>1/4</sup> (2*)	5	9 <sup>1/4</sup> (11*)	1
2002	1	1 <sup>1/2</sup> (2*)	2 <sup>1/4</sup> (3*)	4	8 <sup>3/4</sup> (10*)	1
2003	1	–	2 <sup>1/4</sup> (3*)	6	9 <sup>1/4</sup> (10*)	1
2004	1	–	2	6	9	1
2005–2007	1	1	2	6	10	1
2008	1	1	5	4	11	1
2009	1	1	5	5	12	1
2010	1	1	6	4	12	1
2011	1	2	7	4	14	2
2012	1	2	9	2 (3*)	14	2
2013	1	2	9	3	15	2
2014	1	2	11	1	15	2
2015	1	2	10 <sup>1/2</sup> (11*)	1 <sup>1/2</sup> (2*)	15 (16*)	2
2016	1	5	11	1	18	2 <sup>1/2</sup> (3*)
2017	1	5	9	3	18	2 <sup>1/2</sup> (3*)
2018	1	5	10	2	18	2 <sup>1/2</sup> (3*)
2019	1	6	8 <sup>1/2</sup> (9*)	2 <sup>1/2</sup> (3*)	18	2 <sup>1/2</sup> (3*)
2020	1	6	9	2	18	2 <sup>1/2</sup> (3*)
2021	1	5	9	3	18	2 <sup>1/2</sup> (4*)

Objaśnienia: \* – liczba pracowników

Źródło: opracowanie własne.

Analizując rozwój kadrowy, warto zwrócić uwagę na pewien rys wyróżniający Zakład/Katedrę/Instytut Zagospodarowania Środowiska i Polityki Przestrzennej na tle innych jednostek prowadzących działalność naukowo-dydaktyczną w obszarze subdyscypliny antropogeograficznej. Tym wyróżnikiem jest interdyscyplinarna struktura zatrudnienia – obok osób posiadających magisterium w zakresie geografii są też, zarówno wśród obecnych, jak i byłych pracowników, absolwenci studiów ekonomicznych (m.in. T. Marszał, E. Masierek), gospodarki przestrzennej (K. Leśniewska-Napierała, M. Kowalski, S. Wiśniewski, M. Borowska-Stefańska), architektury i urbanistyki (B. Posatsky, M. Badenhorst, M. Habrel, A. Wojnarowska, D. Mirowska-Walas, S. Krzysztofik), socjologii (M. Mularska-Kucharek) i archeologii (A. Majewska). Także wśród osób legitymujących się stopniami doktora i doktora habilitowanego zatrudnione są osoby, które uzyskały kolejne (po magisterium) stopnie naukowe w obrębie innych dyscyplin niż geografia, mianowicie architektury i urbanistyki, ekonomii oraz socjologii. Niezależnie od tej interdyscyplinarności należy podkreślić efektywne łączenie wiedzy z różnych obszarów nauk społecznych (w których usytuowany jest główny nurt działalności Instytutu) i nauk przyrodniczych. Świadczy o tym znaczący udział w realizacji zadań naukowych i dydaktycznych geografów specjalizujących się w problematyce przyrodniczej (J. Nalewajko, E. Kobjek, S. Kobjek).

Do budowy dorobku Zakładu/Katedry/Instytutu Zagospodarowania Środowiska i Polityki Przestrzennej przyczynili się także pracownicy pochodzący z zagranicznych ośrodków naukowych. Obok osób pozostających na etatach uniwersyteckich przez dłuższy, kilkuletni okres (B. Posatsky, M. Badenhorst, M. Habrel) byli to profesorowie wizytujący (*visiting professor*), realizujący kilkumiesięczne pobyty i afiliowani przy Katedrze/Instytucie<sup>11</sup>.

Ta dynamika rozwoju kadrowego oraz zróżnicowanie zespołu naukowo-dydaktycznego reprezentującego także inne niż antropogeografia subdyscypliny, dyscypliny i obszary wiedzy stanowią ważne i niezwykle korzystne uwarunkowanie rozwoju działalności, tak naukowej, jak i dydaktycznej Katedry.

---

11 Profesorowie wizytujący – wśród nich: Joseph Salukvadze z Uniwersytetu w Tbilisi (2013/2014), Anna Geppert z Uniwersytetu Paris IV (2014/2015, 2015/2016), Gabor Pirisi z Uniwersytetu w Peczu na Węgrzech (2016/2017), Jernej Zupančič z Uniwersytetu Lublańskiego w Słowenii (2017/2018), Tadeusz Siwek z Uniwersytetu w Ostrawie w Czechach (2018/2019) i Christopher Cusack z Keene State College, USA (2019/2010) – prowadzili zajęcia ze studentami gospodarki przestrzennej w wymiarze przekraczającym 60 godz. rocznie.

Tabela 1.2. Zatrudnienie (wg stopni i tytułów naukowych) w Zakładzie/Katedrze/Instytucie Zagospodarowania Środowiska i Polityki Przestrzennej UŁ w latach 1991–2021 (wg stanu na 31 XII)

Rok	Pracownicy wg stopni i tytułów naukowych				
	prof.	dr hab.	dr	mgr	
1	2	3	4	5	
1991	-	T. Marszał	-		J. Gierach-Piekarska, D. Grzegorzcyk, J. Stejskał
1992	-	T. Marszał	J. Nalewajko		J. Ferenc, J. Gierach-Piekarska, D. Grzegorzcyk, A. Rogaczewska
1993	-	T. Marszał	J. Nalewajko		J. Ferenc, J. Gierach-Piekarska, D. Grzegorzcyk, M. Pirveli, A. Rogaczewska
1994	-	T. Marszał	J. Nalewajko		J. Ferenc, J. Gierach-Piekarska, D. Grzegorzcyk, M. Pirveli, A. Rogaczewska
1995	-	T. Marszał, B. Posatskyy*	D. Mirowska-Walas*, J. Nalewajko		J. Ferenc, J. Gierach-Piekarska, D. Grzegorzcyk, M. Pirveli
1996	-	T. Marszał, B. Posatskyy*	D. Mirowska-Walas**, J. Nalewajko		J. Ferenc, J. Gierach-Piekarska, J. Juraś, M. Pirveli
1997	-	T. Marszał, B. Posatskyy*	D. Mirowska-Walas**, J. Nalewajko		J. Ferenc, J. Gierach-Piekarska, J. Juraś, M. Pirveli
1998	-	T. Marszał, B. Posatskyy*	D. Mirowska-Walas**, J. Nalewajko		J. Ferenc, J. Juraś, J. May, M. Pirveli
1999	-	T. Marszał, B. Posatskyy*	D. Mirowska-Walas**, J. Nalewajko		J. Ferenc, J. Juraś, J. May, M. Pirveli

Tabela I.2. (cd.)

1	2	3	4	5
2000	-	T. Marszał, B. Posatskyy*	D. Mirowska-Walas**, J. Nalewajko	J. Ferenc, J. May, K. Milewska, M. Turczyn
2001	-	M. Badenhorst, T. Marszał, B. Posatskyy*, Z. Makieja*	D. Mirowska-Walas**, J. Nalewajko	J. Ferenc, J. May, K. Milewska-Osiecka, A. Nowak, M. Turczyn
2002	T. Marszał	M. Badenhorst, B. Posatskyy*	M. Ferenc, D. Mirowska-Walas**, J. Nalewajko	J. May, K. Milewska, A. Nowak, M. Turczyn
2003	T. Marszał	-	S. Kozłowski, D. Mirowska-Walas**, J. Nalewajko	M. Lamprecht, K. Milewska-Osiecka, H. Młynarczyk-Jasińska, A. Nowak, A. Ogrodowczyk, M. Turczyn
2004	T. Marszał	-	S. Kozłowski, J. Nalewajko	M. Lamprecht, K. Milewska-Osiecka, H. Młynarczyk-Jasińska, A. Nowak, A. Ogrodowczyk, M. Turczyn
2005	T. Marszał	M. Habrel	S. Kozłowski, J. Nalewajko	M. Lamprecht, K. Milewska-Osiecka, H. Młynarczyk-Jasińska, A. Nowak, A. Ogrodowczyk, M. Turczyn
2006	T. Marszał	M. Habrel	S. Kozłowski, J. Nalewajko	M. Lamprecht, K. Milewska-Osiecka, H. Młynarczyk-Jasińska, A. Nowak, A. Ogrodowczyk, M. Turczyn
2007	T. Marszał	M. Habrel	S. Kozłowski, J. Nalewajko	B. Bartosiewicz, M. Lamprecht, K. Milewska-Osiecka, A. Nowak, A. Ogrodowczyk, M. Turczyn
2008	T. Marszał	M. Habrel	B. Bartosiewicz, S. Kozłowski, K. Milewska-Osiecka, J. Nalewajko, A. Wojnarowska	M. Lamprecht, A. Nowak, A. Ogrodowczyk, M. Turczyn

2009	T. Marszał	M. Habrel	B. Bartosiewicz, S. Kozłowski, K. Milewska-Osiecka, J. Nalewajko, A. Wojnarowska	M. Lamprecht, M. Mularska-Kucharek, A. Nowak, A. Ogrodowczyk, I. Pielesiak
2010	T. Marszał	M. Habrel	B. Bartosiewicz, S. Kozłowski, M. Lamprecht, K. Milewska-Osiecka, J. Nalewajko, A. Wojnarowska	S. Kowara, M. Mularska-Kucharek, A. Ogrodowczyk, I. Pielesiak
2011	T. Marszał	M. Habrel, E. Kobjek	B. Bartosiewicz, S. Kobjek, S. Kozłowski, M. Lamprecht, K. Milewska-Osiecka, A. Ogrodowczyk, A. Wojnarowska	M. Borowska-Stefańska, S. Kowara, M. Mularska-Kucharek, I. Pielesiak
2012	T. Marszał	M. Habrel, E. Kobjek	B. Bartosiewicz, S. Kobjek, S. Kozłowski, M. Lamprecht, K. Milewska-Osiecka, M. Mularska-Kucharek, A. Ogrodowczyk, I. Pielesiak, A. Wojnarowska	M. Borowska-Stefańska, M. Kowalski*, (S. Kowara), S. Wiśniewski*
2013	T. Marszał	M. Habrel, E. Kobjek	B. Bartosiewicz, A. Jaksza (urlup sem. letni), S. Kobjek, M. Lamprecht, K. Milewska-Osiecka, M. Mularska-Kucharek, A. Ogrodowczyk, I. Pielesiak, A. Wojnarowska	M. Borowska-Stefańska, M. Kowalski, S. Wiśniewski
2014	T. Marszał	M. Habrel, E. Kobjek	B. Bartosiewicz, M. Borowska-Stefańska, (A. Jaksza), S. Kobjek, M. Lamprecht, K. Leśniewska, K. Milewska-Osiecka, M. Mularska-Kucharek, A. Ogrodowczyk, I. Pielesiak, S. Wiśniewski, A. Wojnarowska	M. Kowalski

Tabela 1.2. (cd.)

1	2	3	4	5
2015	T. Marszał	M. Habrel, E. Kobojeł	B. Bartosiewicz, M. Borowska- -Stefańska, (A. Jaksa), S. Kobojeł, M. Lamprecht, K. Leśniowska, E. Masierek, K. Milewska-Osiecka, K. Milewska-Osiecka*, M. Mularska- -Kucharek, (A. Ogrodowczyk), I. Pielesiak, S. Wiśniowski, A. Wojnarowska	M. Kowalski, <u>M. Siwirska*</u>
2016	T. Marszał	L. Groeger, M. Habrel, E. Kobojeł, S. Mordwa, A. Rochmińska	B. Bartosiewicz, M. Borowska- -Stefańska, (A. Jaksa), S. Kobojeł, M. Lamprecht, K. Leśniowska- -Napierata, E. Masierek, M. Mularska-Kucharek, A. Ogrodowczyk, I. Pielesiak, S. Wiśniowski, A. Wojnarowska	<u>M. Kowalski</u>
2017	T. Marszał	L. Groeger, M. Habrel, E. Kobojeł, S. Mordwa, A. Rochmińska	B. Bartosiewicz, (M. Borowska- -Stefańska), (A. Jaksa), S. Kobojeł, M. Lamprecht, K. Leśniowska-Napierata, E. Masierek, M. Mularska-Kucharek, (A. Ogrodowczyk), I. Pielesiak, S. Wiśniowski, A. Wojnarowska	M. Kowalski, <u>D. Nogala, P. Nowicki</u>
2018	T. Marszał	L. Groeger, M. Habrel, E. Kobojeł, S. Mordwa, A. Rochmińska	B. Bartosiewicz, M. Borowska- -Stefańska, (A. Jaksa), S. Kobojeł, M. Lamprecht, K. Leśniowska-Napierata, E. Masierek, A. Ogrodowczyk, I. Pielesiak, S. Wiśniowski, A. Wojnarowska	M. Kowalski, <u>P. Nowicki</u>



2019	T. Marszał	L. Groeger, M. Habrel, E. Kobołek, S. Mordwa, A. Rochmińska, A. Wojnarowska	B. Bartosiewicz, M. Borowska-Stefańska, (A. Jaksa), <u>S. Kobołek*</u> , M. Lamprecht, K. Leśniewska-Napierała, E. Masierek, A. Ogródowczyk, I. Pielesiak, S. Wiśniewski	M. Kowalski, P. Kurzyk, <u>P. Nowicki*</u>
2020	T. Marszał	L. Groeger, M. Habrel, E. Kobołek, S. Mordwa, A. Rochmińska, A. Wojnarowska	B. Bartosiewicz, M. Borowska-Stefańska, (A. Jaksa), <u>S. Kobołek*</u> , <u>S. Krzysztofik*</u> , M. Lamprecht, K. Leśniewska-Napierała, E. Masierek, A. Ogródowczyk, I. Pielesiak, S. Wiśniewski	M. Kowalski, P. Kurzyk
2021	T. Marszał	L. Groeger, E. Kobołek, S. Mordwa, A. Rochmińska, A. Wojnarowska	B. Bartosiewicz, M. Borowska-Stefańska, (A. Jaksa), A. Majewska, M. Lamprecht, K. Leśniewska-Napierała, E. Masierek, A. Ogródowczyk, I. Pielesiak, S. Wiśniewski	M. Kowalski, P. Kurzyk, vacat (z dn. 15 II 2022 r. objęty przez Karola Drobnińskiego)

Objaśnienia: (w nawiasie) – osoby przebywające na urlopie; z podkreśleniem – osoby zatrudnione na zastępstwo;

\* osoby zatrudnione w wymiarze 1/2 etatu; \*\* osoby zatrudnione w wymiarze 1/4 etatu

Źródło: opracowanie własne.

Wkład w funkcjonowanie Katedry/Instytutu wnieśli również pracownicy administracyjno-techniczni, przy czym o ile w latach 90. XX w. rotacja na tym stanowisku była dość znaczna<sup>12</sup>, to gdy w 2001 r. prowadzenie sekretariatu objęła mgr inż. Aleksandra Wierucka, nastąpiło ustabilizowanie sytuacji na tej jakże ważnej z punktu widzenia codziennych obowiązków administracyjnych posadzie. W 2011 r. w Katedrze został uruchomiony drugi etat administracyjno-techniczny, na który zaangażowano mgr. Andrzeja Nowaka, a w 2016 r. na kolejną ½ etatu administracyjno-technicznego przyjęto mgr Barbarę Romanowską. W 2018 r. w miejsce tej ostatniej została zatrudniona dr Anna Mateusiak, przejmując obowiązki związane przede wszystkim z redakcją publikacji instytutowych. W trakcie urlopu macierzyńskiego dr Annę Mateusiak zastępowała mgr Izabela Auguścik. W 2021 r. wraz z przejściem mgr A. Wieruckiej na ¼ etatu, pozostałe ¾ etatu w sekretariacie Instytutu otrzymała absolwentka gospodarki przestrzennej mgr Anna Żubrowska.

## Struktura organizacyjna

Od początku istnienia Zakład Zagospodarowania Środowiska i Polityki Przestrzennej – wpisany w strukturę federacyjnego Instytutu Geografii Ekonomicznej i Organizacji Przestrzeni<sup>13</sup> – był samodzielną jednostką organizacyjną Wydziału Biologii i Nauk o Ziemi UŁ.

Ważną datą w historii łódzkiego ośrodka geograficznego, a tym samym i Zakładu Zagospodarowania Środowiska i Polityki Przestrzennej, był rok 2001, kiedy to doszło do wyodrębnienia z Wydziału Biologii i Nauk o Ziemi UŁ

---

12 W latach 1991–2001 sekretariat Zakładu Zagospodarowania Środowiska i Polityki Przestrzennej prowadziły kolejno: Jolanta Gruba, Halina Wojciechowska, Marzena Gralewska (Kuczyńska), Beata Ferenc i Barbara Kurycka.

13 Po powołaniu do życia Zakładu Zagospodarowania Środowiska i Polityki Przestrzennej w 1991 r. Instytut Geografii Ekonomicznej i Organizacji Przestrzeni (później Instytut Geografii Społeczno-Ekonomicznej i Organizacji Przestrzeni) tworzyły cztery jednostki – także: Zakład Geografii Miast i Turyzmu, Zakład Geografii Politycznej i Studiów Regionalnych (wcześniej Zakład Geografii Politycznej i Ekonomicznej Regionalnej) oraz Zakład Gospodarki Przestrzennej i Planowania Przestrzennego (wcześniej Zakład Lokalizacji Produkcji i Gospodarki Przestrzennej). Jednocześnie zmienił się zasadniczo charakter Instytutu, który stał się federacją wchodzących w jego skład jednostek, co oznaczało de facto decentralizację wszystkich kluczowych decyzji na poziom katedr i samodzielnych zakładów, przy jednoczesnym ograniczeniu roli Instytutu do koordynacji niektórych zadań dydaktycznych.

Wydziału Nauk Geograficznych, który stał się podstawową jednostką organizacyjną Uniwersytetu Łódzkiego<sup>14</sup>.

W miarę rozwoju kadrowego zmianie ulegała forma organizacyjna powołanego do życia w 1991 r. Zakładu. Pojawienie się w jego składzie osoby z tytułem profesora zaowocowało podniesieniem jednostki do rangi Katedry<sup>15</sup>, co oficjalnie miało miejsce dnia 1 XII 2002 r.<sup>16</sup>

Kolejna zmiana nastąpiła w 2008 r., gdy w obrębie homogenicznej dotychczas struktury Katedry Zagospodarowania Środowiska i Polityki Przestrzennej, kierowanej przez prof. dr. hab. T. Marszał, zostały utworzone dwie pomocnicze jednostki organizacyjne<sup>17</sup>, a mianowicie Zakład Zagospodarowania Środowiska, którego kierownictwo objął prof. dr. hab. T. Marszał, oraz Zakład Polityki Przestrzennej, kierowany przez dr. hab. M. Habrela, prof. nadzw. (od 2018 r. prof. UŁ). W 2012 r. została powołana do życia trzecia wewnątrzkatedralna jednostka organizacyjna – Zakład Fizjografii i Planowania Przestrzennego<sup>18</sup>, kierowana przez dr. hab. E. Koboжек, prof. nadzw. (od 2018 r. prof. UŁ).

Pomimo podziału Katedry na Zakłady – odzwierciedlającego zainteresowania naukowe pracowników i kierunki badań realizowanych w Katedrze – pozostawała ona homogeniczną jednostką organizacyjną. Decydowały o tym zarówno uwarunkowania formalno-prawne, które wszystkie istotne decyzje sytuowały na poziomie kierownictwa Katedry, jak i wypracowany model działania – akceptowany przez zespół – odwołujący się do polityki elastycznego podziału zadań naukowych, dydaktycznych i organizacyjnych, niezależnie od oficjalnej przynależności do poszczególnych zakładów. Przynależność Katedry do federacyjnego Instytutu Geografii Społeczno-Ekonomicznej i Organizacji Przestrzeni także nie powodowała istotnych skutków od strony praktycznej z uwagi na decentralizację wszystkich kluczowych decyzji (w tym przede wszystkim kadrowych i finansowych) na poziom katedr.

---

14 Zob. Zarządzenie Rektora UŁ nr 61 z 3 VII 2001 r.

15 Por. Zarządzenie Rektora UŁ nr 36 z 29 XI 2002 r.

16 W 2002 r. tytuł profesora uzyskał dotychczasowy kierownik Zakładu Zagospodarowania Środowiska i Polityki Przestrzennej UŁ dr. hab. Tadeusz Marszał.

17 Por. Zarządzenie Rektora UŁ nr 19 z 1 X 2008 r.

18 Por. Zarządzenie Rektora UŁ nr 157 z 28 IX 2012 r.

Tabela I.3. Rozwój instytucjonalny i struktura organizacyjna Zakładu/Katedry/Instytutu Zagospodarowania Środowiska i Polityki Przestrzennej UŁ w latach 1991–2021

<b>1991–2002</b>
<b>ZAKŁAD ZAGOSPODAROWANIA ŚRODOWISKA I POLITYKI PRZESTRZENNEJ</b> kierownik: dr hab. T. Marszał
<b>2002–2008</b>
<b>KATEDRA ZAGOSPODAROWANIA ŚRODOWISKA I POLITYKI PRZESTRZENNEJ</b> kierownik: prof. dr hab. T. Marszał
<b>2008–2012</b>
<b>KATEDRA ZAGOSPODAROWANIA ŚRODOWISKA I POLITYKI PRZESTRZENNEJ</b> kierownik: prof. dr hab. T. Marszał
<b>Zakład Zagospodarowania Środowiska</b> kierownik: prof. dr hab. T. Marszał
<b>Zakład Polityki Przestrzennej</b> kierownik: dr hab. M. Habrel, prof. nadzw.
<b>2012–2016</b>
<b>KATEDRA ZAGOSPODAROWANIA ŚRODOWISKA I POLITYKI PRZESTRZENNEJ</b> kierownik: prof. dr hab. T. Marszał
<b>Zakład Zagospodarowania Środowiska</b> kierownik: prof. dr hab. T. Marszał
<b>Zakład Polityki Przestrzennej</b> kierownik: dr hab. M. Habrel, prof. nadzw.
<b>Zakład Fizjografii i Planowania Przestrzennego</b> kierownik: dr hab. E. Koboжек, prof. nadzw.
<b>2016</b>
<b>INSTYTUT ZAGOSPODAROWANIA ŚRODOWISKA I POLITYKI PRZESTRZENNEJ</b> dyrektor: prof. dr hab. T. Marszał, z-ca dyrektora: dr hab. E. Koboжек, prof. nadzw.

<b>2016</b>
<b>Zakład Zagospodarowania Środowiska</b> kierownik: prof. dr hab. T. Marszał
<b>Zakład Polityki Przestrzennej</b> kierownik: dr hab. M. Habrel, prof. nadzw.
<b>Zakład Fizjografii i Planowania Przestrzennego</b> kierownik: dr hab. E. Koboжек, prof. nadzw.
<b>Zakład Geografii Gospodarczej i Polityki Społecznej</b> kierownik: dr hab. A. Rochmińska, prof. nadzw.
<b>2021</b>
<b>INSTYTUT ZAGOSPODAROWANIA ŚRODOWISKA I POLITYKI PRZESTRZENNEJ</b> dyrektor: prof. dr hab. T. Marszał, z-ca dyrektora: dr hab. E. Koboжек, prof. UŁ., z-ca dyrektora: dr M. Lamprecht [18 etatów nauk.-dyd., w tym 1 prof. i 5 dr hab.; 2 ½ etatu adm.-tech.] sekretariat: mgr inż. A. Wierucka, mgr A. Żubrowska pracownicy adm.-tech.: dr A. Mateusiak, mgr A. Nowak

Źródło: opracowanie własne.

W 2016 r. nastąpiła kolejna kluczowa zmiana organizacyjna – 1 X Katedra, która osiągnęła odpowiedni stan kadrowy, zgodny z wymogami Statutu UŁ<sup>19</sup> – decyzją rektora UŁ, prof. A. Różalskiego, została podniesiona do rangi instytutu kierunkowego. Jednocześnie w strukturze Instytutu Zagospodarowania Środowiska i Polityki Przestrzennej pojawiła się, obok już wcześniej istniejących trzech wewnątrzinstytutowych zakładów, czwarta jednostka – Zakład Geografii Gospodarczej i Polityki Społecznej<sup>20</sup>.

W 2021 r., mając na uwadze potrzeby rozwojowe jednostki, ewolucję kierunków prowadzonych badań oraz zakres realizowanych zadań dydaktycznych, a także ograniczone praktyczne korzyści płynące z funkcjonowania wewnątrzinstytutowej struktury, zespół Instytutu uznał, że utrzymywanie dotychczasowego

19 Zgodnie ze Statutem UŁ instytut kierunkowy mógł zostać utworzony, gdy w jego składzie znajdowało się co najmniej sześć osób, zatrudnionych w UŁ jako podstawowym miejscu pracy, posiadających tytuł naukowy lub stopień naukowy doktora habilitowanego, w tym co najmniej jedna osoba posiadająca tytuł naukowy.

20 Por. Zarządzenie Rektora UŁ nr 134 z 12 IX 2016 r.

podziału na zakłady jest bezcelowe<sup>21</sup>. W rezultacie na wniosek dyrektora Instytutu rektor UŁ wydał zarządzenie o likwidacji z dniem 1 X dotychczasowych zakładów<sup>22</sup>, co oznaczało dalsze funkcjonowanie tego samego zespołu naukowo-dydaktycznego, ale w jednolitej już strukturze organizacyjnej.

Obecnie Instytut Zagospodarowania Środowiska i Polityki Przestrzennej jest jedną z 10 samodzielnych jednostek organizacyjnych Wydziału Nauk Geograficznych UŁ i jedną z czterech, których działalność naukowa i dydaktyczna koncentruje się wokół problematyki przestrzeni społeczno-ekonomicznej. Usytuowanie i potencjał kadrowy Instytutu na tle innych jednostek Wydziału przedstawia tabela I.4.

Co charakterystyczne, oscylujący w granicach 1/3 udział Instytutu w potencjale kadrowym wydziału jest znacznie niższy niż udział tej jednostki w dorobku naukowym WNG UŁ i jej wkład w kształcenie studentów na tym wydziale<sup>23</sup>.

Tabela I.4. Struktura organizacyjna i potencjał kadrowy Wydziału Nauk Geograficznych UŁ wg jednostek organizacyjnych (wg stanu na 1 X 2021)

Nazwa jednostki	Liczba etatów nauczycieli akademickich	
	ogółem	prof. i dr hab.
Katedra Geografii Fizycznej	8	2
Katedra Geomorfologii i Paleogeografii	7	4
Katedra Meteorologii i Klimatologii	6	3
Pracownia Hydrologii i Gospodarki Wodnej	3	2
Pracownia Geologii	3	2
Katedra Geografii Politycznej i Studiów Regionalnych	6	3
Katedra Geografii Regionalnej i Społecznej	5 <sup>1</sup> / <sub>3</sub>	1 <sup>1</sup> / <sub>3</sub>
<b>Instytut Zagospodarowania Środowiska i Polityki Przestrzennej</b>	<b>18</b>	<b>6</b>
Instytut Geografii Miast i Turyzmu	27	10
Pracownia Dydaktyki Geografii	2 <sup>1</sup> / <sub>2</sub>	<sup>1</sup> / <sub>2</sub>
<b>RAZEM WNG UŁ</b>	<b>85 <sup>5</sup>/<sub>6</sub></b>	<b>34 <sup>5</sup>/<sub>6</sub></b>

Źródło: opracowanie własne.

21 Nie bez znaczenia były również zachodzące w Instytucie zmiany personalne, m.in. przejście na emeryturę w 2021 r. kierownika jednego z zakładów, a w 2022 r. także dyrektora Instytutu i kierownika kolejnego Zakładu.

22 Por. Zarządzenie Rektora UŁ nr 171 z dnia 29 VI 2021 r.

23 Por. m.in. tab. V.2. i tab. V.4. w rozdz. V.

---

## II. BAZA LOKALOWA

---

Przez ponad cztery dekady (od 1956 r.) łódzka geografia społeczno-ekonomiczna funkcjonowała w budynku przy al. Kościuszki 21, użytkowanym wspólnie z innymi, nie tylko geograficznymi jednostkami Uniwersytetu Łódzkiego. I właśnie w tym obiekcie utworzony w 1991 r. Zakład Zagospodarowania Środowiska i Polityki Przestrzennej miał swoją pierwszą siedzibę. Było to kilka pokoi – zajmowanych wcześniej przez uniwersytecki ośrodek Alliance Française – które Zakładowi przydzieliły władze uczelni. Znajdowały się one na dwóch piętrach poprzecznej oficyny budynku (nad bramą przejściową, łączącą podwórka od strony al. Kościuszki i ul. Wólczańskiej). Położone nieco na uboczu, duże i ciche pomieszczenia zaspokajały wymagania niewielkiego wówczas, kilkuosobowego zespołu.

Transformacja systemowa, restytucja prywatnej własności oraz rosnące potrzeby szybko rozwijającej się antropogeografii (zarówno pod względem kadrowym, jak i instytucjonalnym) spowodowały konieczność podjęcia pilnych działań w celu znalezienia nowej siedziby dla łódzkiej geografii. Rozwiązanie tej kwestii nastąpiło dopiero na przełomie XX i XXI w., gdy geografia pozyskała poprodukcyjne obiekty przy ul. Kopcińskiego 31 i Narutowicza 88. W latach 1999–2001, po gruntownym remoncie i adaptacji do potrzeb działalności naukowo-dydaktycznej, oddano do użytku trzy budynki o łącznej powierzchni 5,2 tys. m<sup>2</sup> (przy ul. Kopcińskiego)<sup>1</sup>. W 1999 r. do głównego budynku Collegium Geographicum przy ul. Kopcińskiego przenieśli się wszystkie jednostki antropogeograficzne, także Zakład Zagospodarowania Środowiska i Polityki Przestrzennej. Początkowo do dyspozycji Zakładu/Katedry pozostawało pięć pomieszczeń na trzecim piętrze Collegium Geographicum. Z czasem rozwój kadrowy i zmiany organizacyjne zaowocowały powiększeniem bazy lokalowej Katedry, która od 2012 r. zajmowała już dziewięć pomieszczeń na pierwszym i na trzecim piętrze budynku przy ul. Kopcińskiego<sup>2</sup>, o łącznej powierzchni 206 m<sup>2</sup>.

---

1 W 2003 r. do użytku został oddany kolejny budynek o powierzchni 3,6 tys. m<sup>2</sup> (przy ul. Narutowicza 88), gdzie siedzibę mają jednostki fizyczno-geograficzne oraz dziekanat WNG UŁ.

2 Pokoje na pierwszym piętrze przy ul. Kopcińskiego Katedra Zagospodarowania Środowiska i Polityki Przestrzennej uzyskała po przeprowadzce Katedry Badań Czwartorzędu (obecnie Geomorfologii i Paleogeografii) do budynku przy ul. Narutowicza, dotychczas zajmującej te pomieszczenia.

Kolejne zmiany miały miejsce w 2016 r. Po tym jak do zespołu Katedry dołączyło trzech nowych pracowników naukowo-dydaktycznych, jednostka pozyskała dodatkowe pomieszczenia na trzecim piętrze, wcześniej użytkowane przez Katedrę Studiów Ludnościowych i Badań nad Usługami. W 2021 r. Instytut Zagospodarowania Środowiska i Polityki Przestrzennej dysponował łącznie 13 pomieszczeniami pracowniczymi o powierzchni 285 m<sup>2</sup>. Obecnie użytkowane lokale w pełni zaspakajają potrzeby kadry naukowo-dydaktycznej, zarówno pod względem liczebności, jak i wyposażenia sal wykładowych, co przy aktualnej ilości studiujących zapewnia dobre warunki kształcenia na koordynowanych przez Instytut kierunkach studiów: gospodarka przestrzenna oraz planowanie i organizacja przestrzeni.



---

### III. KIERUNKI BADAŃ NAUKOWYCH

---

W rozwoju kadrowym i organizacyjnym Zakładu/Katedry/Instytutu Zagospodarowania Środowiska i Polityki Przestrzennej w minionym 30-leciu można wyodrębnić kilka okresów odpowiadających kolejnym etapom realizowanych w tej jednostce badań naukowych. Okresy te obejmują lata:

- 1991–1994 – budowanie podstaw funkcjonowania nowo powołanej jednostki;
- 1995–2001 – okres weryfikacji osiągnięć młodej kadry i kształtowania profilu naukowo-dydaktycznego Zakładu;
- 2002–2008 – podniesienie Zakładu do rangi Katedry i pierwszy okres wzrostu potencjału kadrowego oraz dookreślenia specyfiki działalności jednostki, zarówno w sferze dydaktycznej (utworzenie kierunku gospodarka przestrzenna), jak i na gruncie badań naukowych;
- 2009–2015 – szybki wzrost ilościowy i jakościowy potencjału kadrowego oraz umocnienie i stabilizacja pozycji dydaktycznej i naukowej Katedry, umożliwiające podniesienie jej do rangi instytutu kierunkowego;
- 2016–2021 – dalsze umacnianie i stabilizacja pozycji dydaktycznej oraz naukowej Instytutu.

W takim właśnie chronologicznym ujęciu zostanie w dalszej części pokrótce przedstawiony dorobek naukowy oraz kierunki badań Instytutu (wcześniej Zakładu/Katedry). Należy zaznaczyć, że celem prezentowanego zestawienia nie jest analiza uzyskiwanych rezultatów prowadzonych prac badawczych, a tym bardziej ich ocena. Chodzi jedynie o wskazanie, przede wszystkim w ujęciu ilościowym, dynamiki rozwoju badań, a także o zwięzłą charakterystykę wiodących kierunków realizowanych projektów naukowych, które znalazły swoje odzwierciedlenie w publikacjach pracowników jednostki.

W okresie minionych trzech dekad pracownicy Zakładu/Katedry/Instytutu opublikowali 35 autorskich opracowań książkowych (nie licząc kilkudziesięciu wydawnictw zwartych, które redagowali) oraz ponad 700 artykułów naukowych i rozdziałów w książkach (por. tab. III.1). Nie mniej istotna niż ogólna liczba publikacji jest dynamika ich przyrostu – większość tego dorobku naukowego powstała w ostatnim 10-leciu.

Ten szybki wzrost liczby publikacji był nie tylko wynikiem rosnącej liczby zatrudnionych osób, ale przede wszystkim następstwem rozwoju naukowego pracowników Instytutu, uzyskujących kolejne stopnie naukowe. Równie istotnym faktem jest to, że w reakcji na zmieniające się założenia polityki naukowej

w Polsce (zwłaszcza w ostatnich latach), coraz mniejsze znaczenie miała liczba dokonań naukowych, natomiast większą uwagę przywiązywano do jakości publikowanych prac. Pokłosie tego stanowią coraz liczniejsze, wysokopunktowane publikacje angielskojęzyczne autorstwa pracowników Instytutu Zagospodarowania Środowiska i Polityki Przestrzennej, ukazujące się w prestiżowych wydawnictwach naukowych, co można zaobserwować przede wszystkim w ostatnim okresie funkcjonowania Instytutu.

Tabela III.1. Liczba publikacji pracowników Zakładu/Katedry/Instytutu Zagospodarowania Środowiska i Polityki Przestrzennej UŁ w latach 1991–2021\*

Lata	Autorzy	Rodzaj publikacji			
		A	B	C	D
1991–1994	prof. i dr hab. (1 etat) [T. Marszał]	–	1	7	8
	dr (1 etat) [J. Nalewajko]	1	–	1	1
	mgr (3–5 etatów) [J. Gierach]	–	–	1	–
	<b>Razem (5–7 etatów)</b>	<b>1</b>	<b>1</b>	<b>9</b>	<b>9</b>
1995–2001	prof. i dr hab. (1–1,5 etatu) [T. Marszał, B. Posatsky]	3	13	25	18
	dr (1–1,25 etatu) [J. Nalewajko, D. Mirowska-Walas]	–	–	7	10
	mgr (4–5 etatów) [J. Ferenc, J. Juraś, M. Lamprecht, J. May, K. Milewska, A. Nowak, M. Pirveli, A. Rogaczewska, M. Turczyn]	–	–	22	1
	<b>Razem (6,75–7 etatów)</b>	<b>3</b>	<b>13</b>	<b>54</b>	<b>29</b>
2002–2008	prof. i dr hab. (2–3 etaty) [T. Marszał, B. Posatsky, M. Habrel, Z. Makieła]	–	21	42	5
	dr (1,25–2 etaty) [S. Kozłowski, J. Nalewajko, A. Wojnarowska]	–	–	14	8
	mgr (4–6 etatów) [B. Bartosiewicz, S. Kowara, M. Lamprecht, J. May, K. Milewska-Osiecka, H. Młynarczyk-Jasińska, M. Mularska-Kucharek, A. Nowak, A. Ogrodowczyk, I. Pielesiak, M. Turczyn]	–	–	75	22
	<b>Razem (8,25–10 etatów)</b>	<b>–</b>	<b>21</b>	<b>131</b>	<b>35</b>

2009–2015	prof. i dr hab. (2–3 etaty) [T. Marszał, M. Habrel, E. Koboжек]	3	31	31	1
	dr (5–11 etatów) [B. Bartosiewicz, M. Borowska-Stefańska, S. Koboжек, S. Kozłowski, M. Lamprecht, K. Leśniewska, K. Milewska-Osiecka, M. Mularska-Kucharek, J. Nalewajko, A. Ogrodowczyk, I. Pielesiak, S. Wiśniewski, A. Wojnarowska]	15	15	187	31
	mgr (1–4 etaty) [M. Kowalski, S. Kowara, A. Nowak, M. Turczyn]	–	–	23	15
	<b>Razem (11–15 etatów)</b>	<b>18</b>	<b>46</b>	<b>241</b>	<b>47</b>
2016–2021	prof. i dr hab. (6–7 etatów) [T. Marszał, M. Habrel, E. Koboжек, S. Mordwa, L. Groeger, A. Rochmińska, A. Wojnarowska]	6	20	65	0
	dr (9–10 etatów) [B. Bartosiewicz, M. Borowska-Stefańska, S. Koboжек, M. Lamprecht, K. Leśniewska- -Napierała, A. Majewska (od 2021), E. Masierek, M. Mularska-Kucharek (do 2018), A. Ogrodowczyk, I. Pielesiak, S. Wiśniewski]	7	21	194	3
	mgr (1–2 etaty) [M. Kowalski, P. Kurzyk]	–	–	31	0
	<b>Razem (16–18 etatów)</b>	<b>13</b>	<b>41</b>	<b>290</b>	<b>3</b>
<b>RAZEM</b>		<b>35</b>	<b>122</b>	<b>725</b>	<b>123</b>

\* Podane liczby mają charakter jedynie szacunkowy, co wynika z trudności w przyporządkowaniu niektórych publikacji do określonego rodzaju, a także z faktu, że w zestawieniu sumowano liczbę publikacji poszczególnych pracowników, również tych wieloautorских, co powodowało pewne zawyżenie rzeczywistej liczby opublikowanych prac.

Objaśnienia: [A – autorstwo monografii książkowych i podręczników; B – redakcja zwartych monografii (książki i wydawnictwa ciągłe); C – artykuły naukowe i rozdziały; D – recenzje, mapy i pozostałe publikacje (bez wstępów do opracowań zbiorowych)].

Źródło: opracowanie własne.

Na początku pozycja naukowa nowo utworzonego Zakładu była ściśle uzależniona od dorobku dwóch osób, które przeszły z innych jednostek (dr. hab. T. Marszala i dr. J. Nalewajki). Taka sytuacja – pomimo pewnej dywersyfikacji zestawu autorów (łącznie 13 osób) w drugiej połowie lat 90. – utrzymywała się w okresie całego pierwszego dziesięciolecia istnienia Zakładu. Ale

już w latach 2002–2008 zaznaczył się duży wzrost udziału asystentów (11 osób) w mierzonym liczbą publikacji dorobku Katedry – osoby przed doktoratem wypracowały ponad połowę dorobku publikacyjnego jednostki.

Ten korzystny trend budowania pozycji naukowej młodszych pracowników uległ dalszemu wzmocnieniu po 2008 r., gdy prawie wszyscy asystenci uzyskali stopnie doktora. I to przede wszystkim ta (licząca kilkanaście osób) grupa pracowników, a także osób, które uzyskały habilitację, decyduje dziś o dorobku publikacyjnym Instytutu. Już to proste zestawienie ilościowe dorobku świadczy nie tylko o rosnącym potencjale badawczym Instytutu, szczególnie dynamicznym w okresie ostatnich kilkunastu lat, ale także o prawidłowym rozwoju kadry naukowej.

Trzydzieści lat istnienia Zakładu/Katedry/Instytutu to okres, w którym kształtował się także profil merytoryczny realizowanych prac naukowych. Bardzo wąski zakres tematyczny publikacji w pierwszych latach działalności jednostki ulegał stopniowemu poszerzeniu na kolejnych etapach jej rozwoju, czego potwierdzeniem jest poniższe zestawienie problematyki badawczej w poszczególnych, wyróżnionych wcześniej, okresach:

#### **LATA 1991–1994**

- uwarunkowania lokalizacyjne i struktura przestrzenna przemysłu włókienniczo-odzieżowego;
- rynek siły roboczej i inwestycje zagraniczne w Polsce w nowych warunkach ustrojowych;
- ochrona środowiska, przyrodnicze uwarunkowania zagospodarowania przestrzennego i rozwoju, zwłaszcza regionu łódzkiego.

#### **LATA 1995–2001**

- ochrona środowiska, przyrodnicze uwarunkowania zagospodarowania przestrzennego i rozwoju, zwłaszcza regionu łódzkiego i w Polsce [kontynuacja];
- uwarunkowania rozwoju i struktura przestrzenna budownictwa mieszkaniowego, polityka i gospodarka mieszkaniowa, kierunki rozwoju rynku nieruchomości mieszkaniowych w okresie transformacji ustrojowej;
- małe miasta, zwłaszcza Polski Środkowej – uwarunkowania rozwoju i zagospodarowanie;
- regiony miejskie: struktura przestrzenno-funkcjonalna i jej przekształcenia, restrukturyzacja Łódzkiego Okręgu Przemysłowego / Łódzkiej Aglomeracji Miejskiej w okresie transformacji ustrojowej;

- procesy integracyjne i struktura inwestycji zagranicznych, zwłaszcza w Polsce i w Europie Środkowo-Wschodniej;
- edukacja ekologiczna i kształcenie w zakresie gospodarki przestrzennej;
- planowanie przestrzenne jako narzędzie kształtowania przestrzeni w Polsce i Europie;
- rozmieszczenie i struktura demograficzno-społeczna ludności pochodzenia polskiego we Francji;
- samorząd i podziały terytorialne w Polsce i w regionie łódzkim.

### **LATA 2002–2008**

- regiony miejskie: struktura przestrzenno-funkcjonalna i jej przekształcenia [kontynuacja];
- uwarunkowania rozwoju i struktura przestrzenna budownictwa mieszkaniowego, polityka i gospodarka mieszkaniowa [kontynuacja];
- małe miasta, zwłaszcza Polski Środkowej – uwarunkowania rozwoju, zagospodarowanie, struktura przestrzenno-funkcjonalna i rola w rozwoju regionalnym [kontynuacja];
- przemysł w przestrzeni miast regionu łódzkiego, restrukturyzacja Łódzkiego Okręgu Przemysłowego;
- działalność gospodarcza w przestrzeni lokalnej;
- polityka środowiskowa;
- przestrzenne aspekty przedsiębiorczości;
- infrastruktura i gospodarka komunalna – rozmieszczenie i struktura inwestycji;
- procesy metropolizacji, metropolie i obszary metropolitalne – struktura, spójność, funkcje, instytucjonalizacja i zarządzanie;
- miejski system transportowy – uwarunkowania i funkcjonowanie;
- zagospodarowanie przestrzeni miejskiej Łodzi;
- regionalistyka (region łódzki) – zagadnienia historyczne i środowiskowe (przyrodnicze i kulturowe).

### **LATA 2009–2015**

- małe miasta, zwłaszcza Polski Środkowej – uwarunkowania rozwoju, zagospodarowanie, struktura przestrzenno-funkcjonalna i rola w organizacji przestrzeni, dostępność transportowa, funkcja usługowa [kontynuacja];
- procesy metropolizacji, metropolie i obszary metropolitalne – struktura i organizacja terytorialna, spójność, funkcje i delimitacja [kontynuacja];

- uwarunkowania rozwoju, lokalizacja i struktura przestrzenna budownictwa mieszkaniowego, polityka i gospodarka mieszkaniowa – warunki mieszkaniowe, zagospodarowanie osiedli mieszkaniowych [kontynuacja];
- ochrona środowiska, przyrodnicze uwarunkowania zagospodarowania przestrzennego i rozwoju, zwłaszcza regionu łódzkiego i w Polsce [kontynuacja];
- systemy transportowe (miejskie i regionalne) i centra logistyczne, polityka transportowa, funkcje komunikacyjne miast, dostępność transportowa [kontynuacja];
- przemysł w przestrzeni miast regionu łódzkiego, restrukturyzacja aglomeracji przemysłowych [kontynuacja];
- regionalistyka (region łódzki) – zagadnienia historyczne i środowiskowe (przyrodnicze i kulturowe) [kontynuacja];
- infrastruktura i gospodarka komunalna [kontynuacja];
- rewitalizacja obszarów zdegradowanych i zespołów zabytkowych – kontekst przestrzeni publicznej;
- pozarolnicza działalność gospodarcza w małych miastach i na obszarach wiejskich – rozmieszczenie i przekształcenia funkcjonalne;
- polityka miejska – planowanie i funkcje gospodarcze miast;
- rola dziedzictwa kulturowego w organizacji przestrzeni miejskiej;
- powiązania przestrzenne (społeczne, infrastrukturalne, gospodarcze, ekologiczne) jednostek osadniczych;
- społeczne uwarunkowania gospodarki przestrzennej – przestrzenne aspekty kapitału społecznego, zróżnicowanie przestrzeni społecznej i jakości życia, przedsiębiorczość zbiorowości miejskich i wiejskich, społeczne uwarunkowania przedsiębiorczości;
- przyrodnicze uwarunkowania gospodarki przestrzennej – zagospodarowanie terenów zagrożonych powodzią, środowisko przyrodnicze i zagospodarowanie dolin rzecznych.

## **LATA 2016–2021**

- małe miasta, zwłaszcza Polski Środkowej – uwarunkowania rozwoju, zagospodarowanie, struktura przestrzenno-funkcjonalna i rola w organizacji przestrzeni, dostępność transportowa, funkcja usługowa [kontynuacja];
- procesy metropolizacji, metropolie i obszary metropolitalne – struktura i organizacja terytorialna, spójność, funkcje i delimitacja [kontynuacja];
- uwarunkowania rozwoju, lokalizacja i struktura przestrzenna budownictwa mieszkaniowego, polityka i gospodarka mieszkaniowa – warunki

- mieszaniowe, zagospodarowanie osiedli oraz rynek nieruchomości mieszkaniowych [kontynuacja];
- ochrona środowiska, przyrodnicze uwarunkowania zagospodarowania przestrzennego i rozwoju, zwłaszcza regionu łódzkiego i w Polsce [kontynuacja];
  - systemy transportowe (miejskie i regionalne), polityka transportowa, funkcje komunikacyjne miast, dostępność transportowa [kontynuacja];
  - regionalistyka (region łódzki) – zagadnienia historyczne i środowiskowe (przyrodnicze i kulturowe) [kontynuacja];
  - rewitalizacja obszarów zurbanizowanych ze szczególnym uwzględnieniem przestrzeni publicznej i terenów przemysłowych [kontynuacja];
  - przyrodnicze uwarunkowania gospodarki przestrzennej – zagospodarowanie terenów zagrożonych powodzią, środowisko przyrodnicze i zagospodarowanie dolin rzecznych [kontynuacja];
  - polityka miejska – planowanie i funkcje gospodarcze miast [kontynuacja];
  - wybrane aspekty planowania przestrzennego, m.in. obszary śródmiejskie, obszary wiejskie, miejsca atrakcyjne turystycznie;
  - powiązania przestrzenne (społeczne, infrastrukturalne, gospodarcze, ekologiczne) jednostek osadniczych [kontynuacja];
  - geneza, rozmieszczenie, struktury i dziedzictwo kulturowe mniejszości niemieckiej w Polsce Środkowej;
  - policentryczność regionów miejskich oraz obszary funkcjonalne miast;
  - zagrożenia ładu społeczno-przestrzennego, patologie społeczne w przestrzeni miasta, kształtowanie przestrzeni bezpiecznej;
  - przestrzenne wzorce funkcjonowania społeczeństw w kontekście rozplanowania i zagospodarowania przestrzeni miejskiej, kurczenie się miast, prężność miejska;
  - wybrane aspekty geografii handlu i usług: centra handlowe w strukturze przestrzennej miast i ich dostępność transportowa, zachowania przestrzenne klientów.

Zasygnalizowana powyżej problematyka badawcza, realizowana w Zakładzie/Katedrze/Instytucie Zagospodarowania Środowiska i Polityki Przestrzennej w latach 1991–2021, jest zróżnicowana i obejmuje bogaty wachlarz zagadnień. Niektóre wzmiankowane powyżej tematy były realizowane epizodycznie – odnosi się to zwłaszcza do badań prowadzonych w pierwszym okresie istnienia Zakładu, gdy de facto publikacje przypisane do jednostki stanowiły swoistą emanację wcześniejszych zainteresowań jej „starszych” pracowników – dotyczy to zarówno tematyki z zakresu geografii przemysłu włókienniczo-odzieżowego

i badań polonijnych (T. Marszał)<sup>1</sup>, jak i kształtowania i ochrony środowiska oraz edukacji ekologicznej (J. Nalewajko), a także zagadnień, które były szczególnie aktualne w pierwszym okresie transformacji ustrojowej lat 90. (m.in. tematyka inwestycji zagranicznych, rynku siły roboczej i integracji europejskiej).

W kolejnych latach pojawiły się nowe pola badawcze, które już na stałe weszły w zakres prowadzonych w Katedrze/Instytucie badań, do których należy zaliczyć m.in. problematykę organizacji przestrzennej zespołów miejskich (m.in. metropolie, obszary metropolitalne), ośrodki lokalne (małe miasta) analizowane w kontekście uwarunkowań rozwoju, funkcji, zagospodarowania i roli w procesie przeobrażeń regionalnych, a także przestrzenne aspekty szeroko rozumianego mieszkalnictwa (budownictwo, polityka, warunki mieszkaniowe itp.).

W latach 2009–2015 rozwój kadrowy jednostki zaowocował nie tylko pogłębieniem badań w niektórych z podejmowanych wcześniej nurtów, ale także pojawieniem się nowych wątków badawczych (przestrzeń społeczna, rewitalizacja przestrzeni miejskiej, zagospodarowanie dolin rzecznych i terenów zagrożonych powodzią) bądź ponownie rozpoczęciem intensywnych studiów w obszarach w przeszłości tylko sporadycznie eksplorowanych (problematyka transportowa, badania przestrzenne mniejszości narodowych).

W okresie 2016–2021 realizacji doczekały się kolejne zagadnienia badawcze. Był to po części rezultat zatrudnienia w Instytucie nowych pracowników o ugruntowanym już dorobku (z zakresu geografii przestępczości, geografii usług oraz geografii mieszkalnictwa i nieruchomości mieszkaniowych). Kilka nowych tematów naukowych pojawiło się w wyniku reorientacji badawczej lub dążenia do specjalizacji dotychczas podejmowanych badań. Były to m.in. zagadnienia dotyczące miejskich obszarów funkcjonalnych, policentryczności regionów miejskich, kurczenia się miast, partycypacji społecznej w planowaniu przestrzennym oraz funkcjonowania osób starszych w przestrzeni miejskiej.

Badania realizowane w Zakładzie/Katedrze/Instytucie Zagospodarowania Środowiska i Polityki Przestrzennej w okresie minionych trzech dekad charakteryzują się dużym udziałem prac, które należy zaliczyć do badań z zakresu gospodarki przestrzennej (geografii ekonomicznej stosowanej), zawierających rekomendacje dla potrzeb realizacji polityki przestrzennej i mających duże znaczenie praktyczne. Pokażna część opracowań poświęcona została

---

1 Więcej na temat dorobku T. Marszała w zakresie geografii przemysłu zob. T. Marszał (oprac.), *Polska geografia przemysłu i budownictwa w XX w. Sylwetki*, Wydawnictwo Uniwersytetu Łódzkiego, Komisja Geografii Przemysłu PTG, Łódź–Warszawa–Kraków 2001, s. 83–86.



problematyce związanej z Łodzią i regionem łódzkim, dużym zainteresowaniem cieszyły się też studia lokalne dotyczące miast i gmin ziemi sieradzkiej.

Silną stroną dorobku naukowego Instytutu jest jego interdyscyplinarny charakter, o czym decydują kompetencje pracowników podejmujących prace badawcze nie tylko w ujęciu czysto geograficzno-ekonomicznym, ale także przy wykorzystaniu metod i dorobku dyscyplin pokrewnych (geografii fizycznej, urbanistyki, ekonomii i socjologii oraz historii).

Wśród publikacji pracowników Instytutu szereg pozycji stanowią opracowania przygotowane we współpracy i na potrzeby samorządu lokalnego, jak choćby te poświęcone takim miastom i gminom, jak Łódź, Skierniewice, Stryków, Szadek czy Uniejów. Przykładem tego typu publikacji są też leksykony sołectw kilku gmin regionu łódzkiego. Wyrazem długotrwałej działalności naukowej prowadzonej na rzecz praktyki jest wydawanie dwóch interdyscyplinarnych czasopism (roczników) o tematyce regionalnej: „Biuletynu Szadkowskiego” i „Biuletynu Uniejowskiego”.

Wzmocnienie kadrowe Katedry w 2016 r. (związane z zatrudnieniem trzech pracowników z innej jednostki) zaowocowało pogłębieniem problematyki badawczej o nowe zagadnienia z dziedziny społecznej, jak i gospodarczej. W sferze społecznej jest to geografia percepcji (wyobrażenia przestrzenne, ich struktura i zróżnicowanie) oraz geografia przestępczości. W sferze zagadnień ekonomicznych znaczenie zyskała geografia usług, a zwłaszcza badanie kompleksów i centrów handlowych.

Ważnym wyznacznikiem zakresu realizowanych w ostatnich latach badań naukowych jest również tematyka przygotowywanych rozpraw doktorskich. Do końca 2021 r. w Instytucie Zagospodarowania Środowiska i Polityki Przestrzennej doktoraty uzyskało łącznie 13 osób (12 osobom stopnie doktora nadała Rada Wydziału Nauk Geograficznych UŁ, jedna zdobyła stopień doktora na Wydziale Ekonomiczno-Socjologicznym UŁ):

- Jarosław Ferenc, *Uwarunkowania i funkcjonowanie systemu transportu miejskiego w przestrzeni Łodzi* [promotor: dr hab. Tadeusz Marszał] – 2002 r.;
- Katarzyna Milewska, *Struktura przestrzenna nowego budownictwa mieszkaniowego aglomeracji łódzkiej* [promotor: prof. dr hab. Tadeusz Marszał] – 2008 r.;
- Bartosz Bartosiewicz, *Zróżnicowanie przestrzenne infrastruktury komunalnej w gminach miejsko-wiejskich regionu łódzkiego* [promotor: prof. dr hab. Tadeusz Marszał] – 2008 r. (praca uzyskała nagrodę Marszałka Województwa Łódzkiego w konkursie na najlepszą rozprawę doktorską);
- Mariusz Lamprecht, *Przemysł w przestrzeni małych miast Polski Środkowej – rozmieszczenie i przekształcenia funkcjonalne* [promotor: prof. dr hab. Tadeusz Marszał] – 2010 r.;

- Agnieszka Ogrodowczyk, *Nowe budownictwo mieszkaniowe w przestrzeni małych miast Polski Środkowej – lokalizacja i uwarunkowania rozwoju* [promotor: prof. dr hab. Tadeusz Marszał] – 2011 r.;
- Iwona Pieleśiak, *Spójność terytorialna Łódzkiego Obszaru Metropolitalnego w świetle powiązań infrastrukturalnych* [promotor: prof. dr hab. Tadeusz Marszał] – 2012 r.;
- Monika Mularska-Kucharek, *Kapitał społeczny a postawy przedsiębiorcze i jakość życia mieszkańców Łodzi* [promotor: dr hab. Paweł Starosta, prof. nadzw., Instytut Socjologii UŁ]; stopień doktora nadany przez Radę Wydziału Ekonomiczno-Socjologicznego UŁ – 2012 r.;
- Szymon Wiśniewski, *Zróżnicowanie dostępności transportowej miast w województwie łódzkim* [promotor: prof. dr hab. Tadeusz Marszał] – 2014 r.;
- Marta Borowska, *Zagospodarowanie terenów zagrożonych powodziami w województwie łódzkim* [promotor: prof. dr hab. Tadeusz Marszał] – 2014 r.;
- Katarzyna Leśniewska, *Geograficzno-polityczne uwarunkowania sytuacji mniejszości polskiej na Litwie i Łotwie po 1990 roku* [promotor: prof. dr hab. Marek Sobczyński, Katedra Geografii Politycznej i Studiów Regionalnych UŁ] – 2014 r.;
- Marcin Turczyn, *Struktura przestrzenna nowych inwestycji budowlanych w małych miastach województwa łódzkiego* [promotor: prof. dr hab. Tadeusz Marszał] – 2016 r.;
- Izabela Durecka, *Parki jako element struktury przestrzennej miast Łódzkiego Obszaru Metropolitalnego* [promotor: prof. dr hab. Tadeusz Marszał] – 2017 r.;
- Anna Majewska, *Pamięć krajobrazu wyludnionych miejscowości w polskiej części dawnych Prus Wschodnich – materialny wymiar przerwania ciągłości osadnictwa* [promotor: dr hab. Andrzej Rykała, Katedra Geografii Politycznej i Studiów Regionalnych UŁ] – 2021 r.

W dorobek naukowy Katedry/Instytutu Zagospodarowania Środowiska i Polityki Przestrzennej wpisuje się także szereg grantów badawczych, realizowanych w ostatnim 10-leciu, pozyskanych w ramach konkursów oraz finansowanych przez Ministerstwo Nauki i Szkolnictwa Wyższego (od 17 XII 2020 r. Ministerstwo Edukacji i Nauki) oraz przez Narodowe Centrum Nauki. Są to m.in.:

- 2010–2012 – *Spójność terytorialna Łódzkiego Obszaru Metropolitalnego* (grant Ministerstwa Nauki i Szkolnictwa Wyższego, kierownik: prof. dr hab. Tadeusz Marszał);
- 2016–2021 – *Podobne, ale różne przemiany społeczno-przestrzenne w Halle (Saale) i Łodzi* (grant Narodowego Centrum Nauki, kierownik: dr Agnieszka Ogrodowczyk);

- 2018–2020 – *Zmiany teoretycznej dostępności transportowej i obciążenia sieci drogowej na skutek wystąpienia powodzi na terytorium Polski* (grant Narodowego Centrum Nauki, kierownik: dr Szymon Wiśniewski);
- 2019–2021 – *Zmiany zachowań komunikacyjnych mieszkańców Łodzi, wynikające z wprowadzenia ograniczenia handlu w niedziele* (grant Narodowego Centrum Nauki, kierownik: dr Szymon Wiśniewski);
- 2019–2022 – *SPOT. Sustainable Spatial Planning of Tourism Destinations* (grant Erasmus+, koordynator części polskiej: dr K. Leśniewska-Napierała);
- 2019–2021 – *Centra handlowe a miejski system transportowy* (grant Narodowego Centrum Nauki, kierownik: mgr Michał Kowalski);
- 2020–2023 – *Ewaluacja struktury przestrzennej regionów miejskich w Polsce* (grant Narodowego Centrum Nauki, kierownik: dr Bartosz Bartosiewicz).



---

## IV. KONFERENCJE NAUKOWE I PRACE NA RZECZ PRAKTYKI

---

Zakład Zagospodarowania Środowiska i Polityki Przestrzennej już w pierwszych latach funkcjonowania, pomimo ograniczonych możliwości kadrowych, aktywnie zaangażował się w organizację działań na rzecz nauki i dydaktyki.

Udział kierownika Zakładu w pracach Association of European Schools of Planning (Stowarzyszenie Europejskich Szkół Planowania)<sup>1</sup> i objęcie funkcji przedstawiciela polskich uczelni w tej międzynarodowej organizacji skupiającej sto kilkadziesiąt europejskich szkół wyższych zaowocowało powierzeniem Uniwersytetowi Łódzkiemu **zorganizowania Kongresu AESOP w 1993 r.** (po raz pierwszy w kraju Europy Środkowo-Wschodniej). Na czele komitetu organizacyjnego, w którego skład weszli przedstawiciele kilku uniwersyteckich katedr i zakładów<sup>2</sup>, stanął dr hab. Tadeusz Marszał. Główny ciężar organizacji VII Kongresu AESOP, który odbył się w dniach 14–17 lipca 1993 r., spoczął na Zakładzie Zagospodarowania Środowiska i Polityki Przestrzennej (przy wsparciu innych jednostek geograficzno-ekonomicznych oraz Zakładu Zarządzania Miastem i Regionem). W kongresie, którego wiodącym tematem było *Planning and environment in transforming Europe*, wzięło udział 345 uczestników z 29 krajów europejskich, a także z Ameryki Północnej i Południowej, Azji, Afryki i Australii. Wygłoszono 138 referatów<sup>3</sup>. Program obejmował oprócz obrad także imprezy towarzyszące, m.in. wycieczki po Łodzi i regionie, przyjęcie wydane przez prezydenta Łodzi w pałacu Poznańskiego, a także wizytę w Muzeum Kinematografii połączoną z plenerowym spotkaniem towarzyskim.

- 
- 1 Głównym celem AESOP, stowarzyszenia zarejestrowanego w 1987 r., jest promocja badań i edukacji planistycznej, a w konsekwencji świadome i racjonalne organizowanie działalności człowieka w przestrzeni.
  - 2 W skład komitetu organizacyjnego oprócz T. Marszała weszli: M. Koter, S. Liszewski, T. Markowski i S. Pączka.
  - 3 Efektem tego Kongresu było m.in. opublikowanie czterech tomów odnoszących się do problematyki podejmowanej w czasie trzydniowych obrad: T. Marszał (ed.), *Planning and Environmental Policy*, Łódź University Press, Łódź 1995; R. Domański, T. Marszał (eds), *Planning and Socio-economic Development*, Łódź University Press, Łódź 1995; T. Markowski, T. Marszał (eds), *Redevelopment and Regeneration of Urban Areas. International Experiences*, Łódź University Press, Łódź 1995; T. Marszał, T. Zipser (eds), *Planning Education*, Łódź University Press, Łódź 1995.

Pokłosiem kontaktów naukowych nawiązanych w trakcie tego kongresu było podjęcie w 1994 r. przez Zakład Zagospodarowania Środowiska i Polityki Przestrzennej – z inicjatywy i we współpracy z prof. Bernardem Marchand z Uniwersytetu Paris VIII – **realizacji międzynarodowego projektu, którego główny cel stanowiło kształcenie kadr dla potrzeb gospodarki miejskiej i odradzającego się w Polsce samorządu terytorialnego.** W projekcie tym – finansowanym ze środków Unii Europejskiej w ramach programu Tempus i koordynowanym ze strony Uniwersytetu Łódzkiego przez dr. hab. T. Marszałę – brały udział obok Uniwersytetu Paris VIII także École Nationale des Travaux Public l'État w Lyonie, Politechnika Berlińska, Uniwersytet Karola III w Madrycie oraz Politechnika w Bari. W latach 1994–1997 łączne nakłady w wysokości 0,5 mln ECU pozwoliły m.in. na zorganizowanie krótkoterminowych (jeden–dwa tygodnie) i średnioterminowych (trzy miesiące) staży pracowników naukowych i studentów oraz na zaaranżowanie wyjazdów szkoleniowych z udziałem przedstawicieli administracji lokalnej i regionalnej, a także na zakup sprzętu komputerowego i urządzenie dobrze wyposażonych pracowni komputerowych (jednych z pierwszych w Uniwersytecie Łódzkim). Podniesieniu kwalifikacji kadr jednostek samorządu terytorialnego i administracji państwowej regionu łódzkiego służyła seria seminariów szkoleniowych zorganizowanych w Łodzi z udziałem zagranicznych ekspertów. Kilkoro studentów z zagranicznych uczelni zaangażowanych w projekt gościło w Zakładzie Zagospodarowania Środowiska i Polityki Przestrzennej na trzymiesięcznych praktykach. Efektem realizacji projektu było powołanie w 1995 r. Ośrodka Badawczego Europejskiej Polityki Przestrzennej i Rozwoju Lokalnego, do dziś działającego na Uniwersytecie Łódzkim<sup>4</sup>.

W okresie minionego 30-lecia **Zakład/Katedra/Instytut Zagospodarowania Środowiska i Polityki Przestrzennej był organizatorem (bądź współorganizatorem) ok. 40 konferencji i seminariów**, w których uczestniczyli przedstawiciele licznych ośrodków naukowych z Polski i z zagranicy. Szczególne miejsce wśród zróżnicowanej tematyki konferencji naukowych zajmują organizowane od końca ostatniego 10-lecia XX w. spotkania poświęcone problematyce przestrzeni lokalnej. Od 2005 r. konferencje te – których wiodącym tematem stały się małe miasta – są organizowane corocznie we współpracy z kierowaną przez prof. K. Heffnera Katedrą Gospodarki Przestrzennej Akademii Ekonomicznej im. K. Adamieckiego w Katowicach.

---

4 Kierownikiem Centrum od momentu jego powołania jest prof. Tadeusz Marszał.

Lista organizowanych (bądź współorganizowanych) przez Zakład/Katedrę/Instytut Zagospodarowania Środowiska i Polityki Przestrzennej konferencji i seminariów naukowych obejmuje:

- **1994** – *Badania i polityka przestrzenna na tle procesów integracyjnych w Europie*, Łódź;
- **1996** – *Kierunki rozwoju badań i edukacji w zakresie gospodarki przestrzennej w krajach Europy Środkowo-Wschodniej*, Łódź, IV, we współpracy z Zakładem Zarządzania Miastem i Regionem UŁ;
- **1998** – *Urban and regional policy in transforming Central Europe*, Łódź, 29–31 V, we współpracy z Zakładem Zarządzania Miastem i Regionem UŁ;
- **1998** – *Polityka przestrzenna w przekształcającej się Europie Centralnej – polityka mieszkaniowa i rewitalizacja obszarów miejskich*, Łódź;
- **1999** – *Rozwój przemysłu i budownictwa jako element przekształceń przestrzeni lokalnej*, Łódź, 26–27 III;
- **2000** – *Rola przemysłu i budownictwa w rozwoju lokalnym*, Łódź, 31 III – 1 IV;
- **2001** – *Multipolar patterns of urban development – competition or co-operation?*, Łódź, 4–7 IV, we współpracy z Katedrą Zarządzania Miastem i Regionem UŁ;
- **2002** – *Przemysł i budownictwo w przestrzeni lokalnej*, Łódź, 7–8 XI;
- **2002** – *Spatial, economic and social aspects of entrepreneurship*, Łódź, 5–7 XI, seminarium polsko-holenderskie, we współpracy z Uniwersytetem w Utrechcie;
- **2003** – *Gospodarka w przestrzeni lokalnej*, Łódź, 6–7 XI;
- **2004** – *Małe miasta a rozwój lokalny i regionalny*, Łódź, 23–24 XI;
- **2005** – *Małe miasta – zagospodarowanie i uwarunkowania rozwoju*, Łódź, 17–18 XI, we współpracy z Katedrą Gospodarki Przestrzennej Akademii Ekonomicznej im. K. Adamieckiego w Katowicach;
- **2006** – *Metropolie, obszary metropolitarne, metropolizacja – problemy i pojęcia podstawowe*, Łódź, 23–24 II, we współpracy z Katedrą Zarządzania Miastem i Regionem UŁ;
- **2006** – *Małe miasta i rynki pracy w obszarach metropolitarnych*, Katowice, 23–24 XI, we współpracy z Katedrą Gospodarki Przestrzennej Akademii Ekonomicznej im. K. Adamieckiego w Katowicach;
- **2007** – *Małe miasta w obszarach metropolitarnych*, Łódź, 15–16 XI, we współpracy z Katedrą Gospodarki Przestrzennej Akademii Ekonomicznej im. K. Adamieckiego w Katowicach;
- **2008** – *Małe miasta – transformacja funkcji miejskich w ośrodkach lokalnych*, Katowice 20–21 XI, we współpracy z Katedrą Gospodarki Przestrzennej Akademii Ekonomicznej im. K. Adamieckiego w Katowicach;

- **2009** – *Przestrzeń małych miast – 20 lat transformacji*, Łódź, 5–6 XI, we współpracy z Katedrą Gospodarki Przestrzennej Akademii Ekonomicznej im. K. Adamieckiego w Katowicach;
- **2010** – *Małe miasta: rewitalizacja, gentryfikacja, problemy rozwoju*, Katowice 18–19 XI, we współpracy z Katedrą Gospodarki Przestrzennej Akademii Ekonomicznej im. K. Adamieckiego w Katowicach;
- **2011** – *Przestrzeń publiczna oraz sektor usług jako element struktury małych miast*, Łódź, 3–4 XI, we współpracy z Katedrą Gospodarki Przestrzennej Akademii Ekonomicznej im. K. Adamieckiego w Katowicach;
- **2012** – *Małe miasta – zastosowanie instrumentów polityki rozwoju*, Szczyrk, 25–26 X, we współpracy z Katedrą Gospodarki Przestrzennej Akademii Ekonomicznej im. K. Adamieckiego w Katowicach;
- **2012** – *Spatial Inequality and Cohesion*, Łódź–Kraków, 25–26 V, we współpracy z Instytutem Geografii UJ;
- **2012** – *Spójność terytorialna Łódzkiego Obszaru Metropolitalnego*, Łódź, 23 X;
- **2013** – *Członkostwo Polski w Unii Europejskiej a rozwój małych miast – ujęcie przestrzenne*, Uniejów, 4–5 XI, we współpracy z Katedrą Gospodarki Przestrzennej Akademii Ekonomicznej im. K. Adamieckiego w Katowicach;
- **2014** – *Małe miasta i obszary wiejskie – współdziałanie czy współzależność*, Szczyrk, 23–24 X, we współpracy z Katedrą Gospodarki Przestrzennej Akademii Ekonomicznej im. K. Adamieckiego w Katowicach;
- **2014** – *Просторовий розвиток регіону: проблеми стратегічного планування та метрополізації*, Lwów, 17 X, we współpracy z Instytutem Badań Regionalnych Narodowej Akademii Nauk Ukrainy;
- **2015** – *Patterns of local development – local spatial policy*, Łódź, 16–18 IV;
- **2015** – *Priorytety rozwoju przestrzennego Polski i Ukrainy*, Łódź, 17 IV; seminarium polsko-ukraińskie, we współpracy z Instytutem Badań Regionalnych Narodowej Akademii Nauk Ukrainy;
- **2015** – *Małe miasta – przestrzeń, społeczeństwo, gospodarka*, Uniejów, 22–23 X, we współpracy z Katedrą Gospodarki Przestrzennej Akademii Ekonomicznej im. K. Adamieckiego w Katowicach;
- **2015** – *Polityka mieszkaniowa dużych miast. Europejskie doświadczenia i ukraińska praktyka*, Lwów, 15–16 X, we współpracy z Katedrą Projektowania Architektonicznego na Wydziale Architektury Politechniki Lwowskiej;
- **2016** – *Małe miasta – przestrzeń, społeczeństwo, gospodarka*, Szczyrk, 3–4 XI, we współpracy z Katedrą Gospodarki Przestrzennej Akademii Ekonomicznej im. K. Adamieckiego w Katowicach;
- **2016** – *Patterns of local development – local spatial policy*, Łódź, 14 VI;



- **2017** – *Małe miasta – przestrzeń, społeczeństwo, gospodarka*, Uniejów, 26–27 X, we współpracy z Katedrą Gospodarki Przestrzennej Akademii Ekonomicznej im. K. Adamieckiego w Katowicach;
- **2017** – *Wzorce rozwoju lokalnego – lokalna polityka przestrzenna*, Łódź, 31 III;
- **2018** – *Komunikacja społeczna w przestrzeni miast*, Lwów, 18–19 X, we współpracy z Politechniką Lwowską, Instytut Architektury, Katedra Projektowania Architektonicznego;
- **2019** – *Problemy i wyzwania geografii komunikacji*, Łódź, 9–10 V, we współpracy z Komisją Geografii Komunikacji Polskiego Towarzystwa Geograficznego i Ośrodkiem Badawczym Europejskiej Polityki Przestrzennej i Rozwoju Lokalnego;
- **2019** – *Małe miasta – przestrzeń, społeczeństwo, gospodarka*, Uniejów, 24–25 X, we współpracy z Katedrą Gospodarki Przestrzennej Akademii Ekonomicznej im. K. Adamieckiego w Katowicach;
- **2021** – *Małe miasta – przestrzeń, społeczeństwo, gospodarka*, online, 22 IV, we współpracy z Katedrą Gospodarki Przestrzennej Akademii Ekonomicznej im. K. Adamieckiego w Katowicach.

Katedra/Instytut Zagospodarowania Środowiska i Polityki Przestrzennej była również organizatorem spotkań o charakterze pozanaukowym. Warto tu wspomnieć przede wszystkim o dwóch spotkaniach poświęconych profesorowi Ludwikowi Straszewiczowi, twórcy łódzkiego ośrodka geografii społeczno-ekonomicznej:

- **2012** – *Profesor Ludwik Straszewicz w oczach studentów i młodych naukowców w 25. rocznicę śmierci twórcy łódzkiego ośrodka geografii społeczno-ekonomicznej*, Łódź, 10 XII;
- **2016** – *Postać i dorobek Profesora Ludwika Straszewicza – w stulecie urodzin twórcy łódzkiego ośrodka geografii społeczno-ekonomicznej*, Łódź, 15 VI.

Ważnym elementem działalności Zakładu/Katedry/Instytutu Zagospodarowania Środowiska i Polityki Przestrzennej było zaangażowanie w działania na rzecz praktyki. We współpracy i na zlecenie administracji terenowej oraz władz samorządowych zostały zrealizowane liczne projekty. Na zamówienie i potrzeby praktyki przygotowano m.in.:

- **1991** – *Szanse i możliwości rozwoju łódzkiego przemysłu włókienniczo-odzieżowego na tle tendencji rozwojowych w włókiennictwie światowym* (T. Marszał), raport przygotowany na zlecenie Polskiego Banku Rozwoju;
- **1996** – *Wstępne uwagi do „Studium uwarunkowań i kierunków zagospodarowania przestrzennego Warszawy”* (T. Marszał), opracowanie przygotowane na potrzeby Konkursu na studium uwarunkowań i kierunków zagospodarowania Warszawy;

- **1997** – *Odpady – nasz problem, nasze pieniądze. Raport* (T. Marszał, współautor), ekspertyza przygotowana przez Zespół ds. Odpadów Komunalnych przy Prezydencie m. Łodzi;
- **2002** – *Granice Szadku – ocena i propozycje zmian* (T. Marszał, K. Milewska, J. Molenda, A. Nowak, M. Turczyn), ekspertyza na potrzeby Urzędu Miasta i Gminy Szadek;
- **2004** – *Funkcje łódzkiego obszaru metropolitalnego* (T. Marszał) – opracowanie przygotowane na zlecenie Urzędu Miasta Łodzi;
- **2005** – *Zagospodarowanie przestrzeni miejskiej Łodzi* (M. Lamprecht, T. Marszał, K. Milewska, J. Nalewajko, A. Nowak, A. Ogrodowczyk, I. Pielesiak), opracowanie przygotowane na zlecenie Urzędu Miasta Łodzi;
- **2005** – *Granice administracyjne Skierniewic. Analiza i ocena potencjalnych zmian* (M. Lamprecht, T. Markowski, T. Marszał, J. Nalewajko, A. Nowak, A. Ogrodowczyk, M. Turczyn), opracowanie przygotowane na zlecenie Urzędu Miasta Skierniewice;
- **2011** – *Zróźnicowanie przestrzenne dostępności miast i gmin w województwie łódzkim w świetle sieci transportu miejskiego* (B. Bartosiewicz, T. Marszał), ekspertyza przygotowana na potrzeby aktualizacji strategii rozwoju województwa łódzkiego na lata 2007–2020 dla Biura Planowania Przestrzennego Województwa Łódzkiego;
- **2013** – *Uwarunkowania i kierunki rozwoju współpracy duopolitalnej Warszawa–Łódź* (T. Marszał, B. Bartosiewicz, M. Lamprecht, I. Pielesiak), ekspertyza przygotowana na zlecenie Urzędu Miasta Łodzi;
- **2015** – *Koncepcje delimitacji obszarów metropolitalnych w świetle dokumentów planistycznych szczebla krajowego, regionalnego i lokalnego* (T. Marszał, dr B. Bartosiewicz, dr I. Pielesiak, dr S. Wiśniewski), ekspertyza przygotowana na zlecenie Narodowego Instytutu Samorządu Terytorialnego
- **2016** – *Ocena modelu zrównoważonego transportu zbiorowego w Łodzi 2020+ w świetle analiz dostępności do lokalnego transportu zbiorowego* (B. Bartosiewicz, S. Wiśniewski), ekspertyza na potrzeby Urzędu Miasta Łodzi;
- **2016** – *Wnioski i rekomendacje dla modelu transportowego w świetle wyników badań dostępności do transportu zbiorowego w Łodzi* (B. Bartosiewicz, S. Wiśniewski), opracowanie wykonane na potrzeby Urzędu Miasta Łodzi;
- **2017** – *Opinia dotycząca uzasadnienia zastosowania oprogramowania VISSIM oraz VISUM jako narzędzi do oceny i weryfikacji możliwości osiągnięcia poziomu wskaźników efektywności sterowania ruchem z wykorzystaniem specjalistycznych narzędzi inżynierii ruchu i oferowanych metod sterowania ruchem* (S. Wiśniewski), opracowanie wykonane na potrzeby firmy Sprint SA;

- **2017** – *Perspektywy zmian zagospodarowania kompleksu pałacowo-parkowego w Bratoszewicach w gminie Stryków* (K. Leśniewska-Napierała, A. Rochmińska), opracowanie wykonane na potrzeby Urzędu Miasta i Gminy Stryków;
- **2017** – *Zmiany zagospodarowania terenu zwanego „Pekin” w Gałkowie Małym* (K. Leśniewska-Napierała, A. Rochmińska), opracowanie wykonane dla Rady Sołectkiej Gałkowa Małego;
- **2018** – *Diagnoza stanu zagospodarowania przestrzennego obszaru objętego społecznym programem „Wschód Śródmieścia”* (K. Leśniewska-Napierała, A. Rochmińska), raport na potrzeby Społecznej Grupy Osiedle Śródmieście–Wschód w Łodzi;
- **2018** – *Mobilność osób starszych w Łodzi – raport z badania dzielnicy Śródmieście* (M. Borowska-Stefańska, S. Wiśniewski), opracowanie wykonane na potrzeby Urzędu Miasta Łodzi;
- **2018** – *Określenie własnego potencjału dla skutecznej realizacji planu zrównoważonej mobilności w Łódzkim Obszarze Metropolitalnym* (B. Bartosiewicz, S. Wójcik, P. Nowicki), opracowanie wykonane na zlecenie Stowarzyszenia Łódzkiego Obszaru Metropolitalnego;
- **2018** – *Reklamy w przestrzeni głównej ulicy Pabianic* (E. Masierek, P. Kurzyk), raport na potrzeby Urzędu Miasta Pabianice;
- **2018** – *Zmiana dostępności do transportu zbiorowego w Łodzi w związku z wprowadzonymi zmianami w jej organizacji w 2017 r.* (B. Bartosiewicz), opracowanie wykonane na potrzeby Urzędu Miasta Łodzi;
- **2019** – *Analiza historycznego rozwoju zagospodarowania w granicach terenów zalewowych* (M. Borowska-Stefańska, S. Koboжек, M. Kowalski, M. Lewicki, P. Tomalski, S. Wiśniewski), opracowanie wykonane na potrzeby WWF Polska;
- **2019** – *Prognoza liczby ludności, powierzchni terenów zabudowanych oraz wielkości strat na terenach zagrożonych powodzią w Polsce w 2050 r.* (M. Borowska-Stefańska, S. Koboжек, T. Komornicki, M. Kowalski, P. Tomalski, S. Wiśniewski), opracowanie wykonane na potrzeby WWF Polska;
- **2020** – *Dostępność transportowa do terenów wystawy Expo Horticultural w Łodzi* (M. Borowska-Stefańska, M. Kowalski, S. Wiśniewski, P. Kurzyk, P. Sapińska), opracowanie wykonane na potrzeby Urzędu Miasta Łodzi.

Do działań na rzecz praktyki można także zaliczyć opracowane w Zakładzie/Katedrze/Instytucie Zagospodarowania Środowiska i Polityki Przestrzennej zwarte publikacje o charakterze monograficznym, przygotowane we współpracy i przy wsparciu finansowym ze strony zainteresowanych miast i gmin regionu łódzkiego, a wśród nich:

- **1995** – Szadek. *Monografia miasta* (T. Marszał), we współpracy z Urzędem Miasta i Gminy Szadek;
- **2004** – *Leksykon sołectw w gminie Szadek* (R. Kopacki, M. Lamprecht, T. Marszał, K. Milewska, J. Molenda, J. Nalewajko, A. Nowak, M. Turczyn), we współpracy z Urzędem Miasta i Gminy Szadek;
- **2009** – *Monografia miasta i gminy Stryków* (M. Lamprecht, T. Marszał, K. Milewska, J. Nalewajko, A. Nowak, A. Ogrodowczyk, I. Pielesiak, M. Turczyn), we współpracy z Urzędem Miasta i Gminy Stryków;
- **2009** – *Skierniewice – struktura przestrzenna i uwarunkowania rozwoju* (m.in. B. Bartosiewicz, M. Lamprecht, A. Ogrodowczyk, M. Turczyn), we współpracy z Urzędem Miasta Skierniewice;
- **2011** – *Leksykon sołectw gminy Zduńska Wola* (B. Bartosiewicz, S. Kowara, K. Milewska-Osiecka, J. Nalewajko, A. Ogrodowczyk, M. Turczyn, J. Ułańska), we współpracy z Urzędem Gminy Zduńska Wola;
- **2011** – *Leksykon sołectw w gminie Zapolice* (M. Lamprecht, T. Marszał, K. Milewska-Osiecka, A. Nowak, A. Ogrodowczyk, M. Turczyn), we współpracy z Urzędem Gminy Zapolice.

Współdziałanie z praktyką reprezentowaną przez samorządy lokalne to także publikowane – w ramach zawartych umów o współpracy – interdyscyplinarne roczniki regionalne: „Biuletyn Szadkowski” (od 2001 r. we współpracy z Urzędem Miasta i Gminy Szadek) oraz „Biuletyn Uniejowski” (od 2012 r. we współpracy z Urzędem Miasta i Gminy Uniejów)<sup>5</sup>.

W działania na rzecz praktyki byli zaangażowani studenci pozostający pod opieką Zakładu/Katedry/Instytutu Zagospodarowania Środowiska i Polityki Przestrzennej, zarówno w ramach ćwiczeń terenowych prowadzonych w miastach i gminach regionu łódzkiego (m.in. w Łodzi<sup>6</sup>, Strykowie, Pabianicach, Rzgowie, Konstancynie Łódzkiej, Aleksandrowie Łódzkiej, Szadku<sup>7</sup>, Uniejowie oraz gminach wiejskich Nowosolna, Andrespol, Brójce, Rzgów, Ksawerów,

---

5 Więcej informacji na temat tych roczników zob. w rozdziale *Wydawnictwa ciągłe i monografie*.

6 Studenci uczestniczyli m.in. w opracowywaniu koncepcji programowo-przestrzennej dla Księżego Młyna w Łodzi [warsztaty *Zintegrowany program rozwoju i przyjęcie nowych funkcji dla terenów Księżego Młyna* (listopad 2011 – styczeń 2012), we współpracy z Urzędem Miasta Łodzi].

7 W ramach współpracy z Miastem i Gminą Szadek w latach 2001–2007 był organizowany m.in. coroczny konkurs na najlepsze prace dyplomowe poświęcone problematyce szadkowskiej.

Pabianice, Aleksandrów Łódzki, Zgierz, Stryków i Zduńska Wola), jak i realizowanych prac licencjackich i magisterskich.

Współpraca z otoczeniem społeczno-gospodarczym obejmuje również indywidualne uczestnictwo pracowników Instytutu w realizacji przedsięwzięć koordynowanych przez inne jednostki, zarówno uniwersyteckie, jak i pozauczelniane<sup>8</sup>, a także udział w gremiach decyzyjnych i doradczych organów administracji lokalnej i regionalnej<sup>9</sup>. Pracownicy Katedry/Instytutu prowadzili otwarte wykłady dla społeczności lokalnej. Wyrazem współpracy z praktyką było uczestnictwo przedstawicieli władz lokalnych w organizowanych przez Instytut konferencjach i seminariach naukowych.

---

8 B. Bartosiewicz uczestniczył m.in. w przygotowaniu *Strategii Rozwoju Łódzkiego Obszaru Metropolitalnego 2020+* (2013–2014, zleceniodawca: Urząd Miasta Łodzi) oraz w konsultacjach środowiskowych *Strategii Systemów Transportowych Łodzi* (2014), K. Leśniewska brała udział w opracowaniu systemowego wsparcia procesów zarządzania w jednostkach samorządu terytorialnego i prowadziła warsztaty dla przedstawicieli administracji terytorialnej w ramach tego projektu (2014–2015), a E. Masierek pełniła funkcje eksperta i opiekuna projektów realizowanych przez Forum Rewitalizacji we współpracy z Instytutem Rozwoju Miast (projekty: rewitalizacja konińskiej Starówki, rewitalizacja Żyrardowa oraz opracowanie narzędzi aktywizacji zawodowej i społecznej mieszkańców centrum Włocławka)

9 T. Marszał był m.in. członkiem Wojewódzkiej Komisji Urbanistyczno-Planistycznej woj. łódzkiego (1996–1998), Zespołu ds. odpadów komunalnych przy Prezydencie Miasta Łodzi (1997–1998), wiceprzewodniczącym Miejskiej Komisji Urbanistyczno-Architektonicznej przy Prezydencie Miasta Łodzi (2007–2012), członkiem Naukowej Rady Programowej „Strategii Rozwoju Województwa Łódzkiego na lata 2007–2020” (2011–2012) i Panelu Głównego Studium Rozwoju Łódzkiego Obszaru Metropolitalnego (Zarząd Województwa Łódzkiego, 2012–2013), a A. Wojnarowska jest członkiem Rady Programowej EC1 (od 2009) i współpracuje z Biurem Architekta Miasta Łodzi w ramach Programu Poprawy Jakości Przestrzeni Publicznych (od 2012).



---

## V. DYDAKTYKA

---

Zadania dydaktyczne powołanego w 1991 r. Zakładu Zagospodarowania Środowiska i Polityki Przestrzennej w pierwszym roku jego istnienia ograniczały się do realizacji zajęć, wykładów i ćwiczeń na dwóch pierwszych latach studiów geograficznych. Jednak już w 1992 r. została uruchomiona nowa specjalizacja – kształtowanie i ochrona środowiska geograficznego<sup>1</sup> dla studentów ostatnich trzech lat studiów na kierunku geografia, którą współprowadziły Zakład Zagospodarowania Środowiska i Polityki Przestrzennej oraz Pracownia Kształtowania i Ochrony Środowiska<sup>2</sup>. W ramach tej specjalizacji, zakładającej kształcenie zarówno z zakresu problematyki geograficzno-fizycznej, jak i antropogeografii, Zakład Zagospodarowania Środowiska i Polityki Przestrzennej, oprócz realizacji zajęć społeczno-ekonomicznych w formie wykładów i ćwiczeń, prowadził seminarium magisterskie z tematyki zagospodarowania środowiska<sup>3</sup>.

W 1999 r. w związku z wdrażaniem „procesu bolońskiego” w miejsce jednolitych pięcioletnich studiów magisterskich na kierunku geografia zostały wprowadzone trzyletnie studia I stopnia (licencjackie) i dwuletnie studia II stopnia (magisterskie). Dwustopniowy system studiów spowodował pewne zmiany w zakresie podziału na specjalizacje na studiach magisterskich. Specjalizacja kształtowanie i ochrona środowiska geograficznego (współprowadzona przez Zakład Zagospodarowania Środowiska i Polityki Przestrzennej) na studiach II stopnia została w 2001 r. zastąpiona specjalizacją zagospodarowanie środowiska i samorząd terytorialny,<sup>4</sup> prowadzoną już samodzielnie przez Zakład (od 2002 r. Katedrę) Zagospodarowania Środowiska i Polityki Przestrzennej. Program tej specjalizacji,

---

1 Wniosek o powołanie specjalizacji kształtowanie i ochrona środowiska geograficznego na kierunku geograficznym uzyskał pozytywną opinię rady Wydziału BNZ UŁ na posiedzeniu w dn. 23 VI 1992 r. Program kształcenia na tej specjalizacji opracowali dr H. Dubaniewicz, prof. S. Laskowski, dr hab. T. Marszał i dr J. Nalewajko.

2 W 1982 r. na kierunku geograficznym został wprowadzony nowy podział na specjalizacje, w którego ramach studenci po dwóch latach studiów o charakterze ogólnym mogli wybierać jedną ze specjalizacji o profilu geograficzno-fizycznym lub społeczno-ekonomicznym (geografia społeczno-ekonomiczna regionalna, gospodarka przestrzenna i planowanie oraz geografia turystyki).

3 Drugie seminarium magisterskie z zakresu ochrony środowiska przyrodniczego prowadzili geografowie fizyczni.

4 Była to jedna z czterech specjalizacji z zakresu geografii społeczno-ekonomicznej, na których mogli kontynuować naukę absolwenci studiów licencjackich na kierunku geograficznym.

wpracowany przez prof. dr. hab. T. Marszałę i dr. J. Nalewajkę, zakładał przygotowanie absolwentów do uczestnictwa w kształtowaniu przestrzennej organizacji rozwoju gospodarczego, a zwłaszcza:

- formułowania zasad polityki przestrzennej i środowiskowej na wszystkich szczeblach zarządzania;
- podejmowania racjonalnych decyzji dotyczących zagadnień zagospodarowania środowiska, zarówno w skali lokalnej, jak i regionalnej;
- organizacji współdziałania administracji samorządowej i rządowej oraz współpracy z instytucjami europejskimi w zakresie zagospodarowania przestrzeni.

Specjalizacja zagospodarowanie środowiska i samorząd terytorialny istniała do 2007 r.,<sup>5</sup> czyli do momentu uruchomienia studiów licencjackich na nowo utworzonym kierunku gospodarka przestrzenna. Łącznie w latach 2002–2009 na prowadzonej przez Katedrę Zagospodarowania Środowiska i Polityki Przestrzennej specjalizacji dyplom magistra uzyskały 143 osoby<sup>6</sup>.

Pomysł utworzenia kierunku gospodarka przestrzenna był przedmiotem wcześniejszych kilkuletnich rozważań, jednak dopiero w 2006 r. pojawiły się przesłanki sprzyjające realizacji tego zamierzenia. Uruchomienie nowego kierunku wymagało przede wszystkim zabezpieczenia minimum kadrowego – odpowiedniej liczby pracowników ze stopniem doktora habilitowanego i doktora, realizujących badania naukowe w zakresie pokrewnych obszarów wiedzy<sup>7</sup>. Nie mniej istotną kwestię stanowiło przygotowanie atrakcyjnego – tak z punktu widzenia potencjalnych pracodawców, jak i studentów – programu studiów, o profilu znacząco różnym od powołanego kilka lat wcześniej kierunku gospodarka przestrzenna na Wydziale Ekonomiczno-Socjologicznym UŁ. Niezbędne było wypracowanie takich założeń programowych kształcenia, które:

- realnie oddawałyby interdyscyplinarny charakter gospodarki przestrzennej – integrujący zagadnienia odnoszące się do środowiska przyrodniczego i antropogenicznego, sfery społeczno-ekonomicznej oraz problematyki urbanistycznej i technicznych aspektów zagospodarowania przestrzeni;
- odwoływały się w szerszym kontekście do zdobywania umiejętności poprzez system wyjazdów studialnych i ćwiczeń realizowanych w terenie oraz zajęć prowadzonych przez przedstawicieli praktyki.

---

5 W 2007 r. po raz ostatni uruchomiony został nabór na tę specjalizację.

6 Pierwsi absolwenci tej specjalizacji uzyskali magisterium w 2003 r., a ostatni w 2009 r. Promotorami prac magisterskich przygotowywanych w ramach specjalizacji zagospodarowanie środowiska i samorząd terytorialny byli prof. dr. hab. T. Marszał i dr. J. Nalewajko.

7 Gospodarka przestrzenna stanowiła przedmiot zainteresowań naukowych geografów, ekonomistów i architektów urbanistów.



Tak rozległy zakres kształcenia, uwzględniający wszystkie aspekty gospodarowania w przestrzeni i gospodarowania przestrzenią, mogło zapewnić tylko włączenie do realizacji programu studiów przedstawicieli różnych dyscyplin naukowych. Niezwykle sprzyjającą okolicznością okazała się tu wcześniejsza wieloletnia współpraca reprezentującej nauki geograficzne Katedry Zagospodarowania Środowiska i Polityki Przestrzennej (Wydział Nauk Geograficznych UŁ) i Katedry Zarządzania Miastem i Regionem (Wydział Zarządzania UŁ), prowadzącej działalność naukowo-dydaktyczną w obszarze nauk ekonomicznych, a także bliskie kontakty kierujących tymi jednostkami profesorów Tadeusza Marszałka i Tadeusza Markowskiego.

Ostatecznie na posiedzeniach Senatu UŁ w 2006 r. zapadły decyzje o utworzeniu międzywydziałowego kierunku gospodarka przestrzenna – I stopnia z naborem od roku akademickiego 2006/2007 i II stopnia z naborem od roku akademickiego 2007/2008<sup>8</sup> – prowadzonego wspólnie przez Wydział Nauk Geograficznych UŁ i Wydział Zarządzania UŁ. Zgodnie z zawartym porozumieniem – potwierdzonym stosownymi uchwałami Rad Wydziałów<sup>9</sup> – za koordynację procesu dydaktycznego na nowo powołanym kierunku odpowiadały Katedra Zagospodarowania Środowiska i Polityki Przestrzennej na Wydziale Nauk Geograficznych UŁ oraz Katedra Zarządzania Miastem i Regionem na Wydziale Zarządzania UŁ. Obsługa administracyjna kierunku została powierzona Wydziałowi Nauk Geograficznych UŁ<sup>10</sup>.

Właściwa realizacja procesu dydaktycznego była możliwa dzięki zatrudnieniu w Katedrze Zagospodarowania Środowiska i Polityki Przestrzennej – oprócz nauczycieli akademickich reprezentujących geografii społeczno-ekonomiczną – także przedstawicieli innych, pokrewnych (sub)dyscyplin wiedzy, którzy zapewnili niezbędny w przypadku gospodarki przestrzennej interdyscyplinarny profil kształcenia. W tej grupie znaleźli się zarówno specjaliści z zakresu geografii fizycznej (dr J. Nalewajko, dr hab. E. Kobjek, dr S. Kobjek), urbanistyki (prof. B. Posatsky, dr inż. arch. D. Mirowska-Walas, dr hab. M. Habrel, dr inż. arch. A. Wojnarowska), jak i socjologii

---

8 Por. uchwały Senatu UŁ w sprawie uruchomienia kierunku gospodarka przestrzenna z dn. 6 III 2006 r. (studia I stopnia) oraz z dn. 6 XI 2006 r. (studia II stopnia).

9 Por. uchwały Rady Wydziału Zarządzania UŁ z dn. 20 II 2006 r. i Rady Wydziału Nauk Geograficznych UŁ z dn. 28 II 2006 r. w sprawie wspólnego prowadzenia studiów I stopnia oraz uchwały Rady Wydziału Zarządzania UŁ z dn. 23 X 2006 r. i Rady Wydziału Nauk Geograficznych UŁ z dn. 24 X 2006 r. w sprawie prowadzenia studiów II stopnia.

10 Prezentację kierunku gospodarka przestrzenna można znaleźć m.in. w publikacji *Studia 2011. X-lecie WNG*, Wydawnictwo Uniwersytetu Łódzkiego, Łódź 2011.

(dr M. Mularska-Kucharek). Nie mniej istotne było zaangażowanie w proces dydaktyczny przedstawicieli praktyki, specjalistów z zakresu: rozwoju miasta (dr W. Michalski, mgr inż. W. Dyakowski), planowania przestrzennego (mgr W. Kralkowski, mgr M. Kucharska, dr inż. arch. M. Dankowska, mgr J. May, mgr M. Lisiak, mgr K. Krakowska, mgr inż. arch. P. Dankowski, mgr inż. arch. G. Ferliński), oceny oddziaływania inwestycji na środowisko (dr J. Burchard, mgr G. Socha), kształtowania zieleni w mieście (mgr B. Wysmyk-Lamprecht, dr inż. arch. G. Ojrzyńska, dr M. Ciepłucha), systemów transportowych (mgr A. Cymerman), ochrony zabytków (mgr inż. arch. W. Szygendowski, mgr Lidia Lamcha), technik legislacyjnych w planowaniu (mgr inż. arch. S. Krzysztofik, mgr inż. arch. J. Krzysztofik), geodezji (dr T. Kośka), rewitalizacji miasta (dr E. Masierek) i przedsiębiorczości (mgr S. Gajek).

Na kierunku gospodarka przestrzenna zajęcia prowadzili również przebywający na Uniwersytecie Łódzkim profesorowie wizytujący (*visiting professors*): Joseph Salukvadze z Uniwersytetu w Tbilisi w Gruzji (rok akademicki 2013/2014), Anna Geppert z Uniwersytetu Paris IV we Francji (rok akademicki 2014/2015 i 2015/2016), Gabor Pirisi z Uniwersytetu w Peczu na Węgrzech (rok akademicki 2016/2017), Jernej Zupančič z Uniwersytetu Lublańskiego w Słowenii (rok akademicki 2017/2018), Tadeusz Siwek z Uniwersytetu w Ostrawie w Czechach (rok akademicki 2018/2019) i Christopher Cusack z Keene State College w USA (rok akademicki 2019/2020). Zajęcia prowadzili także zagraniczni naukowcy korzystający z mobilności w ramach europejskiego programu Erasmus+ (m.in. Tolga Levent, Yasemin Sarikaya Levent i Nuket Yeşim Arıcı z Uniwersytetu w Mersin, Turcja).

Uruchomione w 2006 r. studia licencjackie, a rok później także studia magisterskie, początkowo podejmowała stosunkowo niewielka liczba osób, na co decydujący wpływ miała polityka rekrutacyjna zakładająca niskie limity przyjęć na I rok studiów. Z czasem rosnący potencjał kadrowy Katedry oraz zmieniające się zasady finansowania wydziałów Uniwersytetu Łódzkiego zaowocowały zwiększeniem naboru studentów na ten atrakcyjny, cieszący się dużą popularnością wśród młodzieży kierunek studiów. O ile w latach 2006–2010 liczba osób podejmujących stacjonarne studia licencjackie na międzywydziałowym kierunku gospodarka przestrzenna oscylowała na studiach licencjackich w granicach 35–65, a na dziennych studiach magisterskich w granicach 40–55, to już w kolejnych latach w przypadku studiów I stopnia były to liczby często przekraczające 150 osób. Pewien spadek liczby studentów odnotowano dopiero pod koniec drugiej dekady XXI w., co wiązało się z ogólną tendencją do zmniejszania się liczby kandydatów na studia na Uniwersytecie Łódzkim (por. tab. V.1).

Tabela V.1. Liczba studentów przyjętych (zakwalifikowanych) na I rok studiów (A) oraz ogólna liczba studentów (B) na kierunku gospodarka przestrzenna pierwszego (I<sup>o</sup>) i drugiego (II<sup>o</sup>) stopnia w latach 2006–2020 [od roku akad. 2019/2020 studia II stopnia noszą nazwę planowanie i organizacja przestrzeni]

Rok	Studia stacjonarne				Studia niestacjonarne			
	I <sup>o</sup>		II <sup>o</sup>		I <sup>o</sup>		II <sup>o</sup>	
	A*	B**	A*	B**	A*	B**	A*	B**
2006	35	35	–	–	58	58	–	–
2007	57	85	41	39	45	61	32	21
2008	56	122	40	72	58	86	17	32
2009	65	142	50	85	53	91	44	52
2010	63	146	54	91	56	96	45	70
2011	103	186	77	129	36	88	21	70
2012	198	288	75	159	–	51	42	68
2013	150	344	48	131	38	52	36	75
2014	188	402	83	135	–	14	–	42
2015	157	376	119	195	–	11	22	20
2016	150	349	90	217	–	–	–	–
2017	120	300	108	209	–	–	–	–
2018	120	317	25	95	–	–	–	–
2019	160	335	47	68***	–	–	–	–
2020	97	275	37	62	–	–	–	–

Objaśnienia: \* wg stanu na 30 IX \*\* wg stanu na 30 XI, od 2018 r. wg stanu na 31 XII

\*\*\* Łącznie studentów I roku kierunku planowanie i organizacja przestrzeni oraz II roku kierunku gospodarka przestrzenna

Źródło: opracowanie własne.

Wpływ na nabór studentów na gospodarkę przestrzenną z pewnością miało to, że w łódzkim ośrodku akademickim funkcjonował podobny kierunek, także na Wydziale Ekonomiczno-Socjologicznym UŁ oraz na Wydziale Architektury i Urbanistyki Politechniki Łódzkiej<sup>11</sup>. Przy czym warto zauważyć, że kierunek studiów koordynowany przez Instytut Zagospodarowania Środowiska i Polityki Przestrzennej cieszył się największą popularnością, a o jego atrakcyjności

11 Kierunek gospodarka przestrzenna nie był tak licznie reprezentowany w żadnym innym ośrodku akademickim w Polsce.

decydowały zarówno kompleksowy charakter kształcenia, struktura programu nauczania, jak i wysokie kwalifikacje kadry akademickiej.

Całkiem inaczej kształtowała się sytuacja na studiach niestacjonarnych, na które z czasem było coraz mniej chętnych, w wyniku czego w kolejnych latach zawieszano rekrutację na pierwszy rok, a ostatecznie została ona zlikwidowana. Spadek zainteresowania studiami niestacjonarnymi na kierunku gospodarka przestrzenna był podyktowany stopniowym dążeniem do likwidacji większości kierunków studiów zaocznych na polskich uczelniach wyższych<sup>12</sup>.

W 2015 r. wzbogacono jeszcze ofertę dydaktyczną na studiach I stopnia na kierunku gospodarka przestrzenna. Obok istniejących dotychczas trzy-letnich studiów licencjackich po raz pierwszy został uruchomiony nabór na trzyipółletnie studia inżynierskie. Decyzja o zaangażowaniu w kształcenie inżynierów okazała się trafna, co potwierdziła przeprowadzona w 2015 r. rekrutacja – blisko 80% zakwalifikowanych na studia osób zadeklarowało wybór studiów inżynierskich.

Program studiów obydwu ścieżek kształcenia pokrywał się przez pierwsze trzy semestry, natomiast poczynając od czwartego semestru, studia inżynierskie obejmowały znacznie większą liczbę zajęć o charakterze technicznym, zwłaszcza kształcących umiejętności posługiwania się narzędziami wspomagającymi proces projektowania i planowania przestrzennego. Program został także poszerzony m.in. o zagadnienia inżynierii finansowej, partycypacji społecznej i planowania zintegrowanego. Od 2019 r.<sup>13</sup> zajęcia dla studiów licencjackich i inżynierskich są wspólne przez pierwsze dwa lata, a odrębne ścieżki nauczania zaczynają się dopiero na trzecim roku.

Konsekwencją różnej długości studiów licencjackich (trzy lata) i inżynierskich (trzy i pół roku) było zróżnicowanie długości trwania studiów magisterskich dla absolwentów studiów I stopnia – o ile inżynierowie realizowali półtoraroczny program studiów magisterskich, to licencjaci w celu uzyskania tytułu magistra zobligowani byli do zaliczenia dwuletniego programu nauczania.

W związku z wejściem w życie nowej ustawy o szkolnictwie wyższym w 2018 r.<sup>14</sup> nieodzowne okazały się zmiany w nazwach i programach niektórych kierunków na Uniwersytecie Łódzkim. Zgodnie z ustawą w jednej uczelni na tym samym poziomie studiów nie mogły już równolegle funkcjonować dwa

---

12 Mała liczba osób chętnych do podjęcia studiów zaocznych była także wynikiem zwiększenia naboru kandydatów na studia dzienne.

13 Zob. uchwała Senatu UŁ nr 397 z dn. 15 IV 2019 r.

14 Ustawa z dn. 20 VII 2018 r. „Prawo o szkolnictwie wyższym i nauce”.

kierunki o takiej samej nazwie i tym samym profilu (ogólnoakademickim lub praktycznym). Tymczasem na Uniwersytecie Łódzkim studia I i II stopnia na kierunku gospodarka przestrzenna były prowadzone zarówno na Wydziale Nauk Geograficznych, jak i na Wydziale Ekonomiczno-Socjologicznym. Konieczne stało się zatem dostosowanie oferty kształcenia do przepisów ustawy *Prawo o szkolnictwie wyższym i nauce*. Ostatecznie na Wydziale Nauk Geograficznych pozostał kierunek o nazwie gospodarka przestrzenna o profilu ogólnoakademickim na studiach I stopnia, a nazwa kierunku na studiach II stopnia została zmieniona na planowanie i organizacja przestrzeni<sup>15</sup>. Od roku akademickiego 2019/2020 kierunki gospodarka przestrzenna oraz planowanie i organizacja przestrzeni formalnie są prowadzone wyłącznie przez Wydział Nauk Geograficznych i koordynowane przez Instytut Zagospodarowania Środowiska i Polityki Przestrzennej (przy czym część zajęć nadal prowadzą pracownicy Wydziału Zarządzania UŁ).

Rosnąca liczba studentów gospodarki przestrzennej znajdowała swoje odbicie w roli tego kierunku w strukturze dydaktyki realizowanej na Wydziale Nauk Geograficznych UŁ. Początkowo stosunkowo nieduża grupa studentów gospodarki przestrzennej w roku akademickim 2015/2016 liczyła już ponad 600 osób (w tym blisko 400 na studiach licencjackich i ponad 200 na studiach magisterskich), co stanowiło blisko 40% ogólnej liczby studentów wydziału (1,5 tys. studentów). I nawet jeśli uwzględnić fakt, że był to kierunek międzywydziałowy, a w związku z tym część tych studentów należy przypisać do Wydziału Zarządzania UŁ (choć formalnie byli oni ewidencjonowani jako studenci Wydziału Nauk Geograficznych UŁ), to proporcje zaangażowania obydwu współpracujących katedr i wydziałów w proces kształcenia (i idący za tym podział przypadającej na kierunek dotacji dydaktycznej)<sup>16</sup> wskazują, że pod opieką Katedry Zagospodarowania Środowiska i Polityki Przestrzennej WNG UŁ znajdowało się znacznie ponad czterystu studentów.

Z problemem malejącej liczby kandydatów na studia, co odnotowano w ostatnim okresie na Uniwersytecie Łódzkim, musiał zmierzyć się także Wydział Nauk Geograficznych UŁ, na którym w latach 2015–2020 liczba studentów

---

15 Kierunek studiów II stopnia pod nową nazwą został zatwierdzony przez Senat UŁ uchwałą nr 378 z dn. 15 IV 2019 r.

16 Podział dotacji dydaktycznej między obydwie współprowadzące gospodarkę przestrzenną wydziały był proporcjonalny do liczby godzin dydaktycznych realizowanych w danym roku akademickim, co stanowiło odzwierciedlenie udziału każdej z jednostek w realizacji programu kształcenia na kierunku. W ostatnich latach udział ten kształtował się w proporcjach: 70–80% Wydział Nauk Geograficznych UŁ i 20–30% Wydział Zarządzania UŁ.

spadła z 1,5 tys. do niespełna 0,9 tys. osób. Na koordynowanym przez Instytut Zagospodarowania Środowiska i Polityki Przestrzennej kierunku studiów I stopnia (gospodarka przestrzenna) oraz II stopnia (planowanie i organizacja przestrzeni) liczba studentów również uległa zmniejszeniu (337 osób w roku akademickim 2020/2021), ale nadal łącznie kształciło się na nich ponad 36% ogólnej liczby studentów wydziału, a w przypadku studiów II stopnia udział ten przekraczał nawet 40% (por. tab. V.2).

Tabela V.2. Struktura dydaktyki na Wydziale Nauk Geograficznych UŁ – liczba studentów ogółem wg kierunków studiów w roku akademickim 2020/2021 (wg sprawozdania do GUS, stan na 31 XII 2020)

Kierunek	Studia I <sup>o</sup> (licencjackie)		Studia II <sup>o</sup> (magisterskie)		Ogółem studia I <sup>o</sup> i II <sup>o</sup>	
	Liczba	%	Liczba	%	Liczba	%
Geografia	96	12,4	46	30,3	142	15,3
Geomonitoring	40	5,2	–	–	40	4,3
Geoinformacja	62	8,0	11	7,2	73	7,9
Turystyka i rekreacja	303	39,0	33	21,7	336	36,2
Gospodarka przestrzenna	275	35,4	–	–	337	36,3
Planowanie i organizacja przestrzeni	–	–	62	40,8		
<b>RAZEM WNG UŁ</b>	<b>776</b>	<b>100,0</b>	<b>152</b>	<b>100,0</b>	<b>928</b>	<b>100,0</b>

Źródło: opracowanie własne.

Pierwsi absolwenci kierunku gospodarka przestrzenna uzyskali tytuły zawodowe w 2009 r. i od tego czasu do końca 2020 r. dyplom licencjata (a od 2017 r. także inżyniera) tego kierunku trafił do rąk ponad 884 osób (w tym 747 absolwentów studiów stacjonarnych i 137 studiów niestacjonarnych), a dyplom magistra do 695 osób (w tym 557 absolwentów studiów stacjonarnych i 138 studiów niestacjonarnych). Liczba absolwentów ulegała dość znacznym wahaniom, a w przypadku niektórych roczników, zarówno w odniesieniu do studiów I, jak i II stopnia, przekraczała 100 osób (por. tab. V.3). W kolejnych latach udział gospodarki przestrzennej w ogólnej liczbie magistrantów wypromowanych na Wydziale Nauk Geograficznych UŁ znacząco rósł i w okresie od 2018 do 2019 r. stanowił blisko połowę absolwentów studiów magisterskich (por. tab. V.4).

Tabela V.3. Liczba absolwentów kierunku gospodarka przestrzenna w latach 2009–2020 (wg sprawozdania do GUS, stan na 30 IX, od 2018 stan z 31 XII)

Rok	Studia stacjonarne		Studia niestacjonarne	
	I <sup>o</sup>	II <sup>o</sup>	I <sup>o</sup>	II <sup>o</sup>
2009	27	16	10	–
2010	33	25	25	14
2011	44	38	14	13
2012	54	32	28	19
2013	34	33	16	25
2014	64	77	16	21
2015	119	37	19	18
2016	99	48	4	14
2017	99	103	5	8
2018	25	74	–	6
2019	75	56	–	–
2020	74	18	–	–
RAZEM	747	557	137	138

Źródło: opracowanie własne.

Sukces międzywydziałowego kierunku gospodarka przestrzenna, koordynowanego przez Katedrę/Instytut Zagospodarowania Środowiska i Polityki Przestrzennej (do 2018 r. przy współudziale Katedry Zarządzania Miastem i Regionem), to efekt ogromnego wysiłku – nie tylko dydaktycznego, ale także organizacyjnego – wielu pracowników obydwu jednostek. Obok działań podejmowanych przez kierowników obu współpracujących instytucji, prof. Tadeusza Marszałę i prof. Tadeusza Markowskiego, należy tu przywołać przede wszystkim trudny do przecenienia wkład w powodzenie tej inicjatywy dydaktycznej pełniących funkcje pełnomocnika dziekana WNG UŁ ds. kierunku gospodarka przestrzenna dr. Jacka Nalewajki (pełnomocnik dziekana w latach 2007–2011) oraz dr hab. Elżbiety Kobojek, prof. UŁ (pełnomocnik dziekana w latach 2011–2016), która podjęła się zadania faktycznego kierowania przez kolejnych pięć lat dydaktyką na tym kierunku. W latach 2016–2020 obowiązki kierownika kierunku pełniła dr hab. Agnieszka Rochmińska, prof. UŁ, a od roku 2020 kierownictwo przejęła dr Katarzyna Leśniewska-Napierała.

Tabela V.4. Liczba absolwentów studiów magisterskich (stacjonarnych i niestacjonarnych) na Wydziale Nauk Geograficznych UŁ w latach 2009–2020 (wg sprawozdania do GUS, stan na 30 IX, od 2018 stan z 31 XII)

Rok	Kierunek studiów				Ogólna liczba absolwentów WNG	Udział gospodarki przestrzennej (w %)
	Geografia	Turystyka i rekreacja	Geoinformacja	Gospodarka przestrzenna		
2009	139	90	-	16	245	6,5
2010	102	72	-	39	213	18,3
2011	79	70	-	51	200	25,5
2012	104	95	-	51	250	20,4
2013	97	72	-	58	227	25,6
2014	111	91	-	98	300	32,7
2015	81	43	-	55	179	30,7
2016	71	38	-	62	171	36,3
2017	57	78	23	111	269	41,3
2018	38	25	26	80	169	47,3
2019	24	22	16	56	118	47,5
2020	27	22	11	18	78	23,1
RAZEM	930	718	76	695	2419	28,7

Źródło: opracowanie własne.

Duży wpływ na powodzenie tej inicjatywy dydaktycznej miał dobry poziom prowadzonych zajęć, o czym świadczy wysoka ocena wykładów i ćwiczeń w ankietach studenckich. W organizowanych corocznie (od 2011 r.) wśród absolwentów na Wydziale Nauk Geograficznych plebiscytach na najwyższej ocenianych nauczycieli akademickich realizujących zajęcia na kierunku gospodarka przestrzenna szczególne uznanie w oczach studentów zyskali: dr inż. arch. Anna Wojnarowska, dr Stanisław Kozłowski i prof. Elżbieta Kobojek. Wśród laureatów tego plebiscytu byli także: dr Bartosz Bartosiewicz, dr Agnieszka Ogródowczyk, dr Mariusz Lamprecht, dr Sławomir Kobojek i dr Marta Borowska-Stefańska.

Oprócz zajęć na koordynowanym przez Katedrę Zagospodarowania Środowiska i Polityki Przestrzennej kierunku gospodarka przestrzenna pracownicy Katedry prowadzili także zajęcia na kierunku geograficznym



(na studiach I stopnia wykłady i ćwiczenia z geografii ekonomicznej, geografii społecznej, podstaw gospodarki przestrzennej oraz seminarium licencjackie; na studiach II stopnia – metodologię nauk geograficznych, studium zagospodarowania przestrzennego i planowanie miejscowe), a także na geoinformacji (planowanie przestrzenne, GIS w gospodarce przestrzennej, podstawy gospodarki przestrzennej).

Pewnym odzwierciedleniem zadań dydaktycznych spoczywających na pracownikach Katedry Zagospodarowania Środowiska i Polityki Przestrzennej są obciążenia dydaktyczne mierzone liczbą godzin zajęć. W całej 30-letniej historii Zakładu/Katedry kadra miała zabezpieczone pełne obciążenia dydaktyczne, znacznie przekraczające wymagane uchwałami Senatu UŁ pensum. W ostatnich latach akademickich średnia liczba godzin dydaktycznych realizowanych przez pracownika Katedry na stanowisku adiunkta oscylowała w granicach 280–300 godzin obliczeniowych. W latach 2013–2016 średnia liczba nadgodzin przypadająca na 1 etat nauczyciela akademickiego, choć wyraźnie niższa niż we wcześniejszym okresie, nadal pozostawała znacząca i kształtowała się na poziomie 50–60 godz. (por. tab. V.5). Brak naboru na studia niestacjonarne od 2016 r. oraz stopniowy spadek liczby studentów od roku akademickiego 2016/2017, szczególnie na studiach II stopnia, skutkowało nieco mniejszą liczbą godzin dydaktycznych, spadła więc liczba nadgodzin pracowniczych. W sytuacji gdy jako nadrzędny cel na Uniwersytecie Łódzkim postawiono sobie realizację badań naukowych wpisanych w system parametryzacji uczelni, ograniczenie ponadwymiarowych obowiązków dydaktycznych nauczycieli akademickich stało się ze wszech miar pożądane.

Ważnym składnikiem programu kształcenia na międzywydziałowym kierunku gospodarka przestrzenna był – obok interdyscyplinarnego charakteru kształcenia i wielu możliwości wykorzystania wiedzy i doświadczenia zaangażowanych w realizację programu studiów praktyków – bogaty program zajęć terenowych, obejmujący oprócz wyjazdów w różne regiony Polski także pobyty zagraniczne. Na studiach I stopnia realizowane były ćwiczenia terenowe bezpośrednio powiązane z dwoma przedmiotami: przyrodnicze podstawy gospodarki przestrzennej i społeczno-ekonomiczne podstawy gospodarki przestrzennej. Studenci brali udział w ćwiczeniach regionalnych (gospodarka przestrzenna na wyżynach Polski i gospodarka przestrzenna na nizinach Polski), podczas których poznawali problemy gospodarowania w różnych warunkach środowiskowych (przyrodniczych i kulturowych), wykonywali badania w terenie, analizowali zebrany materiał, identyfikowali problemy i formułowali propozycje rozwiązań.

Tabela V.5. Obciążenia dydaktyczne Katedry Zagospodarowania Środowiska i Polityki Przestrzennej w latach 2007/2008–2019/2020

Rok	Liczba etatów*	Obowiązujące pensum**	Liczba realizowanych godzin dyd.***	Liczba nadgodzin	Liczba nadgodzin na 1 etat
2007/2008	10	2460,0	3443,0	983,0	98,3
2008/2009	11	2510,0	3441,5	931,5	84,7
2009/2010	12	2740,0	3840,0	1100,0	91,7
2010/2011	14	3306,5	4435,0	1128,5	80,6
2011/2012	14	3201,0	4292,0	1091,0	77,9
2012/2013	15	3520,0	4873,0	1353,0	90,2
2013/2014	15	3400,0	4371,0	971,0	64,7
2014/2015	15	3400,0	4135,5	735,5	49,0
2015/2016	18	4098,0	5215,0	1114,0	61,8
2016/2017	18	3958,0	4408,0	450,0	25,0
2017/2018	18	3980,0	4166,0	141,0****	7,8
2018/2019	18	3960,0	4024,0	0,0****	–
2019/2020	18	3810,0	4359,0	549,0****	30,5

Objaśnienia: \*wg stanu na 1 III; \*\* w ciągu kolejnych lat zmieniała się liczba godzin pensum w zależności od stanowiska pracownika; \*\*\*godziny obliczeniowe; \*\*\*\* liczba nadgodzin netto (po odjęciu godzin niedopensowania pracowników Instytutu)

Źródło: opracowanie własne.

Studenci prowadzonej przez Katedrę Zagospodarowania Środowiska i Polityki Przestrzennej specjalizacji zagospodarowanie środowiska i samorząd terytorialny (na kierunku geograficznym), jak również uruchomionego w 2006 r. kierunku gospodarka przestrzenna, w trakcie wyjazdów studialnych mieli możliwość zapoznania się z problematyką zagospodarowania przestrzennego zachodniej Ukrainy. W latach 2008–2015 w regionie lwowskim w ramach ćwiczeń terenowych przebywało łącznie blisko 600 studentów gospodarki przestrzennej.

Wiele zajęć specjalnościowych na studiach II stopnia było powiązanych z wykonywaniem zadań praktycznych i często realizowanych we współpracy z władzami jednostek samorządu terytorialnego (m.in. Łodzi, Pabianic, Aleksandrowa Łódzkiego, Uniejowa, Strykowa i Pabianic). W trakcie tych zajęć

studenci rozwiązywali konkretne problemy, przede wszystkim z zakresu zagospodarowania przestrzeni lokalnej.

Od kilku lat studenci kierunków gospodarka przestrzenna oraz planowanie i organizacja przestrzeni mają możliwość korzystania z bogatej oferty wyjazdów do ośrodków zagranicznych w ramach programu Erasmus+. Do najczęściej wybieranych uczelni zagranicznych należą: Radboud University w Nijmegen (Holandia), Hellenic Mediterranean University (Grecja), University of Porto (Portugalia) oraz University of Rome, Tor Vergata University of Rome (Włochy).

Działalność dydaktyczna Katedry/Instytutu Zagospodarowania Środowiska i Polityki Przestrzennej to także współpraca z Kołem Naukowym Gospodarki Przestrzennej Uniwersytetu Łódzkiego „Civitas”, które zostało zarejestrowane 29 kwietnia 2009 r. Inicjatorami powołania Koła byli studenci kierunku gospodarka przestrzenna przy wsparciu dr. Bartosza Bartosiewicza, który objął funkcję pierwszego opiekuna koła. W latach 2017–2019 opiekunem koła była dr Katarzyna Leśniewska-Napierała, a od 2020 r. jest nim dr Mariusz Lamprecht. Funkcje kolejnych przewodniczących Koła pełnili: Michał Kowalski (2009–2010), Tomasz Karwowski (2010–2013), Sylwia Smurzyńska (2013–2014), Agnieszka Podyma (2014–2017), Wioleta Krawczyk (2017–2018), Magdalena Wodnicka (2018–2020) i Eliza Kaczor (od 2020). W minionych latach liczba członków Koła oscylowała w granicach 20 osób, a jego działalność obejmowała m.in.:

- organizację i udział w seminariach oraz warsztatach naukowych, m.in. *Przestrzeń okiem dewelopera – Łódź atrakcyjnym miejscem lokalizacji inwestycji mieszkaniowych?* (2012); *Smart city – dlaczego miasta chcą być inteligentne?* (2014); wykład w ramach XVII Festiwalu Nauki, Techniki i Sztuki w Łodzi (2017); udział w kongresie GIS w Serocku (2017); udział w konferencji z posterem *Wzorce Rozwoju Lokalnego* (2017); udział w warsztatach *W poszukiwaniu prawdziwie łódzkiego parku* w Centrum Dialogu im. M. Edelmana w Łodzi (2019) i w Pikniku Naukowym w Łowiczu (2019);
- współpracę z przedstawicielami Urzędu Miasta Łodzi, m.in. w ramach warsztatów poświęconych historii oraz projektowaniu rozwoju Łodzi (projekt *Uniwersytet dla dzieci* oraz dyskusja nad koncepcją przestrzenno-funkcjonalną obszaru domów rodzinnych na Księżym Młynie), udział w otwartym konkursie architektonicznym *Nowoczesne Przedszkolaki* na opracowanie koncepcji zagospodarowania terenu wokół Przedszkola nr 52 w Łodzi, współpraca przy uzgadnianiu założeń organizacji EXPO Horticultural 2024 w Łodzi (2019);
- współpracę z kołami gospodarki przestrzennej działającymi na innych polskich uczelniach, organizację ogólnopolskiej konferencji kół naukowych

gospodarki przestrzennej (2013 r.) i Dni Gospodarki Przestrzennej (wspólnie z kołami naukowymi Spatium z Wydziału Ekonomiczno-Socjologicznego UŁ i Cirkula z Politechniki Łódzkiej) oraz imprez integracyjnych dla studentów międzywydziałowego kierunku gospodarka przestrzenna;

- organizację wystaw projektów urbanistycznych przygotowanych w ramach zajęć dydaktycznych;
- promocję kierunku gospodarka przestrzenna w środowisku młodzieży szkolnej, m.in. poprzez uczestnictwo w targach edukacyjnych i w pikniku naukowym, kolportaż materiałów promocyjnych, a także wizyty w liceach regionu łódzkiego i prowadzenie z udziałem opiekunów oraz członków Koła Naukowego „Civitas” zajęć w szkołach w ramach lekcji o przestrzeni;
- prowadzenie badań ankietowych poziomu oraz sposobu kształcenia na kierunku gospodarka przestrzenna;
- udział w badaniach naukowych realizowanych w Katedrze/Instytucie Zagospodarowania Środowiska i Polityki Przestrzennej (m.in. w ramach grantu Spójność terytorialna Łódzkiego Obszaru Metropolitalnego) oraz zaangażowanie organizacyjne, a często również merytoryczne, w konferencje naukowe organizowane przez Katedrę/Instytut.

Kierunek gospodarka przestrzenna w 2011 r. uzyskał pozytywną ocenę Państwowej Komisji Akredytacyjnej w zakresie jakości kształcenia, zarówno na poziomie studiów I, jak i II stopnia (uchwała nr 810/2011 z dnia 22 IX 2011 r.), a w 2017 r. pozytywną ocenę Polskiej Komisji Akredytacyjnej (uchwała nr 389/2017 Prezydium PKA z dnia 4 VIII 2017 r.). Kolejna ocena kierunku będzie miała miejsce w roku akademickim 2022/2023.

## **Studia doktoranckie i szkoła doktorska**

Instytut (do 2002 r. Katedra) Zagospodarowania Środowiska i Polityki Przestrzennej uczestniczył w realizacji programu studiów doktoranckich na Wydziale Nauk Geograficznych UŁ. Samodzielni pracownicy naukowci prowadzili seminaria doktoranckie i pełnili funkcje opiekunów osób przygotowujących rozprawy kwalifikujące do uzyskania stopnia doktora nauk geograficznych w zakresie problematyki społeczno-ekonomicznej. Niestety, spośród dość licznej grupy osób podejmujących w minionych latach studia doktoranckie – zarówno niezwiązanych z Uniwersytetem Łódzkim, jak i zatrudnionych

w łódzkiej uczelni na stanowiskach asystenckich – tylko niewielu wieńczy je przygotowaniem dysertacji i uzyskaniem stopnia naukowego.

Do 2021 r. w Katedrze/Instytucie zostało przygotowanych i obronionych 10 rozpraw doktorskich, z czego dziewięć było autorstwa pracowników Katedry/Instytutu, którzy jednocześnie byli słuchaczami studium doktoranckiego (J. Ferenc, K. Milewska, B. Bartosiewicz, M. Lamprecht, A. Ogrodowczyk, I. Pielasiak, S. Wiśniewski, M. Borowska-Stefańska, M. Turczyn).

W związku z Ustawą z dn. 20 VII 2018 r. „Prawo o szkolnictwie wyższym i nauce” zmieniły się zasady kształcenia na poziomie studiów doktoranckich. Od 1 X 2019 r. szkoły doktorskie zastąpiły dotychczas funkcjonujące studia doktoranckie. Samodzielni pracownicy Instytutu Zagospodarowania Środowiska i Polityki Przestrzennej są członkami Komisji UŁ ds. stopni naukowych w dyscyplinie geografia społeczno-ekonomiczna i gospodarka przestrzenna.

Obecnie w Instytucie zatrudnione są dwie osoby na etacie asystenckim, w trakcie realizacji rozpraw doktorskich, przygotowujących poza strukturą funkcjonującej na Uniwersytecie Łódzkim szkoły doktorskiej.



---

## VI. WYDAWNICTWA CIĄGŁE I MONOGRAFIE

---

### Wydawnictwa ciągłe

Instytut Zagospodarowania Środowiska i Polityki Przestrzennej UŁ jest zaangażowany w publikowanie czterech czasopism naukowych. Są to zarówno periodyki o zasięgu międzynarodowym, jak i odnoszące się do zagadnień w wymiarze lokalnym oraz regionalnym.

Pierwszym, najstarszym, a jednocześnie najwyżej notowanym na rynku naukowym jest czasopismo **„European Spatial Research and Policy”**. Zostało ono powołane z inicjatywy Tadeusza Marszała, który na początku lat 90. XX w. zaproponował przedstawicielom trzech zagranicznych uczelni wydawanie wspólnej publikacji, mianowicie międzynarodowego, interdyscyplinarnego czasopisma podejmującego szeroko rozumianą problematykę organizacji i zagospodarowania przestrzeni w integrującej się Europie. Zainteresowanie przedsięwzięciem wyrazili Pieter H. Pellenbarg, reprezentujący Uniwersytet w Groningen, Vladimir Slavik z Uniwersytetu Komeńskiego w Bratysławie i Antony Walker z Uniwersytetu Zachodniej Anglii w Bristolu. Pierwszy numer „European Spatial Research and Policy” ukazał się w 1994 r. W kolejnych latach zachodziły pewne zmiany w zespole współredaktorów i współwydawców czasopisma – okresowo w jego publikację był zaangażowany Jiří Blažek i Uniwersytet Karola w Pradze. Od 2008 r. Uniwersytet Zachodniej Anglii i reprezentujący tę uczelnię (od 1999 r.) Caedmon Staddon został zastąpiony przez Federalny Urząd ds. Budownictwa i Planowania Regionalnego w Bonn, którego przedstawicielem w zespole redakcyjnym był najpierw Wendelin Strubelt, a w latach 2008–2018 Karl Peter Schön. Członkowie Rady Redakcyjnej spotykają się regularnie, by wspólnie pracować nad wizją rozwoju czasopisma na kolejne lata. Do tej pory odbyło się 13 takich spotkań (1994 – Łódź, 1996 – Groningen, 1998 – Bratysława, 2000 – Praga, 2002 – Groningen, 2004 – Mersin, 2006 – São Paulo, 2008 – Bonn, 2010 – Wiedeń, 2012 – Łódź/Kraków, 2014 – Tampere, 2016 – Łódź, 2018 – Bratysława).

Nawiązana w latach 90. XX w. współpraca z miastem i gminą Szadek zaowocowała uruchomieniem kolejnego czasopisma z udziałem Zakładu/Katedry/Instytutu Zagospodarowania Środowiska i Polityki Przestrzennej, a mianowicie **„Biuletynu Szadkowskiego”**. Ten interdyscyplinarny rocznik wydawany od 2001 r. z inicjatywy Tadeusza Marszała przez Uniwersytet Łódzki przy współudziale miasta i gminy Szadek zdobył duże uznanie w środowisku lokalnym,

czego najlepszym świadectwem są coroczne spotkania promocyjne, gromadzące licznych mieszkańców regionu szadkowskiego. Do sukcesu „Biuletynu Szadkowskiego” przyczyniło się współdziałanie środowisk lokalnych i przedstawicieli nauki reprezentujących różne dyscypliny wiedzy, m.in. geografów, historyków, biologów i etnografów prowadzących badania o charakterze regionalnym.

Powodzenie „Biuletynu Szadkowskiego” stanowiło zachętę do podjęcia działań mających na celu utworzenie analogicznego wydawnictwa dla miasta i gminy Uniejów. Uzgodnienia z burmistrzem Uniejowa Józefem Kaczmarkiem zaowocowały podjęciem w 2012 r. publikacji **„Biuletynu Uniejowskiego”**. Funkcję redaktora tego interdyscyplinarnego rocznika początkowo sprawował inicjator jego powołania Tadeusz Marszał, od 2014 r. zespołowi redakcyjnemu przewodniczyła Elżbieta Kobojek, a w 2018 r. redaktorem rocznika została Marta Borowska-Stefańska. Także w przypadku „Biuletynu Uniejowskiego” – będącego efektem współdziałania władz Uniejowa i przedstawicieli różnych dyscyplin naukowych – spotkania promocyjne cieszą się ogromnym zainteresowaniem mieszkańców regionu.

Czwarte wydawnictwo ciągłe, którego redakcja związana jest z Instytutem Zagospodarowania Środowiska i Polityki Przestrzennej, to **„Space – Society – Economy”** – czasopismo ukazujące się od 1991 r., początkowo pod nazwą „Studia i Materiały” (*Abstracts of Papers*). Periodyk ten do 2015 r. związany był z Katedrą Studiów Ludnościowych i Badań nad Usługami (do 2013 r. Katedrą Gospodarki Przestrzennej i Planowania Przestrzennego). Funkcję redaktora czasopisma pełnił przez wiele lat Jerzy Dzieciuchowicz, w 2015 r. przejęła ją Agnieszka Rochmińska, a w 2021 r. redaktorem naczelnym pisma został Bartosz Bartosiewicz. Od 2016 r. po przejściu pracowników Katedry Studiów Ludnościowych i Badań nad Usługami do Katedry Zagospodarowania Środowiska i Polityki Przestrzennej redakcja „Space – Society – Economy” pozostaje w gestii nowej jednostki.

## **„EUROPEAN SPATIAL RESEARCH AND POLICY”**

Język publikacji: angielski

Redaktor: Tadeusz MARSZAŁ (Uniwersytet Łódzki)

Współredaktorzy: Aleid BROUWER (University of Groningen, Holandia), Markus ELTGES (Federal Office for Building and Regional Planning, Bonn, Niemcy), Vladimír SLAVIK (Comenius University, Bratysława, Słowacja)

Zespół redakcyjny: Gert-Jan HOSPERS (Radboud University, Nijmegen, Holandia), Katarzyna LEŚNIEWSKA-NAPIERAŁA (Uniwersytet Łódzki), Iwona PIELESIAK (Uniwersytet Łódzki)



Sekretarz: Joanna ULAŃSKA (Uniwersytet Łódzki)

Rada redakcyjna: David P. AMBORSKI (Ryerson University, Toronto, Kanada), Marthinus S. BADENHORST (University of Pretoria, RPA), Jiří BLAŽEK (Charles University, Praga, Czechy), Daniel CZAMAŃSKI (Technion in Haifa, Izrael), Marton CZIRFUSZ (Periféria Policy and Research Center, Budapeszt, Węgry), Bolesław DOMAŃSKI (Uniwersytet Jagielloński, Kraków), Teresa FIDÉLIS (University of Aveiro, Portugalia), Maria Dolores GARCIA-RAMON (Autonomous University of Barcelona, Hiszpania), Anna GEPPERT (University Paris IV-Sorbonne, Francja), Beatrix HASELSBERGER (Vienna University of Technology, Austria), Markus HESSE (University of Luxembourg, Luxemburg), Ilari KARPPI (University of Tampere, Finlandia), Tomasz KOMORNICKI (Polska Akademia Nauk, Warszawa), Tolga LEVENT (Mersin University, Turcja), Tadeusz MARKOWSKI (Uniwersytet Łódzki), Ilaria MATIOTTI (Technical University in Milan, Włochy), Gerhard SCHIMAK (Vienna University of Technology, Austria), David SICHINAVA (Tbilisi State University, Gruzja), Karl Peter SCHÖN (Federal Office for Building and Regional Planning, Bonn, Niemcy), Pantoleon SKAYANNIS (University of Thessaly, Grecja), Marek SOBCZYŃSKI (Uniwersytet Łódzki), Wendelin STRUBELT (Federal Office for Building and Regional Planning, Bonn, Niemcy)

Współwydawcy: Uniwersytet Łódzki, University of Groningen, Comenius University w Bratysławie, Federal Office for Building and Regional Planning w Bonn

Instytucja wspierająca: Tbilisi State University

Adres redakcji: the Editors-ESR&P, Institute of the Built Environment and Spatial Policy, University of Lodz, 90-142 Łódź, ul. Kopcińskiego 31  
tel. (48 42) 635 45 70, fax (48 42) 635 45 72  
e-mail: [esrap@uni.lodz.pl](mailto:esrap@uni.lodz.pl)  
[www.esrap.geo.uni.lodz.pl](http://www.esrap.geo.uni.lodz.pl)

Wersja elektroniczna czasopisma: <https://czasopisma.uni.lodz.pl/esrap>

„European Spatial Research and Policy” jest wydawanym od 1994 r. we współpracy z zagranicznymi uczelniami czasopismem naukowym podejmującym zagadnienia organizacji przestrzeni społeczno-ekonomicznej i rozwoju przestrzennego na poziomie lokalnym, regionalnym i międzynarodowym. Publikowane są w nim teksty poświęcone zarówno teoretycznym, jak i praktycznym aspektom analizy przestrzennej. Jest ono adresowane do środowiska naukowego, a także do praktyków i polityków. Profil naukowy i zakres tematyczny czasopisma wyznaczają nie tyle merytoryczne granice poszczególnych dyscyplin wiedzy, ile raczej pojęcia środowiska, gospodarki i społeczeństwa oraz

przestrzenny wymiar prowadzonych badań. W publikowanych opracowaniach podejmowane są m.in. zagadnienia polityki regionalnej, planowania przestrzennego, procesów integracyjnych w Europie, analizy lokalizacji działalności gospodarczej, rynków siły roboczej, inwestycji zagranicznych, ochrony środowiska i wielu innych kluczowych zagadnień mających wpływ na współczesny i przyszły kształt europejskiej przestrzeni. Teksty, przygotowane do publikacji przez przedstawicieli różnych dyscyplin naukowych, prowadzących badania przestrzenne, odzwierciedlają interdyscyplinarny charakter czasopisma.

„European Spatial Research and Policy” ukazuje się dwa razy w roku i zawiera obok recenzowanych artykułów, w tym artykułów przeglądowych, także sprawozdania oraz recenzje książek. W opublikowanych dotychczas 55 numerach czasopisma (28 tomów, dwa numery w roku) ukazało się 740 tekstów autorstwa geografów, ekonomistów, urbanistów, socjologów i przedstawicieli dyscyplin pokrewnych z kilkudziesięciu krajów świata.

W latach 1994–2021 opublikowano 312 artykułów, 119 artykułów przeglądowych i 280 recenzji. Obok numerów ogólnotematycznych ukazało się kilkanaście numerów „European Spatial Research and Policy” poświęconych najbardziej aktualnym zagadnieniom, a wśród nich m.in. *Place marketing* (red. P.H. Pellenbarg, 2009), *South African Planning Scene* (red. M.S. Badenhorst, 2010), *Enterprises and Urban Policies* (red. S. Montagné-Villette, 2011), *Political Geography of Contemporary Europe* (red. M. Sobczyński, 2011), *Geographies of Ageing and Wellbeing* (red. B. von Hoven, A.E. Brouwer, L. Meijering, 2012), *On Socio-Economic Sustainability and Robustness* (red. I. Karppi, J. Kultalahti, O. Kultalahti, 2012), *The Sustainable City: the Concept, European Policies and Implementation* (red. S. Montagné-Villette, 2013), *Debating Planning Cultures: Austrian Researchers in Conversation with John Friedmann* (red. B. Haselsberger, A. Hamedinger, 2014), *Planning Systems Facing Heritage Issues in Europe: From Protection to Management, in the Plural Interpretations of the Values of the Past* (red. A. Geppert, 2014 i 2015), *The (Re-)Production of Peripherality in Central and Easter Europe* (red. E. Nagy, J. Timár, 2017), *Crucial Issues in Contemporary Transportation System* (red. S. Wiśniewski, 2019), *Mass Immigration to Europe – a Threat or Opportunity?* (red. M. Sobczyński, 2019), *Re-addressing the role of proximity on a microscale: The case of coworking spaces and business incubators* (red. G. Micek, 2020), *Governing circular economy: Place-specific barriers that hamper to close the loop* (red. V. Varjú, 2020), *The Holocaust and its consequences in the spatial perspective* (red. P. Kendziorek, A. Rykała, 2021).

Według stanu na 2021 r. „European Spatial Research and Policy” w wykazie czasopism Ministerstwa Edukacji i Nauki uzyskał 70 pkt.

## „BIULETYN SZADKOWSKI”

Język publikacji: polski

Redaktor: Tadeusz MARSZAŁ

Zespół redakcyjny: Tomasz FIGLUS, Elżbieta JARCZAK, Katarzyna KILIAN-HARASZKIEWICZ, Anna MAJEWSKA, Dorota STEFAŃSKA, Jarosław STULCZEWSKI, Piotr SZKUTNIK, Szymon WIŚNIEWSKI (sekretarz), Beata WOZIWODA

Rada redakcyjna: Ewa ANDRYSIAK (Uniwersytet Łódzki), Agnieszka BARTOSZEWICZ (Uniwersytet Warszawski), Donatas BURNEIKA (Lithuanian Social Research Center, Vilnius, Litwa), Daniel CZAMAŃSKI (Technion-Israel Institute of Technology, Haifa, Izrael), Anna GEPPERT (Université Paris IV-Sorbonne, Francja), Sławomir GZELL (Politechnika Warszawska), Mykoła HABREL (Technical University of Lviv, Ukraina), Daniel MICHNIAK (Slovak Academy of Sciences, Słowacja) Wiesław PUŚ (Uniwersytet Łódzki), Tadeusz SIWEK (Uniwersytet w Ostrawie, Czechy), Vladimír SLAVIK (Comenius University, Bratislava, Słowacja)

Redaktor statystyczny: Justyna WIKTOROWICZ

Wydawca: Uniwersytet Łódzki we współpracy z Urzędem Miasta i Gminy Szadek

Adres redakcji: Redakcja „Biuletynu Szadkowskiego”, Uniwersytet Łódzki,

90-142 Łódź, ul. Kopcińskiego 31

tel. (48 42) 635 45 70; fax (48 42) 635 45 72

e-mail: biuletyn.szadkowski@op.pl

www.biuletynszadkowski.geo.uni.lodz.pl

Wersja elektroniczna czasopisma: <http://dspace.uni.lodz.pl:8080/xmlui/handle/11089/2491>

„Biuletyn Szadkowski” jest wydawanym od 2001 r. interdyscyplinarnym rocznikiem, którego profil merytoryczny określa tematyka związana z ziemią szadkowską, rozumianą nie tylko w wymiarze współczesnym, ale także z uwzględnieniem historycznej roli i zasięgu oddziaływania Szadku, gdy był on jednym z głównych ośrodków miejskich w tej części Polski. Czasopismo adresowane jest do środowiska akademickiego, praktyków zaangażowanych w realizację polityki społeczno-gospodarczej na szczeblu lokalnym i regionalnym, a także do społeczności regionu szadkowskiego. Zakres tematyczny publikowanych prac obejmuje zarówno problematykę środowiska przyrodniczego i antropogenicznego, zagadnienia rozwoju społeczno-ekonomicznego, jak i szeroko rozumiane dziedzictwo kulturowe.

„Biuletyn Szadkowski” jest rocznikiem zawierającym recenzowane artykuły oraz notatki i sprawozdania. Wydawane czasopismo to efekt współpracy

środowisk naukowych reprezentujących różne dyscypliny, a jednocześnie ważne forum wymiany informacji i poglądów w zakresie interdyscyplinarnej wiedzy o regionie szadzkowskim.

W latach 2001–2021 zostało opublikowanych łącznie 214 artykułów oraz 54 artykuły przeglądowe i notatki. W czasopiśmie, w części zatytułowanej *Szadek na starej fotografii*, publikowane są również tematyczne zbiory fotografii, dokumentujące dzieje miasta i regionu.

W 2021 r. „Biuletyn Szadzkowski” w wykazie czasopism Ministerstwa Edukacji i Nauki uzyskał 20 pkt.

## **„BIULETYN UNIEJOWSKI”**

Język publikacji: polski

Redaktor: Marta BOROWSKA-STEFAŃSKA

Zespół redakcyjny: Edyta MASIEREK (zastępca redaktora), Michał KOWALSKI (sekretarz), Elżbieta KOBOJEK, Leszek KUCHARSKI, Tadeusz MARSZAŁ, Karolina SZELAĞOWSKA, Piotr SZKUTNIK, Tomasz WÓJCİK

Rada redakcyjna: Madalina-Teodora ANDREI (Hyperion University, Rumunia), Donatas BURNEIKA (Lithuanian Social Research Centre, Vilnius, Litwa), Christopher CUSACK (Keene State College, USA), Daniel CZAMAŃSKI (Technion – Israel Institute of Technology, Haifa, Izrael), Aleksandra DYDA (Narodowy Uniwersytet, Politechnika Lwowska, Ukraina), Volodymyr DEMCZENKO (Instytut Badań Regionalnych im. M.I. Doliszniego NAN Ukrainy, Ukraina), Anna GEPPERT (Université Paris IV-Sorbonne, Francja), Vasile GRAMA (University of Oradea, Rumunia), Józef KACZMAREK (Urząd Miasta i Gminy Uniejów), Marek KLOSS (Uniwersytet Kardynała Stefana Wyszyńskiego), Janusz PIETRZAK (Uniwersytet Łódzki), Tadeusz SIWEK (University of Ostrava, Czechy), Vladimír SLAVIK (Comenius University in Bratislava, Słowacja), Katarzyna SMYK (Uniwersytet Marii Curie-Skłodowskiej, Polska)

Wydawca: Uniwersytet Łódzki we współpracy z Urzędem Miasta i Gminy Uniejów

Adres redakcji: Redakcja „Biuletynu Uniejowskiego”, Uniwersytet Łódzki, 90-142 Łódź, ul. Kopcińskiego 31

tel. (48 42) 635 45 70; fax (48 42) 635 45 72

e-mail: [biuletynuniejowski@geo.uni.lodz.pl](mailto:biuletynuniejowski@geo.uni.lodz.pl)

[www.biuletynuniejowski.geo.uni.lodz.pl](http://www.biuletynuniejowski.geo.uni.lodz.pl)

Wersja elektroniczna czasopisma: <http://dspace.uni.lodz.pl:8080/xmlui/handle/11089/3086>

„Biuletyn Uniejowski” jest wydawanym od 2012 r. interdyscyplinarnym periodykiem, którego profil merytoryczny określa tematyka związana z ziemią uniejowską, rozumianą nie tylko w wymiarze współczesnym, ale także z uwzględnieniem historycznej roli i zasięgu oddziaływania Uniejowa, gdy był on jednym z głównych ośrodków miejskich w tej części Polski. Czasopismo adresowane jest do środowiska akademickiego oraz praktyków zaangażowanych w realizację polityki społeczno-gospodarczej na szczeblu lokalnym i regionalnym, a także do społeczności ziemi uniejowskiej. Zakres tematyczny publikowanych prac obejmuje zarówno problematykę środowiska przyrodniczego i antropogenicznego, zagadnienia rozwoju społeczno-ekonomicznego, jak i szeroko rozumiane dziedzictwo kulturowe.

„Biuletyn Uniejowski” jest rocznikiem zawierającym recenzowane artykuły oraz artykuły przeglądowe, notatki i sprawozdania. Wydawane czasopismo to efekt współpracy środowisk naukowych reprezentujących różne dyscypliny, a jednocześnie forum wymiany informacji i poglądów w zakresie interdyscyplinarnej wiedzy o ziemi uniejowskiej.

W latach 2012–2021 zostało opublikowanych łącznie 105 artykułów oraz 17 artykułów przeglądowych i notatek.

W czasopiśmie, w części zatytułowanej *Uniejowskie impresje*, publikowane są również tematyczne zbiory fotografii dokumentujące dzieje miasta i regionu oraz utwory liryczne.

W 2021 r. „Biuletyn Uniejowski” w wykazie czasopism Ministerstwa Edukacji i Nauki uzyskał 20 pkt.

### **„SPACE – SOCIETY – ECONOMY”**

Język publikacji: polski i angielski

Redaktor: Bartosz BARTOSIEWICZ

Zespół redakcyjny: Agnieszka ROCHMIŃSKA, Lidia GROEGER, Stanisław MORDWA

Rada redakcyjna: Christopher CUSACK (Keene State College, USA), Mariusz CZUPICH (Uniwersytet Mikołaja Kopernika w Toruniu), Rafał GRACZYK (Politechnika Poznańska), Barbara KONECKA-SZYDŁOWSKA (Uniwersytet Adama Mickiewicza w Poznaniu), Agnieszka KWIATEK-SOŁTYS (Uniwersytet Pedagogiczny w Krakowie), Fatima LOUREIRO DE MATOS (University of Porto, Portugalia), Maryna MELNYK (Institute of Regional Research, National Academy of Science, Ukraina), Angelika MÜNTER (Research Institute for Regional and Urban Development in Dortmund, Germany), Gábor PIRISI

(University of Pécs, Hungary), Robert SZMYTKIE (Uniwersytet Wrocławski), Weiyang ZHANG (East China Normal University, China), Elżbieta ZUZAŃSKA-ŻYSKO (Uniwersytet Śląski w Katowicach)

Wydawca: Uniwersytet Łódzki

Adres redakcji: Redakcja „Space – Society – Economy”, Uniwersytet Łódzki,

90-142 Łódź, ul. Kopcińskiego 31

tel. (48 42) 635 45 74; fax (48 42) 635 45 72

e-mail: sse@uni.lodz.pl, bartosz.bartosiewicz@geo.uni.lodz.pl

<https://czasopisma.uni.lodz.pl/space>

Wersja elektroniczna czasopisma:

<https://czasopisma.uni.lodz.pl/space>

„Space – Society – Economy” / „Przestrzeń – Społeczeństwo – Gospodarka” jest wydawanym od 1991 r. czasopismem (początkowo pod nazwą „Studia i Materiały” jako rocznik), w którym zamieszczane są opracowania z zakresu gospodarki przestrzennej oraz geografii społeczno-ekonomicznej. Publikowane teksty dotyczą relacji między przestrzenią, społeczeństwem i gospodarką, zarówno o zasięgu lokalnym i regionalnym, jak i międzynarodowym. Czasopismo jest adresowane do środowiska akademickiego, administracji państwowej i samorządowej oraz praktyków zaangażowanych w realizację polityki społeczno-gospodarczej. Od 2020 r. czasopismo jest rocznikiem, a artykuły wydawane są w wersji elektronicznej w sposób ciągły.

W latach 1991–2021 zostało opublikowanych łącznie 328 artykułów.

W 2021 r. czasopismo „Space – Society – Economy” w wykazie Ministerstwa Edukacji i Nauki uzyskało 40 pkt.

## Monografie

Zestawiona chronologicznie bibliografia opracowań zwartych (książek oraz monotematycznych tomów wydawnictw ciągłych) zawiera pozycje, które ukazały się w latach 1991–2021 i są autorstwa pracowników Zakładu/Katedry/Instytutu Zagospodarowania Środowiska i Polityki Przestrzennej<sup>1</sup> bądź zostały przygotowane pod ich redakcją. Wśród opracowań zbiorowych uwzględniono jedynie takie publikacje, w których udział merytoryczny pracowników Zakładu/

---

1 W zestawieniu zostały uwzględnione tylko publikacje, które ukazały się w okresie zatrudnienia danej osoby w Zakładzie/Katedrze/Instytucie Zagospodarowania Środowiska i Polityki Przestrzennej.

Katedry/Instytutu był znaczący (przekraczający 50%). Zestawione w układzie chronologicznym notki bibliograficzne zawierają oprócz podstawowych informacji o danej pracy (autor/redaktor, tytuł, wydawca, miejsce i rok wydania, objętość, a w przypadku opracowań zbiorowych także zespół autorów afiliowanych w Zakładzie/Katedrze/Instytucie Zagospodarowania Środowiska i Polityki Przestrzennej UŁ) również zwięzły opis treści.

## 1995

**Marszał T., Szadek. Monografia miasta, Urząd Miasta i Gminy Szadek, Szadek 1995, 131 ss.**

Książka stanowi kompendium wiedzy o jednym z małych miast Polski Środkowej, o bogatej, liczącej siedem stuleci historii, w okresie średniowiecza ważnym ośrodku życia społeczno-gospodarczego, pełniącego istotne funkcje administracyjne i polityczne. Autor omawia położenie miasta, jego dzieje i dziedzictwo kulturowe, współczesne rozmieszczenie i strukturę społeczno-demograficzną ludności oraz gospodarcze funkcje miasta, a także rolę Szadku jako ośrodka lokalnego. Na tle genezy i uwarunkowań rozwoju struktury przestrzenno-funkcjonalnej miasta formułuje wnioski odnoszące się do jego przyszłości. W książce zamieszczone zostały ponadto dwa aneksy. W pierwszym z nich zaprezentowano warte zainteresowania miejsca ziemi szadkowskiej, w drugim zawarto kilkanaście krótkich biogramów osób mających istotne znaczenie z punktu widzenia bogatej historii Szadku.

## 1996

**Marszał T., *Directory of Planning Schools, AESOP, Leuven–Łódź 1996, 252 ss.***

Książka ta, mająca charakter informatora Stowarzyszenia Europejskich Szkół Planowania (AESOP), składa się z czterech części. Pierwsza z nich dostarcza podstawowych informacji o Stowarzyszeniu, jego genezie, celach działalności, strukturze organizacyjnej i realizowanych zadaniach. Kolejna część zawiera podstawowe dokumenty regulujące działalność (statut) oraz prezentuje aktualne władze AESOP. Najbardziej obszerną część tomu stanowi zestawienie wybranych informacji o uczelniach akademickich – członkach AESOP prowadzących kształcenie w zakresie planowania przestrzennego. Na końcu zamieszczona została informacja o czasopismach wydawanych przez uczelnie – członków Stowarzyszenia.

**Marszał T. (ed.), *Urban Space Management. The Case of Łódź, UŁ, Łódź 1996, 67 ss.*  
[autorzy m.in. J. May, M. Pirveli, J. Juraś, J. Ferenc]**

W książce przedstawione zostały zagadnienia zarządzania przestrzenią wielkomiastową na przykładzie Łodzi. Podjęto m.in. problematykę kompetencji oraz zakresu działalności samorządu lokalnego, jego struktury organizacyjnej i roli w organizacji przestrzeni miejskiej. W jednym z rozdziałów zaprezentowano system gospodarki finansowej z uwzględnieniem źródeł dochodów i struktury wydatków miasta. Ponadto omówione zostały trzy istotne z punktu widzenia gospodarki miejskiej zagadnienia, a mianowicie: gospodarka mieszkaniowa, ekologiczne aspekty rozwoju lokalnego oraz zastosowanie systemów informatycznych w procesach zarządzania miastem.

## **2000**

**Marszał T. (ed.), *Local Economy and Urban Development in Poland, Wydawnictwo Uniwersytetu Łódzkiego, Łódź 2000, 113 ss.*  
[autorzy m.in. J. Ferenc, T. Marszał, J. May, K. Milewska, B. Posatsky]**

Opublikowana w języku angielskim książka zawiera 11 opracowań prezentujących polskie doświadczenia w zakresie gospodarki lokalnej i zagospodarowania przestrzennego w okresie pierwszej dekady transformacji (lata 90. XX w.). Autorzy poświęcili najwięcej uwagi problematyce przekształceń zachodzących w sektorze przemysłu (pięć opracowań) i budownictwa mieszkaniowego (trzy opracowania). Pozostałe teksty dotyczą następujących zagadnień: problematyka specjalnych stref ekonomicznych (przykład Mielca), sektor usług (przykład Łodzi) oraz polityka transportowa w kontekście rozwoju ścieżek rowerowych (przykład Łodzi).

## **2001**

**Marszał T. (ed.), *Atlas of Polish Emigration in France, Łódź 2001, 73 ss.*  
[autor m.in. T. Marszał]**

Celem wydawnictwa jest kompleksowa prezentacja, przy użyciu metod kartograficznych, struktury przestrzennej ludności pochodzenia polskiego we Francji. Atlas składa się z 29 plansz, na których przedstawione zostały m.in. przepływy migracyjne, pochodzenie terytorialne i rozmieszczenie Polonii, przestrzenne aspekty struktur demograficznych i społecznych oraz organizacja życia wspólnotowego tej grupy narodowościowej. W analizie



uwzględniono okres między I i II wojną światową, a także okres powojenny sięgający lat 80. XX w. Atlas, obok zagadnień w skali makro (obszar całej Polski i Francji), prezentuje także ujęcie regionalne (Nord-Pas-de-Calais, Rhône Alpes, Burgundia), jak również dostarcza przykładów mikroskupisk polonijnych w skali wybranych gmin (Roche-la-Molière, Ricamarie) i osad górniczych (Beaulieu, Sallaumines). Każdej planszy graficznej towarzyszy krótki komentarz tekstowy.

**Marszał T., *Polska geografia przemysłu i budownictwa w XX w. – sylwetki, Łódź–Warszawa–Kraków 2001, 164 ss.***

W tomie tym zaprezentowano dorobek polskiej geografii przemysłu i budownictwa przez pryzmat sylwetek pracowników nauki, którzy wnieśli znaczący wkład do badań nad przestrzennymi aspektami pozarolniczej działalności produkcyjnej w XX w. W książce zostały zamieszczone 42 biogramy, przede wszystkim geografów, a także badaczy działających na pograniczu geografii (w obszarze gospodarki przestrzennej, ekonomii czy planowania przestrzennego). Każdy biogram zawiera informacje dotyczące wykształcenia i kariery zawodowej, opis kierunków badań i dorobku naukowego, a także charakterystykę dorobku organizacyjnego i dydaktycznego oraz zestawienie najważniejszych publikacji.

## **2003**

**Marszał T. (red.), *Zagospodarowanie przestrzeni miejskiej Łodzi, „Biuletyn KPZK PAN”, z. 203, Warszawa 2003, 197 ss.***

**[autorzy m.in. K. Milewska, J. Molenda, J. Nalewajko, A. Nowak, M. Turczyn]**

Książka składa się z 12 opracowań mieszczących się w trzech nurtach merytorycznych. Pierwsza grupa to teksty poświęcone zagospodarowaniu wybranych fragmentów Łodzi oraz ich przekształceniom w latach 90. XX w. (m.in. zmiany w użytkowaniu terenów miejskich i zagospodarowaniu kilku łódzkich dzielnic, centrum miasta w rejonie pl. Wolności oraz usytuowanej na przedmieściach Rudy Pabianickiej). Drugą grupę stanowią opracowania, w których autorzy analizują miejsce i rolę wybranych elementów zagospodarowania w organizacji przestrzeni miejskiej (tematyka związana ze stacjami benzynowymi, bazą materialną łódzkich uczelni oraz obiektów sportowych). Ostatnia grupa opracowań odnosi się do zagadnień związanych bezpośrednio lub pośrednio z zarządzaniem przestrzenią miejską.

## 2004

**Marszał T. (red.),** *Leksykon sołectw w gminie Szadek, Łódź–Szadek 2004, 132 ss.*  
[autorzy: R. Kopacki, M. Lamprecht, T. Marszał, K. Milewska, J. Molenda, J. Nalewajko, A. Nowak, M. Turczyn]

W leksykonie gminy Szadek zaprezentowano poszczególne wiejskie jednostki osadnicze, zarówno od strony ich historii i przyrodniczych uwarunkowań rozwoju, jak i charakterystyki współczesnych struktur społeczno-ekonomicznych. Każde z 27 sołectw wchodzących w skład gminy zostało opisane w zwięzły sposób, zgodnie z zasadami obowiązującymi w wydawnictwach typu encyklopedycznego, według jednolitego schematu (położenie – warunki naturalne – rys historyczny – ludność – użytkowanie ziemi – zabudowa – infrastruktura techniczna – gospodarka). Tekstom towarzyszą mapki, na których zaznaczono najważniejsze elementy zagospodarowania. W książce został ponadto zamieszczony tekst o charakterze bardziej ogólnym, prezentujący zarys geograficzny (poszczególne elementy środowiska geograficznego) całej gminy.

## 2005

**Marszał T. (red.),** *Gospodarka w przestrzeni polskich miast, „Biuletyn KPZK PAN”, z. 216, Warszawa 2005, 242 ss.*  
[autorzy m.in. M. Lamprecht, M. Turczyn, S. Kozłowski, K. Milewska, T. Marszał]

Książka poświęcona jest wielkim miastom, w których koncentrują się procesy ekonomiczne. Analizie poddane zostały ośrodki miejskie regionów: śląskiego, łódzkiego i wielkopolskiego. W opublikowanych 15 tekstach składających się na tom skupiono się zasadniczo na dwóch spójnych merytorycznie grupach zagadnień, a mianowicie strukturze gospodarczej miast w kontekście uwarunkowań ich rozwoju oraz procesach inwestycyjnych zachodzących w miastach. Analizie poddano nie tylko rozwój przestrzeni wielkomiejskiej oraz procesy zachodzące w strefie podmiejskiej i metropolitalnej, ale również w małych miastach położonych w strefie oddziaływania ośrodków centralnych. Wiele uwagi poświęcono zagadnieniom budownictwa mieszkaniowego, m.in. modernizacji i uzupełnianiu istniejącej zabudowy.

## 2006

**Markowski T., Marszał T.,** *Metropolie, obszary metropolitalne, metropolizacja, KPZK PAN, Warszawa 2006, 25 ss.*

Tekst ten stanowi próbę uporządkowania wiedzy i wyjaśnienia szeregu rozbieżności odnoszących się do coraz szerzej dyskutowanej w Polsce problematyki związanej z procesami metropolizacji przestrzeni. Opracowanie składa się z dwudziestu części, przy czym zawartość każdej z nich określa tematyka zawarta w pytaniu, na które następnie sformułowano zwięzłe odpowiedzi na podstawie opinii zebranych w środowisku naukowym. W projekcie tym autorzy skoncentrowali uwagę na: (a) uporządkowaniu podstawowych pojęć, definicji i wyznaczników metropolitalności, (b) identyfikacji kluczowych, zarówno z punktu widzenia teorii, jak i praktyki problemów, (c) przedstawieniu stanu metropolizacji polskiej przestrzeni oraz (d) sformułowaniu wskazań na potrzeby organizacji zarządzania obszarami metropolitalnymi.

**Marszał T. (red.), Łódź – wybrane zagadnienia z zagospodarowania przestrzennego, Wydawnictwo Uniwersytetu Łódzkiego, Łódź 2006, 227 ss.**  
**[autorzy m.in. T. Marszał, A. Nowak, K. Milewska, M. Lamprecht, A. Ogrodowczyk, R. Czerwczak, I. Pielesiak, J. Nalewajko]**

Publikowane w książce teksty obrazują zmiany, jakie zaszły na przełomie XX i XXI w. w zagospodarowaniu i strukturze przestrzenno-funkcjonalnej Łodzi. Wśród 12 opracowań można wskazać trzy kluczowe zagadnienia, wokół których koncentruje się uwaga autorów. Pierwszym z nich są tereny zielone, pełniące w mieście obok funkcji wypoczynkowych i ekologicznych ważne funkcje społeczne i ekonomiczne. Dwa teksty poświęcone są infrastrukturze transportowej miasta (zlokalizowanemu w centrum Dworcowi Fabrycznemu oraz tracącym znaczenie małym stacjom kolejowym). Ostatnia grupa opracowań dotyczy wybranych obiektów usługowych, w wielu polskich miastach należących do tej kategorii zagospodarowania miejskiego, która podlegała najbardziej spektakularnym przeobrażeniom w pierwszej fazie transformacji ustrojowej.

## 2009

**Lamprecht M., Marszał T. (red.), Monografia miasta i gminy Stryków, Stryków 2009, 316 ss.**  
**[autorzy: M. Lamprecht, T. Marszał, J. Nalewajko, I. Pielesiak, K. Milewska, A. Ogrodowczyk, M. Turczyn, A. Nowak]**

Książka składa się z dwóch części: pierwszej, mającej charakter leksykonu i poświęconej opisowi sołectw położonych w gminie Stryków, oraz drugiej, poświęconej miastu Stryków. W leksykonie gminy zaprezentowano poszczególne

wiejskie jednostki osadnicze, zarówno od strony ich historii i przyrodniczych uwarunkowań rozwoju, jak i charakterystyki współczesnych struktur społeczno-ekonomicznych. Każde z 35 sołectw zostało opisane w zwięzły sposób, zgodnie z zasadami obowiązującymi w wydawnictwach typu encyklopedycznego, według jednolitego schematu (położenie – środowisko przyrodnicze – geneza, rozwój przestrzenny i ludnościowy – gospodarka). W części poświęconej miastu omówione zostały cechy środowiska przyrodniczego, rozwój i struktura przestrzenno-funkcjonalna, rozwój i struktura społeczno-demograficzna oraz warunki bytu ludności, a także rozwój gospodarczy miasta.

**Lamprecht M., Marszał T. (red.), *Skierniewice – struktura przestrzenna i uwarunkowania rozwoju*, Łódź 2009, 171 ss.**

**[autorzy m.in. A. Ogrodowczyk, M. Turczyn, B. Bartosiewicz, M. Lamprecht]**

Książka ma charakter monografii geograficznej, podejmującej analizę wybranych aspektów historycznych, społecznych i gospodarczych rozwoju miasta. Poszczególne rozdziały charakteryzują struktury urbanistyczne i demograficzne Skierniewic w okresie siedmiu wieków istnienia tego ośrodka, a także rolę mniejszości narodowych w organizacji przestrzeni miejskiej. Scharakteryzowany został rozwój i stan infrastruktury technicznej miasta. Tom zamyka tekst poświęcony uwarunkowaniom rozwoju Skierniewic w kontekście zachodzących procesów metropolizacji i roli dualnego warszawsko-łódzkiego układu metropolitalnego.

**Marszał T. (red.), *Funkcja usługowa małych miast*, Wydawnictwo Uniwersytetu Łódzkiego, Łódź 2009, 138 ss.**

Książka zawiera siedem opracowań poświęconych wybranym funkcjom usługowym małych miast położonych w Polsce Środkowej i na Śląsku. W poszczególnych tekstach podjęto analizę zbioru ośrodków lokalnych w tych dwóch regionach kraju w kontekście nowych inwestycji usługowych, funkcji komunikacyjnej, funkcji turystycznej oraz funkcji handlowej (ze szczególnym uwzględnieniem targowisk w obszarze metropolitalnym Łodzi).

## **2010**

**Bartosiewicz B., *Zróżnicowanie i determinanty rozwoju infrastruktury komunalnej w regionie łódzkim – studium przypadków*, Wydawnictwo Uniwersytetu Łódzkiego, Łódź 2010, 163 ss.**

Książka poświęcona jest problematyce rozwoju infrastruktury komunalnej w regionie łódzkim. Analizie poddana została infrastruktura komunalna w 25 gminach miejsko-wiejskich w kontekście jej stanu, a także wielkości oraz struktury rodzajowej inwestycji infrastrukturalnych zrealizowanych w latach 1995–2005. Kluczowym elementem pracy jest określenie zróżnicowania kierunków rozwoju infrastruktury wraz ze wskazaniem czynników, które warunkowały to zróżnicowanie.

**Habrel M., Marszał T. (eds), *Economic and Social Functions of Polish and Ukrainian Big Cities at the Beginning of 21<sup>st</sup> Century*, Wydawnictwo Uniwersytetu Łódzkiego, Łódź 2010, 129 ss.**

**[autorzy m.in. S. Kozłowski, K. Milewska-Osiecka, A. Ogrodowczyk, M. Lamprecht, B. Bartosiewicz, J. Nalewajko]**

Wydana w języku angielskim książka składa się z ośmiu opracowań (pięciu tekstów autorów polskich i trzech tekstów autorów ukraińskich) poświęconych społecznym i ekonomicznym funkcjom wielkich miast w Polsce i na Ukrainie. Poszczególne rozdziały dotyczą m.in. przemian mentalności społecznej i ich wpływu na procesy planowania miast w postsowieckiej Ukrainie, wpływu przemian społecznych na ukraińską politykę mieszkaniową oraz funkcji przemysłowej w przestrzeni miejskiej Lwowa. W opracowaniach odnoszących się do polskich miast podjęto analizę ich struktury społeczno-demograficznej oraz struktury funkcjonalnej, a także zagadnienia zasobów i warunków mieszkaniowych oraz wpływu funkcji przemysłowej i usługowej na rozwój ośrodków miejskich.

**Habrel M., Marszał T. (eds), *Spatial Development of Polish and Ukrainian Big Cities at the Beginning of 21<sup>st</sup> Century*, Wydawnictwo Uniwersytetu Łódzkiego, Łódź 2010, 132 ss.**

**[autorzy m.in. T. Marszał, A. Wojnarowska, B. Bartosiewicz, I. Pielesiak]**

Wydana w języku angielskim książka składa się z ośmiu opracowań (czterech tekstów autorów polskich i czterech tekstów autorów ukraińskich) poświęconych rozwojowi przestrzennemu wielkich miast w Polsce i na Ukrainie na początku obecnego stulecia. Opracowania polskie podejmują m.in. zagadnienia rozwoju zrównoważonego i planowania urbanistycznego w kontekście doświadczeń okresu transformacji ustrojowej, fizjonomii i architektury, infrastruktury technicznej oraz systemów transportowych w miastach. Problematyka miast ukraińskich omówiona została w kontekście architektury zabudowy,

metodologii opracowywania planów zagospodarowania przestrzennego oraz infrastruktury i systemu transportu miejskiego. W jednym z tekstów przeanalizowano genezę i najważniejsze cechy rozwoju przestrzennego Lwowa.

**Habrel M., Marszał T. (eds), *Urban Management and Territorial Organisation – the Case of Polish and Ukrainian Big Cities at the Beginning of 21<sup>st</sup> Century*, Wydawnictwo Uniwersytetu Łódzkiego, Łódź 2010, 102 ss.**

**[autorzy m.in. A. Ogrodowczyk, M. Habrel, S. Kozłowski, T. Marszał, I. Pielesiak]**

Wydana w języku angielskim książka składa się z siedmiu opracowań (czterech tekstów autorów polskich i trzech tekstów autorów ukraińskich) poświęconych problematyce zarządzania dużymi polskimi i ukraińskimi miastami w kontekście organizacji przestrzeni. W poszczególnych tekstach polskich autorów przeanalizowano miejsce dużych miast w systemie osadniczym kraju, instytucje i narzędzia zarządzania w obszarach metropolitalnych, spójność terytorialną i współpracę międzygminną w obszarach metropolitalnych oraz strukturę obszaru metropolitalnego na przykładzie Łodzi. Teksty przygotowane przez stronę ukraińską odnoszą się do roli dużych miast w strukturze administracyjno-terytorialnej kraju, zarządzania miastami oraz powiązań zewnętrznych wielkich miast na tle zachodzących na Ukrainie procesów metropolizacji.

**Milewska-Osiecka K., *Budownictwo mieszkaniowe aglomeracji łódzkiej*, Wydawnictwo Uniwersytetu Łódzkiego, Łódź 2010, 202 ss.**

W strefach podmiejskich polskich aglomeracji zachodzą dynamiczne procesy urbanizacji, czego przejawem jest m.in. szybki rozwój budownictwa mieszkaniowego, często bez należytej dbałości o ład przestrzenny. Książka zawiera kompleksową analizę budownictwa mieszkaniowego realizowanego w latach 1994–2004 na terenie Łodzi i ościennych gmin. Przedstawiona została struktura przestrzenna poszczególnych składowych specyfiki technicznej budynków i ich fizjonomii z uwzględnieniem struktury inwestorskiej oraz zróżnicowania form budownictwa mieszkaniowego. Badaniem objęto zarówno lokalizację obiektów mieszkaniowych w poszczególnych jednostkach przestrzennych, jak i układy urbanistyczne. Przeanalizowano preferencje mieszkaniowe osób inwestujących i określono dominujące kierunki migracji inwestorskich. Omówiona została polityka mieszkaniowa gmin aglomeracji łódzkiej oraz zaprezentowany model weryfikujący tezę o przemieszczaniu się procesów budowlanych na zewnątrz Łodzi.

## 2011

**Bartosiewicz B., Kowara S., Milewska-Osiecka K., Nalewajko J., Ogrodowczyk A., Turczyn M., Ułańska J., *Leksykon sołectw gminy Zduńska Wola*, Wydawnictwo Uniwersytetu Łódzkiego, Łódź 2011, 144 ss.**

Leksykon gminy Zduńska Wola prezentuje według jednolitego schematu – zgodnie z zasadami obowiązującymi w wydawnictwach typu encyklopedycznego – poszczególne wiejskie jednostki osadnicze, zarówno od strony ich historii i przyrodniczych uwarunkowań rozwoju, jak i charakterystyki współczesnych struktur społeczno-ekonomicznych. Tom zawiera oprócz ogólnej charakterystyki gminy podstawowe informacje na temat położenia, środowiska przyrodniczego, historii, sposobu użytkowania ziemi, stanu zagospodarowania oraz struktury demograficzno-społecznej i gospodarczej każdego z 30 sołectw wchodzących w skład gminy Zduńska Wola.

**Kozłowski S., Wojnarowska A., *Rewitalizacja zdegradowanych obszarów miejskich. Zagadnienia teoretyczne*, Wydawnictwo Uniwersytetu Łódzkiego, Łódź 2011, 160 ss.**

Książka prezentuje teoretyczne zagadnienia związane z rewitalizacją zdegradowanych obszarów miejskich na tle globalnych trendów cywilizacyjnych oraz naświetla krajowe uwarunkowania procesów rewitalizacji. Autorzy zarysowali przyczyny degradacji terenów miejskich oraz omówili znaczenie rewitalizacji jako instrumentu reurbanizacji. Wyjaśnione zostały podstawowe pojęcia związane z rewitalizacją i zaprezentowany model programu rewitalizacji na poziomie lokalnym. W kolejnych rozdziałach autorzy przedstawili rozwiązania prawne i organizacyjne związane z rewitalizacją w Polsce i w wybranych krajach Unii Europejskiej, a także politykę Unii Europejskiej oraz znaczenie akcesji Polski do UE dla realizacji działań rewitalizacyjnych. W ostatnim rozdziale omówiono zagadnienie humanizacji powojennych osiedli mieszkaniowych jako przykład specyficznego typu działań rewitalizacyjnych.

**Marszał T. (ed.), *Urban Regions as Engines of Development*, „Studia Regionalia KPZK PAN”, Vol. 31, Warszawa 2011, 160 ss.**

**[autorzy m.in. T. Marszał, B. Bartosiewicz, I. Pielesiak, K. Milewska-Osiecka, A. Ogrodowczyk, M. Mularska-Kucharek]**

Książka zawiera dziewięć opracowań podejmujących temat aglomeracji miejskich i ośrodków metropolitalnych w kontekście ich roli w procesach rozwoju

społeczno-gospodarczego. Rola ta jest uzależniona m.in. od kapitału wiedzy, zdolności do wdrażania nowych rozwiązań i współpracy, innowacyjności, jakości życia i środowiska, a także dostępności transportowej poszczególnych ośrodków i zespołów miejskich. Teksty zamieszczone w tomie podejmują rozważania w zakresie tej problematyki, nie tylko w ujęciu teoretycznym, ale również odwołując się do doświadczeń polskich (zwłaszcza aglomeracji łódzkiej) oraz austriackich, słowackich i brazylijskich.

**Marszał T., Lamprecht M., Milewska-Osiecka K., Nowak A., Ogrodowczyk A., Turczyn M., *Leksykon sołectw w gminie Zapolice*, Wydawnictwo Uniwersytetu Łódzkiego, Łódź 2011, 125 ss.**

W leksykonie gminy Zapolice zaprezentowano poszczególne wiejskie jednostki osadnicze, zarówno od strony ich historii i przyrodniczych uwarunkowań rozwoju, jak i charakterystyki współczesnych struktur społeczno-ekonomicznych. Każde z 21 sołectw wchodzących w skład gminy opisano w zwięzły sposób, zgodnie z zasadami obowiązującymi w wydawnictwach typu encyklopedycznego, według jednolitego schematu (położenie – warunki naturalne – rys historyczny – ludność – użytkowanie ziemi – zabudowa – infrastruktura techniczna – gospodarka). W książce zostały ponadto zamieszczone dwa teksty o charakterze bardziej ogólnym, pierwszy prezentujący zarys geograficzny (poszczególne elementy środowiska geograficznego) całej gminy i drugi, poświęcony Parkowi Krajobrazowemu Międzyrzecza Warty i Widawki.

**Wojnarowska A., *Rewitalizacja zdegradowanych obszarów miejskich. Przykłady praktyczne*, Wydawnictwo Uniwersytetu Łódzkiego, Łódź 2011, 226 ss.**

Publikacja w swoim zamyśle ma stanowić integralną część książki prezentującej zagadnienia teoretyczne rewitalizacji. Zgromadzono w niej praktyczne przykłady programów rewitalizacji zrealizowanych w kraju i za granicą. W szczególności szerokim zakresie przedstawione zostały programy rewitalizacji Łodzi, w tym Uproszczony Program Rewitalizacji Łodzi na lata 2004–2013, objęty uchwałą Rady Miejskiej w Łodzi, oraz Zintegrowany Program Rewitalizacji Obszarów Centralnych Łodzi PROREVITA. W książce znalazły się przykłady programów rewitalizacji: kwartałów śródmiejskich w Szczecinie, jednego z obszarów priorytetowych we Wrocławiu, Starego Miasta w Bielsku Białej, Śródky w Poznaniu, Starego Miasta w Lublinie oraz w Głogowie. Zaprezentowano również ogólne założenia Miejskiego Programu Rewitalizacji Krakowa. Ostatni rozdział poświęcono zagadnieniom rewitalizacji społecznej.



## 2012

**Bartosiewicz B., Marszał T., Pielesiak I. (red.), *Spójność terytorialna łódzkiego obszaru metropolitalnego*, „Studia KPZK PAN”, t. CXLVII, Warszawa 2012, 186 ss. [autorzy: J. Ulańska, M. Borowska-Stefańska, A. Ogrodowczyk, B. Bartosiewicz, I. Pielesiak]**

Tom zawiera siedem opracowań poświęconych analizie spójności terytorialnej obszaru składającego się z 54 gmin o łącznej powierzchni 2,4 tys. km<sup>2</sup>, zamieszkanego przez 1,3 mln osób. Przedmiotem rozważań w poszczególnych tekstach są: (a) powiązania wynikające ze sposobu użytkowania ziemi i kształtowania lokalnych polityk przestrzennych, (b) zmiany demograficzne, społeczne i gospodarcze na badanym obszarze, (c) powiązania społeczne, transportowe i ekologiczne gmin. Ostatnie dwa rozdziały mają charakter syntetyczny i prezentują koncepcję pomiaru spójności terytorialnej (przy zastosowaniu zagregowanego miernika) oraz koncepcję delimitacji obszaru metropolitalnego Łodzi i propozycje odnoszące się do jego przyszłej instytucjonalizacji.

**Marszał T., *Szadkowski słownik biograficzny – średniowiecze i renesans*, Wydawnictwo Uniwersytetu Łódzkiego, Łódź 2012, 188 ss.**

Książka składa się z pięciu rozdziałów. Pierwszy z nich poświęcony jest charakterystyce społeczności Szadku w XV–XVI w. i stanowi tło ułatwiające zrozumienie dziejów wybitnych obywateli wywodzących się z tego miasta. Kolejny rozdział zawiera krótkie biogramy 20 wybranych postaci, które pojawiały się na kartach opracowań historycznych, jednak ich działalność została słabo udokumentowana w zachowanych do dziś źródłach. W ostatnich rozdziałach przedstawione zostały szerzej sylwetki trzech najwybitniejszych szadkowiec żyjących w okresie późnego średniowiecza i renesansu, dla których zachowały się bogate materiały źródłowe – dyplomaty i prawnika Jakuba z Szadka; astrologa, historyka nauki i bibliofila Mikołaja Prokopowicza z Szadka oraz śpiewaka i kompozytora Tomasza Szadka. Książkę zamyka słownik terminologiczny.

**Mularska-Kucharek M., *Kapitał społeczny a postawy i działania przedsiębiorcze mieszkańców Łodzi*, Wydawnictwo Uniwersytetu Łódzkiego, Łódź 2012, 233 ss.**

Książka poświęcona jest diagnozie kapitału społecznego oraz przedsiębiorczości mieszkańców Łodzi. W pracy dokonano oceny relacji pomiędzy analizowanymi zjawiskami społecznymi. Poza podstawową charakterystyką kapitału społecznego oraz przedsiębiorczości poszczególne wymiary i elementy

badanych zjawisk przeanalizowano z punktu widzenia potencjalnych uwarunkowań. Dopełnieniem było przedstawienie kapitału społecznego oraz przedsiębiorczości w ujęciu przestrzennym. Obydwa zjawiska powiązane zostały ze zmienną ekologiczną.

## 2013

**Habrel M., Kobojeck E. (eds), *Lviv and Łódź at the Turn of 20<sup>th</sup> Century. Historical Outline and Natural Environment*, Wydawnictwo Uniwersytetu Łódzkiego, Łódź 2013, 139 ss.**

**[autorzy m.in. E. Kobojeck, I. Pielesiak, M. Lamprecht]**

W książce przedstawiono rys historyczny i uwarunkowania środowiskowe rozwoju przestrzennego Lwowa i Łodzi. Lwów, położony na głównym europejskim dziale wodnym, na ważnym szlaku komunikacyjnym i handlowym, rozwijał się stopniowo od XIV w., pełniąc funkcje polityczne, gospodarcze, kultowe i naukowe. Łódź – ulokowana w strefie wododziału Wisły i Odry, z dala od głównych szlaków handlowych – dynamiczny rozwój przeżyła dopiero w XIX w. Obecnie oba miasta mają podobną liczbę ludności, ale różne problemy środowiskowe, gospodarcze i społeczne. Praca składa się z trzech części. W pierwszej przedstawiono położenie miast w przestrzeni geograficznej, w drugiej omówiona została ich geneza i rozwój przestrzenny, w trzeciej zaś przedmiotem rozważań są środowisko przyrodnicze i jego wpływ na rozwój badanych miast.

**Habrel M., Mularska-Kucharek M. (eds), *Lviv and Łódź at the Turn of 20<sup>th</sup> Century. Structure of Social Space*, Wydawnictwo Uniwersytetu Łódzkiego, Łódź 2013, 154 ss.**

**[autorzy m.in. M. Mularska-Kucharek, M. Habrel, S. Kowara]**

Książka poświęcona jest strukturze społecznej Lwowa i Łodzi. Autorzy poszczególnych tekstów prezentują wyniki badań na temat różnych aspektów przestrzeni społecznej obydwu badanych miast w ujęciu interdyscyplinarnym. Wśród zamieszczonych w tomie opracowań są m.in. teksty poświęcone przestrzeni publicznej w obydwu miastach, a także strukturom instytucjonalnym i zarządzaniu przestrzenią miejską. Zagadnienia prezentowane w książce stanowią źródło wiedzy zarówno dla lokalnych polityków i działaczy społecznych, jak i dla osób, które pragną poszerzyć wiedzę na temat Lwowa i Łodzi.

**Habrel M., Wojnarowska A. (eds), *Lviv and Łódź at the Turn of 20<sup>th</sup> Century. Spatial Development and Functional Structure*, Wydawnictwo Uniwersytetu Łódzkiego, Łódź 2013, 197 ss.**

**[autorzy m.in. K. Milewska-Osiecka, A. Ogrodowczyk, A. Wojnarowska, M. Lamprecht]**

Książka jest jednym z czterech tomów poświęconych analizie porównawczej Lwowa i Łodzi w zakresie wybranych zagadnień przestrzennych. Autorzy, podejmując problematykę struktury przestrzenno-funkcjonalnej, omawiają w sześciu opracowaniach zamieszczonych w tomie m.in. rozwój mieszkalnictwa, rewitalizację zdegradowanych obszarów miejskich oraz przemiany funkcjonalne zachodzące w przestrzeni Lwowa i Łodzi. W książce został zarysowany obraz podobieństw i różnic, zarówno w ujęciu historycznym, jak i w kontekście współczesnych przekształceń funkcjonalno-przestrzennych obydwu badanych miast.

**Marszał T., Pielesiak I. (eds), *Spatial Inequality and Cohesion*, „*Studia Regionalia KPZK PAN*”, Vol. 38, Warszawa 2013, 130 ss.**

**[autorzy m.in. I. Pielesiak, T. Marszał, A. Ogrodowczyk, M. Lamprecht, M. Mularska-Kucharek, A. Wojnarowska]**

Książka zawiera dziewięć opracowań poświęconych problematyce nierówności i spójności przestrzennej – zagadnieniom, które stanowią coraz poważniejszy problem współczesnego świata. W poszczególnych tekstach poruszane są m.in. kwestie metodologii pomiaru spójności, współpracy miast w obszarach metropolitalnych (i związanej z tym potrzeby koordynacji polityki przestrzennej w celu racjonalnego zagospodarowania przestrzeni) oraz koncepcji wzrostu „inteligentnego” (*smart growth*) w kontekście zintegrowanego planowania i zrównoważonego wzrostu. Pięć opracowań ma charakter studiów przypadku, analizujących problematykę nierówności i spójności przestrzennej, zarówno na przykładzie wybranych regionów, jak i ośrodków miejskich.

**Mularska-Kucharek M., *Kapitał społeczny a jakość życia na przykładzie zbiorowości wielkomiejskiej*, Wydawnictwo Uniwersytetu Łódzkiego, Łódź 2013, 244 ss.**

Książka dotyczy kapitału społecznego i jakości życia mieszkańców Łodzi. Poza kompleksową analizą kapitału społecznego, jego poziomu i struktury, dokonano diagnozy dwóch wymiarów jakości życia badanej zbiorowości:

subiektywnego i obiektywnego. Analizą objęto dobrostan psychiczny oraz dobrobyt badanej zbiorowości wielkomięskiej, wskazując na uwarunkowania oraz powiązania z kapitałem społecznym. Monografia ma charakter zarówno czysto opisowy, umożliwiając bliższe poznanie badanych zjawisk, jak i aplikacyjny, pozwalający na podjęcie stosownych działań praktycznych w celu zwiększenia poziomu kapitału społecznego oraz podniesienia dobrostanu i poziomu życia mieszkańców Łodzi.

## 2014

**Bartosiewicz B., Habrel M. (eds), *Lviv and Łódź at the Turn of 20<sup>th</sup> Century. Spatial Structure of Economic Space*, Wydawnictwo Uniwersytetu Łódzkiego, Łódź 2014, 133 ss.**

**[autorzy: m.in. B. Bartosiewicz, S. Kozłowski, I. Pielesiak]**

Książka jest jednym z czterech tomów poświęconych analizie porównawczej Łodzi i Lwowa. Składa się z sześciu rozdziałów, pogrupowanych w trzy części (każda z nich odnosi się do wybranej problematyki z zakresu struktury ekonomicznej Łodzi i Lwowa). W pierwszej części rozpatrywane są zagadnienia z zakresu infrastruktury technicznej i budownictwa, w drugiej – przestrzeni ekonomicznej, a w trzeciej – powiązań społeczno-ekonomicznych obu miast.

**Markowski T., Marszał T., *Metropolii, metropolijny przestrzeni, metropolizacja. Osnowni ponijatia ta problemy (tłum. z jęz. pol.)*, Lviv 2014, 44 ss.**

Pozycja ta jest ukraińskim tłumaczeniem opracowania, które ukazało się w Polsce w 2006 r. Tekst ten stanowi próbę uporządkowania wiedzy i wyjaśnienia szeregu rozbieżności odnoszących się do coraz szerzej dyskutowanej w Polsce problematyki związanej z procesami metropolizacji przestrzeni. Opracowanie składa się z dwudziestu części, przy czym zawartość każdej z nich określa tematyka zawarta w pytaniu, na które sformułowano następnie związane odpowiedzi na podstawie opinii zebranych w środowisku naukowym. W projekcie tym autorzy skoncentrowali uwagę na: a) uporządkowaniu podstawowych pojęć, definicji i wyznaczników metropolitalności; b) identyfikacji kluczowych, tak z punktu widzenia teorii, jak i praktyki problemów; c) przedstawieniu stanu metropolizacji polskiej przestrzeni oraz d) sformułowaniu wskazań na potrzeby organizacji zarządzania obszarami metropolitalnymi.

**Marszał T. (ed.), *Spatial Development of Contemporary Poland in Łódź University Geographical Research*, Wydawnictwo Uniwersytetu Łódzkiego, Łódź 2014, 160 ss.**

**[autorzy m.in. B. Bartosiewicz, I. Pielesiak, E. Koboжек, T. Marszał, M. Lamprecht]**

Celem tego wydawnictwa jest prezentacja badań przestrzennych w zakresie problematyki społeczno-gospodarczej, prowadzonych w łódzkim ośrodku geograficznym. Książka zawiera pięć opracowań poświęconych tematyce istotnej z punktu widzenia organizacji i zagospodarowania przestrzeni współczesnej Polski, a jednocześnie szeroko podejmowanej w opracowaniach naukowych łódzkich geografów, a mianowicie: a) procesom metropolizacji w Polsce, b) rozwojowi lokalnemu oraz roli małych miast w organizacji przestrzeni w Polsce, c) użytkowaniu ziemi i planowaniu, d) przestrzeni turystycznej oraz e) osadnictwu wiejskiemu w Polsce.

**Mularska-Kucharek M., *Social Capital and Quality of Life*, Wydawnictwo Uniwersytetu Łódzkiego, Wydawnictwo Uniwersytetu Jagiellońskiego, Łódź–Kraków 2014, 169 ss.**

Głównym celem publikacji jest określenie roli kapitału społecznego w kształtowaniu dobrostanu oraz dobrobytu jednostek i zbiorowości, a także analiza teoretycznych i empirycznych powiązań pomiędzy kapitałem społecznym i jego komponentami (zaufaniem, sieciami i normami społecznymi) a jakością życia. Zagadnienia te – kluczowe z punktu widzenia identyfikacji czynników mających wpływ na polepszanie jakości życia, tak w wymiarze obiektywnym, jak i subiektywnym – cieszyły się w ostatnim czasie dużym zainteresowaniem, zarówno w środowisku naukowców, jak i praktyków.

## **2015**

**Borowska-Stefańska M., *Zagospodarowanie terenów zagrożonych powodzią w województwie łódzkim*, Wydawnictwo Uniwersytetu Łódzkiego, Łódź 2015, 142 ss.**

Książka poświęcona jest zagospodarowaniu terenów zagrożonych powodzią w kontekście potencjalnych negatywnych konsekwencji dla ludzi, środowiska przyrodniczego, dziedzictwa kulturowego i działalności gospodarczej. Badaniu podlegały tereny zagrożone powodzią w 21 gminach położonych w zlewniach trzech głównych rzek: Warty, Pilicy, Bzury. Najistotniejsze znaczenie

miała analiza stopnia zainwestowania tych terenów oraz wskazanie obszarów w szczególności narażonych na negatywne skutki, co jest kluczowe z punktu widzenia ich właściwej ochrony. Przy wykorzystaniu autorskiej metodologii została przedstawiona ocena poziomu ryzyka powodziowego wynikającego ze sposobu zagospodarowania terenów zagrożonych powodzią. Ograniczenie zasiedlania równin zalewowych pozwoliłoby na minimalizację ryzyka powodziowego, a w finalnie przyniosło wymierne korzyści mieszkańcom badanych gmin.

**Leśniewska-Napierała K., *Geograficzno-polityczne uwarunkowania sytuacji mniejszości polskiej na Litwie i Łotwie po 1990 roku*, Wydawnictwo Uniwersytetu Łódzkiego, Łódź 2015, 271 ss.**

W pracy podjęto geograficzno-polityczne badania porównawcze mniejszości polskiej na Litwie i Łotwie. Analiza warunków funkcjonowania Polaków w obu krajach nadbałtyckich umożliwiła weryfikację wielokrotnie powielanych stereotypów na temat sytuacji badanych mniejszościowych grup narodowych. Książka ta w zakresie opisu mniejszości polskiej na Łotwie wypełnia lukę w literaturze geograficznej poświęconej problematyce polonijnej. Istotny wpływ na atrakcyjność podjętej tematyki ma historyczna zmienność stosunków między badanymi nacjami oraz obecna ranga relacji polsko-litewskich i polsko-łotewskich.

**Mularska-Kucharek M., *The Role of Social Capital in the Development of Entrepreneurship*, Science Publishing Group, New York 2015, 179 ss.**

Książka jest egzemplifikacją badań nad przedsiębiorczością w ujęciu społeczno-psychologicznym oraz wyrazem dociekań naukowych i refleksji nad społeczno-kulturowymi czynnikami kształtującymi ludzką przedsiębiorczość. Intencją autorki było zwrócenie uwagi na rolę kapitału społecznego oraz jego komponentów (zaufania, sieci oraz norm społecznych) w kreowaniu przedsiębiorczości i wykazanie tym samym, że nie jest ona jedynie właściwością psychiczną jednostki, ale ma swoje źródła również w socjalizacji pierwotnej i wtórnej, a zatem u jej podłoża leżą uwarunkowania społeczno-kulturowe.

**Wiśniewski S., *Zróżnicowanie dostępności transportowej miast w województwie łódzkim*, Wydawnictwo Uniwersytetu Łódzkiego, Łódź 2015, 222 ss.**

Książka poświęcona jest dostępności transportowej, która pozwala na ocenę efektywności działań inwestycyjnych w różnych skalach geograficznych. Analizie poddano zróżnicowanie dostępności miast województwa łódzkiego

w zakresie wyposażenia w infrastrukturę transportową oraz funkcjonowania transportu zbiorowego i indywidualnego. Opracowanie stanowi ważne źródło informacji m.in. dla gestorów infrastruktury transportowej i instytucji kreujących organizację transportu zbiorowego, a także – z uwagi na zastosowane metody badań – może być pomocne przy realizacji projektów związanych z geografią transportu. W pracy zastosowano nowatorską metodę identyfikacji określonej rangi elementów sieci w ekwidystantach wokół poszczególnych ośrodków miejskich. W badaniu wzięto pod uwagę wszystkie relacje dwustronne między 44 miastami regionu.

## 2016

**Leśniewska K., Wiśniewski S. (red.), *Patterns of Local Development / Wzorce rozwoju lokalnego*, „Acta Universitatis Lodzensis Folia Geographica Socio-Oeconomica”, nr 24, Łódź 2016, 120 ss.**

**[autorzy m.in. L. Groeger, S. Wiśniewski, K. Leśniewska, D. Sowa]**

Książka ta zwiera osiem opracowań poświęconych szeroko rozumianej problematyce rozwoju lokalnego, przy czym autorzy odwołują się do różnych aspektów tego zagadnienia, analizowanych na przykładzie wybranych ośrodków i regionów. Wśród prezentowanych ujęć tematycznych są teksty poświęcone strategii innowacji i jej wymiarowi przestrzennemu, koncepcji zakorzenienia i możliwości rozwoju lokalnego obszarów wiejskich, zagospodarowaniu miejskiej przestrzeni mieszkaniowej, potencjałowi wiejskich układów terytorialnych w zakresie możliwości wdrażania innowacji społecznych, zmianom położenia środka ciężkości miast w świetle potencjału transportowego, aktywności mniejszości narodowej na poziomie lokalnym oraz lokalnej polityce przestrzennej.

**Marszał T. (oprac.), *Łódzki ośrodek geografii społeczno-ekonomicznej 1945–2015. W stulecie urodzin profesora Ludwika Straszewicza*, Wydawnictwo Uniwersytetu Łódzkiego, Łódź 2016, 271 ss.**

**[autorzy: M. Borowska-Stefańska, T. Marszał, I. Pielesiak]**

Książka składa się z trzech części. W pierwszej, odnoszącej się do historii łódzkiego ośrodka antropogeografii, zaprezentowano m.in. przekształcenia struktur organizacyjnych, potencjał kadrowy, badania naukowe oraz proces poszerzania oferty dydaktycznej. Część druga, w całości poświęcona twórcy łódzkiego ośrodka geografii społeczno-ekonomicznej Ludwikowi Straszewiczowi, zawiera

m.in. jego życiorys i bibliografię publikacji, a także wspomnienia profesora i wspomnienia o nim. Na trzecią część publikacji składają się biogramy 41 geografów społeczno-ekonomicznych, samodzielnych pracowników naukowo-dydaktycznych (profesorów i doktorów habilitowanych), zatrudnionych na Uniwersytecie Łódzkim od 1945 r. Tom zamykają trzy aneksy: jeden poświęcony pierwszemu profesorowi antropogeografii w UŁ Stanisławowi Gorzuchowskiemu, drugi analizujący dorobek publikacyjny Ludwika Straszewicza i trzeci zawierający spis geografów ze stopniem doktora, którzy w minionym siedemdziesięcioleciu tworzyli łódzki ośrodek geografii społeczno-ekonomicznej.

**Mularska-Kucharek M., Brzeziński K. (eds), *The Socio-Spatial Dimension of Quality of Life in the City*, „Studia Regionalia KPZK PAN”, Warszawa 2016, 130 ss.  
[autorzy m.in. M. Mularska-Kucharek, I. Pielesiak]**

Celem publikacji jest przedstawienie wyników badań dotyczących jakości życia w kontekście społeczno-przestrzennym. Autorzy ośmiu opracowań zamieszczonych w tomie podjęli problematykę dotyczącą percepcji przestrzeni miejskiej przez mieszkańców Łodzi, integracji społecznej analizowanej w kontekście przestrzeni publicznej, a także przywiązania mieszkańców do miasta poprzemysłowego. Zaprezentowano wyniki badań dotyczące jakości życia w wielkich osiedlach mieszkaniowych, małych miastach oraz wskazano na społeczne i przestrzenne mechanizmy kształtowania wysokiej jakości życia w ośrodkach miejskich.

**Dzieciuchowicz J., Groeger L., *Nowa przestrzeń mieszkaniowa. Lofty i rezydencje w Łodzi*, Wydawnictwo Uniwersytetu Łódzkiego, Łódź 2016, 137 ss.**

W okresie transformacji systemowej środowisko mieszkaniowe w polskich miastach podlegało ciągłym i różnokierunkowym zmianom. Doszło wówczas do powstania licznych enklaw nowych przestrzeni mieszkaniowych, skupiających nowoczesne budownictwo mieszkaniowe, które wyróżnia nowa forma, wyposażenie i wysoki standard. W książce poddano analizie nowe przestrzenie mieszkaniowe na przykładzie loftów „U Scheiblera” i nowych rezydencji oddanych do użytku w Łodzi po 1989 r. Budownictwo to, zwłaszcza lofty, ma swoją ciekawą historię. Na taką skalę można spotkać je tylko w Łodzi, a i w Europie niewiele jest podobnych miast. Celem pracy jest ustalenie cech wyróżniających nową przestrzeń mieszkaniową i ocena jej atrakcyjności. W monografii zebrano obszerny materiał statystyczny, kartograficzny i fotograficzny, który uzupełnia część empiryczną opracowania.



**Habrel M., *Przestrzenna organizacja systemów urbanistycznych*, Wydawnictwo Uniwersytetu Łódzkiego, Łódź 2016, 186 ss.**

Publikacja dotyczy metodologicznych podstaw projektowania i zarządzania przestrzenią zurbanizowaną regionów. Autorskie podejście systemowe do organizacji przestrzeni urbanistycznej oparto na badaniach przeprowadzonych w karpackim regionie Ukrainy obejmującym obwody: zakarpacki, iwanofrankiowski, lwowski i czerniowiecki. W pracy zaprezentowany został model przestrzennej harmonizacji systemów regionalnych (phsr), a także poddano analizie cechy przestrzeni decydujące o efektywności procesów urbanistycznych (dynamizm, unikatowość, elastyczność przestrzeni) oraz systemowe zależności między zmiennymi elementami przestrzeni a wskaźnikami efektywności systemów urbanistycznych. Książka wchodzi w zakres zainteresowań zarówno urbanistów, jak i przedstawicieli nauk pokrewnych, podejmujących problematykę przestrzenną.

**Mularska-Kucharek M., Czernik E., *Jesień życia? Wiosna możliwości! Przewodnik po późnej dorosłości*, Wydawnictwo Uniwersytetu Łódzkiego, Łódź 2016, 248 ss.**

Książka stanowi praktyczny przewodnik napisany przez ekspertów, przeznaczony dla seniorów, ich rodzin, opiekunów oraz dla lekarzy, fizjoterapeutów, pielęgniarzy środowiskowych i społeczników. W publikacji skupiono się na takich aspektach, jak praca z emocjami, aktywność fizyczna, intelektualna, artystyczna oraz dostrzeganie wartości wiedzy płynącej z doświadczenia w okresie późnej dorosłości. W opracowaniu omówiono zmiany zachodzące w organizmie seniora i to, jak wpływają one na jego ciało i emocje. Przybliżono także formy aktywności fizycznej, duchowej i społecznej, sprzyjające osiągnięciu zadowolenia z życia. Celem opracowania jest przedstawienie praktycznych sposobów pozwalających przezwyciężać trudności, które w codziennym życiu napotykają seniorzy.

## **2017**

**Wojnarowska A., *Jakość przestrzeni publicznej centrum miasta. Przykład miast średnich regionu łódzkiego*, Wydawnictwo Uniwersytetu Łódzkiego, Łódź 2017, 396 ss.**

Jakość przestrzeni publicznej nabrała szczególnego znaczenia z perspektywy miasta i jego mieszkańców. Pomimo istotności tego problemu brakuje metod oceny, co skutkuje niejednokrotnie nieadekwatnymi projektami i realizacjami

obszarów przestrzeni publicznej. Publikacja poświęcona jest opracowaniu metody, która mogłaby znaleźć zastosowanie w badaniach teoretycznych i w praktyce. Kryteria oceny przyjęto na bazie przeglądu mierników uwzględnianych w koncepcjach i procesach: zrównoważonego rozwoju, jakości życia, atrakcyjności i konkurencyjności miast, a także dotychczas stosowanych metod oceny jakości przestrzeni miejskiej i jakości przestrzeni publicznej. Na potrzeby badań i przetestowania autorskiej metody opracowano zasady delimitacji centrum miasta. Uzyskane wyniki potwierdziły prawidłowość działania metody, umożliwiając stworzenie rankingu jakości przestrzeni publicznej badanych miast oraz wypracowanie wniosków i rekomendacji.

## 2019

**Kobojek E., *Procesy geodynamiczne w przestrzeni zurbanizowanej. Uwarunkowania – Zagrożenia – Zapobieganie*, Wydawnictwo Uniwersytetu Łódzkiego, Łódź 2019, 270 ss.**

Znajomość praw rządzących procesami geodynamicznymi jest potrzebna nie tylko dla zrozumienia funkcjonowania środowiska, ale także do wyznaczania kierunków racjonalnego, zrównoważonego zagospodarowania obszarów zurbanizowanych. Źle zdiagnozowane procesy przyrodnicze mogą być przyczyną wielu konfliktów przestrzennych oraz poważnych strat ekonomicznych. Celem opracowania jest analiza wybranych procesów geodynamicznych i ich wpływu na kształtowanie przestrzeni zurbanizowanych. W przypadku każdego procesu analizowano jego naturalne uwarunkowania i mechanizmy, możliwości i skalę antropogenicznych modyfikacji, przebieg procesu w przestrzeni zurbanizowanej, sposoby zapobiegania lub ograniczania negatywnych skutków. Starano się ukazać także geologiczną skalę prognozowania tych procesów przez naukowców w zestawieniu z ludzką skalą planowania i odczuwania zagrożenia.

**Borowska-Stefańska M., Wiśniewski S., *Mobilność codzienna osób starszych w Łodzi*, Wydawnictwo Uniwersytetu Łódzkiego, Łódź 2019, 188 ss.**

Autorzy opracowania podjęli się zidentyfikowania cech mobilności przestrzennej osób starszych (60+), zamieszkujących dzielnicę Śródmieście w Łodzi. Do zrealizowania głównego celu pracy zastosowano badania ankietowe, które dowiodły, że starsi mieszkańcy Śródmieścia spośród codziennych podróży wybierają przede wszystkim przemieszczanie się z zamiarem zrobienia zakupów lub odwiedzenia rodziny czy znajomych. Priorytetem jest

zatem zaspokojenie podstawowych potrzeb. W przypadku wyboru środka transportu przy przemieszczeniach na krótkie odległości seniorzy decydują się na podróż pieszo bądź środkiem transportu publicznego. Samochód jest wykorzystywany głównie przy pokonywaniu większych odległości, w tym w dojazdach do pracy czy przy odwiedzinach rodziny lub znajomych. W odniesieniu do pokonywanych odległości można wysunąć wniosek, że wraz z wiekiem ulegają one zmniejszeniu, gdyż przemieszczenia na większe odległości związane są przede wszystkim z koniecznością dotarcia do pracy, którą wykonują głównie „młodszy” seniorzy.

## 2020

**Marszał T., *Mniejszość niemiecka w Polsce Środkowej – geneza, rozmieszczenie i struktura od końca XVIII w. do II wojny światowej*, Wydawnictwo Uniwersytetu Łódzkiego, Łódź, 378 ss.**

Pierwsza część opracowania poświęcona została analizie uwarunkowań osadnictwa niemieckiego oraz rozkładu ruchów migracyjnych ludności narodowości niemieckiej w czasie i w przestrzeni regionu łódzkiego. Przedstawiono zagadnienia pochodzenia terytorialnego, rozmieszczenia, przemieszczeń i wybranych elementów struktur demograficzno-społecznych osadników. Kolejne rozdziały zawierają opis wydarzeń różnicujących sytuację mniejszości niemieckiej na ziemiach Polski Środkowej. Druga część pracy dotyczy problematyki mniejszości niemieckiej na płaszczyźnie społecznej. Kluczowym zagadnieniem z punktu widzenia tożsamości tej grupy etnicznej było, przedstawione w kolejnym rozdziale, funkcjonowanie struktur Kościoła Ewangelicko-Augsburskiego. Pracę zamykają rozważania na temat usytuowania mniejszości niemieckiej w polskim społeczeństwie, w kontekście ewolucji poczucia narodowościowego kolejnych pokoleń osadników, ich stosunku do kraju osiedlenia oraz procesów integracji i asymilacji w warunkach zmieniającej się sytuacji politycznej i społecznej.

**Borowska-Stefańska M., Kowalski M., Wiśniewski S., *Funkcjonowanie roweru publicznego w dużym mieście. Przykład Łodzi*, Wydawnictwo Uniwersytetu Łódzkiego, Łódź 2020, 140 ss.**

W książce za cel przyjęto ocenę funkcjonowania Łódzkiego Roweru Publicznego (ŁRP) jako elementu systemu transportowego miasta. Do przeprowadzenia analiz wykorzystane zostały głównie dwie bazy danych, dotyczące wypożyczeń

i zwrotów roweru publicznego w Łodzi oraz rejestru przejazdów łódzkich rowerów publicznych, utworzonego na podstawie sygnałów GPS. W celu poznania opinii użytkowników na temat funkcjonowania systemu roweru miejskiego w Łodzi przeprowadzono wywiady kwestionariuszowe.

ŁRP wydaje się przybliżać miasto do realizacji założeń Karty Brukselskiej. Wpisuje się on w ideę zrównoważonego transportu miejskiego. Działanie tego systemu w Łodzi ma szczególne znaczenie ze względu na duży zasięg przestrzenny funkcjonalnego centrum miasta. Rower miejski może zatem stanowić podstawowe narzędzie integrujące obszar śródmiejski. W tym przypadku istotna jest również niska emisyjność i niewielka terenochłonność tego środka transportu.

## 2021

**Kobojek E., Kobojek S., Wydmy śródlądowe – środowisko przyrodnicze i działalność człowieka na przykładzie województwa łódzkiego, Wydawnictwo Uniwersytetu Łódzkiego, Łódź 2021, 156 ss.**

Celem publikacji jest ukazanie specyfiki ekosystemu wydm śródlądowych oraz obecnego użytkowania i zagospodarowania pól wydmowych na przykładzie badań w regionie łódzkim. Przeanalizowano charakter i funkcje lasów na wydmach, przydatność piasków eolicznych dla przemysłu i skutki eksploatacji, przyczyny i skalę rolniczego użytkowania powierzchni wydmowych, lokalizację zabudowy wsi względem wydm oraz pola wydmowe w systemie obszarów chronionych. Szczególną uwagę zwrócono na walory pól wydmowych i ich wykorzystanie w turystyce i rekreacji. Przedstawiono też przyczyny ożywienia procesów eolicznych w czasach historycznych. Podjęto próbę oceny stabilności i wrażliwości ekosystemów wydmowych, a także wskazano zagrożenia wynikające z ocieplenia oraz antropopresji.

**Pieleśniak I., Ogrodowczyk A., Marcińczak S., Budowanie prężności w kontekście kurczenia się miast europejskich, Wydawnictwo Uniwersytetu Łódzkiego, Łódź 2021, 168 ss.**

Publikacja ta to pokłosie realizacji międzynarodowego projektu badawczego „3S RECIPE – Smart Shrinkage Solutions – Fostering Resilient Cities in Inner Peripheries of Europe”. Jego przedmiotem jest prężność miejska, rozpatrywana w kontekście obecnie obserwowanego oraz potencjalnego kurczenia się ośrodków zurbanizowanych Europy. Autorzy książki podjęli próbę uporządkowania

zagadnień terminologicznych oraz metodycznych na polskim gruncie, prezentując ilościowe i jakościowe podejścia do oceny prężności. Monografia zawiera przegląd aktualnej wiedzy z zakresu geografii społeczno-ekonomicznej i gospodarki przestrzennej z odniesieniem do dorobku pozostałych nauk społecznych, a także nauk o Ziemi i środowisku oraz inżynierijno-technicznych. Szczególną uwagę poświęcono w niej przybliżeniu innowacyjnej metody Urban Futures, która wspiera perspektywiczną ewaluację szerokiego spektrum działań na rzecz zrównoważonego rozwoju.

**Wiśniewski S., Dostępność transportowa i obciążenie sieci drogowej w Polsce w świetle zagrożeń powodziowych, Wydawnictwo Uniwersytetu Łódzkiego, Łódź 2021, 456 ss.**

Monografia zawiera wyniki badań poświęconych określeniu wrażliwości osobowego transportu drogowego w Polsce poprzez identyfikację charakteru i skali zmian dostępności transportowej oraz zmian obciążenia sieci osobowym ruchem drogowym w sytuacji powodzi (o różnych prawdopodobieństwach wystąpienia), prowadzonych w ramach projektu o nr 2018/29/B/HS4/01020, który został sfinansowany przez Narodowe Centrum Nauki. Publikacja może zainteresować badaczy zajmujących się geografią transportu lub – szerzej – geografią społeczno-ekonomiczną i gospodarką przestrzenną. Może być również pomocnym materiałem dla studentów kierunków, w których programie zawarte są zagadnienia odnoszące się do geografii transportu, dostępności transportowej czy mobilności przestrzennej. W pracy poruszono tematy, które mogą zostać wykorzystane przez specjalistów zajmujących się zarządzaniem kryzysowym czy też zarządzaniem infrastrukturą drogową w sytuacjach kryzysowych.



---

## VII. SYLWETKI PRACOWNIKÓW

---

Prezentowane biogramy odnoszą się do obecnych i byłych pracowników, którzy w okresie minionego ćwierćwiecza tworzyli historię Zakładu/Katedry/Instytutu Zagospodarowania Środowiska i Polityki Przestrzennej. W większości są to nauczyciele akademicki przez wiele lat związani z Uniwersyteciem Łódzkim, na którym kończyli studia i zdobywali kolejne stopnie i tytuły naukowe. Scharakteryzowane są także osoby, które do Łodzi trafiły z innych ośrodków akademickich.

Zamieszczone poniżej notki biograficzne zostały uporządkowane w trzech grupach – pierwsza z nich to samodzielni pracownicy nauki, profesorowie i doktorzy habilitowani, druga to osoby ze stopniem doktora, a trzecią stanowią asystenci (z tytułem magistra) i pracownicy administracyjno-techniczni.

W poszczególnych grupach biogramy ułożono w porządku alfabetycznym i zredagowano według jednolitego w miarę możliwości wzorca. Większość materiałów do biogramów została dostarczona przez zainteresowane osoby. Na ostateczny kształt biogramu wpływ miała nie tylko przyjęta koncepcja, ale także charakter i zakres uzyskanych informacji. W przypadku samodzielnych pracowników nauki oraz osób ze stopniem doktora każdy biogram zawiera informacje o wykształceniu i karierze zawodowej, opis kierunków badań i dorobku naukowego, a także charakterystykę dorobku organizacyjnego i dydaktycznego oraz spis najważniejszych publikacji. Informacje zawarte w biogramach byłych pracowników są aktualne do momentu zakończenia zatrudnienia na UŁ. Notki biograficzne pozostałych osób zawierają jedynie informacje o okresie zatrudnienia na Uniwersytecie Łódzkim i w Zakładzie/Katedrze/Instytucie Zagospodarowania Środowiska i Polityki Przestrzennej oraz o zajmowanym stanowisku.

## PROFESOROWIE I DOKTORZY HABILITOWANI



---

### **MARTHINUS SAMUEL BADENHORST, prof. dr hab.**

- ur. 2 XII 1939 r. w Dordrecht (RPA);
  - na Uniwersytecie Łódzkim od 1 X 2001 r. do 30 IX 2003 r.;
  - w Zakładzie/Katedrze Zagospodarowania Środowiska i Polityki Przestrzennej od 1 X 2001 r. do 30 IX 2003 r.
- 

#### **Wykształcenie**

- mgr urban studies – 1978, Wydział Sztuk i Ekonomii, Uniwersytet Rand Afrikaans [praca magisterska: *The Influence of Social and Physical Distance on the Settlement of Occupational Groups Among Whites in Pretoria*, promotor: prof. dr A.J.G. Oosthuizen];
- dr urban studies – 1987, Wydział Sztuk i Ekonomii, Uniwersytet Rand Afrikaans [rozprawa doktorska: *The Residential Structure of the Metropolis: A Socio-Spatial Interpretation of the South African Case*, promotor: prof. dr A.J.G. Oosthuizen];
- profesor planowania miejskiego i regionalnego – 1987, Wydział Inżynierii, Uniwersytet w Pretorii;
- dr hab. urban studies – 1992, Wydział Nauk Przyrodniczych, Uniwersytet w Pretorii [wykład habilitacyjny: *Urban and Regional Planning in the New South Africa: Utopian Ideals and Azanian Realities*].

#### **Stanowiska i funkcje służbowe w UŁ**

- 2001–2003 visiting professor w Zakładzie/Katedrze Zagospodarowania Środowiska i Polityki Przestrzennej.

#### **Zatrudnienie poza UŁ**

- 1958–1959 South African Coal, Oil and Gas Corporation (SASOL);
- 1964–1969 geodeta w służbie publicznej;
- 1969–1973 prywatna praktyka geodezyjna;



- od 1974 Uniwersytet w Pretorii (1973–1974 Katedra Geodezji i Planowania Miejskiego oraz Regionalnego, 1974–2000 Katedra Planowania Miejskiego i Regionalnego, od 2000 Katedra Geografii);
- 1975–1979 firma konsultingowa Badenhorst & Van Rensburg;
- 1985–1987 firma konsultingowa Rademeyer & Van Wyk.

### **Zainteresowania badawcze i dorobek naukowy**

Zainteresowania badawcze: zagadnienia strukturalne rozwoju na szczeblu krajowym, procesy i struktury miejskie oraz ich przemiany, mieszkalnictwo w miastach, a także problematyka wykonywania zawodu planisty miejskiego i regionalnego. Autor bądź współautor 59 opracowań, w tym 20 raportów badawczych.

### **Zakres prowadzonych zajęć dydaktycznych**

Geodezja, przedmioty z obszaru teorii, metodologii i praktyki planowania przestrzennego.

### **Członkostwo (z wyboru) i pełnione funkcje w organizacjach naukowych, redakcjach czasopism itp.**

- członek Południowoafrykańskiej Akademii Nauk i Sztuki;
- członek Południowoafrykańskiego Instytutu Planowania Miejskiego i Regionalnego;
- członek Południowoafrykańskiego Towarzystwa Geomatycznego;
- przewodniczący Podkomisji Legislacyjnej i Edukacyjnego Komitetu Doradczego Południowoafrykańskiego Instytutu Planistów Miejskich i Regionalnych;
- prezes i zastępca prezesa Transwalskiego Oddziału Południowoafrykańskiego Instytutu Planistów Miejskich i Regionalnych;
- członek Południowoafrykańskiej Delegacji Międzynarodowego Stowarzyszenia Planistów Miejskich i Regionalnych;
- członek Narodowego Organu Ustanawiającego ds. Statusu Zawodowego Planisty Miejskiego i Regionalnego przy Południowoafrykańskiej Komisji Kwalifikacyjnej (SAQA);
- przewodniczący i sekretarz Komitetu Kierowników Szkół Planowania w RPA;
- członek Komitetu Transwalskiego Oddziału Południowoafrykańskiego Instytutu Mieszkalnictwa;

- członek Komitetu Doradczego Badań nad Budownictwem w Radzie Badań Naukowych i Przemysłowych;
- członek Interdyscyplinarnego Komitetu ds. Zawodów Planowania Środowiskowego;
- członek rady redakcyjnej czasopism „European Spatial Research and Policy” oraz „Town and Regional Planning”.

### **Kształcenie kadr**

Promotor pięciu rozpraw doktorskich: Romano del Mistro (1987), Pieter Cornelis Kok (1989), Errol Myburg (1993), Paul Van Helden (1993), Mark Oranje (1997).

### **Międzynarodowa współpraca naukowa**

Poza Holandią praca naukowa połączyła M. Badenhorsta z Polską: prowadzenie wykładów gościnnych na Wydziale Nauk Geograficznych i Geologicznych Uniwersytetu im. A. Mickiewicza w Poznaniu (1990); pobyt dydaktyczno-naukowy w Katedrze Zagospodarowania Środowiska i Polityki Przestrzennej UŁ (2001–2003); udział w konferencjach międzynarodowych, m.in. w Jerozolimie (Izrael, 1996) i Utrechcie (Holandia, 2002). Pełnił funkcję zewnętrznego egzaminatora dla Politechniki w Delft (Holandia).

### **Wybrane publikacje**

- Kok P.C., Badenhorst M.S. (1990), *Value Expectations a Micro-Level Model for the Prediction of Migration Intentions*, „Demografie/Demography”, Vol. 3, s. 23–32 (tekst w języku afrykanerskim).
- Badenhorst M.S. (1992a), *Acts and Ordinances Relevant to Town and Regional Planning in South Africa*, South African Institute of Town and Regional Planning, Johannesburg, 26 ss.
- Badenhorst M.S. (1992b), *The State of the Nation: A Quantitative Look at Constraining Realities in a Post-Apartheid Society*, „Economie/Economics”, No. 6 (2), s. 71–84.
- Badenhorst M.S. (1992c), *Town and Regional Planning in the New South Africa: Utopian Ideals and Azanian Realities*, University of Pretoria, New Series, No. 279, Pretoria, 30 ss. (tekst w języku afrykanerskim).
- Badenhorst M.S., de Bie P. (1992d), *The Growth of Towns in the Orange Free State*, „Municipal & Public Works Services”, No. 11 (12), s. 10–11 (tekst w języku afrykanerskim).

- Oranje M.C., Badenhorst M.S. (1992e), *Territoriality in Residential Areas: A Predictive Model*, „Town and Regional Planning”, No. 33, s. 10–22 (tekst w języku afrykanerskim).
- Badenhorst M.S. (1995), *The Occupational Profile of the Town and Regional Planner in South Africa* (1993), „Town and Regional Planning”, No. 38, s. 13–22.
- Brooker B.A., Badenhorst M.S., Webb T.L. (1998), *The Lease Evaluation Process for Office Buildings Occupied by State Departments in South Africa*, „Acta Structilia”, Vol. 5, No. 1/2, s. 1–23.
- Badenhorst M.S. (1999), *Racial Representation in the Planning Profession in South Africa: Some Scenarios*, „Acta Structilia”, Vol. 6, No. 1/2, s. 1–12.
- Pohl S., Badenhorst M.S. (2001), *Social Housing: Some Lessons to be Learnt From the International Experience*, „Town and Regional Planning”, No. 44, s. 37–45.
- Badenhorst M.S. (2002), *Cities in the Suburbs: An Exploratory Look at Pretoria East as an Emerging Edge City*, „Town and Regional Planning”, No. 45, s. 60–69.
- Badenhorst M.S. (2003), *Self-Employment in South Africa: an Analysis of Compelling Socio-Economic and Demographic Conditions* [w:] T. Marszał (ed.), *Spatial Aspects of Entrepreneurship*, Polish Academy of Sciences, Warszawa, s. 91–102.
- Badenhorst M.S., Schoonraad M.D. and Van Helden P. (2004), *After Apartheid: Population Shifts in Pretoria 1996–2001* [w:] T. Gok, T. Marszał (eds), *Urban and Regional Development – Concepts and Experiences*, Warsaw: Polish Academy of Sciences, s. 165–178.
- Badenhorst M.S., Van Helden P., Schoonraad M.D. (2005), *Post-apartheid Pretoria: Shifts in the Socio-Spatial Landscape 1996–2001*, „Town and Regional Planning”, No. 49, s. 1–16 (tekst w języku afrykanerskim).
- Carmona M., Burgess R., Badenhorst M.S. (eds) (2009), *Planning Through Projects: Moving From Master Planning to Strategic Planning – 30 Cities*, Technepress, Amsterdam, 560 ss.



---

## **LIDIA GROEGER, dr hab.**

- ur. 18 XII 1964 r. w Łodzi;
  - na Uniwersytecie Łódzkim od 1 II 1988 r.;
  - w Katedrze/Instytucie Zagospodarowania Środowiska i Polityki Przestrzennej od 1 II 2016 r.
- 

### **Wykształcenie**

- mgr geografii (specjalność: gospodarka przestrzenna i planowanie przestrzenne) – 1988, Wydział Biologii i Nauk o Ziemi, Uniwersytet Łódzki [praca magisterska: *Zagospodarowanie przestrzenne i zewnętrzne warunki mieszkaniowe osiedla im. Władysława Jagiełły w Łodzi*, promotor: doc. dr hab. S. Pączka];
- studia podyplomowe Rynek Nieruchomości – 1995, Wydział Ekonomiczno-Socjologiczny, Uniwersytet Łódzki;
- dr nauk o Ziemi w zakresie geografii (geografii społeczno-ekonomicznej) – 2001, Wydział Nauk Geograficznych, Uniwersytet Łódzki [rozprawa doktorska: *Waloryzacja przestrzeni mieszkaniowej w opiniach klientów łódzkich biur obrotu nieruchomościami*, promotor: prof. nadzw. dr hab. J. Dzieciuchowicz];
- dr hab. nauk o Ziemi (w zakresie geografii społeczno-ekonomicznej) – 2014, Wydział Nauk Geograficznych, Uniwersytet Łódzki, [rozprawa habilitacyjna: *Zróżnicowanie i wartościowanie przestrzeni mieszkaniowej na przykładzie miast województwa łódzkiego*].

### **Stanowiska i funkcje w UŁ**

- 1988–1989 asystent w Zakładzie Lokalizacji Produkcji i Gospodarki Przestrzennej w Instytucie Geografii Ekonomicznej i Organizacji Przestrzeni;
- 1989–2000 starszy asystent w Zakładzie Lokalizacji Produkcji i Gospodarki Przestrzennej (od 1994 r. Katedra Gospodarki Przestrzennej i Planowania Regionalnego);
- 2001–2015 adiunkt w Katedrze Gospodarki Przestrzennej i Planowania Przestrzennego;

- 2015–2016 profesor nadzwyczajny w Katedrze Gospodarki Przestrzennej i Planowania Przestrzennego;
- od 2016 profesor nadzwyczajny (od 2018 r. prof. UŁ) w Katedrze Zagospodarowania Środowiska i Polityki Przestrzennej.

### **Zatrudnienie poza UŁ**

- 2005–2010 Wyższa Szkoła Humanistyczno-Ekonomiczna w Pabianicach.

### **Zainteresowania badawcze i dorobek naukowy**

Zainteresowania badawcze: geografia społeczna, geografia miast, gospodarka przestrzenna oraz geografia usług, a w szczególności zagadnienia: mieszkalnictwa, społecznego wartościowania przestrzeni mieszkaniowej i jakości życia, zagospodarowania terenów mieszkaniowych w miastach, udziału społecznego w planowaniu miejscowym, wyceny nieruchomości, przestrzeni publicznych w miastach, usług rynkowych związanych z pośrednictwem w obrocie nieruchomościami i rzeczoznawstwem majątkowym oraz usług nierynkowych obejmujących szkolnictwo średnie. Rezultatem prowadzonych badań było m.in. opracowanie metody typologii i waloryzacji przestrzeni mieszkaniowej. Autorka ok. 40 prac opublikowanych w wydawnictwach krajowych, a także w USA i Holandii.

### **Zakres prowadzonych zajęć dydaktycznych**

Planowanie przestrzenne, gospodarka nieruchomościami, gospodarka mieszkaniowa, gospodarka komunalna, waloryzacja przestrzeni miejskiej, statystyka, geografia społeczna i ekonomiczna, geografia regionalna.

### **Kształcenie kadr**

Recenzent w jednym przewodzie doktorskim.

### **Międzynarodowa współpraca naukowa**

Udział w konferencji naukowej we Lwowie (2015, 2018).


### **Wyróżnienia i odznaczenia**

Nagroda Towarzystwa Urbanistów Polskich za pracę magisterską (1989), Nagrody Rektora UŁ za osiągnięcia w pracy naukowej (2004, 2015), Nagroda Marszałka Województwa Łódzkiego za rozprawę habilitacyjną (2014).

## Wybrane publikacje

- Groeger L. (2004), *Waloryzacja przestrzeni mieszkaniowej (w opiniach klientów łódzkich biur obrotu nieruchomościami)*, Wydawnictwo Uniwersytetu Łódzkiego, Łódź, 127 ss.
- Groeger L. (2008), *Podstawy wyceny nieruchomości miejskich [w:] S. Liszewski (red.), Geografia urbanistyczna*, Wydawnictwo Uniwersytetu Łódzkiego, Łódź, s. 355–371.
- Groeger L. (2009a), *Aspekt społeczny w kształtowaniu przestrzeni mieszkaniowej*, „Space – Society – Economy”, No. 9, s. 71–89.
- Groeger L. (2009b), opis do Planszy LV: *Nowe obszary rezydencjonalne w Łodzi. Stan w roku 2007 [w:] S. Liszewski (red.), Atlas Miasta Łodzi – suplement*, Urząd Miasta Łodzi, ŁTN, Łódź.
- Groeger L. (2011a), *Przestrzeń mieszkaniowa małych miast województwa łódzkiego [w:] K. Heffner, T. Marszał (red.), Rewitalizacja, gentryfikacja i problemy rozwoju małych miast*, „Studia KPZK PAN”, t. CXXXVI, s. 119–140.
- Groeger L. (2011b), *Specificity and New Opportunities for the Functioning of Large Housing Estates in Poland [w:] M. Kowalczyk, S. Cudak (ed.), Innovativeness at the Beginning of 21<sup>st</sup> Century*, „Studies Researches Exemplifications”, ECKO House Publishing, USA, s. 31–41.
- Groeger L. (2012), *Rola i kształtowanie przestrzeni publicznych w podnoszeniu atrakcyjności i wartości inwestycji mieszkaniowych [w:] M.J. Nowak, T. Skotarczak (red.), Inwestycje w mieście, uwarunkowania ekonomiczne, organizacyjne i przestrzenne*, CeDeWu.pl Wydawnictwa Fachowe, Warszawa, s. 89–105.
- Groeger L. (2013a), *Social Valuation of City Public Residential Space*, „Real Estate Management and Valuation”, Vol. 21, No. 2, s. 56–64.
- Groeger L. (2013b), *Zróżnicowanie i wartościowanie przestrzeni mieszkaniowej na przykładzie miast województwa łódzkiego*, Wydawnictwo Uniwersytetu Łódzkiego, Łódź, 256 ss.
- Groeger L., Dzieciuchowicz J. (2016), *Nowa przestrzeń mieszkaniowa. Lofty i rezydencje w Łodzi*, Wydawnictwo Uniwersytetu Łódzkiego, Łódź, 123 ss.
- Groeger L. (2018), *Środowisko mieszkaniowe a przestrzeń mieszkaniowa*, „Space – Society – Economy”, No. 26, s. 7–35.
- Markowski T., Drzazga D., Sikora-Fernandez D., Groeger L., Danielewicz J. (2018), *Raport w sprawie polityki mieszkaniowej państwa*, „Studia KPZK

- PAN”, t. CLXXXV, Wydawnictwo Polska Akademia Nauk, Komitet Przestrzennego Zagospodarowania Kraju, Warszawa, s. 1–72.
- Groeger L. (2019), *Historical Market of Real Estate of Poland – Problems of Evaluation* (*Исторический рынок недвижимости Польши – проблемы оценки*), „Market Relations Development in Ukraine” („Формирование рыночных отношений в Украине”), No. 7–8 (218–219), s. 41–52.
- Groeger L. (2019), *Krajobraz osiedli grodzonych – przykład Łodzi* (*The Landscape of Gated Communities – The Example of Łódź*), „Prace Komisji Krajobrazu Kulturowego” („Dissertations of Cultural Landscape Commission”), No. 42 (2), s. 25–44.
- Groeger L. (2019), *Rynek wynajmu nieruchomości mieszkaniowych – przykład Łodzi* [w:] I. Rącka (red.), *Nieruchomość w przestrzeni 5*, t. 2: *Analiza rynku nieruchomości*, Bogucki Wydawnictwo Naukowe, Poznań, s. 27–46.



---

## **MYKOŁA HABREL (GABREL), dr hab. inż. arch.**

- ur. 21 VII 1953 r. w Maryniwce (Odessa, Ukraina);
  - na Uniwersytecie Łódzkim od 1 X 2005 r. do 27 IX 2021 r.;
  - w Katedrze/Instytucie Zagospodarowania Środowiska i Polityki Przestrzennej od 1 X 2005 r. do 27 IX 2021 r.
- 

### **Wykształcenie**

- mgr architektury (specjalność: urbanistyka) – 1979, Wydział Architektury, Politechnika Lwowska [praca magisterska: *Architektoniczno-estetyczna organizacja komunikacji Kijów–Lwów z opracowaniem projektu pomnika*, promotor: prof. dr hab. inż. arch. A. Rudnicki];
- dr architektury – 1988, Katedra Teorii Urbanistyki, Moskiewski Instytut Architektury [rozprawa doktorska: *Architektoniczna organizacja przestrzeni otwartych osiedli miejskich z uwzględnieniem czynników społeczno-eksploatacyjnych*, promotor: prof. dr hab. inż. arch. I. Smolar];
- dr hab. nauk technicznych w zakresie urbanistyki i planowania przestrzennego – 2002, Katedra Budowy Miast i Gospodarki Miejskiej, Państwowy Uniwersytet Budownictwa i Architektury w Kijowie [rozprawa habilitacyjna: *Metodologiczne podstawy planowania przestrzennego systemów zurbanizowanych na przykładzie regionu karpackiego na Ukrainie*].

### **Stanowiska i funkcje służbowe w UŁ**

- 2005–2021 profesor nadzwyczajny (od 2018 r. prof. UŁ) w Katedrze Zagospodarowania Środowiska i Polityki Przestrzennej;
- 2008–2021 kierownik Zakładu Polityki Przestrzennej w Katedrze (od 2016 r. w Instytucie) Zagospodarowania Środowiska i Polityki Przestrzennej.

### **Zatrudnienie poza UŁ**

- od 1979 Katedra Urbanistyki (1979–2011) i Katedra Projektowania Architektonicznego (od 2011 r.) na Wydziale Architektury Politechniki Lwowskiej.



### **Zainteresowania badawcze i dorobek naukowy**

Kierunki prowadzonych badań naukowych obejmują zagadnienia z zakresu planowania miast i zagospodarowania przestrzennego regionów, teorii urbanistyki oraz architektury krajobrazu. Autor około 200 publikacji.

### **Zakres prowadzonych zajęć dydaktycznych**

Historia urbanistyki i architektury, architektura krajobrazu, planowanie rozwoju miast, regiony Ukrainy, projektowanie urbanistyczne.

### **Członkostwo (z wyboru) i pełnione funkcje w organizacjach naukowych, redakcjach czasopism itp.**

- 2002–2008     prezes Stowarzyszenia Architektów Obwodu Lwowskiego;
- od 2005       członek redakcji czasopisma „Mistobudowania i terytorialne planowania” (Kijowski Narodowy Uniwersytet Budownictwa i Architektury);
- od 2005       członek redakcji czasopisma „Suczasi Problemy Architektury” (Kijowski Narodowy Uniwersytet Budownictwa i Architektury);
- od 2005       członek redakcji czasopisma „Architektura” (Politechnika Lwowska);
- 2007–2013    członek Zespołu Problemowego ds. Obszarów Miejskich i Metropolitalnych Komitetu Przestrzennego Zagospodarowania Kraju PAN.

### **Kształcenie kadr**

Promotor 6 rozpraw doktorskich – H. Jurczyszyn (2006), A. Hoblyk (2006), A. Stepaniuk (2008), O. Morklanyk (2009), J. Nahirnyj (2013), I. Łukomska (2014), W. Ogoniok (2016), O. Gławacki (2018), A. Sawzhuk (2020). Członek Komisji ds. obrony prac doktorskich i habilitacyjnych na specjalności architektura i urbanistyka w Kijowskim Narodowym Uniwersytecie Budownictwa i Architektury (od 2005), na Politechnice Lwowskiej (od 2006) oraz w Połtawskim Narodowym Uniwersytecie Technicznym im. Jurija Kondratiuka (2007–2015).

### **Międzynarodowa współpraca naukowa**

Stáže naukowe na Uniwersytecie Technicznym w Wiedniu (1997, 2001, 2004) oraz rozległe kontakty naukowe z polskimi uczelniami.

## Wyróżnienia i odznaczenia

Nominacja do grona „TOP 100” architektów Ukrainy za osiągnięcia w zakresie teorii urbanistyki (2005), Nagroda im. Iwana Lewińskiego w dziedzinie architektury za opracowanie projektów inwestycyjnych dla obwodu lwowskiego (2007).

## Wybrane publikacje

- Habrel M. (2008a), *Zmiany przestrzenne w osiedlach miejskich aglomeracji lwowskiej w warunkach postsocjalistycznej transformacji społeczno-gospodarczej* [w:] K. Heffner, T. Marszał (red.), *Ośrodki lokalne w strefie oddziaływania wielkich miast*, „Biuletyn KPZK PAN”, z. 238, s. 133–147.
- Habrel M., Nalewajko J. (2008b), *Metodołogija ta ramkowy prostorowogo płanywannja na wnutryszno obłasnomu rywni. Ewropieiskij doswyd dlja praktiki Ukrainy*, „Naukowij Wysnik”, t. 128, s. 20–30.
- Habrel M. (2010a), *Big Cities in the Administrative-Territorial Structure of Ukraine – Role and Prospects* [w:] M. Habrel, T. Marszał (eds), *Urban Management and Territorial Organisation – The Case of Polish and Ukrainian Big Cities at the Beginning of the 21<sup>st</sup> Century*, Wydawnictwo Uniwersytetu Łódzkiego, Łódź, s. 25–37.
- Habrel M. (2016a), *Przestrzenna organizacja systemów urbanistycznych. Podejście metodologiczne*, Łódź, 186 ss.
- Habrel M. (2016b), *Uwarunkowania polityki mieszkaniowej dużych miast Ukrainy*, „Space – Society – Economy”, No. 15, s. 33–43.
- Habrel M. (2016c), *L'viv Public Space in the Post-Soviet Period*, „Architectural Studies”, Vol. 2, No. 1, s. 17–26.
- Habrel M. (2017a), *Analiza problemów przestrzennych Lwowa – podejście strukturalne*, „Space – Society – Economy”, No. 21, s. 123–138.
- Habrel M. (2017b), *Odporność miast: metody analizy i narzędzia urbanistyczne*, „Współczesne Problemy Architektury i Urbanistyki”, No. 48, s. 147–157.
- Habrel M. (2018), *Funkcja społeczno-komunikacyjna w przestrzeni publicznej miast. Kontekst miejski*, „Urbanistyka i Planowanie Przestrzenne”, No. 66, s. 41–59.
- Dyomin M., Habrel M. (2019a), *Powiązania miejsko-komunikacyjne w rozwiązywaniu problemów transportowych dużych miast*, „Urbanistyka i Planowanie Przestrzenne”, No. 69, s. 103–122.
- Habrel M., Cosjmiy M. (2019b), *Komponent emocjonalny w kształtowaniu obrazu miasta*, „Biuletyn Naukowy Budownictwa”, No. 4 (98), s. 73–86.

- Dyomin M., Marszał T., Habrel M. (2019d), *Wymagania i kryteria powstawania aglomeracji miejskich. Doświadczenia Polski i praktyka Ukrainy*, „Współczesne Problemy Architektury i Urbanistyki”, No. 55, s. 205–226.
- Dyomin M., Marszał T., Habrel M. (2020a), *Metropolie łódzkie i lwowskie: cechy formacji i rozwoju*, „Współczesne Problemy Architektury i Urbanistyki”, No. 56, s. 174–203.
- Habrel M. (2020c), *To the Concept „Lviv in XXI Century. Great and Majestic”*, „Architectural Studies”, No. 1, Vol. 2, Lviv, s. 123–132.
- Habrel M. (2020d), *Zmiany i przemiany w przestrzeni dużych miast. Analiza i uwzględnienie w uzasadnieniu sposobów rozwoju*, „Urbanistyka i Planowanie Przestrzenne”, No. 74, s. 49–64.
- Habrel M., Habrel M. (2020f), *Szkodliwość i tolerancja jako właściwości architektury*, „Urbanistyka i Planowanie Przestrzenne”, No. 73, s. 52–77.



---

## **ELŻBIETA KOBOJEK, dr hab.**

- na Uniwersytecie Łódzkim od 1 XII 1987 r.;
  - w Katedrze/Instytucie Zagospodarowania Środowiska i Polityki Przestrzennej od 1 II 2011 r.
- 

### **Wykształcenie**

- mgr geografii (specjalność: geomorfologia i paleogeografia czwartorzędu) – 1988, Wydział Biologii i Nauk o Ziemi, Uniwersytet Łódzki [praca magisterska: *Budowa geologiczna i rzeźba okolic Kochanowa nad górną Rawką*, promotor: doc. dr hab. Z. Klajnert];
- dr nauk o Ziemi w zakresie geografii – 1997, Wydział Biologii i Nauk o Ziemi, Uniwersytet Łódzki [rozprawa doktorska: *Morfogeneza doliny Rawki*; promotor: prof. nadzw. dr hab. Z. Klajnert];
- dr hab. nauk o Ziemi w zakresie geografii (geografii fizycznej, geomorfologii) – 2010, Wydział Nauk Geograficznych, Uniwersytet Łódzki [rozprawa habilitacyjna: *Naturalne uwarunkowania różnych reakcji rzek nizinnych na antropopresję na przykładzie środkowej Bzury i jej dopływów*].

### **Stanowiska i funkcje służbowe w UŁ**

- 1987–1988 asystent stażysta w Zakładzie Geomorfologii Instytutu Geografii Fizycznej i Kształtowania Środowiska;
- 1988–1998 asystent w Zakładzie Geomorfologii;
- 1998–2011 adiunkt w Zakładzie Geomorfologii;
- od 2011 profesor nadzwyczajny (od 2018 r. prof. UŁ) w Katedrze Zagospodarowania Środowiska i Polityki Przestrzennej;
- od 2012 kierownik Zakładu Fizjografii i Planowania Przestrzennego w Katedrze Zagospodarowania Środowiska i Polityki Przestrzennej;
- 2012–2016 kierownik ds. stacjonarnych i niestacjonarnych studiów I i II stopnia na międzywydziałowym kierunku gospodarka przestrzenna;

- od 2016 zastępca dyrektora Instytutu Zagospodarowania Środowiska i Polityki Przestrzennej;
- od 2016 prodziekan Wydziału Nauk Geograficznych.

### **Zainteresowania badawcze i dorobek naukowy**

Zainteresowania badawcze: środowisko przyrodnicze i jego przekształcenia spowodowane przez człowieka (i związana z tym popularyzacja wiedzy geograficznej). Dorobek naukowy obejmuje trzy grupy zagadnień:

- geomorfologia i paleogeografia (w pierwszym okresie zatrudnienia), w tym: rozwój dolin rzecznych na obszarach nizinnych, geneza i rozwój suchych dolin, postglacjalne przekształcenia rzeźby Wysoczyzny Rawskiej i Równiny Łowickiej; geneza tzw. wielkich stożków napływowych oraz współczesne procesy fluwialne na obszarach nizinnych;
- antropopresja w dolinach rzecznych w ujęciu historycznym, w tym wykorzystanie środowiska dolinnego dla potrzeb lokalizacji średnio-wiecznych budowli obronnych, środowiskowe skutki funkcjonowania młynów wodnych i regulacji rzek nizinnych;
- przyrodnicze uwarunkowania gospodarki przestrzennej.

### **Zakres prowadzonych zajęć dydaktycznych**

Fizjografia urbanistyczna, geomorfologia, gleboznawstwo, geografia fizyczna, historia i metodologia geografii, krajobrazy dolin rzecznych, procesy przyrodnicze a zagospodarowanie, przyrodnicze podstawy gospodarki przestrzennej.

### **Członkostwo i pełnione funkcje w organizacjach naukowych, redakcjach czasopism itp.**

- od 2011 członek Zespołu Problemowego ds. Kształcenia i Rozwoju Kadr z Zakresu Gospodarki Przestrzennej Komitetu Przestrzennego Zagospodarowania Kraju PAN;
- od 2012 członek zespołu redakcyjnego, sekretarz (2012–2013) i redaktor naczelny (2014–2017) czasopisma „Biuletyn Uniejowski”.

### **Kształcenie kadr**

Recenzent w dwóch przewodach doktorskich.

## **Międzynarodowa współpraca naukowa**

Udział w konferencjach naukowych w Czechach (1997), na Słowacji (1997) i na Ukrainie (2007) oraz warsztatach geomorfologicznych w Tunezji (2004), Maroku (2006) i Grecji (2014).

## **Wyróżnienia i odznaczenia**

Nagrody Rektora UŁ za działalność naukową (2001, 2006) i organizacyjną (2015, 2016), Złota Odznaka UŁ (2012), Medal Komisji Edukacji Narodowej (2014).

## **Wybrane publikacje**

Kobojek E. (2000), *Morfogeneza doliny Rawki*, „Acta Geographica Lodzienia”, t. 77, 157 ss.

Kobojek E., Klajnert Z. (2003), *The Origin and Age of Huge Alluvial Fans in the Eastern Part of the Warsaw–Berlin Pradolina*, „Quaestiones Geographicae”, t. 22, s. 17–28.

Kobojek E. (2004), *Środowiskowe skutki melioracji i regulacji rzek w dolinie Bzury w okolicach Łowicza*, „Acta Universitatis Lodziensis. Folia Geographica Physica”, z. 6, s. 31–46.

Kobojek E. (2005a), *Środowiskowe skutki reintrodukcji bobra (Castor fiber) w dolinie Rawki*, „Przegląd Geograficzny”, t. 77, z. 3, s. 383–396.

Kobojek E., Kobojek S. (2005b), *Doliny rzeczne regionu łódzkiego. Geneza, cechy przyrodnicze i antropogeniczne przekształcenia*, Uniwersytet Łódzki, Wydział Nauk Geograficznych, Łódź, 126 ss.

Kobojek E. (2006), *Rola plejstocenijskich procesów glacialnych i peryglacialnych w kształtowaniu rzeźby okolic Rawy Mazowieckiej i Skierniewic*, „Czasopismo Geograficzne”, t. 77, z. 4, s. 270–289.

Kobojek E. (2009), *Naturalne uwarunkowania różnych reakcji rzek nizinnych na antropopresję na przykładzie środkowej Bzury i jej dopływów*, Wydawnictwo Uniwersytetu Łódzkiego, Łódź, 203 ss.

Kobojek E. (2013b), *Problem przestrzennego rozwoju miast w dolinach rzecznych na przykładzie Łowicza i Uniejowa [w:] B. Więzik (red.), Prawne, administracyjne i środowiskowe uwarunkowania zagospodarowania dolin rzecznych*, Wyższa Szkoła Administracji w Bielsku-Białej, Bielsko-Biała, s. 15–26.

Kobojek E., Kobojek S. (2013c), *Środowisko przyrodnicze i problemy zagospodarowania pradolin*, „Studia KPZK PAN”, t. CLII, s. 358–369.

- Kobojek E. (2014), *The Evolution of Views Regarding the Origin of the Relief of Central Poland* [w:] E. Kobojek, T. Marszał (eds), *Origin of Relief of Central Poland and Its Anthropogenic Transformation in Łódź University Geographical Research*, Wydawnictwo Uniwersytetu Łódzkiego, Łódź, s. 9–28.
- Kobojek E. (2015), *Anthropogenic Transformation and the Possibility of Renaturalising Small Rivers and Their Valleys in Cities – Łódź and Lviv Examples*, „European Spatial Research Policy”, Vol. 22, No. 1, s. 45–60.
- Kobojek E. (2019), *Procesy geodynaiczne w przestrzeni zurbanizowanej*, Wydawnictwo Uniwersytetu Łódzkiego, Łódź, 270 ss.
- Kobojek E., Kobojek S. (2019), *Walory przyrodnicze i zagospodarowanie turystyczne wydmy śródlądowych na przykładzie regionu łódzkiego*, „Space – Society – Economy”, No. 29, s. 25–44.
- Kobojek E., Kobojek S. (2021), *Wydmy śródlądowe – środowisko przyrodnicze i działalność człowieka na przykładzie regionu łódzkiego*, Wydawnictwo Uniwersytetu Łódzkiego, Łódź, 155 ss.
- Kobojek E. (2021), *Wpływ terenów poeksploatacyjnych na rozwój przestrzenny i zagospodarowanie miasta na przykładzie Łodzi*, „Space – Society – Economy”, No. 32, s. 111–130.



---

## ZBIGNIEW MAKIEŁA, dr hab.

- ur. 21 X 1949 r. w Zawierciu;
  - na Uniwersytecie Łódzkim od 1 X 2001 r. do 30 IX 2002 r. (½ etatu);
  - w Katedrze Zagospodarowania Środowiska i Polityki Przestrzennej od 1 X 2001 r. do 30 IX 2002 r. (½ etatu).
- 

### Wykształcenie

- mgr geografii – 1975, Wydział Geograficzno-Biologiczny, Wyższa Szkoła Pedagogiczna im. Komisji Edukacji Narodowej w Krakowie [praca magisterska: *Ośrodek przemysłowy Zabrze*, promotor: prof. dr hab. L. Pakuła];
- dr nauk przyrodniczych w zakresie geografii – 1984, Wydział Geograficzno-Biologiczny, Wyższa Szkoła Pedagogiczna im. Komisji Edukacji Narodowej w Krakowie [rozprawa doktorska: *Związek infrastruktury technicznej i społecznej z rozwojem przemysłu w Rybnickim Okręgu Węglowym po II wojnie światowej*, promotor: prof. dr hab. L. Pakuła];
- dr hab. w zakresie geografii (geografii ekonomicznej) – 1999, Instytut Geografii i Przestrzennego Zagospodarowania PAN im. S. Leszczyńskiego w Warszawie [rozprawa habilitacyjna: *Infrastruktura techniczna w strukturze regionalnej Polski Południowo-Wschodniej*];
- profesor nauk ekonomicznych – 2015, Wydział Zarządzania, Uniwersytet Ekonomiczny w Krakowie.

### Stanowiska i funkcje służbowe w UŁ

- 2001–2002      profesor nadzwyczajny w Katedrze Zagospodarowania Środowiska i Polityki Przestrzennej UŁ (½ etatu).

### Zatrudnienie poza UŁ

- 1975–2005      Wyższa Szkoła Pedagogiczna im. KEN (Uniwersytet Pedagogiczny) w Krakowie;
- od 2000        Państwowa Wyższa Szkoła Techniczno-Ekonomiczna im. ks. Bronisława Markiewicza w Jarosławiu;
- 2004–2005      Uniwersytet Rzeszowski;
- 2006–2015      Krakowska Akademia im. A.F. Modrzewskiego;



- 2006–2007 Akademia Wychowania Fizycznego w Katowicach;
- od 2016 Uniwersytet Jagielloński.

### **Zainteresowania badawcze i dorobek naukowy**

Zainteresowania badawcze: zarządzanie przedsiębiorczością i innowacjami, zarządzanie miastem i regionem, gospodarka lokalna i regionalna. Autor ok. 180 prac naukowych, w tym ośmiu książek.

### **Zakres prowadzonych zajęć dydaktycznych**

Zarządzanie innowacjami, przedsiębiorczość, zarządzanie miastem, gospodarka regionalna, międzynarodowe stosunki gospodarcze.

### **Kształcenie kadr**

Promotor dwóch rozpraw doktorskich (S. Piróg, 2005; M. Wilczyńska, 2012).

### **Międzynarodowa współpraca naukowa**

Stáže naukowe na Uniwersytecie im. J. Komeńskiego w Bratysławie (1984) oraz na Uniwersytecie im. I. Franki we Lwowie (1989). Pobyty naukowe w Centrum „Euroregio”, Bocholt, Niemcy (1994); w King Alfred’s College, Winchester, Anglia (1994) oraz na uczelniach ukraińskich (Lwów, Tarnopol).

### **Wyróżnienia i odznaczenia**

Medal Komisji Edukacji Narodowej (1998), Złoty Krzyż Zasługi (2000), Nagroda Rektora Akademii Pedagogicznej im. Komisji Edukacji Narodowej w Krakowie (2001), medal „Vysoká škola medzinárodného podnikania ISM Slovakia v Prešove” (2008), doktorat honorowy Tarnopolskiego Instytutu Społecznych i Informatycznych Technologii, Tarnopol, Ukraina (2011).

### **Wybrane publikacje**


Makieła Z. (1999a), *Górny Śląsk*, WSiP, Warszawa, 107 ss.

Makieła Z. (1999b), *Infrastruktura techniczna w strukturze regionalnej Polski Południowo-Wschodniej*, Wydawnictwo Naukowe Akademii Ekonomicznej, Katowice, 186 ss.

Makieła Z., Rachwał T. (2002), *Podstawy przedsiębiorczości*, Nowa Era, Warszawa, 175 ss.

Makieła Z. (2008), *Przedsiębiorczość regionalna*, Difin, Warszawa, 198 ss.

- Makieła Z. (2009), *Polska potencjalnych metropolii – Polska Wschodnia* [w:] Z. Makieła (red.), *Potencjalne metropolie ze szczególnym uwzględnieniem Polski Wschodniej*, „Studia KPZK PAN”, t. CXXV, Warszawa, s. 92–107.
- Makieła Z. (2011), *Region, regionalizacja, polityka regionalna*, Wydawnictwo Państwowej Wyższej Szkoły Techniczno-Ekonomicznej w Jarosławiu, Jarosław, 246 ss.
- Makieła Z. (2012a), *Podstawy ekonomii* [w:] J. Dydenko (red.), *Szacowanie nieruchomości. Rzeczoznawstwo majątkowe*, Wolters Kluwer, Warszawa, s. 284–311.
- Makieła Z., Rachwał T. (2012b), *Krok w przedsiębiorczość. Podręcznik do podstaw przedsiębiorczości dla szkół ponadgimnazjalnych*, Nowa Era, Warszawa, 232 ss.
- Makieła Z. (2013a), *Przedsiębiorczość i innowacyjność – koncepcja i uwarunkowania rozwoju regionu*, „Przegląd Organizacji”, nr 2, s. 30–36.
- Makieła Z. (2013b), *Przedsiębiorczość i innowacyjność terytorialna (region w warunkach konkurencji)*, Wydawnictwo C.H. Beck, Warszawa, 257 ss.
- Makieła Z., Bielecka P. (2014), *Ekorozwój w planowaniu przestrzennym Krakowa* [w:] Z. Makieła (red.), *Innowacje w procesie zarządzania regionem*, Oficyna Wydawnicza AFM, Kraków, s. 79–110.
- Makieła Z. (2015), *Entrepreneurship and Innovation as a Factor in the Competitiveness of Local Authority Units* [w:] J. Kaczmarek, P. Krzeмиński (eds), *Development, Innovation and Business Potential in View of Economic Changes*, Foundation of the Cracow University of Economics, Kraków, s. 47–55.



---

**TADEUSZ MARSZAŁ,**  
**prof. dr hab.**

- ur. 12 II 1952 r. w Łodzi;
  - na Uniwersytecie Łódzkim od 1 X 1974 r.;
  - w Zakładzie/Katedrze/Instytucie Zagospodarowania Środowiska i Polityki Przestrzennej od 1 X 1991 r.
- 

### **Wykształcenie**

- mgr ekonomii (specjalizacja: ekonomika handlu zagranicznego) – 1974, Wydział Ekonomiczno-Socjologiczny, Uniwersytet Łódzki [praca magisterska: *Kryzys walutowy świata kapitalistycznego. Przyczyny i skutki*, promotor: doc. dr Z. Szczakowski];
- dr nauk geograficznych – 1982, Wydział Biologii i Nauk o Ziemi, Uniwersytet Łódzki [rozprawa doktorska: *Zmiany w strukturze przestrzennej włókiennictwa na świecie w latach sześćdziesiątych–siedemdziesiątych*, promotor: prof. dr L. Straszewicz];
- dr hab. nauk przyrodniczych w zakresie geografii (geografii ekonomicznej) – 1990, Wydział Biologii i Nauk o Ziemi, Uniwersytet Łódzki [rozprawa habilitacyjna: *Konsumpcja jako czynnik kształtujący strukturę przestrzenną przemysłu włókienniczo-odzieżowego*];
- profesor nauk o Ziemi (geografia społeczno-ekonomiczna) – 2002, Uniwersytet Łódzki.

### **Stanowiska i funkcje służbowe w UŁ**

- 1974–1975      asystent w Zakładzie Geografii Ekonomicznej i Organizacji Przestrzeni;
- 1975–1983      starszy asystent w Zakładzie (od 1981 r. Instytucie) Geografii Ekonomicznej i Organizacji Przestrzeni;
- 1983–1991      adiunkt w Zakładzie Lokalizacji Produkcji i Gospodarki Przestrzennej Instytutu Geografii Ekonomicznej i Organizacji Przestrzeni;
- 1991–1997      adiunkt w Zakładzie Zagospodarowania Środowiska i Polityki Przestrzennej;

- 1997–2003 profesor nadzwyczajny w Zakładzie (od 2003 r. Katedrze) Zagospodarowania Środowiska i Polityki Przestrzennej;
- od 2003 profesor zwyczajny w Katedrze (od 2016 r. Instytucie) Zagospodarowania Środowiska i Polityki Przestrzennej;
- 1990–1993 prodziekan Wydziału Biologii i Nauk o Ziemi;
- od 1991 kierownik Zakładu (od 2002 r. Katedry, od 2016 r. dyrektor Instytutu) Zagospodarowania Środowiska i Polityki Przestrzennej;
- od 1995 kierownik Ośrodka Badawczego Europejskiej Polityki Przestrzennej i Rozwoju Lokalnego;
- 2001–2002 prodziekan Wydziału Nauk Geograficznych;
- 2007–2008 kierownik ds. stacjonarnych i niestacjonarnych studiów I i II stopnia na międzywydziałowym kierunku gospodarka przestrzenna;
- 2008–2016 dziekan Wydziału Nauk Geograficznych.

### **Zatrudnienie poza UŁ**

- 1994–1995 Wydział Zarządzania Politechniki Łódzkiej;
- 1995–1996 *visiting professor* na Université de Poitiers we Francji
- 1997–2006 Wyższa Szkoła Ekonomiczno-Humanistyczna w Skierniewicach.

### **Zainteresowania badawcze i dorobek naukowy**

Zainteresowania badawcze: geografia ekonomiczna i gospodarka przestrzenna, geografia ludności i osadnictwa, a zwłaszcza:

- geografia ekonomiczna, w szczególności przemysłu i budownictwa (m.in. struktura przestrzenna i uwarunkowania lokalizacyjne przemysłu włókienniczo-odzieżowego, zróżnicowanie przestrzenne budownictwa mieszkaniowego w Polsce i w aglomeracji łódzkiej), przestrzenne aspekty przedsiębiorczości, lokalizacja działalności gospodarczej;
- polityka przestrzenna i zagospodarowanie przestrzenne, zwłaszcza na szczeblu lokalnym (uwarunkowania rozwoju, rola w organizacji przestrzeni, struktura przestrzenna i zagospodarowanie małych miast, struktura przestrzeni miejskiej Łodzi), procesy metropolizacji;
- badania przestrzenne emigracji polskiej (ludności pochodzenia polskiego we Francji) oraz mniejszości niemieckiej w Polsce;
- dziedzictwo kulturowe i historia regionalna.

Autor (bądź współautor) ponad 200 publikacji naukowych (w tym kilku książek), wydawanych także we Francji, w Hiszpanii, Belgii, USA, Holandii, Indiach, Norwegii, Niemczech, Izraelu i na Ukrainie, redaktor (bądź współredaktor) ponad 50 wydawnictw zwartych.

### **Zakres prowadzonych zajęć dydaktycznych**

Gospodarka przestrzenna, teoria lokalizacji, geografia ekonomiczna, geografia przemysłu, geografia transportu i usług, podstawy ekonomii.

### **Członkostwo (z wyboru) i pełnione funkcje w organizacjach naukowych, redakcjach czasopism itp.**

- 1984–1986 członek Komisji Rewizyjnej Oddziału Łódzkiego PTG;
- 1981–1993 sekretarz Międzynarodowej Stałej Grupy Roboczej Geografii Włókiennictwa;
- 1983–1987 sekretarz Interdyscyplinarnego Zespołu Naukowo-Badawczego Romańskich Krajów Europy Zachodniej w UŁ;
- 1986–1990 członek i kierownik (1988–1990) Zespołu Badań Przestrzennych Emigracji Polskiej w UŁ;
- 1986–1993 członek komitetu redakcyjnego, sekretarz (1986–1990) i redaktor naczelny (1990–1993) czasopisma „Problems in Textile Geography”;
- 1990–2011 przedstawiciel polskich uczelni, członek Rady Reprezentantów (1990–1994, 1996–2011) i wiceprezydent (1994–1996) Association of European Schools of Planning;
- od 1993 członek zarządu Komisji Geografii Przemysłu PTG;
- od 1993 członek, przewodniczący Zespołu Problemowego ds. Obszarów Miejskich i Metropolitalnych (2003–2011) oraz członek prezydium (2011–2019) Komitetu Przestrzennego Zagospodarowania Kraju przy Prezydium PAN;
- od 1994 redaktor czasopisma „European Spatial Research and Policy”;
- 1996–1998 członek Wojewódzkiej Komisji Urbanistyczno-Plani-stycznej woj. łódzkiego;
- 1997–1998 członek Zespołu ds. Odpadów Komunalnych przy Prezydencie m. Łodzi;

- od 1997 członek rady redakcyjnej „Acta Universitatis Lodzianis. Folia Geographica Socio-Oeconomica”;
- od 2000 członek rady redakcyjnej serii wydawniczej „Prace Komisji Geografii Przemysłu PTG”;
- od 2001 redaktor rocznika „Biuletyn Szadkowski”;
- od 2004 członek rady naukowej Institute for Regional Development Studies w Kanpur, Indie;
- od 2004 członek rady redakcyjnej „Regional Symbiosis” (Kanpur, Indie);
- 2005–2016 członek Senatu Uniwersytetu Łódzkiego;
- 2007–2012 członek i wiceprzewodniczący Miejskiej Komisji Urbanistyczno-Architektonicznej przy Prezydencie Miasta Łodzi;
- 2010-2019 członek rady redakcyjnej czasopisma „Tér és Társadalom” („Space and Society”), Budapeszt (Węgry);
- od 2011 członek zarządu Stowarzyszenia Gospodarka Przestrzenna z siedzibą w Poznaniu;
- 2011–2012 członek Naukowej Rady Programowej „Strategii Rozwoju Województwa Łódzkiego na lata 2007–2020”;
- 2011–2019 członek rady redakcyjnej „Studia Regionalia KPZK PAN”, wydawnictwa KPZK;
- 2011–2019 członek rady redakcyjnej „Studia KPZK”;
- 2011–2019 członek rady redakcyjnej „Biuletynu KPZK PAN”;
- 2012–2013 członek Panelu Głównego Studium Rozwoju Łódzkiego Obszaru Metropolitalnego (Zarządu Województwa Łódzkiego);
- 2012–2016 członek Komitetu Nauk Geograficznych PAN;
- od 2012 członek redakcji i redaktor naczelny (2012–2013) czasopisma „Biuletyn Uniejowski”;
- od 2017 przewodniczący rady naukowej Interdyscyplinarnego Centrum Studiów Miejskich Uniwersytetu Łódzkiego.

### **Kształcenie kadr**

Promotor 10 rozpraw doktorskich: J. Ferenc (2002), K. Milewskiej (2008), B. Bartosiewicz (2008), M. Lamprechta (2010), A. Ogrodowczyk (2011), I. Pielesiak, (2012), S. Wiśniewskiego (2014), M. Borowskiej (2014), M. Turczyna (2016) i I. Dureckiej (2017). Recenzent w dwóch przewodach doktorskich, w siedmiu habilitacyjnych oraz w siedmiu

postępowaniach o tytuł profesora. Promotor doktoratu honoris causa Uniwersytetu Łódzkiego – prof. Pieter H. Pellenbarg z Uniwersytetu w Groningen, Holandia (2012).

### **Międzynarodowa współpraca naukowa**

Staże naukowe na uniwersytetach: Université Jean Moulin – Lyon III (1981), University of Oxford (1990), ENTPE, Lyon (1995) i na Politechnice Berlińskiej (1996). Pobyty naukowe, udział w konferencjach i wykłady na licznych uczelniach europejskich, a także w Gruzji, Japonii, Chinach, USA, RPA, Kanadzie, Australii, Nowej Zelandii, Brazylii, Turcji i Izraelu. Koordynacja międzynarodowego projektu realizowanego w ramach programu Tempus we współpracy z uczelniami w Paryżu, Berlinie, Madrycie, Lyonie i Bari – kształcenie kadr dla potrzeb administracji lokalnej i regionalnej (1994–1997). Organizacja prac Międzynarodowej Stałej Grupy Roboczej Geografii Włókiennictwa (1981–1993). Udział w pracach międzynarodowej organizacji szkół planowania Association of European Schools of Planning (w tym organizacja kongresu AESOP, Łódź 1993). Współpraca z uczelniami europejskimi w ramach publikacji czasopisma „European Spatial Research and Policy”.

### **Wyróżnienia i odznaczenia**

Złota Odznaka UŁ (1994), Srebrny (1995) i Złoty (2005) Krzyż Zasługi, odznaczenie „Za Zasługi dla Miasta Łodzi” (2003), Medal Komisji Edukacji Narodowej (2006), Nagroda Generalnego Konserwatora Zabytków oraz Stowarzyszenia Konserwatorów Zabytków za publikację „Biuletynu Szadkowskiego” (2012), kilkanaście Nagród Rektora UŁ za osiągnięcia w pracy naukowej, dydaktycznej i organizacyjnej.

### **Wybrane publikacje**

Marszał T. (1986), *Beaulieu – osada górnicza i skupisko Polonii*, „Przegląd Polonijny”, No. 4, s. 5–26.

Marszał T. (1988), *The Role of Distance between Textile Manufacturing and Consumption: Advantages of Juxtaposition*, „Problems in Textile Geography”, No. 2, s. 5–24.

Marszał T. (1990), *Konsumpcja jako czynnik kształtujący strukturę przestrzenną przemysłu włókienniczo-odzieżowego*, Wydawnictwo Uniwersytetu Łódzkiego, Łódź, 237 ss.

- Marszał T. (1995), *Szadek. Monografia miasta*, Urząd Miasta i Gminy Szadek, Szadek, 131 ss.
- Marszał T. (1997), *Integration Processes and Foreign Investments in Central Europe: A Regional Perspective* [w:] M. Chatterji (ed.), *Regional Science: Perspectives for the Future*, Macmillan and St Martin's Press, New York, s. 272–288.
- Marszał T. (1998), *Les problemes de protection de l'environnement dans le developpement spatial de Łódź*, „Norois. Revue geographique de l'ouest et des pays de l'Atlantique Nord”, Vol. 45, No. 179, Juillet-Septembre, s. 385–406.
- Wersja angielska:** Marszał T. (2000), *Environmental Problems in the Spatial Development of the City of Łódź* [w:] D. Miller, G. de Roo (eds), *Resolving Urban Environmental and Spatial Conflicts*, GeoPress, Groningen, s. 63–76.
- Wersja zmieniona i uzupełniona:** Marszał T. (2001), *Environmental and Spatial Aspects of Urban Development in the Łódź Agglomeration* [w:] R.B. Singh (ed.), *Urban Sustainability in the Context of Global Change*, Oxford and IBH Publishing Co. Pvt. Ltd., New Delhi, s. 119–133.
- Marszał T. (ed.) (2001a), *Atlas of Polish Emigration in France*, Stowarzyszenie Wspólnota Polska, Uniwersytet Łódzki, Łódź, 73 ss.
- Marszał T. (2001b), *Polska geografia przemysłu i budownictwa w XX w. – sylwetki*, Łódź–Warszawa–Kraków, 164 ss.
- Marszał T. (2003), *Some Remarks on Entrepreneurship in Poland. Experiences of Small and Medium Enterprises in the Last Decade* [w:] T. Marszał (ed.), *Spatial Aspects of Entrepreneurship*, „Studia Regionalia KPZK PAN”, Vol. 13, s. 37–50.
- Marszał T. (2004), *Policy Recommendations and Implementation of Local Agenda 21 – the Example of Lodz (Poland)* [w:] E. Feitelson (ed.), *Advancing Sustainability at the Sub-National Level. The Potential and Limitations of Planning*, Ashgate, Jerusalem, s. 115–126.
- Marszał T. (2005), *Funkcje obszaru metropolitalnego Łodzi* [w:] K. Bald, T. Markowski (red.), *Obszar metropolitalny Łodzi – wyzwania i problemy*, „Biuletyn KPZK PAN”, z. 215, s. 48–72.
- Markowski T., Marszał T. (2006), *Metropolie, obszary metropolitalne, metropolizacja*, KPZK PAN, Warszawa, 25 ss.
- Wersja ukraińska:** Markowski T., Marszał T. (2014), *Metropolii, metropolijny prostori, metropolizacja. Osnowni ponijatia ta problemy* (tłum. z jęz. polskiego), Lviv, 44 ss.



- Marszał T. (2008), *Metropolitan Processes in European Space – From the Perspective of Central and East Europe*, „Regional Symbiosis”, Vol. 16, Kanpur (India), s. 1–10.
- Marszał T. (2012), *Szadkowski słownik biograficzny – średniowiecze i renesans*, Wydawnictwo Uniwersytetu Łódzkiego, Łódź, 188 ss.
- Marszał T. (2013), *Some Remarks on Cooperation of Cities and Cohesion of Multipolar Metropolitan Areas in Poland*, „Studia Regionalia KPZK PAN”, Vol. 38, s. 22–31.
- Marszał T. (oprac.) (2016a), *Łódzki ośrodek geografii społeczno-ekonomicznej (1945–2015)*. W stulecie urodzin profesora Ludwika Straszewicza, Wydawnictwo Uniwersytetu Łódzkiego, Łódź, 271 ss.
- Marszał T. (2016b), *Miasto – region – gospodarka w badaniach Profesora Ludwika Straszewicza* [w:] T. Marszał (red.), *Miasto – region – gospodarka w badaniach geograficznych*. W stulecie urodzin Profesora Ludwika Straszewicza, Wydawnictwo Uniwersytetu Łódzkiego, Łódź, s. 11–30.
- Marszał T. (2017), *Łódź Metropolitan Area: Delimitation, Planning and Development*, „Geographia Polonica”, Vol. 90, issue 3, s. 281–300.
- Marszał T. (2020), *Mniejszość niemiecka w Polsce Środkowej – geneza, rozmieszczenie i struktura od końca XVIII w. do II wojny światowej*, Łódź, 378 ss.
- Marszał T. (2022), *The Role of Spatial Planning in the Organization of Poland's Space in 1945–1975* [w:] D. Briesen and W. Strubelt (eds), *A New Beginning? Spatial Planning and Research in Europe between 1945 and 1975*, Campus Verlag – University of Chicago Press, s. 51–64.



---

## **STANISŁAW MORDWA, dr hab.**

- ur. 3 VII 1967 r. w Przasnyszu;
  - na Uniwersytecie Łódzkim od 1 X 1991 r.;
  - w Katedrze/Instytucie Zagospodarowania Środowiska i Polityki Przestrzennej od 1 II 2016 r.
- 

### **Wykształcenie**

- mgr geografii – 1991, Wydział Biologii i Nauk o Ziemi, Uniwersytet Łódzki [praca magisterska: *Wyobrażenia przestrzeni miejskiej Łodzi*, promotor: doc. dr hab. S. Pączka];
- dr nauk o Ziemi w zakresie geografii – 2000, Wydział Biologii i Nauk o Ziemi, Uniwersytet Łódzki [rozprawa doktorska: *Wyobrażenia przestrzenne o miastach Polski Środkowej*, promotor: prof. nadzw. dr hab. J. Dzieciuchowicz];
- dr hab. nauk o Ziemi w zakresie geografii (geografii społeczno-ekonomicznej) – 2015, Wydział Nauk Geograficznych, Uniwersytet Łódzki [rozprawa habilitacyjna: *Przestępczość i poczucie bezpieczeństwa w przestrzeni miasta. Przykład Łodzi*].

### **Stanowiska i funkcje służbowe w UŁ**

- 1991–1992      asystent stażysta w Zakładzie Lokalizacji Produkcji i Gospodarki Przestrzennej;
- 1992–1999      asystent w Zakładzie Lokalizacji Produkcji i Gospodarki Przestrzennej (od 1994 r. Katedra Gospodarki Przestrzennej i Planowania Regionalnego, od 1997 r. Katedra Gospodarki Przestrzennej i Planowania Przestrzennego);
- 1999–2000      wykładowca w Katedrze Gospodarki Przestrzennej i Planowania Przestrzennego;
- 2000–2016      adiunkt w Katedrze Gospodarki Przestrzennej i Planowania Przestrzennego (od 2013 r. Katedra Studiów Ludnościowych i Badań nad Usługami);
- 2016              adiunkt w Katedrze Zagospodarowania Środowiska i Polityki Przestrzennej;

- od 2016                    profesor nadzwyczajny (od 2018 r. prof. Uł) w Katedrze (od 2016 r. w Instytucie) Zagospodarowania Środowiska i Polityki Przestrzennej.

### **Zainteresowania badawcze i dorobek naukowy**

Zainteresowania badawcze: geografia społeczno-ekonomiczna, a zwłaszcza geografia percepcji (wyobrażenia przestrzenne, ich struktury i zróżnicowanie) oraz geografia przestępczości (organizacja i funkcjonowanie bezpieczeństwa publicznego, struktura przestrzenna i uwarunkowania społeczno-demograficzne przestępczości, poczucie bezpieczeństwa, postrzeganie zagrożeń społeczno--przestrzennych). Badania prowadzone przy wykorzystaniu modeli naturalistycznego i humanistycznego, z zastosowaniem oryginalnego modelu badań empirycznych. Podejmowane zagadnienia naukowe wpisują się w problematykę badania warunków i jakości życia mieszkańców miast.

### **Zakres prowadzonych zajęć dydaktycznych**

Geografia społeczna, metody analizy przestrzennej, geografia przestępczości, geografia percepcji, kształtowanie przestrzeni bezpiecznej, kartografia tematyczna.

### **Członkostwo (z wyboru) i pełnione funkcje w organizacjach naukowych, redakcjach czasopism itp.**

- od 2010                    członek rady naukowej, a także redaktor tematyczny czasopisma „Space – Society – Economy”;
- od 2013–2020            członek rady naukowej „Acta Geographica Lodziensis. Folia Geographica Socio-Oeconomica”;
- od 2016                    członek rady naukowej „Konwersatorium Wiedzy o Mieście”;
- 2016–2020                członek Senatu Uniwersytetu Łódzkiego.

### **Międzynarodowa współpraca naukowa**

Staż naukowy w University of Portsmouth (1994).

### **Wyróżnienia i odznaczenia**

Nagroda Towarzystwa Urbanistów Polskich (1991), Nagrody Rektora UŁ za osiągnięcia naukowe (1998, 2004, 2015), srebrny medal „Za Długoletnią Służbę” (2014), Medal Komisji Edukacji Narodowej (2017).

## Wybrane publikacje

- Mordwa S. (2003), *Wyobrażenia przestrzeni miast Polski Środkowej. Na podstawie badań grupy młodzieży licealnej*, Wydawnictwo Uniwersytetu Łódzkiego, Łódź, 177 ss.
- Dzieciuchowicz J., Klima E., Mordwa S., Retkiewicz W. (2004), *Rola wyznań religijnych w kształtowaniu przestrzeni miejskiej Łodzi*, Wydawnictwo Uniwersytetu Łódzkiego, Łódź, 170 ss.
- Mordwa S. (2010), *Poczucie bezpieczeństwa mieszkańców wybranych osiedli w Łodzi* [w:] M. Madurowicz (red.), *Wartościowanie współczesnej przestrzeni miejskiej*, Wydział Geografii i Studiów Regionalnych Uniwersytetu Warszawskiego i Urząd Miasta Stołecznego Warszawy, Warszawa, s. 307–316.
- Mordwa S. (2012), *Struktura i typologia przestrzenna przestępczości w Polsce – przykład wykorzystania walidacji liczby skupień w metodzie k-średnich*, „Acta Universitatis Lodzianae. Folia Geographica Socio-Oeconomica”, nr 12, s. 89–110.
- Mordwa S. (2013a), *Age and Sex Patterns of Persons Suspected of Committing Offences in Łódź*, „Space – Society – Economy”, No. 12, s. 75–91.
- Mordwa S. (2013b), *Przestępczość i poczucie bezpieczeństwa w przestrzeni miasta. Przykład Łodzi*, Wydawnictwo Uniwersytetu Łódzkiego, Łódź, 249 ss.
- Mordwa S. (2014), *Dysproporcje przestrzenne wybranych zjawisk patologii społecznych w Łodzi* [w:] A. Suliborski, M. Wójcik (red.), *Dysproporcje społeczne i gospodarcze w przestrzeni Łodzi. Czynniki, mechanizmy, skutki*, Wydawnictwo Uniwersytetu Łódzkiego, Łódź, s. 277–303.
- Mordwa S. (2015a), *Przestępczość w dużym mieście. Analizy przestrzenne* [w:] L. Smolak, W. Kustra (red.), *Bezpieczne miasta. Współczesne zagrożenia i wyzwania*, Wydawnictwo Akademii Obrony Narodowej, Warszawa, s. 35–51.
- Mordwa S. (2015c), *Techniki GIS – w poszukiwaniu hot spotów przestępczości*, „Archiwum Kryminologii”, t. 37, s. 279–302.
- Mordwa S. (2016), *The Geography of Crime in Poland and Its Interrelations with Other Fields of Study*, „Geographia Polonica”, Vol. 89, No. 2, s. 187–202.
- Mordwa S. (2017), *Zagrożenia ładu społeczno-przestrzennego w Kołobrzegu*, „Studia Ekonomiczne”, nr 327, s. 7–27.
- Mordwa S. (2017), *Obszary koncentracji bezrobocia w przestrzeni Łodzi*, „Studia Miejskie”, nr 26, s. 39–50.

Mordwa S., Laskowska P., *Environmental Crime Predictors and the Spatial Distribution of Crime. The Case of Stare Baluty in Lodz, Poland*, „Space – Society – Economy”, No. 31, s. 121–136.

Mordwa S., Laskowska P. (2020), Czynniki zagrożeń przestępczością w przestrzeni miasta, „Archiwum Kryminologii”, t. XLII, nr 2, s. 67–98.

Mordwa S., Ostrowska M. (2020), *The Influence of Land Cover on the Spatial Distribution of Fire Sites: A Case Study of Łódzkie Voivodeship, Poland*, „European Spatial Research and Policy”, Vol. 27, No. 2, s. 67–98.



---

## **BOHDAN POSATSKYY,**

### **prof. dr, inż. arch.**

- ur. 19 VI 1942 r. w Rzeszowie – zm. 17 X 2020 r. we Lwowie;
  - na Uniwersytecie Łódzkim od 1 X 1995 r. do 30 IX 2003 r. (½ etatu);
  - w Zakładzie/Katedrze Zagospodarowania Środowiska i Polityki Przestrzennej od 1 X 1995 r. do 30 IX 2003 r. (½ etatu).
- 

### **Wykształcenie**

- mgr architektury – 1965, Wydział Budownictwa, Politechnika Lwowska [praca magisterska: *Studencki dom akademicki z restauracją*, promotor: prof. J. Bagieński];
- dr nauk technicznych (specjalność: architektura) – 1972, Wydział Architektury, Wileński Instytut Budownictwa [rozprawa doktorska: *Historyczno-architektoniczne zespoły w kształtowaniu kompozycji przestrzennej współczesnego miasta (z doświadczeń rekonstrukcji małych i średnich miast zachodnich obwodów Ukrainy)*, promotor: doc. dr arch. A. Rudnytskyi];
- profesor nauk technicznych w zakresie architektury i urbanistyki – 2003, Politechnika Lwowska.

### **Stanowiska i funkcje służbowe w UŁ**

- 1995–2003      profesor nadzwyczajny w Zakładzie (Katedrze) Zagospodarowania Środowiska i Polityki Przestrzennej (½ etatu).

### **Zatrudnienie poza UŁ**

- 1965–1967      biuro projektowe Ukrdiprosilhosp;
- od 1970          Katedra Urbanistyki Politechniki Lwowskiej.

### **Zainteresowania badawcze i dorobek naukowy**

Zainteresowania badawcze to przede wszystkim problematyka urbanistyczna. Autorytet i znawca zagadnień dotyczących rozwoju miast Ukrainy Zachodniej oraz historii rozwoju przestrzennego i dziedzictwa

kulturowego Lwowa. Kierownik i konsultant naukowy projektów badawczych, m.in: kształtowania stref ruchu pieszego w historycznym centrum Lwowa, zagospodarowania stref wypoczynku na terenie Karpackiego Parku Narodowego, zagospodarowania terenów przyfabrycznych zakładów przemysłowych we Lwowie oraz zagospodarowania miast w obwodzie lwowskim (Radechowaj i Brody). Autor (bądź współautor) około 200 publikacji naukowych (głównie w języku ukraińskim i rosyjskim), także opracowań opublikowanych w Polsce (w języku polskim i angielskim).

### **Zakres prowadzonych zajęć dydaktycznych**

Dziedzictwo kulturowe, urbanistyka, metody inwentaryzacji urbanistycznej, architektura krajobrazu, polityka przestrzenna i środowiskowa, krajobraz kulturowy – stan, kształtowanie i ochrona.

### **Członkostwo (z wyboru) i pełnione funkcje w organizacjach naukowych, redakcjach czasopism itp.**

- 1983–1988 oraz 1999–2002 członek zarządu Lwowskiego Oddziału Stowarzyszenia Architektów Ukrainy;
- od 1990 członek korespondencyjny (do 2011 r.) i rzeczywisty (od 2011 r.) Towarzystwa Naukowego im. T. Szewczenki (Komisja Architektury i Urbanistyki);
- 1995–2006 członek Rady Urbanistycznej przy Głównym Architekcie Lwowa.

### **Kształcenie kadr**

Promotor trzech rozpraw doktorskich – I. Chernyak (1990), Z. Malla (1991), H. Harchuk (2005). Recenzent w 14 przewodach doktorskich.

### **Międzynarodowa współpraca naukowa**

Staże naukowe w Moskwie (1973, 1978), w Gliwicach (1992) oraz w Warszawie (1995). Rozległe kontakty z polskimi uczelniami.

### **Wyróżnienia i odznaczenia**

Odnaczenie Ministerstwa Oświaty Ukrainy za osiągnięcia naukowe i pedagogiczne (2014), medal „25 Lat Niepodległości Ukrainy” (2016) przyznawany przez prezydenta Ukrainy, medal „Universitatis Lodziensis Amico” (2019).

## Wybrane publikacje

- Posatskyy B., Majka S. (1999), *Lwów w starej i nowej szacie*, Rzeszowski Oddział Stowarzyszenia „Wspólnota Polska”, Rzeszów, 191 ss.
- Posatskyy B. (2006), *Dziedzictwo kulturowe w rozwoju przestrzennym miast Zachodniej Ukrainy (w drugiej połowie XX wieku)*, „Teki Komisji Urbanistyki i Architektury”, t. 36–37, s. 27–47.
- Posatskyy B. (2007a), *Problemy urbanistyczne Obszaru Metropolitalnego Lwowa*, „Biuletyn KPZK PAN”, z. 230, Warszawa, s. 215–228.
- Posatskyy B. (2007b), *Prostir mista i miśka kultura (na złami 20–21 st.)*, Lwów, 208 ss.
- Posatskyy B. (2008), *Architektura totalitaryzmu: 1940–1956* [w:] J. Biriulow (red.), *Architektura Lwowa. Czas i style. XIII–XXI w.*, Wydawnictwo „Centrum Europy”, Lwów, s. 578–605.
- Posatskyy B. (2010), *Osnovy urbanistyky. Terytorialne i prostorowe planuwannia*, Lwów, 344 ss.
- Posatskyy B. (2010), *Genesis and Problems of Spatial Development of Big Cities in Ukraine – The Example of Lviv* [w:] T. Marszał, M. Habrel (eds), *Spatial Development of Polish and Ukrainian Big Cities at the Beginning of the 21<sup>st</sup> Century*, Wydawnictwo Uniwersytetu Łódzkiego, Łódź, s. 63–81.
- Posatskyy B. (2013), *Origins and Spatial Development of Lviv* [w:] M. Habrel, E. Kobjek (eds), *Lviv and Lodz at the Turn of 20<sup>th</sup> Century. Historical Outline and Natural Environment*, Wydawnictwo Uniwersytetu Łódzkiego, Łódź, s. 41–74.
- Posatskyy B. (2013), *Revitalization of Urban Space of Lviv* [w:] M. Habrel, A. Wojnarowska (eds), *Lviv and Łódź at the Turn of 20<sup>th</sup> Century. Spatial Development and Functional Structure of Urban Space*, Wydawnictwo Uniwersytetu Łódzkiego, Łódź, s. 67–99.
- Posatskyy B. (2014), *Lviv (Urban Development of Lviv in 20 c. and in Beginning 21 c.)* [w:] *Ukrainian Historic Towns Atlas, Vol. 1*, Kyiv, s. 58–74.





---

## **AGNIESZKA ROCHMIŃSKA, dr hab.**

- ur. 25 IX 1969 r. w Rawie Mazowieckiej;
  - na Uniwersytecie Łódzkim od 14 III 2000 r.;
  - w Katedrze/Instytucie Zagospodarowania Środowiska i Polityki Przestrzennej od 1 II 2016 r.
- 

### **Wykształcenie**

- mgr geografii (w zakresie geografii regionalnej społeczno-ekonomicznej – 1993, Wydział Biologii i Nauk o Ziemi, Uniwersytet Łódzki [praca magisterska: *Przemiany społeczno-gospodarcze pogranicza łęczycko-mazowieckiego w aspekcie rozwoju wielkich miast: Warszawy i Łodzi*, promotor: dr M. Sobczyński];
- dr nauk o Ziemi w zakresie geografii – 2000, Wydział Nauk Geograficznych, Uniwersytet Łódzki [rozprawa doktorska: *Administracyjno-polityczna regionalizacja Polski – analiza procesów przestrzennych*, promotor: prof. dr. hab. K. Heffner];
- dr hab. nauk o Ziemi w zakresie geografii (geografia społeczno-ekonomiczna) – 2014, Wydział Nauk Geograficznych, Uniwersytet Łódzki [rozprawa habilitacyjna: *Atrakcyjność łódzkich centrów handlowych oraz zachowania nabywcze i przestrzenne ich klientów*].

### **Stanowiska i funkcje służbowe w UŁ**

- 2000–2015      adiunkt w Katedrze Gospodarki Przestrzennej i Planowania Przestrzennego (od 2013 r. Katedra Studiów Ludnościowych i Badań nad Usługami);
- 2015–2016      kierownik Katedry Studiów Ludnościowych i Badań nad Usługami;
- 2016–2020      kierownik ds. stacjonarnych i niestacjonarnych studiów I i II stopnia na kierunku gospodarka przestrzenna;
- 2016–2020      członek rady programowej kierunku gospodarka przestrzenna;

- 2016–2020 członek Wydziałowej Komisji ds. Jakości Kształcenia;
- 2016–2021 kierownik Zakładu Geografii Ekonomicznej i Polityki Społecznej w Katedrze Zagospodarowania Środowiska i Polityki Przestrzennej;
- od 2016 profesor nadzwyczajny (od 2018 r. prof. UŁ) w Katedrze Studiów Ludnościowych i Badań nad Usługami;
- od 2016 profesor nadzwyczajny (od 2018 r. prof. UŁ) w Katedrze Zagospodarowania Środowiska i Polityki Przestrzennej;
- od 2016 członek rady programowej studiów doktoranckich.

### **Zatrudnienie poza UŁ**

- 1993–1995 Zespół Szkół Zawodowych nr 1 w Białej Rawskiej.

### **Zainteresowania badawcze i dorobek naukowy**

Zainteresowania badawcze: geografia usług, geografia społeczna i gospodarka przestrzenna, a zwłaszcza problematyka:

- rozwoju i przekształceń w sektorze usługowym, głównie wielkopowierzchniowych kompleksów handlowych (centra handlowe jako przestrzenie hybrydowe i jako miejsca spędzania wolnego czasu);
- zachowań nabywczych i przestrzennych klientów centrów handlowych oraz ich oddziaływanie na otoczenie;
- jakości życia w blokowiskach, determinant jakości życia (więzi sąsiedzkie, dywersyfikacja przestrzeni o różnej jakości);
- wpływu inwestycji na środowisko przyrodnicze i antropogeniczne;
- krajobrazu kulturowego, szczególnie terenów zieleni;
- samorządu terytorialnego i strategii rozwoju gmin.

### **Zakres prowadzonych zajęć dydaktycznych**

Planowanie przestrzenne (regionalne i miejscowe), geografia usług, lokalizacja działalności gospodarczej, infrastruktura społeczna, zagospodarowanie przestrzeni miast, samorząd terytorialny i gospodarka komunalna, strategia rozwoju gmin, geografia społeczno-ekonomiczna, metodyka badań w gospodarce przestrzennej, architektura krajobrazu.

### **Międzynarodowa współpraca naukowa**

Udział w konferencjach naukowych we Lwowie (2018) i w Iwano-Frankowsku (2019).

## **Członkostwo (z wyboru) i pełnione funkcje w organizacjach naukowych, redakcjach czasopism itp.**

- 2000–2016 członek zespołu redakcyjnego, sekretarz (2000–2013) i redaktor tematyczny (2015/2016) redakcji czasopisma „Acta Universitatis Lodzianis. Folia Geographica Socio-Oeconomica”;
- 2015–2021 redaktor czasopisma „Space – Society – Economy” / „Przestrzeń – Społeczeństwo – Gospodarka”;
- od 2021 członek redakcji „Space – Society – Economy” / „Przestrzeń – Społeczeństwo – Gospodarka”.

## **Wyróżnienia i odznaczenia**

Medal Komisji Edukacji Narodowej (2014), Nagroda Rektora UŁ za osiągnięcia naukowe (2015).

## **Wybrane publikacje**

Rochmińska A. (2001), *The Lasting and Historical Interregional Borderlands in Poland*, „Region and Regionalism”, No. 5, s. 204–211.

Rochmińska A. (2005), *Rozwój sieci handlowych z udziałem kapitału zagranicznego* [w:] J. Dzieciuchowicz (red.), *Usługi rynkowe w Łodzi w dobie transformacji*, Wydawnictwo Uniwersytetu Łódzkiego, Łódź, s. 65–92.

Rochmińska A. (2009), *Sieci handlowe z kapitałem zagranicznym jako nowy element w strukturze miasta* [w:] I. Jażdżewska (red.), *Duże i średnie miasta polskie w okresie transformacji*, „XXII Konwersatorium Wiedzy o Mieście”, t. 1, Łódź, s. 161–172.

Janiszewska A., Klima E., Rochmińska A. (2010), *Wieżowiec jako habitat* [w:] S. Liszewski (red.), *Obszary metropolitalne we współczesnym środowisku geograficznym*, 58. Zjazd PTG, z. 1, Łódź, s. 195–201.

Janiszewska A., Klima E., Rochmińska A. (2011a), *Jakość życia na łódzkich osiedlach* [w:] J. Dzieciuchowicz (red.), *Współczesne przemiany środowiska mieszkaniowego – wybrane problemy*, „Space – Society – Economy”, No. 10, s. 145–179.

Rochmińska A. (2011b), *Centra handlowe – miejsca spędzania czasu wolnego przez łódzian*, „Acta Universitatis Lodzianis. Folia Geographica Socio-Oeconomica”, nr 11, Łódź, s. 207–217.

Rochmińska A., Stasiak A. (2011c), *Strategie rozwoju turystyki w Polsce. Województwa i miasta do 200 tys. mieszkańców* [w:] A. Mularczyk (red.), *Raport, „Wiadomości Turystyczne”*, Warszawa, 22 ss.

- Rochmińska A. (2013), *Atrakcyjność łódzkich centrów handlowych oraz zachowania nabywcze i przestrzenne ich klientów*, Wydawnictwo Uniwersytetu Łódzkiego, Łódź, 309 ss.
- Rochmińska A. (2014), *Centra handlowe jako przestrzenie hybrydowe*, „Space – Society – Economy”, No. 3, s. 281–297.
- Rochmińska A. (2017), *Shopping Centers as Elements of the Functional and Spatial Structures of Cities. Location, Impact, Change Tendencies, Development Perspectives*, „Barometr Regionalny”, t. 15, nr 2, s. 55–65.
- Dyda O., Rochmińska A. (2018), *Kształtowanie atrakcyjności architektonicznej małego miasta na przykładzie obwodu lwowskiego (Ukraina)*, „Space – Society – Economy”, No. 25, s. 7–21.



---

## **ANNA WOJNAROWSKA,** **dr hab. inż. arch.**

- ur. 5 IV 1962 r. we Wrocławiu;
  - na Uniwersytecie Łódzkim od 1 X 2008 r.;
  - w Katedrze/Instytucie Zagospodarowania Środowiska i Polityki Przestrzennej od 1 X 2008 r.
- 

### **Wykształcenie**

- mgr inż. arch. – 1986, Wydział Architektury, Politechnika Wrocławska [praca magisterska: *Park i teatr podziemny w Parku de Vaugirard w Paryżu*, promotor: prof. dr. hab. inż. arch. D. Stępniewska], studia doktoranckie (1988–1989);
- dr inż. arch. – 2004, Wydział Architektury i Urbanistyki, Politechnika Łódzka [rozprawa doktorska: *Wpływ lokalizacji przemysłu energetycznego i wydobywczego węgla brunatnego na rozwój miasta i jego centrum. Analiza wybranych przykładów z terenu Polski, Czech i Niemiec, ze szczególnym uwzględnieniem Bełchatowa*, promotor: prof. dr. hab. inż. arch. K. Pawłowski];
- dr hab. inż. arch. – 2018, Wydział Nauk Geograficznych, Uniwersytet Łódzki [monografia habilitacyjna: *Jakość przestrzeni publicznej centrum miasta. Przykład miast średnich regionu łódzkiego*].

### **Stanowiska i funkcje służbowe w UŁ**

- od 2008 adiunkt w Katedrze (od 2016 r. w Instytucie) Zagospodarowania Środowiska i Polityki Przestrzennej;
- od 2020 profesor Uniwersytetu Łódzkiego, Instytut Zagospodarowania Środowiska i Polityki Przestrzennej.

### **Zatrudnienie poza UŁ**

- 1983 i 1985 praktyka zawodowa projektowa w biurze projektów firmy SUTER&SUTER w Wiedniu;
- 1989–1994 asystent projektanta, Wojewódzkie Biuro Planowania Przestrzennego w Piotrkowie Trybunalskim;
- 1996–2004 asystent w Instytucie Architektury i Urbanistyki Politechniki Łódzkiej;

- 2004–2008 adiunkt w Instytucie Architektury i Urbanistyki Politechniki Łódzkiej.

### **Zainteresowania badawcze i dorobek naukowy**

Zainteresowania badawcze: projektowanie architektoniczne, projektowanie urbanistyczne, rewitalizacja zdegradowanych obszarów miejskich, rewitalizacja obiektów i terenów przemysłowych, jakość przestrzeni publicznej. Autorka licznych projektów architektonicznych i urbanistycznych, w tym programów rewitalizacji oraz prac naukowych. Wyniki badań prezentowała na 21 konferencjach.

### **Zakres prowadzonych zajęć dydaktycznych**

Projektowanie urbanistyczne, zagospodarowanie terenów i obiektów przemysłowych, rewitalizacja zdegradowanych obszarów miejskich, przestrzenne instrumenty marketingu urbanistycznego, planowanie i projektowanie przestrzeni publicznych, rewitalizacja przestrzeni miejskiej i jakość przestrzeni publicznej, inwentaryzacja urbanistyczna, studium i plan miejscowy.

### **Członkostwo (z wyboru) i pełnione funkcje w organizacjach naukowych, redakcjach czasopism itp.**

- od 2009 członek Rady Programowej EC1 Łódź – Miasto Kultury.

### **Międzynarodowa współpraca naukowa**

Uczestnictwo w konferencjach naukowych w Helsinkach (Finlandia, 2010) i we Lwowie (Ukraina, 2015).

### **Wyróżnienia i odznaczenia**

Nagroda w Konkursie urbanistyczno-architektonicznym SARP na zagospodarowanie placu rynkowego w Szczercowie (1998), wyróżnienie Ministra Infrastruktury za pracę doktorską (2005), Nagrody Rektora UŁ za osiągnięcia naukowe (2014, 2019), Srebrna Odznaka Honorowa TUP (2016).

### **Wybrane publikacje**

Wojnarowska A. (2011a), *Revitalisation of Potsdam's Central Area: Regaining the Identity of the City*, „European Spatial Research and Policy”, Vol. 18, No. 1, s. 89–100.

- Kozłowski S., Wojnarowska A. (2011b), *Rewitalizacja zdegradowanych obszarów miejskich. Zagadnienia teoretyczne*, Wydawnictwo Uniwersytetu Łódzkiego, Łódź, 160 ss.
- Wojnarowska A. (2011c), *Rewitalizacja zdegradowanych obszarów miejskich. Przykłady praktyczne*, Wydawnictwo Uniwersytetu Łódzkiego, Łódź, 226 ss.
- Wojnarowska A. (2013a), *Revitalization of Urban Space of Lodz* [w:] M. Habrel, A. Wojnarowska (red.), *Lviv and Łódź at the Turn of 20<sup>th</sup> Century. Spatial Development and Functional Structure of Urban Space*, Wydawnictwo Uniwersytetu Łódzkiego, Łódź, s. 101–128.
- Wojnarowska A. (2013b), *Revitalisation of Historic Workers' Estates as an Instrument of Achieving Spatial and Social Cohesion – the Case Study of Księży Młyn in Łódź* [w:] T. Marszał, I. Pielesiak, (red.), *Spatial Inequality and Cohesion*, „Studia Regionalia KPZK PAN”, Vol. 38, s. 105–119.
- Wojnarowska A. (2015), *Przestrzeń publiczna Uniejowa*, „Biuletyn Uniejowski”, t. 4, s. 25–44.
- Wojnarowska A. (2016), *Model for Assessment of Public Space Quality in Town Centers*, „European Spatial Research and Policy”, Vol. 23, No. 1, s. 81–109.
- Wojnarowska A. (2016), „*Mieszkać i pracować w centrum miasta nad wodą*”: rewitalizacja rejonu Horn w Kilonii [w:] M. Agajew, B.M. Walczak (red.), *Miasto przyjazne mieszkańcom. Monografie Politechniki Łódzkiej*, Łódź, s. 297–312.
- Wojnarowska A. (2016), *Przestrzeń publiczna w rewitalizacji miast* [w:] M. Agajew, B.M. Walczak (red.), *Miasto przyjazne mieszkańcom. Monografie Politechniki Łódzkiej*, Łódź, s. 29–38.
- Wojnarowska A. (2016), *Jakość przestrzeni publicznej centrum Zduńskiej Woli*, „Biuletyn Szadkowski”, t. 16, s. 275–305.
- Wojnarowska A. (2016), *Inwestycje mieszkaniowe w ramach programów rewitalizacji centrum Łodzi*, „Space – Society – Economy”, No. 15, s. 9–32.
- Fronczek-Wojciechowska M., Kopacz K., Padula G., Wiśniewski S., Wojnarowska A. (2017), *Proposal for a Method of Constructing Inclusive Urban Green Infrastructure*, „European Spatial Research and Policy”, Vol. 24, No. 1, s. 81–105.
- Wojnarowska A. (2017), *Quality of Public Space of Town Center – Testing the New Method of Assessment on the Group of Medium-Sized Towns of the Łódź Region*, „Space – Society – Economy”, No. 15, s. 43–60.

Wojnarowska A. (2017), *Rewitalizacja a jakość przestrzeni publicznej centrum miasta*, „Mazowsze Studia Regionalne”, Mazowieckie Biuro Planowania Regionalnego w Warszawie, nr 21, s. 35–52.

Wojnarowska A. (2017), *Jakość przestrzeni publicznej centrum miasta. Przykład miast średnich regionu łódzkiego*, Wydawnictwo Uniwersytetu Łódzkiego, Łódź, 396 ss.



## OSOBY ZE STOPNIEM DOKTORA



---

### **BARTOSZ BARTOSIEWICZ, dr**

- ur. 29 IX 1980 r. w Łodzi;
  - na Uniwersytecie Łódzkim od 1 X 2007 r.;
  - w Katedrze/Instytucie Zagospodarowania Środowiska i Polityki Przestrzennej od 1 X 2007 r.
- 

#### **Wykształcenie**

- mgr geografii – 2004, Wydział Nauk Geograficznych, Uniwersytet Łódzki [praca magisterska: *Infrastruktura kolejowa jako element zagospodarowania powiatu zduńskowolskiego*, promotor: prof. dr hab. T. Marszał];
- dr nauk o Ziemi w zakresie geografii – 2008, Wydział Nauk Geograficznych, Uniwersytet Łódzki [rozprawa doktorska: *Zróżnicowanie przestrzenne infrastruktury komunalnej w gminach miejsko-wiejskich regionu łódzkiego*, promotor: prof. dr hab. T. Marszał].

#### **Stanowiska i funkcje służbowe w UŁ**

- 2007–2009      asystent w Katedrze Zagospodarowania Środowiska i Polityki Przestrzennej;
- od 2009        adiunkt w Katedrze (od 2016 r. w Instytucie) Zagospodarowania Środowiska i Polityki Przestrzennej.

#### **Zainteresowania badawcze i dorobek naukowy**

Zainteresowania badawcze: policentryczność regionów miejskich oraz ewolucja struktury miejskiej, tematyka powiązań przestrzennych i funkcjonalnych w obrębie obszarów metropolitalnych oraz małych miast, procesy metropolizacji polskiej przestrzeni, zróżnicowanie przestrzenne cen nieruchomości w miastach oraz geografia transportu, w tym badanie dostępności transportowej oraz mobilności miejskiej. Autor (bądź współautor) ponad 60 publikacji (w języku polskim, angielskim i ukraińskim), w tym jednej książki oraz 11 opracowań i ekspertyz zleconych

przez organy samorządów terytorialnych. Redaktor (bądź współredaktor) 10 wydawnictw zwartych. Kierownik krajowego projektu badawczego *Miniatura 2 (NCN)* w 2019 r. oraz *OPUS 18 pt. Ewolucja struktury przestrzennej regionów miejskich w Polsce w latach 2020–2023*. Wykonawca w trzech krajowych oraz jednym międzynarodowym projekcie badawczym (ESPON).

### **Zakres prowadzonych zajęć dydaktycznych**

Planowanie i funkcjonowanie systemów infrastruktury technicznej, społeczno-ekonomiczne podstawy gospodarki przestrzennej, polityka przestrzenna, geografia ekonomiczna.

### **Członkostwo (z wyboru) i pełnione funkcje w organizacjach naukowych, redakcjach czasopism itp.**

- od 2015 członek zespołu redakcyjnego czasopisma „Acta Universitatis Lodzianis. Folia Geographica Socio-Oeconomica”;
- od 2016 członek rady redakcyjnej czasopisma „Economic and Social Geography” (Ukraina);
- 2017–2020 sekretarz czasopisma „Space – Society – Economy”;
- od 2018 wiceprezes łódzkiego oddziału Towarzystwa Urbanistów Polskich (w latach 2015–2018 sekretarz);
- od 2021 redaktor naczelny czasopisma „Space – Society – Economy”.

### **Kształcenie kadr**

Promotor pomocniczy w przewodzie doktorskim dr. Szymona Wójcika z Katedry Ekonometrii (Wydział Ekonomiczno-Socjologiczny UŁ – 2020).

### **Międzynarodowa współpraca naukowa**

Staż naukowy na Uniwersytecie im. I. Franki we Lwowie (2013) oraz staże dydaktyczne w ramach programu Erasmus+: Lublana (2017), Mersin (2017), Pecz (2019) oraz Porto (2019). Udział w konferencjach naukowych w Ankarze (Kongres AESOP, 2012), Kijowie (2013), Tbilisi (2013), we Lwowie (2013), w Nowym Orleanie (Konferencja AAG, 2018), Lugano (Konferencja RSA, 2018), Delfcie (warsztat RSA PUR, 2019), Waszyngtonie (Konferencja AAG, 2019), Peczu (2019), Iwano-Frankowsku (2019) oraz Kantonie (warsztat RSA PUR 2019). Koordynator

współpracy z Instytutem Badań Regionalnych we Lwowie, Uniwersyte-  
tem im. I. Franki we Lwowie i z Politechniką Lwowską. Przynależność do  
międzynarodowej sieci badawczej Regional Studies Association „Poly-  
centric Urban Regions” (RSA PUR).

### **Wyróżnienia i odznaczenia**

Nagroda Burmistrza Urzędu Miasta i Gminy Szadek za pracę dyplomową  
(2002), Nagroda Marszałka Województwa Łódzkiego za pracę magi-  
sterską (2005), Nagroda Marszałka Województwa Łódzkiego za roz-  
prawę doktorską (2009), Nagroda Rektora UŁ za cykl publikacji (2012).

### **Wybrane publikacje**

- Bartosiewicz B. (2010b), *Zróżnicowanie i determinanty rozwoju infrastruktury komunalnej w regionie łódzkim – studium przypadków*, Wydawnictwo Uniwersytetu Łódzkiego, Łódź, 163 ss.
- Bartosiewicz B., Marszał T., Pielesiak I. (red.) (2012), *Spójność terytorialna Łódzkiego Obszaru Metropolitalnego*, „Studia KPZK PAN”, t. CXLVII, s. 1–186.
- Bartosiewicz B., Pielesiak I. (2014), *Metropolisation Processes in Contemporary Space of Poland [w:] Spatial Development of Contemporary Poland in Łódź University Geographical Research*, T. Marszał (red.), Wydawnictwo Uniwersytetu Łódzkiego, Łódź, s. 9–35.
- Bartosiewicz B., Wiśniewski S. (2015c), *The Use of Modern Information Technology in Research on Transport Accessibility*, „Transport Problems”, Vol. 10, No. 3, s. 87–98.
- Marcińczak S., Bartosiewicz B. (2018), *Commuting Patterns and Urban form: Evidence from Poland*, „Journal of Transport Geography”, Vol. 70, s. 31–39.
- Bartosiewicz B., Kwiatek-Sołtys A., Kurek S. (2019), *Does the Process of Shrinking Concerns Also Small Towns? Lessons from Poland*, „Quaestiones Geographicae”, s. 91–105.
- Bartosiewicz B., Pielesiak I. (2019), *Spatial Patterns of Travel Behaviour in Poland*, „Travel Behaviour and Society”, Vol. 15, s. 113–122.
- Bartosiewicz B., Marcińczak S. (2020), *Investigating Polycentric Urban Regions: Different Measures-Different Results*, „Cities”, Vol. 105, s. 113–122.
- Bartosiewicz B., Marcińczak S. (2020), *Policentryczność regionów miejskich w Polsce*, „Przegląd Geograficzny”, t. 92, z. 4, s. 455–474.
- Bartosiewicz B., Marcińczak S. (2022), *Urban Structure in Transition: Evidence from Poland, 1983–2011*, „Regional Studies”, Vol. 56, s. 36–47.



---

## MARTA BOROWSKA-STEFAŃSKA, dr

- ur. 18 VI 1987 r. w Zgierzu;
  - na Uniwersytecie Łódzkim od 28 IX 2011 r.;
  - w Katedrze/Instytucie Zagospodarowania Środowiska i Polityki Przestrzennej od 28 IX 2011 r.
- 

### Wykształcenie

- mgr gospodarki przestrzennej – 2010, Wydział Nauk Geograficznych i Wydział Zarządzania, Uniwersytet Łódzki [praca magisterska: *Decyzje budowlane w Łodzi w sytuacji braku miejscowych planów zagospodarowania przestrzennego*, promotor: prof. dr hab. T. Markowski];
- dr nauk o Ziemi w zakresie geografii – geografii społeczno-ekonomicznej – 2014, Wydział Nauk Geograficznych, Uniwersytet Łódzki [rozprawa doktorska: *Zagospodarowanie terenów zagrożonych powodzią w województwie łódzkim*, promotor: prof. dr hab. T. Marszał].

### Stanowiska i funkcje służbowe w UŁ

- 2011–2014 asystent w Katedrze Zagospodarowania Środowiska i Polityki Przestrzennej;
- od 2014 adiunkt w Katedrze (od 2016 r. w Instytucie) Zagospodarowania Środowiska i Polityki Przestrzennej.

### Zainteresowania badawcze i dorobek naukowy

Zainteresowania badawcze: problematyka zagospodarowania, w szczególności terenów zagrożonych powodzią, a także ocena ryzyka powodziowego, wykorzystanie narzędzi GIS w gospodarce przestrzennej, mobilność przestrzenna. Autorka (bądź współautorka) 60 artykułów naukowych oraz trzech monografii książkowych. Wykonawca w dwóch grantach finansowanych przez Narodowe Centrum Nauki, kierownik: Miniatury 2, grantu IDUB dla młodych badaczy, grantu IDUB dla doświadczonych badaczy.

### Zakres prowadzonych zajęć dydaktycznych

Metody inwentaryzacji urbanistycznej, przyrodnicze podstawy gospodarowania, społeczno-ekonomiczne podstawy gospodarki przestrzennej,

metody badań w gospodarce przestrzennej, systemy informacji przestrzennej (GIS), rysunek i grafika komputerowa, zagospodarowanie dolin rzecznych, miejskie systemy transportowe.

### **Członkostwo i pełnione funkcje w organizacjach naukowych, redakcjach czasopism**

- 2012–2017      członek zespołu redakcyjnego i sekretarz redakcji czasopisma „Biuletyn Uniejowski”;
- od 2018        redaktor czasopisma „Biuletyn Uniejowski”;
- od 2016        sekretarz Ośrodka Badawczego Europejskiej Polityki Przestrzennej i Rozwoju Lokalnego.

### **Międzynarodowa współpraca naukowa**

Udział w konferencjach naukowych w Rumunii (2016, 2017), Kanadzie (2018) Czechach (2019, 2021), pobyty naukowe w Rumuni w ramach programu Erasmus+ (17–21 IX 2018, 13–17 V 2019; 13–17 IX 2021), staż naukowy na Politechnice Lwowskiej (luty 2019), członek komitetu programowego III Międzynarodowej Konferencji Naukowej „Challenges of Tourism and Business Logistics in the 21st Century” (13 XI 2020). Wykonawca polsko-słowackiego projektu badawczego finansowanego przez NAWA (2022–2023). Współpraca z Justus-Liebig-Universität Gießen – wspólny projekt badawczy (OPUS LAP) oraz stypendium naukowe (DAAD).

### **Wyróżnienia i odznaczenia**

Indywidualne Nagrody Rektora UŁ za cykl publikacji (2016, 2017, 2020) oraz Zespołowa Nagroda II stopnia Rektora UŁ za cykl publikacji (2018).

### **Wybrane publikacje**

Borowska-Stefańska M. (2015), *Zagospodarowanie terenów zagrożonych powodzią w województwie łódzkim*, Wydawnictwo Uniwersytetu Łódzkiego, Łódź, 143 ss.

Borowska-Stefańska M., Domagalski A., Wiśniewski S. (2018), *Changes Concerning Commute Traffic Distribution on a Road Network Following the Occurrence of a Natural Disaster – The Example of a Flood in the Mazovian Voivodeship (Eastern Poland)*, „Transportation Research Part D: Transport and Environment”, Vol. 65, s. 116–137.

- Borowska-Stefańska M. (2018), *Changes in Transport Accessibility as a Result of Flooding: A Case Study of the Mazovia Province (Eastern Poland)*, „Environmental Hazards”, Vol. 17, No. 1, s. 56–83.
- Borowska-Stefańska M., Kobjek S., Kowalski M., Lewicki M., Tomalski P., Wiśniewski S. (2021), *Changes in the Spatial Development of Flood Hazard Areas in Poland between 1990 and 2018 in the Light of Legal Conditions*, „Land Use Policy”, Vol. 102, [online] <https://www.sciencedirect.com/science/article/pii/S0264837720326120> [dostęp: 1.02.2021].
- Borowska-Stefańska M., Kowalski M., Turoboś F., Wiśniewski S. (2019), *Optimisation Patterns for the Process of a Planned Evacuation in the Event of a Flood*, „Environmental Hazards”, Vol. 18, No. 4, s. 335–360.
- Borowska-Stefańska M., Mikusowa M., Kowalski M., Kurzyk P., Wiśniewski S. (2021), *Changes in Urban Mobility Related to the Public Bike System with Regard to Weather Conditions and Statutory Retail Restrictions*, „Remote Sensing”, Vol. 13 (18), [online] <https://www.mdpi.com/2072-4292/13/18/3597> [dostęp: 1.02.2021].
- Borowska-Stefańska M., Kowalski M., Wiśniewski S. (2020), *Funkcjonowanie roweru publicznego w dużym mieście: przykład Łodzi*, Wydawnictwo Uniwersytetu Łódzkiego, Łódź, 140 ss.
- Borowska-Stefańska M., Tomalski P., Wiśniewski S. (2021), *Flood Management* [w:] A. Khorram-Manesh, K. Goniewicz, A. Hertelendy, M.A. Dulebenets (red.), *Handbook of Disaster and Emergency Management*, Sahl-grenska Academy, University of Gothenburg, Sweden, 188 ss.
- Borowska-Stefańska M., Wiśniewski S. (2019), *Mobilność codzienna osób starszych w Łodzi*, Wydawnictwo Uniwersytetu Łódzkiego, Łódź, 187 ss.
- Borowska-Stefańska M., Kowalski M., Wiśniewski S., Sapińska P. (2020), *Vulnerability of the Accessibility to Grocery Shopping in the Event of Flooding*, „Transportation Research Part D: Transport and Environment”, Vol. 87, [online] <https://www.sciencedirect.com/science/article/pii/S1361920920306970> [dostęp: 1.02.2021].



---

## JAROSŁAW FERENC, dr

- ur. 26 X 1968 r. w Krasnosielcu;
  - na Uniwersytecie Łódzkim od 1 X 1992 r. do 31 I 2003 r.;
  - w Zakładzie/Katedrze Zagospodarowania Środowiska i Polityki Przestrzennej od 1 X 1992 r. do 31 I 2003 r.
- 

### Wykształcenie

- mgr geografii – 1992, Wydział Biologii i Nauk o Ziemi, Uniwersytet Łódzki [praca magisterska: *Funkcja turystyczna Lidzbarka Warmińskiego*, promotor: prof. dr hab. S. Liszewski];
- dr nauk geograficznych – 2002, Wydział Nauk Geograficznych, Uniwersytet Łódzki [rozprawa doktorska: *Uwarunkowania i funkcjonowanie systemu transportu miejskiego w przestrzeni Łodzi*, promotor: dr hab. T. Marszał].

### Stanowiska i funkcje służbowe w UŁ

- 1992–2000      asystent w Zakładzie Zagospodarowania Środowiska i Polityki Przestrzennej;
- 2000–2001      wykładowca w Zakładzie Zagospodarowania Środowiska i Polityki Przestrzennej;
- 2002–2003      adiunkt w Katedrze Zagospodarowania Środowiska i Polityki Przestrzennej.

### Zatrudnienie poza UŁ

- 2002–2007      Urząd Miasta Radomska (zastępca prezydenta miasta);
- 2007–2016      Urząd Miasta Częstochowy;
- od 2016         Urząd Miasta Radomska (prezydent miasta).

### Zainteresowania badawcze i dorobek naukowy

Geografia ekonomiczna, geografia transportu, gospodarka przestrzenna.

### Zakres prowadzonych zajęć dydaktycznych

Geografia ekonomiczna, geografia transportu, geografia usług, statystyka, informatyka, GIS, geografia wymiany międzynarodowej, metody analizy regionalnej, środowiskowe podstawy transportu.

## **Wybrane publikacje**

Ferenc J. (1996), *Computers in Local Government. The Case of Łódź* [w:] T. Marszał (ed.), *Urban Space Management. The Case of Łódź*, Wydawnictwo Uniwersytetu Łódzkiego, Łódź, s. 63–67.

Ferenc J. (2000), *Spatial Distribution of the Services Sector in Łódź* [w:] T. Marszał (ed.), *Local Economy and Urban Development in Poland*, Łódź, s. 95–105.





---

## **ARKADIUSZ JAKSA, dr**

- ur. 1 V 1972 r. w Pabianicach;
  - na Uniwersytecie Łódzkim od 5 I 1996 r.;
  - w Katedrze/Instytucie Zagospodarowania Środowiska i Polityki Przestrzennej od 1 X 2013 r.
- 

### **Wykształcenie**

- mgr geografii (specjalność: geografia fizyczna) – 1996, Wydział Biologii i Nauk o Ziemi, Uniwersytet Łódzki [praca magisterska: *Charakterystyka strefy kontaktu dolnej gliny warciańskiej z jej podłożem w KWB „Bełchatów”*, promotor: dr J. Goździk];
- dr nauk geograficznych – 2004, Wydział Nauk Geograficznych, Uniwersytet Łódzki [rozprawa doktorska: *Zróżnicowanie środowisk akumulacji osadów kemowych w regionie łódzkim na podstawie analizy litofacjalnej*, promotor: prof. nadzw. dr hab. Z. Klajnert].

### **Stanowiska i funkcje służbowe w UŁ**

- 1996                      pracownik naukowo-techniczny w Zakładzie Geomorfologii;
- 1996–2004              asystent w Zakładzie Geomorfologii;
- 2004–2011              adiunkt w Zakładzie Geomorfologii;
- 2011–2013              pracownik naukowo-techniczny w Pracowni Techniki Komputerowych i Graficznych (urlop od 1 X 2011 r. do 30 IX 2013 r.);
- od 2013                      adiunkt w Katedrze Zagospodarowania Środowiska i Polityki Przestrzennej (urlop od 17 I 2014 r. do 31 XII 2023 r.).

### **Zatrudnienie poza UŁ**

- 2011–2012              wicedyrektor w Wydziale Ochrony Środowiska i Rolnictwa w Urzędzie Miasta Łodzi;
- 2012–2016              dyrektor Zarządu Zieleni Miejskiej w Łodzi;
- od 2016                      prezes spółki z o.o. Miejski Ogród Zoologiczny w Łodzi.

### **Zainteresowania badawcze i dorobek naukowy**

Zainteresowania naukowe związane są z litogenezą osadów czwartorzędowych (ze szczególnym uwzględnieniem warciańskich osadów

fluwiogłacialnych), badaniem warunków akumulacji osadów kemowych w regionie łódzkim oraz analizą litofacjalną jako podstawą rozpoznania dynamiki deglacji w regionie łódzkim.

## **Zakres prowadzonych zajęć dydaktycznych**

Geomorfologia.

## **Wyróżnienia i odznaczenia**

Nagroda Rektora Uniwersytetu Łódzkiego za pracę doktorską (2007).

## **Wybrane publikacje**

- Jaksa A., Rdzany Z. (2002), *Sedymentologiczny zapis dynamiki deglacji Wysoczyzny Rawskiej na przykładzie budowy Wału Rylska*, „Acta Universitatis Nicolai Copernici”, Geografia XXXII, Nauki Matematyczno-Przyrodnicze, z. 109, s. 169–182.
- Jaksa A. (2004a), *Przykłady zróżnicowania środowisk sedymentacyjnych kemów w lobie Rawki zlodowacenia Warty (Wysoczyzna Skierniewicka)* [w:] M. Harasimiuk, S. Terpiłowski (red.), *Zlodowacenie Warty w Polsce*, Wydawnictwo UMCS, Lublin, s. 103–113.
- Jaksa A. (2004b), *Wpływ synsedymentacyjnej subsydencji, spowodowanej wytapianiem pogrzebanych brył martwego lodu, na przebieg sedymentacji w kemach*, „Przegląd Geologiczny”, t. 52, nr 10, s. 1009–1010.
- Jaksa A. (2006a), *Środowiska sedymentacyjne kemów regionu łódzkiego*, „Acta Geographica Lodziensia”, nr 92, Wydawnictwo Łódzkiego Towarzystwa Naukowego, Łódź, 95 ss.
- Jaksa A. (2006b), *Wpływ procesów osiadania na przebieg sedymentacji w kemach* [w:] P. Czubla, W. Mizerski (red.), *Geologia regionu łódzkiego i obszarów przyległych. Przeszłość dla przyszłości*, Wydawnictwo Uniwersytetu Łódzkiego, Łódź, s. 93–104.
- Jaksa A. (2006c), *Wpływ rzeźby podlodowej na cechy morfologiczne i sedymentologiczne kemów, na przykładzie regionu łódzkiego* [w:] P. Gierszewski, M. Karasiewicz (red.), *Idee i praktyczny uniwersalizm geografii. Geografia fizyczna*, „Dokumentacja Geograficzna IGiPZ PAN”, nr 32, s. 106–110.
- Jaksa A., Szmida A. (2008), *Wpływ tektoniki dysjunktywnej na rozmieszczenie kemów na obszarze województwa łódzkiego w świetle analizy kartograficznej*, „Landform Analysis”, Vol. 9, s. 146–150.



---

## SŁAWOMIR KOBOJEK, dr

- ur. 7 I 1954 r. w Łodzi;
  - na Uniwersytecie Łódzkim od 19 XI 1977 r. do 30 IX 2021 r.;
  - w Katedrze/Instytucie Zagospodarowania Środowiska i Polityki Przestrzennej od 1 II 2011 r. do 30 IX 2021 r.
- 

### Wykształcenie

- mgr geografii (specjalność: geografia fizyczna – 1977), Wydział Biologii i Nauk o Ziemi, Uniwersytet Łódzki [praca magisterska: *Procesy i formy sufozyczne w parowie lessowym w Nietulisku Małym*, promotor: dr Z. Klajnert];
- dr nauk przyrodniczych – 1986, Wydział Biologii i Nauk o Ziemi, Uniwersytet Łódzki [rozprawa doktorska: *Elementy peryglacjalne w budowie geologicznej i rzeźbie północnej części Wyżyny Częstochowskiej*, promotor: prof. dr hab. A. Dylkowa].

### Stanowiska i funkcje służbowe w UŁ

- 1977–1987 asystent w Zakładzie Geomorfologii i Paleogeografii Czwartorzędu (od 1982 w Zakładzie Geomorfologii);
- 1987–2000 adiunkt w Zakładzie Geomorfologii;
- 2000–2011 starszy wykładowca w Zakładzie Geomorfologii;
- 2011–2019 starszy wykładowca w Katedrze (od 2016 r. Instytucie) Zagospodarowania Środowiska i Polityki Przestrzennej;
- 2019–2021 adiunkt (½ etatu) w Katedrze Zagospodarowania Środowiska i Polityki Przestrzennej.

### Zainteresowania badawcze i dorobek naukowy

Zainteresowania badawcze: morfogeneza peryglacjalna (zwłaszcza rozwój rzeźby terenów wyżynnych Polski Południowej w zimnych warunkach klimatycznych plejstocenu), współczesne procesy krasowe na obszarze Wyżyn Częstochowskiej i Wieluńskiej (głównie rozwój form krasu reprodukowanego w warunkach antropopresji i zagospodarowanie obszarów występowania form krasu reprodukowanego) oraz problemy ochrony

i kształtowania środowiska. Autor lub współautor kilkudziesięciu prac naukowych i popularnonaukowych, w tym 12 monografii i 23 artykułów.

### **Zakres prowadzonych zajęć dydaktycznych**

Metodologia nauk geograficznych, przyrodnicze podstawy gospodarki przestrzennej, kształtowanie i ochrona środowiska, waloryzacja i ochrona środowiska.

### **Członkostwo (z wyboru) i pełnione funkcje w organizacjach naukowych, redakcjach czasopism itp.**

- 1995–1998 przewodniczący łódzkiego oddziału Polskiego Towarzystwa Geograficznego.

### **Wyróżnienia i odznaczenia**

Złota Odznaka Polskiego Towarzystwa Geograficznego (1998), medal Uniwersytetu Łódzkiego „W Służbie Społeczeństwu i Nauce” (2004), złoty medal „Za Długoletnią Służbę” (2010), Medal Komisji Edukacji Narodowej (2016).

### **Wybrane publikacje**

Kobojek S. (1990), *Elementy peryglacjalne w budowie geologicznej i rzeźbie północnej części Wyżyny Częstochowskiej*, „Acta Geographica Lodzienia”, nr 60, 115 ss.

Aleksandrowicz W.P., Kobojek S. (1997), *The Malacofauna of Upper Vistulian and Holocen Sediments at Błeszno Near Częstochowa (Southern Poland)*, „Folia Quaternaria”, Vol. 68, s. 189–201.

Kobojek S. (2004a), *Osady zagłębień bezodpływowych na Wyżynie Wieluńskiej [w:] Geneza, litologia i stratygrafia utworów czwartorzędowych*, t. IV, Seria: Geografia, nr 68, Poznań, s. 181–195.

Kobojek S. (2013a), *Katastrofy naturalne. Ekstremalne zjawiska przyrodnicze*, Wydawnictwo SBM, Warszawa 127 ss.

Kobojek E., Kobojek S. (2013b), *Środowisko przyrodnicze i problemy zagospodarowania pradolin*, „Studia KPZK PAN”, t. CLII, s. 358–369.

Goździk J., Kobojek S. (2016), *Źródła piasków wydmych oraz geomorfologiczne uwarunkowania dróg transportu i miejsc akumulacji w Pasie Wydmych Małej Panwi i Stobrawy [w:] J. Świąchowicz, A. Michno (red.), Wybrane zagadnienia geomorfologii eolicznej*, Instytut Geografii i Gospodarki Przestrzennej UJ, Kraków, s. 185–210.

- Czubla P., Fijołek M., Kobjek S., Nowak A., Rdzany Z., Turczyn M, Twardowska K., Twardowski J. (2017), *Ziemia. Kompendium wiedzy o planecie*, Wydawnictwo SBM, Warszawa, 448 ss.
- Czubla P., Kobjek S., Nowak A., Turczyn M. (2018), *Rzeki Świata. Zachwycające oblicze natury*, Wydawnictwo SBM, Warszawa, 448 ss.
- Kobjek E., Kobjek S. (2021), *Wydmę śródlądowe – środowisko przyrodnicze i działalność człowieka, na przykładzie regionu łódzkiego*, Wydawnictwo Uniwersytetu Łódzkiego, Łódź, 152 ss.
- Granosik E., Kobjek S. (2021), *Uwarunkowania przyrodnicze lokalizacji elektrowni wiatrowych w gminie Szadek*, „Biuletyn Szadkowski”, t. 21, s. 109–125.



---

## **STANISŁAW KOZŁOWSKI, dr**

- ur. 17 II 1947 r. w Warszawie;
  - na Uniwersytecie Łódzkim od 1 X 2003 r. do 30 IX 2013 r.;
  - w Katedrze Zagospodarowania Środowiska i Polityki Przestrzennej od 1 X 2003 r. do 30 IX 2013 r.
- 

### **Wykształcenie**

- mgr geografii (specjalność: kartografia) – 1970, Wydział Geografii, Uniwersytet Warszawski [praca magisterska: *Rozwój Planów Warszawy do 1939 r.*, promotor: prof. dr hab. L. Ratajski];
- dr nauk geograficznych – 1976, Instytut Geografii, Polska Akademia Nauk [rozprawa doktorska: *Podstawowe założenia koncepcji bazy ekonomicznej i teorii ośrodków centralnych w świetle rzeczywistej struktury funkcjonalnej Zielonej Góry*, promotor: prof. dr hab. K. Dziewoński].

### **Stanowiska i funkcje służbowe w UŁ**

- 2003–2012 adiunkt w Katedrze Zagospodarowania Środowiska i Polityki Przestrzennej;
- 2012–2013 starszy wykładowca w Katedrze Zagospodarowania Środowiska i Polityki Przestrzennej.

### **Zatrudnienie poza UŁ**

- 1971–1974 Instytut Geografii PAN;
- 1974–1975 Wojewódzka Pracownia Planowania Regionalnego w Zielonej Górze;
- 1975 Wojewódzkie Biuro Planowania Przestrzennego w Zielonej Górze;
- 1975–1978 Wojewódzka Komisja Planowania w Zielonej Górze;
- 1978–1988 Komisja Planowania przy Radzie Ministrów, Warszawa;
- 1988 Przedsiębiorstwo Eksportu Geodezji i Kartografii, Warszawa;
- 1989–2003 prywatne firmy kartograficzne, Warszawa;

- 2003–2005 Instytut Geografii i Przestrzennego Zagospodarowania PAN, Warszawa;
- 2003–2012 Wydział Administracji, Akademia Humanistyczna w Pułtusku.

### **Zainteresowania badawcze i dorobek naukowy**

Teoretyczne podstawy geografii ekonomicznej, w tym teoria Christallera i koncepcja bazy ekonomicznej, teoria lokalizacji, szczególnie HT, sektor kreatywny, rozwój zrównoważony. Osadnictwo, czynniki rozwoju miast, metropolie i procesy metropolizacji, rozwój małych miast, humanizacja osiedli mieszkaniowych, kształtowanie przestrzeni, przestrzeń publiczna i procesy rewitalizacji miast. Badania w ramach V Programu Ramowego: RESTATE Restructuring Large-scale Housing Estates in European Cities (2003–2005). Niemal każda z tych dziedzin reprezentowana jest przez opublikowany tekst.

### **Zakres prowadzonych zajęć dydaktycznych**

Geografia ekonomiczna, geografia osadnictwa, społeczno-ekonomiczne podstawy gospodarki przestrzennej, polityka i współczesne tendencje rozwoju miast, aktualne problemy gospodarki przestrzennej w Polsce i Europie, polityka rozwoju wsi w krajach Unii Europejskiej, teoria polityki i gospodarki przestrzennej, ekonomiczne podstawy funkcjonowania regionu, zagospodarowanie przestrzeni miejskiej.

### **Członkostwo (z wyboru) i pełnione funkcje w organizacjach naukowych, redakcjach czasopism itp.**

- 2003–2012 Zespół Problemowy ds. Obszarów Miejskich i Metropolitalnych Komitetu Przestrzennego Zagospodarowania Kraju PAN.

### **Międzynarodowa współpraca naukowa**

Pobyty naukowe w Szombathely (Węgry, 1985 – wykłady w Letniej Szkole Urbanistycznej) i w 10 krajach europejskich w związku z realizacją unijnego V Ramowego Programu Badawczego RESTATE (2003–2005). Udział w konferencjach w Oranie (Algieria, 1985), Berlinie (2003), Lyonie (2004), Lublanie (2005) i w Edynburgu (2007).

## Wyróżnienia i odznaczenia

Nagrody Dziekana WNG UŁ dla najlepszego nauczyciela akademickiego na wydziale (2010, 2011, 2012, 2013), Nagroda Rektora UŁ za osiągnięcia w pracy dydaktycznej (2012), złoty medal „Za Długoletnią Służbę” (2013).

## Wybrane publikacje

- Kozłowski S.J. (1977), *Zielona Góra. Baza ekonomiczna i powiązania zewnętrzne*, „Prace Geograficzne”, nr 126, 98 ss.
- Kozłowski S.J. (2003), *Funkcje metropolitalne miast światowych* [w:] I. Jażdżewska (red.), *Funkcje metropolitalne i ich rola w organizacji przestrzeni*, „XVI Konwersatorium Wiedzy o Mieście”, Łódź, s. 41–50.
- Węclawowicz G., Guszczka A., Kozłowski S.J. (2004), *Large Housing Estates in Poland. Policies and Practices* [w:] RESTATE Report 3f, Faculty of Geosciences, Utrecht University, Utrecht.
- Kozłowski S.J. (2006), *Niektóre wyniki badań osiedli Wrzeciono i Ursynów w Warszawie w ramach programu RESTATE*, „Biuletyn KPZK PAN”, z. 227, s. 151–165.
- Kozłowski S.J., Wojnarowska A. (2011), *Rewitalizacja zdegradowanych obszarów miejskich. Zagadnienia teoretyczne*, Wydawnictwo Uniwersytetu Łódzkiego, Łódź, 160 ss.
- Kozłowski S.J., Borowska M. (2012), *Rewitalizacja historycznego centrum Łęczycy* [w:] K. Heffner, T. Marszał (red.), *Przestrzeń publiczna małych miast*, „Studia KPZK PAN”, t. CXLIV, s. 111–122.
- Kozłowski S.J. (2013), *Rewitalizacja w Świnoujściu*, „Problemy Rozwoju Miast”, nr 3, s. 45–55.
- Kozłowski S.J. (2014a), *Economic Space of Łódź* [w:] M. Habrel, B. Bartosiewicz (eds), *Lviv and Łódź at the Turn of 20<sup>th</sup> Century. Structure of Economic Space*, Wydawnictwo Uniwersytetu Łódzkiego, Łódź, s. 71–87.
- Korcelli-Olejniczak E., Kozłowski S.J. (2014b), *Sektor kreatywny w gospodarce ośrodków lokalnych jako czynnik kształtowania się regionu metropolitalnego Warszawy* [w:] A. Klasik (red.), *Sektor kreatywny jako katalizator przemian strukturalnych w regionie*, Wydawnictwo Uniwersytetu Ekonomicznego, Katowice, s. 175–190.





---

## **SYLWIA KRZYSZTOFIK, dr inż. arch.**

- ur. 24 IV 1973 r. w Skierniewicach;
  - na Uniwersytecie Łódzkim od 1 X 2020 r. do 30 IX 2021 r.;
  - w Instytucie Zagospodarowania Środowiska i Polityki Przestrzennej od 1 X 2020 r. do 30 IX 2021 r.
- 

### **Wykształcenie**

- mgr inż. arch. – 1999, Wydział Budownictwa, Architektury i Inżynierii Środowiska, Politechnika Łódzka [praca magisterska: *Budynek dydaktyczny Wyższej Szkoły Pedagogiczno-Humanistycznej*, promotor: dr hab. inż. arch. Joanna Olenderek, prof. PŁ.];
- dr inż. arch. – 2019, Wydział Budownictwa, Architektury i Inżynierii Środowiska, Politechnika Łódzka [rozprawa doktorska: *Urbanizacja terenów objętych obszarowymi formami ochrony przyrody na wybranych przykładach z okolic Łodzi i Warszawy*, promotor: dr hab. inż. arch. Jacek Wesołowski, prof. PŁ].

### **Stanowiska i funkcje służbowe w UŁ**

- 2020–2021      adiunkt w Instytucie Zagospodarowania Środowiska i Polityki Przestrzennej.

### **Zainteresowania badawcze oraz dorobek naukowy**

Zainteresowania badawcze: rewitalizacja struktur zurbanizowanych, ewaluacja procesów rewitalizacji w miastach przemysłowych, zmiany przestrzenne i funkcjonalne na obszarach prawnie chronionych, techniki prawodawcze w planowaniu przestrzennym i ich wpływ na zarządzanie przestrzenią, wdrażanie zasad Nowego Urbanizmu we współczesną tkankę miejską. Dorobek naukowy: autorka lub współautorka kilkunastu publikacji (w języku polskim i angielskim) oraz opracowań zleconych przez organy samorządów terytorialnych.

### **Zakres prowadzonych zajęć dydaktycznych**

Techniki legislacyjne w planowaniu przestrzennym, praktyka w planowaniu przestrzennym wobec zmian w strukturze współczesnego miasta, rewitalizacja obszarów zurbanizowanych, budownictwo.

## Członkostwo (z wyboru) i pełnione funkcje w organizacjach naukowych, zawodowych

- 2012–2016      członek Okręgowego Sądu Dyscyplinarnego OIRP.

## Wybrane publikacje

- Denis M., Cysek-Pawlak M.M., Krzysztofik S., Majewska A. (2020), *Sustainable and Vibrant Cities. Opportunities and Threats to the Development of Polish Cities*, „Cities”, Vol. 109, [online] <https://doi.org/10.1016/j.cities.2020.103014> [dostęp: 1.02.2021].
- Cysek-Pawlak M.M., Krzysztofik S. (2018), *The New Urbanism Principle of Quality Architecture and Urban Design Versus Place Identity. A Case Study of Val d’Europe and the Manufaktura Complex*, „European Spatial Research and Policy”, Vol. 25, No. 2, s. 99–115.
- Cysek-Pawlak M.M., Krzysztofik S., Tylman A. (2017), *Organization of EXPO 2022 in the Area of Revitalization as a Test for the European Urban Policy*, Vien, s. 393–400.
- Krzysztofik S., Ślebocka M., Tylman A. (2017), *Revitalisation as a Process Restoring the Identity of the Place Through the Protection of Cultural Heritage – A Case Study of the City of Łódź*, „Studia Miejskie”, t. 26, s. 83–93.
- Krzysztofik S. (2017), *Taking up Residence Near the Garden as the Substitute of the Garden-City Idea*, „Architecture Civil Engineering Environment”, Vol. 10, No. 2, s. 13–19.
- Cysek-Pawlak M.M., Krzysztofik S. (2017), *Integrated Approach as a Means of Leading the Degraded Post-Industrial Areas Out of Crisis – A Case Study of Lodz*, IOP Conference Series: Materials Science and Engineering, [online] <https://iopscience.iop.org/article/10.1088/1757-899X/245/8/082036/pdf> [dostęp: 1.02.2020].
- Krzysztofik S. (2016), *Space Management at the Local Level in View of the Conditions and Planning Theory on the Example of Medium-Sized Cities in the Łódź Region*, „Architecture Civil Engineering Environment”, Vol. 9, No. 3, s. 13–20.
- Krzysztofik S. (2016), *Lokalny Program Rewitalizacji. Adaptacje zabudowy pofabrycznej w centrum Łodzi* [w:] M. Agajew, B.M. Walczak (red.), *Miasto przyjazne mieszkańcom*, Wydawnictwo Politechniki Łódzkiej, Łódź, s. 234–241.



---

## MARIUSZ LAMPRECHT, dr

- ur. 16 VIII 1973 r. w Łodzi;
  - na Uniwersytecie Łódzkim od 1 II 2003 r.;
  - w Katedrze/Instytucie Zagospodarowania Środowiska i Polityki Przestrzennej od 1 II 2003 r.
- 

### Wykształcenie

- mgr geografii – 1999, Wydział Biologii i Nauk o Ziemi, Uniwersytet Łódzki [praca magisterska: *Wpływ rzeki na rozwój sieci osadniczej na przykładzie doliny górnej Warty*, promotor: prof. nadzw. dr hab. K. Heffner];
- dr nauk geograficznych – 2010, Wydział Nauk Geograficznych, Uniwersytet Łódzki [rozprawa doktorska: *Przemysł w przestrzeni małych miast Polski Środkowej – rozmieszczenie i przekształcenia funkcjonalne*, promotor: prof. dr hab. T. Marszał];
- studia podyplomowe Planowanie Przestrzenne – 2011, Wydział Budownictwa, Architektury i Inżynierii Środowiska, Politechnika Łódzka.

### Stanowiska i funkcje służbowe w UŁ

- 2003–2010      asystent w Katedrze Zagospodarowania Środowiska i Polityki Przestrzennej;
- od 2010         adiunkt w Katedrze/Instytucie Zagospodarowania Środowiska i Polityki Przestrzennej;
- od 2020         zastępca dyrektora Instytutu Zagospodarowania Środowiska i Polityki Przestrzennej.

### Zainteresowania badawcze i dorobek naukowy

Zainteresowania badawcze: geografia miast, morfologia miasta, urbanistyka, ekologia społeczna, ekologia człowieka, gospodarka przestrzenna. Dorobek naukowy ostatnich lat obejmuje przede wszystkim prace utrzymane w nurcie składni przestrzeni (space syntax) poświęcone wybranym zagadnieniom z zakresu morfologii miast, zagospodarowania przestrzennego i funkcjonowania człowieka w środowisku zurbanizowanym.

## **Zakres prowadzonych zajęć dydaktycznych**

Zastosowanie komputerów w analizach przestrzennych i metodach wizualizacji danych przestrzennych (CAD, GIS), planowanie przestrzenne, GIS w gospodarce przestrzennej.

## **Członkostwo (z wyboru) i pełnione funkcje w organizacjach naukowych, redakcjach czasopism itp.**

- 2004–2009      członek zespołu redakcyjnego „Biuletynu Szadkowskiego”;
- od 2020        członek Senatu Uniwersytetu Łódzkiego.

## **Międzynarodowa współpraca naukowa**

Udział w międzynarodowych konferencjach naukowych w Utrechcie (2014), w Krakowie (2014) i we Lwowie (2018).

## **Wyróżnienia i odznaczenia**

Zespołowa Nagroda Rektora UŁ za cykl publikacji (2012), Nagroda I stopnia w V Konkursie im. prof. Ludwika Straszewicza na najlepszy artykuł z zakresu geografii społeczno-ekonomicznej i gospodarki przestrzennej (2021), Nagroda II stopnia w II Konkursie im. prof. Ludwika Straszewicza na najlepszy artykuł z zakresu geografii społeczno-ekonomicznej i gospodarki przestrzennej (2018).

## **Wybrane publikacje**

Lamprecht M. (2008), *Functional Changes in 20<sup>th</sup> Century Industrial Areas of Small Towns in Central Poland*, „European Spatial Research and Policy”, Vol. 14, No. 1, s. 25–38.

Lamprecht M., Marszał T. (red.) (2009), *Skierniewice. Struktura przestrzenna i uwarunkowania rozwoju*, Wydawnictwo Uniwersytetu Łódzkiego, Łódź, 171 ss.

Lamprecht M. (2012), *Kilka uwag o rozwoju Uniejowa w świetle nowych funkcji miasta*, „Biuletyn Uniejowski”, t. 1, Łódź, s. 131–139.

Lamprecht M. (2013), *Fluctuations in the Development of Cities. A Case Study of Lodz* [w:] T. Marszał, I. Pielesiak (eds), *Spatial Inequality and Cohesion*, „Studia Regionalia KPZK PAN”, Vol. 38, s. 77–91.

Lamprecht M. (2016), *Zagospodarowanie przestrzenne miasta w warunkach zapaści demograficznej. Przykład Łodzi*, „Studia Miejskie”, t. 21, s. 67–84.

Lamprecht M. (2016) *The Role of The Built Environment in Human Life. Selected Issues*, „European Spatial Research and Policy”, Vol. 23, No. 2, s. 65–81.

- Lamprecht M. (2020), *Hidden Properties of City Plans: A Case Study of Łódź*, „European Spatial Research and Policy”, Vol. 27, No. 2, s. 199–220.
- Lamprecht M. (2020), *Pedestrian Movement and Space Syntax Measures. Example of the City Centre in Łódź, Poland*, „Studia Miejskie”, t. 37, s. 23–38.
- Lamprecht M. (2020), *Rozplanowanie małych miast wschodniej Wielkopolski. Analiza zmian w świetle teorii składni przestrzeni*, „Rozwój Regionalny i Polityka Regionalna”, nr 52, s. 59–79.
- Lamprecht M. (2020), *Ubóstwo w Łodzi. Ujęcie przestrzenne*, „Space – Society – Economy”, No. 31, s. 61–81.
- Lamprecht M. (2020), *Integracja centralnej części terytorium Łodzi w świetle analizy konfiguracyjnej [w:] Przestrzenny wymiar badań dziedzictwa kulturowego*, „Studia z Geografii Politycznej i Historycznej”, nr 9/10, s. 123–141.



---

## **KATARZYNA LEŚNIEWSKA-NAPIERAŁA,** **dr**

- ur. 19 VIII 1985 r. w Łodzi;
  - na Uniwersytecie Łódzkim od 1 X 2014 r.;
  - w Katedrze/Instytucie Zagospodarowania Środowiska i Polityki Przestrzennej od 1 X 2014 r.
- 

### **Wykształcenie**

- mgr geografii – 2009, Wydział Nauk Geograficznych, Uniwersytet Łódzki [praca magisterska: *Polska mniejszość we współczesnym Wilnie w kontekście polsko-litewskich stosunków międzynarodowych*, promotor: dr M. Barwiński];
- mgr gospodarki przestrzennej – 2009, Wydział Nauk Geograficznych / Wydział Zarządzania, Uniwersytet Łódzki [praca magisterska: *Wpływ miejskiego kompleksu leśnego na zagospodarowanie przestrzenne jego otuliny na przykładzie Lasu Łągiewnickiego w Łodzi*, promotor: dr J. Danielewicz];
- dr nauk geograficznych – 2014, Wydział Nauk Geograficznych, Uniwersytet Łódzki [rozprawa doktorska: *Geograficzno-polityczne uwarunkowania sytuacji mniejszości polskiej na Litwie i Łotwie po 1990 roku*, promotor: prof. dr hab. M. Sobczyński, promotor pomocniczy: dr hab. M. Barwiński, prof. UŁ].

### **Stanowiska i funkcje służbowe w UŁ**

- 2014–2015      asystent w Katedrze Zagospodarowania Środowiska i Polityki Przestrzennej;
- od 2015        adiunkt w Katedrze (od 2016 Instytucie) Zagospodarowania Środowiska i Polityki Przestrzennej.

### **Zainteresowania badawcze i dorobek naukowy**

Zainteresowania badawcze: obszary wiejskie, partycypacja społeczna, zmiany pokrycia terenu i zagospodarowania przestrzeni, problematyka mniejszości narodowych i etnicznych, dziedzictwo kulturowe, gospodarka przestrzenna, geografia polityczna. Udział w realizacji 6 projektów badawczych dotyczących: analizy barier rozwoju rynku turystycznego

(2011), wpływu przemian politycznych na Litwie i Łotwie na sytuację mniejszości polskiej (2011–2013), znaczenia konkursów w edukacji na poziomie akademickim (2014–2015), systemowego wsparcia procesów zarządzania w jednostkach samorządu terytorialnego (2014–2015), roli ekoturystyki w zrównoważonym rozwoju obszarów wiejskich (2020–2021) oraz zrównoważonego planowania przestrzennego w destynacjach turystycznych (2019–2022).

### **Zakres prowadzonych zajęć dydaktycznych**

Społeczno-ekonomiczne podstawy gospodarki przestrzennej, partycypacja społeczna w planowaniu przestrzennym, podstawy socjologii, systemy informacji przestrzennej (GIS), rysunek i grafika komputerowa, zastosowanie komputerów w planowaniu przestrzennym, metody badań w gospodarce przestrzennej, zastosowanie metod badań społecznych w geoinformacji, polityka przestrzenna, kształtowanie przestrzeni na obszarach wiejskich, przestrzeń społeczna współczesnych miast.

### **Członkostwo (z wyboru) i pełnione funkcje w organizacjach naukowych, redakcjach czasopism itp.**

- 2013–2014      *young member* Komisji Geografii Politycznej Międzynarodowej Unii Geograficznej;
- 2014–2018      sekretarz Komisji Geografii Politycznej i Historycznej PTG;
- od 2015        członek redakcji czasopisma „European Spatial Research and Policy”;
- od 2017        członek zarządu Łódzkiego Oddziału PTG;
- od 2017        juror w Komitecie Okręgowym Olimpiady Geograficznej w Łodzi;
- od 2018        członek rady redakcyjnej czasopisma „SKETCH – The Journal of City and Regional Planning”, wydawanego przez Mersin University (Turcja);
- od 2018        członek CiTUR – Centre for Tourism Research, Development and Innovation przy Politécnico de Leiria;
- od 2019        ekspert zewnętrzny Narodowej Agencji Wymiany Akademickiej (NAWA);
- od 2019        członek rady redakcyjnej czasopisma „Journal of Tourism Intelligence and Smartness”, wydawanego przez Adana Science and Technology University (Turcja);

- od 2019 członek Zespołu Zadaniowego ds. Obszarów Wiejskich Komitetu Przestrzennego Zagospodarowania Kraju PAN;
- od 2020 krajowy reprezentant Council of Representatives (CoRep) w Association of European Schools of Planning (AESOP);
- od 2020 ekspert zewnętrzny oceniający wnioski grantowe w ramach Science Fund of the Republic of Serbia.

### **Międzynarodowa współpraca naukowa**

Uczestnictwo w projektach badawczych realizowanych we współpracy z Univerza na Primorskem, Koper (w ramach programu Erasmus+ – Słowenia, 2010), Universität Regensburg (2013), Lillehammer University College (2012, 2014–2015). Pobyty naukowe w Mersin University (Turcja, 2015, 2016, 2018, 2019, 2021), Lillehammer University College (Norwegia, 2012, 2015), Polytechnic of Leiria (Portugalia, 2017, 2022) oraz University of Pécs (Węgry, 2019).

### **Wyróżnienia i odznaczenia**

Nagroda II stopnia w IV Konkursie im. prof. Ludwika Straszewicza na najlepszy artykuł z zakresu geografii społeczno-ekonomicznej i gospodarki przestrzennej (2020).

### **Wybrane publikacje**

- Barwiński M., Leśniewska K. (2014), *The Contemporary Situation of Polish Minority in Lithuania and Lithuanian Minority in Poland from the Institutional Perspective*, „Geographia Polonica”, Vol. 87 (1), s. 27–46.
- Leśniewska-Napierała K. (2015), *Geograficzno-polityczne uwarunkowania sytuacji mniejszości polskiej na Litwie i Łotwie po 1990 roku*, Wydawnictwo Uniwersytetu Łódzkiego, Łódź, 271 ss.
- Leśniewska-Napierała K. (2017a), *Budżet obywatelski jako narzędzie finansowania inwestycji w Łodzi*, „Studia Miejskie”, t. 25, s. 107–119.
- Borowska-Stefańska M., Leśniewska-Napierała K., Wiśniewski S. (2018), *Land Cover Changes in Poland between 1990 and 2012*, „Geografie”, Vol. 123, No. 1, s. 63–83.
- Leśniewska-Napierała K., Nalej M., Napierała T. (2019a), *The Impact of EU Grants Absorption on Land Cover Changes — the Case of Poland*, „Remote Sensing”, Vol. 11 (20), [online] <https://www.mdpi.com/2072-4292/11/20/2359> [dostęp: 15.02.2021].



- Leśniewska-Napierała K. (2019b), *Budżet obywatelski jako nowy instrument partycypacji społecznej na obszarach wiejskich w Polsce*, „Studia Obszarów Wiejskich”, t. 53, s. 77–93.
- Napierała T., Leśniewska-Napierała K., Burski R. (2020a), *Impact of Geographic Distribution of COVID-19 Cases on Hotels’ Performances: Case of Polish Cities*, „Sustainability”, Vol. 12, [online] <https://www.mdpi.com/2071-1050/12/11/4697> [dostęp: 15.02.2021].
- Leśniewska-Napierała K., Napierała T. (2020b), *Participatory Budgeting: Creator or Creation of a Better Place? Evidence from Rural Poland*, „Bulletin of Geography. Socio-economic Series”, Vol. 48, s. 65–81.
- Adamiak M., Biczkowski M., Leśniewska-Napierała K., Nalej M., Napierała T. (2020c), *Impairing Land Registry: Social, Demographic, and Economic Determinants of Forest Classification Errors*, „Remote Sensing”, Vol. 12 (16), [online] <https://www.mdpi.com/2072-4292/12/16/2628> [dostęp: 15.02.2021].
- Jeziorska-Biel P., Leśniewska-Napierała K., Czapiewski K. (2021), *(Circular) Path Dependence – The Role of Vineyards in Land Use, Society and Regional Development – The Case of Lubuskie Region (Poland)*, „Energies”, Vol. 14 (24), [online] <https://www.mdpi.com/1996-1073/14/24/8425> [dostęp: 15.02.2021].



---

## **ANNA MAJEWSKA, dr**

- ur. 5 XII 1992 r. w Łodzi;
  - na Uniwersytecie Łódzkim od IV 2020 r.;
  - w Instytucie Zagospodarowania Środowiska i Polityki Przestrzennej od 1 X 2021 r.
- 

### **Wykształcenie**

- mgr geografii (specjalność: geografia polityczna, historyczna i studia regionalne) – 2016, Wydział Nauk Geograficznych, Uniwersytet Łódzki [praca magisterska: *Żydowskie dziedzictwo religijne w przestrzeni województwa śląskiego*, promotor: dr hab. Andrzej Rykała, prof. UŁ];
- mgr archeologii (specjalność: archeologia historyczna) – 2018, Wydział Filozoficzno-Historyczny, Uniwersytet Łódzki [praca magisterska: *Zanikłe osadnictwo w granicach powiatu piskiego*, promotor: dr hab. Anna Marciniak-Kajzer, prof. UŁ];
- dr nauk o Ziemi w zakresie geografii społeczno-ekonomicznej i gospodarki przestrzennej – 2021, Wydział Nauk Geograficznych, Uniwersytet Łódzki [rozprawa doktorska: *Pamięć krajobrazu wyludnionych miejscowości w polskiej części dawnych Prus Wschodnich – materialny wymiar przerwania ciągłości osadnictwa*, promotor: dr hab. Andrzej Rykała, prof. UŁ].

### **Stanowiska i funkcje służbowe w UŁ**

- 2020–2021      pracownik administracyjny – specjalista w sekretariacie Katedry Geografii Politycznej, Historycznej i Studiów Regionalnych;
- 2021–2022      asystent w Instytucie Zagospodarowania Środowiska i Polityki Przestrzennej;
- od 2022         adiunkt w Instytucie Zagospodarowania Środowiska i Polityki Przestrzennej.

### **Zainteresowania badawcze i dorobek naukowy**

Zainteresowania badawcze: przekształcenia krajobrazu kulturowego zachodzące na skutek przemian politycznych i społeczno-gospodarczych; dziedzictwo materialne mniejszości wyznaniowych – w szczególności

żydowskie i ewangelickie dziedzictwo religijne, kultura materialna XIX i XX w., współczesne procesy osadnicze, zwłaszcza w kontekście krajobrazowych konsekwencji wyludniania się wiejskich jednostek osadniczych.

Autorka (bądź współautorka) 32 opublikowanych prac naukowych, w tym 18 artykułów w recenzowanych czasopismach oraz 14 rozdziałów w monografiach naukowych. Wyniki badań prezentowała na 35 konferencjach naukowych.

### **Zakres prowadzonych zajęć dydaktycznych**

Gospodarka przestrzenna, historia architektury i urbanistyki, metody badań w gospodarce przestrzennej, społeczno-ekonomiczne podstawy gospodarki przestrzennej.

### **Wyróżnienia i odznaczenia**

Laureatka IV edycji programu stypendialnego Santander Universidades na Uniwersytecie Łódzkim 2017/2018; Nagroda I stopnia w kategorii prac magisterskich w VIII edycji Konkursu im. M. Bałabana na najlepsze prace magisterskie i doktorskie o Żydach i Izraelu organizowanego przez Żydowski Instytut Historyczny w Warszawie; Nagroda I stopnia w XXXIII Konkursie prac magisterskich z zakresu geografii organizowanym przez Polskie Towarzystwo Geograficzne (2016); laureatka III edycji Konkursu na najlepszą pracę magisterską na Wydziale Nauk Geograficznych UŁ organizowanego przez Fundację Uniwersytetu Łódzkiego; Medal „Za Chlubne Studia” przyznany przez Rektora Uniwersytetu Łódzkiego (2016).

### **Wybrane publikacje**

Majewska A. (2017), *Surface Propection of Burial Grounds and New Research Tools (On the Example of the Study of Changes in Cemetery Boundaries)*, „Journal of Geography, Politics and Society”, Vol. 7, s. 60–69.

Majewska A. (2017), *Jewish Sepulchral Heritage in Silesian Voivodeship Divided by the Borders. Similarities and Differences*, „Region and Regionalism”, No. 13, Vol. 2, s. 147–167.

Majewska A. (2017), *Funkcjonowanie żydowskich domów modlitwy w XIX i XX wieku na obszarze współczesnego województwa śląskiego*, „Acta Geographica Silesiana”, t. 11/4 (28), s. 13–26.

Majewska A. (2017), *Usytuowanie synagog w strukturach jednostek osadniczych województwa śląskiego. Koncepcja typologii*, „Studia z Geografii Politycznej i Historycznej”, t. 6, s. 243–266.

- Majewska A. (2017), *Relikty zanikłych jednostek osadniczych na pograniczu mazursko-mazowieckim. Interdyscyplinarny projekt badawczy*, „Acta Universitatis Lodzianis. Folia Archaeologica”, nr 32, s. 237–260.
- Majewska A. (2019), *Depopulated Localities of Former East Prussia as Isolated Components of the Landscape Structure in the Form of Clusters of High Vegetation*, „Journal of Geography, Politics and Society”, Vol. 9 (4), s. 42–50.
- Majewska A. (2019), *Continuity and Decline. Temporal Expression of Denominational Cemeteries in Contemporary Times*, „Acta Universitatis Lodzianis. Folia Archaeologica”, nr 34, s. 71–96.
- Majewska A. (2020), *Przekształcenia krajobrazu miejscowości dawnych Prus Wschodnich po delimitacji granicy polsko-rosyjskiej*, „Studia Polityczne”, t. 48, nr 2, s. 57–76.
- Majewska A. (2020), *Materialna pamięć krajobrazu cmentarzy wyludnionych wiejskich jednostek osadniczych z polskiej części dawnych Prus Wschodnich – wybór zagadnień*, „Studia Geohistorica”, nr 8, s. 7–25.
- Majewska A. (2021), *Żydowskie dziedzictwo religijne w koncepcji krajobrazu konfliktu. Materialne świadectwa Zagłady i działań zbrojnych na przykładzie Nowego Cmentarza Żydowskiego w Łodzi*, „Narracje o Zagładzie”, nr 1 (7), s. 95–115.



---

## **EDYTA MASIEREK, dr**

- ur. 16 IV 1977 r. w Łodzi;
  - na Uniwersytecie Łódzkim od 1 X 2015 r.;
  - w Katedrze/Instytucie Zagospodarowania Środowiska i Polityki Przestrzennej od 1 X 2015 r.
- 

### **Wykształcenie**

- mgr ekonomii, finanse i bankowość (specjalność: inwestycje i nieruchomości) – 2001, Wydział Ekonomiczno-Socjologiczny, Uniwersytet Łódzki [praca magisterska: *Kredyt hipoteczny jako jedna z form finansowania rynku nieruchomości*, promotor: dr inż. Z. Ledzion-Trojanowska];
- dr nauk ekonomicznych w zakresie nauk o zarządzaniu – 2011, Wydział Zarządzania, Uniwersytet Łódzki [rozprawa doktorska: *Teoria i praktyka zarządzania procesami rewitalizacji miast w świetle doświadczeń krajowych i zagranicznych*, promotor: prof. dr. hab. T. Markowski].

### **Stanowiska i funkcje służbowe w UŁ**

- od 2015 adiunkt w Katedrze (od 2016 w Instytucie) Zagospodarowania Środowiska i Polityki Przestrzennej;
- od 2020 członek Rady Wydziału Nauk Geograficznych;
- od 2020 członek Wydziałowego Zespołu ds. Praktyk (opiekun kierunkowy praktyk na kierunku gospodarka przestrzenna).

### **Zatrudnienie poza UŁ**

- 2016–2020 Zarząd Inwestycji Miejskich, Wydział Rewitalizacji Obszarowej;
- 2001–2016 Urząd Miasta Łodzi.

### **Zainteresowania badawcze i dorobek naukowy**

Zainteresowania badawcze: rewitalizacja miast, przestrzenie sąsiedzkie, partycypacja społeczna, gospodarka przestrzenna, inwestycje i nieruchomości, zarządzanie projektami. Autorka (bądź współautorka) ok. 30 publikacji naukowych (w językach polskim i angielskim) oraz różnych

opracowań na potrzeby praktyki; aktywny uczestnik ponad 30 konferencji naukowych. Redaktor (bądź współredaktor) sześciu wydawnictw zwartych. W latach 2015–2019 ekspert w projekcie „Modelowa Rewitalizacja Miast”, realizowanym przez Ministerstwo Inwestycji i Rozwoju we współpracy z Instytutem Rozwoju Miast i Regionów; od 2021 r. ekspert ds. rewitalizacji w programie „Wzorcowa Rewitalizacja” realizowanym przez Narodowy Instytut Dziedzictwa.

### **Zakres prowadzonych zajęć dydaktycznych**

Rewitalizacja obszarów zurbanizowanych, metody analizy przestrzennej, metody badań w gospodarce przestrzennej, planowanie rozwoju miast, budownictwo, podstawy ekonomii i przedsiębiorczości, kreowanie przestrzeni sąsiedzkich w miastach – teoria i praktyka.

### **Członkostwo (z wyboru) i pełnione funkcje w organizacjach naukowych, redakcjach czasopism itp.**

- od 2021            członek Komitetu Rewitalizacji w Łodzi;
- od 2021            stały członek Komitetu Rewitalizacji w Żyrardowie;
- 2011–2015        wiceprezes „Forum Rewitalizacji”;
- od 2018            zastępca redaktora „Biuletynu Uniejowskiego”.

### **Międzynarodowa współpraca naukowa**

Udział w międzynarodowych konferencjach: La Coruña (2005), Saarbrücken (2005), Kolonia, Aachen (2005), Chemnitz (2006), Barcelona (2006), Bamberg (2007), Stuttgart (2007), Schwetzingen (2009), Lwów (2015, 2018), Giessen (2017). Pobyt naukowy w Giessen (2017) w ramach programu Erasmus+. Redakcja dwóch polsko-ukraińskich tomów czasopisma „Space – Society – Economy” (2016).

### **Wyróżnienia i odznaczenia**

Stypendystka Fundacji Roberta Boscha dla Młodych Kadr Kierowniczych Administracji Publicznej z Europy Środkowej i Wschodniej (2003/2004), Nagroda Dyrektora Urzędu Statystycznego za prace związane ze spisem powszechnym (2002), nagroda w kategorii „Infrastruktura komunalna” za Program rewitalizacji domów rodzinnych w Konkursie Dobre Praktyki PPP, współorganizowanym przez Ministerstwo Gospodarki (2008), Nagrody Prezydenta Miasta Łodzi (2001, 2002, 2004, 2005, 2009, 2010).

## Wybrane publikacje

- Kowalska E. (2010a), *Jak polskie miasta zarządzają procesami rewitalizacji?* [w:] A. Noworól (red.), *Obszarowe ujęcie rewitalizacji w Polsce*, „Monografie i Studia Instytutu Spraw Publicznych UJ”, Instytut Spraw Publicznych UJ, Kraków, s. 9–28.
- Kowalska E. (2010b), *Program rewitalizacji w Łodzi* [w:] A. Muzioł-Węćławowicz (red.), *Przykłady rewitalizacji miast*, t. 12, Instytut Rozwoju Miast, Kraków, s. 233–265.
- Masierek E. (2013), *Nieudane próby tworzenia w Polsce podstaw prawnych dotyczących rewitalizacji*, „Samorząd Terytorialny”, nr 1/2, s. 41–59.
- Masierek E. (2014), *Łódzki Projekt „Społeczna Strategia Rewitalizacji jako inspiracja dla innych samorządów”* [w:] A. Dziewulska, J.T. Królikowski, A. Starzyk (red.), *Rewitalizacja a kultura przestrzeni. Sytuacje i wzorce*, Wydawnictwo Szkoły Wyższej im. Bogdana Jańskiego, Warszawa, s. 319–334.
- Masierek E. (2016), *Miejska polityka mieszkaniowa jako niezbędne wsparcie dla procesów rewitalizacji obszarów śródmiejskich na przykładzie Łodzi*, „Space – Society – Economy”, No. 18, s. 79–94.
- Masierek E. (2016), *Aktualne wyzwania rewitalizacyjne polskich miast na tle ich dotychczasowych doświadczeń*, *Kwartalnik Naukowy „Problemy Rozwoju Miast”*, R. XIII, z. 4, s. 75–84.
- Masierek E. (2017), *Programowanie rewitalizacji w Polsce na tle doświadczeń wybranych małych miast i gmin*, „Space – Society – Economy”, No. 22, s. 43–68.
- Masierek E., Szajerska A. (2020), *Kreowanie przestrzeni sąsiedzkich w obszarach rewitalizacji na przykładzie Włocławka*, „Rozwój Regionalny i Polityka Regionalna”, nr 49, s. 133–156.
- Masierek E. (2021), *Urban Regeneration of Brownfield Sites and Its Impact on Their Immediate Surroundings – A Case Study of Łódź (Poland)*, „Studia Regionalne i Lokalne”, nr 1 (83), s. 37–59.
- Masierek E. (2021), *Urban Regeneration Programming in Poland in the Years 2014–2020*, „European Spatial Research and Policy”, No. 1, Vol. 28, s. 225–247.



---

## KATARZYNA MILEWSKA-OSIECKA, dr

- ur. 24 I 1975 r. w Łodzi,
  - na Uniwersytecie Łódzkim od 1 X 2000 r. do 30 IX 2016 r.;
  - w Zakładzie/Katedrze Zagospodarowania Środowiska i Polityki Przestrzennej od 1 X 2000 r. do 30 IX 2016 r.
- 

### Wykształcenie

- mgr geografii (specjalność: kształtowanie i ochrona środowiska geograficznego) – 1999, Wydział Biologii i Nauk o Ziemi, Uniwersytet Łódzki [praca magisterska: *Ścieżki rowerowe jako element zagospodarowania przestrzeni miast (na przykładzie Łodzi, Krakowa i Wrocławia)*, promotor: dr hab. T. Marszał];
- dr nauk o Ziemi w zakresie geografii – 2008, Wydział Nauk Geograficznych, Uniwersytet Łódzki [rozprawa doktorska: *Struktura przestrzenna nowego budownictwa mieszkaniowego aglomeracji łódzkiej*, promotor: prof. dr hab. T. Marszał];
- studia podyplomowe Rewitalizacja Miast – Organizacja i Finansowanie – 2015, Szkoła Główna Handlowa [praca dyplomowa: *Projekt rewitalizacji obszaru centrum Łodzi – kwartały ulic: Tuwima/Wodna/Piłsudskiego/Kilińskiego*].

### Stanowiska i funkcje służbowe w UŁ

- 2000–2008 asystent w Zakładzie/Katedrze Zagospodarowania Środowiska i Polityki Przestrzennej;
- 2008–2015 adiunkt w Katedrze Zagospodarowania Środowiska i Polityki Przestrzennej;
- 2015–2016 starszy wykładowca w Katedrze Zagospodarowania Środowiska i Polityki Przestrzennej.

### Zatrudnienie poza UŁ

- 2000–2001 Wydział Gospodarki Przestrzennej, Budownictwa i Komunikacji Łódzkiego Urzędu Wojewódzkiego.



## **Zainteresowania badawcze i dorobek naukowy**

Zainteresowania badawcze: budownictwo mieszkaniowe – struktura przestrzenna i rodzajowa, suburbanizacja, polityka przestrzenna miast i gmin, rewitalizacja terenów zdegradowanych w mieście, zagospodarowanie i planowanie przestrzenne, Łódź oraz aglomeracja łódzka.

## **Zakres prowadzonych zajęć dydaktycznych**

Teoria gospodarki i polityki przestrzennej, planowanie rozwoju miast, metody badań w gospodarce przestrzennej, metody analizy przestrzennej, geografia ekonomiczna, urbanistyka, funkcjonowanie samorządu terytorialnego w Polsce, zarządzanie rozwojem lokalnym i regionalnym, ekonomia, geografia Polski Środkowej.

## **Członkostwo (z wyboru) i pełnione funkcje w organizacjach naukowych, redakcjach czasopism itp.**

- 2001–2006      członek i sekretarz zespołu redakcyjnego „Biuletynu Szadkowskiego”.

## **Wyróżnienia i odznaczenia**

Nagroda Towarzystwa Urbanistów Polskich za pracę magisterską (2000),  
Nagroda Rektora UŁ za osiągnięcia naukowe (2012).

## **Wybrane publikacje**

- Milewska K. (2001), *Cycle Paths in Urban Spatial Planning – the Case of Łódź*, „European Spatial Research and Policy”, Vol. 8, No. 2, s. 89–95.
- Milewska K. (2002), *Differences in the Housing Policy in the Łódź Agglomeration* [w:] T. Markowski, T. Marszał (eds), *Multipolar Patterns of Urban Development – Polish Perspective*, „Biuletyn KPZK PAN”, z. 201, s. 91–108.
- Marszał T., Milewska K. (2003), *Current Trends in Poland’s Housing Policy* [w:] E. Weaver (ed.), *Recent Urban and Regional Developments in Poland and the Netherlands*, „Nederlandse Geografische Studies”, No. 319, Utrecht, s. 67–78.
- Milewska-Osiecka K. (2010), *Budownictwo mieszkaniowe aglomeracji łódzkiej (źródnicowanie i struktura przestrzenna po 1994 r.)*, Wydawnictwo Uniwersytetu Łódzkiego, Łódź, 201 ss.
- Milewska-Osiecka K., Ogrodowczyk A. (2010), *Housing Stock and Dwelling Conditions in the Big Cities of Poland* [w:] M. Habrel, T. Marszał (eds),

*Economic and Social functions of Polish and Ukrainian Big Cities at the Beginning of the 21<sup>st</sup> Century*, Wydawnictwo Uniwersytetu Łódzkiego, Łódź, s. 51–72.

Milewska-Osiecka K., Ogrodowczyk A. (2011a), *Development of Housing Construction in the Suburban Zone as a Result of the Stimulating Impact of a Big City – Lodz Agglomeration Case Study* [w:] T. Marszał (ed.), *Urban Regions as Engines of Development*, „Studia Regionalia KPZK PAN”, Vol. 31, Warszawa, s. 77–101.

Milewska-Osiecka K. (2011b), *Fizjonomia i układy urbanistyczne nowego budownictwa mieszkaniowego jako element kształtowania warunków mieszkaniowych (na wybranych przykładach)* [w:] J. Dzieciuchowicz (red.), *Współczesne przemiany środowiska mieszkaniowego – wybrane problemy*, „Space – Society – Economy”, No. 10, s. 59–82.

Milewska-Osiecka K. (2015), *New Housing in the Municipal Land-Policy Context – Lodz Agglomeration Case Study*, „Journal of Economics and Management”, Vol. 19, No. 1, s. 155–172.



---

## **DANUTA MIROWSKA-WALAS, dr inż. arch.**

- ur. 16 II 1959 r. w Łodzi;
  - na Uniwersytecie Łódzkim od 1 X 1995 r. do 30 IX 2004 r.;
  - w Zakładzie/Katedrze Zagospodarowania Środowiska i Polityki Przestrzennej od 1 X 1995 r. do 30 IX 2004 r. (od 1 X 1995 r. – ½ etatu, od 1 X 1996 r. – ¼ etatu).
- 

### **Wykształcenie**

- mgr inżynier architekt – 1984, Instytut Urbanistyki i Architektury, Politechnika Łódzka [praca magisterska: *Koncepcja zagospodarowania przestrzennego Zgierza, Stare Miasto*, promotor: mgr inż. arch. L. Łukoś];
- dr nauk ekonomicznych – 1995, Wydział Ekonomiczno-Socjologiczny, Uniwersytet Łódzki [rozprawa doktorska: *Planowanie przestrzenne dużych miast polskich w warunkach transformacji ustrojowej*, promotor: prof. dr hab. T. Markowski].

### **Stanowiska i funkcje służbowe w UŁ**

- 1995–1996 wykładowca w Zakładzie/Katedrze Zagospodarowania Środowiska i Polityki Przestrzennej (½ etatu);
- 1996–2004 adiunkt w Zakładzie/Katedrze Zagospodarowania Środowiska i Polityki Przestrzennej (do 30 IX 1996 r. – ½ etatu, od 1 X 1996 r. – ¼ etatu).

### **Zatrudnienie poza UŁ**

- od 1995 WMW-projekt s.c. Danuta Mirowska-Walas, Dariusz Walas.

### **Dorobek naukowy i zainteresowania badawcze**

Zainteresowania badawcze: orzecznictwo sądowe z zakresu planowania przestrzennego.

### **Zakres prowadzonych zajęć dydaktycznych**

Planowanie przestrzenne.

## **Członkostwo (z wyboru) i pełnione funkcje w organizacjach naukowych, redakcjach czasopism itp.**

- 2002–2014 członek prezydium Okręgowej Izby Urbanistów z siedzibą w Warszawie;
- 2003–2012 i od 2016 członek Miejskiej Komisji Urbanistycznej przy Prezydencie Miasta Łodzi.

## **Międzynarodowa współpraca naukowa**

Pobyty naukowe w Londynie, Glasgow i Manchesterze (Wielka Brytania, 1990), Lehrstuhl und Institut für Städtebau und Landesplanung der Rheinisch–Westfälischen Technischen Hochschule Aachen (Niemcy, 1992 oraz 1993), School of Planning, Oxford Brookes University (Wielka Brytania, 1994), École Nationale des Travaux Public de l’Etat – Lyon (Francja, 1995), Politechnika Berlińska (Niemcy, 1997), University of York, School of Country and Town Planning (Wielka Brytania, 1998).

## **Wyróżnienia i odznaczenia**

Nagroda zespołowa I stopnia Ministra Gospodarki Przestrzennej i Budownictwa (1993), Srebrna Odznaka TUP (1993), wyróżnienie zespołowe w międzynarodowym konkursie urbanistycznym na zagospodarowanie terenów jednostki wojskowej we Frankfurcie nad Odrą (1995), Złota Odznaka TUP (2000), Nagroda zespołowa II stopnia Ministra Gospodarki Przestrzennej i Budownictwa (2007), Srebrna Odznaka Honorowa Polskiej Izby Urbanistów (2014).



---

## **MONIKA MULARSKA-KUCHAREK, dr**

- ur. 7 IX 1982 r. w Łowiczu;
  - na Uniwersytecie Łódzkim od 1 XI 2009 r. do 28 II 2018 r.;
  - w Katedrze/Instytucie Zagospodarowania Środowiska i Polityki Przestrzennej od 1 XI 2009 r. do 28 II 2018 r.
- 

### **Wykształcenie**

- mgr socjologii – 2006, Wydział Ekonomiczno-Socjologiczny, Uniwersytet Łódzki [praca magisterska: *Aprobata wybranych norm społecznych na obszarach wiejskich województwa łódzkiego*, promotor: dr hab. P. Starosta];
- dr nauk humanistycznych w zakresie socjologii – 2012, Wydział Ekonomiczno-Socjologiczny, Uniwersytet Łódzki [rozprawa doktorska: *Kapitał społeczny a postawy przedsiębiorcze i jakość życia mieszkańców Łodzi*, promotor: dr hab. P. Starosta].

### **Stanowiska i funkcje służbowe w UŁ**

- 2009–2013 asystent w Katedrze Zagospodarowania Środowiska i Polityki Przestrzennej;
- 2013–2018 adiunkt w Katedrze Zagospodarowania Środowiska i Polityki Przestrzennej.

### **Zatrudnienie poza UŁ**

- od 2006 firma szkoleniowo-doradcza Art Of Training.

### **Zainteresowania badawcze i dorobek naukowy**

Zainteresowania badawcze: problematyka kapitału społecznego, jakości życia oraz przedsiębiorczości zbiorowości miejskich i wiejskich, a także społeczne aspekty rozwoju Łodzi i małych miast regionu łódzkiego. Autorka czterech i współautorka dwóch monografii książkowych, autorka (bądź współautorka) 42 artykułów naukowych oraz trzech rozdziałów w wydawnictwach zwartych.

## **Zakres prowadzonych zajęć dydaktycznych**

Zarządzanie kapitałem ludzkim i społecznym, podstawy socjologii, partycypacja i komunikacja społeczna w gospodarce przestrzennej, techniki negocjacyjne, metody badań w gospodarce przestrzennej, negocjacje handlowe, społeczno-kulturowe uwarunkowania gospodarki przestrzennej, techniki pracy umysłowej, kształtowanie osobowości i trening kompetencji społecznych.

## **Członkostwo (z wyboru) i pełnione funkcje w organizacjach naukowych, redakcjach czasopism itp.**

- od 2015 redaktor serii „Gerontologia” (Wydawnictwo UŁ).

## **Międzynarodowa współpraca naukowa**

Pobyt studyjny w Austrii (2006), udział w konferencji w Rumunii (2015). Współpraca z instytucjami naukowymi w Hiszpanii, Bułgarii i w Niemczech (projekt badawczy realizowany w latach 2011–2013) oraz w Wielkiej Brytanii (University of Strathclyde, Newcastle University Business School) i Portugalii (projekty przygotowane w 2015).

## **Wyróżnienia i odznaczenia**

Nagrody Rektora UŁ za osiągnięcia naukowe (2013, 2014).

## **Wybrane publikacje**

Mularska-Kucharek M. (2012), *Kapitał społeczny a postawy i działania przedsiębiorcze mieszkańców Łodzi*, Wydawnictwo Uniwersytetu Łódzkiego, Łódź, 237 ss.


Mularska-Kucharek M. (2013), *Kapitał społeczny a jakość życia. Na przykładzie zbiorowości wielkowiejskiej*, Wydawnictwo Uniwersytetu Łódzkiego, Łódź, 244 ss.

Mularska-Kucharek M. (2014), *Social Capital and Quality of Life*, Wydawnictwo Uniwersytetu Łódzkiego, Wydawnictwo Uniwersytetu Jagiellońskiego, Łódź–Kraków, 169 ss.

Mularska-Kucharek M. (2015a), *O relacjach pomiędzy jakością zamieszkania a subiektywną jakością życia – na przykładzie mieszkańców miast*, „Studia Miejskie”, nr 19, s. 131–145.

Mularska-Kucharek M. (2015b), *The Role of Social Capital in the Development of Entrepreneurship*, Science Publishing Group, New York, 179 ss.

- Mularska-Kucharek M., Wiktorowicz J. (2015c), *Postawy przedsiębiorcze Polaków w wieku 50+*, „Polityka Społeczna”, nr 9, s. 30–35.
- Mularska-Kucharek M. (2016a), *Czy warto ufać innym? Wybrane funkcje zaufania społecznego na przykładzie zbiorowości miejskich*, „Studia Miejskie”, nr 21, s. 101–116.
- Mularska-Kucharek M. (2016b), *How to Live in a Small Town? The Quality of Life of the Inhabitants of Small Towns*, „Studia Regionalia KPZK PAN”, nr 45, s. 93–107.
- Mularska-Kucharek M. (2016c), *Przedsiębiorcze postawy i działania mieszkańców miast oraz ich związek z jakością życia*, „Studia Miejskie”, nr 21, s. 101–116.
- Mularska-Kucharek M. (2016d), *Przedsiębiorczość a jakość życia*, „Zarządzanie Zasobami Ludzkimi”, nr 1, s. 141–153.



---

## **JACEK NALEWAJKO, dr**

- ur. 22 VII 1947 r. w Łodzi;
  - na Uniwersytecie Łódzkim od 1 XI 1970 r. do 30 IX 2011 r.;
  - w Zakładzie/Katedrze Zagospodarowania Środowiska i Polityki Przestrzennej od 1 I 1992 r. do 30 IX 2011 r.
- 

### **Wykształcenie**

- mgr geografii (specjalność: geomorfologia i paleogeografia czwartorzędu) – 1970, Wydział Biologii i Nauk o Ziemi, Uniwersytet Łódzki [praca magisterska: *Granulometria glin stadiu warciańskiego na północny wschód od Wielunia i próba porównania ich z glinami Polski Zachodniej*, promotor: prof. dr hab. J. Dylík];
- dr nauk geograficznych – 1980, Wydział Biologii i Nauk o Ziemi, Uniwersytet Łódzki [rozprawa doktorska: *Charakterystyka warciańskich glin zwałowych w okolicach Łodzi na podstawie wyników wybranych badań litologicznych*, promotor: doc. dr hab. H. Klatkowa];
- studia podyplomowe Kształtowanie i Ochrona Środowiska – 1997, Wydział Biologii i Nauk o Ziemi, Uniwersytet Łódzki.

### **Stanowiska i funkcje służbowe w UŁ**

- 1970–1971 asystent stażysta w Zakładzie Geomorfologii i Paleogeografii Czwartorzędu;
- 1971–1972 pracownik naukowo-techniczny w Zakładzie Geomorfologii i Paleogeografii Czwartorzędu;
- 1972–1974 asystent w Zakładzie Geomorfologii i Paleogeografii Czwartorzędu;
- 1974–1980 starszy asystent w Zakładzie Geomorfologii i Paleogeografii Czwartorzędu;
- 1980–1991 adiunkt w Zakładzie Badań Czwartorzędu;
- 1986–2000 kierownik sekcji nauczycielskiej podyplomowego Studium kształtowania i ochrony środowiska;
- 1992–1993 adiunkt w Zakładzie Zagospodarowania Środowiska i Polityki Przestrzennej;



- 1993–2011 starszy wykładowca w Zakładzie/Katedrze Zagospodarowania Środowiska i Polityki Przestrzennej;
- 2000–2001 pełnomocnik dziekana ds. Kolegium Geograficznego UŁ w Sieradzu;
- 2008–2011 kierownik ds. stacjonarnych i niestacjonarnych studiów I i II stopnia na międzywydziałowym kierunku gospodarka przestrzenna.

### **Zatrudnienie poza UŁ**

- 1992–1994 XXXI Liceum Ogólnokształcące w Łodzi;
- 1997–2006 Wyższa Szkoła Ekonomiczno-Humanistyczna w Skierniewicach.

### **Dorobek naukowy i zainteresowania badawcze**

Zainteresowania badawcze w pierwszym okresie (do 1991 r.): zagadnienia z zakresu geomorfologii, geologii czwartorzędu oraz sedymentologii. W późniejszych latach zainteresowania naukowe koncentrowały się na problemach ochrony i kształtowania środowiska geograficznego, a także edukacji ekologicznej. W ostatnim okresie prowadzone prace dotyczyły głównie problematyki zagospodarowania i roli działalności gospodarczej w przekształcaniu środowiska przyrodniczego. Współautor (wraz z Z. Batorowiczem i A. Suliborskim) podręcznika do szkół licealnych *Polska w Europie* (11 wydań) oraz „Szczegółowej mapy geologicznej Polski w skali 1 : 50 000” – arkusze: Łask i Szadek.

### **Zakres prowadzonych zajęć dydaktycznych**

Geografia fizyczna ogólna, geomorfologia, zagrożenia i ochrona litosfery, przyrodnicze podstawy gospodarowania, geoekologiczne uwarunkowania działalności gospodarczej, kształtowanie i ochrona środowiska geograficznego, geografia regionalna Europy, geografia Polski Środkowej, geografia energetyki, geografia gospodarcza, integracja Polski z Unią Europejską, waloryzacja i ochrona środowiska przyrodniczego, edukacja ekologiczna, statystyka, sedymentologia.

### **Członkostwo (z wyboru) i pełnione funkcje w organizacjach naukowych, redakcjach czasopism itp.**

- 1988–2000 przewodniczący Komitetu Okręgowego i Jury Olimpiady Geograficznej w Okręgu Łódzkim;

- 1990–1994      członek Komisji Nauki, Oświaty i Wychowania Rady Miejskiej w Łodzi;
- 1995–1998      członek Zespołu Edukacyjnych Problemów Środowiska Komitetu Naukowego „Człowiek i Środowisko” PAN;
- 2003–2010      członek Zespołu Problemowego ds. Kształcenia i Rozwoju Kadr z Zakresu Gospodarki Przestrzennej Komitetu Przestrzennego Zagospodarowania Kraju PAN.

### **Międzynarodowa współpraca naukowa**

Pobyty naukowe (w tym także udział w konferencjach) w Sztokholmie (Szwecja, 1992), Groningen (Holandia, 1993), Nottingham Trent University (Wielka Brytania, 1994 oraz 1995), w Instytucie Urbanistyki i Architektury Politechniki w Bari (Włochy, 1995), Uniwersytecie Paris VIII (Francja, 1995, 1996, 1997), Technische Universität w Berlinie (Niemcy, 1995, 1996, 1997), Uniwersytecie Karola w Pradze (Czechy, 1997), Instytucie Geologii Białoruskiej Akademii Nauk w Mińsku (Białoruś, 1998), Uniwersytecie w Utrechcie (Holandia, 1999, 2001).

### **Wyróżnienia i odznaczenia**

Nagroda Ministra Nauki, Szkolnictwa Wyższego i Techniki za osiągnięcia naukowe (1982), Nagrody Rektora UŁ za osiągnięcia naukowe, dydaktyczne i organizacyjne (1973, 1977, 1978, 1986, 1987, 1988, 1989, 1990), Nagrody Komitetu Głównego Olimpiady Geograficznej (1984, 1989), Złota Odznaka Uniwersytetu Łódzkiego (1990), Srebrny Krzyż Zasługi (2006), złoty medal „Za Długoletnią Służbę” (2010).

### **Wybrane publikacje**

- Nalewajko J. (1982), *Zróżnicowanie litofacjalne warciańskich glin morenowych w regionie łódzkim*, „Acta Geographica Lodziensia”, nr 44, Łódź, 159 ss.
- Batorowicz Z., Nalewajko J., Suliborski A. (1988–2001), *Polska w Europie. Podręcznik geografii do szkoły średniej*, wyd. I–XI, Wydawnictwa Szkolne i Pedagogiczne, Warszawa, 293 ss. i 269 ss.
- Marszał T., Nalewajko J. (1995), *Environmental Protection in Poland and Its International Context* [w:] T. Marszał (ed.), *Planning and Environmental Policy*, Wydawnictwo Uniwersytetu Łódzkiego, Łódź, s. 25–37.
- Nalewajko J. (2003), *Current Trends in Polish Environmental Policy* [w:] E. Wever (ed.), *Recent Urban and Regional Developments in Poland and the Netherlands*, „Nederlandse Geografische Studies”, No. 319, Utrecht, s. 79–90.

- Nalewajko J. (2004), *Funkcjonowanie i zasady zagospodarowania obszarów i obiektów chronionych w Polsce* [w:] J. Skrzypski (red.), *Programowanie zrównoważonego rozwoju*, PAN Oddział w Łodzi, Komisja Ochrony Środowiska i Gospodarki Wodnej, Łódź, s. 162–181.
- Nalewajko J. (2006), *Instytucje bankowe w przestrzeni miast – przykład Łodzi* [w:] T. Marszał (red.), *Łódź – wybrane zagadnienia zagospodarowania przestrzennego*, Wydawnictwo Uniwersytetu Łódzkiego, Łódź, s. 131–157.
- Nalewajko J. (2006), *Rozwój, funkcjonowanie i miejsce usług gastronomicznych w przestrzeni Łodzi* [w:] T. Marszał (red.), *Łódź – wybrane zagadnienia zagospodarowania przestrzennego*, Wydawnictwo Uniwersytetu Łódzkiego, Łódź, s. 159–178.
- Bartosiewicz B., Nalewajko J. (2010), *The Service Function in Large Cities in Poland* [w:] M. Habrel, T. Marszał (eds), *Economic and Social Functions of Polish and Ukrainian Big Cities at the Beginning of the 21<sup>st</sup> Century*, Wydawnictwo Uniwersytetu Łódzkiego, Łódź, s. 113–129.



---

## **AGNIESZKA OGRODOWCZYK, dr**

- ur. 20 III 1979 r. w Łodzi;
  - na Uniwersytecie Łódzkim od 1 X 2003 r.;
  - w Katedrze Zagospodarowania Środowiska i Polityki Przestrzennej od 1 X 2003 r.
- 

### **Wykształcenie**

- mgr geografii (specjalność: geografia urbanistyczna) – 2003, Wydział Nauk Geograficznych, Uniwersytet Łódzki [praca magisterska: *Procesy urbanizacji na terenach włączonych do Łodzi w 1988 r. – przykład Andrzejowa i Mileszek*, promotor: prof. dr hab. J. Jakóbczyk-Gryszkiewicz];
- dr nauk geograficznych – 2011, Wydział Nauk Geograficznych, Uniwersytet Łódzki [rozprawa doktorska: *Nowe budownictwo mieszkaniowe w przestrzeni małych miast Polski Środkowej – lokalizacja i uwarunkowania rozwoju*, promotor: prof. dr hab. T. Marszał].

### **Stanowiska i funkcje służbowe w UŁ**

- 2003–2011 asystent w Katedrze Zagospodarowania Środowiska i Polityki Przestrzennej;
- od 2011 adiunkt w Katedrze (od 2016 Instytucie) Zagospodarowania Środowiska i Polityki Przestrzennej.

### **Zainteresowania badawcze i dorobek naukowy**

Zainteresowania badawcze obejmują problematykę gospodarki przestrzennej i geografii ekonomicznej oraz geografii miast. W szczególności dotyczą uwarunkowań rozwoju i lokalizacji budownictwa mieszkaniowego w miastach i strefach podmiejskich, przestrzennych i społecznych aspektów realizacji krajowej i lokalnej polityki mieszkaniowej i przestrzennej, jak również nierówności mieszkaniowych na terenach miejskich. Ponadto wśród kierunków prowadzonych badań można wymienić społeczno-demograficzne i przestrzenne konsekwencje procesów kurczenia się miast, przekształcenia terenów śródmiejskich związane z procesami rewitalizacji i gentryfikacji, a także działania na rzecz rozwoju przężności miejskiej.

## Zakres prowadzonych zajęć dydaktycznych

Samorząd terytorialny, geografia ekonomiczna i gospodarka przestrzenna, geografia osadnictwa, zarządzanie rozwojem lokalnym i regionalnym, polityka rozwoju miast, informatyka i zastosowanie komputerów w gospodarce przestrzennej, studium zagospodarowania przestrzennego i planowanie miejscowe, metody badań w gospodarce przestrzennej i inwentaryzacji urbanistycznej, metody analizy przestrzennej, projektowanie urbanistyczne, badania społeczne w naukach geograficznych, gospodarka mieszkaniowa, przestrzeń społeczna współczesnych miast, zarządzanie i marketing terytorialny.

## Międzynarodowa współpraca naukowa

Pobyty naukowe (w tym także udział w konferencjach) na Uniwersytecie w Joensuu (Finlandia, 2005), Uniwersytecie w Liège (Belgia, 2008, 2011), Uniwersytecie Karola w Pradze (Czechy, 2011), Uniwersytecie w Tbilisi (Gruzja, 2013), European Humanities University w Wilnie (Litwa, 2014), Uniwersytecie w Budapeszcie (Węgry, 2016), IRS w Erkner/Berlin (Niemcy, 2018), Uniwersytecie w Tallinie (Estonia, 2019) oraz na Uniwersytecie w Belgradzie (Serbia, 2019).

## Wybrane publikacje

- Ogrodowczyk A. (2011), *Polityka przestrzenna a rozwój budownictwa mieszkaniowego po 1990 roku na przykładzie małych miast w województwie łódzkim*, „Acta Universitatis Lodziensis. Folia Geographica Socio-Oeconomica”, nr 11, s. 167–186.
- Ogrodowczyk A. (2013), *Socio-Economic Structure of Lodz Metropolitan Area and Its Changes in the Last 20 Years – Context of Territorial Cohesion*, „Studia Regionalia KPZK PAN”, Vol. 38, s. 61–76.
- Ogrodowczyk A. (2014), *Polityka mieszkaniowa a współczesne przekształcenia obszarów śródmiejskich – przykład Łodzi*, „Prace Naukowe Uniwersytetu Ekonomicznego we Wrocławiu”, nr 367, s. 232–239.
- Ogrodowczyk A., Jaroszewska E., Marcińczak S., Rumpel P., Siwek T., Słach O., Stryjakiewicz T. (2014a), *Współczesny kontekst i podstawy teoretyczno-metodologiczne analizy procesu kurczenia się miast* [w:] T. Stryjakiewicz (red.), *Kurczenie się miast w Europie Środkowo-Wschodniej*, Bogucki Wydawnictwo Naukowe, Poznań, s. 9–14.
- Ogrodowczyk A., Wolaniuk A. (2014b), *Przemieszczenia ludności Łodzi wymuszone gentryfikacją* [w:] A. Wolaniuk (red.), *Centra i peryferie*

w okresie transformacji ustrojowej, „XXVII Konwersatorium Wiedzy o Mieście”, s. 273–288.

Holm A., Marcińczak S., Ogrodowczyk A. (2015a), *New-Build Gentrification in the Post-Socialist City: Łódź and Leipzig Two Decades after Socialism*, „Geografie – Sborník ČGS”, R. 120, No. 2, s. 164–187.

Ogrodowczyk A. (2015b), *Spatial Aspects of Housing Policy Transformation in Poland after 1989 – Example from Łódź*, „Journal of Economics and Management”, Vol. 19, No. 1, s. 137–154.

Marcińczak S., Tammaru T., Ogrodowczyk A. (2017), *Exploring Patterns of Socioeconomic Residential Intermixing in Tallinn*, „Cities”, Vol. 67, s. 95–103.

Marszał T., Ogrodowczyk A. (2019), *Research Directions and Achievements of Polish Geography of Construction*, „Prace Komisji Geografii Przemysłu Polskiego Towarzystwa Geograficznego”, Vol. 32, No. 4, s. 135–148.

Ogrodowczyk A., Marcińczak S. (2021), *Market-Based Housing Reforms and the Residualization of Public Housing*, „Social Inclusion”, Vol. 9, No. 2, s. 91–103.



---

## IWONA PIELESIAK, dr

- na Uniwersytecie Łódzkim od 1 X 2009 r.;
  - w Katedrze/Instytucie Zagospodarowania Środowiska i Polityki Przestrzennej od 1 X 2009 r.
- 

### Wykształcenie

- mgr geografii (specjalność: zagospodarowanie środowiska i samorząd terytorialny) – 2005, Wydział Nauk Geograficznych, Uniwersytet Łódzki [praca magisterska: *Zagospodarowanie największych terenów przemysłowych w miastach powiatu zgierskiego*, promotor: dr S. Kozłowski];
- dr nauk o Ziemi w zakresie geografii – 2012, Wydział Nauk Geograficznych, Uniwersytet Łódzki [rozprawa doktorska: *Spójność terytorialna Łódzkiego Obszaru Metropolitalnego w świetle powiązań infrastrukturalnych*, promotor: prof. dr hab. T. Marszał].

### Stanowiska i funkcje służbowe w UŁ

- 2009–2012      asystent w Katedrze Zagospodarowania Środowiska i Polityki Przestrzennej;
- od 2012         adiunkt w Katedrze (od 2016 r. w Instytucie) Zagospodarowania Środowiska i Polityki Przestrzennej.

### Zatrudnienie poza UŁ

- 2015–2016      Narodowy Instytut Samorządu Terytorialnego w Łodzi.

### Zainteresowania badawcze i dorobek naukowy

Zainteresowania badawcze: geografia miast, w szczególności w odniesieniu do dużych ośrodków miejskich i ich stref funkcjonalnych, polityka przestrzenna, prężność miejska i krajobraz kulturowy. Istotny nurt badań obejmuje zagadnienia metropolizacji przestrzeni, powiązania przestrzenne, współpracę jednostek samorządu terytorialnego i ich instytucjonalizację, a także problematykę spójności terytorialnej, rozpatrywanej zarówno na poziomie subregionalnym (obszar metropolitalny), jak i lokalnym (integracja i dezintegracja przestrzeni miejskiej). Autorka

(bądź współautorka) 39 opublikowanych prac naukowych, w tym jednej monografii, 25 artykułów w recenzowanych czasopismach oraz czterech ekspertyz. Wyniki badań prezentowała na 23 konferencjach naukowych, w tym 14 międzynarodowych.

### **Zakres prowadzonych zajęć dydaktycznych**

Gospodarka przestrzenna, polityka przestrzenna, przyrodnicze podstawy gospodarki przestrzennej, metody badań w gospodarce przestrzennej, krajobraz kulturowy – stan, kształtowanie i ochrona, podstawy ekonomii i przedsiębiorczości, geografia ekonomiczna, geografia osadnictwa, kartografia i teledetekcja.

### **Członkostwo (z wyboru) i pełnione funkcje w organizacjach naukowych, redakcjach czasopism itp.**

- od 2010 członek zespołu redakcyjnego i sekretarz czasopisma „European Spatial Research and Policy”;
- 2012–2020 przedstawiciel polskich uczelni w „Association of European Schools of Planning”;
- 2016 członek Zespołu ds. Obszarów Miejskich i Metropolitalnych Komitetu Przestrzennego Zagospodarowania Kraju PAN.

### **Kształcenie kadr**

Promotor pomocniczy pracy doktorskiej (I. Durecka, 2017).

### **Międzynarodowa współpraca naukowa**

Współpraca z europejskimi uczelniami w ramach publikacji czasopisma „European Spatial Research and Policy” (od 2010 r.). Udział w pracach międzynarodowej organizacji szkół planowania „Association of European Schools of Planning” (od 2012 r.). Pobyt naukowy na Uniwersytecie w Groningen (Holandia, 2015) i udział w konferencjach naukowych w Ankarze (Turcja, 2012), Skiathos (Grecja, 2013), Tbilisi (Gruzja, 2013), Utrechcie (Holandia, 2014), Tampere (Finlandia, 2014), Pradze (Czechy, 2015), Paryżu (Francja, 2016), Göteborgu (Szwecja, 2018), Bratysławie (Słowacja, 2018) i we Lwowie (Ukraina, 2018).

### **Wyróżnienia i odznaczenia**

Nagroda Rektora UŁ za osiągnięcia naukowe (2012).



## Wybrane publikacje

- Pielesiak I. (2012), *Delimitacja i instytucjonalizacja Łódzkiego Obszaru Metropolitalnego*, „Studia KPZK PAN”, t. CXLVII, s. 169–186.
- Pielesiak I. (2012), *Powiązania ekologiczne w Łódzkim Obszarze Metropolitalnym*, „Studia KPZK PAN”, t. CXLVII, s. 139–154.
- Pielesiak I. (2013), *Spatial Dimension of Cohesion and the Methods of Its Assessment*, „Studia Regionalia KPZK PAN”, Vol. 38, s. 8–21.
- Pielesiak I. (2014), *The Transformation of Spatial Linkages in Łódź Urban Agglomeration in the Last four Decades*, „Acta Universitatis Lodzianensis. Folia Geographica Socio-Oeconomica”, t. 16, s. 115–132.
- Pielesiak I. (2015), *Managing ‘Ordinary Heritage’ in Poland: Łódź and Its Post-Industrial Legacy*, „European Spatial Research and Policy”, Vol. 22, No. 2, s. 73–92.
- Bartosiewicz B., Pielesiak I. (2015), *Przestrzenne oddziaływanie łódzkich instytucji kultury*, „Studia Regionalne i Lokalne”, nr 4 (62), s. 80–97.
- Geppert A., Pielesiak I. (2017), *Les transformations de l’industrie et ses conséquences spatiales en Pologne (1989–2016)*, „La Revue Géographique de l’Est”, t. 57, z. 1–2, [online] <http://journals.openedition.org/rge/6260> [dostęp: 1.02.2021].
- Bartosiewicz B., Pielesiak I. (2019), *Spatial Patterns of Travel Behaviour in Poland*, „Travel Behaviour and Society”, Vol. 15, s. 113–122.
- Wlazolek J., Pielesiak I. (2020), *Przekształcenia zabytkowych domów drewnianych w gminie Narew*, „Prace Komisji Krajobrazu Kulturowego”, No. 43 (1), s. 97–114.
- Pielesiak I., Ogrodowczyk A., Marcińczak S. (2021), *Budowanie prężności w kontekście kurczenia się miast europejskich*, Wydawnictwo Uniwersytetu Łódzkiego, 168 ss.



---

## **MARIAM (MARIKA) PIRVELI, dr**

- ur. 27 V 1957 r. w Tbilisi (Gruzja);
  - na Uniwersytecie Łódzkim od 1 X 1993 r. do 30 IX 2000 r.;
  - w Zakładzie Zagospodarowania Środowiska i Polityki Przestrzennej od 1 X 1993 r. do 30 IX 2000 r.
- 

### **Wykształcenie**

- mgr geografii – 1987, Wydział Biologii i Nauk o Ziemi, Uniwersytet Łódzki [praca magisterska: *Funkcje miast województwa łódzkiego*, promotorzy: prof. dr L. Straszewicz i prof. V. Gujabidze];
- dr nauk geograficznych – 1999, Wydział Biologii i Nauk o Ziemi, Uniwersytet Łódzki [rozprawa doktorska: *Morfologia miast gruzińskich na tle europejskiej i orientalnej koncepcji urbanistycznej*, promotor: prof. dr hab. M. Koter].

### **Stanowiska i funkcje służbowe w UŁ**

- 1993–2000      asystent w Zakładzie Zagospodarowania Środowiska i Polityki Przestrzennej.

### **Zatrudnienie poza UŁ**

- 1979–1987      Tbiliski Państwowy Uniwersytet im. Ivane Javakishvili (Tbilisi, Gruzja);
- 1982–1987      Akademia Nauk Gruzji (Tbilisi, Gruzja);
- 1991–1992      Biuro Promocji Gospodarczej Urzędu Miasta Łodzi;
- 2000–2003      Akademia Bydgoska im. Kazimierza Wielkiego;
- 2001–2002      Wyższa Szkoła Turystyki i Hotelarstwa w Bydgoszczy;
- od 2003        Uniwersytet Szczeciński.

### **Zainteresowania badawcze i dorobek naukowy**

Zainteresowania badawcze: semantyka przestrzeni zurbanizowanej, przestrzenne aspekty komunikacyjnej teorii kultury, przestrzenno-kulturowe aspekty procesów społecznych, rozwój małych i średnich miast w regionach konwergencji kultur, wpływ analogowej i digitalizowanej przestrzeni na przestrzenne zachowanie ludzi i instytucji, społeczno-przestrzenne odzwierciedlenie wzajemnych relacji stylu, warunków i jakości życia w mikroskali, a także krajobraz miejski i miejskość w dobie globalizacji i glocalizacji. Autorka ponad 100 publikacji, w tym ośmiu książek.

## Zakres prowadzonych zajęć dydaktycznych

Geografia społeczna, geografia humanistyczna, geografia kultury, geografia miast, geografia osadnictwa i ludności, geografia polityczna, geografia usług, planowanie przestrzenne, Kaukaz – zróżnicowanie kulturowe, zagospodarowanie terenów zurbanizowanych, zagospodarowanie turystyczne i rekreacyjne, regiony turystyczne, samorząd terytorialny w Polsce, historia myśli filozoficznej i geograficznej.

## Wyróżnienia i odznaczenia

Brązowy medal „Za Długoletnią Służbę” (2009).

## Wybrane publikacje

- Pirveli M. (2003), *Funkcja metropolitalna a proces globalizacji*, „Studia Regionalne i Lokalne”, nr 4 (14), s. 65–77.
- Pirveli M. (2005a), *Architektura mówi językiem symboli* [w:] B. Jałowiecki, A. Majer, M.S. Szczepański (red.), *Przemiany miasta. Wokół socjologii Aleksandra Wallisa*, Wydawnictwo Naukowe Scholar, Warszawa, s. 95–103.
- Pirveli M., Rykiel Z. (2005b), *Przestrzeń a środowisko w geografii, ujęcie krytyczne* [w:] W. Maik, K. Rembowska, A. Suliborski (red.), *Geografia jako nauka o przestrzeni, środowisku i krajobrazie*, ŁTN, Łódź, s. 130–148.
- Pirveli M. (2008), *Miasto – przestrzeń semantyczna*, ZAPOL, Szczecin, 174 ss.
- Pirveli M. (2009), *Kapitał intelektualny – prawdziwa wartość instytucji komercyjnej i niekomercyjnej* [w:] J. Poczobut (red.), *Specyfika odnowy małych i średnich miast w Polsce*, Stowarzyszenie Forum Rewitalizacji, Technet Sp. z o.o., Kraków, s. 117–131.
- Pirveli M. (2010), *Duch miejsca a topofilia* [w:] S. Kaprański (red.), *Pamięć. Przestrzeń. Tożsamość*, Wydawnictwo Naukowe Scholar, Warszawa, s. 221–239.
- Pirveli M. (2011), *Od morfologii przez urbomorfologię do morfoznaku*, „Przegląd Geograficzny”, t. 83, z. 4, s. 507–529.
- Pirveli M., Mydłowska E. (2014), *Metropolitalność a proces globalizacji* [w:] Z. Rykiel (red.), *Przestrzeń społeczna miast i metropolii w badaniach socjologicznych*, Wydawnictwo Uniwersytetu Rzeszowskiego, Rzeszów, s. 26–53.
- Pirveli M. (2015), *Miasto postsocjalistyczne jako przestrzeń władzy* [w:] M. Pirveli, K. Nędza-Sikoniowska (red.), *Miasto (post)socjalistyczne. Przestrzeń władzy*, t. 2, Wydawnictwo Naukowe Uniwersytetu Szczecińskiego, Szczecin, s. 223–249.



---

## SZYMON WIŚNIEWSKI, dr

- ur. 15 II 1987 r. w Łodzi;
  - na Uniwersytecie Łódzkim od 1 X 2012 r. (od 1 X 2012 r. do 1 X 2013 r. – ½ etatu);
  - w Katedrze/Instytucie Zagospodarowania Środowiska i Polityki Przestrzennej od 1 X 2012 r. (od 1 X 2012 r. do 1 X 2013 r. – ½ etatu).
- 

### Wykształcenie

- mgr gospodarki przestrzennej – 2011, Wydział Nauk Geograficznych, Uniwersytet Łódzki [praca magisterska: *Centra logistyczne a zagospodarowanie gminy Stryków*, promotor: dr B. Bartosiewicz];
- dr nauk o Ziemi w zakresie geografii, geografii społeczno-ekonomicznej – 2014, Wydział Nauk Geograficznych, Uniwersytet Łódzki [rozprawa doktorska: *Zróżnicowanie dostępności transportowej miast w województwie łódzkim*, promotor: prof. dr hab. T. Marszał].

### Stanowiska i funkcje służbowe w UŁ

- 2012–2014      asystent w Katedrze Zagospodarowania Środowiska i Polityki Przestrzennej (od 1 X 2012 r. do 1 X 2013 r. – ½ etatu);
- od 2014        adiunkt w Katedrze (od 2016 w Instytucie) Zagospodarowania Środowiska i Polityki Przestrzennej.

### Zainteresowania badawcze i dorobek naukowy

Zainteresowania badawcze: geografia transportu, a w szczególności dostępność transportowa i mobilność przestrzenna. Autor i współautor ponad 90 publikacji (w tym ponad połowa obcojęzycznych) i czterech monografi. Wykonawca 13 projektów badawczych (kierownik trzech grantów NCN i koordynator grantu NAWA).

### Zakres prowadzonych zajęć dydaktycznych

System informacji przestrzennej (GIS), rysunek i grafika komputerowa, logistyka miejska, miejskie systemy transportowe, inteligentne systemy transportowe, wykorzystanie GIS w logistyce miejskiej.

### **Członkostwo (z wyboru) i pełnione funkcje w organizacjach naukowych, redakcjach czasopism itp.**

- od 2014 członek zespołu redakcyjnego i sekretarz „Biuletynu Szadkowskiego”;
- od 2016 sekretarz Ośrodka Badawczego Europejskiej Polityki Przestrzennej i Rozwoju Lokalnego;
- od 2016 redaktor tematyczny czasopisma „Prace Komisji Geografii Komunikacji PTG”;
- od 2019 członek Zespołu Zadaniowego ds. Wielkoskalowych Projektów Rozwojowych Komitetu Przestrzennego Zagospodarowania Kraju PAN;
- od 2020 członek Zarządu Komisji Geografii Komunikacji Polskiego Towarzystwa Geograficznego.

### **Międzynarodowa współpraca naukowa**

Udział w konferencjach naukowych we Lwowie (2015, 2018), Bukareszcie (2017), Brukseli (2017) i Quebecu (2018), Pradze (2019), Madrycie (2020), Sztipie (2020) i Stambule (2021). Odbycie staży: dydaktyczno-naukowego w Rumunii (2018, 2019) oraz naukowego na Ukrainie (2019).

### **Wyróżnienia i odznaczenia**

Nagroda Marszałka Województwa Łódzkiego w Konkursie na najlepszą pracę magisterską (2012), Indywidualna Nagroda I stopnia Rektora UŁ (2016), Nagroda II stopnia w I Konkursie im. prof. Ludwika Straszewicza na najlepszy artykuł z zakresu geografii społeczno-ekonomicznej i gospodarki przestrzennej (2017), Indywidualna Nagroda II stopnia Rektora UŁ (2017), Zespołowa Nagroda II stopnia Rektora UŁ za cykl publikacji (2018).

### **Wybrane publikacje**

Borowska-Stefańska M., Kowalski M., Turoboś F., Wiśniewski S., Andrei M.T. (2017), *Optimisation Patterns for the Process of a Planned Evacuation in the Event of a Flood*, „Environmental Hazards”, Vol. 18, No. 4, s. 335–360.

Borowska-Stefańska M., Domagalski A., Wiśniewski S. (2018), *Changes Concerning Commute Traffic Distribution on a Road Network Following the Occurrence of a Natural Disaster – The Example of a Flood in the Mazovian Voivodeship (Eastern Poland)*, „Transportation Research Part D: Transport and Environment”, Vol. 65, s. 116–137.

- Borowska-Stefańska M., Leśniewska-Napierała K., Wiśniewski S. (2018), *Land Cover Changes in Poland between 1990 and 2012*, „Geografie”, Vol. 123, No. 1, s. 63–83.
- Wiśniewski S. (2018), *Relations between Theoretical and Real-Time Accessibility for Inter-Regional, Intra-Regional and Intra-Urban Car Journeys: The Example of Poland*, „Bulletin of Geography. Socio-economic Series”, No. 41, s. 45–58.
- Borowska-Stefańska M., Kowalski M., Wiśniewski S. (2019), *The Measurement of Mobility-Based Accessibility – the Impact of Floods on Trips of Various Length and Motivation*, „ISPRS International Journal of Geo-Information”, Vol. 8, No. 12, s. 1–29.
- Borowska-Stefańska M., Kowalski M., Wiśniewski S. (2020), *Changes in Travel Time and the Load of Road Network, Depending on the Diversification of Working Hours: Case Study the Łódź Voivodeship, Poland*, „Geografie”, Vol. 125, No. 2, s. 211–241.
- Borowska-Stefańska M., Kowalski M., Wiśniewski S. (2020), *Changes in Urban Transport Behaviours and Spatial Mobility Resulting from the Introduction of Statutory Sunday Retail Restrictions: A Case Study of Lodz, Poland*, „Moravian Geographical Reports”, Vol. 28 (1), s. 29–47.
- Wiśniewski S., Borowska-Stefańska M., Kowalski M., Sapińska P. (2020), *Vulnerability of the Accessibility to Grocery Shopping in the Event of Flooding*, *Transportation Research Part D: Transport and Environment*, Vol. 87, [online] <https://www.sciencedirect.com/science/article/pii/S1361920920306970> [dostęp: 1.02.2021].
- Borowska-Stefańska M., Kobołek S., Kowalski M., Lewicki M., Tomalski P., Wiśniewski S. (2021), *Changes in the Spatial Development of Flood Hazard Areas in Poland between 1990 and 2018 in the Light of Legal Conditions, „Land Use Policy”*, Vol. 102, [online] <https://www.sciencedirect.com/science/article/pii/S0264837720326120> [dostęp: 1.02.2021].
- Wiśniewski S. (2021), *Dostępność transportowa i obciążenie sieci drogowej w Polsce w świetle zagrożeń powodziowych*, Wydawnictwo Uniwersytetu Łódzkiego, Łódź, 456 ss.

## POZOSTALI PRACOWNICY



### **BEATA FERENC, mgr**

- ur. 14 IV 1970 r. w Opocznie;
- na Uniwersytecie Łódzkim od 15 IX 1994 r. do 22 I 1996 r.;
- w Zakładzie Zagospodarowania Środowiska i Polityki Przestrzennej od 15 IX 1994 r. do 22 I 1996 r. (od 15 IX 1994 r. do 14 III 1995 r. – ½ etatu);
- stanowisko: pracownik administracyjno-techniczny (sekretariat).



### **JOLANTA GIERACH-PIEKARSKA, mgr**

- ur. 23 VII 1968 r. w Tomaszowie Mazowieckim;
- na Uniwersytecie Łódzkim od 1 X 1991 r. do 30 IX 1998 r.;
- w Zakładzie Zagospodarowania Środowiska i Polityki Przestrzennej od 1 X 1991 r. do 30 IX 1998 r.;
- stanowisko: asystent naukowo-dydaktyczny.

### **JOLANTA GRUBA**

- ur. 15 XI 1957 r. w Elblągu;
- na Uniwersytecie Łódzkim od 1 X 1991 r. do 30 IV 1992 r.;
- w Zakładzie Zagospodarowania Środowiska i Polityki Przestrzennej od 1 X 1991 r. do 30 IV 1992 r.;
- stanowisko: pracownik administracyjno-techniczny (sekretariat).



### **DOROTA GRZEGORCZYK, mgr**

- ur. 28 I 1961 r. w Kaliszu;
- na Uniwersytecie Łódzkim od 15 X 1983 r. do 14 X 1986 r., od 1 X 1991 r. do 15 VII 1996 r. i od 1 X 1999 r.;
- w Zakładzie Zagospodarowania Środowiska i Polityki Przestrzennej od 1 X 1991 r. do 15 VII 1996 r.;
- stanowisko: asystent naukowo-dydaktyczny.



### **JAN JURAŚ, mgr**

- ur. 1 I 1964 r. w Skierniewicach;
- na Uniwersytecie Łódzkim od 1 VII 1996 r. do 30 IX 2000 r.;
- w Zakładzie Zagospodarowania Środowiska i Polityki Przestrzennej od 1 VII 1996 r. do 30 IX 2000 r.;
- stanowisko: asystent naukowowo-dydaktyczny.



### **MICHAŁ KOWALSKI, mgr**

- ur. 6 XI 1987 r. w Brzezinach;
- na Uniwersytecie Łódzkim od 1 X 2012 r. (od 1 X 2012 r. do 1 X 2013 r. – ½ etatu);
- w Katedrze/Instytucie Zagospodarowania Środowiska i Polityki Przestrzennej od 1 X 2012 r. (od 1 X 2012 r. do 1 X 2013 r. – ½ etatu);
- stanowisko: asystent naukowo-dydaktyczny.



### **SYLWIA KOWARA**

- ur. 26 V 1982 r. w Łodzi;
- na Uniwersytecie Łódzkim od 1 X 2010 r. do 30 IX 2013 r.;
- w Katedrze Zagospodarowania Środowiska i Polityki Przestrzennej od 1 X 2010 r. do 30 IX 2013 r. (urlop od 1 X 2012 r. do 30 IX 2013 r.);
- stanowisko: asystent naukowo-dydaktyczny.



### **MARZENA KUCZYŃSKA**

- ur. 7 V 1971 r. w Łowiczu;
- na Uniwersytecie Łódzkim od 1 X 1992 r. do 31 I 1995 r.;
- w Zakładzie Zagospodarowania Środowiska i Polityki Przestrzennej od 1 X 1992 r. do 31 I 1995 r.;
- stanowisko: pracownik administracyjno-techniczny (sekretariat).





### **BARBARA KURYCKA, mgr**

- ur. 21 V 1954 r. w Elblągu;
- na Uniwersytecie Łódzkim od 28 III 1977 r. do 31 VII 1978 r., od 1 VII 1992 r. do 30 VI 1994 r., od 6 II 1996 r. do 30 XI 2014 r.;
- w Zakładzie Zagospodarowania Środowiska i Polityki Przestrzennej od 1 VII 1992 r. do 30 VI 1994 r. (½ etatu), od 6 II 1996 r. do 30 IX 2001 r.;
- stanowisko: pracownik administracyjno-techniczny (sekretariat).



### **PAULINA KURZYK, mgr**

- ur. 31 V 1995 r. w Łasku;
- na Uniwersytecie Łódzkim od 01 X 2014 r.;
- w Instytucie Zagospodarowania Środowiska i Polityki Przestrzennej od 01 X 2019 r.;
- stanowisko: asystent naukowo-dydaktyczny.



### **ANNA MATEUSIAK, dr**

- ur. 23 IV 1984 r. w Bełchatowie;
- na Uniwersytecie Łódzkim od 26 XI 2018 r.;
- w Instytucie Zagospodarowania Środowiska i Polityki Przestrzennej od 26 XI 2018 r. (½ etatu);
- stanowisko: pracownik administracyjno-techniczny.



### **JACEK MAY, mgr**

- ur. 20 V 1961 r. w Kaliszu;
- na Uniwersytecie Łódzkim od 1 X 1998 r. do 30 IX 2003 r.;
- w Zakładzie/Katedrze Zagospodarowania Środowiska i Polityki Przestrzennej od 1 X 1998 r. do 30 IX 2003 r.;
- stanowisko: asystent naukowo-dydaktyczny.

## **IZABELA MICHALSKA (AUGUŚCIK)**

- na Uniwersytecie Łódzkim od 11 X 2019 r. do 13 IX 2020 r.;
- w Instytucie Zagospodarowania Środowiska i Polityki Przestrzennej od 11 X 2019 r. do 13 IX 2020 r.;
- stanowisko: pracownik administracyjno-techniczny.



## **HONORATA MŁYNARCZYK-JASIŃSKA, mgr**

- ur. 8 XI 1978 r. w Chełmie;
- na Uniwersytecie Łódzkim od 1 X 2003 r. do 30 IX 2007 r.;
- w Katedrze Zagospodarowania Środowiska i Polityki Przestrzennej od 1 X 2003 r. do 30 IX 2007 r.;
- stanowisko: asystent naukowo-dydaktyczny.



## **ANDRZEJ NOWAK, mgr**

- ur. 12 V 1977 r. w Łodzi;
- na Uniwersytecie Łódzkim od 2 X 2001 r.;
- w Zakładzie/Katedrze/Instytucie Zagospodarowania Środowiska i Polityki Przestrzennej od 2 X 2001 r. do 30 IX 2010 r. i od 1 VII 2011 r.;
- stanowisko: asystent naukowo-dydaktyczny (od 2 X 2001 r. do 30 IX 2010 r.), pracownik naukowo-techniczny (od 1 VII 2011 r.).



## **PAWEŁ NOWICKI, mgr**

- ur. 9 VII 1991 r. w Skierniewicach;
- na Uniwersytecie Łódzkim od 1 XI 2017 r. do 30 IX 2020 r.;
- w Instytucie Zagospodarowania Środowiska i Polityki Przestrzennej 1 XI 2017 r. do 30 IX 2020 r.;
- stanowisko: asystent naukowo-dydaktyczny.



### **ANNA ROGACZEWSKA, mgr**

- ur. 4 III 1965 r. w Rudzie k. Wielunia;
- na Uniwersytecie Łódzkim od 1 X 1992 r. do 30 IX 1995 r.;
- w Zakładzie Zagospodarowania Środowiska i Polityki Przestrzennej od 1 X 1992 r. do 30 IX 1995 r.;
- stanowisko: asystent naukowo-dydaktyczny.



### **BARBARA ROMANOWSKA, mgr**

- ur. 28 X 1983 r. w Łodzi;
- na Uniwersytecie Łódzkim od 13 IV 2015 r. do 10 I 2019 r.;
- w Katedrze/Instytucie Zagospodarowania Środowiska i Polityki Przestrzennej od 7 III 2016 r. (½ etatu) do 31 X 2018 r.;
- stanowisko: pracownik naukowo-techniczny (sekretariat).



### **MAGDALENA SIWIRSKA, mgr**

- ur. 20 III 1990 r. w Skierniewicach;
- na Uniwersytecie Łódzkim od 1 X 2015 r. do 30 IX 2016 r. (½ etatu);
- w Katedrze Zagospodarowania Środowiska i Polityki Przestrzennej od 1 X 2015 r. do 30 IX 2016 r. (½ etatu);
- stanowisko: asystent naukowo-dydaktyczny.



### **JERZY STEJSKA, mgr**

- ur. 30 IX 1967 r. w Łodzi;
- na Uniwersytecie Łódzkim od 25 IX 1990 r. do 14 VI 1992 r.;
- w Zakładzie Zagospodarowania Środowiska i Polityki Przestrzennej od 1 X 1991 r. do 14 VI 1992 r.;
- stanowisko: asystent naukowo-dydaktyczny.



### **MARCIN TURCZYN, mgr**

- ur. 11 VII 1975 r. w Łodzi;
- na Uniwersytecie Łódzkim od 1 XI 2000 r.;
- w Zakładzie/Katedrze Zagospodarowania Środowiska i Polityki Przestrzennej od 1 XI 2000 r. do 30 IX 2009 r.;
- stanowisko: asystent naukowo-dydaktyczny.



### **ALEKSANDRA WIERUCKA, mgr inż.**

- ur. 9 X 1958 r. w Łodzi;
- na Uniwersytecie Łódzkim od 1 X 2001 r.;
- w Zakładzie/Katedrze/Instytucie Zagospodarowania Środowiska i Polityki Przestrzennej od 29 X 2001 r.;
- stanowisko: pracownik naukowo-techniczny (sekretariat).



### **HALINA WOJCIECHOWSKA, mgr**

- ur. 14 XI 1952 r. w Zduńskiej Woli;
- na Uniwersytecie Łódzkim od 2 V 1980 r. do 31 V 1984 r., od 2 X 1989 r. do 30 VI 1994 r.;
- w Zakładzie Zagospodarowania Środowiska i Polityki Przestrzennej od 1 V 1992 r. do 30 IX 1992 r.;
- stanowisko: pracownik administracyjno-techniczny.



### **ANNA ŻUBROWSKA, mgr**

- ur. 4 IX 1996 r. w Kaliszu;
- na Uniwersytecie Łódzkim od 17 V 2021 r.;
- w Instytucie Zagospodarowania Środowiska i Polityki Przestrzennej od 17 V 2021 r.;
- stanowisko: pracownik naukowo-techniczny (sekretariat).

## BIBLIOGRAFIA

Uwaga: w bibliografii pominięto pozycje wzmiankowane w rozdziale VI: *Wydawnictwa ciągłe i monografie*, oraz publikacje zamieszczone w biogramach pracowników w rozdziale VII: *Sylwetki pracowników*.

- Domański R., Marszał T. (eds), *Planning and Socio-economic Development*, Łódź University Press, Łódź 1995.
- Liszewski S., *50 lat geografii w Uniwersytecie Łódzkim (1945–1994)*, „Acta Universitatis Lodzianae. Folia Geographica” 1995, nr 20, s. 5–25.
- Liszewski S., *Życiorys naukowy Profesora Ludwika Straszewicza, twórcy łódzkiej szkoły geografii ekonomicznej (1916–1987)* [w:] S. Liszewski (red.), *Profesor Ludwik Straszewicz*, ŁTN, Łódź 1997, s. 7–11 („Sylwetki Łódzkich Uczonych” z. 41).
- Liszewski S., *Łódzkie szkoły geograficzne* [w:] S. Gala (red.), *Rola nauczycieli łódzkich w tworzeniu dziedzictwa kulturowego Łodzi*, ŁTN, Łódź 1998, s. 385–405.
- Liszewski S., *Łódzki ośrodek badań geograficznych* [w:] A. Jackowski, S. Liszewski, A. Richling (red.), *Historia geografii polskiej*, Wydawnictwo Naukowe PWN, Warszawa 2008, s. 400–418.
- Markowski T., Marszał T. (eds), *Redevelopment and Regeneration of Urban Areas. International Experiences*, Łódź University Press, Łódź 1995.
- Marszał T., *Ludwik Straszewicz (1916–1987)*, „Problems in Textile Geography” 1989, nr 3, s. 111–121.
- Marszał T. (ed.), *Planning and Environmental Policy*, Łódź University Press, Łódź 1995.
- Marszał T. (red.), *Geografia społeczno-ekonomiczna w Uniwersytecie Łódzkim. Informator Instytutu Geografii Ekonomicznej i Organizacji Przestrzeni*, Wydawnictwo Uniwersytetu Łódzkiego, Łódź 1997, s. 25–29.
- Marszał T. (oprac.), *Polska geografia przemysłu i budownictwa w XX w. Sylwetki*, Wydawnictwo Uniwersytetu Łódzkiego, Komisja Geografii Przemysłu PTG, Łódź–Warszawa–Kraków 2001, s. 83–86.
- Marszał T., *Straszewicz Ludwik* [w:] *Polski Słownik Biograficzny*, t. XLIV/2, z. 181, Instytut Historii PAN, Warszawa–Kraków 2006, s. 228–230.
- Marszał T., *Łódzki ośrodek geografii społeczno-ekonomicznej w latach 1945–2015*. [w:] T. Marszał (oprac.), *Łódzki ośrodek geografii społeczno-ekonomicznej (1945–2015). W stulecie urodzin Profesora Ludwika Straszewicza*, Wydawnictwo Uniwersytetu Łódzkiego, Łódź 2016, s. 13–54.
- Marszał T., Zipser T. (eds), *Planning Education*, Łódź University Press, Łódź 1995.

- Pączka S., 25-lecie geografii ekonomicznej w Instytucie Geografii Uniwersytetu Łódzkiego (1945–1970), „Zeszyty Naukowe UŁ” 1974, ser. II, z. 55, s. 157–171.
- Pączka S., Ludwik Straszewicz – biography, „Acta Universitatis Lodziensis. Folia Geographica” 1987, nr 10, s. 7–11.
- Studia 2011. X-lecie WNG, Wydawnictwo Uniwersytetu Łódzkiego, Łódź 2011.
- Sześćdziesiąt lat geografii w Uniwersytecie Łódzkim (1945–2005), t. 1, Uniwersytet Łódzki, Wydział Nauk Geograficznych, Łódź 2005, 340 ss.

## Źródła

- Protokół z posiedzenia Rady Wydziału BNZ UŁ w dn. 28 V 1991 r.
- Uchwała Rady Wydziału Biologii i Nauk o Ziemi UŁ podjęta na posiedzeniu w dn. 25 VI 1991 r. w sprawie zaopiniowana wniosku o powołanie Zakładu Zagospodarowania Środowiska i Polityki Przestrzennej.
- Uchwały Rady Wydziału Nauk Geograficznych UŁ z dn. 28 II 2006 r., w sprawie prowadzenia studiów I stopnia na kierunku „gospodarka przestrzenna” oraz z dn. 24 X 2006 r. w sprawie prowadzenia studiów II stopnia na kierunku „gospodarka przestrzenna”.
- Uchwały Rady Wydziału Zarządzania UŁ z dn. 20 II 2006 r. w sprawie prowadzenia studiów I stopnia na kierunku „gospodarka przestrzenna” oraz z dn. 23 X 2006 r. w sprawie prowadzenia studiów II stopnia na kierunku „gospodarka przestrzenna”.
- Uchwały Senatu UŁ z dn. 6 III 2006 r. w sprawie uruchomienia kierunku „gospodarka przestrzenna” – studia I stopnia) oraz z dn. 6 XI 2006 r. w sprawie uruchomienia kierunku „gospodarka przestrzenna” – studia II stopnia.
- Uchwała Senatu UŁ nr 378 podjęta na posiedzeniu w dniu 15 IV 2019 r.
- Uchwała Senatu UŁ nr 397 podjęta na posiedzeniu w dniu 15 IV 2019 r.
- Ustawa z dn. 20 VII 2018 r. „Prawo o szkolnictwie wyższym i nauce”.
- Zarządzenia Rektora UŁ nr 60 z 1991 r., nr 61 z 3 VII 2001 r., nr 36 z 29 XI 2002 r., nr 19 z 1 X 2008 r., nr 157 z 28 IX 2012 r., nr 134 z 12 IX 2016 r., nr 171 z 29 VI 2021 r.