



Progetto
Ricerca
Interesse
Nazionale




Atlante delle città fondate in Italia dal Tardo Medioevo al Novecento_Parte I: Italia centro-meridionale e insulare
Coordinatore scientifico_Aldo Casamento

Niscemi

(Santa Maria)

Giuseppe Antista



SICILIA I Unità di Ricerca Responsabile: Aldo Casamento

[Home](#)

[Gruppo Operativo](#)

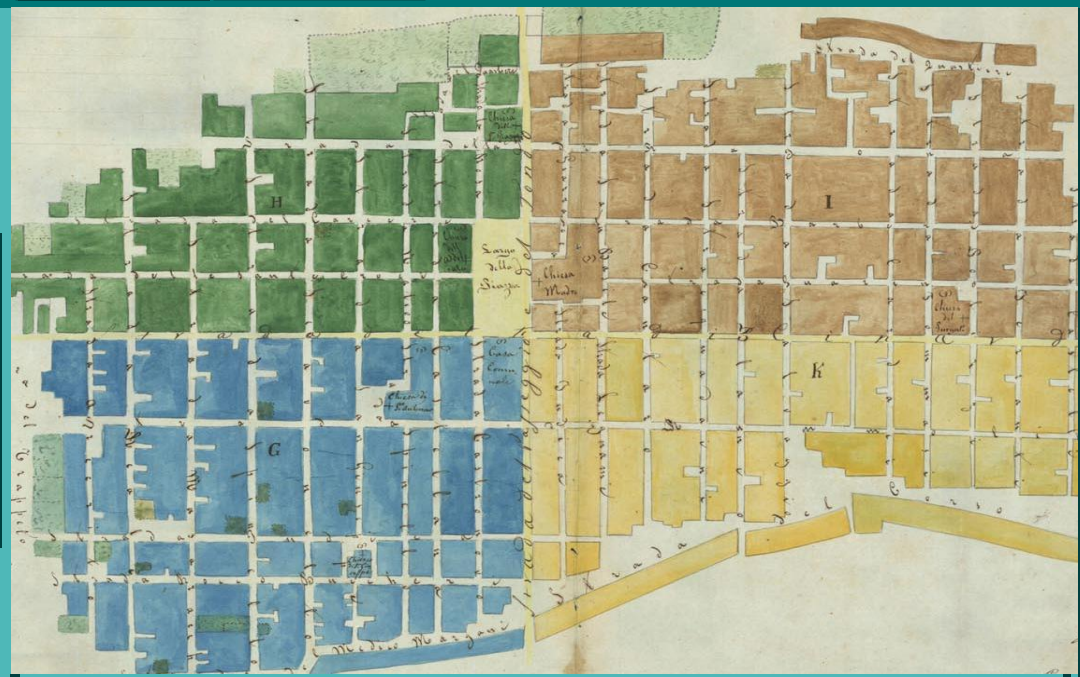
Profilo Storico

Fonti Documentarie

Documenti d'archivio

Cartografia e iconografia
storica

Bibliografia



Localizzazione amministrativa storica: Regno di Sicilia - Val di Noto
Collocazione per provincia: Caltanissetta
Anno/periodo di fondazione: 1626
Soggetto o istituto fondatore: Giuseppe Branciforte
Tecnico progettista:---

BACK




Atlante delle città fondate in Italia dal Tardo Medioevo al Novecento_Parte I: Italia centro-meridionale e insulare

Coordinatore scientifico_Aldo Casamento

Niscemi_(Santa Maria)

Giuseppe Antista



SICILIA | Unità di Ricerca Responsabile: Aldo Casamento

[Home](#)

[Gruppo Operativo](#)

Profilo Storico

Adagiato su un altopiano nella Sicilia centro-meridionale, Niscemi sorge sui resti di un insediamento di antica origine; la fondazione si deve ai Branciforte, una delle più potenti famiglie feudali dell'isola, che estende il suo controllo feudale su tante altre città (Leonforte, Militello, Mazzarino, Grammichele). Nel 1626 Giovanna Branciforte ottiene per il figlio Giuseppe la *licentia* di popolare il feudo Nixeme dal viceré Giovanni Doria e l'anno successivo il centro viene elevato a principato per volontà del sovrano Filippo IV.

Intorno al 1640, Giuseppe Branciforte con un preciso atto di pianificazione dà un assetto organico al nuovo abitato, disegnando una pianta a maglia ortogonale con isolati rettangolari molto allungati, in linea con la prassi urbanistica del tempo; infatti quest'impianto presenta forti analogie planimetriche e nelle tipologie edilizie con altri centri siciliani sorti nei primi decenni del Seicento, quali Altavilla Milicia, Ventimiglia di Sicilia, Ribera, Alia, ecc.

Cuore della città è la grande piazza Vittorio Emanuele III, il cui vaso rettangolare risulta dalla soppressione di due isolati e su cui prospettano la chiesa Madre (eretta intorno al 1645 e ricostruita dal 1742), la chiesa dell'Addolorata, fondata nel 1753 e il



Fonti Documentarie

Documenti d'archivio

Cartografia e iconografia
storica

Bibliografia

Localizzazione amministrativa storica: Regno di Sicilia - Val di Noto

Collocazione per provincia: Caltanissetta

Anno/periodo di fondazione: 1626

Soggetto o istituto fondatore: Giuseppe Branciforte

Tecnico progettista:---

Elenco delle abbreviazioni

ACA_Archivio de la Corona de Aragón

AGCS_Archivio del Genio Civile di Sassari

AREA_Archivio Azienda Regionale Edilizia Abitativa - Regione Autonoma della Sardegna (ex IACP)




Atlante delle città fondate in Italia dal Tardo Medioevo al Novecento_Parte I: Italia centro-meridionale e insulare

Coordinatore scientifico_Aldo Casamento

Niscemi_(Santa Maria)

Giuseppe Antista



SICILIA I Unità di Ricerca Responsabile: Aldo Casamento

[Home](#)

[Gruppo Operativo](#)

Profilo Storico

Cuore della città è la grande piazza Vittorio Emanuele III, il cui invaso rettangolare risulta dalla soppressione di due isolati e su cui prospettano la chiesa Madre (eretta intorno al 1645 e ricostruita dal 1742), la chiesa dell'Addolorata, fondata nel 1753 e il palazzo del Municipio; di fronte alla Madrice si allunga la via delle Sante Croci (oggi via Regina Margherita), che assieme all'asse ortogonale della via Mazzini, in direzione est-ovest, segnano le direttrici principali che regolano l'intero assetto urbano.

Nel nuovo centro si registra un rapido incremento demografico: a un decennio dalla fondazione si contano 350 anime, che salgono a 568 nel 1653 e giungono a 1925 nel 1693, ma nello stesso anno il potente sisma che distrugge buona parte della Sicilia orientale causa danni ingenti alla città, sebbene non provochi vittime; nel corso della prima metà del XVIII secolo si avvia un lento processo di ricostruzione *in situ* degli edifici distrutti, talvolta in forme monumentali, mentre la successiva espansione urbana segue un altro sistema portante a croce, quasi gemmazione del primo.

Fonti Documentarie

[Documenti d'archivio](#)

[Cartografia e iconografia storica](#)

Bibliografia



Localizzazione amministrativa storica: Regno di Sicilia - Val di Noto

Collocazione per provincia: Caltanissetta

Anno/periodo di fondazione: 1626

Soggetto o istituto fondatore: Giuseppe Branciforte

Tecnico progettista:---

Elenco delle abbreviazioni

ACA_Archivio de la Corona de Aragón

AGCS_Archivio del Genio Civile di Sassari

AREA_Archivio Azienda Regionale Edilizia Abitativa - Regione Autonoma della Sardegna (ex IACP)




Atlante delle città fondate in Italia dal Tardo Medioevo al Novecento_Parte I: Italia centro-meridionale e insulare

Coordinatore scientifico_Aldo Casamento

Niscemi

(Santa Maria)

Giuseppe Antista



SICILIA I Unità di Ricerca Responsabile: Aldo Casamento

[Home](#)

[Gruppo Operativo](#)

Documenti di fondazione

Licentia populandi: ASPa, *Real Cancelleria*, vol. 641, cc. 224-226, 30 giugno 1626

Riveli e catasti

ASPa, *Deputazione del Regno*, Riveli, vol. 1157, anno 1682

ASPa, *Deputazione del Regno*, Riveli, voll. 3781-88, anno 1748

ASPa, *Deputazione del Regno*, Riveli possessori di terre, filze 777-778, anno 1811

ASPa, *Deputazione del Regno*, Giuliana riveli case, filza 895, anno 1811

ASPa, *Deputazione del Regno*, Riveli case, filza 1124, anno 1811

ASPa, *Deputazione del Regno*, Riveli di superficie, filza 1794, anno 1815

ASPa, *Deputazione del Regno*, Riveli di rettifica, filza 2654, anno 1816

Altre Fonti

Localizzazione amministrativa storica: Regno di Sicilia - Val di Noto

Collocazione per provincia: Caltanissetta

Anno/periodo di fondazione: 1626

Soggetto o istituto fondatore: Giuseppe Branciforte

Tecnico progettista: ---



Elenco delle abbreviazioni

ACA_ Archivo de la Corona de Aragón

AGCS_ Archivio del Genio Civile di Sassari

AREA_ Archivio Azienda Regionale Edilizia Abitativa - Regione Autonoma della Sardegna (ex IACP)

Profilo Storico

Fonti Documentarie

[Documenti d'archivio](#)

[Cartografia e iconografia storica](#)

Bibliografia

BACK




Atlante delle città fondate in Italia dal Tardo Medioevo al Novecento_Parte I: Italia centro-meridionale e insulare

Coordinatore scientifico_Aldo Casamento

Niscemi

(Santa Maria)

Giuseppe Antista



SICILIA | Unità di Ricerca Responsabile: Aldo Casamento

[Home](#)

[Gruppo Operativo](#)

Profilo Storico

G. Amico, *Pianta modografica del territorio del Comune di S. M. di Niscemi*, 27 ottobre 1847; (CRICD, *Archivio Mortillaro di Villarena*, Carte Topografiche, mappa 80) **(1)**

G. d'Amico Pirrelli, *Pianta modografica della Comune di S.ta Maria di Niscemi*, s.d.; (CRICD, *Archivio Mortillaro di Villarena*, Carte Topografiche, mappa 79) **(2)**

G. Polizzi, *Pianta del territorio di Niscemi*, 1830; (ASPa, *Direzione Centrale di Statistica*, busta 158, n.1) **(3)**

Veduta di Niscemi, sovrapporta, XVIII secolo; (Palazzo Butera, Palermo)



1



2



3

Localizzazione amministrativa storica: Regno di Sicilia - Val di Noto

Collocazione per provincia: Caltanissetta

Anno/periodo di fondazione: 1626

Soggetto o istituto fondatore: Giuseppe Branciforte

Tecnico progettista: ---

Elenco delle abbreviazioni

ACA_ Archivo de la Corona de Aragón

AGCS_ Archivio del Genio Civile di Sassari

AREA_ Archivio Azienda Regionale Edilizia Abitativa - Regione Autonoma della Sardegna (ex IACP)

BACK




Atlante delle città fondate in Italia dal Tardo Medioevo al Novecento_Parte I: Italia centro-meridionale e insulare

Coordinatore scientifico_Aldo Casamento

Niscemi_(Santa Maria)

Giuseppe Antista



SICILIA I Unità di Ricerca Responsabile: Aldo Casamento

[Home](#)

[Gruppo Operativo](#)

Profilo Storico

Fonti Documentarie

[Documenti d'archivio](#)

[Cartografia e iconografia
storica](#)

Bibliografia

Testi a stampa

S. Arcidiacono, *Il terremoto di Niscemi del 13 luglio 1903*, Modena 1904

E. Conti, *I Francescani riformati nel Convento di Santa Maria di Niscemi*, Cosenza 1967

E. Conti, *Niscemi: origini e fondazione*, Caltanissetta 1977

A. Marsiano, *La popolazione di Niscemi dal XVII al XX secolo*, Siracusa 1987

A. Marsiano, *Storia di Niscemi*, Caltanissetta 1992

S. Scuto, F. Vergara, *Il cantiere barocco: Silvestro Gugliara e l'Addolorata di Niscemi*, Quaderno del B.C.A. Sicilia, 1, Palermo 1992

Niscemi, 1693-1993: tre secoli di storia, catalogo della mostra (Niscemi, 16 maggio-6 giugno 1993), a cura di D. Vullo, Palermo 1993

Niscemi, l'armatura culturale del territorio. Carta della presenza umana dalla preistoria al medioevo: localizzazione, tipologie, culture prevalenti, descrizione, a cura di G. A. Blanco, Palermo 1999

Niscemi, «Kalós - Luoghi di Sicilia», 56 (2000)

Niscemi: il recupero della memoria, a cura di F. Asta, S. Ravalli, Palermo 2002



Localizzazione amministrativa storica: Regno di Sicilia - Val di Noto

Collocazione per provincia: Caltanissetta

Anno/periodo di fondazione: 1626

Soggetto o istituto fondatore: Giuseppe Branciforte

Tecnico progettista:---

Elenco delle abbreviazioni

ACA_Archivio de la Corona de Aragón

AGCS_Archivio del Genio Civile di Sassari

AREA_Archivio Azienda Regionale Edilizia Abitativa - Regione Autonoma della Sardegna (ex IACP)