

AZ ŐRSÉGI TÁJVÉDELMI KÖRZET  
VÉDETT ÉS VESZÉLYEZTETETT EDÉNYES NÖVÉNYEI

KIRÁLY GERGELY<sup>1</sup> – BARTHA DÉNES<sup>1</sup> – BODONCZI LÁSZLÓ<sup>2</sup> – KOVÁCS J. ATTILA<sup>3</sup>  
– ÓDOR PÉTER<sup>4</sup> – TÍMÁR GÁBOR<sup>5</sup>

- <sup>1</sup> Nyugat-magyarországi Egyetem, Erdőmérnöki Kar, Növénytani Tanszék,  
9401 - Sopron, Pf. 132
- <sup>2</sup> Kakasmandikó Bt., 9941 - Óriszentpéter, Alsószer 28/a.
- <sup>3</sup> Berzsenyi Dániel Főiskola, Természettudományi Kar, Növénytani Tanszék,  
9701 - Szombathely, Pf. 170
- <sup>4</sup> ELTE, Természettudományi Kar, Növényrendszertani és Ökológiai Tanszék,  
1117 - Budapest, Pázmány P. sétány 1/c.
- <sup>5</sup> Országos Erdészeti Szolgálat, 2600 - Vác, Rádi u. 4.

Abstract

**Király G., Bartha D., Bodoncz L., Kovács J.A., Ódor P., Timár G. (2002):  
Protected and vulnerable vascular plants of the Őrség Landscape Protected  
Area (Hungary). – Kanitzia 10: 61-108.**

The present work gives an actually enumeration of protected and vulnerable vascular flora of the Őrség Landscape Protected Area. The material constitute a summary not only of recent investigations carried out by the authors in the last few years (b), but also a synthesis of the various data from the botanical literature and herbaria (a), realized before the year 1990. For every species the chorological informations are ordered chronologically and alphabetically in order to promote the further floristic mapping and database processing. The contribution have been realized to broad the scientific foundation of the planned Őrség National Park, so the enumeration include sometimes data also from the margine of the territory like: Raba-valley, Hetés, Csöde etc.

The list of enumeration comprised 145 taxa (with the hybrids all). Comparatively with other naturalness regions of Hungary, a part of the species can be found only in the Őrség area (West Transdanubia) like: *Teucrium scorodonia*, *Rhynchospora alba*, *Radiola linoides*, *Goodyera repens*, *Alnus viridis*. Some species was not observed in the last fifty years (*Rhynchospora*, *Radiola*), others can be considered probably definitively extinct: *Arnica montana*, *Hypericum barbatum*, *Pyrola media*. The situation reflect the great changes proceeded in the land use and environmental transformation. As a result of the recent botanical investigations we can present also new floristic discoveries like: *Glyceria declinata*, *Carex umbrosa*. In several cases the enumeration reinforcing old data (ex. *Teucrium scorodonia*). The chorology of some species have been mapped and presented in this material.

The authors of actually plant enumeration wanted to realize a comprehensive botanical data collection, what can be useful in the work of the future researchers and, constitute a practical guide for collaborators of the new Órség National Park.

**Keywords:** protected taxa, vulnerable species, floristic data, vascular flora, West-Transdanubia, Órség National Park.

### **Jelmagyarázat:**

- a. - 1990 előtti időszakból származó adat
- b. - 1990 utáni időszakból származó adat
- ! - maga az idézett szerző is látta az adott helyen a növényt
- !! - BORBÁS (1887)-nél: maga a szerző szedte a növényt
- HM - Természettudományi Múzeum Növénytára, Budapest
- HB - Boros Ádám herbárium
- HV - Vida Gábor herbárium
- HS - Savaria Múzeum herbárium, Szombathely

### **Enumeráció**

#### ***Lycopodium annotinum* L.**

- a. KÁROLYI – PÓCS (1957): Órség: Szőce (Pócs et al. ined.) (p. 198.)  
KÁROLYI – PÓCS (1968): Erdei fenyevekben igen ritka. Órség: Szőce (KÁROLYI – PÓCS 1957, PÓCS et al. 1958) (p. 357.)
- b. KOVÁCS (ined.): lombelgyes erdőfenyevekben Felsőszőlők (Vince útja), Nagyrákos (Kápolna-erdő) (1993)  
KOVÁCS – TAKÁCS (1994): Szalafő (Alsószeri-erdő)  
ÓDOR (1994): Szalafő 1D (kipusztult), Apátistvánfalva 46B (pusztulóban), Apátistvánfalva 30B (pusztulóban), Apátistvánfalva 14B (leg. BODONCZI), Kétvölgy 70A (egészséges telep strobilusszal), Szakonyfalu 124A (pusztulóban).  
TIMÁR (1994): Apátistvánfalva, Kétvölgy, Szakonyfalu. Térkép! (p. 15.)  
TIMÁR (1995): Apátistvánfalva mellett, Kétvölgytől É-ra. Igen kevés, eltűnőben (p. 6.)  
BODONCZI (1999): Apátistvánfalva! (ÓDOR 1994, TIMÁR 1994, KIRÁLY ex verb.), Apátistvánfalva: István-tó!, Navrata!, Kétvölgy!, Szakonyfalu 2 helyen! (ÓDOR 1994, TIMÁR 1994). A populációk zöme gyenge kondíciójú, összesen két helyen van sporofiton. Ennek szint mindig a nyílt erdőfenyevek záródása az oka (p. 170.)  
KOVÁCS (1999): Felsőszőlők, Nagyrákos  
BODONCZI (ined.): Az 1999-es cikk óta 2 új előfordulást jelez Orfaluban és Apátistvánfalván (Navrata), a községhatárhoz közel. (KIRÁLY G. korábbi adatától nem messze).

#### ***Lycopodium clavatum* L.**

- a. GAYER (1927b): Südöstlich der Gemeinde Zsida (pp. 250-251.)

- GÁYER (1932): Alsóronök: im Abbrandl-Ried zwischen *Calluna* (p. 9.).
- PAUER (1932): Zsidai-völgy (p. 26.)
- HORVÁT (1944): Kondorfa-Rábagyarmat-Zsida, Zsida-Apátistvánfalva-Szakonyfalu, Máriaújfalu-Farkasfa, Háromház-Farkasfa (p. 46.)
- KOVÁCS - PRISZTER (1957): Bajánsenye: Kerkavölgy (KOVÁCS M. ined.) (p. 87.)
- KÁROLYI - PÓCS (1968): Fenyvesekben, mészkerülő tölgyesekben és bükkösökben elterjedt, erdei fenyvesekben néhol tömeges. **Vendvidék:** Szentgotthárd: Zsidai-völgy (GÁYER 1926-27, PAUER 1932, HORVÁT 1944, BAKSAY in HM, BOROS ex litt.), Apátistvánfalva!, Felsőszőlnök! (BOROS ex litt.), Szakonyfalu! (VAKARCS 1939 ap. HORVÁT 1944), "Szentgotthárd - Apátistvánfalva - Szakonyfalu" (HORVÁT 1944), Apátistvánfalva (BAKSAY in HM), Rábatótfalu, Alsószőlnök, Kétvölgy, Orfalu (PÓCS ined.); **Órség:** Gödörháza! (GÁYER 1936), Kondorfa! - Rábagyarmat, Máriaújfalu - Farkasfa (HORVÁT 1944), Bajánsenye (JÁVORKA ex litt., KOVÁCS M. in KOVÁCS - PRISZTER 1957, PÓCS et al. 1958), Szőce, Szalafő, Nagyrákos (JÁVORKA ex litt.), Rábagyarmat - Kondorfa (BOROS ex litt.), Farkasfal, Szalafő, Ispánk (BAKSAY in HM), Szentgyörgyvölgy (SZODFRIDT - TALLÓS ined.), Ispánk (TALLÓS ined.), Halogy, Nádasd, Órimagyarosd, Óriszentpéter (PÓCS ined.), Kerkafalva (KÁROLYI ined.) (p. 357.)
- b. ÓDOR (1994): Kétvölgy 24A, 26Ny (villanyoszlop alatti irtás), határsáv 1-2 karó között, 58-as karónál, Apátistvánfalva 13B, 14B, 46A, Szakonyfalu 120A, 124A, Orfalu 10E, 33A, 33B, Farkasfa 269D, Szalafő 1B
- TIMÁR (1994): Felsőszőlnöktől DNY-ra a határsáv mentén, Kétvölgy - Szakonyfalu közt, Apátistvánfalvától Ny-ra és D-re a számára megfelelő termőhelyeken általános. **Térkép!** (p. 16.)
- TIMÁR (1995): Apátistvánfalva, Kétvölgy - Szakonyfalu közt, Alsószőlnök, Felsőszőlnök. A számára megfelelő termőhelyeken általános (p. 6.)
- KOVÁCS - TAKÁCS (1998): Alsószőlnöki Rába-völgy, az Alószőlnök - Neumarkt út mentén és a határsávban (p. 96.)
- BODONCZI (ined.): Apátistvánfalva, Orfalu, Kétvölgy, Szakonyfalu, Szalafő, Farkasfa községek erdőfenyvesekben helyenként gyakori, Felsőszőlnök, Kondorfa, Óriszentpéter, Nagyrákos szórványos, Ivánc, Rábagyarmat ritka.
- Diphasium complanatum* (L.) ROTHM.**
- a. BOROS (1949): Vendvidék. in pineto silv. "Dugosz-erdő" prope pag. Felsőszőlnök (p. 28.)
- KÁROLYI - PÓCS (1957): **Vendvidék:** Szakonyfalu, Rábatótfalu, Kétvölgy, Alsószőlnök (PÓCS et al. ined.); **Órség:** Szőce (PÓCS et al. ined.) (p. 198.)
- HORVÁTH - SZINETÁR (1965): Kercaszomor (Kercza). A falutól D-DK-re a Haricsa-hegy É-i oldalában, erdei fenyvesben (pp. 102-103.)
- SZODFRIDT - TALLÓS (1965): Magyarszombatfa (leg. ROHRER F.). Két nagyobb foltban, *Luzula albidula*-bükkösbe ékelt kisebb gyertyános-tölgyes foltokban (pp. 23-24.)
- KÁROLYI - PÓCS (1968): Erdei fenyvesek jellemző faja. **Vendvidék:** Felsőszőlnök (BOROS 1949), Kétvölgy, Rábatótfalu, Alsószőlnök, Szakonyfalu (KÁROLYI - PÓCS 1957); **Órség:** Szőce (PÓCS et al. 1958), Gödörháza (CSAPODY I. in notis), Velemértől D-re (ROHRER I. ex verb.), Magyarszombatfa (SZODFRIDT - TALLÓS 1965) (p. 357.)
- b. KOVÁCS (ined.): Kétvölgy, Felsőszőlnök - Alsószőlnök között határmenti csarabos-

- okban és nyiladékokban (1993)
- ÓDOR (1994): Szakonyfalu 124A, Apátistvánfalva 14B, Kétvölgy 26Ny (villanyoszlop alatti irtás), 70A, 65A, határsáv 50-51-es karó között, 55 és 59-es karó, Felsőszőlnök 6D
- TIMÁR (1994): Apátistvánfalva, Kétvölgy, Szakonyfalu, Alsószőlnök, Felsőszőlnök. *Térkép!* (p. 14.)
- KOVÁCS (1995): Felsőszőlnök, határmenti csarabosokban (Lujza-hegy) (fotó: p. 539)
- TIMÁR (1995): Apátistvánfalvától DK-re, Kétvölgytől É-ra, Alsószőlnök alatt és Felsőszőlnöktől É-a dombhátakon, Felsőszőlnöktől DNy-ra a szlovén-magyar határsáv mentén. Összesen 24 lelőhelyen (p. 6.)
- KOVÁCS (1999): A Vendvidéken a határsávi csarabosokban foltokat alkot (p. 129.)
- BODONCZI (ined.): Őriszentpéter: 1 igen gyenge telep, Szalafő Alsószér – valószínűleg kipusztult (BARBÁCSY Z. Őri jelentés), Szalafő Pityerszer igen erős telep (kb.50 m<sup>2</sup>), Farkasfa: Zsilavec, Kétvölgy
- Equisetum hiemale* L.
- a. KÁROLYI – PÓCS (1957): **Vendvidék:** Alsószőlnök (PÓCS et al. ined.) (p. 198.)
  - b. KOVÁCS – TAKÁCS (1993): Körmend - Halogy között
  - KOVÁCS – TAKÁCS (1997): Körmend - Halogy között
  - KOVÁCS (1998): Nedves erdőszélen Körmend - Halogy között
  - KOVÁCS (1999): Rába-völgy: Körmend - Halogy között
- Equisetum x moorei* NEWMAN (= *E. hiemale* x *ramosissimum*)
- a. KÁROLYI – PÓCS (1968): Bokros helyeken, ligeterdőkben, leginkább nedves homoktalajon. **Vendvidék:** Alsószőlnök, Kétvölgy (PÓCS ined., rev. Soó); **Őrség:** Magyarszombatfa (PÓCS ined.) (p. 361.)
- Equisetum variegatum* SCHLEICH. in WEB. et MOHR
- a. KOVÁCS – PRISZTER (1957): Telekes (PÓCS ex verb.) (p. 87.)
  - KÁROLYI – PÓCS (1957): Telekes (PÓCS in KOVÁCS – PRISZTER 1957) (p. 198.)
  - KÁROLYI – PÓCS (1968): **Észak-Zala:** Telekes (PÓCS in KOVÁCS – PRISZTER 1957) (p. 362.)
- Ophioglossum vulgatum* L.
- a. JEANPLONG (1958): Nagymizdó, lápréteken (p. 120.)
  - KÁROLYI – PÓCS (1968): Ligeterdőkben, lápréteken, irtásréteken. **Vendvidék:** Szakonyfalu, Felsőszőlnök (PÓCS ined.); **Őrség:** Körmend (KOVÁCS M. in notis), Szőce (PÓCS et al. 1958); **Észak-Zala:** Telekes (PÓCS ined.) (p. 362.)
  - b. BODONCZI (ined.): Szinte mindig hegyi réteken. Őriszentpéter Kescrűszer, Szalafő, Felsőszőlnök: Hampó-völgy, János-hegy, Kétvölgy, Orfalu, Apátistvánfalva, Rábagyarmat.
- Botrychium lunaria* (L.) SW. in SCHRAD.
- a. KÁROLYI – PÓCS (1957): **Vendvidék:** Felsőszőlnök (PÓCS et al. ined.) (p. 198.)
  - KÁROLYI – PÓCS (1968): Magasabb hegyi rétek növénye, csak egy lelőhelyét ismerjük. **Vendvidék:** Felsőszőlnök (PÓCS et al. in KÁROLYI – PÓCS 1957) (p. 362.)
- Phyllitis scolopendrium* (L.) NEWM.
- a. JEANPLONG (1958): Csákánydoroszló község egyik kútjában (leg. CSABA J., 1946), azóta a kút gazdája is óvja (p. 120.)
  - KÁROLYI – PÓCS (1968): Főleg kutakban telepedik meg. **Vendvidék:** Szakonyfalu (VAKARCS 1939 ap. HORVÁT 1944); **Őrség:** Gödörháza (GÁYER 1936), Csákány-

doroszló kútban (JEANPLONG 1958) (p. 363.)

*Asplenium viride* NEWM.

- a. KÁROLYI – PÓCS (1968): A kutatott területen ez is csak kutakban telepszik meg, ahonnan időnként kipusztítják. **Órség:** Gödörháza (GAYER 1936), Csákánydoroszló a malom kútjában is előfordult, ahonnan kipusztították (JEANPLONG 1958) (p. 364.)

*Oreopteris limbosperma* (ALL.) HOLUB

- a. KÁROLYI – PÓCS (1957): **Órség:** Nagyrákos (JEANPLONG ex litt.), Kondorfa (KÁROLYI ined., PÓCS ined.) (p. 198.)

KOVÁCS – PRISZTER (1957): Kemestaródfa (JEANPLONG ined.) (p. 87.)

SZODFRIDT – TALLÓS (1965): Velemér: Búkútja körül, valamint a belőle folyó patak bevágásában, *Carex brizoides* égerliget és Luzulo-Fagetum érintkezési vonalában nagy lömögben lép fel. Szálankénti előfordulása ugyanezen a részen Dicrano-Pinetumban is észlelhető. Megtaláltuk Magyarorszábatfa határában is hasonló társulásokban (p. 24.)

KÁROLYI – PÓCS (1968): Fenyvesekben, ritkábban mészkerülő lomberdőkben is.

**Vendvidék:** Alsószőlőnk, Szakonyfalu, Kétvölgy (PÓCS et al. in KÁROLYI – PÓCS 1957), Rábatótfalu, Máriaújfalu, Apátistvánfalva, Orfalu, Felsőszőlőnk (PÓCS ined.); **Órség:** Gödörháza (GAYER 1936, CSAPODY I. in notis, SZODFRIDT – TALLÓS), Farkasfa! (Soó – JÁVORKA 1951), Kondorfa (KÁROLYI – PÓCS 1957), Szőce (PÓCS et al. 1958), Nagyrákos (JÁVORKA ex litt.), Magyarorszábatfa!, Velemér (SZODFRIDT – TALLÓS ined.), Csörötnek, Szalafő (PÓCS ined.) (p. 365.).

- b. KOVÁCS – TAKÁCS (1993): Fekete-tó (Orfalu), Ördög-tó (Máriaújfalu)  
ÓDOR (1994): Apátistvánfalva 14B, Szakonyfalu 124A, Kétvölgy 26Ny (villanyoszlop alatti irtás), Orfalu 10E  
TIMÁR (1994): Felsőszőlőnk, Alsószőlőnk, Szakonyfalu, Apátistvánfalva, Orfalu, Rábatótfalu. Térkép! (p. 17.)  
TIMÁR (1995): Apátistvánfalva, Rábatótfalu, Kétvölgy - Szakonyfalu közt, Alsószőlőnk, Felsőszőlőnk. Főleg utak mentén, nyiladékokon (p. 6.)  
KOVÁCS – TAKÁCS (1998): Alsószőlőnk Rába-völgy, az egykori határsáv nyiladékában néhány tő (p. 97.)

BODONCZI (inéd.): A **Vendvidéken** és az **Órség** nyugati és középső részén szórva-nyos, helyenként nagyobb mennyiségben is. Felsőszőlőnk: Hampó-völgy, Polova; Szakonyfalu: Grajka- és a Szakonyfalusi-patak közti gerinceken, főleg régi földutak mellett; Apátistvánfalva: ifjúsági tábor, Zsidai-patak; Rábatótfalu: Stavlanca több ponton; Alsószőlőnk: Cselin-patak; Hegyhátszentmárton, Csörötnek 1-2 helyen; Óriszentpéter, Szalafő, Kondorfa, Farkasfa községenként 5-10 lelőhely

*Thelypteris palustris* SALISB.

- a. BORBÁS (1887): Szentkút alatt égeres mocsarakban (p. 153.)  
PAUER (1932): Kismákfa (p. 24.)  
KÁROLYI – PÓCS (1968): Legtöbbször égeres láperdőkben. **Vendvidék:** Alsószőlőnk, Szakonyfalu, Kétvölgy (PÓCS ined.); **Órség:** Szőce (PÓCS et al. 1958); **Hegyhát:** Kismákfa (PAUER 1932), Vasvár (BORBÁS 1887) (p. 365.)  
JEANPLONG (1972): Felsőmarác, forráslápban (p. 586.)  
TIMÁR (1994): Publikálatlan régi adat: Szentgotthárd, Zsidai-völgy (JÁVORKA in HM)

(p. 37.)

- b. BODONCZI (1999): Őrség, Vendvidék (p. 175.)  
BODONCZI (ined.): Egyetlen ismert lelőhelye Apátistvánfalva: Templomdomb déli részén forrásos helyen 50-100 tő

*Phegopteris connectilis* (MICHX.) WATT.

- a. GÁYER (1927a): Zsida (p. 206.)  
GÁYER (1927b): Zsida (p. 251.)  
KÁROLYI – PÓCS (1968): Mészkerülő bükkösökben, lúcs- és erdei fényvesekben, ritkábban kutakban. **Vendvidék:** Szentgotthárd! (GÁYER 1927 ap. HORVÁT 1944), Felsőszőlőnk (BOROS mscr.), Szakonyfalu, Kétvölgy (PÓCS ined.); **Őrség:** Szőce (PÓCS et al. 1958), Magyarszombatfa, Velemér (SZODFRIDT - TALLÓS ined.) (p. 365.)  
JEANPLONG (1972): Kemestaródfa, bükkösben (p. 111.)  
b. TÍMÁR (1994): Régi lelőhelyek pontosítása (PÓCS T. Tabelláiból, ex litt.): Felsőszőlőnk: Hármashatár, Török-patak, Miklin don völgye, Gubics-major; Alsószőlőnk: Cselin-patak, Szakonyfalvi-patak oldalvölgye (p. 38.)  
TÍMÁR (1995): Grajka-völgy, égeres (leg. MOLNÁR A.) (p. 8.)  
KIRÁLY – KIRÁLY (1998c): **Vendvidék:** Apátistvánfalva, Hársas-patak völgye, patakoldalban egyetlen példány (p. 279.)  
BODONCZI (ined.): A TK középső és nyugati részén szórványos, községenként 1-3 lelőhely. Apátistvánfalva, Alsószőlőnk, Felsőszőlőnk, Orfalu, Farkasfa, Kondorfa, Szalafő, Csörötnek  
TÍMÁR (ined.): Felsőszőlőnkötől keletre

*Matteuccia struthiopteris* (L.) TOD.

- a. KÁROLYI – PÓCS (1957): **Vendvidék:** Szakonyfalu alatt bőven (Pócs et al. ined.) (p. 198.)  
KÁROLYI – PÓCS (1968): Patakparti égerligetben és a helyén kialakult magaskórós társulásban. **Vendvidék:** Szakonyfalu (KÁROLYI – PÓCS 1957), Kétvölgy (Pócs ined.). Csak a két falu közt húzódó völgyben, de itt tömeges (p. 367.)  
b. KOVÁCS – TAKÁCS (1993): Szakonyi-patak, Kis-patak (Apátistvánfalva) 4-5 tő  
TÍMÁR (1994): Szakonyfalu: Szakonyfalvi-patak mentén (650 tő); Felsőszőlőnk (SZABÓ I. ex verb.). **Térkép!** (p. 39.)  
KOVÁCS (1995): Hegyi égerligetben Szakonyfalvi-patak völgye (p. 549., fotó p. 533.)  
TÍMÁR (1995): Szakonyfalvi-patak, Alsószőlőnk: Rába-ártér (TAKÁCS – KOVÁCS), Szőlőnői-patak mentén egy helyen (leg. SZABÓ I.). Csak az első helyen tömeges (p. 10.)  
KOVÁCS – TAKÁCS (1998): Alsószőlőnői Rába-völgy, néhány tő a Rába-ártérre vezető határsávi patakmenti égerliget szélén (p. 96.)  
BODONCZI (ined.): Alsószőlőnk és Felsőszőlőnk között a Szőlőnői-patak partján égerligetben 30-50 tő, sporofiton is. Szakonyfalu: Szakonyfalvi-patak mentén több száz tő.

*Polystichum aculeatum* (L.) ROTH.

- a. GÁYER (1932): Petőmihályfa (p. 9.)  
JEANPLONG (1941): Ivánc, szakadékos partoldalban (p. 3.)  
JEANPLONG (1958): Csákánydoroszló községtől É-ra tölgyesben igen szórványosan (p. 120.)

- KÁROLYI – PÓCS (1968): Bükkösökben, gyertyános-tölgyesekben, lúczy- és erdcifenyvesekben. Sokkal gyakoribb, mint a Középhegységben. **Vendvidék:** Apátistvánfalva, Felsőszőlő (PÓCS ined.); **Őrség:** Csákánydoroszló (JEANPLONG 1958), Szőce (PÓCS et al. 1958), Daraboshegy (PÓCS ined.) (p. 367.)  
JEANPLONG (1972): Nagymizdó, gyertyánosban (p. 587.)
- b. BODONCZI (ined.): Elég ritka faj a területen, sziklás élőhely és szurdokok híján. Az élőhelyek: árokpart, útbévágás, illetve meredek, vízmosásos völgy. Szalafő, Óriszentpéter, Felsőszőlő
- Polystichum setiferum* (FORSKAL) WOYNAR
- a. JEANPLONG (1972): Ivánc, bükkösben (p. 587.)
- Dryopteris cristata* (L.) A. GRAY
- a. KÁROLYI – PÓCS (1968): Ex erroneo publicata: **Őrség:** Farkasfa (Soó 1964); **Hegyhát:** Szarvaskend (GÁYER 1925). Itteni előfordulását sem herbáriumi adatokkal, sem helyszíni kutatásokkal alátámasztani nem tudtuk (p. 368.)  
NAGY et al. (1990): Farkasfa: Fekete-tó, nyílt forrásláp peremén JEANPLONG J. Találta 1955-ben (KÁROLYI ex JEANPLONG cit. Soó 1955). A GATE NÉTT herbáriumának adata: JEANPLONG J. 1955 (p. 219.)
- Dryopteris pseudomas* (WOLL.) HOLUB et POUZAR
- a. KÁROLYI – PÓCS (1964): **Vendvidék:** Felsőszőlő; **Őrség:** Szőce (VIDA G. ined.) (p. 44.)  
KÁROLYI – PÓCS (1968): Erdcifenyvesekben és bükkösökben igen ritka. **Őrség:** Szőce (VIDA in Soó 1964, et KÁROLYI - PÓCS 1964) (pp. 368-369.)
- c. BARTHA (ined.): Szalafő - Óriszentpéter között az országút mentén, ahol egy kisebb erdőtümböt átvág az út (a keserűszéri lejáró után) (FARKAS S. ex verb.)  
BODONCZI (ined.): Szalafő, Rábagyarmat további taxonómiai vizsgáldást igényel. Óriszentpéter SEREGÉLYES (1995)
- Dryopteris x tavelii* ROTHM. (= *D. filix-mas* x *pseudomas*)
- a. KÁROLYI – PÓCS (1964): **Vendvidék:** Kétvölgy (VIDA G. ined.) (p. 44.)  
KÁROLYI – PÓCS (1968): **Vendvidék:** Kétvölgy (VIDA in KÁROLYI – PÓCS 1964), Szakonyfalu, Felsőszőlő (PÓCS ined.) (p. 369.)
- b. TIMÁR (1994): Szakonyfalu, Felsőszőlő (p. 30.)  
TIMÁR (1995): Kétvölgy, Szakonyfalu (p. 8.)
- Dryopteris carthusiana* (Vill.) H. P. FUCHS.
- a. BORBÁS (1887): Sennyeháza, Rátót, Bükkfej mocsarában Vasvár (p. 153.)  
MÁRTON (1893): var. *exaltata* (LASCII.) SOÓ: Szentkút (p. 39.)  
GÁYER (1925): Szarvaskend (p. 15.)  
PAUER (1932): Kismákfa (p. 24.)  
HORVÁT (1944): Kondorfa-Rábagyarmat-Zsida, Zsida-Apátistvánfalva-Szakonyfalu, Orfalu (p. 46.)  
HORVÁT (1949): Máriaújfalu-Farkasfa, Háromház-Farkasfa (p. 1.)  
KÁROLYI – PÓCS (1968): Főleg erdcifenyvesek, gyertyános-tölgyesek, patakparti égerligetek, éger-kőrös ligeterdők lakója. **Vendvidék:** Szentgotthárd, Szakonyfalu! (HORVÁT 1944), Farkasfa: Feketető (BAKSAY in HM), Rábatótfalu, Alsószőlő, Kétvölgy (PÓCS ined.); **Őrség:** Rátót, Bajánsenye (BORBÁS 1887), Kondorfa, Rábagyarmat (HORVÁT 1944), Szőce (PÓCS et al. 1958), Óriszentpéter (JÁVORKA in HM), Magyarszombatfa, Szentgyörgyvölgy, Velemér (SZODFRIDT – TAL-



Lós ined.), Ispánk! (TALLÓS ined.), Kerkafalva (KÁROLYI ined.), Halogy, Nádasd, Csákánydoroszló, Daraboshegy, Csörötnek, Szalafő, Gödörháza (PÓCS ined.); **Hegyhát**: Vasvár (BORBÁS 1887), Kismákfa (PAUER 1932); **Észak-Zala**: Telekes (PÓCS ined.); var. *exaltata* (LASCH.) SOÓ: Vasvár (MÁRTON 1893); (p. 369.)

- b. KOVÁCS – TAKÁCS (1993): Ördög-tó  
 ÓDOR (1994): Szalafő 1D, Szakonyfalu 124A, 120A, Kétvölgy 26Ny, határsáv 1-2 karó között, Szalafő 1B, Apátistvánfalva 13B, 46A, Orfalu 33B, 10E  
 TÍMÁR (1994): Orfalu, Apátistvánfalva, Szentgotthárd, Rábatótfalu, Szakonyfalu, Alsószőlőnk, Felsőszőlőnk (p. 30-31.)  
 TÍMÁR (1995): A Vendvidék teljes területén általánosan elterjedt (p. 8.)  
 KOVÁCS – TAKÁCS (1998): Alsószőlőnk Rába-völgy, égerligetekben (p. 96.)  
 BODONCZI (ined.): A üde vagy pangóvízes erdőszegélyek, nyiladékok és a lápok szegélyén helyenként tömeges

*Dryopteris dilatata* (HOFFM.) A. GRAY

- a. GÁYER (1925): Szarvaskend (p. 15.)  
 KOMLÓDI (1957): Szőce: Csonkáserdő, Margitmajor, Alsóvölgy; Szakonyfalu, Horvátnádajla, Katafa, Sárfinizdó (PÓCS - VIDA ex verb.)(p. 82.)  
 SZODFRIDT – TALLÓS (1965): Velemér: Búkútja, Vasvár (p. 24.)  
 KÁROLYI – PÓCS (1968): Szórványosan bükkösökben, természetes és ültetett fenyvesekben, égerlapon. **Vendvidék**: Szakonyfalu (PÓCS – VIDA in KOMLÓDI 1957), Kétvölgy, Felsőszőlőnk (PÓCS ined.); **Őrség**: Horvátnádajla (VIDA in KOMLÓDI 1957), Szőce: Csonkás-erdő, Margitmajor, Alsóvölgy (PÓCS - VIDA in KOMLÓDI 1957), Szőce (PÓCS et al. 1958), Velemér (SZODFRIDT - TALLÓS 1965); **Hegyhát**: Vasvár (SZODFRIDT – TALLÓS 1965), Horvátnádajla, Katafa, Sárfinizdó (PÓCS – VIDA in KOMLÓDI 1957) (p. 369.)  
 b. TÍMÁR (1995): Felsőszőlőnk (ma égeresekben) (p. 8.)  
 ÓDOR (ined.): Szakonyfalu 120A (a dombtetőről K felé lefele a láprét irányába, útrézsűben)  
 BODONCZI (ined.): Az előző fajnál ritkább, de általánosan előforduló faj  
 TÍMÁR (ined.): Szakonyfalu, Alsószőlőnk égerligetek, lucosok, domblábakon

*Dryopteris assimilis* S. WALKER

- a. SIMON - VIDA (1966): Szőce (BOROS in HB, VIDA in HV), Szőce: Sólíktó, Dicranopinctum (PÓCS - GELENCSÉR in HM) (p.)  
 KÁROLYI – PÓCS (1968): Égerlápban és erdőfenyvesben ritka. **Őrség**: Szőce (VIDA in SOÓ 1964) (p. 369.)

*Blechnum spicant* L.

- a. GÁYER (1929): Zsidai völgy (leg. VAJDA E.) (p. 71.)  
 GÁYER (1932): Alsórönök: drei Stöcke in einem tiefen Graben des Zettelkreutz-Waldes (p. 9.)  
 PAUER (1932): Zsidai-völgy (p. 25.)  
 HORVÁT (1944): Máriaújfalu-Farkasfa (p. 46.)  
 HORVÁTH – JEANPLONG (1962): Szakonyfalu - Kétvölgy (leg. PÓCS et al.) (p. 34.)  
 KÁROLYI – PÓCS (1968): Természetes lúcfenyvesekben, ritkán erdőfenyvesekben és égerlapon. **Vendvidék**: Szentgotthárd (GÁYER 1927-29), Máriaújfalu-Farkasfa



- (HORVÁTH 1944), Szakonyfalu - Kétvölgy (PÓCS et al. in HORVÁTH – JEANPLONG 1962), Rábatótfalu (PÓCS ined.); **Őrség**: Szőce (PÓCS et al. 1958) (p. 369.)
- b. ÓDOR (1994): Apátistvánfalva 46B, 14B, Szakonyfalu 124A  
 TIMÁR (1994): Apátistvánfalva, Szakonyfalu. Térkép! (p. 18.)  
 TIMÁR (1995): Apátistvánfalvától DK-rc, Kétvölgytől É-ra. Igen ritka, összesen 17 tő (p. 6.)  
 KOVÁCS (ined.): Kétvölgy! ÉK-i bérci erdőben.  
 BODONCZI (1999): Felsőszőlők: Hármashatár! (LENDVAI – RÉDEI 1992), Apátistvánfalva! (ÓDOR 1994, TIMÁR 1994), Csörötnek!, Farkasfa!, Kondorfa!, Orfalu: Fekete-tótól É-ra! (PALKÓ S. ex verb.), itt magam 30-40 erős tövet találtam (p. 170.)  
 BODONCZI (ined.): A fenti cikkben nem szereplő adatok: Szakonyfalu 3 helyen, Szalafő 2 helyen (egyik kipusztult)
- Trollius europaeus* L. ssp. *demissorum* (BORB.) JÁV.
- a. GÁYER (1929): Zsidai völgy (p. 72.)  
 PAUER (1932): Zsidai-völgy (p. 25.)  
 BOROS (1949): **Őrség**. in pratis vallis ad pedem montis Nagyhegy prope pag. Rábagyarmat (p. 31.)  
 HORVÁTH - JEANPLONG (1962): Szakonyfalu (leg. PÓCS) (p. 34.)  
 HORVÁTH – SZINETÁR (1965): Kercaszomor (Szomoróc). A falutól D-rc a Kis-Kerka völgyében, mintegy 500 m-rc az országhatártól. Több foltban is jelentkezik c réten (p. 103.)  
 KÁROLYI – PÓCS (1968): Lápréteken, ligeterdőkben, magaskórós társulásokban.  
**Vendvidék**: Szentgotthárd (GÁYER 1927-29), Szakonyfalu (PÓCS in HORVÁTH - JEANPLONG 1962), Kétvölgy (KÁROLYI ined. - PÓCS ined.), Rábagyarmat (BOROS 1949). Hegyhát: Vasvár (GÁYER 1927). A -al jelölt helyekről természetes példány áll rendelkezésünkre és ezek mind ehhez az alfajhoz tartozónak bizonyultak (p. 374.).
- b. KOVÁCS (1992): Felsőszőlők, Hármashatár térsége, a Csúcshegy alatti lápréteken.  
 KOVÁCS - TAKÁCS (1993): Hársas-patak (Apátistvánfalvától délre).  
 KOVÁCS - TAKÁCS (1994): Rábagyarmat, a Hideg-oldal lápréti fragmentumain.  
 TIMÁR (1994): Apátistvánfalva, Szentgotthárd, Szakonyfalu, Kétvölgy. Térkép! (p. 66.).  
 TIMÁR (1995): Apátistvánfalva mellett Ny-ra, Zsidai-völgy, Grajka-völgy, Kétvölgy (p. 14.).  
 BODONCZI (ined.): Szőce: a lápréten, a pallósor végén 5-6 tő, Szalafő: Pityerszer a falumúzeum alatt 20-30 tő, Felsőszőlők János-hegy alján 10-15 tő, Apátistvánfalva (Balázsfalva) a Hársas-patak partján több helyen, Ivánc: Lugosi-rét.
- Aquilegia vulgaris* L.
- a. KOVÁCS - PRISZTER (1957): Körmend (PRISZTER ined.) (p. 87.).  
 KÁROLYI - PÓCS (1968): Bükkösökben, elegyes erdőkben ritka. **Őrség**: Körmend (KOVÁCS - PRISZTER 1957); f. *parviflora* SCHUR: Apátistvánfalva (PÓCS ined.); **Hegyhát**: Mizdói-rét (PRISZTER in notis) (p. 379.).
- b. KIRÁLY - KIRÁLY (1998c): **Vendvidék**: Apátistvánfalva, Hársas-patak völgye, beégeresedő kékperjés láprét még nyílt fragmentumán (p. 279.).  
 BODONCZI (ined.): Apátistvánfalva erdcifenyvesben (Kis-patak dűlő) lévő út szélén 2 tő, Kistrákos (KOVÁCS I. erdőrendező ex verb. 1992).

*Aconitum vulparia* RCHB.

- a. BORBÁS (1887): A katafai szőlők alatt bokrokban Körmen felé (p. 245).  
MÁRTON (1893): Nagyon sok Nagymákfa alatt a Bükkben (p. 36.).  
GÁYER (1927b): Zsida (p. 253.).  
KÁROLYI - PÓCS (1968): var. *vulparia*: Bükkösök, vegyes lomberdők nedvesebb völgyeiben. **Vendvidék**: Szentgotthárd (GÁYER 1927), Rábatótfalu, Szakonyfalu, Kétvölgy, Felsőszőlők (Pócs ined.); **Őrség**: Rábagyarmat (BOROS mscr.), Ivánc: Maláka res., Szalafő (Pócs ined.); **Hegyhát**: Katafa (BORBÁS 1887), Nagymákfa (MÁRTON 1893) (p. 369.).
- b. BARTHA (ined.): Szalafő: Csörgőszeri-patak elhagyott völgyében egy crös tó (1993).  
TIMÁR (1994): Szentgotthárd, Zsidai-völgy közepe, 50 tó (p. 40.).  
TIMÁR (1995): Zsidai-völgy. Mindössze egy helyen, kb. 50 tó (p. 10.).  
KOVÁCS (1998): Rába-völgy: Rábatótfalu, Szentgotthárd, Máriaújfalu, Rábagyarmat, Ivánc, Halogy.  
BODONCZI (ined.): Szakonyfalu: "kis vadászház" melletti erdő szélén, a forrás mellett, valamint a kis vadászháztól délkeletre a Grajka-patak mellett, Alsószőlők: Cselin-patak mellett, Felsőszőlők: Lujza-hegy.  
TIMÁR (ined.): Szakonyfalu, Rábatótfalu, északias lejtők lábain.

*Pulsatilla pratensis* (L.) MILL. ssp. *nigricans* (STÖRCK) ZAMELS

- a. BORBÁS (1887): Hegyi réteken Nadasd, Katafa (p. 242.).  
KÁROLYI - PÓCS (1968): Száraz, füves lejtőkön, meszes lösz- és homoktalajon, ritka. **Vendvidék**: Rábatótfalu (BORBÁS 1887) - téves hivatkozás: BORBÁS munkájában nem innét, hanem Sorkitótfaluból szerepel!!; **Őrség**: Nadasd (BORBÁS 1887); **Hegyhát**: Katafa (BORBÁS 1887) (p. 380.).

*Ranunculus lingua* L.

- a. KÁROLYI - PÓCS (1957): Vasvár (KÁROLYI ined.) (p. 198.).  
KÁROLYI - PÓCS (1968): Vasvár (GÁYER é. n.) (p. 384.).

*Thalictrum aquilegifolium* L.

- a. BORBÁS (1887): Bokrokban Sz. Gotthard, Sennycháza (p. 240.).  
GÁYER (1925): Dávidháza (p. 15.).  
KÁROLYI - PÓCS (1968): Cserjésekben, erdők szélén, tisztásokon. **Vendvidék**: Szentgotthárd (BORBÁS 1887), Szakonyfalu, Apátistvánfalva, Kétvölgy (PÓCS ined.); **Őrség**: Bajánsenye (BORBÁS 1887), Dávidháza (GÁYER 1925), Gödörháza (GÁYER 1936), Szőce (PÓCS et al. 1958), Kondorfa (BOROS in notis), Szalafő (PÓCS ined.) (p. 386.).
- b. BARTHA (ined.): A Huszászi-patak völgyében Orfaluhoz közel, fiatal mézgas éger állomány szélén 3 tó (1996).  
BODONCZI (ined.): Kondorfa: Lugosi-patak mentén a falu fölött, Szalafő: beltérület a Szala mentén, a Papszer- Szentgotthárd útélágazásnál kékperjés lápréten, Apátistvánfalva, a Kis-patak közötti hidjánál, Máriaújfalu, a Hársas-patak tisztásának szélén.

*Nymphaea alba* L.

- a. FREI (1883): Szt. Gotthárd (leg. BORBÁS V.) (p. 63.).  
BORBÁS (1887 sub nomine *N. biradiata* SOMMERAUER): Gotthard fölött tócsában a téglaegetőnél s a Holt-Rábában (BORBÁS ap. FREI 1883) (p. 252.).

*Aruncus sylvestris* KOSTEL

- a. BORBÁS (1887): Gotthard, Katafa (p. 313.).  
PAUER (1932): Szentgotthárd körül (p. 27.).  
SOÓ - JÁVORKA (1951): Vasvár (p. 235.).  
SZODFRIDT - TALLÓS (1965): Magyarszombatfa. Patakmenti árok oldalán, bükkös ritkásabb foltjaiban (p. 24.).  
KÁROLYI - PÓCS (1969): Lucfenyvesekben, szurdokerdőkben, égerligetekben, nedves laza talajon. **Vendvidék:** Szentgotthárd! (BOROS in notis), Alsószőlőnk, Szakonyfalu, Kétvölgy (PÓCS ined.); **Őrség:** Szőce (PÓCS et al. 1958), Magyarszombatfa (SZODFRIDT - TALLÓS 1965), Rábagyarmat (BOROS in notis, JEANPLONG ex lit.), Óriszentpéter!, Kerka - Magyarszombatfa (JÁVORKA in HM), Szalafő (BAKSAY in HM), Csörötnek, Ivánc; Maláka res., Kondorf, Kerkafalva (PÓCS ined.); **Hegyhát:** Katafa (BORBÁS 1887), Vasvár! (SOÓ - JÁVORKA 1951) (p. 329.).
- b. TÍMÁR (1994): Szakonyfalu, Felsőszőlőnk, Alsószőlőnk, Rábatótfalu (p. 41-42.).  
TÍMÁR (1995): Rábatótfalu, Szakonyfalu, Alsószőlőnk, Felsőszőlőnk. Jellemzően É-i domblábakon, szórványosan (p. 10.).  
KOVÁCS - TAKÁCS (1998): Alsószőlőnk Rába-völgy (p. 98.).  
KOVÁCS (1993): Alsószőlőnk "Őrségi erdők mentén" (p. 5, fotó! p. 11.).  
KOVÁCS (1995): Vendvidéki hűvös völgyek és erdők szegélyén, Felsőszőlőnk (p. 530.).  
KOVÁCS (1998): Alsószőlőnk, Szentgotthárd, Csörötnek, Rábagyarmat, Ivánc.  
BODONCZI (ined.): Hegyhátszentmárton Németfalu-major, Óriszentpéter: Kecerűszer, Szalafő, Farkasfa belterület déli szélén, a község táblájánál, Felsőszőlőnk: Hármashatár, Alsószőlőnk: a temető mellett.

*Pyrus austriaca* KERN.

- a. KÁROLYI - PÓCS (1969): A *Pyrus achras* x *nivalis* állandósult hibridje. Erdei fenyvesekben és cseres tölgyesekben. var. *austriaca* REHDER: **Vendvidék:** Felsőszőlőnk (TERPÓ 1958); var. *soiana* TERPÓ: **Őrség:** Szőce (CSAPODY ap. TERPÓ 1958);  
*Pyrus praenorica* TERPÓ - a *Pyrus austriaca* x *achras* állandósult hibridje, a Vendvidék endemizmusa. Felsőszőlőnk (TERPÓ 1958);  
*Pyrus* x *transdanubica* TERPÓ - a nemes körte (*P communis* s. str.) és a közönséges, vadkörte (*P. Achras*) hibridje. st. *pauciflora* TERPÓ: **Vendvidék:** Felsőszőlőnk (TERPÓ 1958) (p. 330.).
- b. TÍMÁR (1994): Régi herbáriumi adatok: Szentgotthárd-Rábakethely, Szakonyfalu (kertekben) (KJSS T. in HS). Új előfordulások: Apátistvánfalva (itt a *P. praenorica* is), Szakonyfalu, Alsószőlőnk (p. 87-88.).  
TÍMÁR (1995): Apátistvánfalva, Szakonyfalu, Alsószőlőnk. A következő növényhez hasonlóan utak, egykor művelt területek mellett;  
*Pyrus praenorica* TERPÓ: Apátistvánfalva (p. 16.).  
KIRÁLY - KIRÁLY (1998a): Művelt vagy felhagyott gyümölcsösökben, gyakran utak mellett. **Vendvidék és Őrség:** az összes község határában megtalálható, néhol jelentős számban (p. 113. ill. p. 279.).

*Comarum palustre* L.

- a. KÁROLYI - PÓCS (1957): **Őrség:** Szőce (PÓCS et al. ined.) (198.).

KÁROLYI - PÓCS (1969): Átmeneti lápokon és fűzlápokon, savanyú tőzegtalajon.

**Őrség:** Szőce (KÁROLYI - PÓCS 1958) (p. 334.).

- b. LÁJER (1998): **Őrség:** Szőce, főként zsombéksásosban, számos jól fejlett példány, amelyek az utóbbi néhány évben rendszeresen virágoztak is (p. 266.).
- BODONCZI (ined.): Szőce: a láprét déli részén, a belterület alatt, fűzlápon és úszólápon, százas nagyságrendű állomány.

*Agrimonia procera* WALLR.

- b. KIRÁLY - KIRÁLY (1998a, 1998c): **Vendvidék:** Felsőszőlőnk (János-hegy), nyirkos, füves útrézsűben; Szakonyfalu (Grajka-völgy bejárata), kaszálórét szélén; **Őrség:** Farkasfa (Bazsarét), útmenti gyepes árokban; "ad marginem silvam ad Huszaszi-major inter Kondorfa et Szt. Gotthard" (JÁVORKA 1936 in HM) (p. 114. ill. p. 280.).

*Aphanes microcarpa* (BOISS. et REUT.) ROTHM.

- a. KÁROLYI - PÓCS (1964): Megjelenik az **Őrség** kavicsos talaján. Őriszentpéter (KÁROLYI ined., det. Boros Á.) (p. 45.).
- KÁROLYI - PÓCS (1969): Vetés közt, savanyú talajon, ritka. **Őrség:** Őriszentpéter (KÁROLYI - PÓCS 1964) (p. 340.).

*Alchemilla xanthochlora* ROTHM.

- a. KÁROLYI - PÓCS (1957): **Vendvidék:** Szakonyfalu - Kétvölgy (Pócs ined., det. TALLÓS) (p. 198.).
- KÁROLYI - PÓCS (1969): Egyetlen ismert hazai lelőhely. **Vend idék:** Szakonyfalu - Kétvölgy (KÁROLYI - PÓCS 1957) (p. 340.).
- b. KOVÁCS - TAKÁCS (1993): Kétvölgy rétjei.
- TIMÁR (1994): Kétvölgy: Grajka-patak völgye, nagy tömegben. **Térkép!** (p. 67.).
- TIMÁR (1995): Kétvölgy felett. Csak egy helyen, de ott tömeges (p. 14.).
- BODONCZI (1999): Szakonyfalu: Grajka-völgy, keleti ág! (TIMÁR 1994), Felsőszőlőnk: Hampó-völgy mezofil kaszálóréten!, Kétvölgy száraz hegyi réten!, Szakonyfalu "nagy" vadászháztól nyugatra tisztáson!, Szakonyfalu 20.sz ház előtti árokban!, Apátistvánfalva (Kiss O. ex verb.). A \*-al jelölt populációkat FARKAS S. revidálta (p. 170.).

*Rosa pendulina* L.

- a. KÁROLYI - PÓCS (1969): Felsőszőlőnk (Pócs ined.) (p. 341.).
- b. ÓDOR (1994): Szalafő 1D, Szakonyfalu 124A, Kétvölgy 24A, Farkasfa 269D.

*Parnassia palustris* L.

- a. KÁROLYI - PÓCS (1969): Lápréteken, leginkább tőzeges talajon. **Őrség:** Szőce (Pócs et al.) (p. 345.).
- b. KOVÁCS - TAKÁCS (1993): Kétvölgy.

*Ribes rubrum* L. s. l.

- a. KÁROLYI - PÓCS (1969): Mívelik és elvadul. Subspontán? **Őrség:** Daraboshegy (Pócs ined.) (p. 345.).
- b. KOVÁCS - TAKÁCS (1998): Alsószőlőnői Rába-völgy, lápréteken néhány példány (p. 107.).

*Vicia oroboides* WULF.

- a. KÁROLYI - PÓCS (1957): **Vendvidék:** Szakonyfalu (Pócs ined.), Felsőszőlőnk, Kétvölgy (Pócs et al. ined.) (p. 198.).

- KÁROLYI - PÓCS (1964): Elterjedési térkép! (2 Vendvidéki adattal) (p. 46.).  
 KÁROLYI - PÓCS (1969): Bükkösökben, gyertyános-tölgyesekben, erdőszéleken.  
**Vendvidék:** Szakonyfalu, Kétvölgy, Felsőszőlnök (KÁROLYI - PÓCS 1957),  
 Alsószőlnök (Pócs ined.) (p. 356.).
- b. TIMÁR (1994): Régi herbáriumi adata: Grajka-völgy (KÁROLYI et PÓCS in HM).  
 Bizonytalan új előfordulása: Szakonyfalu (p. 42.).  
 BODONCZI (ined.): Felsőszőlnök: Hármashatár 10-15 tő (PALKÓ Sándorral együtt  
 találtuk), Felsőszőlnök: Halál-völgy.

*Daphne cneorum* L. ssp. *arbusculoides* (TUZSON) JÁV.

- a. BORBÁS (1887): Zsidó és Istvánfalva közt (leg. AUGUSZT G.) (p. 184.).  
 GÁYER (1908): Őri-Szt.-Péter (p. 289.).  
 FEKETE - BLATTNY (1914): Zwischen Zsida und Apátistvánfalva in Abteiwalde; bei  
 Őriszentpéter (p. 164.).  
 GÁYER (1925): Dávidháza (p. 15.).  
 GÁYER (1927b): Südöstlich der Gemeinde Zsida (p. 250.), sehr häufig auf Hügeln  
 südl. Von Szentgotthárd (p. 254.).  
 PAUER (1932): Zsidai-völgy (p. 25.).  
 VAJDA (1937): Zsidai-völgy (p. 230.).  
 HORVÁT (1944): Orfalu (p. 46.).  
 HORVÁTH - SZINETÁR (1965): Apátistvánfalva és Zsida között az erdő egyik tisztásán,  
 a 251. ponttól Ny-ra kisebb-nagyobb foltokban jelentkezik (p. 103.).  
 KÁROLYI - PÓCS (1969): Erdei fenyvesekben, fenyérekben, hegyi réteken, erősen  
 savanyú, leginkább kavicsos talajon. **Vendvidék:** Szentgotthárd-Apátistván-  
 falva! (BORBÁS 1887), Szentgotthárd (FEKETE - BLATTNY 1914, GÁYER 1926-27,  
 PAUER 1932, VAJDA 1936, BAKSAY in HM, BOROS in notis), Apátistvánfalva  
 (FEKETE - BLATTNY 1914, BAKSAY in HM), Orfalu! (HORVÁT 1944, BOROS in  
 notis), Máriaújfalu! (BOROS in notis, BARABITS E. ex verb.), Rábatótfalu,  
 Szakonyfalu (PÓCS ined.); **Őrség:** Őriszentpéter! (FEKETE - BLATTNY 1914,  
 JÁVORKA ex litt., BAKSAY in HM, BARABITS E. ex verb.), Bajánsenye (GÁYER  
 1925), Kondorfa!, Szalafő: Alsószér-Templomszer! (JÁVORKA ex litt.), Farkas-  
 fa: Papszer-Felsőszér (BOROS in notis), Ispánk (PÓCS ined.) (p. 359.).
- b. KOVÁCS (ined.) Őriszentpéter (Bárkástó) (1993)!  
 TIMÁR (1994): Apátistvánfalva, Szentgotthárd, Rábatótfalu. **Térkép!** (p. 18-19.).  
 KOVÁCS (1995): Szalafő, Farkasfa, Apátistvánfalva, lombelegyes erdefenyvesek  
 szélén (fotó! p. 548.).  
 TIMÁR (1995): Szentgotthárd, Apátistvánfalva, Rábatótfalu. Utak mentén, tisztáso-  
 kon nagy mennyiségben (p. 7.)  
 KÉZDY - TIMÁR (1999): Csak a KÁROLYI - PÓCS 1969 által nem közölt régi adatok!  
**Vendvidék:** Szentgotthárd-Apátistvánfalva (JÁVORKA et al. in HM), Szent-  
 gotthárd (JÁVORKA in HM, PÉNZES in HM), Zsida (GÁYER, VAJDA, BOROS,  
 KÁRPÁTI Z. et BAKSAY in HM); **Őrség:** Őriszentpéter (JÁVORKA in HM,  
 KÁROLYI in HM), Őriszentpéter - Szalafő (JÁVORKA - ZÓLYOMI in HM), Kondor-  
 fa: Csikóvár-völgy (JÁVORKA in HM), Lugos-völgy (JÁVORKA - ZÓLYOMI in  
 HM), Szalafő (FEKETE - JAKUCS in HM, KÁROLYI in HM), Feketető mellett  
 (BOROS in HM), Zala-forrás mellett (PÓCS in HM), Felsőszér (PÓCS -

GELENCSÉR in HM); Farkasfa - Orfalu (BOROS in HM), Farkasfa: Nagy-erdő, Új-patak völgye (BOROS in HM), Ispánk (KÁROLYI in HM), Paphegy alatt (PÓCS - GELENCSÉR in HM); Rábagyarmat (KÁRPÁTI Z. in HM); új adatok (1992 után): **Vendvidék:** Zsidai-völgy (TÍMÁR 1995), Apátistvánfalva: Gyermektábor, Kis-patak dűlő (TÍMÁR 1995), Rábatótfalu: Szt. Gotthárd-Apátistvánfalva műút mentén (TÍMÁR 1995), Orfalu (SZABÓ in notis); **Órség:** Óriszentpéter (Bárkás-tó), Kondorfa (Lugos-patak, Pityer-hegy), Szalafő: Pityerszer, Alsószer, Zala mentén), Szalafő - Farkasfa (műút mentén) (BARBÁCSY - BODONCZI in notis), Farkasfa (BODONCZI - MESICS in notis), Rábagyarmat (BARBÁCSY in notis) (p. 118-119.).

KOVÁCS (1999): Farkasfa erdőterületei (p. 137.).

BODONCZI (ined.): Farkasfa, Kondorfa, Szalafő, Orfalu, Apátistvánfalva, Farkasfa, Kondorfa, Rábagyarmat (MESICS L. in notis 1992), Kondorfa, Rábagyarmat, Szalafő (BARBÁCSY Z. in notis 1992).

*Daphne mezereum* L.

- a.
  - BORBÁS (1887): Vártető Gotthárd mellett, Nádasd (p. 184.).
  - GÁYER (1927b): Südöstlich der Gemeinde Zsida (p. 250.).
  - HORVÁT (1944): Kondorfa-Rábagyarmat-Zsida, Máriaújfalu-Farkasfa, Háromház-Farkasfa, Orfalu (p. 46.).
  - HORVÁT (1949): Zsida-Apátistvánfalva-Szakonyfalu (p. 1.).
  - HORVÁTH - SZINETÁR (1965): Bajánsenyec. A Haricsa-hegy É-i oldalában, erdőszélen (p. 104.).
  - KÁROLYI - PÓCS (1969): Bükkösökben és gyertyános-tölgyesekben, humuszos talajon gyakori, ritkábban erdei fenyvesekben is. **Vendvidék:** Szentgotthárd: Zsidai-völgy (GÁYER 1925), Máriaújfalu-Farkasfa, Orfalu (HORVÁT 1944), Szakonyfalu!, Felsőszőlnök! (BOROS in notis, BAKSAY in HM), Rábatótfalu, Alsószőlnök, Kétvölgy (PÓCS ined.); **Órség:** Nádasd (BORBÁS 1887), Gödörháza (GÁYER 1936), Háromház-Farkasfa, Kondorfa-Rábagyarmat (HORVÁT 1944), Rábagyarmat (BOROS in notis, JEANPLONG ex litt.), Velemér (SZODFRIDT - TALLÓS ined.), Óriszentpéter (PÓCS ined.) (p. 359.).
- b. ÓDOR (1994): Apátistvánfalva 46B, 30B, Szakonyfalu 124A, határsáv 1-2 karó között.
  - KOVÁCS - TAKÁCS (1994): Rábagyarmat (Huszászi-erdő), Halogy, Szaknyér.
  - TÍMÁR (1994): Felsőszőlnök, Alsószőlnök, Szakonyfalu, Kétvölgy, Rábatótfalu, Szentgotthárd, Apátistvánfalva községhatárokon szórványosan (p. 43.).
  - TÍMÁR (1995): A Vendvidék teljes területén szórványosan (p. 10.).
  - KOVÁCS (1998): Rába-völgy: Alsószőlnök, Rábatótfalu, Máriaújfalu, Rábagyarmat, Nádasd.
  - KOVÁCS - TAKÁCS (1998): Alsószőlnöki Rába-völgy, a hegyhátai erdőszegélyek É-i kitétségű részein (p. 96.).
  - BARTHA (ined.): Szalafő: Óserdő, Gyöngyösszeri-patak völgye (1999).
  - KOVÁCS (1999): Rábagyarmat, Csörötnek, Magyarlak, Felsőszőlnök, Szakonyfalu, Szaknyér, Halogy.
  - TÍMÁR (1999): Régi, közöletlen herbáriumi adatok: **Vendvidék:** Zsidai-völgy (BAKSAY in HM), Grajka-völgy (KÁROLYI in HM), Szentgotthárd (PÉNZES in

HM); **Őrség**: Kondorfa - Szentgotthárd között (JÁVORKA in HM);  
új adatok: **Őrség**: Farkasfa, Kondorfa, Rábagyarmat, Szalafő, Csörötnek,  
Máriaújfalu (BODONCZI ex litt.) (p. 90-91.).

BODONCZI (ined.): Felsőszőlnök: Hármashatár, Szakonyfalu, Rábagyarmat: Plébánia  
erdő, Szalafő: Öserdő.

*Ludwigia palustris* L.

- a. BOROS (1949): in aquis lentissime fluetibus "Csörnőc-patak" prope Körmend (p. 32.).  
JEANPLONG (1958): Vasszentmihály (p. 120.).  
KÁROLYI - PÓCS (1969): Tócsák, patakok partján, nedves, iszapos talajon, törpekákás  
társulásokban, szórványosan. **Őrség**: Gödörháza (GÁYER 1936), Körmend  
(BOROS 1949), Vasszentmihály (JEANPLONG 1958), Magyarszombatfa (PÓCS  
ined.); **Hegyhát**: Nagymizdó (BOROS in notis) (p. 360.).
- b. JEANPLONG (1999): Szarvaskend, árok szélén (p. 144.).

*Circaea x intermedia* EHRH. (= *C. alpina* x *lutetiana*)

- a. BORBÁS (1887): in silvaticis circa Rátót rara, sed certissima!!, *C. alpina* L. toto  
comitatu deficiente (p. 276.).  
KÁROLYI - PÓCS (1964): **Vendvidék**: Felsőszőlnök (PÓCS ined.) (p. 46.).  
KÁROLYI - PÓCS (1969): Ligeterdőkben ritka. **Vendvidék**: Felsőszőlnök (KÁROLYI -  
PÓCS 1964); **Őrség**: Rátót (BORBÁS 1887) (p. 361.).  
TÍMÁR (1994): Régi adat pontosítása: Felsőszőlnök: Lujza-hegy völgyfőben (PÓCS ex  
litt.) (p. 43.).

*Trapa natans* L.

- a. KÁROLYI - PÓCS (1969): Folyók holtágaiban, mesterséges halastavakban. **Őrség**:  
Körmend: Rába-holtág (Pócs ined.) (p. 361.).
- b. KOVÁCS (1995): Máriaújfalu.  
KOVÁCS (1999): Máriaújfalu.  
BODONCZI (ined.): Máriaújfalu: a tóban (KISS O. ex verb.).

*Polygala nicaeensis* RISSO subsp. *carniolica* (A. KERN.) GRBN.

- a. PÓCS (1958): **Vendvidék**: in pratis montanis pr. pag. Szakonyfalu (leg. CSAPODY et al.).  
KÁROLYI - PÓCS (1964): var. *pannonica* PÓCS: **Vendvidék**: Kétvölgy, Felsőszőlnök  
(PÓCS ined.).  
KÁROLYI - PÓCS (1969): Hegyi réteken, különösen bükkösök irtásrétjein. **Vendvidék**:  
Szakonyfalu - Alsószőlnök - Kétvölgy - Apátistvánfalva közötti területen  
gyakori (PÓCS 1958, CSAPODY V. et al. in HM); var. *pannonica* PÓCS: **Vend-**  
**vidék**: Apátistvánfalva (CSAPODY V. et al. in HM); **Őrség**: Gödörháza (PÓCS  
ined.) (p. 364.).
- b. KOVÁCS - TAKÁCS (1993): Kétvölgy rétjei.  
TÍMÁR (1994): Publikálatlan régi adat: Felsőszőlnök, Gubics-major (Pócs ex litt.); a  
var. *pannonica*: a **Vendvidéken** ma is elég gyakori (p. 57-58.).

*Astrantia major* L.

- a. BORBÁS (1887): Vártető Gotthárd mellett, Sennyeháza, Katafa; var. *involutrata*  
KOCH: Bajánsenye (p. 233-234.).  
HORVÁT (1944): Zsida-Apátistvánfalva-Szakonyfalu, Háromház-Farkasfa, Orfalu (p. 46.).  
KÁROLYI - PÓCS (1969): Gyertyános-tölgyesekben, irtásréteken, leginkább geszte-  
nyésekben, szőlőhegyek füves helyein. **Vendvidék**: Szentgotthárd-Apátistvánfalva-



Szakonyfalu!, Orfalu (HORVÁT 1944), Szentgotthárd: Zsidai-völgy (BAKSAY in HM), Rábatótfalu, Máriaújfalu, Felsőszőlőnk (PÓCS ined.); **Órség**: Bajánsenye (BORBÁS 1887), Háromház-Farkasfa (HORVÁT 1944), Szőce (PÓCS et al. 1958), "a Zala forrásvidékén" (JÁVORKA ex litt.), Nádasd, Csörötnek, Rábagyarmat (BOROS in notis), Óriszentpéter! (JEANPLONG ex litt.), Szalafő, Csákánydoroszló, Ivánc: Maláka res., Kondorfa (PÓCS ined.), Kerkafalva (KÁROLYI ined.); **Hegyhát**: Katafa (BORBÁS 1887);  
 f. *major*: **Vendvidék**: Alsószőlőnk (SZODFRIDT ined.); **Órség**: Óriszentpéter (PÓCS ined.);  
 var. *involutrata* KOCH: **Vendvidék**: Kétvölgy (PÓCS ined.); **Órség**: Bajánsenye (BORBÁS 1887) (p. 367-368.).

**b.** KOVÁCS - TAKÁCS (1994): Csörötnek - Magyarlak (Sáfházi-erdő), bükkösökben Rábagyarmat (pl. Berek-Paperdő), Szaknyér.  
 TIMÁR (1994): Felsőszőlőnkől a Zsidai-völgyig szórványosan (Felsőszőlőnk, Szentgotthárd, Kétvölgy) (p. 53.).  
 TIMÁR (1995): Zsidai-völgy, Kétvölgy, Felsőszőlőnk. Elég ritka (p. 12.).  
 KOVÁCS (1998): Rába-völgy: Rábatótfalu, Szentgotthárd, Máriaújfalu, Csörötnek, Rábagyarmat, Csákánydoroszló.  
 BARTHA (ined.): Szalafő: Ósérdő, Gyöngyösszeri-patak völgye és a felette lévő gyümölcsösök - több erős tő (1999).  
 KOVÁCS (1999): Rábagyarmat (Berek-Paperdő), Szaknyér, Halogy.  
 BODONCZI (ined.): Üde réteken, erdőszéleken szórványos; Óriszentpéter, Kétvölgy, Szakonyfalu, Farkasfa, Orfalu, Szalafő.

*Cicuta virosa* L.

- a.** BORBÁS (1887): Körmend a Csörnőc mentén; Vasvár, a Szentkút alatt (p. 234.).  
 GÁYER (1925): Vasvár, Szentkút (p. 15.).  
 PAUER (1932): Kismákfa (p. 24.).  
 KÁROLYI - PÓCS (1957): **Órség**: Szőce (PÓCS et al. ined.) (p. 198.).  
 HORVÁTH - JEANPLONG (1962): A Rába árterén: Csákánydoroszló (JEANPLONG in notis) (p. 36.).  
 KÁROLYI - PÓCS (1969): Nádasokban, állandó mocsarakban, patakparti magaskórós társulásban szórványosan. **Órség**: Körmend (BORBÁS 1887), Szőce (KÁROLYI - PÓCS 1957), Csákánydoroszló (JEANPLONG in HORVÁTH - JEANPLONG 1962);  
**Hegyhát**: Vasvár, Szentkút alatt (GÁYER 1925), Kismákfa (PAUER 1932) (p. 371.).

*Lonicera caprifolium* L.

- a.** KÁROLYI - PÓCS - BALOGH (1970): Gyertyános-tölgyesben ritka. **Órség**: Gödörháza (GÁYER 1936), Velemér, Szentgyörgyvölgy (SZODFRIDT - TALLÓS ined.) (p. 475.).

*Valeriana sambucifolia* MIKAN.

- a.** KÁROLYI - PÓCS - BALOGH (1970): Előfordulása a területen igen kétes. Valamennyi megvizsgált, korábban *V. sambucifolia*-nak tartott példány a *V. officinalis* var. *officinalis* széles levélkéjű alakjának bizonyult. Területünkre vonatkozó adata: **Órség**: Kondorfa (SOÓ - JÁVORKA 1951) (p. 475.).

*Scabiosa columbaria* L. ssp. *columbaria*

- a.** KÁROLYI - PÓCS - BALOGH (1970): Fűves helyeken, réteken, irtásokban szórványosan. **Vendvidék**: Felsőszőlőnk (BOROS in notis) (p. 479.).

*Radiola linoides* ROTH.

- a. KÁROLYI - PÓCS (1957): **Őrség**: Szőce - Őrimagyarosd (PÓCS et al. ined.) (p. 199.).  
KÁROLYI - PÓCS - BALOGH (1970): Nedves szántókon, ritka. **Őrség**: Szőce-  
Őrimagyarosd (KÁROLYI - PÓCS 1957), Szőce (PÓCS et al. 1958), Felsőmarác  
(PÓCS ined.) (p. 481.).

*Scabiosa canescens* W. et K.

- a. KÁROLYI - PÓCS - BALOGH (1970): var. *canescens*: **Őrség**: Szalafő (KÁROLYI ined.)  
(p. 479.).

*Gentiana asclepiadea* L.

- a. BOROS (1944): Dugosz-erdő (p. 97.).  
JEANPLONG (1958): Kemestaródfa, bükkös szélén (leg. CSABA J.) (p. 120.).  
SZODFRIDT - TALLÓS (1965): Velemér, Magyarszombatfa környékén, patakmenti  
bevágásban égerliget és bükkös határán (p. 24.).  
KÁROLYI - PÓCS - BALOGH (1970): Fenyvesekben, bükkösökben, erdőszéli magas-  
körös társulásokban. **Vendvidék**: Felsőszőlőnk: Dugosz-erdő (BOROS 1944),  
Zsidai-völgy (BAKSAY in HM), Rábatótfalu (PÓCS ined.); **Őrség**: Velemér,  
Magyarszombatfa (SZODFRIDT - TALLÓS ined.), Szaknyér - Viszák (PÓCS ined.);  
f. *Asclepiadea*: **Vendvidék**: Alsószőlőnk, Kétvölgy (PÓCS ined.);  
f. *cruciata* WATZMANN et SCHLATTER: **Vendvidék**: Szakonyfalu (PÓCS ined.) (p.  
488.).
- b. KOVÁCS (ined.): Kétvölgy, Felsőszőlőnk (1993).  
ÓDOR (1994): Kétvölgy 26Ny (villanyoszlop alatti irtás).  
KOVÁCS - TAKÁCS (1994): Szalafő (Alsószéri-erdő).  
TIMÁR (1994): Felsőszőlőnk, Alsószőlőnk, Szakonyfalu (p. 32.).  
TIMÁR (1995): Kétvölgy-Szakonyfalu közt, Alsószőlőnk, Felsőszőlőnk. Nagy szám-  
ban. Elterjedését K-en a Grajka-völgy határolja (p. 9.).  
KOVÁCS (1998): Rába-völgy: Alsószőlőnk, Rábatótfalu.  
KOVÁCS - TAKÁCS (1998): Alsószőlőnk Rába-völgy, égerligetek mentén ill. domb-  
sági és határsávi erdőszegélyben (p. 96.).  
BODONCZI (1999): Alsószőlőnk!, Felsőszőlőnk!, Szakonyfalu!, Apátistvánfalva!,  
Kétvölgy! (BARTHA 1992, LENDVAI - RÉDEI 1992, ÓDOR 1994, TIMÁR 1994),  
Orfalu: Fekete-tó!, Szatta!. Állománya stabil, kevésbé veszélyeztetett (p. 170.).  
KOVÁCS (1999): Felsőszőlőnk, a Török-patak völgyében, acidofil bükkösben.  
BODONCZI (ined.): **Őrség**: Szatta 1 tő, csak vegetatív, igen gyenge kondíciójú.

*Gentiana pneumonanthe* L.

- a. BORBÁS (1887): Sennyeháza (p. 208.).  
HORVÁT (1944): Zsida-Apátistvánfalva-Szakonyfalu, Máriaújfalu-Farkasfa, Három-  
ház-Farkasfa, Orfalu (p. 47.).  
KÁROLYI - PÓCS - BALOGH (1970): Nedves réteken, kaszálókon néhol tömegesen.  
**Vendvidék**: Zsida-Apátistvánfalva-Szakonyfalu, Máriaújfalu-Farkasfa, Orfalu  
(HORVÁT 1944), Zsidai-völgy (BAKSAY in HM, BOROS in notis), Máriaújfalu,  
Szakonyfalu, Felsőszőlőnk (PÓCS ined.); **Őrség**: Bajánsenye (BORBÁS 1887,  
KOVÁCS M. in notis), Gödörháza (GÁYER 1936), Háromház-Farkasfa (HORVÁT  
1944), Szalafő (JÁVORKA ex litt., BOROS in notis), Csörötnek, Kondorfa (BOROS  
in notis), Szalafő, Őriszentpéter (KOVÁCS M. in notis), Velemér (PÓCS ined.); f.

*pneumonanthe*. Szentgyörgyvölgy (Pócs ined.); **Hegyhát**: Kismákfa (GÁYER mscr.) (p. 488.).

JEANPLONG (1972): Szarvaskend, a Rába árterén nedves réteken (p. 587.).

- b. KOVÁCS (1992): Felsőszőlőnk, Hármashatár térsége, a Csúcshegy alatti lápréteken.  
KOVÁCS - TAKÁCS (1993): Fekete-tó, Alsószőlőnk, Felsőszőlőnk, Szakonyfalu, Szalafő (Felső Zala-völgy).  
KOVÁCS - TAKÁCS (1994): Kondorfa (Lugos-patak völgye), Őriszentpéter (Bárkástó), Szaknyér - Hegyhátszentjakab (Szentjakabi-patak völgy, Ispánk (Ispánki-patak mente), Farkasfa (Huszászi-patak mente).  
TIMÁR (1994): Jellemzően kiszáradó lápréteken (Apátistvánfalva, Szentgotthárd, Alsószőlőnk, Felsőszőlőnk) (p. 67-68.).  
TIMÁR (1995): Zsidai-völgy, Apátistvánfalva, Kétvölgy, Szakonyfalu, Alsószőlőnk, Felsőszőlőnk (csak Szabó-völgy) (p. 14.).  
KOVÁCS (1998): Alsószőlőnk, Máriaújfalu, Csörötnek, Magyarlak  
KOVÁCS - TAKÁCS (1998): Alsószőlőnk Rába-völgy, lápréteken és mocsárréteken több száz példány (p. 96.).  
BODONCZI (ined.): Felsőszőlőnk, Orfalu: Huszászi-patak, Apátistvánfalva: Hársas-patak, Szakonyfalu, Farkasfa, Kondorfa, Őriszentpéter, Szalafő, Felsőmarác; Magyarlak (MESICS L. in notis 1992).

***Menyanthes trifoliata* L.**

- a. GÁYER (1929): Zsidai völgy (p. 73.).  
PAUER (1932): Zsidai-völgy (p. 26.).  
HORVÁTH - JEANPLONG (1962): Vasvár - Rábahídvég (PAPP J.) (p. 36.).  
KÁROLYI - PÓCS - BALOGH (1970): Zsombékos, mocsaras helyen, árkokban. **Vendvidék**: Zsida (GÁYER 1929), Fekete-tó (JÁVORKA ex litt.); **Őrség**: Farkasfa! (ZSOHÁR 1941, BOROS in notis), Gödörháza (SZODFRIDT - TALLÓS ined.), Magyarszombatfa (PÓCS ined.); **Hegyhát**: Vasvár - Rábahídvég (HORVÁTH - JEANPLONG 1962);  
f. *macrophylla* BOLZON: **Őrség**: Szőce (PÓCS et al. 1958, BOROS in notis) (p. 488.).
- b. TIMÁR (1994): Régi, publikálatlan adat: Apátistvánfalva (BAKSAY in HM). Új előfordulás: Szakonyfalu: Hosszú-rét (10 tő, SZABÓ I. ex litt.) (p. 88-89.).  
TIMÁR (1995): Szakonyfalu: Hosszú-rét (leg. SZABÓ I.) (p. 16.).  
BODONCZI (ined.): Szőce: a Szőcei-patak bal oldalsó ágán! (HAVAS M. ex verb.), valamint a Gyertyán-völgyben! (HAVAS M. ex verb.), Orfalu: Fekete-tó 30-40 tő. Valamennyi lelőhelyen csak vegetatív példányok.

***Pulmonaria angustifolia* L.**

- a. BORBÁS (1887): Rába-Füzes (p. 223.).  
GÁYER (1927b): Súdöstlich der Gemeinde Zsida (p. 250.).  
PAUER (1932): Zsidai-völgy (p. 26.).  
KÁROLYI - PÓCS (1964): **Vendvidék**: Kétvölgy (PÓCS ined.) (p. 49.).  
KÁROLYI - PÓCS - BALOGH (1970): Bokros helyeken, erdei tisztásokon, réteken ritka.  
**Vendvidék**: Zsidai-völgy (GÁYER 1926-27), Kétvölgy (KÁROLYI - PÓCS 1964) (p. 493.).

*Myosotis caespitosa* C. F. SCHULTZ

- a. KÁROLYI - PÓCS (1954): Vasvár (KÁROLYI ined.) (p. 262.).  
KÁROLYI - PÓCS - BALOGH (1970): Nedves, mocsaras helyeken szórványosan. **Őrség:** Kerkafalva (KÁROLYI ined.); **Hegyhát:** Vasvári Szentkút (KÁROLYI - PÓCS 1954) (p. 493.).

*Teucrium scorodonia* L.

- a. BOROS (1944): Dugosz-erdő hegyhátának több pontján (p. 97.).  
KÁROLYI - PÓCS - BALOGH (1971): Nyíres fenyércsokban, csak egyetlen termőhelyét ismerjük. **Vendvidék:** Felsőszőlőnk (BOROS 1944) (p. 388.).
- b. TIMÁR (1994): **Vendvidéki** lelőhelye (Boros 1944) nem hazánk területére esik (p. 19-20.).  
TIMÁR (1995): Felsőszőlőnk, Magasfok. Adatai ma Szlovéniához tartozó területről származnak (p. 7.).  
TIMÁR (1998): Felsőszőlőnktől délre, közvetlenül az élehatár mentén (nagyobb részt annak szlovén oldalán), valamint az egykori nyomsáv szélén, a fölverődött pionír faállomány védelmében mintegy 200 m hosszon. A populáció nagysága kb. 300 tő (p. 209.).  
BODONCZI (1999): Felsőszőlőnktől D-re a szlovén-magyar határ hazai oldalán 50-100 tő! (TIMÁR 1998) (p. 170-171.).

*Lindernia procumbens* (KROCK.) BORB.

- a. BORBÁS (1887): A Lapincs hídjánál a vasut gödrében Sz. Gotthard! (p. 227).  
KÁROLYI - PÓCS - BALOGH (1971): Ártéri iszaptalajon szórványosan. **Vendvidék:** Szentgotthárd (BORBÁS 1887) (p. 403.).

*Melampyrum pratense* subsp. *angustifrons* (BORB.) SOÓ

- a. BORBÁS (1887): Vártető Sz. Gotthard mellett (p. 230.).

*Pedicularis palustris* L.

- a. BORBÁS (1887): Süppedős réteken a katafai szőlők alatt Körmend felé (p. 230.).  
KÁROLYI - PÓCS (1957): Telekes (p. 200.).  
HORVÁTH - JEANPLONG (1962): Vasvár (p. 36.).  
KÁROLYI - PÓCS - BALOGH (1971): **Hegyhát:** A katafai szőlők alatt Körmend felé (BORBÁS 1887), Vasvár (HORVÁTH - JEANPLONG 1962); **Észak-Zala:** Telckes (KÁROLYI - PÓCS 1957) (p. 403.).

*Peltaria alliacea* JACQ.

- a. BORBÁS (1887): A Rába mellett Gotthard, a Lapincs torkolatán túl már csak a jobb parton!! (p. 248.).  
WAISBECKER (1891): Nedves réten és a Rába partján Körmend (p. 49.).  
GÁYER (1927b): Körmend (p. 253.).  
SOÓ - JÁVORKA (1951): Vasvár (p. 611.).  
KÁROLYI - PÓCS (1954): Vasvár (KÁROLYI ined.) (p. 263.).  
KÁROLYI - PÓCS - BALOGH (1972): Ligeterdőkben, területünkön *Alnus incana*-s ligeterdőkben is. **Vendvidék:** Szentgotthárd (BORBÁS 1887, GÁYER 1925, HORVÁT 1944); **Őrség:** Körmend (WAISBECKER 1891, GÁYER 1925, 1927), Csákánydoroszló, Ivánc (PÓCS ined.); **Hegyhát:** inter Vasvár el Rábahídvég, Vasvár (KÁROLYI ined.) (p. 378.).
- b. KOVÁCS - TAKÁCS (1993): Rába ártér (Körmend).

TIMÁR (1995): Szentgotthárd (leg. SZINETÁR Cs., SZABÓ I.) (p. 16.).

KOVÁCS - TAKÁCS (1997): Rába ártér (Körmend).

KOVÁCS (1998): Rába ártér: Szentgotthárd, Csákánydoroszló, Körmend.

***Drosera rotundifolia* L.**

- a. KÁROLYI - PÓCS (1957): **Vendvidék:** Kétvölgy (PÓCS et al. ined.); **Őrség:** Szőce, Órimagyarosd (PÓCS et al. ined.) (p. 200.).  
KÁROLYI - PÓCS - BALOGH (1972): Valódi tőzegmohalápokon, átmeneti lápokon, tőzegmohás nádasokban, magassárréteken, fűzlápokban és néha forráslápokban. **Vendvidék:** Szentgotthárd (JÁVORKA 1937?? - téves hivatkozás, HORVÁT 1944), Kétvölgy (PÓCS ined., KÁROLYI - PÓCS 1957), Apátistvánfalva (JÁVORKA ex litt., PÓCS, JÁVORKA et al. in HM, BAKSAY in HM), Orfalu: Fekete-tó (JÁVORKA ex litt., JÁVORKA - ZÓLYOMI in HM, FEKETE - JAKUCS in HM, PÓCS - GELENCSÉR in HM, PÓCS, KÁROLYI), Felsőszőlőnk (BOROS in notis, PÓCS); **Őrség:** Farkasfa (ZSOHÁR 1941, PÓCS), Szőce (KÁROLYI ined., PÓCS, KÁROLYI - PÓCS 1957, VAJDA in HM), Órimagyarosd (PÓCS ined., KÁROLYI - PÓCS 1957), Magyarszombatfa (PÓCS ined.), Gödörháza (GÁYER 1936) (p. 386.).
- b. KOVÁCS - TAKÁCS (1993): Fekete-tó, Grajka-völgy.  
TIMÁR (1994): Átmeneti lápokon: Apátistvánfalva (Lugos-patak), Szakonyfalu (Grajka-patak déli ága). Térkép! (p. 85.).  
KOVÁCS (1995): Szőce, tőzegmohás átmeneti lápok (fotó p. 533.).  
TIMÁR (1995): Apátistvánfalva alatt DK-re, Kétvölgytől É-ra. Csak két helyen (p. 16.).  
BODONCZI (1999): Grajka-völgy keleti ága!, Apátistvánfalva! (TIMÁR 1994), Orfalu: Fekete-tó! (SZURDOKI 1994), Felsőszőlőnk! (százas nagyságrendű populáció) (p. 171.).  
KOVÁCS (1999): Orfalu (Fekete-tó), Kétvölgy alatt a Grajka-patak ágainál, Szőce.  
BODONCZI (ined.): Felsőszőlőnk: Kakas-domb 100-200 tő, Apátistvánfalva: Hársas-patak forrásvidéke, Szakonyfalu: Grajka-völgy keleti ág (Hosszú-rét) forrás lapján, Orfalu: Fekete-tó, Szőce: 200-300 tő.

***Bryonia dioica* JACQ.**

- a. KÁROLYI - PÓCS (1954): **Őrség:** Nagyrákos (PÓCS ined.) (p. 263.).  
KÁROLYI - PÓCS - BALOGH (1972): Ligeterdőkben, üde és ártéri gyomtársulásokban, sövények, utak mentén. **Őrség:** Nagyrákos (PÓCS ined., KÁROLYI - PÓCS 1954) (p. 390.).

***Elatine alsinastrum* L.**

- a. BORBÁS (1887): Vasvár fölött erdei kiszáradt pocsolyában (p. 267.).  
KÁROLYI - PÓCS - BALOGH (1972): Vasvár (BORBÁS 1887) (p. 390.).

***Hypericum maculatum* Cr.**

- a. HORVÁT (1944): Háromház-Farkasfa (p. 46.).  
KÁROLYI - PÓCS - BALOGH (1972): Erdei fenyvesekben, mészkerülő erdőkben, gesztenyésekben, magaskórós társulásokban. **Őrség:** Ispánk (KÁROLYI ined.), Őriszentpéter (leg, PÓCS), inter Háromház et Farkasfa (Horvát 1944); ssp. *erosum* = ssp. *obtusiusculum* (TOURLET) HAYEK: **Őrség:** Nagyrákos (PÓCS ined., KÁROLYI - PÓCS 1954) (p. 392.).
- b. KOVÁCS - TAKÁCS (1998): Alsószőlőnki Rába-völgy (p. 103.).

*Hypericum x desetangii* LAM.(= *H. maculatum* ssp. *obtusiusculum* x *perforatum*)

- a. KÁROLYI - PÓCS - BALOGH (1972): **Vendvidék**: Szentgotthárd: Zsidai-völgy (KÁROLYI ined.), Szakonyfalu, Kétvölgy (PÓCS ined.); **Órség**: Halogy (PÓCS ined.), inter Nádasd et Zalalövő (JÁVORKA in HM, JÁVORKA ex litt.), Csörötnek, Kondorfa, Szőce, Ispánk, Óriszentpéter (KÁROLYI ined.); **Hegyhát**: Vasvár (KÁROLYI ined.) (p. 392.).
- b. TIMÁR (1994): Felsőszőlők: Hampó-völgy oldalvölgye (p. 69.).  
TIMÁR (1995): Felsőszőlők (p. 14.).

*Hypericum barbatum* JACQ.

- a. BORBÁS (1887): A katalai római úton; Vasvár, ritka (WIESBAUR) (p. 267.).  
KÁROLYI - PÓCS - BALOGH (1972): **Vendvidék**: "Vendvidék", sine loco specialis (Soó 1968); **Hegyhát**: Vasvár, Katafa (BORBÁS 1887) (p. 392.).

*Chimaphila umbellata* (L.) BARTON

- a. GÁYER (1925): Dávidháza (p. 15.).  
GÁYER (1927b): Südöstlich der Gemeinde Zsida (p. 250), Óriszentpéter, Dávidháza, Zsida in Föhrenwldern (p. 254.).  
PAUER (1932): Zsidai-völgy (p. 26.).  
VAJDA (1937): A Zsidai-völgyben Szentgotthárd mellett erdeifenyő-erdőben.  
Csonka-Magyarország területén eddig nem ismertük (p. 230.).  
JEANPLONG (1941): Magyarlak (leg. ILLYÉS K.) (p. 4.).  
HORVÁT (1944): Háromház-Farkasfa, Orfalu (p. 47.).  
HORVÁT (1949): Kondorfa-Rábagyarmat-Zsida, Zsida-Apátistvánfalva-Szakonyfalu, Máriaújfalu-Farkasfa (p. 1.).  
KÁROLYI - PÓCS - BALOGH (1972): Acidofil bükkösökben, erdei fenyvesekben, lúcosokban. **Vendvidék**: Szentgotthárd: Zsidai-völgy (GÁYER 1927, KÁROLYI ined., PÓCS ined., JÁVORKA in HM, BAKSAY in HM), inter Máriaújfalu et Farkasfa (HORVÁT 1949, BOROS in notis), Zsida (GÁYER 1927, HORVÁT 1944). Alsószőlők (PÓCS ined.), Szakonyfalu, Apátistvánfalva (BAKSAY in HM, PÓCS ined., KÁROLYI ined.), inter Apátistvánfalva et Zsida (BAKSAY in HM), inter Apátistvánfalva et Szakonyfalu (HORVÁT 1944), inter Szakonyfalu et Kétvölgy (PÓCS ined.), Kétvölgy (PÓCS ined., KÁROLYI ined.), Permise, Ritkaháza (PÓCS ined.), Orfalu (HORVÁT 1944, PÓCS ined.); **Órség**: "Órség" (ZSOLLÁR 1941), Magyarlak (HORVÁT 1944, JEANPLONG 1941), Háromház, inter Háromház et Farkasfa (HORVÁT 1944), Farkasfa (BAKSAY in HM, PÓCS ined.), Kondorfa (PÓCS ined.), inter Órimagyarosd, Szalafő (BAKSAY in HM, PÓCS ined.), Ispánk (KÁROLYI ined.), Óriszentpéter (GÁYER 1927, BAKSAY in HM, KÁROLYI ined., PÓCS ined.), Bajánsenye (PÓCS ined.), Kerkafalva (KÁROLYI ined., PÓCS ined., KÁROLYI - PÓCS 1964), Magyarszombatfa (SZODFRIDT - TALLÓS ined., PÓCS ined.), Velemér (SZODFRIDT - TALLÓS), Szentgyörgyvölgy (SZODFRIDT - TALLÓS ined.).
- b. KOVÁCS - TAKÁCS (1993): Apátistvánfalva!, Kétvölgy!  
ÓDOR (1994): Kétvölgy 70A, Szakonyfalu 124A, 120A, Apátistvánfalva 13B, 14B, Farkasfa 269D, Orfalu 10E.  
TIMÁR (1994): Apátistvánfalva, Kétvölgy, Szakonyfalu Térkép! (p. 21.).  
TIMÁR (1995): Apátistvánfalva, Kétvölgy, Szakonyfalu, Felsőszőlők. Ma a körtikék legstabilabb faja a Vendvidéken. Valamennyi körtike jellemzően lombegyes

erdeifenyvesekben, igen szórványosan (p. 7.).

BODONCZI (1999): Kétvölgy!, Szakonyfalu! (TIMÁR 1994), Farkasfa!, Felsőszőlőnk: Kakasdomb!, Orfalu!, Óriszentpéter!, Szalafő!. A neki megfelelő élőhelyeken (pl. száraláló erdők) stabil és nagy állományai élnek (p. 171.).

BODONCZI (ined.): Felsőszőlők: Polova.

*Moneses uniflora* (L.) A. GRAY

a. GÁYER (1925): Dávidháza (p. 15.).

GÁYER (1927b): Óriszentpéter, Dávidháza (ma Bajánsenye része), Zsida in Föhrenwldern (p. 254.).

HORVÁT (1944): Háromház-Farkasfa, Orfalu (p. 47.).

SZODFRIDT - TALLÓS (1965): Velemér, Magyarszombatfa, Gödörháza, Szentgyörgyvölgy, Dicrano-Pinetumban (p. 25.).

KÁROLYI - PÓCS - BALOGH (1972): Lúcosokban, erdei fenyvesekben, ültetett fenyvesekben. **Vendvidék:** Szentgotthárd: Zsidai-völgy (JÁVORKA - ZÓLYOMI in HM, BAKSAY in HM, KÁROLYI ined.), Zsida (GÁYER 1927), Alsószőlők (PÓCS ined.), Szakonyfalu (JÁVORKA - CSAPODY in HM, PÓCS ined.), Apátistvánfalva (PÓCS ined.), inter Apátistvánfalva et Zsida (BAKSAY in HM), Kétvölgy, Ritkaháza (PÓCS ined.), Orfalu (HORVÁT 1944); **Órség:** Nádasd (PÓCS ined.), inter Háromház et Farkasfa (HORVÁT 1944), Farkasfa (BAKSAY in HM, PÓCS ined.), Farkasfa: Fekete-tó (BAKSAY in HM, KÁROLYI ined.), Szőcse (KÁROLYI ined., PÓCS ined., PÓCS et al. 1958, JÁVORKA et al. in HM), Szőcse: Margitmajor (VAJDA L. in HM), Órimagyarosd (PÓCS ined.), Szalafő (BAKSAY in HM, KÁROLYI ined., PÓCS ined.), Ispánk (TALLÓS ined., PÓCS ined.), Óriszentpéter (BORBÁS 1887?? - téves hivatkozás!, GÁYER 1927, PÓCS ined.), inter Óriszentpéter et Kotormány (GÁYER 1927), Nagyrákos (PÓCS ined., KÁROLYI ined.), Bajánsenye (JÁVORKA ex litt., PÓCS ined.), Dávidháza (BORBÁS 1887, JÁVORKA ex litt.), Kerkafalva (KÁROLYI ined.), Magyarszombatfa (SZODFRIDT - TALLÓS 1965, JÁVORKA - ZÓLYOMI in HM), Gödörháza (GÁYER 1936, SZODFRIDT - TALLÓS 1965), Velemér (SZODFRIDT - TALLÓS 1965), Szentgyörgyvölgy (SZODFRIDT - TALLÓS 1965, PÓCS ined.) (p. 393.).

b. TIMÁR (1995): Kétvölgytől É-ra (RÉDEI - LENDVAI), 1 tő (p. 7.).

BODONCZI (1999): Orfalu!, Kondorfalu!, Nagyrákos!, Szalafő!. Utóbbi 3 helyen számos nagyságrendű állományok (p. 171.).

BODONCZI (ined.): Viszák: Lugos-pusztá, árokparton, útépités során kipusztult, Apátistvánfalva.

*Orthilia secunda* (L.) HOUSE

a. GÁYER (1927b): Súdöstlich der Gemeinde Zsida (p. 250.).

PAUER (1932): Zsidai-völgy (p. 26.).

HORVÁT (1944): Kondorfalu-Rábagyarmat-Zsida, Máriaújfalu-Farkasfa, Háromház-Farkasfa, Orfalu (p. 47.).

SZODFRIDT - TALLÓS (1965): Velemér, Magyarszombatfa, Gödörháza, Szentgyörgyvölgy (Dicrano-Pinetumban) (p. 25.).

KÁROLYI - PÓCS - BALOGH (1972): Lúcosokban, erdei fenyvesekben, bükkösökben, mészkőrű erdőkben, ültetett fenyvesekben.

ssp. *secunda*: **Vendvidék:** Máriaújfalu (PÓCS ined.), Szentgotthárd: Zsidai-



völgy (BAKSAY in HM, KÁROLYI ined.), inter Máriaújfalu et Farkasfa (HORVÁT 1944, BOROS in notis), Zsida (Gayer 1927, HORVÁT 1944), Alsószőlőnk, Szakonyfalu (PÓCS ined.), Kétvölgy (KÁROLYI ined., PÓCS ined.), Ritkaháza (PÓCS ined.), Orfalu (HORVÁT 1944), Felsőszőlőnk (PÓCS ined.); **Örség**: "Örség" (ZSOHÁR 1941), inter Háromház et Farkasfa, Rábagyarmat (HORVÁT 1944), Farkasfa (PÓCS ined.), Farkasfa: Fekete-tó (BAKSAY in HM), Kondorfa (BOROS in notis, PÓCS ined.), inter Kondorfa et Rábagyarmat (HORVÁT 1944), Szőcc (PÓCS ined.), Szalafő (BAKSAY in HM, PÓCS ined.), Bajánsenye, Kerka-falva (PÓCS ined.), Kerka (JÁVORKA ex lit.), Magyarszombatfa (SZODFRIDT - TALLÓS 1965), Gödörháza (GAYER 1936, SZODFRIDT - TALLÓS 1965), Velemér (SZODFRIDT - TALLÓS 1965), Szentgyörgyvölgy (PÓCS ined., SZODFRIDT - TALLÓS 1965);  
f. *secunda*: **Vendvidék**: Szentgotthárd: Zsidai-völgy, Alsószőlőnk, Szakonyfalu (JÁVORKA et al. in HM);  
f. *subcordata* (MORARIU) Soó: **Örség**: Szőcc: Margitmajori-erdő, Öriszentpéter (KÁROLYI ined.) (p. 394.).

- b. TÍMÁR (1994): Szakonyfalu, Kétvölgy, Felsőszőlőnk. *Térkép!* (p. 22.).  
TÍMÁR (1995): Kétvölgy-Szakonyfalu közl., Felsőszőlőnk (p. 7.).  
JEANPLONG (1999): Magyarlak, bükkösben (p. 144.).  
BODONCZI (ined.): Öriszentpéter 4 helyen, Kondorfa, Farkasfa, Szakonyfalu, Felsőszőlőnk 1-2 helyen, Szalafő 10helyen.

*Pyrola chlorantha* Sw.

- a. GAYER (1925): Dávidháza (p. 15.).  
HORVÁT (1944): Kondorfa-Rábagyarmat-Zsida, Zsida-Apátistvánfalva-Szakonyfalu, Orfalu (p. 47.).  
HORVÁT (1949): Máriaújfalu-Farkasfa, Háromház-Farkasfa (p. 1.).  
SZODFRIDT - TALLÓS (1965): Magyarszombatfa, Velemér, Gödörháza, Szentgyörgyvölgy, Dicrano-Pinetumban (p. 25.).  
KÁROLYI - PÓCS - BALOGH (1972): Erdői fenyvesekben, fenyőclegyes tölgyesekben.  
**Vendvidék**: Rábatótfalu (PÓCS ined.), Szentgotthárd: Zsidai-völgy (KÁROLYI ined., BAKSAY in HM), Szentgotthárd: Felső Zsidai-völgy (JÁVORKA in HM), Máriaújfalu (PÓCS ined.), inter Zsida et Apátistvánfalva (JÁVORKA et al. ined., BAKSAY in HM, KÁROLYI ined., PÓCS ined.), inter Zsida et Apátistvánfalva et Szakonyfalu (HORVÁT 1944), Alsószőlőnk (PÓCS ined.), Szakonyfalu (KÁROLYI ined., PÓCS ined.), Apátistvánfalva (JÁVORKA et al. in HM, BAKSAY in HM, KÁROLYI ined., PÓCS ined.), inter Apátistvánfalva et Zsida (BAKSAY in HM), Kétvölgy (KÁROLYI ined., PÓCS ined.), Pernise, Ritkaháza (PÓCS ined.), Orfalu (HORVÁT 1944); **Örség**: "Örség" (ZSOHÁR 1941), Felsőmarác, Farkasfa (PÓCS ined.), Farkasfa: Fekete-tó (KÁROLYI ined., BAKSAY in HM), inter Kondorfa et Rábagyarmat (HORVÁT 1944), Szőcc (KÁROLYI ined.), Szalafő (BAKSAY in HM, FEKETE - JAKUCS in HM, KÁROLYI ined., PÓCS ined.), Ispánk (BAKSAY in HM, TALLÓS ined.), Öriszentpéter (KÁROLYI ined., PÓCS ined.), Öriszentpéter: Tilos-erdő (BAKSAY in HM), Bajánsenye (PÓCS ined.), Dávidháza (GAYER 1925), Magyarszombatfa (SZODFRIDT - TALLÓS 1965), Gödörháza (GAYER 1936,

SZODFRIDT - TALLÓS 1965), Velemér (SZODFRIDT - TALLÓS 1965), Szentgyörgy-völgy (SZODFRIDT - TALLÓS ined.) (p. 394.).

- b. ÓDOR (1994): Orfalu 10E.  
TIMÁR (1994): Szakonyfalu. **Térkép!** (p. 23.).  
TIMÁR (1995): Kétvölgytől É-ra, egyetlen lelőhelyen (p. 7.).  
KIRÁLY - KIRÁLY (1998c): **Vendvidék**: Grajka-völgy keleti oldalán, fenyőcelegyes fűszáraz lomberdőkben három ponton (p. 281.).  
BARTHA (ined.): Szalafő: őserdő mellett erdeifenyő állományban 1 tő (1996).  
BODONCZI (1999): Apátistvánfalva!, Farkasfa!, Felsőszőlők!, Kétvölgy!, Szalafő! (p. 171.).  
BODONCZI (ined.): Szakonyfalu, Orfalu.

***Pyrola rotundifolia* L.**

- a. GÁYER (1925): Dávidháza (p. 15.).  
GÁYER (1927b): Südöstlich der Gemeinde Zsida (p. 250, 254.).  
GÁYER (1932): Alsóronök (p. 9.).  
PAUER (1932): Zsidai-völgy (p. 26.).  
HORVÁT (1944): Máriaújfalu-Farkasfa, Orfalu (p. 47.).  
KÁROLYI - PÓCS - BALOGH (1972): Bükkösökben, acidofil bükkösökben, gyertyános-tölgyesekben, erdei fenyvesekben. **Vendvidék**: Rábatótfalu (PÓCS ined.), Szentgotthárd: Zsidai-völgy (BOROS in notis, BAKSAY in HM, KÁROLYI ined.), Máriaújfalu (PÓCS ined.), inter Máriaújfalu et Farkasfa (HORVÁT 1944), Zsida (GÁYER 1927, HORVÁT 1944), Szakonyfalu, Kétvölgy (PÓCS ined.), Orfalu (HORVÁT 1944); **Őrség**: Halogy, Csörötnek, Ivánc (PÓCS ined.), Farkasfa (PÓCS ined., KÁROLYI ined.), Farkasfa: Fekete-tó (BAKSAY in HM), Kondorfa (BOROS in notis, PÓCS ined.), Szőce, Szalafő (PÓCS ined.), Óriszentpéter (JÁVORKA ex litt., PÓCS ined.), Bajánsenye (PÓCS ined.), Dávidháza (GÁYER 1925), Kerkafalva (KÁROLYI ined.), inter Kerka et Magyarszombatfa (JÁVORKA ex litt.), Magyarszombatfa, Gödörháza (PÓCS ined.), Velemér, Szentgyörgyvölgy (PÓCS ined., SZODFRIDT - TALLÓS ined.);  
f. *rotundifolia*: **Őrség**: Óriszentpéter, Kerkakutas: Mihomi-erdő (KÁROLYI ined.);  
f. *ovalifolia* SCHUR: **Vendvidék**: Zsida (GÁYER 1927) (p. 394.).  
TIMÁR (1994): Apátistvánfalva, Szentgotthárd, Felsőszőlők. **Térkép!** (p. 23.).  
TIMÁR (1995): Apátistvánfalvától DK-re, Szentgotthárd alatt, Felsőszőlők (az osztrák-magyar határsáv mentén nagy mennyiségben) (p. 7.).  
BODONCZI (ined.): Savanyú erdeifenyvesekben elég gyakori. Szalafő, Farkasfa, Kondorfa, Óriszentpéter, Orfalu, Apátistvánfalva.  
TIMÁR (ined.): Szakonyfalu, Kétvölgy, Szalafő.

***Pyrola minor* L.**

- a. GÁYER (1927b): Südöstlich der Gemeinde Zsida (p. 250.).  
PAUER (1932): Zsidai-völgy (p. 26.).  
HORVÁT (1944): Háromház-Farkasfa, Orfalu (p. 47.).  
HORVÁT (1949): Kondorfa-Rábagyarmat-Zsida, Zsida-Apátistvánfalva-Szakonyfalu, Máriaújfalu-Farkasfa (p. 1.).  
KÁROLYI - PÓCS (1964): **Vendvidék**: Alsószőlők, Ritkaháza, Szakonyfalu (PÓCS

- ined.), Kétvölgy (KÁROLYI ined., PÓCS ined.); **Őrség**: Őriszentpéter (KÁROLYI ined., PÓCS ined.), Órimagyarosd, Szőce, Csörötnek, Bajánsenye, Kerkakutas (PÓCS ined.) (p. 51.).
- SZODFRIDT - TALLÓS (1965): Velemér, Gödörháza, Magyarszombatfa, Dicrano-Pinetumban (p. 25.).
- KÁROLYI - PÓCS - BALOGH (1972): Lúcosokban, erdei fenyvesekben, lombelegyes erdei fenyvesekben, acidofil lombdökbekben, lápréteken. **Vendvidék**: Szentgotthárd: Zsidai-völgy (KÁROLYI ined., BAKSAY in HM), Máriaújfalu (PÓCS ined.), Zsida (HORVÁT 1944), Alsószőlőnk, Szakonyfalu (PÓCS ined., KÁROLYI - PÓCS 1964), Apátistvánfalva (BAKSAY in HM), Kétvölgy (KÁROLYI ined., PÓCS ined., KÁROLYI - PÓCS 1964), Ritkaháza (PÓCS ined., KÁROLYI - PÓCS 1964), Orfalu (HORVÁT 1944), Felsőszőlőnk (PÓCS ined., KÁROLYI - PÓCS 1964); **Őrség**: "Őrség" (ZSOHÁR 1941), inter Háromház et Farkasfa (HORVÁT 1944), Kondorfa (JÁVORKA ex litt.), Csörötnek, Szőce, Órimagyarosd, Őriszentpéter, Bajánsenye, Kerkakutas, (PÓCS ined., KÁROLYI - PÓCS 1964), Szalafő (BAKSAY in HM), (Dávidháza (JÁVORKA ex litt.), Kerca (JEANPLONG ex litt.), Kerkafalu (KÁROLYI ined., PÓCS ined., KÁROLYI - PÓCS 1964), Magyarszombatfa (SZODFRIDT - TALLÓS 1965), Gödörháza (Gayer 1936, SZODFRIDT - TALLÓS 1965), Velemér, Szentgyörgyvölgy (SZODFRIDT - TALLÓS ined.); f. *minor*: **Vendvidék**: Szentgotthárd: Zsidai-völgy (KÁROLYI ined.), Szakonyfalu (PÓCS ined.), inter Apátistvánfalva et Zsida (BAKSAY in HM); **Őrség**: Kondorfa (JÁVORKA in HM), Szőce (JÁVORKA et al. in HM), Szalafő, Őriszentpéter: Tilos-erdő (BAKSAY in HM); f. *subrotunda* Schur: **Vendvidék**: Kétvölgy (KÁROLYI ined.); **Őrség**: Szalafő, Ispánk (BAKSAY in HM); f. *latifolia* Morariu: **Vendvidék**: inter Permise et Apátistvánfalva (BAKSAY in HM); f. *henriciana* Andres: **Vendvidék**: Szentgotthárd: Zsidai-völgy (JÁVORKA in HM) (p. 394-395).
- b. TIMÁR (1994): Kétvölgy, Szakonyfalu, Felsőszőlőnk. Térkép! (p. 24.).  
TIMÁR (1995): Kétvölgy-Szakonyfalu közti (két helyen), Felsőszőlőnk-től Ny-ra (két helyen) (p. 7.).  
BODONCZI (ined.): Nagyrákos, Szalafő, Kondorfa, Farkasfa, Orfalu, Apátistvánfalva, Szakonyfalu, Kétvölgy, Felsőszőlőnk.  
TIMÁR (ined.): Szakonyfalu több ponton, Apátistvánfalva.
- Pyrola media** Sw.
- a. KÁROLYI - PÓCS (1957): **Vendvidék**: Alsószőlőnk (PÓCS - VIDA ined.) (p. 200.).  
KÁROLYI - PÓCS - BALOGH (1972): Erdei fenyvesekben, ültetett fenyvesekben. **Vendvidék**: Alsószőlőnk (PÓCS - VIDA in HM, KÁROLYI - PÓCS 1957), Alsószőlőnk: Götz-major (PÓCS ined.) (p. 396).
- Adenophora lilifolia** (L.) BESS.
- b. BARTHA (ined.): Szalárét északi része, az út mellett egy tő (1992).
- Phyteuma spicatum** L.
- a. BORBÁS (1887): Erdőkben és gesztenyésekben. Vártető Gotthárd mellett!, Nádasd (p. 203.).

- KOVÁCS - PRISZTER (1957): Kőrmend „Hegyhát” (PRISZTER ined.) (p. 91.).  
 KÁROLYI - PÓCS - BALOGH (1972): ssp. *spicatum*: Bükkösökben, mészkerülő erdőkben, gyertyános-tölgyesekben, lúcosokban, gesztenyésekben, hegyi réteken.  
**Vendvidék:** Szentgotthárd: Zsidai-völgy (KÁROLYI ined.), Zsida (GÁYER 1927, HORVÁT 1944), Alsószőlőnk, Szakonyfalu, Kétvölgy, Felsőszőlőnk (PÓCS ined.); **Őrség:** Kőrmend (KOVÁCS - PRISZTER 1957), Nádasd (BORBÁS 1887), Rábagyarmat: László-forrás (JEANPLONG ex litt.), Szalafő (BAKSAY in HM), Magyarszombatfa, Velemér (SZODFRIDT - TALLÓS ined.) (p. 399.).
- b. KOVÁCS - TAKÁCS (1998): Alsószőlőnki Rába-völgy, a dombsági erdők szegélyén néhány példány (p. 97.).  
 BODONCZI (ined.): Apátistvánfalva.  
 TIMÁR (ined.): Szakonyfalu, Alsószőlőnk, Felsőszőlőnk, Rábatótfalu, szórványosan üde lombos erdőkben, erdőszéleken.

*Phyteuma orbiculare* L.

- a. KÁROLYI - PÓCS (1964): **Őrség:** Halogy - Felsőmarác (BARBALICS E. ex. Verb.), Ivánc: Maláka rezervátum, Szalafő, Őriszentpéter (PÓCS ined.) (p. 50.).  
 KÁROLYI - PÓCS - BALOGH (1972): Gyepesekben, gesztenyésekben, erdei fenyvesekben, irtásréteken, szárazabb lápréteken. Nálunk csak az ssp. *orbiculare* fordul elő. **Őrség:** inter Halogy et Felsőmarác (PÓCS ined., BARBALICS E. ex. verb., KÁROLYI - PÓCS 1964), Halogy (PÓCS ined.), Ivánc: Maláka res., Szalafő, Őriszentpéter (PÓCS ined., KÁROLYI - PÓCS 1964) (p. 399.).

*Vaccinium vitis-idaea* L.

- a. HORVÁT (1940): Ad fines pacis de Trianon in Hungaria ad St. Gotthardum (p. 30.).  
 JEANPLONG (1941): Szakonyfalu (leg. TRAGER J.) (p. 60.).  
 BOROS (1949): Vendvidék. in pineto silv. "Dugosz-erdő" prope pag. Felsőszőlőnk (p. 28.).  
 HORVÁT (1949): Rábatótfalu és Szakonyfalu erdei között, de még Rábatótfalu határában (p. 1.).  
 HORVÁTH - JEANPLONG (1962): Farkasfa-Kondorfa között (erdőgazdaság közlése) (p. 38.).  
 SZODFRIDT - TALLÓS (1965): Velemér. *Luzula albida*-gyertyános-tölgyesből átalakuló Dicrano-Pinetumban (p. 25.).  
 KÁROLYI - PÓCS - BALOGH (1972): Mészkerülő erdőkben, lúcosokban, erdei fenyvesekben, fenyérekben. **Vendvidék:** Alsószőlőnk (PÓCS ined.), Szakonyfalu (HORVÁT 1944), inter Szakonyfalu et Kétvölgy, Kétvölgy (KÁROLYI ined., PÓCS ined.), Apátistvánfalva (PÓCS ined., JÁVORKA et al. in HM); **Őrség:** inter Farkasfa et Kondorfa (HORVÁTH - JEANPLONG 1962), Szalafő (BOROS in notis), Magyarszombatfa, Szentgyörgyvölgy (SZODFRIDT - TALLÓS ined.), Velemér (SZODFRIDT - TALLÓS 1965) (p. 397.).
- b. KOVÁCS - TAKÁCS (1993): Felsőszőlőnk (Vince útja!).  
 ÓDOR (1994): Kétvölgy 70A, Szakonyfalu 124A, Apátistvánfalva 46A.  
 TIMÁR (1994): Apátistvánfalva, Orfalu, Kétvölgy, Szakonyfalu, Felsőszőlőnk (utóbbi VARGA L. Adata). **Térkép!** (p. 25.).  
 TIMÁR (1995): Apátistvánfalva körül, Kétvölgy, Szakonyfalu, Felsőszőlőnktől K-re (leg. VARGA L.). Dombháton sokfelé (összesen 22 populáció) (p. 7.).  
 HULJÁK (1999): **Őrség és Vendvidék:** A jelenleg ismert kb. húsz előfordulás nagy

része Szakonyfalu községhatárban elszórtan található, fele az Apátistvánfalva - Kétvölgy vonaltól É-ra helyezkedik el. A legnagyobb példányszámban a Grajka-patak völgyében, a Zslabovje erdőrésztől É-ra található (4000-5000 tő). Több kisebb állománya ismert a Grajka-pataktól K-re és Ny-ra (általában 50-300 tővel), pl.: István-tó, Szukics-tanya, Jamina. Ezek mellett: Apátistvánfalva (Kövecses), Szalafő (Őserdő), Orfalu (Kapus-erdő), Rábatótfalu (Stavlanec), Kondorfa (Nyíres), Farkasfa (Kis-erdő), Felsőszőlők (Szerelem-völgy), Ispánk (p. 82.).

BODONCZI (ined.): Apátistvánfalva 10-es tag kb. 100 m<sup>2</sup> (Bugán J. ex verb.), Farkasfa (MESICS in notis 1992) többszöri kercesés után sem találtam, Szalafő Őserdő 3 helyen kis állomány (3, ill. 20-30 tő), Szalafő: Szala-réttől délre, Kondorfa: Nyíres, Pityerhegy 2 helyen, Apátistvánfalva, Kétvölgy, Szakonyfalu, Orfalu több helyen, néha több száz tő vagy m<sup>2</sup>.

*Inula helenium* L.

- a. KÁROLYI - PÓCS - BALOGH (1974): Gyertyános-tölgyesekben, ligeterdőkben, magaskórós társulásokban, ártéri és üde gyomtársulásokban. **Őrség:** Csörötnek (BOROS in notis), Őriszentpéter (KÁROLYI ined. et PÓCS) (p. 455.).
- b. BODONCZI (ined.): Őriszentpéter: Keserűszer árokban, Szalafő: Alsószer.

*Achillea ptarmica* L.

- a. BORBÁS (1887): var. *linearis* DC.: Sennyeházán patak parton!! (p. 189.).  
PAUER (1932): Zsidai-völgy (p. 25.).  
HORVÁT (1944): Máriaújfalu-Farkasfa, Háromház-Farkasfa (p. 48.).  
BOROS (1949): **Őrség.** in pratis vallis versus fontem rivi Zala (versus lacum Fekete-tó) prope pag. Szalafő, in pratis vallis ad pedem montis Nagyhegy prope pag. Rábagyarmat (p. 31.).  
HORVÁT (1949): Zsida-Apátistvánfalva-Szakonyfalu (p. 1.).  
KÁROLYI - PÓCS (1964): **Őrség:** Szentgyörgyvölgy (KÁROLYI ined., PÓCS ined.), Daraboshegy (PÓCS ined.) (p. 50.).  
HORVÁTH - SZINETÁR (1965): Bajánsenyőtől D-re a Kerka és a Berki-hegy közötti réten (p. 104.).  
KÁROLYI - PÓCS - BALOGH (1974): Lápréteken, átmeneti lápokon, magaskórós társulásokban, mocsártéteken, láperdőkben, fenyérekben, erdei fenyvesekben.  
**Vendvidék:** Szentgotthárd: Zsidai-völgy (BOROS in notis, KÁROLYI), Zsida (RABÓCZY 1939, HORVÁT 1944), Máriaújfalu (leg PÓCS), inter Máriaújfalu et Farkasfa (HORVÁT 1944), Alsószőlők, Szakonyfalu, Ritkaháza (PÓCS ined.), Apátistvánfalva (BAKSAY ined., PÓCS ined.), Kétvölgy (KÁROLYI ined., PÓCS);  
**Őrség:** "Őrség" (ZSÓHÁR 1941), Daraboshegy (PÓCS ined.), Csörötnek, Rábagyarmat (BOROS 1949), inter Háromház et Farkasfa (HORVÁT 1944), Kondorfa (BOROS in notis, PÓCS), Szőce (PÓCS ined.), Szalafő (BOROS 1949, JÁVORKA ex litt., PÓCS), Ispánk (KÁROLYI ined., PÓCS), Őriszentpéter (PÓCS ined., JÁVORKA ex litt., KOVÁCS M. in notis), Bajánsenye (KOVÁCS M. in notis), Gődörháza (GÁYER 1936), Velemér (SZODFRIDT - TALLÓS ined., PÓCS), Szentgyörgyvölgy (KÁROLYI ined., PÓCS ined.) (p. 458-459.).
- b. KOVÁCS (1993): Alsószőlők (p. 7.).  
KOVÁCS - TAKÁCS (1993): Orfalu! (Huszászi-patak), Szalafő! (Felső Zala-völgy).

- KOVÁCS - TAKÁCS (1994): Óriszentpéter (Bárkás-tó), Farkasfa (Lugos-patak völgye), Szaknyér - Hegyhátszentjakab (Szentjakabi patak völgy), Ispánki-patak menté, Ivánc - Órimagyarósd (mocsárrétek), Nagyrákos (Kápolna-erdő nedves nyiladéka).
- TIMÁR (1994): A Zsidai-völgyön végig, a Hársas-pataktól a Cselin-patakig a völgyek felső, erdőtlen részein, Felsőszőlőktől D-re a Török-patak mentén és a Hegycs-hegy alatt, nyugatra a Hampó-völgy végén és legfelső oldalvölgyében, Szentgotthárd (p. 69.).
- TIMÁR (1995): A **Vendvidéken** szálanként-tömegesen általánosan elterjedt (p. 14.).
- KOVÁCS (1998): Rába völgy: Alsószőlő, Szentgotthárd, Máriaújfalu, Csörötnek, Halogy, Körmend.
- KOVÁCS - TAKÁCS (1998): Alsószőlői Rába-völgy. A kiszáradó mésztelen láprétek gyakori növénye (p. 94.).
- BODONCZI (ined.): Kékperjés lápréteken és mocsárréteken, magaskórósokban helyenként tömeges. Szalafő több, mint 10 helyen, Óriszentpéter, Farkasfa, Orfalu, Apátistvánfalva, Kondorfa, Rábagyarmat, Szentgotthárd, Máriaújfalu.

*Petasites albus* (L.) GRTN.

- a. KÁROLYI - PÓCS - BALOGH (1974): Lúcosokban, bükkösökben, ligeterdőkben. **Vendvidék**: Alsószőlő, Szakonyfalu, Kétvölgy, Felsőszőlő (Pócs ined., KÁROLYI - PÓCS 1957) (p. 462.).
- b. TIMÁR (1994): Szentgotthárd, Felsőszőlő (p. 33.).  
TIMÁR (1995): Zsida mellett, Felsőszőlő. Bükkösökben, clegyes lúcosokban, jellemzően völgyfőkben (p. 9.).  
KOVÁCS - TAKÁCS (1998): Alsószőlői Rába-völgy (p. 105.).  
BODONCZI (ined.): Felsőszőlő: Hármashatár.  
TIMÁR (ined.): Szakonyfalu, Alsószőlő, völgyfőkben.

*Arnica montana* L.

- a. KÁROLYI - PÓCS - BALOGH (1974): Hegyi réteken, erdei fenyvesben. **Vendvidék**: Alsószőlő, Szakonyfalu, Kétvölgy (Pócs ined., KÁROLYI - PÓCS 1957), inter Szakonyfalu et Permise, inter Szakonyfalu et Kétvölgy, Ritkaháza, Felsőszőlő (Pócs ined.) (p. 463.).  
TIMÁR (1994): **Térkép!** (Pócs régi lelőhelyeiről).
- b. BODONCZI (1999): 1997 augusztusában a felsőszőlői Ezüst-hegytől délre Szlovéniában (az országhatártól 20 lépésnyire 200-300 tő, teljesen nyers kavicsfelszínen, kb.30 éves erdei fenyves alatt él. Hazánk területén csak mesterségesen vizsatelepített állományai ismertek (p. 171.).

*Doronicum austriacum* JACQ.

- a. BOROS (1949): **Órség**: in ripa rivi Zala versus lacum Fekete-tó prope pag. Szalafő (p. 33.).  
HORVÁT (1949): Szakonyfalu mellett magaskórós növényzövetkezetben (p. 1.).  
KÁROLYI - PÓCS - BALOGH (1974): Láperdőkben, égerligetekben, forráslápokban és magaskórós társulásokban. **Vendvidék**: Szakonyfalu (HORVÁT 1944 - téves hivatkozás, KÁROLYI ined., PÓCS ined.), Kétvölgy, Felsőszőlő (Pócs ined.); **Órség**: Szőce (Pócs ined., Pócs et al. 1958), Órimagyarósd (Pócs ined.), Szalafő: Fekete-tó (BOROS in notis) (p. 463.).
- b. TIMÁR (1994): Felsőszőlő (Hampó-völgy és mellékvölgyei), Alsószőlő (Cselin-

- patak), Szakonyfalu (Grajka-völgy) (p. 45.).  
 KOVÁCS (1995): Szakonyfalu, Grajka-völgy (hegyi égerligetek).  
 TIMÁR (1995): Szakonyfalu-Kétvölgy közt, Alsószőlőnk alatt, Felsőszőlőnk (Hampó-völgy és mellékvölgyei). Égerligetekben, magaskórósokban (p. 10.).  
 BODONCZI (1999): Grajka-völgy! (LENDVAI - RÉDEI 1992), Apátistvánfalva: Kis-patak! (KOVÁCS - TAKÁCS 1993), Szalafő: Pityerszer! 20 tő (1996), Magyar-szombatfa! 300 tő lápi magaskórósban (1998), Szőce: a falu belterületén! 200 tő (p. 171.).  
 KOVÁCS (1999): Szőce! (magassásos, magaskórós növényzet).
- Senecio aquaticus* HUDS.**
- a. KÁROLYI - PÓCS - BALOGH (1975): Mocsárréteken, lápréteken, ligeterdőkben. **Őrség:** Szőce (KÁROLYI ined., PÓCS ined., PÓCS et al. 1958), Nagyrákos (PÓCS ined.) (p. 396.).
- Carlina acaulis* L.**
- a. BORBÁS (1887): Csákány, Körmend, Vasvár - Győrvár (p. 192.).  
 BORBÁS (1897): Nagymákfa (p. 543.).  
 MÁRTON (1893): Nagymákfa az iskola felletti száraz dombtetőn igen sok (p. 37.).  
 HORVÁT (1944): Orfalu (p. 48.).  
 SZODFRIDT - TALLÓS (1965): Velemér, Magyar-szombatfa (p. 25.).  
 KÁROLYI - PÓCS - BALOGH (1975): Irtásréteken, kaszálókon, legelőkön, gesztenyésekben, erdőfenyvesekben. **Vendvidék:** Szakonyfalu (PÓCS ined.), Szentgotthárd: Zsidai-völgy (BOROS in notis), Alsószőlőnk, Kétvölgy, Permise, Felsőszőlőnk (PÓCS ined.), Orfalu (HORVÁT 1944); **Őrség:** Nádasd, inter Nádasd et Órimagyarosd, Ivánc, Kondorfá, Szalafő, Kercaszomor (PÓCS ined.), Kerca (JÁVORKA ex litt.), Óriszentpéter (JÁVORKA ex litt., PÓCS), Szőce (PÓCS ined., PÓCS et al. 1958), Magyar-szombatfa, Velemér (SZODFRIDT - TALLÓS 1965), Gödörháza (SZODFRIDT - TALLÓS ined.); **Hegyhát:** Nagymákfa (BORBÁS 1897), inter Vasvár et Györgyvár (BORBÁS 1887) (p. 396.).
- b. TIMÁR (1994): Szentgotthárd (SZABÓ I. ex litt.), Kétvölgy, Szakonyfalu, Rábatótfalu, Apátistvánfalva (p. 59.).  
 TIMÁR (1995): Szentgotthárd, Apátistvánfalva, Rábatótfalu, Kétvölgy, Szakonyfalu (p. 13.).  
 KOVÁCS (1998): Alsószőlőnk, Szentgotthárd, Ivánc, Nádasd.  
 KOVÁCS - TAKÁCS (1998): Alsószőlőnk Rába-völgy, csak kis példányszámban (p. 94.).  
 BODONCZI (ined.): Szalafő: Pityerszer, Felsőszőlőnk: Kakas domb, Kétvölgy.  
 TIMÁR (ined.): Óriszentpéter, Szalafő.
- Cirsium erisithales* (JACQ.) SCOP.**
- a. HORVÁT (1944): Máriaújfalu-Farkasfa (p. 48.).  
 KÁROLYI - PÓCS - BALOGH (1975): Lúcosokban, bükkösökben, ligeterdőkben. **Vendvidék:** Szentgotthárd: Zsidai-völgy (PÓCS ined.), inter Máriaújfalu et Farkasfa (HORVÁT 1944) (p. 399.).  
 TIMÁR (1994): **Térkép!** (PÓCS régi lelőhelyéről).
- Crepis capillaris* (L.) WALLR.**
- a. BORBÁS (1887): Szombatfa (p. 198.).  
 KÁROLYI - PÓCS - BALOGH (1975): Fenyérekben, magaskórós társulásokban, savanyú



szántókon, utak mentén. **Vendvidék:** Kétvölgy (Pócs ined.); **Órség:** "Órség" (ZSOHÁR 1941), Csörötnek (JEANPLONG 1960), Szóce (Pócs ined., Pócs et al. 1958), Szalafő (JEANPLONG 1959), Szombatfa (BORBÁS 1887) (p. 407.).

*Montia fontana* L.

- a. GÁYER (1929): Kemesmál, iszapos vetésekben (p. 71.).  
KÁROLYI - PÓCS (1964): **Órség:** Órimagyarosd (Pócs ined.) (p. 52).

*Lychnis coronaria* (L.) DESR.

- b. KIRÁLY - KIRÁLY (1998c): **Vendvidék:** Felsőszőlnök (János-hegy), elszórtan álló házak közé ékelt félszáraz kaszálórét szélén, út mentén néhány tő, valószínűleg kivadulás vagy régi ültetés maradványa (p. 282.).

*Dianthus superbus* L.

- a. KÁROLYI - PÓCS (1957): **Órség:** Szóce (Pócs et al. ined.) (p. 200.).  
BODONCZI (ined.): Szalafő: az Óserdő melletti 2 tisztáson kb. 10 ill. 4 tő.

*Dianthus deltooides* L.

- a. BORBÁS (1887): Fűves mezőkön a bejárt területen (= Vas megye) mindenütt (p. 258.).
- b. TIMÁR (1994): Főleg a Szakonyfalui-pataktól keletre (Szentgotthárd, Kétvölgy, Szakonyfalu, Felsőszőlnök), a vöröscsenkesz rétek jellemző faja, szálanként elszórva (p. 60.).  
TIMÁR (1995): Szentgotthárd, Apátistvánfalva, Kétvölgy, Szakonyfalu, Felsőszőlnök. Szálanként elszórva, de nem gyakori (p. 13.).  
BARTHA (ined.): Szalafő környékén többfelé előfordul (1999).  
KOVÁCS (ined.) Kétvölgy!, Apátistvánfalva! réteim.  
BODONCZI (ined.): Száraz, nem zavart gyepeken általánosan elterjedt.

*Primula vulgaris* HUDS.

- a. GÁYER (1925): Vasvár mellett a szentkúti erdő bükkösében (p. 15.).  
GÁYER (1927a): Zsida (p. 206.).  
GÁYER (1927b): Südöstlich der Gemeinde Zsida (p. 250.).  
PAUER (1932): Zsidai-völgy (p. 26.).
- b. TIMÁR (1994): A Vendvidéken általánosan elterjedt (Apátistvánfalva, Szentgotthárd, Rábatótfalu, Szakonyfalu, Felsőszőlnök, Kétvölgy) (p. 46., 61.).  
TIMÁR (1995): A **Vendvidéken** általánosan elterjedt. Lomberdőkben, tisztásokon, réteken egyaránt (p. 11.).  
KOVÁCS - TAKÁCS (1998): Alsószőlnöki Rába-völgy, gyümölcsösökben, mezofil réteken és a dombsági erdőszegélyben szórványosan (p. 97.).  
BARTHA (ined.): Szalafő: Csörgőszér utolsó házának telkén közel 100 tő (1999).  
BODONCZI (ined.): Száraz kaszálókon, néha belterületeken is, helyenként tömeges.  
Óriszentpéter: Keserűszer, Templomszer, Szalafő, Rábagyarmat, Kondorfa.

*Hottonia palustris* L.

- a. BORBÁS (1887): Árkokban Kőrmend és Vasvár között mindenütt, már április közepén virít (p. 232.).  
JEANPLONG (1972): Halogy, a Csörnóc mellett holtágban; Szarvaskend (p. 588.).
- b. KOVÁCS (1995): Rába-völgy: Kőrmend - Halogy között.  
KOVÁCS - TAKÁCS (1997): Kőrmend - Halogy között.  
BODONCZI (ined.): Szentgotthárd, Rába-holtág (1998)- Nem esik a tájvédelmi körzetbe!  
KOVÁCS (1999): Kőrmend környéki lápterületek.

JEANPLONG (1999): Kismákfa, a Fülöp major mellett árokban (p. 144.).

***Cyclamen purpurascens* MILL.**

- a. BORBÁS (1887): Vártető Sz. Gotthard mellett, Nagymákfalva (MÁRTON) (p. 232.).  
GÁYER (1925): Vasvár mellett a szentkúti erdő bükkösében (p. 15.).  
PAUER (1932): Zsidai-völgy (p. 25.).  
HORVÁT (1944): Kondorfa-Rábagyarmat-Zsida, Zsida-Apátistvánfalva-Szakonyfalu, Várhegy (p. 47.).
- b. KOVÁCS - TAKÁCS (1994): Rábagyarmat (Berek-Paperdő), Szaknyér.  
TÍMÁR (1994): A Vendvidéken meglehetősen elterjedt (Felsőszőlőnk, Alsószőlőnk, Szakonyfalu) (p. 47.).  
KOVÁCS (1995): ciklámenes bükkösök és gyertyános-tölgyesek: Felsőszőlőnk, Rábagyarmat, Szaknyér.  
TÍMÁR (1995): Kéltvölgy-Szakonyfalu közt, Alsószőlőnk alatt, Felsőszőlőnk. Elsősorban É-i és K-i kitettségu elegendő lombdőkben (p. 11.).  
KOVÁCS (1998): Alsószőlőnk.  
KOVÁCS - TAKÁCS (1998): Alsószőlőnki Rába-völgy, a temető és határszél közötti mérszerülő erdőkben (p. 94.).  
KOVÁCS (1999): Rábagyarmat (Paperdő), Csörötnek, Szaknyér, Felsőmarác (Himfai-völgy) bükkösökben!  
BODONCZI (ined.): Felsőszőlőnk: Ezüst-hegy, Lujza-hegy, Hármashatár, Szakonyfalu helyenként gyakori, pl. Kis vadászház, Rábagyarmat: bükkösökben, vagy bükkösök helyén álló erdőkben, Hegyhátszentjakab: Vadásai-tótól keletre gyertyános-tölgyesben, Szaknyér (KELEMEN G. erdőrendező in notis 1992), Hegyhátszentjakab (KIRÁLY R. in notis 1992), Rábagyarmat (BARBÁCSY in notis 1992).

***Polygonum bistorta* L.**

- a. BORBÁS (1887): Réteken Sennyeháza! (p. 182.).  
GÁYER (1925): Dávidháza (p. 15.).  
GÁYER (1927a): Isvánfalvi völgy Szentgotthárdtól délre (p. 206.).  
GÁYER (1927b): Óriszentpéter, Szentgotthárd, Viszák (p. 252.).  
PAUER (1932): Zsidai-völgy (p. 26.).  
BOROS (1949): Órség. in pratis vallis versus fontem rivi Zala (versus lacum Fekete-tó) prope pag. Szalafő (p. 31.).  
HORVÁTH - SZINETÁR (1965): A Kis- és Nagy-Kerka patakokat kísérő réteken, valamint a Métnekpuszta előtti Nagyréti-völgyben gyakori növény (p. 104.).  
SZODFRIDT - TALLÓS (1965): Szentgyörgyvölgy, kaszálóréteken (p. 25.).  
CSAPODY (1982): Szakonyfalu, Alsószőlőnk.
- b. KOVÁCS - TAKÁCS (1994): Viszák: Lugosi-mező, Felsőjánosfa! néhol tömeges.  
TÍMÁR (1994): Szentgotthárd (egyetlen populációja égeres alatt és mellett él).  
Térkép! (p. 70.).  
TÍMÁR (1995): Csak Szentgotthárd alatt, de ott nagy mennyiségben (p. 14.).  
BARTHA (ined.): Szalafő: Papszerre vezető út bal oldalán egykor sok száz példány, 1995-ben felszántották, ma néhány tő (1999).  
KOVÁCS (1999): Viszák: Lugosi-tető, kékperjés lápréten tömeges, Felsőjánosfa: Zala-völgy!, mocsárréteken, lápréteken gyakori.  
BODONCZI (ined.): Szalafő: Szala melletti kaszálóréten többszáz, Óriszentpéter a

Szala láprétjein helyenként többszáz tő, a Bárkástótól északra, közút melletti tisztáson, Felsőjánosfa Szala láprétjein több tízezer tő, Apátistvánfalva (Balázsfalva keleti végénél) Hársas-patak melletti lápréteken, Szőce (KIRÁLY R. in notis 1992).

***Betula pubescens* EHRH.**

- a. BORBÁS (1887): var. *subbiserrata* BORB. ined.: Vártető Gotthard mellett (p. 175.).
- b. KOVÁCS (1995): Szakonyfalva, Grajka-völgy (p. 549.).  
TIMÁR (1995): Felsőszőlőktől Ny-ra a határsávban a *B. pendulával* alkotott hibridje (p. 7.).  
BODONCZI (ined.): Orfalu: Fekete-tó, Kondorfá: Nyíres - 2 bokor méretű egyed, Farkasfa a Kondorfai Nyíressel határos területen 10-15 bokor méretű, cgyed, itt hibridek is vannak.

***Alnus viridis* (CHAIX) DC.**

- a. GÁYER (1925): Dávidháza (p. 15.).  
PAUER (1932): Zsidai-völgy (p. 25.).
- b. KOVÁCS (ined.): Felsőszőlő Hármaspatak, a határsávban tömeges megjelenéssel, Kétvölgy határsávi nyiladékokban (1993).  
TIMÁR (1994): Kétvölgy, Szakonyfalva, Felsőszőlő. Hibridjeinek régi adatai (Pöcs ex litt. et ex verb.): *A. glutinosa* x *viridis*: Szakonyfalva - Kétvölgy; *A. incana* x *viridis*: Szakonyfalva - Alsószőlő közt. Térkép! (p. 33-34.).  
TIMÁR (1995): Kétvölgytől D-re (leg. VARGA L.), Kétvölgy-Szakonyfalva közt, Felsőszőlő. Főleg utak mentén, nyiladékokon. A határsávban tömeges (p. 9.).  
KIRÁLY - KIRÁLY (1998c): **Vendvidék**: Apátistvánfalvától délre a Hársas-patak völgyének keleti oldalán, acidofil erdőfenyves tisztásán néhány kisebb bokor; Kétvölgytől délre a határsávban az A89-A92. számú határkövek közötti szakaszon hatalmas tömegben (p. 283.).  
BODONCZI (1999): Felsőszőlő: Hármaspatak!, helyenként tömeges, Kétvölgy!, Szakonyfalva: Grajka-patak két ága közt! (TIMÁR 1994), Szakonyfalva: Szukics-tanya!. A felsőszőlői Hármaspatak környékén és Kétvölgytől délre a határsávban több száz méter hosszan állományalkotó, másutt 2-30 bokorból álló populációi főleg kisparaszti szálalóerdőkben vagy azok szegélyein elegyfajként lépnek fel. Nagy állományai és szaporodóképessége miatt nem tartozik az erősen veszélyeztetett fajok közé (p. 171.).  
KOVÁCS (1999): Felsőszőlő a szlovén-magyar határsávban, lucfenyvesekben (p. 137-138. fotó: p. 137.).

***Salix aurita* L.**

- a. FREH (1883): Csákány (leg. BORBÁS V.) (p. 62.).  
BORBÁS (1887): Csákány (FREH 1883), Vártető Gotthard mellett (p. 180.).  
GÁYER (1925): Dávidháza (p. 15.).  
GÁYER (1927b): Südöstlich der Gemeinde Zsida (p. 250.); f. *tiocarpa* A. GR.: Talapatka, im Tale des Hársos-Baches (p. 252.).  
PAUER (1932): Zsidai-völgy (p. 25.).  
SZODFRIDT - TALLÓS (1965): Velemér, Szentgyörgyvölgy, Dicrano-Pinetum és a callunetosum átmenetében (p. 25.).
- b. KOVÁCS - TAKÁCS (1993): Ördög-tó.

- TIMÁR (1994): A **Vendvidéken** széles körben elterjedt hibridjeivel együtt (Apátistvánfalva, Szentgotthárd, Szakonyfalu, Felsőszőlnök). (p. 90-91.).
- TIMÁR (1995): Szentgotthárd, Apátistvánfalva, Szakonyfalu, Alsószőlnök (TAKÁCS - KOVÁCS), Felsőszőlnök. Lápréteken, erdőszéle, nyílt, nedves erdőfenyves alatt, határsávon egyaránt. Néhol nagy területet borít (p. 16.).
- KOVÁCS - TAKÁCS (1998): Alsószőlnöki Rába-völgy, fűzlápokban kis példányszámban (p. 97.).
- BODONCZI - HAVAS (1999): **Vendvidék és Őrség** szinte valamennyi községhatárban szórványosan (p. 65.).
- BODONCZI (ined.): Óriszentpéter, Szalafő, Farkasfa, Orfalu, Máriaújfalu, Alsószőlnök, Apátistvánfalva.
- TIMÁR (ined.): Szórványosan az egész Vendvidéken égerligetekben, nyirkos-párás erdőszéleken, lápréteken.

*Salix elaeagnos* SCOP.

- b. TIMÁR (1994): Szentgotthárd (belterület, Rába-part), Rábatótfalu (Rába-part) (p. 91.).  
TIMÁR (1995): Szentgotthárd-Rábatótfalu. A Rába partján több helyen (p. 17.).  
KOVÁCS - TAKÁCS (1998): Alsószőlnöki Rába-völgy, a Rába mederhordalékain (p. 97.).

*Veratrum album* L.

- a. BORBÁS (1887): Katafa (p. 168.).  
GÁYER (1932): Rábagyarmat in einer Vertiefung des Waldes Téltető (leg. ILLYÉS K.) (p. 9.).  
HORVÁT (1944): Zsida-Apátistvánfalva-Szakonyfalu (p. 46.).  
HORVÁT (1949): Kondorfa-Rábagyarmat-Zsida, Háromház-Farkasfa, Orfalu (p. 1.).
- c. BARTHA (ined.): Szalarét szélén néhány tő (1999).  
BODONCZI (ined.): Szalafő: Szala-rét, Pityerszer, Szőce, Rábagyarmat.

*Hemerocallis lilio-asphodelus* L.

- a. GÁYER (1932): Zsidai völgy (leg. VAJDA E.) (p. 9.).  
PAUER (1932): Zsidai-völgy (p. 25.).  
BOROS (1949): **Őrség**, in pratis vallis versus fontem rivi Zala (versus lacum Fekete-tó) prope pag. Szalafő (p. 31.).  
HORVÁTH - SZINETÁR (1965): Métnckpuszta előtt a Nagyréti völgy útól É-ra több foltban. Nagy mennyiségben található Bajánsenyétől D-re a Kerka és a Berki-hegy közötti réten (p. 104.).  
SZODFRIDT - TALLÓS (1965): Szentgyörgyvölgy, egy időszakos patak mentén, fűzbokrok alatt (p. 27.).  
BARTHA (ined.): Szalafő: Őserdő két tömbje közötti kékperjés kaszálón néhány tő (1987).
- c. BARTHA (ined.): Szalarét és a széles feltáró út között egy tő cserjésedő részen (1992).  
KOVÁCS - TAKÁCS (1993): Hársas-patak völgye!.  
TIMÁR (1994): A Szakonyfalui-pataktól K-re minden patak völgy alján előfordul a **Vendvidéken** (Apátistvánfalva, Szakonyfalu, Kétvölgy, Alsószőlnök). Régi, publikálatlan adatok: Apátistvánfalva, Kétvölgy, Szakonyfalu (PÖCS ex litt.). (p. 70-71.).  
TIMÁR (1995): Zsidai-völgy, Apátistvánfalva, Kétvölgy, Szakonyfalu, Alsószőlnök (p. 14.).

- KOVÁCS - TAKÁCS (1998): Alsószőlőnői Rába-völgy, magaskőrösökben néhány példány (p. 96.).
- BARTHA (ined.): Fekete-tó előtti kékpérjés kaszálón egy erős telep, a hozzá kapcsolódó kaszálón I tő (1999).
- BODONCZI (ined.): Felsőjánosfa, Ivánc, Kistrákos, Szalafő, Viszák (BARBÁCSY in notis 1992), Felsőjánosfa a Szala melletti lápréteken több ezer tő, Viszák, Ivánc: Lugosi-rét, Szalafő: belterület (fűrészteleptől északra), Őserdő tisztásai, Feketetó alatti tisztások, Kondorfa: Lugosi-patak rétjei, Csörölnék: Huszászi-patak mellett néhány tő, Farkasfa: Huszászi-patak mellett, a falu alatti, mielőtt az erdőbe ér (Bazsarét), Apátistvánfalva: Hársas-patak láprétjein, Kétvölgy: "hajtűkanyar"- a Szakonyfalui-patak felső folyása mellett, Szakonyfalu: Öreg- és Hosszúrét.

***Lilium martagon* L.**

- a. BORBÁS (1887): Körmeny (p. 169.).  
HORVÁT (1944): Kondorfa-Rábagyarmat-Zsida (p. 46.).  
HORVÁT (1949): Zsida-Apátistvánfalva-Szakonyfalu, Máriaújfalu-Farkasfa, Orfalu (p. 1.).
- b. TÍMÁR (1994): Alsószőlőnk, Cselin-patak (p. 48.).  
TÍMÁR (1995): Kétvölgy-Szakonyfalu közt (Rédei - Lendvai), Alsószőlőnk (Cselin-patak völgye) (p. 11.).  
KOVÁCS - TAKÁCS (1998): Alsószőlőnői Rába-völgy, a Rába árterén, keményfaliget maradványokban, kis példányszámban (p. 96.).  
BODONCZI (ined.): Őriszentpéter, Szakonyfalu, Alsószőlőnk, Őrimagyarósd, Szakonygyér (KELEMEN G. erdőrendező in notis 1992).  
TÍMÁR (ined.): Szakonyfalu, Rábatótfalu, Felsőszőlőnk északias domblábakon, völgyfőkben.

***Fritillaria meleagris* L.**

- a. PAUER (1932): Ivánc (p. 27.).

***Erythronium dens-canis* L.**

- a. GÁYER (1927a): Zsida (p. 206.).  
GÁYER (1927b): Bei der Gemeinde Zsida in einem kleinen, schluchtartigen Grabens eines stellenweise mit der Fichte und Rotföhre vermengten Weissbuchenwaldes (p. 249.).  
HORVÁT (1949): Szakonyfalu mellett (leg. HASZÁK A.) (p. 1.).
- b. TÍMÁR (1994): Régi, publikálatlan adatok: Kétvölgy (PÓCS ex litt.), Apátistvánfalva (PAPP in HM). Újabb a Vendvidéken: Szálanként elszórva nagy területen található (elsősorban a Szakonyfalui-patak mentén). (p. 53-54.).  
TÍMÁR (1995): Zsidai-völgy, Szentgotthárd alatt, Apátistvánfalva, Kétvölgy - Szakonyfalu közt. Tisztásokon, erdőszéleken helyenként tömeges (p. 12.).  
BODONCZI (ined.): Máriaújfalu, Orfalu, Apátistvánfalva, Szakonyfalu, Alsószőlőnk.

***Scilla drunensis* SPETA**

- b. BODONCZI - KIRÁLY (ined.): Horvátnádajla, a Pinka és Rába közén keményfás liget-erdőben tömeges (2000).

***Muscari botryoides* (L.) MILL.**

- a. KÁROLYI - PÓCS (1957): Őrség: Nádasd, Szőce (Pócs et al. ined.) (p. 201.).  
b. KOVÁCS-BOROS (ined.): Őrség: Ivánc-Viszák felé útementi árokban (fotó!).

***Leucojum vernum* L.**

- a. BORBÁS (1887): Gotthard - Rába-Füzes !!, Könnend vidékén (TURCSÁNYI E.), Bükkfej (p. 172.).  
GÁYER (1932): Am rechtsseitigen Hügelgelinde des Raabflusses, u. zw. Szakonyfalva, Istvánfalva (leg. ÓNODY Z.), Talapatka, am Hársasrét (leg. ILLYÉS K., ma Máriaújfalva), Tótmarác (ma Felsőmarác), Ivánc an den Abhngen gegen den Raabfluss (leg. JUNG F.), Vasvár: Szentkúti-erdő (leg. RÁSÓ B.) (p. 9.).  
PAUER (1932): Szentgotthárd, Apátistvánfalva, Ivánc (a Rába jobbparti lejtőin) (p. 27-28.).
- b. TIMÁR (1994): Régi, publikálatlan adatok: Szakonyfalva, Kétvölgy (Pócs ex litt.). Új adatok: Szakonyfalva: Szakonyfalvi-patak (égerligetben), Felsőszőlőnk (kaszálóréten, bükkös félárnyékában) (p. 48-49.).  
TIMÁR (1995): Szakonyfalvi-patak mentén (tömegesen), Felsőszőlőnkől Ny-ra (p. 11.).  
KOVÁCS - TAKÁCS (1998): Alsószőlőnki Rába-völgy, a temető alatt égerliget peremén (p. 96.).  
BODONCZI (ined.): Szakonyfalva: Szakonyfalvi-patak völgye, több ezres állomány.  
BODONCZI (ined.): Horvátnádálja, a Pinka és Rába közén keményfás ligeterdőben tömeges (2000).

***Tamus communis* L.**

- a. BORBÁS (1887): A katafai szőlők alatt Körmen felé!! (p. 171.).  
GÁYER (1927b): Telekes (p. 252.).

***Narcissus angustifolius* CURT.**

- a. GÁYER (1927a): Istvánfalvi völgy Szentgotthárdtól délre (leg. NÁRAY-SZABÓ J.) (p. 205.).  
GÁYER (1927b): Bei Szentgotthard auf nassen Wiesen (p. 249.).  
PAUER (1932): Szentgotthárdtól Apátistvánfalva felé vezető út nyugati oldalán húzódó kis völgyben (p. 26.).  
HORVÁTH - SZINETÁR (1965): Métnekpuszta előtti Nagyréti-völgy több pontján, kisebb-nagyobb állományok. A legnagyobb a fő völgy első É-i mellékvölgyének felső harmadában található (p. 104.).
- b. TIMÁR (1994): Régi, publikálatlan adatok: Rábakéthely - Apátistvánfalva között (BOROS in notis), Zsidai-völgy közepe (Pócs ex litt.). Aktuális előfordulás: Szentgotthárd (Térkép!) (450 tő) (p. 70.).  
TIMÁR (1995): Csak a Szentgotthárd alatti kis völgyben. Nagy számban, de erősen veszélyeztetve (p. 14.).  
BODONCZI (ined.): Szentgotthárd, néhány tő a *Solidago*-tól szorongatva, erősen veszélyeztetett, élőhely nagyrészt beerdősült.

***Iris sibirica* L.**

- a. HORVÁTH - SZINETÁR (1965): Bajánsenyétől D-re a Kerka és a Berki-hegy közötti réten (p. 104.).
- b. KOVÁCS (1992): Felsőszőlőnk, Hármashatár térsége, a Csúcshegy alatti lápréteken.  
KOVÁCS - TAKÁCS (1993): Zsidai-patak, Szakonyi-patak.  
TIMÁR (1994): Szentgotthárd (Zsidai-völgy), Alsószőlőnk, Felsőszőlőnk (Hampó-völgy). Térkép! (p. 73-74.).  
TIMÁR (1995): Zsidai-völgy, Alsószőlőnk alatt és mellett a Rába-ártéren (TAKÁCS - KOVÁCS) (p. 14.).

KOVÁCS - TAKÁCS (1998): Alsószőlőki Rába-völgy, több helyen is, legszebb populációját a volt határzár-úttól nyugatra lévő fűzláp és kiszáradó lápréti részekben találjuk (p. 96.).

BODONCZI (ined.): Szalafő: Pityerszer 10-15 tő, Felsőszőlők: Hampó-völgy, János-hegy, Kakas-domb, Alsószőlők a Szőlőki-patak és a Felsőszőlők felé vezető országút között, Apátistvánfalva: Hársas-patak láprétéin, a fűrészüzem fölötti tisztáson, Orfalu a falutól délre, Óriszentpéter a Bárkástótól északra, közút melletti tisztáson, Ivánc: Lugosi-rét, Felsőmarác (TÖRÖK I. ex verb), Ivánc, Ispánk, Felsőjánosfa, Viszák (BARBÁCSY in notis 1992), Szőce (KIRÁLY R. in notis 1992), Farkasfa (MESICS L. in notis 1992).

*Iris variegata* L.

- a. BORBÁS (1887): Vasvár (p. 171.).

*Iris spuria* L.

- a. KOVÁCS - PRISZTER (1957): Körmend (PRISZTER ined.) (p. 93.).

*Juncus capitatus* WEIGEL

- a. KÁROLYI - PÓCS (1957): Őrség: Szőce - Örmagyarosd (PÓCS et al. ined. cum BOROS Á.) (p. 201.).

*Cephalanthera longifolia* (L.) FRITSCH

- a. HORVÁT (1944): Kondorfa-Rábagyarmat-Zsida, Máriaújfalu-Farkasfa (p. 46.).
- b. TIMÁR (1994): Régi, publikálatlan adat: Szakonyfalu (Pócs ex litt.). Új adat: Felsőszőlők (p. 49.).  
TIMÁR (1995): Szakonyfalu-Kétvölgy közt (RÉDEJ - LENDVAI), Felsőszőlők (p. 11.).  
BODONCZI (ined.): Szalafő: Őserdő, Máriaújfalu.  
TIMÁR (ined.): Alsószőlők, Szakonyfalu, Szentgotthárd, lombos erdőkben szórványosan.

*Epipactis palustris* (L.) CRANTZ

- b. TIMÁR (1994): Szakonyfalu alatt, Felsőszőlők (Szabó-völgy). Térkép! (p. 74-75.).  
TIMÁR (1995): Szakonyfalu alatt, Alsószőlők: Rába-völgy (TAKÁCS - KOVÁCS), Felsőszőlők: Szabó-völgy. Igen kevés (p. 14.).  
KOVÁCS - TAKÁCS (1998): Alsószőlőki Rába-völgy, lápréteken néhány példány (p. 96.).  
BODONCZI (ined.): Szakonyfaluban (Kis vadászház) és Felsőszőlőkön a Hármashatárnál ismert lelőhelyeiről többszöri keresés után sem került elő.

*Epipactis helleborine* (L.) CRANTZ

- a. BORBÁS (1887): Vártető Gotthard mellett (p. 173.).  
SOÓ (1934): Szentgotthárd (BORBÁS 1887) (p. 128.).  
HORVÁT (1944): Kondorfa-Rábagyarmat-Zsida, Zsida-Apátistvánfalva-Szakonyfalu, Máriaújfalu-Farkasfa, Háromház-Farkasfa, Orfalu (p. 46.).
- b. ÓDOR (1994): Szakonyfalu 124A, 120A, Kétvölgy 26Ny.  
TIMÁR (1995): A Vendvidéken szálsként általánosan elterjedt (p. 9.).  
BARTHA (ined.): Szalafő környékén szórványosan mindenütt (1999).  
BODONCZI (ined.): Erdők szegélyein, nyiladékokon szinte mindenütt.

*Epipactis purpurata* SMITH

- b. TIMÁR (1994): Régi, publikálatlan adat: Szakonyfalu, Kétvölgy (Pócs ex litt.) (p. 49.).

*Listera ovata* (L.) R. Br.

- a. TIMÁR (1994): Régi publikálatlan adata: Felsőszőlők (Pócs ex litt.) (p. 61.).



- b. BODONCZI (ined.): Felsőszőlnök: János-hegy, Máriaújfalu között árkában, az Ördög-tótól északra, Apátistvánfalva: Templomdomb északi felén, útbetűgásban, Farkasfa: Kis-patak melletti réten, Ivánc: Lugosi-rét.

*Neottia nidus-avis* (L.) RICH.

- a. HORVÁT (1949): Kondorfa-Rábagyarmat-Zsida, Zsida-Apátistvánfalva-Szakonyfalu, Máriaújfalu-Farkasfa, Háromház-Farkasfa (p. 1.).
- b. TIMÁR (1994): Régi, publikálatlan adatok: Kétvölgy, Szakonyfalu, Felsőszőlnök (PÓCS ex litt.). Új lelőhely: Felsőszőlnök (p. 50.).  
TIMÁR (1995): Szakonyfalu-Kétvölgy közti (RÉDEI - LENDVAI), Felsőszőlnök (p. 11.).  
KOVÁCS - TAKÁCS (1998): Alsószőlnöki Rába-völgy, dombsági mészkőrűlő crdők szegélyében (p. 97.).  
BODONCZI (ined.): Szalafő, Őriszentpéter, Farkasfa, Máriaújfalu, Felsőszőlnök: János-hegy, Ezüst-hegy.

*Spiranthes spiralis* (L.) CHEVAL.

- a. GÁYER (1927b): Viszák (p. 252.).  
SOÓ (1934): Viszák (GÁYER 1927b) (p. 127.).  
KÁROLYI - PÓCS (1957): **Vendvidék**: Szakonyfalu (PÓCS et al. ined.) (p. 201.).
- b. BARTHA (ined.): Szalafő: Csörgőszec, kaszálókön 3+2 tő (1991-94).  
TIMÁR (1995): Kétvölgy mellett (leg. MOLNÁR A.). Csak egy helycön, de ott nagy számban (p. 13.).  
KOVÁCS (ined.): Kétvölgy hegyi réten!  
BODONCZI (ined.): Kétvölgy: Borovnyák ház (ZAGYVA ex vorb), Kultúrház mögötti réten 50 tő, Orfalu 3 helycön hegyi réten, Farkasfa: Zsilavec, Szalafő templomtól keletre kaszálórétén 20 tő, Őriszentpéter, Kescrűszec két helycön: 7 illetve 50-100 tő.

*Goodyera repens* (L.) R. BR.

- a. HORVÁT (1944): Kondorfa-Rábagyarmat-Zsida, Háromház-Farkasfa (p. 46.).
- b. TIMÁR (1995): Kétvölgytől É-ra (RÉDEI - LENDVAI) 1 helycön (p. 8.).  
KIRÁLY - KIRÁLY (1998a, 1998c): **Vendvidék**: Apátistvánfalva - Orfalu között húzó-dó lapos hátság (Navrata) középső részén, bűkkel és kocánytalan tölgyeű ele-gyes nudum crdcifenyvesben egy tő (p. 117. ill. p. 285.).  
BODONCZI (1999): Szakonyfalu! (3 virágzó tő - Egri TK hallgatói), Apátistvánfalva! (KIRÁLY - KIRÁLY 1998a) (p. 172.).

*Platanthera bifolia* (L.) RICH.

- a. BORBÁS (1887): Sennycháza, Vártető Gotthard mellett (p. 173.).  
GÁYER (1927a): Zsida (p. 206.).  
SOÓ (1934): Szentgotthárd (BORBÁS 1887) (p. 126.).  
HORVÁT (1944): Kondorfa-Rábagyarmat-Zsida, Máriaújfalu-Farkasfa (p. 46.).  
HORVÁT (1949): Zsida-Apátistvánfalva-Szakonyfalu, Háromház-Farkasfa (p. 1.).  
SZODFRIDT - TALLÓS (1965): Velemér, Magyarszombatfa, Gödörháza, Dicrano-Pinetumban (p. 27.).
- b. ÓDOR (1994): Szalafő 1D, Szakonyfalu 124A, 120A, Kétvölgy 65A, 26 Ny, határsáv 58-as és 59-es karó, Orfalu 10E.  
TIMÁR (1994): Apátistvánfalva, Orfalu, Kétvölgy, Szakonyfalu, Alsószőlnök, Felsőszőlnök (p. 27.).

TIMÁR (1995): A Vendvidék teljes területén; erdeifenyvesekben, lápréteken általánosan elterjedt (p. 8.).

KOVÁCS - TAKÁCS (1998): Alsószőlősi Rába-völgy, láprétek peremén kis populáció (p. 97.).

BODONCZI (ined.): Általánosan előfordul, főként erdőszéleken, lucosok nyiladékein, irtásréteken. Felsőszőlők: Hármashatár, Óriszentpéter, Szalafő.

***Platanthera chlorantha* (CUST) REICH.**

a. PAUER (1932): Szentgotthárdi Vártető, gyakori (p. 27.).

b. TIMÁR (1994): Régi, publikálatlan adatai: Zsida (JEANPLONG ex litt.), Szakonyfalu (PÓCS ex litt.). Magam nem találtam. (p. 28.).

TIMÁR (1995): Grajka-völgy és Hármashatár (RÉDEI - LENDVAI) (p. 8.).

BODONCZI (ined.): Felsőszőlők: Hármashatár, Óriszentpéter.

TIMÁR (ined.): Apátistvánfalva, Orfalu, Szalafő csarabos erdeifenyvesekben.

***Gymnadenia conopsea* (L.) R. BR.**

a. KÁROLYI - PÓCS (1964): Vendvidék: Kétvölgy (PÓCS ined.) (p. 53.).

b. TIMÁR (1994): Régi adat pontosítása: Kétvölgy, Szakonyfalui-patak völgyének felső részén (PÓCS ex litt.). Új előfordulás: Felsőszőlők. (p. 75.).

TIMÁR (1995): Felsőszőlőktől K-re (p. 14.).

BODONCZI (ined.): Apátistvánfalva: Templomdomb keleti oldala, forrásos részen *Thelypteris*-szel és *Dactylorchiza majalis*-szal.

***Orchis morio* L.**

a. BORBÁS (1887): Vártető Gotthard mellett! (p. 172.).

b. TIMÁR (1994): Régi, publikálatlan adatok: Szakonyfalu, Kétvölgy (PÓCS ex litt.). Újabbban: dombhátak, dombélek kaszálóin, leginkább települések belterületén: Apátistvánfalva, Orfalu, Kétvölgy, Felsőszőlők (p. 62.).

TIMÁR (1995): Apátistvánfalva, Kétvölgy, Felsőszőlők. Elsősorban települések belterületén (p. 13.).

BARTHA (ined.): Az Őrség településeinek kaszálóin tömeges (1999).

KOVÁCS (ined.): Nagyrákos!, Felsőjánosfa! kaszálóréteken (Zala-völgy).

BODONCZI (ined.): Száraz kaszálóréteken, helyenként tömeges. Felsőszőlők, Kétvölgy, Apátistvánfalva, Szalafő, Orfalu, Kondorfa, Farkasfa, Óriszentpéter, Nagyrákos.

TIMÁR (ined.): Orfalu belterületén.

***Orchis ustulata* L.**

a. BORBÁS (1887): Vártető Gotthard mellett! (p. 172.).

SOÓ (1934): Szentgotthárd (BORBÁS 1887) (p. 125.).

JEANPLONG (1972): Vasvár, mocsárréten (p. 113.).

b. TIMÁR (1994): Régi, publikálatlan adat: Szakonyfalu (PÓCS ex litt.). Új előfordulás: Apátistvánfalva belterülete. Térkép! (p. 76.).

TIMÁR (1995): Apátistvánfalva. Egyetlen kis populáció (p. 15.).

BODONCZI (ined.): Felsőszőlők: Kakas-domb! (ZAGYVA ex verb), Apátistvánfalva: Templomdomb (KISS O. ex verb), Szalafő: Pityerszer alatt! (TÓTH Z. ex verb), Kondorfa: Lugosi-patak melletti rét (KELEMEN G. ex verb), Óriszentpéter: Galamboszer, Rábagyarmat, Ivánc: Lugosi-rét.

***Dactylorhiza majalis* (RCHB.) HUNT. et SUMMERH.**

- a. GÁYER (1927a): Zsida (p. 206.).  
Soó (1934): Szentgotthárd (GÁYER 1927a) (p. 126.).
- b. KOVÁCS (1992): Felsőszőlőnk, Hármashatár térsége, a Csúcshegy alatti lápréteken; Alsószőlőnk, Szögmező láprétjei.  
TIMÁR (1994): A **Vendvidéken** szórványosan mindenütt, de az alsószőlőnk rétek kivételével schol sem tömeges. Apátistvánfalva, Kétvölgy, Szakonyfalu, Felsőszőlőnk. Térkép! (p. 70.).  
TIMÁR (1995): Apátistvánfalva, Kétvölgy, Szakonyfalu, Alsószőlőnk (TAKÁCS - KOVÁCS), Felsőszőlőnk (p. 15.).  
KOVÁCS - TAKÁCS (1998): Alsószőlőnk Rába-völgy, tizezres nagyságú példányszámban (p. 96.).  
BODONCZI (ined.): Szalafő (BARBÁCSY in notis 1992), Felsőjánosfa több ezer tő, Szőce, Farkasfa, Orfalu belterület többszáz tő (focipálya), Apátistvánfalva Templomdomb, Hársas-patak láprétjei, Kétvölgy: "hajtúkanyar", Felsőszőlőnk: Hampó-völgy, Alsószőlőnk: "füzláp", Óriszentpéter a Bárkástótól északra, közút melletti tisztáson.

***Dactylorhiza fuchsii* (DRUCE) SOÓ**

- a. KÁROLYI - PÓCS (1964): (sub nomine *D. maculata* (L.) Soó) **Vendvidék**: Szakonyfalu, Apátistvánfalva (PÓCS ined.) (p. 53.).
- b. KOVÁCS (1992 sub nomine *D. maculata*): Felsőszőlőnk, Hármashatár térsége, a Csúcshegy alatti lápréteken.  
TIMÁR (1994): Régi, publikálatlan adat: Kétvölgy (PÓCS ex litt.). Új előfordulás: Felsőszőlőnk, egyetlen tő. Térkép! (p. 78.).  
TIMÁR (1995): Felsőszőlőnk alatt (p. 15.).

***Eriophorum angustifolium* HONCKENY**

- b. KOVÁCS - TAKÁCS (1993): Grajka-völgy.  
TIMÁR (1994): Régi, publikálatlan adatok: Apátistvánfalva, Szakonyfalu, Kétvölgy (PÓCS ex litt.). Új előfordulások: Apátistvánfalva, Szakonyfalu, Felsőszőlőnk (p. 79.).  
TIMÁR (1995): Szakonyfalu-Kétvölgy közt, Alsószőlőnk (TAKÁCS - KOVÁCS), Felsőszőlőnk (RÉDEI - LENDVAI) (p. 15.).  
KOVÁCS - TAKÁCS (1998): Alsószőlőnk Rába-völgy, lápréteken, magassásokban csak néhány példány (p. 96.).  
LÁJER (1998): **Vendvidék**: Apátistvánfalva, néhány négyzetméteren állományalkotó (p. 271.).  
BODONCZI (ined.): Orfalu: Fekete- tó.

***Eriophorum latifolium* HOPPE**

- a. HORVÁTH - SZINETÁR (1965): Métnék puszta előtti Nagyréti-völgy úttól D-re eső szakaszán kb. 20x10 m-es területen sűrű állományt alkot égerláp szélén. Szórványosan a Berki-hegy É-i előterében lévő Sphagnetum szélén is jelentkezik (p. 104.).
- b. KOVÁCS - TAKÁCS (1993): Fekete-tó.  
TIMÁR (1994): Régi, publikálatlan adatok: Apátistvánfalva, Szakonyfalu, Zsidai-völgy, Rábatótfalu (PÓCS ex litt.). Új előfordulások: Apátistvánfalva, Szakonyfalu, Felsőszőlőnk (p. 80.).

TÍMÁR (1995): Apátistvánfalva, Szakonyfalva, Alsószőlőnk (TAKÁCS - KOVÁCS), Felsőszőlőnk (p. 15.).  
KOVÁCS - TAKÁCS (1998): Alsószőlőnői Rába-völgy, lápréteken, magassásosokban (p. 96.).

*Eleocharis carniolica* KOCH

- a. KÁROLYI - PÓCS (1954): **Őrség**: Orfalu (KÁROLYI et PÓCS ined.); **Vendvidék**: Apátistvánfalva. Zsidai-völgy (BOROS mscr.) (p. 265.).  
KÁROLYI - PÓCS (1957): **Vendvidék**: Szakonyfalva - Kétvölgy (PÓCS et al. ined.) (p. 201.).
- b. KIRÁLY - KIRÁLY (1998a, 1998c): **Vendvidék**: a terület valamennyi községhatárában megtalálható nyíltabb helyeken, így a határsáv és földutak kocsinyomain és tócsáin, valamint erdei lápos mélyedéseken (p. 118. ill. p. 285.).  
KOVÁCS - TAKÁCS (1998): Alsószőlőnői Rába-völgy, iszapos-pocsolyás helyeken, tócsákban, földutak nedves keréknyomaiban (p. 96.).  
BODONCZI (ined.): Szőce, Felsőjánosfa, Apátistvánfalva: Templomdomb, Balászfalva nyugati végén közút mellett, Zsidai-patak láprétjei, Orfalu: Fekete-tó, Kígyóföldek, belterület (focipálya), Kétvölgy "hajtúkanyar", Szakonyfalva: Öregrét, Hosszúrét, Felsőszőlőnk: Kakasdomb.

*Scirpus radicans* SCHUHR

- a. BORBÁS (1887): A Lapincs hídjá mellett Gotthard (p. 167.).  
SOÓ - JÁVORKA (1951): Vasvár (p. 893.).  
KÁROLYI - PÓCS (1954): Vasvár (Károlyi ined.) (p. 265.).

*Rhynchospora alba* (L.) VAHL.

- a. KÁROLYI - PÓCS (1957): **Őrség**: Szőce (PÓCS ined. cum VAJDA L.)

*Carex echinata* MURR.

- a. BORBÁS (1887): Süppedős helyeken Körmeny alatt Katafa határában (p. 164.).  
SZODFRIDT - TALLÓS (1965): Velemér, Magyarzombatfa, Gödörháza, Junco-Molinietumban (p. 27.).
- b. TÍMÁR (1994): Szakonyfalva: Grajka-patak két ága, átmeneti lápokban és magassásosban (p. 85.).  
TÍMÁR (1995): Szakonyfalva-Kétvölgy közt (Grajka-völgy) (p. 16.).  
BODONCZI (ined.): Szalafő Pityerszerről a laktanyai rakodó felé vivő út árkában (*Sphagnum*ok is!), Orfalu: Kígyóföldek, Fekete-tó, Felsőszőlőnk: Kakasdomb forrásláp, Apátistvánfalva: Hársas-patak forrásvidéke.

*Carex canescens* L.

- a. KÁROLYI - PÓCS (1957): **Vendvidék**: Kétvölgy (PÓCS et al. ined.) (p. 201.).  
KÁROLYI - PÓCS (1964): **Őrség**: Velemér, Gödörháza, Magyarzombatfa (PÓCS ined.) (p. 53.).
- b. TÍMÁR (1995): Kétvölgy (RÉDEI - LENDVAI). Klasszikus lelőhelyén ma is él (p. 16.).  
BODONCZI (1999): Grajka-völgy keleti ág! (LENDVAI - RÉDEI 1992), Kercaszomor! égeres láperdőben 3 tő (det. LÁJER K.) (p. 172.). (Utóbbi a Tájvédelmi Körzeten kívül csik!).

*Carex caespitosa* L.

- a. SZODFRIDT - TALLÓS (1965): Szentgyörgyvölgytől délre, a határ közelében, magassás társulásokban (p. 27.).

*Carex buekii* WIMM.

- a. GÁYER (1929): Zsidai völgy (p. 71.).
- b. LÁJER (1998): **Őrség**: Őriszentpéter, Nagyrákos; **Vendvidék**: Kétvölgy, Apátistvánfalva-Szentgotthárd (p. 272.).

*Carex hartmannii* CAJANDER

- b. LÁJER (1996): Szőce (p. 172).  
BODONCZI (1999): Szőce! a lápon több folton él (LÁJER 1996) (p. 172.).

*Carex pilulifera* L.

- a. SZODFRIDT - TALLÓS (1965): Gödörháza, Magyarszombatfa, Velemér. Természetes erdefenyvesekben mindenütt gyakori, de nagy tömegben lép fel ott is, ahol a fenyőt bükkös vagy gyertyános-tölgyesbe ültették (p. 27.).
- b. KIRÁLY (ined.): Az Őrség és a Vendvidék erdefenyveseiben elterjedt, sokfelé megtalálható növény (1994-2000).

*Carex umbrosa* HOST

- b. KOVÁCS - TAKÁCS (1998): Alsószőlőnői Rába-völgy (p. 99.).  
LÁJER (1998): **Vendvidék**: Kétvölgy, Alsószőlőnők, mészkerülő kékperjés réteken számos jól fejlett zombék (p. 272.).

*Glyceria declinata* BRÉB.

- b. KIRÁLY - KIRÁLY (1998b, 1998c): **Vendvidék**: Kétvölgytől délre, a magyar szlovén határ hazai oldalán (A80-A110 határvölgy közötti szakaszon), igen sok egyed; Farkasfa: Bazsarét, földút tócsáján egy tő; **Felső-Őrség**: Kemestaródfa (Kővecses), a Strém feletti vonulat egyik lucosának tarvágásán egyetlen tő (p. 124. ill. p. 285.).

*Acorus calamus* L.

- a. GÁYER (1929): Talapatka (ma Máriaújfalu) (p. 71.).  
SZODFRIDT - TALLÓS (1965): Gödörháza, kút melletti vizesárokban, kis foltban tömegesen (p. 28.).  
JEANPLONG (1972): Csákánydoroszló, holtág szélén (Hásika tó) (p. 588.).
- b. KOVÁCS - TAKÁCS (1998): Alsószőlőnői Rába-völgy (p. 97.).

*Sparganium minimum* WALLR.

- KÁROLYI - PÓCS (1954): **Őrség**: Farkasfa (PÓCS ap. SOÓ - JÁVORKA 1951) (p. 265.).

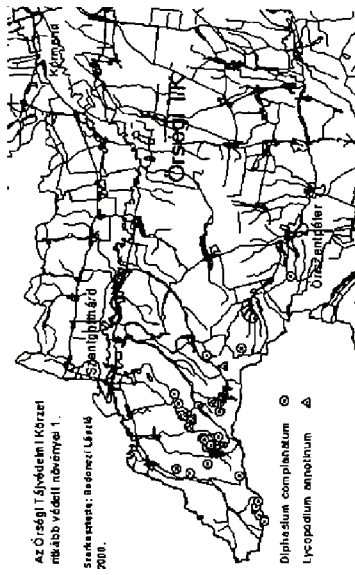
## IRODALOM

- BODONCZI L. (1999): Az Őrség és Vendvidék védett és veszélyeztetett növényei. – *Kitaibelia* 4(1): 169-177.
- BODONCZI L., HAVAS M. (1999): Fűles fűz (*Salix aurita* L.). in: BARTHA D., BÖLÖNI J., KIRÁLY G. (szerk.): Magyarország ritka fa- és cserjefajai. – *Tilia* 7: 63-68.
- BORBÁS V. (1887): Vasvármegye növényföldrajza és flórája. (*Geographia atque enumeratio plantarum comitatus Castriferrei in Hungaria*). – Vas megyei Gazdasági Egyesület, Szombathely, 391 pp.
- BORBÁS V. (1897): Vasvármegye növényföldrajzi viszonyai. *Geographia plantarum comitatus Castriferrei*. – Magyarország Vármegyéi és Városai. Vas Vármegye. Budapest, pp. 497-545.

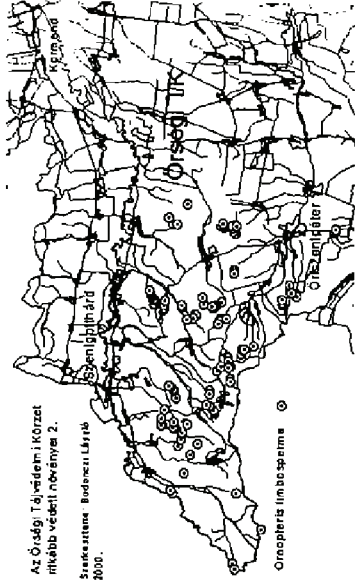
- BOROS Á. (1944): Adatok a vendvidéki erdeifenyvesek és tőzegmohalápok növényzetének ismeretéhez. – *Botanikai Közlemények* 41: 96-101.
- BOROS Á. (1949): Florisztikai közlemények III. – *Borbásia* 9(3-5): 28-34.
- BOROS Á. (1964): A tőzegmoha és tőzegmohás lápok Magyarországon. – *Vasi Szemle* 18: 53-68.
- CSAPODY I. (1982): *Védett növényeink*. Gondolat, Budapest.
- FEKETE L., BLAITNY T. (1914): Die Verbreitung der forstlich wichtigen Bume und Strucher im Ungarischen Staate I-II. – August Joerges' Witwe Sohn, Selmezbánya.
- FREH A. (1883): Kőszeg és vidékének viránya. – *Kőszegi Kath. Gimn. Ért.* (1882/83) pp.: 3-63.
- GÁYER Gy. (1908): Adatok Vasvármegye flórájához. – *Magyar Botanikai Lapok* 7: 289-290.
- GÁYER Gy. (1925): Vasvármegye fejlődéstörténeti növényföldrajza és a praenorikumi flórasáv. – *Vasvármegye és Szombathely város Kultúregyesülete és a Vasvármegyei Múzeum Évkönyve* 1: 1-43.
- GÁYER Gy. (1927a): Új adatok Vasvármegye flórájához I. – *Vasvármegye és Szombathely város Kultúregyesülete és a Vasvármegyei Múzeum Évkönyve* 2: 204-206.
- GÁYER Gy. (1927b): Neue Beiträge zur Flora des Komitates Vas (Eisenburg). – *Vasvármegye és Szombathely város Kultúregyesülete és a Vasvármegyei Múzeum Évkönyve* 2: 248-255.
- GÁYER Gy. (1929): Új adatok Vasvármegye flórájához II. – *Vasvármegye és Szombathely város Kultúregyesülete és a Vasvármegyei Múzeum Évkönyve* 3: 70-75.
- GÁYER Gy. (1932): Új adatok Vasvármegye flórájához III. – *Annales Sabariensis: Folia Musealia* 1: 7-11.
- GÁYER Gy. (1936): Gödörháza. – *A Szegedi Tudományegyetem Tudományos Közleményei* 2(2): 128-162.
- HORVÁT A. O. (1940): Additamenta ad floram Baranyensem. – *Borbásia* 2(1-2): 26-30.
- HORVÁT A. O. (1944): A szentgotthárdi apátság erdeinek növényzete. – *Botanikai Közlemények* 42: 43-48.
- HORVÁT A. O. (1949): Újabb adatok a szentgotthárdi apátság erdeinek ismeretéhez. – *Index Horti Bot. Univ. Bp.* 7: HORVÁTH E., JEANPLONG J. (1962): Vas megye ritka és védelmet érdemlő növényei. – *Savaria Múzeum Közleményei* 18: 19-43.
- HORVÁTH E., JEANPLONG J. (1962): Vas megye ritka és védelmet érdemlő növényei. – *Savaria Múzeum Közleményei* 18: 19-43.
- HORVÁTH E., SZINETÁR M. (1965): Újabb előfordulási adatok Vas megye flórájához. – *Savaria Múzeum Közleményei* 34: 101-105.
- HULJÁK P. (1999): Vörös áfonya (*Vaccinium vitis-idaea* L.). in: BARTHA D., BÖLÖNI J., KIRÁLY G. (szerk.): *Magyarország ritka fa- és cserjefajai*. – *Tilia* 7: 78-86.
- JEANPLONG J. (1941): Adatok Vas vármegye flórájához. – *Borbásia* 3(4-7): 58-60.
- JEANPLONG J. (1956): Flóraelemek szerepe a flórahatárok megvonásában Északnyugat-Dunántúlon. – *Botanikai Közlemények* 46: 261-266.
- JEANPLONG J. (1958): Új előfordulási adatok a Transdanubicum és az Eupannonicum flórájának ismeretéhez. – *Vasi Szemle* 12: 120-122.
- JEANPLONG J. (1959): Érdekes gyomnövény társulások az Őrség nyugati részén. – *Botanikai Közlemények* 48: 101-105.
- JEANPLONG J. (1972): Újabb adatok Északnyugat-Dunántúl flórájának ismeretéhez. – *Vasi Szemle* 26: 586-588.

- JEANPLONG J. (1983): Új adatok Északnyugat-Dunántúl flórájának ismeretéhez II. – Vasi Szemle 37: 111-114.
- JEANPLONG J. (1991): Új adatok Északnyugat-Dunántúl flórájának ismeretéhez III. – Vasi Szemle 45: 17-19.
- JEANPLONG J. (1999): Új adatok Északnyugat-Dunántúl flórájának ismeretéhez IV. – Vasi Szemle 53(2): 143-145.
- KÁROLYI Á., PÓCS T. (1954): Adatok Délnyugat-Dunántúl növényföldrajzához. – Botanikai Közlemények 45: 257-267.
- KÁROLYI Á., PÓCS T. (1957): Újabb adatok Délnyugat-Dunántúl flórájához. – Ann. Hist. - Nat. Mus. Nat. Hung. Ser. nov. 8: 197-204.
- KÁROLYI Á., PÓCS T. (1964): Újabb adatok Délnyugat-Dunántúl flórájához III. – Savaria, Vas Megyei Múzeumok Értesítője 2: 43-54.
- KÁROLYI Á., PÓCS T. (1968): Délnyugat-Dunántúl flórája I. – Acta Paedagog. Agriensis 6: 329-390.
- KÁROLYI Á., PÓCS T. (1969): Délnyugat-Dunántúl flórája II. – Acta Paedagog. Agriensis 7: 329-377.
- KÁROLYI Á., PÓCS T., BALOGH M. (1970): Délnyugat-Dunántúl flórája III. – Acta Paedagog. Agriensis 8: 469-495.
- KÁROLYI Á., PÓCS T., BALOGH M. (1971): Délnyugat-Dunántúl flórája IV. – Acta Paedagog. Agriensis 9: 387-409.
- KÁROLYI Á., PÓCS T., BALOGH M. (1972): Délnyugat-Dunántúl flórája V. – Acta Paedagog. Agriensis 10: 373-400.
- KÁROLYI Á., PÓCS T., BALOGH M. (1974): Délnyugat-Dunántúl flórája VI. – Acta Paedagog. Agriensis 12: 451-463.
- KÁROLYI Á., PÓCS T., BALOGH M. (1975): Délnyugat-Dunántúl flórája VII. – Acta Paedagog. Agriensis 13: 395-415.
- KÉZDY P., TIMAR G. (1999): Henye boroszlán (*Daphne cneorum* L.). in: BARTHA D., BÖLÖNI J., KIRÁLY G. (szerk.): Magyarország ritka fa- és cserjefajai. – Tilia 7: 111-125.
- KIRÁLY G., KIRÁLY A. (1998a): Adatok Magyarország flórájának és vegetációjának ismeretéhez. – Kitaibelia 3(1): 113-119.
- KIRÁLY G., KIRÁLY A. (1998b): A hazai flóra két alig ismert növénye: *Chaerophyllum hirsutum* L. és *Glyceria declinata* BRÉB. – Kitaibelia 3(1): 121-125.
- KIRÁLY G., KIRÁLY A. (1998c): Kiegészítések Vas megye flórájának ismeretéhez. – Vasi Szemle 52(3): 278-286.
- KOMLÓDI M. (1957): Florisztikai adatok az Ócsa-Dabas turjánvidékről. – Botanikai Közlemények 47: 81-85.
- KOVÁCS J. A. (1992): A nyugati határzóna természetvédelmi és ökológiai problémái. (A Lippay János Tudományos Ülésszak előadásai és poszterei). – Kertészeti és Élelmiszeripari Egyetem Kiadványai 53: 166-169.
- KOVÁCS J. A. (1993): Betürendes fajlista. Germoplasma (Index seminum et plantarum 6.). – Szombathely - Mosonmagyaróvár, 2: 1-67.
- KOVÁCS J. A. (1994): Outline for a synopsis of plant communities in Vas-county (Hungary). – Kanitzia 2: 79-113.
- KOVÁCS J. A. (1995): Vas megye növénytársulásainak áttekintése, Vasi Szemle 49(4): 518-557.

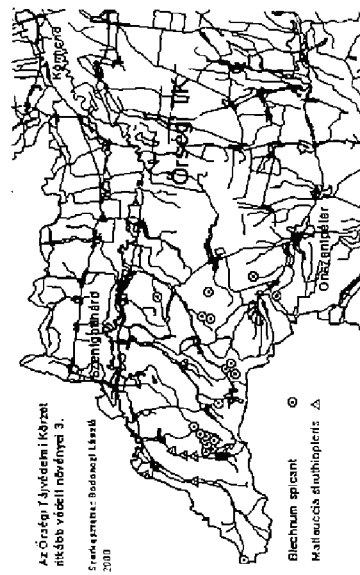




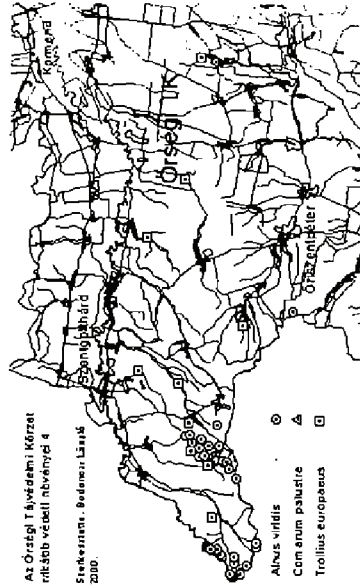
Az Országos Tájvédelmi Körzet ritkább védett növényei 1



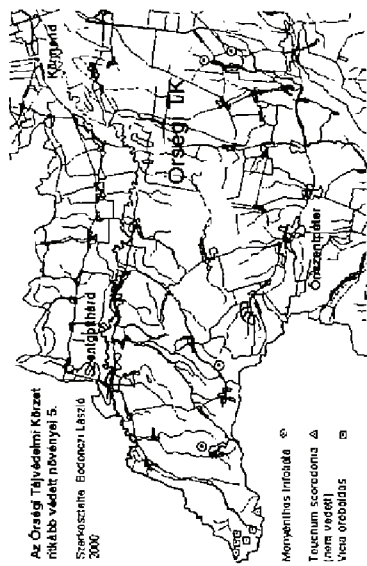
Az Országos Tájvédelmi Körzet ritkább védett növényei 2



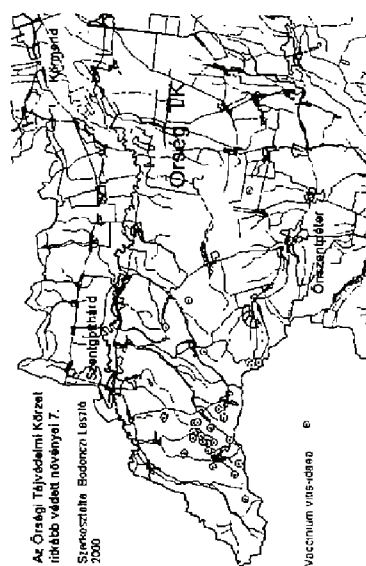
Az Országos Tájvédelmi Körzet ritkább védett növényei 3



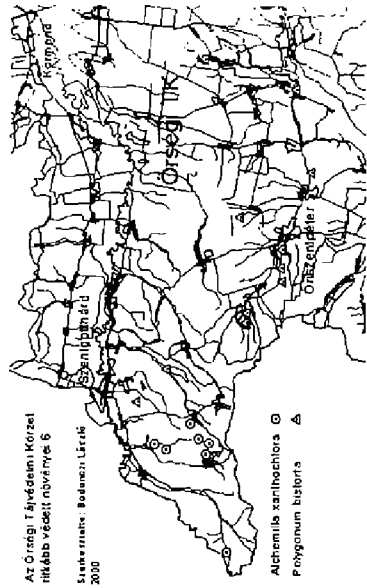
Az Országos Tájvédelmi Körzet ritkább védett növényei 4



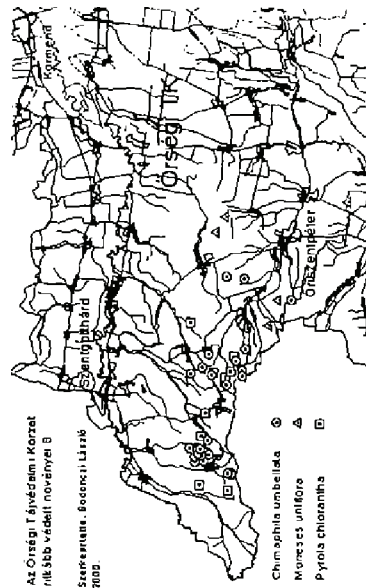
Az Orségi Tájvédelmi Körzet ritkább védett növényei 5



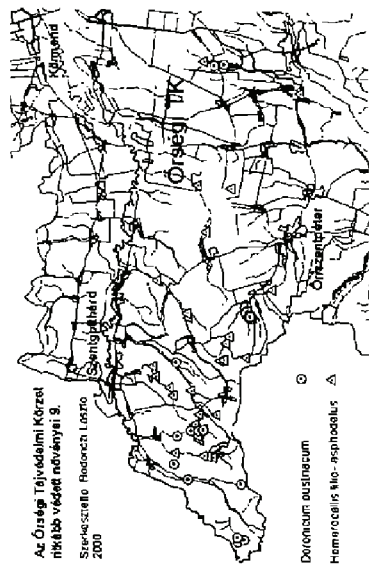
Az Orségi Tájvédelmi Körzet ritkább védett növényei 7



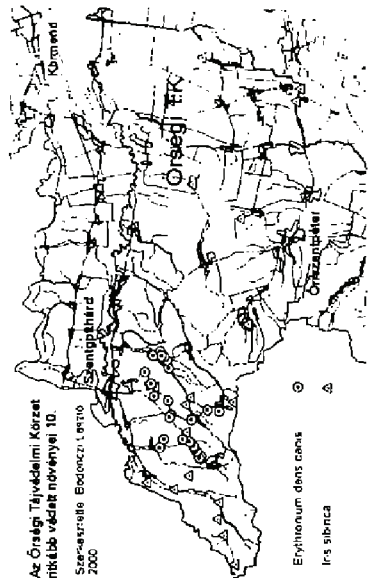
Az Orségi Tájvédelmi Körzet ritkább védett növényei 6



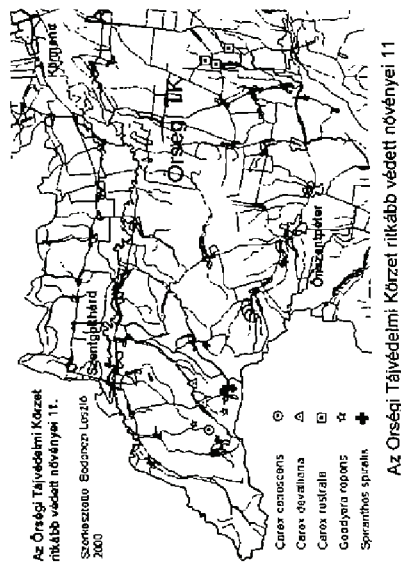
Az Orségi Tájvédelmi Körzet ritkább védett növényei 8



Az Országos Tájvédelmi Körzet ritkább védett növényei 9



Az Országos Tájvédelmi Körzet ritkább védett növényei 10



Az Országos Tájvédelmi Körzet ritkább védett növényei 11

- KOVÁCS J. A. (szerk.) (1998): A Rába-völgy természetvédelmi-ökológiai élőhelyvizsgálata. – Kutatási jelentés, Pro Natura Egyesület, 99 p.
- KOVÁCS J. A. (1999): Az Őrségi Tájvédelmi Körzet növényzetének sajátosságai, ökológiai- természetvédelmi problémái. – Vasi Szemle 53 (1): 111-142.
- KOVÁCS J. A., TAKÁCS B. (1993): Az Őrségi TK nyugati részének vegetációtérképezése. – Kutatási jelentés. BDTF-Szombathely 66 p.
- KOVÁCS J. A., TAKÁCS B. (1994): Az Őrségi TK keleti részének vegetációtérképezése. – Kutatási jelentés. BDTF-Szombathely, 127 p.
- KOVÁCS J. A., TAKÁCS B. (1997): Vas megye edényes flórájának kritikai vonatkozásai. – Kiteibelia 2: 220-225.
- KOVÁCS J. A., TAKÁCS B. (1998): Az alsószőlőki Rába-völgy botanikai értékei. – Kanitzia 6: 89-110.
- KOVÁCS M., PRISZTER SZ. (1957): Kiegészítések és adatok "A magyar növényvilág kézikönyvé"-hez. – Botanikai Közlemények 47: 87-93.
- LÁJER K. (1996): Vázlatok a *Carex hartmanii* CAJANDER magyarországi elterjedéséről, cönológiai viszonyairól. – Kiteibelia 2(1): 103-122.
- LÁJER K. (1998): Az *Aldrovanda vesiculosa* L. újabb előfordulása és egyéb adatok Magyarország flórájának ismeretéhez. – Kiteiblia 3(2): 263-274.
- MÁRTON J. (1893): Újabb adatok Vasvármegye flórájához. – Természettudományi Füzetek 16: 34-39.
- NAGY J., MOLNÁR M., SZERDAHELYI T., FIGECZKY G., SELÉNYI M. (1998): A *Dryopteris cristata* L. új magyarországi lelőhelye. – Kiteibelia 3(2): 219-221.
- ÓDOR P. (1994): A vendvidéki korpafűpopulációk cönológiai vizsgálata. – Kézirat, OTDK dolgozat, ELTE, Budapest, 41 pp.
- PAUER A. (1932): Vasvármegye természeti emlékei. – Martincum Könyvnyomda, Szombathely, 66 p.
- PÓCS T. (1958): Adatok a *Polygala nicaeensis* RISSO alakkörének ismeretéhez és magyarországi elterjedéséhez. – MTA Biol. Csop. Közl. 2: 235-247.
- PÓCS T., DOMOKOS-NAGY É., PÓCS-GELENCSÉR I., VIDA G. (1958): Vegetationstudien in Őrség – Akadémiai Kiadó, Budapest.
- PÓCS T., GELENCSÉR I., SZODFRIDT I., TALLÓS P., VIDA G. (1962): Szakonyfalu környékének vegetációtérképe. – Acta Acad. Paedagog. Agriensis 8: 449-478 (1 térképmelléklettel).
- SIMON T., VIDA G. (1966): Neue Angaben zur Verbreitung der *Dryopteris assimilis* S. WALKER in Europa. – Ann. Univ. Sci. Bp. Sect. Biol. 8: 275-284.
- SIMON T. (1992): A magyarországi edényes flóra határozója. – Tankönyvkiadó, Budapest, 892 p.
- SOÓ R. (1934): Vas megye szociológiai és florisztikai növényföldrajzához. – Vasi Szemle 1: 105-134.
- SOÓ R. (1955): Nordische Pflanzenarten in der pannonischen Flora und Vegetation. – Archivum Societatis Zoologicae-Botanicae Fennicae 'Vanamo' 9: suppl.: 337-350.
- SOÓ R., JÁVORKA S. (1951): A magyar növényvilág kézikönyve. – Akadémiai Kiadó, Budapest.
- SZODFRIDT I., TALLÓS P. (1965): Újabb adatok a Dunántúl flórájához. – Botanikai Közlemények 52: 23-28.
- SZURDOKI E. (1994): A vendvidéki tőzegmoha populációk florisztikai vizsgálata. – TDK-dolgozat. ELTE, Budapest.
- TERPÓ A. (1958): Magyarország vadkörtéi. Pyri Hungariae. – A Kertészeti és Szőlészeti Főiskola Évkönyve 22: 1-258.

- TIMÁR G. (1994): A Vendvidék védett és veszélyeztetett növényei. – Diplomadolgozat, EFE, Sopron.
- TIMÁR G. (1998): Régi-új faj hazánk flórájában: fenyérgamador (*Teucrium scorodonia* L.). – *Kitaibelia* 3(2): 209-211.
- TIMÁR G. (1999): Farkasboroszlán (*Daphne mezereum* L.). in: BARTHA D., BÓLÓNI J., KIRÁLY G. (szerk.): Magyarország ritka fa- és cserjefajai. – *Tilia* 7: 89-96.
- VAJDA L. (1937): Néhány adat Magyarország flórájának ismeretéhez. – *Botanikai Közlemények* 34: 230.
- WAISBECKER A. (1891): Kőszeg és környékének edényes növényei. (2. bővített és javított kiadás). – Kilián Biz., Kőszeg, 70 pp.
- ZSÓHAR GY. (1941): Őrség növényföldrajzi vázlata. – *Dunántúli Szemle* 8: 190-195, 277-282, 322-331, 392-401.



*Dianthus superbus* L., buglyosságfü

AZ ŐRSÉGI TÁJVÉDELMI KÖRZET ERDEINEK JELLEMZÉSE  
TÍMÁR GÁBOR<sup>1</sup> - ÓDOR PÉTER<sup>2</sup> - BODONCZI LÁSZLÓ<sup>3</sup>

<sup>1</sup> *Országos Erdészeti Szolgálat, 2600 - Vác, Rádi u. 4.*

<sup>2</sup> *ELTE, Természettudományi Kar, Növényrendszertani és Ökológiai Tanszék,  
1117 - Budapest, Pázmány P. sétány 1/C.*

<sup>3</sup> *Kakasmandikó Bt., 9941 - Óriszentpéter, Alsószer 28/A.*

**Abstract**

**Tímár G., Ódor P., Bodoncz L. (2002): The characteristics of forest vegetation of the Őrség Landscape Protected Area. - Kanitzia 10: 109-136.**

The present study gives an overview about the forest vegetation of the Őrség and Vendvidék region (West Hungary). It is shortly described the forest management and land use in the last millennia. The following features of various forest types are detailed: topography, soil conditions, stand structure, botanical composition (incl. herb and bryophyte layer), historical and dynamical remarks, advises for management and nature conservation etc. The characterized forest types are the following: typical pine forests, Calluna dominated pine forests, Betula-Calluna heathlands, pine and broad-leaved mixed forests, acidophytic beech forests, acidophytic oak-hornbeam forests, pine dominated swamp forests, mesophytic beech-oak-hornbeam mixed forests, mixed ravine like forests, spruce and broad-leaved mixed forests, alder swamp forests, willow swamp forests, shrub willow flood plain forests, willow-poplar flood plain forests, oak-ash-elm flood plain forests, alder flood plain forests, spruce plantations, pine plantations, other plantations.

The investigated region is extensively managed for centuries, the landscape is characterized by a fine-grained mosaic of woods, meadows, mires, flood plains and arable lands. At the lower spatial scale a good number of forest stands are also very heterogeneous (mixed forests with high compositional and age diversity) because of unregulated management of owners. Due to this landscape and forest stand-level heterogeneity the biological and conservation value of this region are very high. The most important task of the nature conservation and management is to maintain this heterogeneous stand structure and increase the proportion of some biologically important structural elements in the forests like: old trees, large logs and snags. In pine dominated stands the proportion of broad leaved trees is increasing. In most cases conservation and forest management should support this natural regeneration process.