

УДК 711.03

## ГРАДОСТРОИТЕЛЬСТВО ПОЛОЦКА В IX – XIII ВЕКА

канд. техн. наук, доц. Р.М. ПЛАТОНОВА, М.А. ПЛАТОНОВА  
(Полоцкий государственный университет)

*Рассмотрены социально-экономические и градостроительные особенности зарождения и становления первых городов на белорусской земле в IX – XIII века, в частности Полоцка – одного из древнейших городов Беларуси. В ходе изучения, анализа и обобщения литературных источников, результатов археологических раскопок, а также натурных обследований отдельных сохранившихся фрагментов исторической застройки Полоцка установлено, что процесс территориального укрупнения Полоцка того времени включает в себя два основных этапа. Первый этап относится к IX – началу XI века, когда укрепленный детинец с примыкающим к нему и занимающим значительную территорию позднейшего Нижнего замка поселением-посадом находится на левом берегу Полоты, занимая также небольшие площади правого берега; второй этап – к середине XI – XIII веку, когда детинец города переносится на Верхний замок, начинают активно разрастаться посады, возникают городские предместья (поселения-спутники), в пригородах строятся монастыри, складывается веерно-радиальная система на правом берегу Двины.*

**Введение.** Первые города на белорусской земле прошли длительный путь исторического развития. Уже в эпоху Киевской Руси и в период феодальной раздробленности крупными городами были: Полоцк, Пинск, Витебск, Туров и Минск. Градостроительство белорусских городов развивалось из древнерусского градостроительного искусства.

Поселения на белорусской земле качественно различались уже в первые века нашей эры. Городам предшествовали такие типы поселений, как «селища» и «городища» (в восточной части Беларуси известно более 800 городищ). Селища, в отличие от городищ, не имели искусственно созданных оборонительных сооружений. Оборонительные сооружения городищ состояли из земляных валов и рвов. Застройка городищ была более плотной по сравнению с застройкой селищ. Размеры городищ составляли не более 1,5 – 2,0 тыс. квадратных метров с жилищами и постройками для хранения продуктов земледелия и скотоводства. Население городищ по роду занятий не отличалось от населения селищ.

При создании той или иной структуры населенных мест учитывались два аспекта: наличие участков, защищенных природными условиями местности от неожиданного нападения противника (высокие берега рек, места впадения одной реки в другую, топкие болота) и строительство искусственных оборонительных сооружений с более плотной застройкой.

Город образовался позднее, с зарождением классов. В VI – VIII века начали развиваться торговля и ремесла. Происходило разложение первобытнообщинного строя, появление классового общества и зарождение государственности. Такие изменения привели к возникновению новых типов поселений – городов. Само понятие города родилось на основе слов: «городить», «огораживание», «гора». Население, не связанное с земледелием (ремесленники, купечество, бояре, князь, его родственники и дружина) расселились в городах.

Найденные при раскопках в городищах предметы свидетельствуют, что в деле создания оборонительных сооружений и в художественных ремеслах славянские племена достигли определенного совершенства. Эти достижения способствовали развитию зодчества в последующее время [1]. Следовательно, основой для развития белорусских городов служили городища. К ним относится и древний Полоцк.

Известный археолог М.Н. Тихомиров так рисует развитие города в VIII – X века: «Первоначально городок... был основан на месте городища, расположенного несколько в отдалении от Западной Двины... Позже, примерно в X веке, стало заселяться низменное Заполотье, или территория «старого города», играющего роль киевского «Подола» с его ремесленным населением. Это потребовало переноса городских укреплений ближе к Двине и вызвало появление Верхнего замка» [2, с. 16].

**Исследовательская часть.** Полоцк (летописный Полотеск, Полотьск, Полтеск, согласно скандинавским сагам Paltessjuborg) – один из самых древних городов восточных славян, название своё он получил от реки Полоты, впадающей в Западную Двину. Впервые упоминается в «Повести временных лет» в 862 году. В летописи Нестора сказано: «Рюрик, раздая мужем своим грады... овому (даде) Полотск» [3]. В иерархии русских городов Полоцк тогда занимал четвертое место после «стольного» Киева, Чернигова и Переяславля. Основателями Полоцка были славяне-кривичи с берегов озера Ильменя, племя многочисленное, предприимчивое и храброе. Известно, что племена кривичей расселились по верховьям Днепра, Западной Двины и Волги. Городище, расположенное в 800 м выше устья Полоты, занимало площадь около 0,5 га. План города приближался к треугольнику с основанием около 100 м и высотой 75 м. При археологических раскопках здесь найдены остатки укрепленного населенного пункта – «града» IX века.

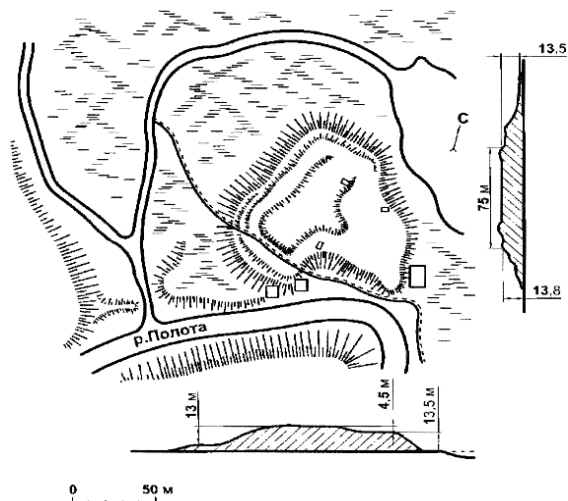



Рис. 1. План и разрез первоначального городища Полоцка IX века (по Ю.А. Егорову)

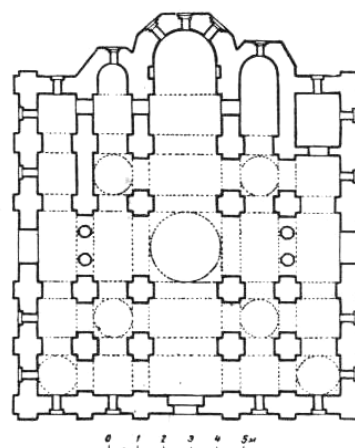
Планировка Полоцка IX – X веков оставалась практически неизменной и представляла собой веерно-радиальную схему с центром на древнем городище. Город в это время выглядел довольно компактно: был вытянут вдоль реки Полоты в направлении к Двине.

Со второй половине X по XI век возникли другие предградья. Образовался новый укрепленный центр города на возвышенности площадью 10 га на правом берегу Западной Двины. Позже эта часть стала называться Верхним замком. В XI веке Полоцк разрастается более чем в пять раз. На южной его стороне в середине XI века появляется такая архитектурная доминанта, как Софийский собор, построенный между 1044 и 1066 годами. В древности план собора приближался к квадрату. Главный вход был обращен на запад, а восточная сторона завершалась тремя гранеными апсидами. Восточная стена и апсиды – единственные из сохранившихся в настоящее время наземных частей древнего сооружения. Внутренне пространство собора членилось столбами на пять нефов. В Воскресенской летописи в записи под 1506 год говорится, что собор был о «семи версех», т.е. о семи главах.

Первоначальный внешний вид (а) и план Софийского собора (б) показаны на рисунке 2 [1, 5]. До нашего времени Софийский собор дошел в измененном виде.



а)



б)

Рис. 2. Софийский собор XII века:  
а – внешний вид (реконструкция Г. Лаврецкого); б – план (по Ю. Егорову)

В XI – XIII века, а также и в более позднее время Верхний замок являлся детинцем Полоцка [6].

В конце X – XI веков территории возле Полоцка заселялись, в результате образовался обширный посад. Он был разделен на три части: древнейшая – близ городища на берегу Полоты, Заполотский и Великий посад. На Великом посаде позднее был сооружен Нижний замок. Площадь Великого посада составляла 50 гектаров. За ним располагался старинный курганный могильник, в котором хоронили по языче-

скому обычаю жителей Полоцка. Необходимо отметить, что под Великим посадом в IX – XIII веках подразумевается вся территория старого города на левом берегу Полоты за границами укрепленных городских детинцев [4]. План средневекового Полоцка представлен на рисунке 3 [7].

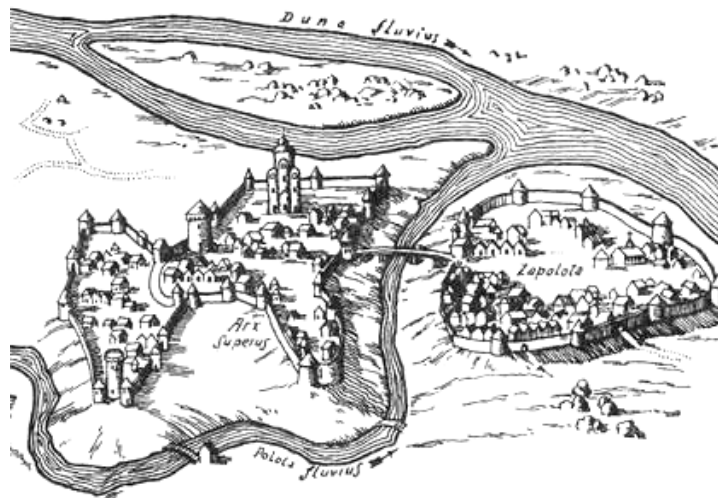


Рис. 3. План средневекового Полоцка (гравюра Я. Баптисты)

Верхний замок с трех сторон был защищен реками, а с четвертой – рвом. Он имел двое ворот: одни вели на Великий посад, другие – к мосту через Полоту в сторону Заполотья.

Археологические исследования Верхнего замка показали, что с восточной стороны его основу составляла песчано-глинистая насыпь с внутренней перекладкой конструкций в виде толстых бревен, уложенных рядами крест-накрест. Со стороны Западной Двины ее не было.

В детинце располагался центральный архитектурный ансамбль, где было сосредоточено 5 монументальных сооружений: Софийский собор, рядом с ним две постройки, несколько дальше большая княжеская церковь и терем. На Великом посаде вблизи детинца были еще две кирпичные церкви. На небольшом пространстве располагалось 7 зданий, что придавало городу внушительный вид. В 2,5 километрах к северо-востоку от детинца возвышались две постройки Спасского монастыря. На левом берегу Западной Двины, в Бельчицах, было сооружено 4 храма. Таким образом, ансамбль монументальных сооружений растянулся более чем на 2 километра вдоль Полоты, на такое же расстояние – по берегам Западной Двины.

Помимо рассмотренных посадов нельзя не сказать и о посаде в Заполотье. Посад возник в конце X – начале XI века. Вначале это было сельское поселение-пригород. Раскопки, проведенные на территории Заполотского посада, показали, что более законченной планировка Заполотья становится в XII – XIII века [4, 8]. Реконструкция территории древнего Полоцка (по Г.В. Штыхову) представлена на рисунке 4.

Найдены остатки наземных жилищ размерами  $6 \times 2,8$  м в виде каркасно-столбчатых конструкций. К ним примыкали небольшие хозяйственные постройки. В этот период посад был плотно населен. Его территориальное развитие было обусловлено особенностями рельефа местности, где главными были реки Двина и Полота. Посад начал развиваться от устья Полоты, вдоль великой реки Двины, практически не имея каких-либо природных границ для перспективы роста. Такие границы возникли позже в связи со строительством оборонительных укреплений, которые резко обозначили границу города с севера и востока. С конца XIII века Заполотский посад остановился в своем территориальном росте, размеры его территорий остались практически неизменными до сегодняшнего дня. Это связано с плотной застройкой большей части посада.

С середины XI по XIII век происходит территориальное разрастание Полоцка, в его пригородах строятся монастыри. Одним из главных архитектурных памятников того периода является всемирно известный Спасский собор Евфросиньевского монастыря. Церковь издревле называлась Спасо-Преображенской. Построен Спасский собор в середине XII века выдающимся полоцким зодчим Иоанном. Большой опыт его артели строителей и хорошая организация работ позволили соорудить его в течение 30 недель. Храм размером  $8 \times 12$  м значительно вытянут в длину, насчитывает шесть опорных столбов, имеет лопатки с полуколоннами. У него одна выступающая апсида. Два других малых боковых алтаря снаружи не видны. Важной чертой Спасского храма является то, что здесь появился первый образец кокошников на гранях постамента в основании барабана. Закомары и кокошники имели килевидное завершение. Над углами постамента мастер Иоанн поместил еще один декоративный элемент – диагональные кокошники килевидной формы. Весь объем храма в его первоначальном виде членился на три части разной высоты, высокое центральное помещение, с востока – апсида, с запада – притвор. В композиции

Западного фасада был использован принцип непрерывного последовательного нарастания масс. Здание завершалось световым барабаном с вытянутыми окнами и шлемовидным куполом, представляло собой законченную ступенчатую композицию. В западной стене устроен лестничный ход на хоры, по сторонам которых располагались кельи [9].

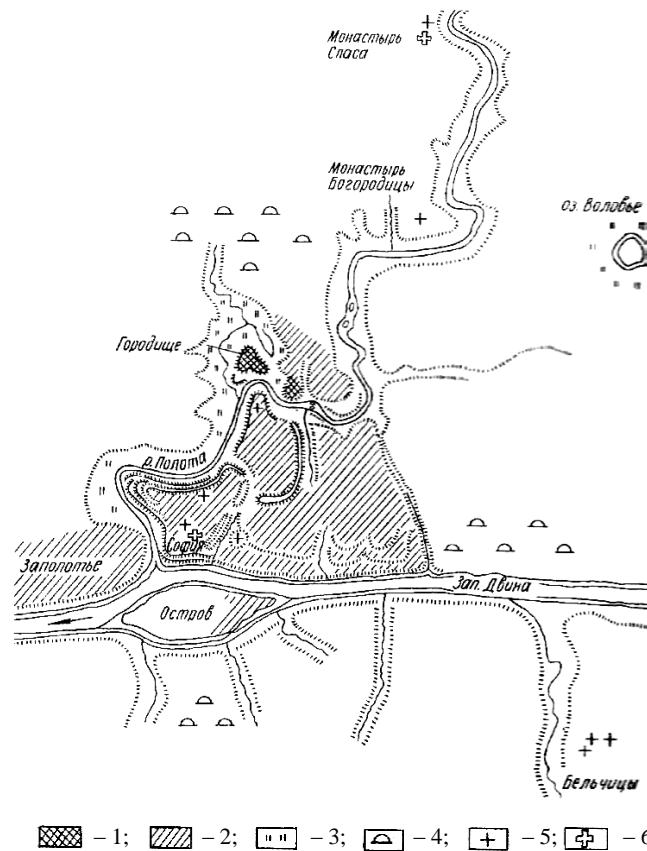


Рис. 4. Реконструкция территории древнего Полоцка XI – XIII веков (по Г.В. Штыкову):  
 1 – древнейшие поселения IX – начала X века; 2 – город в XI – XIII века;  
 3 – луг; 4 – предполагаемое местоположение курганных могильников;  
 5 – местонахождение фундаментов церквей или завалов древних строительных материалов;  
 6 – существующие церкви XI – XII веков

Современный вид Спасо-Преображенского храма Евфросиньевского монастыря XII века и его план (по Ю. Егорову) показаны на рисунке 5.



Рис. 5. Спасо-Преображенский храм Евфросиньевского монастыря XII века:  
 а – современный вид; б – план (по Ю. Егорову)

Необходимо отметить, что Полоцк находился на древнейшем торговом пути из Прибалтики к Черному морю. Он был связан почти непрерывным водным путем с Киевом. Важное значение имел водный путь на восток от Полоцка – к Витебску, и далее – к Смоленску, вглубь русских земель. Ранний рост и процветание города были тесно связаны с его выгодным географическим положением. Полоцк стоял там, где к Западной Двине близко подступало верховье Березины. Путь от Полоцка на юг шёл «Западною Двиною, Уллою и Эссою, из которой переправлялись волоком в озеро Плавье, дающее начало реке Сергуту, притоку Березины». Непосредственная связь Полоцка с бассейном Березины и Днепром объясняет раннее знакомство скандинавов с Полоцком, упоминаемым в сагах. Путь по Западной Двине до Полоцка и оттуда по Березине и Днепру до Чёрного моря, возможно, был вариантом знаменитого пути «из Варяг в Греки».

Сравнительно высокое экономическое развитие Полоцка в XI – XII века способствовало превращению его в центр самостоятельного княжества. Обособление Полоцкой земли произошло вследствие феодальной раздробленности Древнерусского государства, причины которой коренились в развитии феодальных отношений. В начале XIII века Полоцкое княжество ведет борьбу с рыцарями Ливонского ордена, которые смогли захватить ряд городов по течению Западной Двины. Около 1265 года Полоцк вошёл в состав Великого княжества Литовского, где пользовался широкими правами автономии и до начала XV века имел собственных князей.

**Заключение.** Территориальное расширение Полоцка в IX – XIII века осуществлялось в два этапа:

- *первый этап* – IX – начало XI века. Укрепленный детинец находился на левом берегу Полоты, к нему примыкало поселение-посад, которое занимало значительную территорию позднейшего Нижнего Замка, а после и часть Верхнего замка, небольшие площади правого берега Полоты в непосредственной близости от детинца;

- *второй этап* – середина XI – XIII век. Детинец города переносится на Верхний замок. Активно начинают разрастаться посады, возникают городские предместья (поселения-спутники), в пригородах строятся монастыри, складывается костяк веерно-радиальной системы на правом берегу Двины.

#### ЛИТЕРАТУРА

1. Егоров, Ю.А. Градостроительство Белоруссии / Ю.А. Егоров. – М.: Гос. изд-во по стр-ву и архит., 1954. – 282 с.
2. Тихомиров, М.Н. Древнерусские города / М.Н. Тихомиров. – М.: Гос. изд-во по стр-ву и архит., 1946.
3. Путеводитель по городу Полоцку 1910 года: К торжеству перенесения мощей преподобной Евфросинии, княжны Полоцкой, из г. Киева в г. Полоцк / сост., примеч. и вступ. ст. Л.Ф. Данько, А.И. Судник. – Полоцк, 2006. – 48 с. – (Наследие Полоцкой земли; Вып. 4).
4. Тарасов, С.В. Полоцк IX – XVII вв.: История и топография / С.В. Тарасов. – Минск: Белорус. наука, 1998. – 183 с.
5. Мельников, А. Серия «Наши духовные ценности»: в 12 вып. / А. Мельников. – Минск: Изд-во «Четыре четверти», 1997. – Сер. 3: Преподобная Евфросиния Полоцкая. – 112 с.
6. Крупнейшие древнерусские города [Электронный ресурс]. – Режим доступа: <http://www.gumer.info>.
7. Ткачев, М.А. Замки Беларуси / М.А. Ткачев. – 2-е изд. – Минск: Беларусь, 2005. – 110 с.
8. Штыхов, Г.В. Древний Полоцк: IX – XIII вв. / Г.В. Штыхов. – Минск: Наука и техника, 1975. – 136 с.
9. Полоцк. Исторический очерк [Электронный ресурс]. – Режим доступа: <http://polotsk.nm.ru/p.htm>.

Поступила 27.11.2009