



**ESTUDIO DE CASO DE ASENTAMIENTOS INDIGENAS EN PERIFERIAS  
URBANAS, DEL MUNICIPIO DE URIBIA Y MANAURE- LA GUAJIRA**

Jorge Armando Ríos Sierra

Universidad del Norte  
Escuela de Posgrado  
Maestría en urbanismo y desarrollo territorial  
Barranquilla, 2019

**ESTUDIO DE CASO DE ASENTAMIENTOS INDIGENAS EN PERIFERIAS  
URBANAS, DEL MUNICIPIO DE URIBIA Y MANAURE- LA GUAJIRA**

**Jorge Armando Ríos Sierra**

Tesis para optar el título de Magister en Urbanismo y Desarrollo Territorial

Asesor: Walberto Badillo

Universidad del Norte.

Escuela de Posgrado.

Maestría en urbanismo y desarrollo territorial.

Barranquilla, 2019.

## **Dedicatoria**

Dedico este logro a mis hijos, a mis padres y principalmente a Dios por ser mi pilar a lo largo de este recorrido académico.

## **Agradecimientos**

*Por medio del presente agradecerle a la Universidad del Norte por abrirme nuevamente las puertas a una experiencia académica que deja muchas enseñanzas en mí, a los profesores Walberto Badillo y Alexander Niño por sus consejos y guías a lo largo de la carrera de Maestría.*

## Tabla de contenido

Dedicatoria.....	3
Agradecimientos .....	4
Tabla de contenido .....	5
Resumen.....	14
Introducción .....	15
Metodología.....	29
Capítulo 1. Marcos de Referencia .....	34
Los Asentamientos Wayuu.....	35
Marco Contextual.....	50
Asentamiento Indígenas.....	50
Procesos de Apropiación en periferias urbanas .....	53
Capítulo 2. Fuentes de Información.....	58
- <i>Imágenes satelitales</i> .....	58
- <i>Aplicación de Instrumentos de Recolección de Datos</i> .....	63
- <i>La entrevista</i> .....	63
- <i>Observación</i> .....	68
- <i>Temas de composición de Clark y Pause</i> .....	70
Municipio de Uribí .....	71
- <i>Iluminación Natural</i> :.....	71
- <i>Estructura</i> :.....	72
- <i>Masa</i> : .....	72
- <i>Relación entre la planta, la sección o el alzado</i> :.....	73
- <i>Relación entre la circulación y el espacio -uso</i> :.....	74

-	<i>Relación entre la unidad y el conjunto:</i> .....	74
-	<i>Relación entre lo repetitivo y lo singular:</i> .....	75
-	<i>Simetría y equilibrio:</i> .....	76
-	<i>Geometría:</i> .....	76
-	<i>Jerarquía:</i> .....	77
<b>Municipio de Manaure</b> .....		78
-	<i>Iluminación natural:</i> .....	78
-	<i>Estructura:</i> .....	78
-	<i>Masa:</i> .....	79
-	<i>Relación entre la planta, la sección o el alzado:</i> .....	80
-	<i>Relación entre la circulación y el espacio -uso:</i> .....	80
-	<i>Relación entre la unidad y el conjunto:</i> .....	81
-	<i>Relación entre lo repetitivo y lo singular:</i> .....	82
-	<i>Simetría y equilibrio:</i> .....	82
-	<i>Geometría:</i> .....	83
<b>Capítulo 3. Diagnostico</b> .....		84
<b>Municipio de Uribí</b> .....		84
-	<i>Anillo área fundacional</i> .....	88
-	<i>Anillo área de transición</i> .....	90
-	<i>Anillo de implantación de vivienda wayuu de Uribí</i> .....	93
<b>Municipio de Manaure</b> .....		98
-	<i>Anillo área fundacional</i> .....	102
-	<i>Anillo área de transición</i> .....	103
-	<i>Anillo área con morfología urbana difusa (vivienda wayuu)</i> .....	104

<b>Hallazgos .....</b>	<b>106</b>
<b>Capítulo 4. Propuesta .....</b>	<b>114</b>
<b>Conclusiones .....</b>	<b>121</b>
<b>Referencias.....</b>	<b>127</b>

## Lista De Gráficos

Grafico 1. Porcentaje Motivos De Desplazamiento .....	64
Grafico 2. Porcentaje Años De Desplazamiento.....	65
Grafico 3. Porcentaje Tenencia Del Predio .....	66
Grafico 4. Porcentaje Frecuencia De Visita A La Comunidad.....	67
Grafico 5. Porcentaje Motivo De Visita A La Comunidad.....	67



## Lista de ilustraciones

Ilustración 19. Imagen Satelital De Año 2009, Morfología Urbana Manzanas Ubicadas En El Anillo De Implantación De Vivienda Wayuu De Municipio de Manaure .....	104
Ilustración 20. Ejes Viales Municipio de Manaure .....	110

## Lista de Fotografías

Fotografía 1. Materiales Y Ambiente .....	36
Fotografía 2. Enramada .....	36
Fotografía 3. Cocina.....	37
Fotografía 4. Corral.....	37
Fotografía 5. Entrevista Habitante De Anillo De Vivienda Wayuu - Municipio De Uribia.....	63
Fotografía 6. Entrevista Habitante De Anillo De Transición - Municipio De Uribia	63
Fotografía 7. Modelo De Ocupación En Anillo Implantación De Vivienda Wayuu del Municipio de Uribia .....	68
Fotografía 8. Modelo De Ocupación En Anillo Centro Histórico del Municipio de Uribia.....	69
Fotografía 9. Modelo De Ocupación En Anillo De Transición Municipio de Uribia	69
Fotografía 10. Modelo De Ocupación En Anillo Implantación De Vivienda Wayuu del Municipio de Manaure .....	69
Fotografía 11. Modelo De Ocupación En Anillo De Transición del Municipio de Manaure .....	70
Fotografía 12. Modelo De Ocupación En Anillo Centro Histórico del Municipio de Manaure .....	70
Fotografía 13. Vista Aérea Sector Centro Histórico.....	88
Fotografía 14. Perfil Vial En El Centro Histórico Del Municipio del Uribí.....	90
Fotografía 15. Vista Aérea Del Sector .....	91

Fotografía 16. Perfil Vial Anillo Área De Transición- del Municipio de Uribia. ....	92
Fotografía 17. Vista Aérea Del Sector.....	93
Fotografía 18. Vista Aérea Sección De Manzana Con Vivienda Wayuu.....	94
Fotografía 19. Vista Aérea Sección De Manzana Con Vías, Modelo Vivienda Wayuu en el Municipio de Uribia .....	96
Fotografía 20. Perfil Vial Sector Vivienda Wayuu .....	96
Fotografía 21. Vista Aérea Casco Urbano Del Municipio De Manaure .....	98
Fotografía 31. Espacio Público Municipio De Uribia .....	108
Fotografía 33. Medios De Transporte Ciclotaxi .....	112
Fotografía 34. Arborización Y Espacio Público Manaure.....	113

## **Lista de Imágenes Satelitales**

Imagen Satelital 1. Casco Urbano Municipio De Manaure. Fuente Google Earth .	25
Imagen Satelital 2. Casco Urbano Municipio De Uribía. Fuente Google Earth .....	26
Imagen Satelital 3. Extensión Del Perímetro Urbano Municipio De Uribia, Año 2005- 2009, Fuente: Google Earth .....	87
Imagen Satelital 4. Identifican De Tipologías De Morfología Urbana, Municipio De Uribia, Fuente: Google Earth .....	88

## Lista De Tablas

Tabla 1. Porcentaje De Desplazamiento .....	64
Tabla 2. Imágenes Para Análisis De Clark Y Pause Municipio De Uribia .....	71
Tabla 3. Imágenes Para Análisis De Clark Y Pause Municipio De Manaure .....	78

## Lista de Planos

Plano 1. Trama Urbana Municipio De Uribia .....	86
Plano 2. Levantamiento, Medidas Manzanas Y Lotes Ubicadas En El Centro Histórico De Uribía. ....	89
Plano 3. Perfil Vial En El Centro Histórico De Uribía .....	90
Plano 4. Levantamiento, Medidas Manzanas Y Lotes Ubicadas En Ubicadas En El Anillo De Transición De Uribía.....	92
Plano 5. Perfil Vial Anillo Área De Transición- Uribia.....	93
Plano 6. Levantamiento, Medidas Manzanas Y Lotes Ubicados En Anillo De Implantación De Vivienda Wayuu De Uribía.. ....	95
Plano 7. Análisis Perfil Vial Anillo Vivienda Wayuu- Uribia .....	97
Plano 8. Trama Urbana Municipio De Manaure.....	99
Plano 9. Levantamiento, Medidas Manzanas Y Lotes Ubicadas En El Centro Histórico De Manaure .....	102
Plano 10. Levantamiento, Medidas Manzanas Y Lotes Ubicadas En Ubicadas En El Anillo De Transición De Manaure .....	103
Plano 11. Levantamiento, Medidas Manzanas Y Lotes Ubicados En Anillo De Implantación De Vivienda Wayuu De Manare.....	105
Plano 12. Infraestructura Vial Existente Municipio De Manaure .....	112

## Resumen

Dado que el hombre aporta sus costumbres, y el sitio aporta los recursos; se presentará en este trabajo de investigación un análisis sobre los factores que han incidido en el desarrollo urbano de la cultura indígena wayuu, partiendo de la carencia manifiesta de recursos, equipamientos y servicios en los territorios indígenas aparentemente consolidados; y haciendo énfasis en el principal punto de inflexión centrado en la vivienda, la cual está basada culturalmente sobre lo cosmogónico de la comunidad ancestral como único modelo de solución habitacional, teniendo en cuenta para su configuración espacial: las costumbres, creencias y visión integrada del individuo con su contexto.

El propósito de este estudio descriptivo es mostrar la dimensión del fenómeno de urbanismo difuso, el **patrón de ocupación de territorios indígenas** a través de las tramas urbanas de los municipios objeto de estudio (Manaure y Uribia), escogidos por el gran porcentaje de migración de sus habitantes indígenas a los cascos urbanos más próximos.

Este análisis evidencia la importancia de la integración de las comunidades desde la cercanía a un casco urbano, el acceso a la educación y a servicios públicos como es el agua para lograr mejorar su calidad de vida, impactando singularmente la morfología urbana de los núcleos urbanos estudiados.

**Palabras Claves:** procesos de apropiación, migración indígena, vivienda indígena wayuu, asentamientos populares, periferias urbanas.

## Introducción

La investigación que tiene por título ***Estudio de Caso de Asentamientos Indígenas en Periferias Urbanas, del municipio de Uribía y Manaure - La Guajira***; se llevó a cabo, a través del análisis de las dinámicas de ocupación del suelo, producto de la migración de población indígena a las periferias de las cabeceras municipales, dicha población se encontraba asentada inicialmente en territorios rurales del departamento de la Guajira, por lo cual han venido imprimiendo en el suelo urbano características particulares tales como la tipología de distribución espacial del territorio según las costumbres y tradiciones de la cultura wayuu.

A nivel nacional la etnia indígena wayuu es calificada como el grupo étnico con mayor número de integrantes; se caracteriza por vivir en suelo rural, congregado en comunidades (constituidas por un grupo de aproximadamente 10 viviendas, pertenecientes a la misma familia) a lo que le denominan ***rancherías***. Se encuentran asentados principalmente en suelo definido como el Resguardo de Alta y Media Guajira, es decir que cada comunidad posee un territorio ancestral el cual es considerado legalmente como resguardo indígena; este cuenta con delimitaciones territoriales internas imaginarias, en él no existe delimitación física del territorio pues al ser resguardo, la propiedad del suelo es colectiva y son los residentes de las comunidades quienes a través de la tradición oral manifiestan a menores el lugar que escogen como hogar. Este resguardo está legalmente constituido mediante la resolución 015 del 1984 y 028 del 1994, emplazado territorialmente en la zona alta del desierto de la Guajira donde se encuentra el

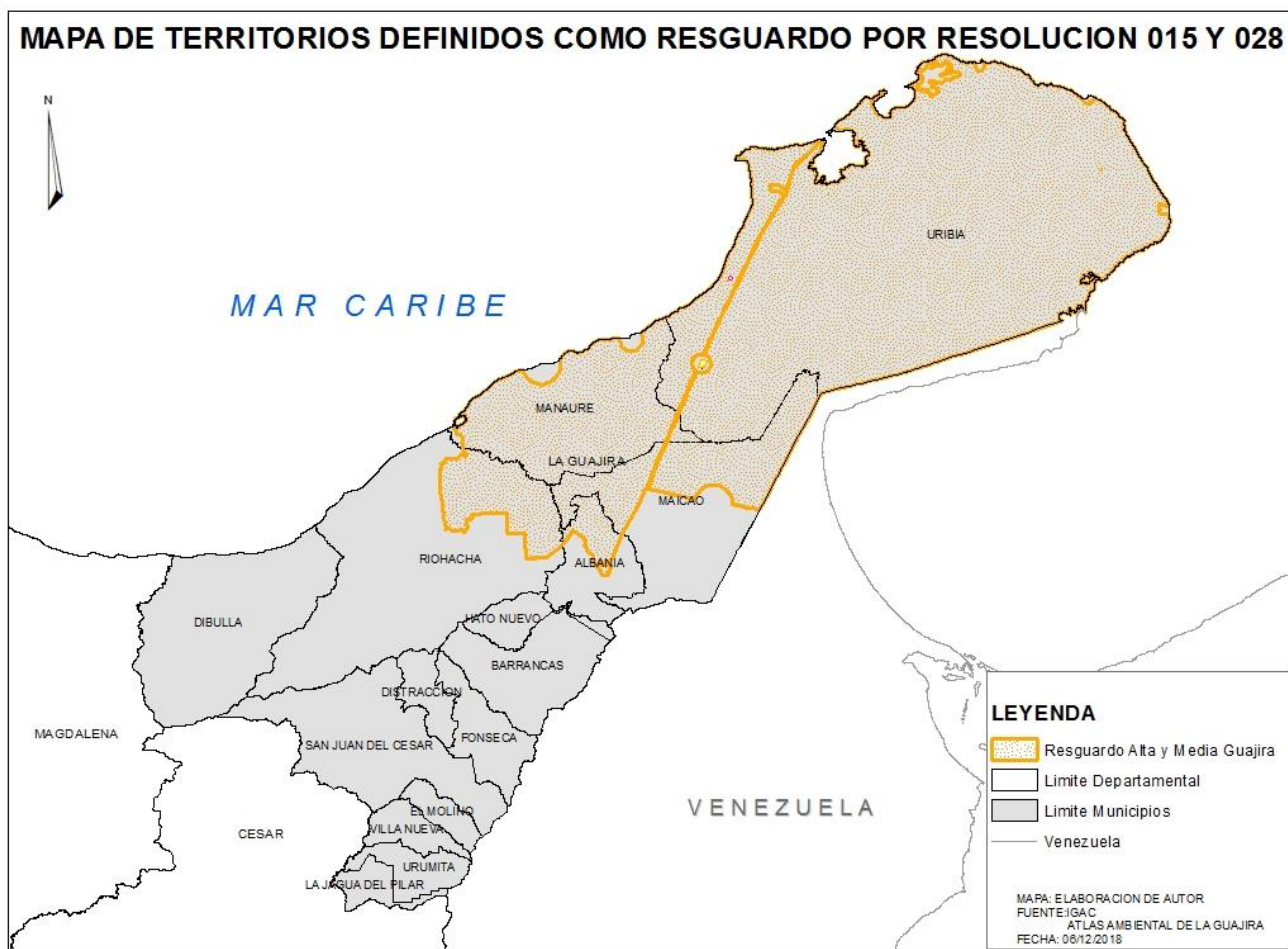
municipio de Uribía y la zona media de los municipios de Riohacha, Maicao y Manaure, constituido en un 90% por territorio rural.

### **El problema**

La zona rural del departamento de La Guajira se ha visto afectada por las largas temporadas de verano consecuencia de los efectos del cambio climático, dentro de estas temporadas de verano, los indígenas han perdido gran parte de las crías de ganado ovino por la falta de abastecimiento de agua y alimentos, siendo estos parte de las fuentes de ingreso y alimentación de esta población, se ha incrementado las enfermedades en los adultos y el número de niños fallecidos por desnutrición. El fenómeno de desplazamiento de población indígena de áreas rurales hacia las áreas urbanas se produce en múltiples regiones del mundo; por factores con un común denominador, los cuales convergen en aspectos que afectan las condiciones de vida al interior de las comunidades, como son el acceso a servicios públicos, seguridad alimentaria, atención en salud y cobertura educativa entre los más destacados.

El casco urbano de los municipios de Uribía y Manaure se encuentran delimitados por territorios indígenas considerados resguardos, es decir, en suelo cuya propiedad es colectiva y perteneciente en este caso a la población wayuu, por lo cual inhabilita a entes gubernamentales a ejercer cualquier acción territorial sin previa concertación con dicha comunidad. Para estos dos casos de estudio, las resoluciones 015 y 028 establece la delimitación del resguardo denominado de la Alta y Media Guajira.



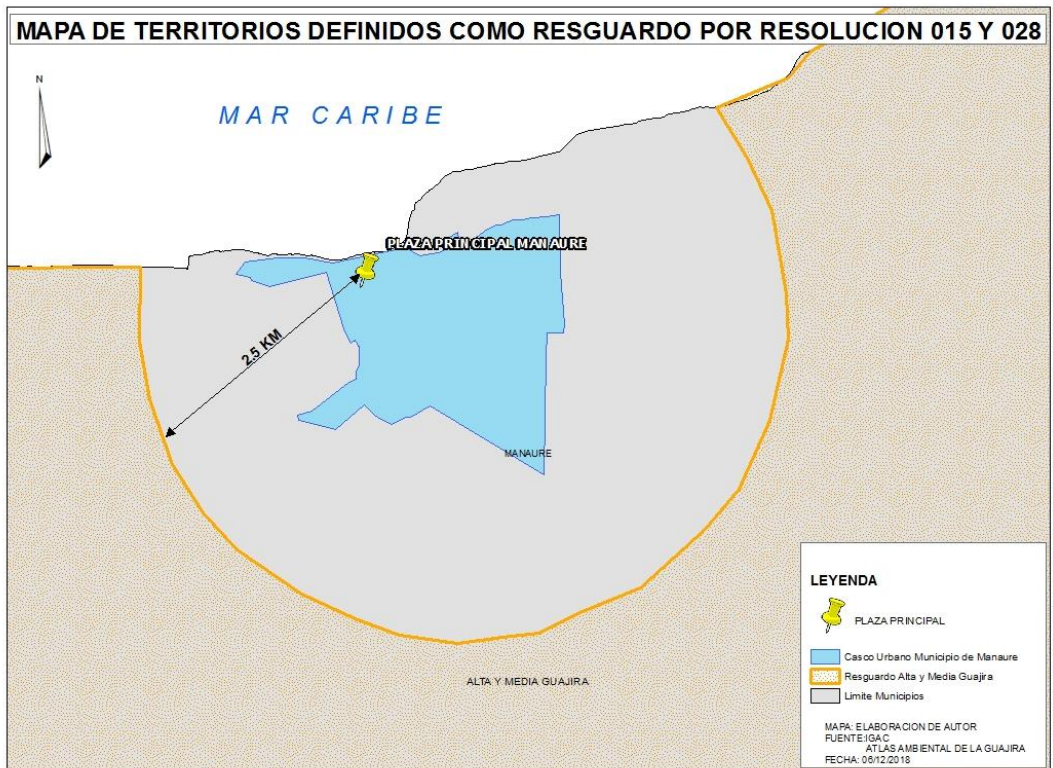


*Mapa 1. Territorios definidos como resguardo por la Resolución 015 y 028*

El principal criterio para configurar sus áreas urbanas, es que el municipio de Uribia cuenta con un radio 2.5 kilómetros de área no resguardada y el municipio de Manaure cuenta con 3 kilómetros, partiendo de los centros de las plazas principales de cada de sus núcleos urbanos.



Mapa 2. Territorios definidos como resguardo por la Resolución 015 y 028 Municipio de Uribia



Mapa 3. Territorios definidos como resguardo por la Resolución 015 y 028 Municipio de Manaure

La dinámica de ocupación del suelo habitado por población wayuu está abarcando parte del territorio disponible para posible expansión de los cascos urbanos de estos municipios, con un índice de ocupación bajo y sin ningún tipo de planificación.

Esta condicionante de carácter social y territorial limita en gran medida al desarrollo urbano de este territorio debido a que en la actualidad las administraciones no cuentan con lotes para la elaboración de proyectos para vivienda y dotaciones urbanas, debiendo ser comprados a terceros autorizados en consultas previas con las autoridades indígenas, ya que el suelo en su mayoría se cataloga como ***Territorio indígena No Resguardado***.

Por lo tanto, según sea en cada caso, se podrían aplicar la normativa legal vigente en Colombia o simplemente cumplir con las tradiciones que rigen ancestralmente los usos y costumbres de la población wayuu.

### **Justificación**

En las zonas urbanas a las que sistemáticamente las comunidades indígenas suelen migrar, se genera procesos de simbiosis cultural, que provoca en muchos casos la transformación de los valores tradicionales y “modus vivendi” al interior de sus grupos sociales.

Las comunidades regularmente muestran una fuerte unidad étnica y rasgos característicos muy arraigados, emblemáticos de su cultura originaria; mantienen el uso de su idioma y también mantienen la cosmovisión desde la perspectiva de sus tradiciones, costumbres y normas de vida particulares.

Tal es el caso de las cabeceras urbanas de los municipios de Uribía y Manaure, los cuales cuentan con una considerable población indígena dentro del territorio, conformando una morfología urbana que en el caso del Municipio de Manaure, rompe con la traza reticular implantada por los españoles en la época de la colonización, basado en el reconocido modelo “castellano”: una cuadrícula formada por manzanas homogéneas –ocasionalmente rectangulares– una de las cuales no era construida y servía de plaza mayor, alrededor del cual se agrupaban la catedral o la iglesia principal, el ayuntamiento y la gobernación o el palacio virreinal, según la importancia de la ciudad; plazoletas menores eran dejadas frente a las iglesias de menor jerarquía que servían como atrios abiertos; la plaza debía estar rodeada por portales así como las calles principales que eran las que partían de los cuatro ángulos de plaza (Hardoy, 1974).

Particularmente el casco urbano de Uribía difiere de esta estructura pues aunque cuenta con elementos similares a los mencionados anteriormente, posee una plaza circundante de la cual se desprenden las vías o ejes que definen esta cabecera.

La resistencia cultural que han demostrado los indígenas Wayuu a lo largo de los años motiva a generar un aporte para preservar la cultura desde uno de sus puntos más importantes en la calidad de vida como es la vivienda, y su cosmovisión de este espacio habitable, el mismo que a gran escala se convierte en un conjunto impregnado de usos y costumbres ancestrales, por lo cual es necesario aclarar el modo en que se estructuran sus asentamientos, buscando evidenciar la relación de complementariedad y unidad (rural – urbana) entre la ranchería (rural) y la casa de habitación (centro urbano), que permitirá dar a conocer y exaltar a la vivienda wayuu

como método de conservación de la cultura asimilable a un tipo de urbanización occidental dispersa.

### **Pregunta de Investigación**

Entre los múltiples interrogantes planteados durante el desarrollo de la investigación se enuncian los más relevantes: ¿Cómo están conformados morfológicamente los asentamientos indígenas ubicados en las periferias urbanas del municipio de Uribía y el municipio de Manaure - La Guajira?

¿Cuáles son los factores que llevan a la población indígena ancestralmente rural a desplazarse a las periferias de los cascos urbanos de los municipios de Uribía y Manaure? pretendiendo de esta manera entender el fenómeno de desplazamiento registrado en los municipios objeto de estudio, además de establecer cómo impacta la estructura y morfología del territorio.

¿Cuáles son las características de los modelos de ocupación del suelo en el casco urbano de los municipios de Uribía y Manaure? desde aspectos medibles como la morfología urbana, índice de ocupación, trama vial, o perfiles urbanos; para detectar en que porcentaje la población indígena albergada en estas zonas, experimentan procesos de transculturización y contextualización en el modo que estructuran sus asentamientos a pesar de las determinantes normativas occidentales.

## **Hipótesis**

- Se produce una transformación o transculturización del modelo de vivienda rural y ancestral wayuu (ranchería); para convertirse en una tipología urbana habitacional, dentro del ordenamiento occidental normalizado.
- La ocupación extensiva del suelo es producto del asentamiento que genera un nuevo modelo híbrido de urbanización implantado por la población wayuu.

## **Objetivo General**

Analizar las dinámicas de ocupación, transculturización y contextualización territorial de la población indígena wayuu a través del estudio de casos sobre las cabeceras urbanas de los municipios de Uribía y Manaure - La Guajira, con el propósito de construir un diagnóstico de la situación actual del territorio en mención que determine; o no, la integración espontánea de sus habitantes a merced de modelos de ocupación no planificados, fenómeno que afecta a algunas ciudades en América Latina y Colombia que poseen un alto porcentaje poblacional de etnia indígena.

## **Objetivos Específicos**

Luego de acotar y pautar la problemática en cuestión, la investigación plantea los siguientes objetivos específicos, los cuales orientan cada paso del proceso para alcanzar las metas tendientes a cumplir el ambicioso objetivo general.

**Analizar morfológica y funcionalmente la situación común de los asentamientos indígenas en las periferias urbanas,** a partir de referencias bibliográficas, que fundamenten el marco de referencia del ejercicio investigativo;

construyendo a su vez un robusto estado del arte respecto al ámbito latinoamericano y colombiano, con énfasis en fenómenos de relevancia manifiesta como el desplazamiento.

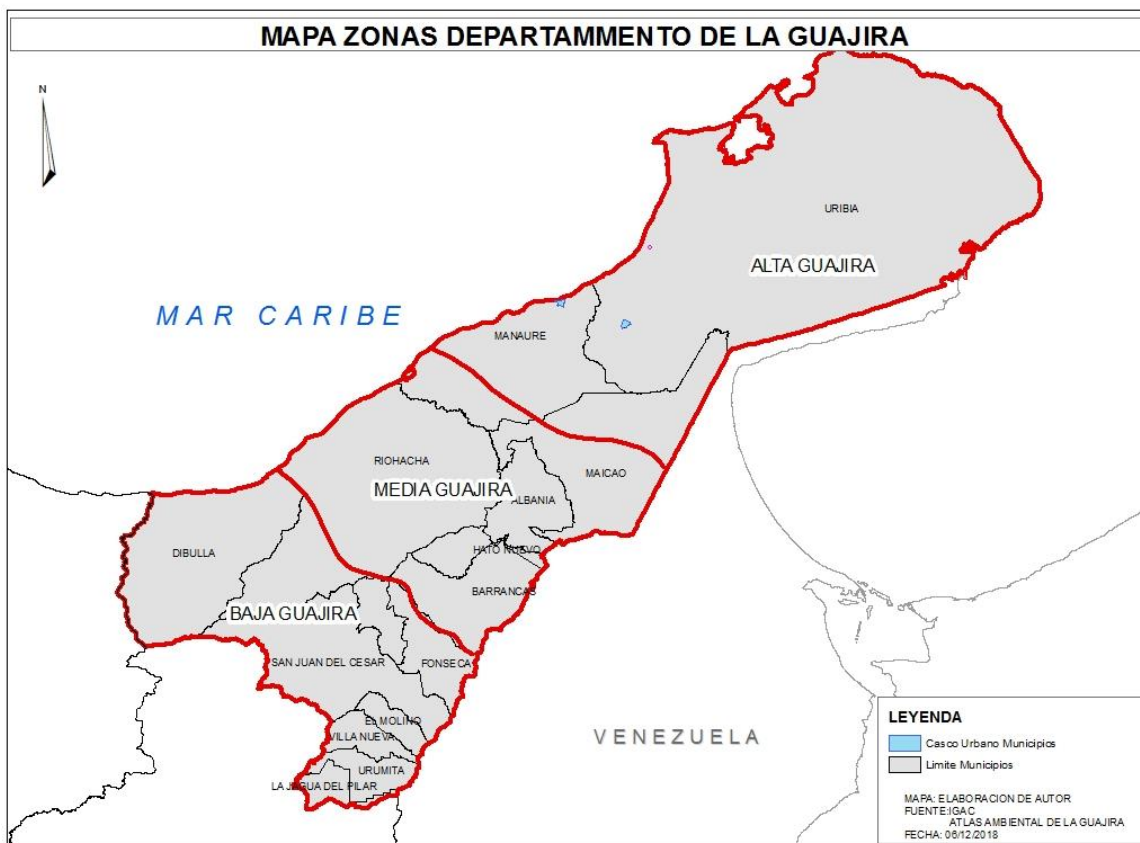
**Mostrar la dimensión del fenómeno de urbanismo difuso, el patrón de ocupación de territorios indígenas** a través de las tramas urbanas de los municipios objeto de estudio (Manaure y Uribia), Por medio de imágenes satelitales extraídas de Google Earth del casco urbano del municipio de Uribía y Manaure; revisión bibliográfica relacionada con el tema de investigación; así como información obtenida en trabajo de campo, mediante entrevistas semiestructuradas realizadas a la población asentada en el área demarcada y procesos de observación directa en el territorio para el contraste y validación.

Todo lo anterior para **Determinar las dinámicas de ocupación del suelo implantadas por la población indígenas en las periferias urbanas** de los municipios de Uribía y Manaure - La Guajira, a través del presente informe de resultados y diagnóstico.

El objetivo final de esta investigación es **proponer de manera concluyente una alternativa de ocupación** del suelo en el ámbito delimitado, que integre y articule las características de la cosmovisión del hábitat ancestral wayuu, preeminentemente rural; contextualizado a las necesidades y determinantes normativas de aprovechamiento del suelo urbano en estos municipios.

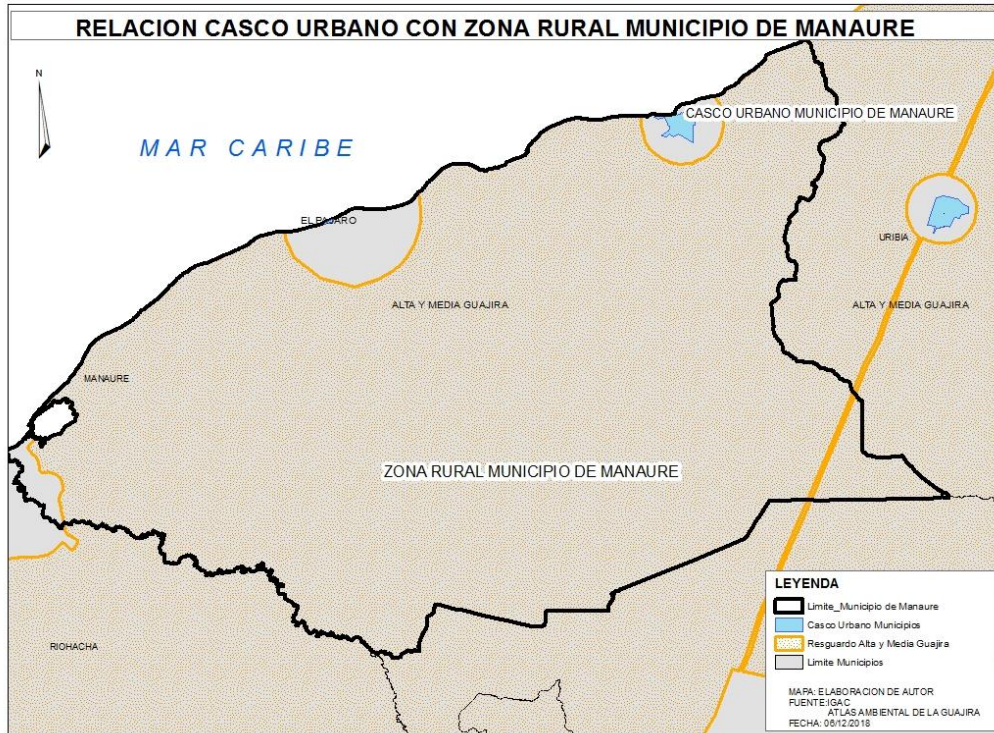
## Área de Estudio

El departamento de la Guajira está dividido en tres sectores conocidos como Baja, Media y Alta Guajira, esto acuerdo a las condiciones físico-ambientales de cada zona.



**Ámbito Territorial:** El estudio de caso de esta investigación se centra en el casco urbano del municipio de Uribía y el casco urbano del municipio de Manaure ubicados en la zona alta del Departamento de La Guajira, ya que la zona rural de estos municipios se encuentra constituida en su mayoría de población indígena.





Mapa 4. Relación Casco Urbano y Zona Rural Municipio de Manaure

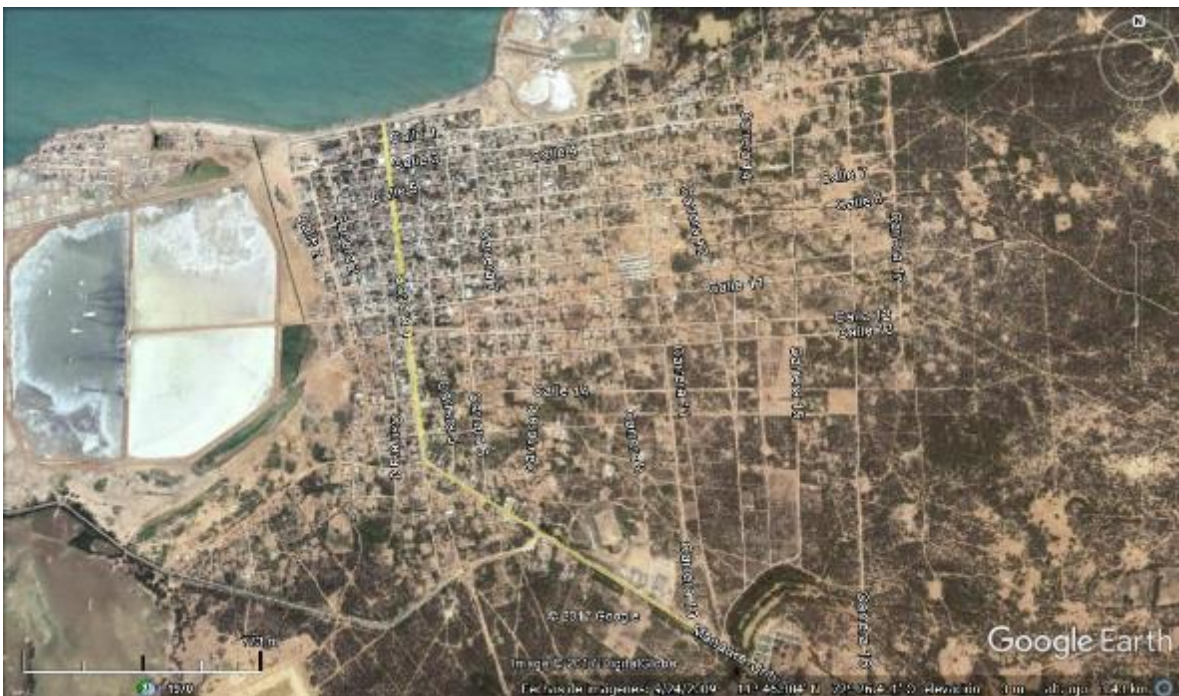
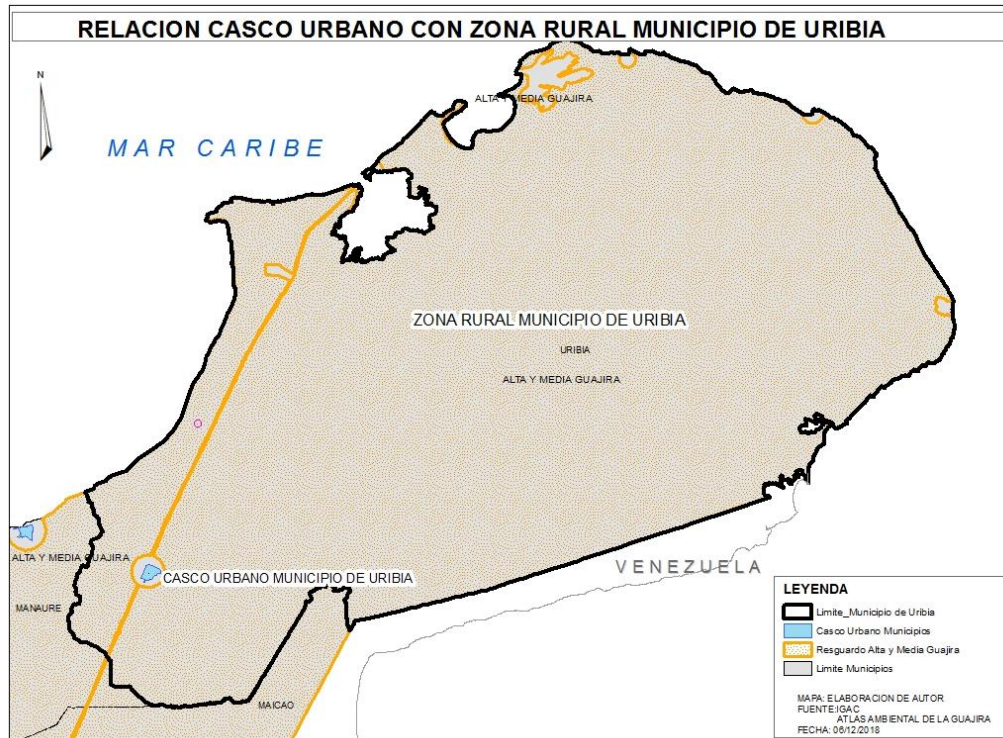


Imagen Satelital 1. Casco urbano municipio de Manaure. Fuente Google Earth

El estudio de caso de este documento hace referencia a los asentamientos irregulares constituidos en la periferia urbana de los municipios de Uribia y Manaure;

así como la identificación de los elementos que caracterizan los modelos de ocupación del suelo existente en las cabeceras antes mencionadas.



Mapa 5. Relación Casco Urbano y Zona Rural Municipio de Urbía



Imagen Satelital 2. Casco urbano municipio de Urbía. Fuente Google Earth

**Ámbito Urbano (análisis descriptivo del territorio):** y las características de los patrones de ocupación presentados en el casco urbano del municipio de Uribia y Manaure, los cuales permitieron la identificación de diversas morfologías urbanas que posteriormente generaron la definición de tres anillos denominados (área fundacional, área de transición, área de implantación de vivienda wayuu o urbanismo difuso) sobre los que se ha trabajado en las etapas siguientes con ayuda de aplicación de instrumentos de análisis.

**Ámbito social:** En lo concerniente al tema social, la investigación se centra principalmente en la población indígena que se encuentra asentada en suelos urbanos, pues la problemática existente y origen de esta investigación prioriza la necesidad de la población wayuu que deber reconocida y apoyada.

### **Alcance de los Objetivos**

El cuerpo de la investigación se organizó en capítulos con el enfoque de un análisis en el que se estudia un caso específico como son los asentamientos indígenas en periferias urbanas, del municipio de Uribía y Manaure- la Guajira.

En el capítulo Uno se desarrolla el objetivo número uno: **Analizar los asentamientos indígenas en las periferias urbanas**, a partir de referencias bibliográficas, para la fundamentación del conocido marco de referencia del documento, para conocer la situación de asentamientos indígenas en Latinoamérica y Colombia así como los fenómenos de desplazamiento. Se desarrolla un análisis bibliográfico partiendo de los actores involucrados en el planteamiento del problema como lo es la vivienda indígena por ende los asentamiento indígenas, sus características urbanas, legales, ambientales, socioculturales, que permite ver una

vivienda como elemento urbanístico y como se implantan en las periferias urbanas, estas áreas de expansión que son foco de procesos de urbanización diferenciados del tinte cultural que tenga la población que a ella se desplaza, por tal motivo es necesario conocer la motivación estas poblaciones para entender el suelo urbano y los cambios que se presentan en el teniendo en cuenta normativas utilizadas y creadas para regular estos fenómenos.

En el capítulo número dos se presenta la metodología desarrollada a lo largo de la investigación mediante los objetivos dos y tres que buscan **Mostrar la dimensión del fenómeno de urbanismo difuso, el patrón de ocupación de territorios indígenas**, a través de fuentes de información y Aplicación de instrumentos de recolección en campo; entre las fuentes examinadas se tuvieron en cuenta imágenes satelitales extraídas de Google Earth en el casco urbano del municipio de Uribía y Manaure, así como información obtenida al **Aplicar instrumentos** de recolección de información en campo al caso de estudio, tal como lo fueron entrevistas realizadas a la población asentada en el área que conforma el estudio de caso y proceso de observación en el sector, que permitió evidenciar el estado social de los asentamientos y su relación con el territorio urbano.

El objetivo número cuatro se enfoca en **Determinar las dinámicas de ocupación del suelo implantadas por población indígenas en las periferias urbanas**, del municipio de Uribía y el municipio de Manaure- La Guajira, a través del informe de resultados o diagnóstico, por lo tanto en el capítulo número tres se identifica y describe el caso de estudio en el cual se presentan los fenómenos y dinámicas socializadas en el marco de referencia, se realiza un análisis de los elementos que

conforman la estructura urbana del municipio de Uribía y Manaure, y posteriormente una descripción de las dinámicas de ocupación y el aprovechamiento del suelo.

El objetivo final de esta investigación busca **diseñar un modelo de ocupación** del suelo que integre las características de la cosmovisión de vivienda wayuu con la necesidad de aprovechamiento del suelo urbano en estos municipios, descrito en el capítulo número cuatro de Aportes a la Investigación.

### **Metodología**

La investigación se desarrolla por medio de metodología de estudio de caso, Yin (1989) distingue tres tipos de objetivos diferentes, exploratorio cuyos resultados pueden ser usados como base para formular preguntas de investigación; descriptivo el cual intenta describir lo que sucede en un caso particular, y explicativo que facilita la interpretación.

Teniendo en cuenta el objeto de la investigación es analizar las dinámicas de ocupación del suelo, producto de la migración de población indígena a las periferias de las cabeceras municipales y los objetivos planteados en el apartado anterior, se construyó una propuesta metodológica que permite la ejecución y el cumplimiento de cada objetivo; algo que va intrínseco al proyecto de investigación es sin lugar a duda, el análisis de fuentes de información, en este caso el autor define su ruta metodológica de la siguiente manera:

Fase 1: Análisis de Información de tipo Documental

Fase 2: Fotointerpretación de Imágenes Aéreas.

Fase 3: Aplicación de Instrumentos de Recolección de Datos

Fase 4: Demostración de Resultados

Fase 5: Diseño de modelo de ocupación

### **Fase 1: Análisis de Información de tipo Documental**

Por medio de análisis de referencias bibliográficas encaminadas a contextos latinoamericanos y colombianos que cuenten con características similares principalmente en lo que respecta a población indígena asentada en territorios urbanos, y los motivos de desplazamiento en cada caso además del concepto que tienen las poblaciones indígenas de la vivienda, y qué relación se presenta entre la ideología de vivienda indígena y el sector urbano al momento de implantar la vivienda.

### **Fase 2: Fotointerpretación de Imágenes Aéreas.**

Otro elemento de análisis de información se dio a través de la Fotointerpretación de imágenes satelitales, para lo cual se tuvieron en cuenta imágenes satelitales extraídas de Google Earth en el casco urbano del municipio de Uribía y Manaure, a las que se les realizará un proceso edición, en el cual se definirán las vías principales, y la trama urbana de los sectores que conforman las cabeceras municipales; posteriormente se convertirán en planos cartográficos, que permitirán medir los tipos de ocupación del suelo.

*Análisis morfológico espacial por medio de fotointerpretación comparada de imágenes aéreas (año 2005 y 2009):* es un análisis de las manzanas, observando su tamaño (con respecto a la totalidad del núcleo), forma de su perímetro, índice de ocupación y proporción entre asentamientos irregulares (rancherías).

Luego del procesamiento de imágenes satelitales se realiza análisis de los datos obtenidos que determinará según la tipología que lo caracteriza, la delimitación de los anillos de dinámicas de ocupación del suelo, soportado por:

- *Identificación y descripción interpretativa de las formas de crecimiento y sus características de la ocupación y usos del suelo:* Descripción de las dinámicas y patrones de ocupación y usos del suelo; por medio de análisis de campo y soportado con fotografías como las siguientes: Ubicación geográfica del terreno: foto panorámica desde altura. Estructura urbana: fotos de tipologías de vivienda singulares. Morfología urbana: fotos de espacios urbanos significativos (anillos detectados). Perfiles viales y espacio público: Se realizó levantamiento de los perfiles viales del sector donde se observa que se cuenta con una malla vial pavimentada, además de contar con diseño de espacio público que mostraran las características formales y presuntas funciones.

- *Índice De Ocupación.* La proporción del área de suelo ocupada por edificación en primer piso bajo cubierta con respecto al área total del predio. Según el Decreto 1788 de 2004 el índice de ocupación, se expresa por el cociente que resulta de dividir el área que puede ser ocupada por edificación en primer piso bajo cubierta por el área total del predio.

- *Temas de composición de Clark y Pause.* Ilustran una metodología que puede seguirse para entender los principales aspectos detrás del proceso de composición. Se estudian los siguientes elementos: estructura, iluminación natural, masa, relación entre la planta, la sección o el alzado, relación entre la circulación y

el espacio-uso, relación entre la unidad y el conjunto, relación entre lo repetitivo y lo singular, simetría y equilibrio, geometría, jerarquía. Se tomó como referencia una vivienda por cada sector para lograr la comparación.

### **Fase 3: Aplicación de Instrumentos de Recolección de Datos**

Durante la fase de aplicación de instrumentos de recolección de datos se realizó recorrido por sectores definidos mediante las imágenes satelitales utilizando los siguientes instrumentos:

- *Observación*, a través de Fotografías de las tipologías de vivienda de área analizada que fueron tomadas como referencia para lograr la comparación y el análisis según la metodología de Clark y Pause.
- *La entrevista*. De acuerdo a Cerda (1993) por medio de la entrevista se obtiene toda aquella información que no se obtiene a través de la observación, porque a través de ello podemos penetrar en el mundo interior del ser humano y conocer sus sentimientos, sus ideas, sus creencias y conocimientos.

Se realizaron entrevistas a habitantes del sector definido como Anillo de implantación de vivienda wayuu de Uribía, teniendo en cuenta que es el área de mayor interés para esta investigación; la misma aplicada con ayuda de traductor, pues muchos no hablan la lengua española, durante la entrevista se realizaron preguntas descritas más adelante enmarcadas en una conversación.



#### **Fase 4: Demostración de Resultados**

Luego de la validación y análisis de las distintas fuentes de información se construye y determinan los resultados o hallazgos, de cada fase integrándolos en el informe (Diagnostico) en el cual se realizó la descripción de los resultados obtenidos producto de la investigación.

#### **Fase 5: Diseño de modelo de ocupación**

Entre los aportes que pretende dejar esta investigación es el diseño de un modelo de ocupación urbano que mitigue la problemática actual de los municipios de Uribia y Manaure.

## **Capítulo 1. Marcos de Referencia**

Los marcos de referencia son fundamentales en el trabajo de investigación con enfoques urbanos asociados a los procesos de urbanización en las periferias urbanas, y apropiación del territorio a través de la conformación de asentamientos informales en estas áreas.

### **Marco Teórico- Conceptual**

#### **Asentamientos Indígenas**

Para los indígenas el territorio hace parte de su base espiritual y material, debido a que existe una conexión que vincula al indígena y al territorio con sus generaciones pasadas, esta conexión hace que la tierra se considere parte fundamental de la familia y fuente de vida que debe ser protegida; en la labor de protección surgen sentimientos de arraigo e identidad de un suelo que se considera propio.

Para los indígenas de la Sierra Nevada de Santa Marta la visión del territorio no se puede dimensionar ni concebir, de igual manera que como se concibe un territorio; los asentamientos indígenas de la Sierra Nevada se caracterizan por ser asentamientos concéntricos que busca tener un contacto directo con los ríos principales de la Sierra.

De esta forma la organización territorial indígenas se basa en una relación directa entre los asentamientos y las cuencas hídricas, las comunidades se organizan en anillos concéntricos con espacio para la construcción de sus albergues con vocación agrícola. En general los pueblos construyen plataformas para llevar a cabo actividades comunales, rituales, festejos colectivos y consensos políticos.



Ilustración 1. Esquema de Modelo de Ocupación Indígena (Sierra Nevada), elaboración del Autor

En la cultura wayuu la concepción de la vivienda se da como una extensión del entorno ambiental capaz de ofrecer refugio a la población teniendo en cuenta que los materiales necesarios para su construcción son totalmente vernáculos.

### Los Asentamientos Wayuu

Los wayuu se caracterizan por vivir en grupos de cinco o seis casas que se encuentran relativamente cerca unas de otras, todos los habitantes de la viviendas aglomeradas (Rancherías) deben ser de un mismo clan (familia o linaje wayuu) pues esto les permite y obliga a compartir elementos intangibles y tangibles como derechos, deberes o el acceso a pozo de agua o el cementerio elemento tradicional de esta población.

Cada vivienda wayuu cuenta con espacios específicos como es la habitación, la cocina, la enramada y el corral, la habitación es el único espacio totalmente cerrado que permite definirse como la casa, la enramada es el área social que cumple funciones de sala- comedor, y el corral es la fuente de recursos y alimentos de la familia.

## La habitación

Al ser el único lugar totalmente cerrado de los espacios de la vivienda se convierte en el sitio que salvaguarda las pertenencias de la familia y se utiliza en algunos casos para el descanso de sus moradores. En ella se realizan rituales propios de la cultura como lo es el encierro (ritual wayuu en el cual encierran a la niña cuando tiene su primer periodo menstrual, durante un mes deberá estar aislada de todo la comunidad, aprenderá el arte de tejer).



Fotografía 1. Materiales y ambiente, (Foto de autor)

## La enramada

Es el lugar donde se reciben visitas se considera el área social y por ende más importante de la vivienda, pues en la enramada además pueden comer, dormir y tejer, se ubica cerca de la habitación.



Fotografía 2. Enramada (Foto de autor)

## La cocina

Dadas las condiciones ambientales del Resguardo Indígena de la Alta y Media Guajira, los indígenas almacenan agua para el consumo en vasijas de barro, y los alimentos degradables deben ser consumidos inmediatamente o conservados con sal y posteriormente expuestos al sol. Las cocinas de la vivienda wayuu cuentan con un área cercada con cactus y yotojoro (madera extraída del cactus) para mantener los alimentos fuera del alcance de los animales y un área más expuesta al aire libre donde se coloca el fogón de leña.



*Fotografía 3. Cocina (Foto de Autor)*

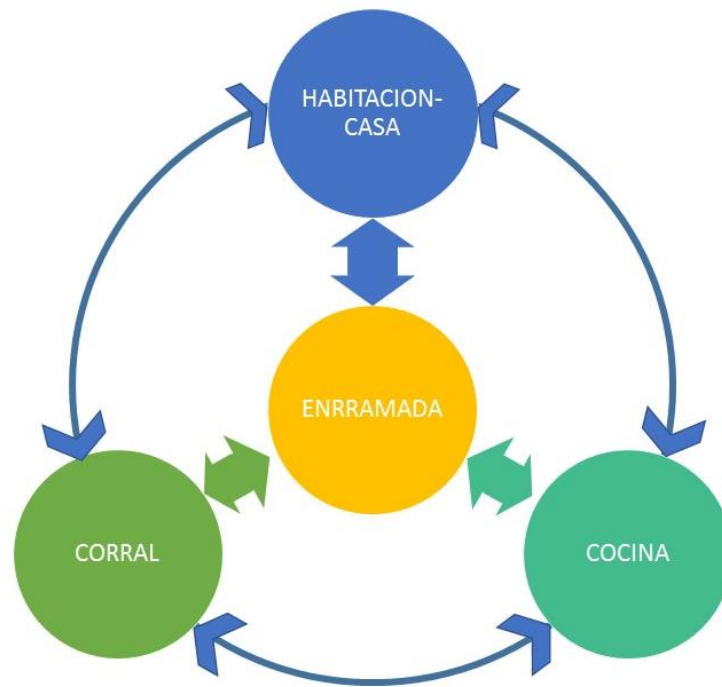
## El corral

El corral es el área destinada para guardar el ganado bovino y/o caprino de acuerdo al nivel económico que tenga la familia o el clan; este puede ser de uso exclusivo del propietario o puede ser construido en compañía de los demás habitantes que conforman la ranchería, siendo entonces un corral colectivo. Este espacio garantiza la protección de los recursos económicos y fuente de alimentación.



*Fotografía 4. Corral (Foto de autor)*

Existe una relación entre cada espacio como se observa a continuación:



*Ilustración 2. Organigrama de espacios de la vivienda (Elaboración del autor)*

A pesar que los elementos que conforman la vivienda no se encuentran en una sola edificación, existe una relación intrínseca entre cada espacio:

Habitación- cocina- enramada

Enramada- corral

Enramada- habitación- cocina

Se evidencia entonces que el espacio más importante dentro de los elementos de la vivienda es la enramada; considerada como área social y aquella que tiene relación con los demás espacios.

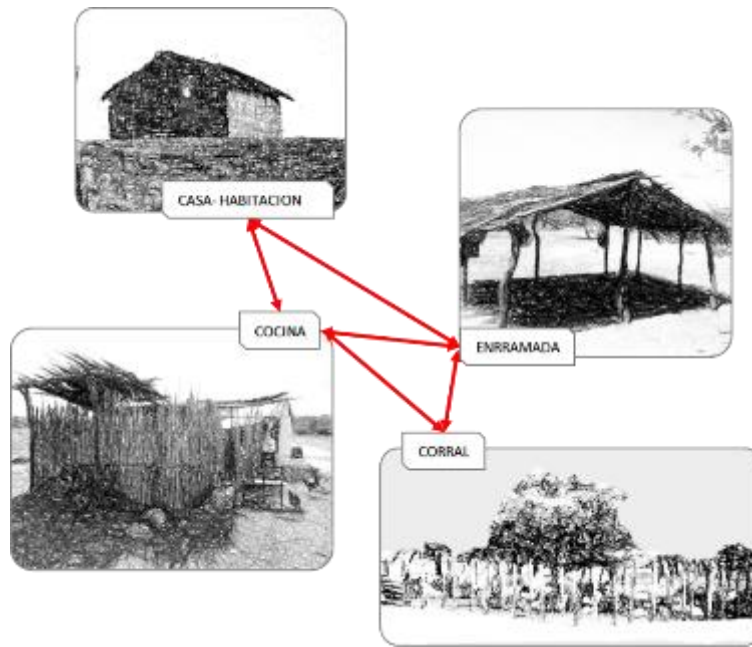


Ilustración 3. Diagrama relación de espacios de la vivienda (Elaboración del autor)

El hecho que los elementos que conforman una vivienda wayuu se encuentren desagregados dentro de un territorio conlleva a visualizar como puntos en un área determinada unidos por la cosmovisión cultural de la *vivienda*, la cual se puede denominar como un punto dentro de un conjunto de puntos que conforman la ranchería (conjunto de viviendas wayuu conectadas por caminos o trochas que permiten la conexión entre las viviendas a lo que se denominada comunidad); cuando un indígena se desplaza al territorio urbano implanta en el lote las cosmovisión de vivienda rural por lo que el uso del territorio es extensivo; cuando una comunidad se desplaza a un centro urbano, desplaza entonces viviendas cargadas de identidad en su sistema constructivo, con la distribución de los elementos dispersos que la conforman y los senderos que las conectan a otras

vivienda. Creando un patrón de ocupación difuso y particular que rompe con la trama urbana existente.

### **Procesos de Apropiación**

Los procesos de urbanización van de la mano de la apropiación del territorio, cada ciudad cuenta con un modelo de urbanización diferente, definido principalmente por condiciones ambientales del territorio donde se desarrolla, el modelo más aplicado en el urbanismo de la ciudades es la trama reticular; sin embargo en las áreas periféricas de ciertas ciudades latinoamericanas esta trama tiende a cambiar, producto de múltiples factores, por ejemplo el cambio de la estratificación social.

Aunque el desarrollo urbano en las periferias depende de múltiples factores, el patrón que se produce en cada ciudad cuenta con características sociales económicas culturales y físicas que hacen que su invasión contenga una identidad singular. Estos asentamientos se producen principalmente en territorios ubicados en áreas periféricas que pertenecen a entes públicos, pues se corre menor riesgo de ser retirados del lugar. Por otro lado las familias que integran estos asentamientos se convierten en gestores, para la obtención principalmente de servicios públicos.

Las invasiones a territorios periféricos se le conocen de muchas maneras alrededor del mundo, entre los nombres asignados a este fenómeno se encuentran barriadas, asentamientos humanos auto producidos, asentamientos urbanos irregulares, villas, urbanización informal, colonias, entre otros.



Los procesos de apropiación en territorios periféricos de las ciudades se desarrollan de acuerdo a las condiciones urbanas, de políticas de viviendas de la misma, y de las necesidades de la concentración poblacional que en ella se encuentra habitando o pretende habitar.

Los asentamientos informales se convierten en el área de menor nivel económico y ellos se evidencia la pobreza de la ciudad, producto de la ocupación del suelo que se da desde lo que para unos es el desorden rural o desintegración de los elemento de la vivienda, que rompen con el modelo de ciudad ordenada.

### ***Causas***

Se consideran distintas variables que pueden condicionar el proceso de migración tal es el caso de función de selección, aquellos eventos en los que el individuo decide su migración voluntaria, mientras que en la función de canalización, el desplazamiento se realiza por necesidad de recursos.

Los procesos de urbanización y apropiación de territorios ubicados principalmente en las periferias de las ciudades, surge de múltiples factores sociales que inciden en las dinámicas de ocupación (el desarrollo de nueva infraestructura obras públicas, los programas de revitalización en los centros de las ciudades, la reubicación de las zonas de riesgo o la reconstrucción después de desastres naturales), así como las economías del suelo, provisión de servicios básicos, desplazamiento forzado.

Para Langebaek, (2002) existe una relación lógica entre el surgimiento de lugares donde se concentra la población y la consolidación urbana; la aglomeración de

población disminuye los costos de desplazamiento, por lo cual se aprovecha tiempo y egresos por este concepto.

### ***De lo rural a lo Urbano***

A través de revisión bibliográfica se encontraron diversas postulaciones teóricas de los motivos que generan la migración hacia las periferias urbanas y el modelo de asentamientos urbanos (o humanos) irregulares en las que se destacan autores como Gurak y Caces (1998), Langebaek (2002), Iracheta y Smolka (2000).

Según (Eisenstadt, 2014) la migración de entornos rurales a urbanos debe cumplir tres etapas partiendo de las motivaciones para migrar, se consideran aquellos factores negativos (para quien se desplaza) que hacen que su entorno de origen deje de ser atractivo, por lo cual buscan la compensación a estos factores en entornos que sean capaz de suplir su necesidad convirtiéndose en su lugar de destino. En segunda instancia se encuentra el componente social de la actividad de migración en donde se tienen en cuenta las características del traslado, para lograr el reconocimiento y posterior integración de los nuevos habitantes del sector con el marco social y cultural del territorio final.

Puede considerarse de modo paralelo (la etapa de integración de migrantes a la sociedad receptora) con la función que Gurak y Caces, 1998 (p.156) denominan como acomodamiento a las condiciones de llegada, pues en ella plantea que este es el primer paso para la integración entre los entes gubernamentales y sociedad civil con los nuevos habitantes.

Durante el proceso de poseer y formalizar un lugar, independientemente si es de propiedad pública o privada, surgen dos rutas a seguir, consideradas por Enric Pol como “acción transformación” situación en la que el individuo que migra modifica su lugar de destino final y la segunda llamada “identificación simbólica” en la que el individuo se siente identificado con su lugar de destino final por lo cual no considera necesario transfórmalo. En este sentido es posible hablar de las diferencias que se encuentran en los asentamientos informales, pues de acuerdo al origen cultural de la población que se apropia del territorio se desarrollara el nuevo asentamiento.

### **Asentamientos Indígenas en Áreas urbanas**

Se ha venido presentando un fenómeno de indígenas desplazados en las ciudades entre los factores que contribuyen a la migración urbana de los pueblos indígenas cabe citar la pérdida de la tierra, la pobreza, la militarización, los desastres naturales, la falta de oportunidades de empleo y el deterioro de los medios de vida tradicionales, combinados con la falta de alternativas económicas viables y la perspectiva de mejores oportunidades en las ciudades.

La población indígena al nivel mundial se encuentra expuesta a múltiples factores de carácter social y económico que afectan directamente sus derechos como seres humanos. Un factor social es la carencia de atención médica, educativa y alimentaria, que incrementa el factor de atracción que las zonas urbanas ejercen sobre esta población.

En temas relacionados a la migración indígena, surge postulaciones contrarias en lo que respecta a la integración de los indígenas al paisaje urbano; entre ellas se

destaca (Romer, 1982) quien afirma que el mundo rural evoca las características de la vida tradicional, mientras que el entorno urbano es un reflejo de la modernidad.

Por su parte (Redfield, 1934) encuentra valida la transición del paisaje tradicional a la modernidad, aclarando que existen transformaciones a nivel personal y familiar.

El grado de interconexión entre lo rural y lo urbano significa que el individuo que migra puede ser visto fuera del contexto destino final donde migró y de las dinámicas sociales, económicas, políticas y territoriales que transforman el territorio, que permitirá que el individuo se transforme durante el proceso, sin embargo estas acciones produjeran la modificación o pérdida de valores culturales.

El espacio simbólico y la identidad urbana se relacionan con los procesos de apropiación del espacio y apego al lugar, puesto que son procesos dinámicos de interacción conductual simbólica de las personas con su medio físico.

Autores como (Lewis, 1957) y (Kemper, 1973), demostraron que la urbanización producto de migración indígena podía darse sin romper el modelo de ciudad organizada, sin embargo en los contextos analizados no se ha cumplido esta teoría.

En el entorno natural genera su transformación durante el desarrollo de las sociedades; históricamente las sociedades se basan en niveles de cultura, es decir, para los estratos de bajos ingresos o populares, la trasmisión de costumbres se da de modo oral, mientras que en los estratos más altos se destaca la documentación de su cultura.

La cultura indígena se caracteriza por la trasmisión oral de sus usos y costumbres que perdura de generación en generación porque en su contacto diario con el

ecosistema queda evidenciado la relación estrecha que permite la aplicación de sus costumbres de manera espontánea. Sin embargo si esta población modifica su entorno natural por uno urbano, se modifica la relación intrínseca y espontánea que existe entre el entorno y el indígena; modificando además sus usos y costumbres, que posteriormente desencadena la pérdida de identidad indígena en el proceso de adaptación al nuevo entorno urbano.

Que los elementos que conforman una vivienda wayuu se encuentren desagregados dentro de un territorio conlleva a la visualizarlos como puntos en un área determinada unidos por la cosmovisión cultural de la vivienda, la cual podemos denominarlo como un punto dentro de un conjunto de puntos que conforman la ranchería (conjunto de viviendas wayuu conectadas por caminos o trochas que permiten la conexión entre las viviendas a lo que se denominada comunidad).



*Ilustración 3. Rancherías y Caminos, Fuente Google Earth 11/12/2018.*

El modelo urbano, las actividades y relaciones sociales que en él se ejecutan, transforman al indígena, pues desde el momento que decide migrar, inicia el

proceso de pérdida de la identidad, la implantación de asentamientos indígenas en territorios urbanos es una muestra de resistencia cultural, que evidencia las necesidades que tienen en territorios rurales pero que no hacen que abandonen su tradiciones culturales.

### **Marco Legal**

La constitución de la vivienda indígena debe ser un proceso integral cuya finalidad es el mejoramiento de la calidad de vida de la población a partir de un enfoque físico territorial; dentro de los enfoques del Ordenamiento territorial propuestos por Massiris, se habla de la asignación de tierras según las actividades a desarrollar, que a largo plazo mostrara resultados de acciones que aportan a la construcción de una visión compartida de ciudad.

De otro lado surgen detractores de este concepto pues consideran que la regulación de asentamientos informales no debe ser considerada como solución al déficit de vivienda pues al ser reconocido y aprobado por el gobierno genera la creación de nuevos asentamientos; la aprobación del gobierno lo obliga a abastecer y suministrar servicios públicos lo que además de mejorar su calidad de vida, incrementará el valor del suelo que ahora será formalizado, y se vuelve atractivo para mercado inmobiliarios que terminan desplazando a la población que conformó los asentamientos.

En el contexto colombiano existen las entidades territoriales indígenas, conformadas bajo la normativa dispuesta en la Ley Orgánica de Ordenamiento Territorial, que debe contar con participación de los representantes de las

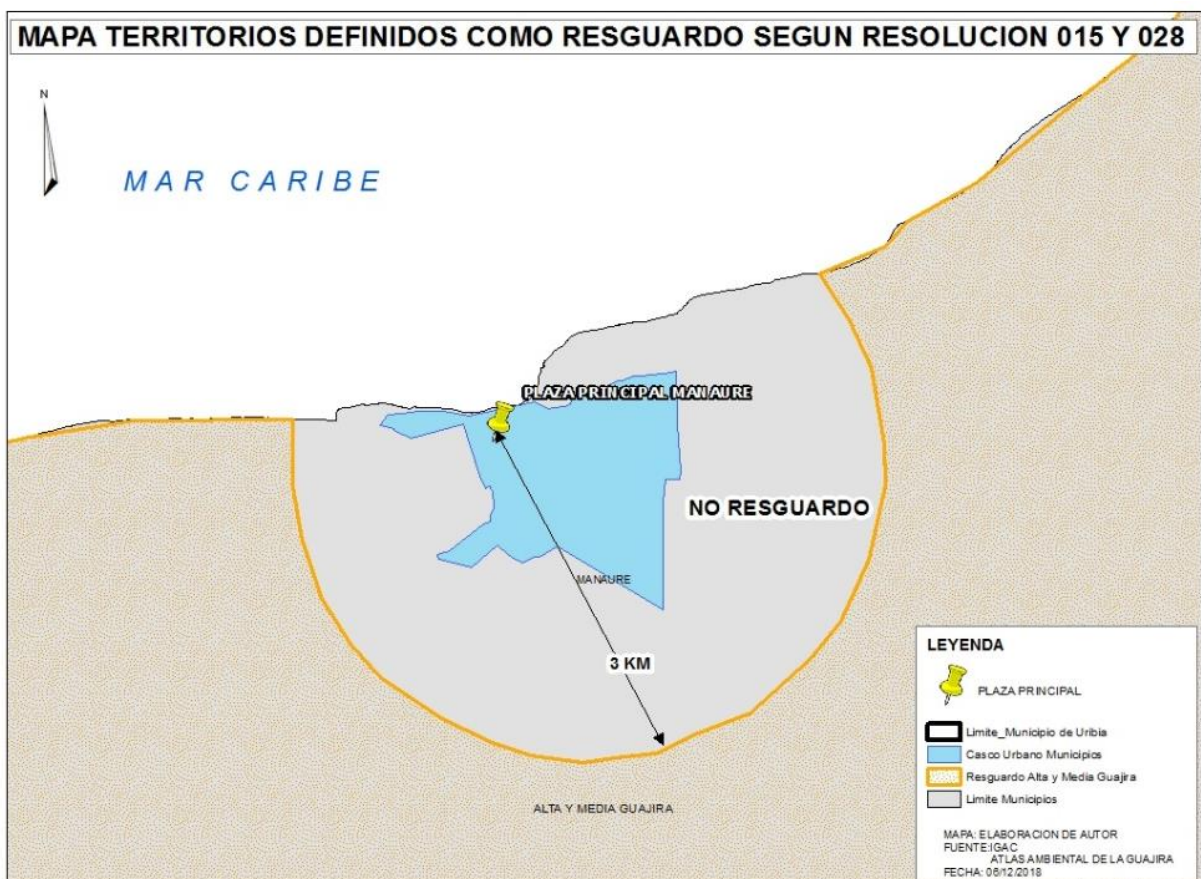
comunidades indígenas, dicha ley define las relaciones y coordinación de estas entidades con aquellas de las cuales formen parte” (UNICEF, 2003) (p. 20).

Ligado a las entidades territoriales se encuentran los resguardos indígenas, el departamento donde se ubican los municipios del caso de estudio cuenta con el Resguardo de la Alta y Media Guajira, creado mediante resolución 015 de Febrero de 1984 emitida por el Instituto Colombiano de Reforma Agraria, donde asigna el territorio en favor de comunidad Wayuu de la Alta y Media Guajira, abarcando los municipios de Riohacha, Manaure, Maicao y Uribí. Dicha resolución fue modificada según resolución 028 de Julio de 1994, por el cual se amplía el resguardo.



Mapa 6. Mapa de Territorios definidos como resguardo por resolución 015 y 028

A través de esta resolución se establece que el suelo entregado a los wayuu tienen carácter legal de baldíos naciones y constituyen el hábitat tradicional de la población wayuu; de lo anterior definen que la extensión del resguardo en el municipio de Manaure y Uribía es equivalente a la extensión física del su territorio y que quedan exentas de esta condiciones, una zona circular calculada a partir de la plaza principal de cada centro urbano, de 2.500 metros de radio para el municipio de Uribía y de 3.000 metros de radio para el municipio de Manaure. Con el objetivo de permitir el desarrollo de las cabeceras municipales y centros urbanos afectados por el resguardo.



Mapa 7. Mapa de Territorios definidos como resguardo por resolución 015 y 028, Municipio de Manaure





Mapa 8. Mapa de Territorios definidos como resguardo por resolución 015 y 028, Municipio de Uribe

Lo anterior se convierte en limitante para el crecimiento de los centros urbanos de estos municipios, pues en la actualidad gran parte del suelo urbano está ocupado, y delimitado además por suelo “no resguardado legalmente” pero que cuenta con características del territorio indígena, imposibilitando a las administraciones a la enajenación o recuperación de bienes para la incorporación de nuevos proyectos que aporten al desarrollo de población, pues no le pertenecen a las alcaldías o gobierno nacional sino a familias indígenas que se encuentran certificadas y estaría violando el derecho de su identidad cultural.

Muchas de estas se han integrado al centro urbano convirtiéndose en el área periférica de la ciudad, aunque muchos casos no cuenten con todos los servicios

públicos para ser considerados dentro del perímetro urbano. En estas áreas se alojan grupos de familias wayuu provenientes de diferentes puntos rurales de los municipios por la necesidad de aprovisionamiento de servicios.

Debido a esto se presenta una ocupación del suelo en este caso de viviendas wayuu generando un urbanismo difuso carente de control y seguimiento yendo en contra del pensamiento que se refiere a la relación que debe existir entre los procesos económicos el orden territorial, buscando conciliar el desarrollo económico con formas de ocupación territorial que plantea Aguilar, citado por (Massiris, 2005).

## **Marco Contextual**

### **Asentamiento Indígenas**

Colombia es un país rico en diversidad cultural, demostrado con la constitución de 479 entidades territoriales denominados resguardos y reservas, en los que habitan grupos étnicos que representan aproximadamente 1.302.623 indígenas, distribuidos entre las macro regiones Amazonia, Orinoquia, Oriente, Occidente y Atlántico.

Los departamentos con mayor porcentaje de indígenas son Guainía, Vaupés, La Guajira, Amazonas, Vichada, Cauca y Nariño. Los departamentos de La Guajira, Cauca, y Nariño concentran aproximadamente la mitad de los indígenas del país.

<b>Departamento</b>	<b>Porcentaje</b>
La Guajira	19,98
Cauca	17,85
Nariño	11,14
Córdoba	10,85

*Tabla 1. Distribución Porcentual de Población Indígena en Colombia.*

## Distribución Porcentual Comunidades Indígenas en Colombia



Ilustración 4. Ubicación Geográfica De Los Resguardos Indígenas, Territorios Colectivos De Comunidades Negras (TCN) Y Kampanias Del Pueblo ROM; Fuente: Dane Censo 2005

En el departamento de la Guajira se encuentra El Cerrejón, una de las minas de Carbón a cielo abierto más grande del mundo, la mina está ubicada en la zona sur del departamento entre los municipios de Hatonuevo, Albania, Barrancas. El carbón extraído es transportado en ferrocarril cuyo destino es Puerto Bolívar.

Como se mencionó anteriormente la población indígena wayuu cuenta con una porción del territorio del Departamento de La Guajira, definido por la resolución 015 y 028 como el Resguardo de la Alta y Media Guajira, donde además de exonerar de esta condición el casco urbano y el radio de 2.5km (Uribía) y 3 km (Manaure), se considera no resguardo la línea férrea de la empresa Cerrejón que conectan la Mina con Puerto Bolívar.

La línea férrea utilizada para el transporte de material tiene 150 km de longitud, que recorre los municipios de Albania, Maicao, Manaure, Uribía, cuenta con una carretera de forma paralela que permite la conexión entre el norte y sur del

departamento, siendo la principal vía de acceso para las zonas rurales del municipio de Uribí.

Dentro de las acciones de responsabilidad social corporativa del Cerrejón se encuentra la atención al área de influencia de la línea férrea que es 2 km a cada lado de la vía, en esta área se ubican viviendas de indígenas wayuu que se han ido desplazando desde zonas rurales al interior del municipio de Uribí para abastecerse de bienes y servicios de manera más constante, así mismo poder recibir las ayudas que ofrende la entidad carbonífera.

Sin embargo y aunque esta línea férrea proporciona beneficios y “facilidad” de acceso a la población rural, no logra trascender más allá de su área de influencia, lo que obliga a la población a desplazarse a las cercanías de cascos urbanos en busca de aprovisionamiento de bienes y servicios que no obtienen en su territorio original.

El municipio de Manaure también se ve afectado con esta situación a pesar del corto recorrido que realiza la vía férrea por su territorio que es de 8 km; por lo que la población indígena del municipio de Manaure recurre a fuentes para generar ingresos como la pesca, recolección de sal, teniendo en cuenta que el cultivo de ganado ovino se ve afectado por las largas temporadas de verano.

Las charcas de sal de donde se extrae la mayor parte del mineral se ubican en cercanías al casco urbano de Manaure, por lo que se considera un factor de interés para los habitantes de zonas rurales al momento de considerar desplazarse.

## **Procesos de Apropiación en periferias urbanas**

Muchos autores reconocen la existencia del asentamiento popular en las ciudades latinoamericanas desde tiempo atrás, concuerdan en que este fenómeno se acelera en las áreas que cuentan con desarrollos industriales, y genera una modificación social y urbana de la ciudad, este fenómeno se localiza en ciudades como Lima, Ciudad de México y Bogotá, dado su incidencia cultural indígena.

En la Ciudad de México, las “colonias proletarias” aparecieron en el mapa oficial, alojando alrededor del 14% de la población, desde el tercer estudio de vivienda realizado por el Banco Nacional Hipotecario (Bnhuopsa, 1952). En estudios realizados por entes del gobierno nacional mexicano y en compañía de la academia, se entiende el fenómeno de colonias como soluciones al abastecimiento de vivienda, por lo cual se incentivaron programas para el mejoramiento de la calidad de vida de los habitantes, teniendo en cuenta que son hogares con bajos ingresos.

Por otra parte los asentamientos para el caso de Lima poseen una visión diferente de lo mencionado en México, en Lima los asentamientos informales que surgieron a fines de la década de 1950; para ese momento la ciudad de Lima contaba con planes de desarrollo y provisión de servicios públicos en ciertas áreas periféricas que se convirtieron en barriadas, antes de la urbanización por parte del gobierno, sin embargo al presentarse esta situación el gobierno decide reconocer estos asentamientos a través de la Ley No 13517 que declara “de interés nacional la remodelación, saneamiento y legalización de los Barrios Marginales o Barriadas,

existentes en las áreas urbanas y sub-urbanas del territorio nacional” (y también prohíbe la creación de barriadas nuevas) (Ley no. 13517, 1961).

Bogotá es una ciudad de importancia para las comunidades indígenas colombianas, en la ciudad habitan indígenas que provienen de comunidades muy diversas provenientes del territorio indígena que se ubica en el departamento de Cundinamarca o de los territorios indígenas de las diferentes regiones del país. En Bogotá el fenómeno asentamientos informales producidos por población indígena se origina por tres razones: las tierras que ocupa Bogotá son su territorio ancestral, aplica para los indígenas Muisca de Suba y Bosa; la segunda razón es encaminada a mejorar sus condiciones de vida buscando nuevas oportunidades económicas; y por último pero con más relevancia social es que muchos indígenas asentados en las periferias urbanas fueron desplazados de manera forzosa de sus territorios ancestrales producto del conflicto armado del país.

En el departamento de la Guajira los territorios indígenas ocupan aproximadamente un 70% de la extensión territorial, para el caso de los municipios de Uribí y Manaure cuentan con el 90% de territorios resguardados, legalmente fue excluido del resguardo un radio de 2.5 km desde la plaza principal de cada municipio. Son territorios habitados por población wayuu con características culturales originadas a través de su integración con entorno ambiental donde se asientan.

De acuerdo a HIDROPLAN LTDA (1997), en el Municipio de Uribí, los asentamientos urbanos abarcan una extensión aproximada de 150 hectáreas, en

un perímetro limitado al norte por el arroyo Chemerrain y al occidente por la vía férrea que conduce a Puerto Bolívar.

Para el año 2005 amplió su extensión a aproximadamente 345 hectáreas los nuevos desarrollos urbanos se localizan al nordeste del área urbana tradicional y al sur del arroyo Kutanamaná, extendiéndose a lado y lado de la vía que va hacia Maicao, la Guajira. En la actualidad el perímetro urbano se triplico desde el año 1997 se extendió con un área de 452 hectáreas, los nuevos desarrollos han sido en su mayoría producto de construcción informal de población indígena proveniente de las zonas rurales del municipio en su necesidad de abastecerse de alimentos, acceso a la educación y servicios públicos; pues teniendo en cuenta estas poblaciones viven en asentamientos dispersos dificulta al estado brindar soluciones optimas y alcanzar a mejorar su calidad de vida.

Las brechas de abastecimiento de bienes y servicios que existe entre áreas urbanas y rurales, es uno de los factores que incrementa la implementación de invasiones (urbanismos auto construido), así como el desplazamiento forzado y los cambios que sufren el suelo financieramente.

### ***Abastecimiento de servicios***

En la tabla No.1 se muestra que los rezagos de cobertura de agua potable y saneamiento básico son aun considerables; desde luego las áreas urbanas han logrado niveles mayores de provisión en los servicios de agua y saneamiento básico en comparación con las zonas rurales de cada país que muestran niveles de cobertura realmente bajos en 1990, salvo en los casos de Costa Rica y Paraguay

en saneamiento básico (Cenac- viceministerio de Viviendas, desarrollo Urbana y Agua Potable, 1997).

Tabla 1. Acceso a agua potable y servicio de saneamiento básico 1980-1990 en América Latina

País	Acceso al servicio de agua potable(%de poblacion)						Acceso al servicio de agua potable(%de poblacion)					
	Total		Urbana		Rural		Total		Urbana		Rural	
	1980	1990	1980	1990	1980	1990	1980	1990	1980	1990	1980	1990
Argentina	57	65 (88)	65	73 (88)	17	17 (88)	79	69 (88)	69	75 (88)	32	35 (88)
Bolivia	37	52 (91)	69	77 (91)	10	27 (91)	18	26 (91)	37	40 (91)	4	13 (91)
Brasil	71	8	80	95	51	61	43 (83)	71	32	84	2 (83)	32
Chile	84	86 (88)	100	100 (91)	17	21 (88)	80	83 (88)	99	100 (91)	4 (80)	20 (91)
Colombia	92	85	100	87	79	82	65	64	100	84	4	18
Costa Rica	84	93 (91)	100	100 (91)	68	86 (91)	87	97 (91)	93	100 (91)	82	94 (91)
Cuba	-	98	99 (83)	100	-	91	-	92	-	100	-	68
Ecuador	45	55 (91)	82	63 (91)	16	44 (91)	25	48 (91)	39	56 (91)	14	38 (91)
El Salvador	51	47 (91)	67	85 (91)	40	19 (91)	49	58 (91)	80	86 (91)	26	36 (91)
Haití	33	39 (91)	48	55 (91)	25 (80)	33 (91)	19 (80)	24 (91)	41 (80)	55 (91)	12 (80)	16 (91)
Honduras	44	77 (91)	50	98 (91)	40	63 (91)	35	61 (91)	49	98 (91)	26	43 (91)
México	56	76 (91)	64	81 (91)	43	68 (91)	37	50 (91)	51	70 (91)	12	17 (91)
Nicaragua	53	53 (91)	91	78 (91)	10	21 (91)	27 (83)		35	78 (91)	16 (80)	-
Panamá	82	83 (88)	100	100 (88)	65	66 (88)	45	84 (91)	62	100 (88)	28	84 (91)
Paraguay	21	35 (91)	39	50 (91)	10	24 (91)	91	62 (91)	95	56 (91)	89	67 (91)
Perú	51	53	68	77 (91)	21	10 (91)	37	57	57	77 (91)	13 (83)	20 (91)
República Dominicana	59	67	85	82	33	45	15	87	25	95	4	75
Uruguay	80	75 (88)	96	100	2	5 (88)	59	61 (88)	59	80 (88)	60	65 (88)
Venezuela	81	89 (88)	91	89 (88)	50	36	85	92 (88)	90	97 (88)	70	72

Nota: La cifra entre paréntesis corresponde al año de la información.

(80) = Referido a los años 1980-82

(83) = Referencia a los años 1983-85

(88) = Referencia a los años 1988-91

**Acceso de Agua Potable Seguras:** las cifras se refieren al porcentaje de la población con acceso a una cantidad adecuada de agua potable segura localizada a una distancia conveniente a la vivienda del usuario. Debe notarse que las definiciones de "acceso", "cantidad adecuada", "segura" y "distancia conveniente" difieren entre los países.

**Acceso a Servicios de Saneamiento:** Proporción de la población con acceso a una instalación sanitaria para disposición de excreta humana, en la vivienda o a una distancia conveniente de la vivienda del usuario. Una vez más, las definiciones de "acceso", "facilidad sanitaria", "distancia conveniente" difieren entre los países.

**Fuente:** Organización Mundial de la Salud: The International Drinking Water Supply and Sanitation Decade, Review of National Baseline Data (1980), The International Drinking Water Supply and Sanitation Decade, Review of Mid-Decade Progress (1985), The International Drinking Water Supply and Sanitation Decade, End of decade review (1990); OMS y UNICEF, Water Supply and Sanitation Sector Monitoring Report 1993; World Health Organization, World Health Statistics 1985 & 1991; UNICEF, The state of World Children 1994.

Tomado de Centro de las Naciones Unidas para los Asentamientos humanos (Habitat): "Un mundo en proceso de urbanización", informe mundial sobre los Asentamientos Humanos, 1996.

Tomo II. Tercer Mundo Editores, Inrbe, Fondo Nacional de Ahorro, Santafé de Bogotá.

## Desplazamiento Forzado

Uno de los factores determinantes en los procesos de urbanización presentados en las periferias de las ciudades se debe al desplazamiento forzado; el 24 de noviembre de 2016, luego de varios intentos fallidos, se programaron mesas de negociaciones en Cuba, entre las Fuerzas Armadas Revolucionarias de Colombia (FARC) y el Gobierno de Colombia, dicha actividad permitió la firma exitosa de acuerdo de paz final entre esta guerrilla y el gobierno nacional disminuyendo notablemente las pérdidas humanas por combates.



De acuerdo con la Unidad de Víctimas, el conflicto armado en Colombia ha dejado alrededor de 8,3 millones de víctimas registradas, cerca del 17 por ciento del total de la población. Durante el conflicto se reportaron más de 260.000 homicidios, 46.000 personas desaparecidas, 7,3 millones de personas fueron forzadas a dejar sus hogares y reubicarse en otra parte del país (personas desplazadas internamente), y cerca de 340.000 personas fueron reconocidas como refugiadas en otros países (Alto Comisionado de la ONU para los Refugiados. ANCUR, 2017) (p. 1). La degradación de la vida de población indígena, dado los retiro del territorio altera considerablemente su identidad cultural, al punto que entes sociales nacionales e internaciones se encargan de su proteger y recuperar los valores culturales según sea el caso. Los individuos que migran terminan ubicados principalmente en barrios de bajos recursos, en donde deben reconstruir sus patrones culturales durante el proceso de mejorar su condición de vida. En el siguiente capítulo se evidencia la percepción de población que migró de zonas rurales a urbanas en los municipios objeto de estudio, por medio de la aplicación de instrumentos de recolección de información.

## Capítulo 2. Fuentes de Información

En las siguientes páginas se presentara la metodología desarrollada a lo largo de la investigación mediante los objetivos dos y tres que buscan **Examinar de fuentes de información y Aplicar instrumentos de recolección en campo**; entre las fuentes examinadas se tuvieron en cuenta imágenes satelitales extraídas de Google Earth en el casco urbano del municipio de Uribía y Manaure, así como información obtenida al **Aplicar instrumentos** de recolección de información en campo al caso de estudio, tal como lo fueron entrevistas realizadas a la población asentada en el área que conforma el estudio de caso y proceso de observación en el sector, que permitió evidenciar el estado social de los asentamientos y su relación con el territorio urbano.

### Fuentes de Información

- ***Imágenes satelitales***

Para el análisis de la trama urbana de los municipios objeto de estudio se realizó descarga de imágenes satelitales del casco urbano del municipio de Uribía y del municipio de Manaure.



Imagen Satelital 3. Casco urbano municipio de Manaure. Fuente Google Earth



Imagen Satelital 4. Casco urbano municipio de Uribí. Fuente Google Earth



Ilustración 5. Modelo de Ocupación en Anillo Implantación de vivienda wayuu Uribí. Elaboración de Autor



Ilustración 6. Modelo de Ocupación en Anillo de Transición Uribí. Elaboración de Autor



Ilustración 7. Modelo de Ocupación en Anillo Centro Histórico Uribe. Elaboración de Autor



Ilustración 8. Modelo de Ocupación en Anillo Implantación de vivienda wayuu Manaure. Elaboración de Autor



*Ilustración 9. Modelo de Ocupación en Anillo de Transición Manaure. Elaboración de Autor*



*Ilustración 10. Modelo de Ocupación en Anillo Centro Histórico Manaure. Elaboración de Autor*

- ***Aplicación de Instrumentos de Recolección de Datos***

- *La entrevista.* De acuerdo a Cerda (1993) por medio de la entrevista se obtiene toda aquella información que no se obtiene a través de la observación, porque a través de ello podemos penetrar en el mundo interior del ser humano y ser humano y conocer sus sentimientos, su estado, sus ideas, sus creencias y conocimientos.

Se realizó entrevistas a habitantes de del sector definido como Anillo de implantación de vivienda wayuu de Uribía, teniendo en cuenta que es el área de mayor interés para esta investigación; la misma aplicada con ayuda de traductor, pues muchos solo hablan wayunaiki (legua nativa población de la Etnia Wayuu), durante la entrevista se realizaron preguntadas descritas a continuación enmarcadas en una conversación.

- ¿Cuáles fueron los motivos de desplazamiento?
- ¿Hace cuantos años se desplazó?
- ¿Qué tipo de tenencia ostenta de la vivienda?
- ¿Cada cuánto tiempo visita su comunidad?
- ¿Por qué motivos visita su comunidad?
- ¿Ha considerado volver a su comunidad?
- ¿Ha mejorado su calidad de vida?



*Fotografía 5. Entrevista Habitante de Anillo de Vivienda Wayuu - Municipio de Uribía*



*Fotografía 6. Entrevista Habitante de Anillo de Transición - Municipio de Uribía*

Luego de realizadas las entrevistas a los habitantes del sector se procede a la tabulación de los resultados, según las respuestas dadas por el traductor a las preguntas que genero el autor de esta investigación.

A la pregunta que motivos generaron su desplazamiento:

Tabla 2. Porcentaje de Desplazamiento

MOTIVO	%
EMPLEO	25
EDUCACION	15
ALIMENTACION	35
SALUD	20
OTRO	5
<b>TOTAL</b>	<b>100</b>

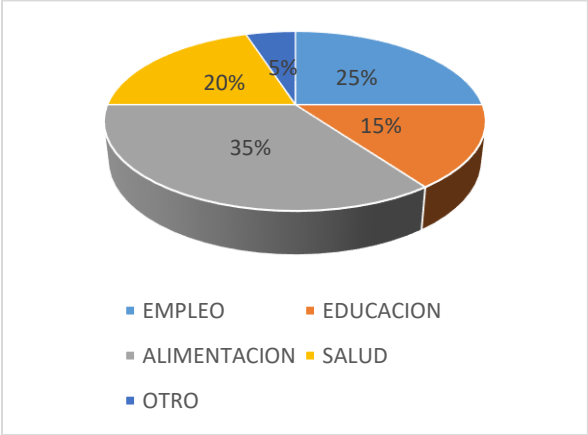


Grafico 1. Porcentaje Motivos de Desplazamiento



Gran parte de la población manifiesta que su desplazamiento se produjo debido a la carencia de recursos para alimentarse, el difícil acceso al agua que generaba largos días de hambruna y desnutrición en niños de las comunidades. Al momento de la entrevistas nos encontramos con muchos *indígenas binacionales* (dado que dentro de los resguardos indígenas se extiende hasta de vecino país Venezuela en ciertos puntos de frontera, se maneja la propiedad colectiva (no existen delimitaciones territoriales visibles); lo cual hace que los indígenas wayuu puedan poseer doble cedulación (ambos países) con el objetivo de construir un camino generacional para la supervivencia de los pueblos en los principios y valores de nuestro movimiento en: unidad en la diversidad de los distintos sectores, la cultura, la autonomía y el territorio).

A la pregunta cuantos años tiene desde su desplazamiento:

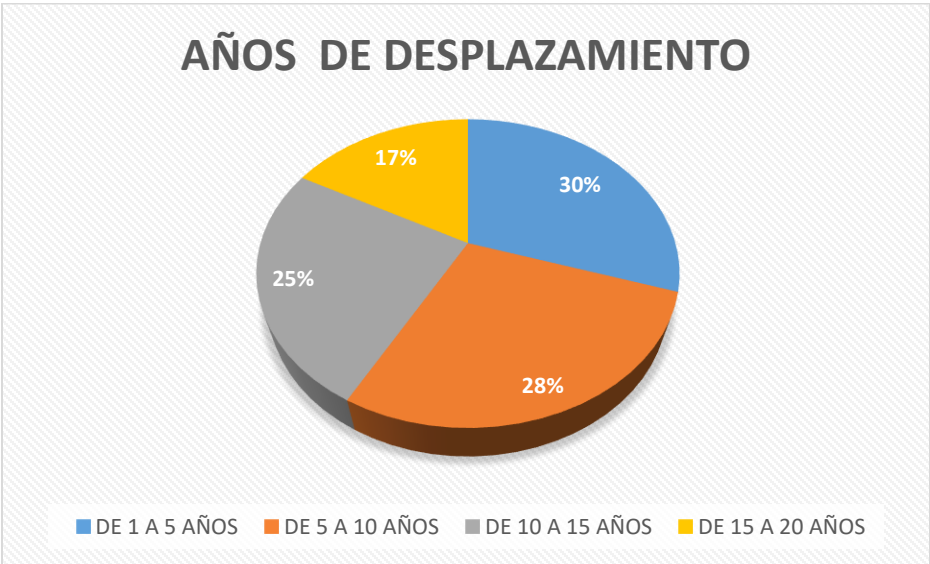


Grafico 2. Porcentaje Años de Desplazamiento

Las largas temporadas de verano y carencia de recurso hídrico, para el abastecimiento de la población, animales y cultivos, obliga a los indígenas wayuu a desplazarse a las periferias de las cabeceras.

A la pregunta; que tipo de tenencia ostenta de la vivienda

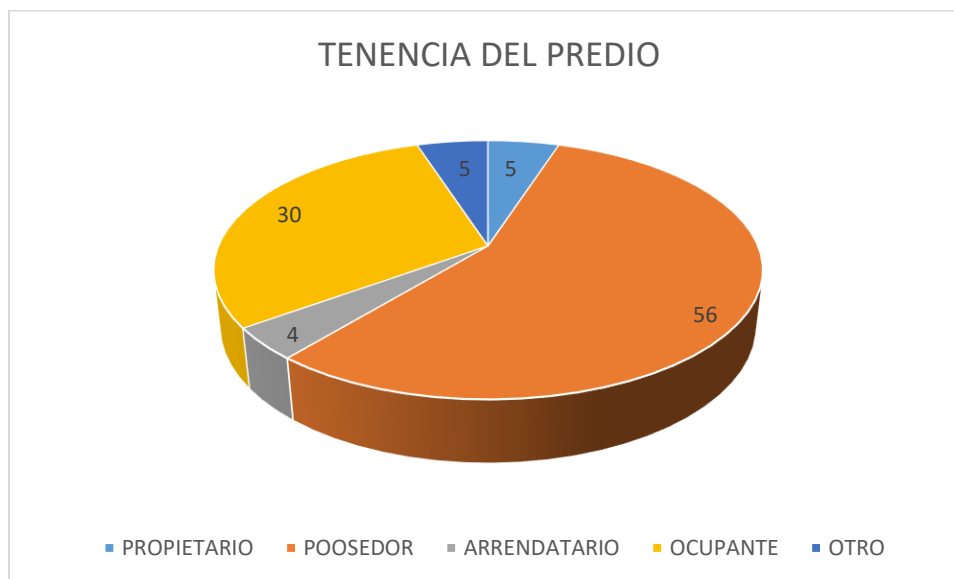


Grafico 3. Porcentaje Tenencia del Predio

El 93% de la población censada manifiesta ser propietarios, sin embargo solo el 5% demuestra la tenencia del predio aportando documentación legal; un 56% ostenta la tenencia como poseedores dado que tiempo de su llegada al predio supera los cinco (5) años; seguido la población que se encuentran en los predios en calidad de ocupantes pues habitan el predio en periodos menos a cinco (5) años. Se demuestra la carencia de titularidad de predios en el casco urbano, fenómeno también atribuido a la concepción sobre la tierra de donde provienen estos moradores (en este caso territorios resguardados) conformando una propiedad colectiva que los hace dueños de todo el resguardo.

A la pregunta; ¿cada cuánto tiempo visita su comunidad?

Teniendo en cuenta las distancias entre la cabecera municipal y las comunidades donde se encuentran las rancherías así como el medio de transporte que se debe implementar para el recorrido solo un 7% de la población entrevistada se desplaza diariamente a su comunidad dado que el desplazamiento lo pueden realizar en bicicleta por que la distancias no superan los 10 kms, sin embargo al encontrarse otras más dispersas genera que los habitantes de las periferias se desplacen

esporádicamente un 65% realizan visitas periódicas entre cada quince (15) días y seis (6) meses.



Gráfico 4. Porcentaje Frecuencia de Visita a la Comunidad

Por otra parte la muerte dentro de la cultura wayuu es un acontecimiento muy importante de años de tradición del cual se desprenden múltiples ritos ceremoniales, entre los que se encuentran el sepelio y la extracción de restos fúnebres luego de algunos años, ambos realizados en el cementerio de la comunidad y a los que se les dedica aproximadamente una semana alrededor de este; por tal motivo el 28% de la población censada se desplaza a la comunidades solo a los eventos fúnebres en aras de continuar la tradición familiar.

A la pregunta; ¿por qué motivos visita su comunidad?



Gráfico 5. Porcentaje Motivo de Visita a la Comunidad

Luego de analizada la información encontramos que el motivo más importante por el cual los indígenas deciden visitar su vivienda ubicada en las comunidades es con el objetivo de visitar a sus familiares; seguido de cumplir con los eventos fúnebres que como se explicó anteriormente cuenta con una carga cultural bastante elevada en la vida de esta población; encontramos un pequeño grupo que va a las comunidades a trabajar generalmente como guías o traductores, y un 8% de la población visitada reporta que van a sus comunidades en busca de alimentos (observamos que esta situación se presentó en personas que cuentan con familiares en las zonas costeras).

- *Observación.* Tradicionalmente el acto de "observar" se asocia con el proceso de mirar con cierta atención una cosa, actividad o fenómeno, o sea concentrar toda su capacidad sensitiva en algo por lo cual estamos particularmente interesados. Es natural cuando el observador pertenece a la comunidad donde se observa, y artificial cuando el investigador se integra a la comunidad con el objeto de hacer parte de ella y facilitar el trabajo de recolección de datos (Cerde, 1991) (p. 237), resaltando que aunque el autor de esta investigación no es un miembro de la población indígena de cultura wayuu ha trabajado por muchos años de la mano con la comunidad para mejorar su calidad de vida.

Durante el proceso de observación se realizaron registros fotográficos de los modelos de ocupación de las viviendas en los sectores establecidos como (anillos).



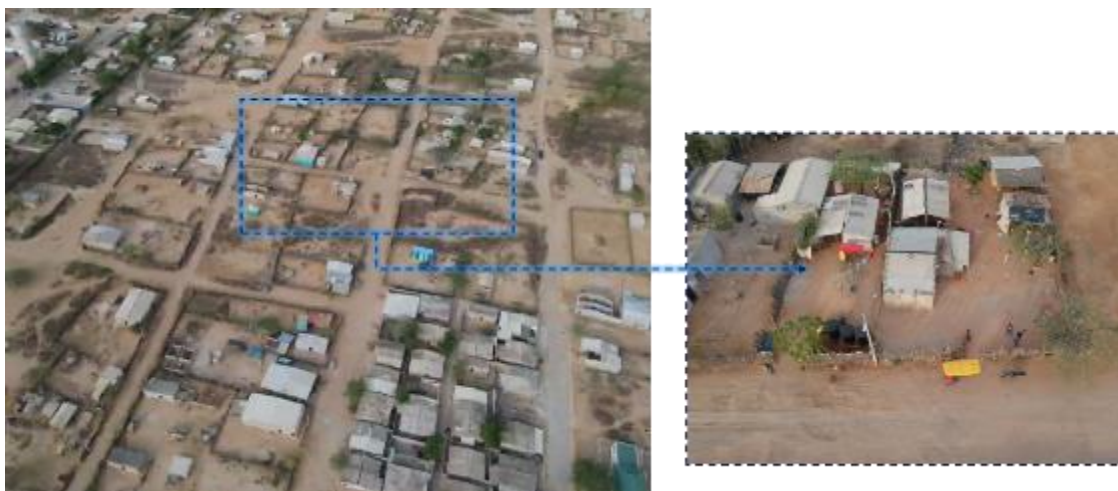
*Fotografía 7. Modelo de Ocupación en Anillo Implantación de vivienda wayuu Uribía*



Fotografía 8. Modelo de Ocupación en Anillo Centro Histórico Uribia



Fotografía 9. Modelo de Ocupación en Anillo de Transición Uribia



Fotografía 10. Modelo de Ocupación en Anillo Implantación de vivienda wayuu Manaure



*Fotografía 11. Modelo de Ocupación en Anillo de Transición Manaure*



*Fotografía 12. Modelo de Ocupación en Anillo Centro Histórico Manaure*

- ***Temas de composición de Clark y Pause.***

A través de esta metodología se puede entender los principales aspectos detrás del proceso de composición de la vivienda en cada patrón de ocupación. Se analizarán elementos como: estructura, iluminación natural, masa, relación entre la planta, la sección o el alzado, relación entre la circulación y el espacio-uso, relación entre la unidad y el conjunto, relación entre lo repetitivo y lo singular, simetría y equilibrio, geometría, adición y sustracción, jerarquía.

## Municipio de Uribí

Tabla 3. Imágenes para análisis de Clark y Pause Municipio de Uribí

AREA FUNDACIONAL	AREA DE TRANSICION	VIVIENDA WAYUU
		

### - Iluminación Natural:




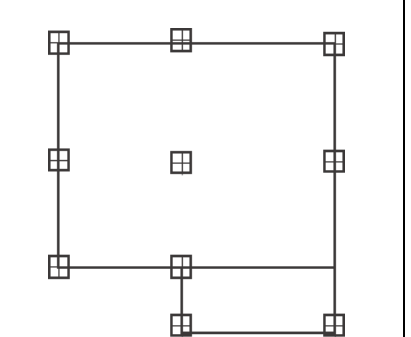
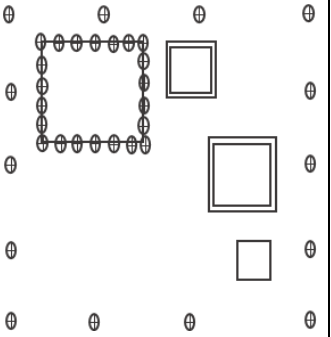
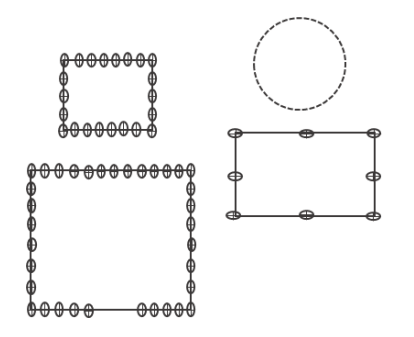
Se analiza la manera y el lugar por donde entra al edificio. La luz natural en su cantidad, color y variedad contribuyen a la definición del espacio, y transmite una intención formal y espacial del diseño. La iluminación natural también se emplea para expresar las cualidades de los materiales elegidos.

AREA FUNDACIONAL	AREA DE TRANSICION	VIVIENDA WAYUU
		
<p>La entrada de luz natural se da por medio de puertas y ventanas, cabe destacar que el material en que estos elementos son construidos aportan a la iluminación en este caso el vidrio de las ventanas</p>	<p>En el área de la habitación la iluminación se produce a través de ventana, sin embargo la enramada al no contar con muros recibe iluminación por lo laterales. Por otro parte el baño recibe</p>	<p>La iluminación en los espacios se produce de modo horizontal pues no cuentan con muros que limiten el ingreso de luz.</p>

	iluminación desde la parte superior debido a que no cuenta con cubierta.	
--	--	--

- **Estructura:**

Puede ser columnar, plana o combinada. Sus elementos siguen patrones que refuerzan la geometría, definen espacios, dirigen circulaciones o expresan conceptos. Su ubicación puede ser el resultado de criterios de cálculo o de intenciones arquitectónicas espaciales que, en todo caso, constituyen una parte crítica de la imagen del proyecto.

AREA FUNDACIONAL	AREA FUNDACIONAL	AREA FUNDACIONAL
		
		
Vivienda con estructura sismo resistente cuenta con en columnas y vigas en concreto	La estructura delantera no cuenta con columnas o vigas, la vivienda ubicada en la parte posterior se soporta sobre columnas de horcones de madera y soportes horizontales de yotojoro.	La vivienda se soporta sobre columnas de horcones de madera y soportes horizontales de yotojoro.

- **Masa:**




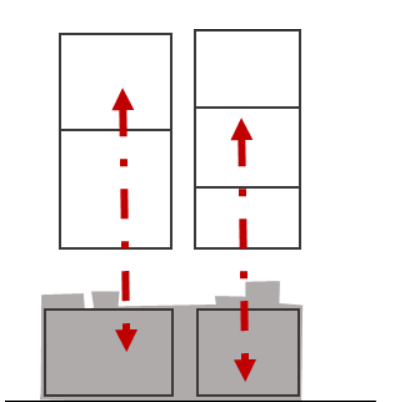
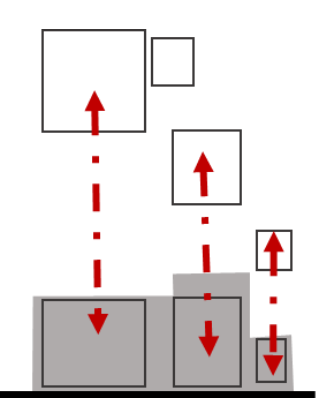
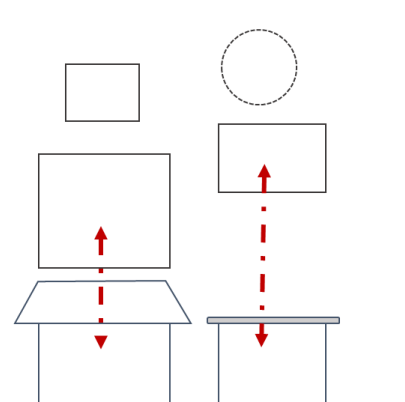
Es la percepción tridimensional integral de un edificio. Es una consecuencia del diseño y se percibe independientemente de los detalles como los vanos. Articula los espacios abiertos, brinda jerarquía a los elementos de acuerdo a su escala, expresa la circulación y permite ubicar el edificio en su contexto.



AREA FUNDACIONAL	AREA FUNDACIONAL	AREA FUNDACIONAL
		
		
<p>Se genera una masa a partir de los elementos que conforman la edificación, los cuales se encuentran totalmente integrados.</p>	<p>Vista desde la fachada se genera un volumen irregular de los elementos que constituyen la vivienda, pues a pesar de la percepción visual de la Masa no son un solo elemento.</p>	<p>Dentro de este solo resalta un volumen y es la habitación teniendo en cuenta que los espacios como cocina y enramada no poseen muros de cerramiento se genera una volumen con dimensiones inferiores a los otros sectores.</p>


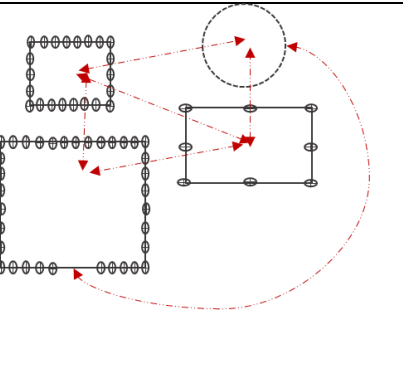
- *Relación entre la planta, la sección o el alzado:*

Siendo la planta la principal generatriz de la forma, es natural que en el sentido vertical se integren elementos concordantes. La relación puede darse a diferentes escalas y provocar semejanza o contraste.

AREA FUNDACIONAL	AREA FUNDACIONAL	AREA FUNDACIONAL
		
		
<p>Existe una relación intrínseca entre la planta y el alzado, aunque no sea a la misma escala o la misma medida se encuentra gran similitud entre ambos elementos tal como se observa en las imágenes.</p>		

- *Relación entre la circulación y el espacio -uso:*

Articulan los elementos dinámicos y estáticos de un proyecto. Permiten que las funciones se realicen y estructuran un recorrido por el edificio. En cuanto a su esquema, puede tratarse de organizaciones centrales, agrupadas, radiales o lineales. Se definen también condiciones de privacidad y conexión.

AREA FUNDACIONAL	AREA FUNDACIONAL	AREA FUNDACIONAL
		
		
<p>Dentro de la vivienda se plantea una circulación lineal, que respeta grados de privacidad en zonas como las habitaciones.</p>	<p>Se observa que una relación irregular dado que se encuentran, circulación directa entre la habitación delantera con los otros elementos, sin embargos los demás espacios se relacionan indirectamente a través de la habitación.</p>	<p>Se observa circulación cruzada, dado que todos los elementos tienen el mismo tipo de relación, cabe destacar que predomina la circulación entre la enramada y la cocina.</p>

- *Relación entre la unidad y el conjunto:*

Se considera en este caso que la arquitectura está constituida por unidades con funciones y formas específicas que se estructuran en un proyecto. Su grado de integración o contraste transmite intenciones de diseño.

AREA FUNDACIONAL	AREA FUNDACIONAL	AREA FUNDACIONAL
		

<p>Es una unidad que hace parte de un conjunto (en este caso una manzana)</p>	<p>La habitación- casa es el único elemento totalmente cerrado sin embargo se integra al conjunto por los materiales utilizados.</p>	<p>La vivienda wayuu conserva la particularidad de ser unidad y conjunto, pues a pesar de que cada elemento es unidad, al integrarlos socialmente conforman un conjunto.</p>




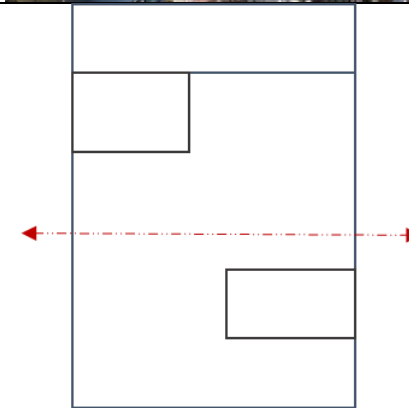
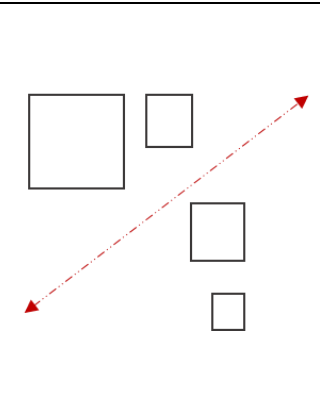
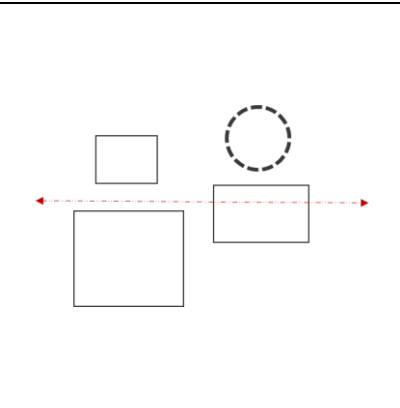
- *Relación entre lo repetitivo y lo singular:*

Se hace necesario examinar los componentes formales y espaciales para identificar los repetitivos y singulares, que tienen relación con su función y jerarquía

AREA FUNDACIONAL	AREA FUNDACIONAL	AREA FUNDACIONAL
<p>Predomina el cuadrado siendo esta la figura que aunque singular se vuelve repetitivo, por su posición.</p>	<p>Los elementos que constituyen la vivienda tienen un valor singular sin embargo generan un patrón repetitivo</p>	

- *Simetría y equilibrio:*

Son factores fundamentales de la composición arquitectónica, que determinan la relación entre sus elementos. Exigen que cada uno tenga su "peso" relativo y que su posición se perciba como intencional respecto a un esquema dentro de un volumen o en la composición general.

AREA FUNDACIONAL	AREA FUNDACIONAL	AREA FUNDACIONAL
		
		
<p>Existe una simetría horizontal en la planta de esta vivienda, cabe destacar que la sustracción delantera no genera un desequilibrio en la proporción de vivienda.</p>	<p>Existe un equilibrio entre los elementos de la vivienda, sin embargo su posición genera una simetría diagonal que (trata de favorecer el sector donde están asentados).</p>	<p>Se observa asimetría entre los elementos de la vivienda.</p>

- *Geometría:*

Ha sido desde siempre una herramienta favorita de los diseñadores. Involucra aspectos de tamaño, situación, forma y proporción. Permite desde esquemas básicos hasta estructuras complejas en múltiples niveles.

AREA FUNDACIONAL	AREA FUNDACIONAL	AREA FUNDACIONAL
		

<p>En la planta de las viviendas predomina el cuadrado como figura geométrica, Al analizar la geometría que se genera a partir de la planta de las viviendas se observa que existe una simetría entre los nuevos elementos creados, la implantación de triángulos y círculos podrían ser aporte para nuevas propuestas.</p>		

- *Jerarquía:*

Es la expresión física de la importancia de una parte en base a su forma, escala o ubicación. Permite estructurar escalas como: mayor-menor, abierto-cerrado, simple-complejo o público-privado.

AREA FUNDACIONAL	AREA FUNDACIONAL	AREA FUNDACIONAL
<p>En la vivienda se le da jerarquía a la vivienda por fachada sin embargo en planta se le da mayor valor a la zona social y zona privada (habitaciones)</p>	<p>En la vivienda se considera con mayor jerarquía a la habitación construida en la parte de la delantera.</p>	<p>Se le da mayor valor jerárquico a la enramada, dado que reúne toda la familia.</p>

## Municipio de Manaure

Tabla 4. Imágenes para análisis de Clark y Pause Municipio de Manaure

CENTRO HISTORICO	AREA DE TRANSICION	VIVIENDA WAYUU
		

### - Iluminación natural:

AREA FUNDACIONAL	AREA FUNDACIONAL	AREA FUNDACIONAL
		
		
<p>La entrada de luz natural se da por medio de puertas y ventanas, cabe destacar que el material en que estos elementos son construidos en este caso el vidrio de las ventanas</p>	<p>En el área de la habitación la iluminación se produce a través de ventana, sin embargo la terraza al no contar con muros recibe iluminación por lo laterales.</p>	<p>La iluminación en los espacios se produce de modo horizontal pues no cuentan con muros que limiten el ingreso de luz.</p>

### - Estructura:




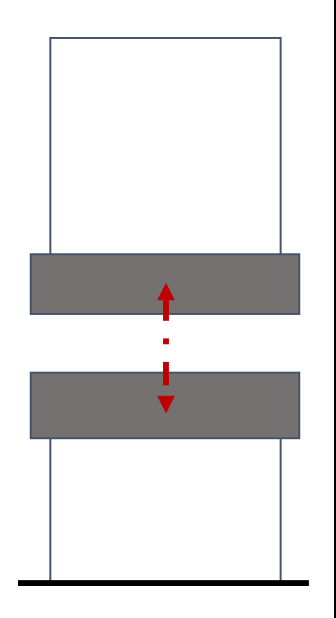
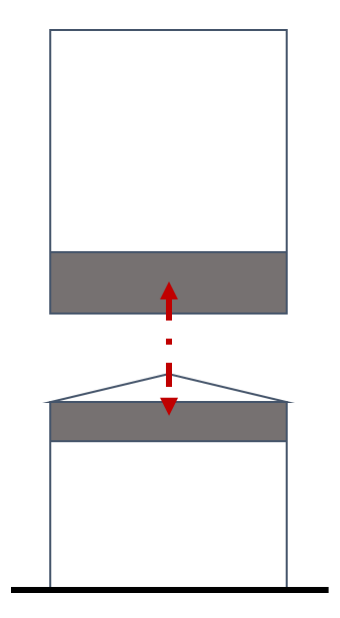
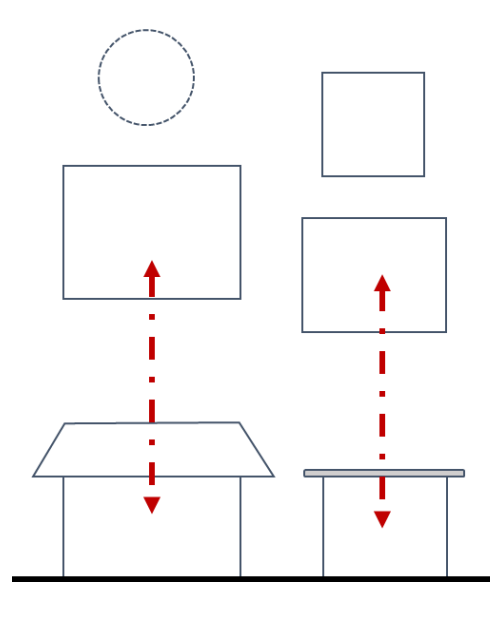
AREA FUNDACIONAL	AREA DE TRANSICION	VIVIENDA WAYUU
		

<p>Vivienda con estructura sismo resistente cuenta con en columnas y vigas en concreto</p>	<p>La estructura delantera cuenta con columnas o vigas, la vivienda ubicada en la parte posterior se soporta sobre columnas y soportes horizontales de yotojoro.</p>	<p>La vivienda se soporta sobre columnas de horcones de madera y soportes horizontales de yotojoro.</p>

- Masa:

AREA FUNDACIONAL	AREA DE TRANSICION	VIVIENDA WAYUU
<p>Se genera una masa a partir de los elementos que conforman la edificación, los cuales se encuentran totalmente integrados.</p>	<p>Vista desde la fachada se genera un volumen en forma de flecha en dirección al cielo, conformada por los elementos que constituyen la vivienda.</p>	<p>Dentro de este solo resalta un volumen y es la habitación teniendo en cuenta que los espacios como cocina y enramada no poseen muros de cerramiento se genera una volumen con dimensiones inferiores a los otros sectores.</p>

- *Relación entre la planta, la sección o el alzado:*

AREA FUNDACIONAL	AREA DE TRANSICION	VIVIENDA WAYUU
		
		
<p>Existe una relación intrínseca entre la planta y el alzado, aunque no sea a la misma escala o la misma medida se encuentra gran similitud entre ambos elementos tal como se observa en las imágenes.</p>		<p>Debido a que los elementos de la vivienda se encuentran desagregados se evidencia una relación entre el alzado y planta con respecto a las formas geométricas que las enmarca.</p>

- *Relación entre la circulación y el espacio -uso:*

AREA FUNDACIONAL	AREA DE TRANSICION	VIVIENDA WAYUU
		




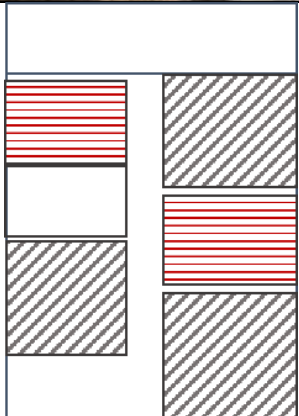

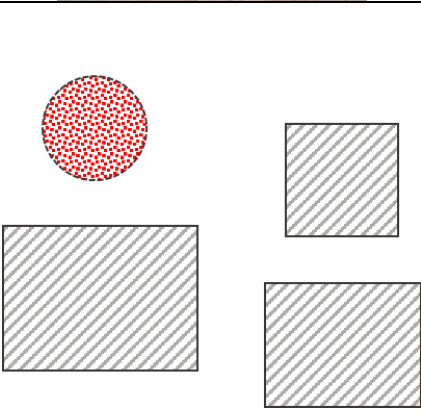


<p>Dentro de la vivienda se plantea una circulación lineal, que respeta grados de privacidad en zonas como las habitaciones.</p>	<p>Se observa que una relación irregular dado que se encuentran, circulación directa entre la terraza y el patio, con los otros elementos, sin embargo los demás espacios se relacionan indirectamente a través de la sala.</p>	<p>Se observa circulación cruzada, dado que todos los elementos tienen el mismo tipo de relación, cabe destacar que predomina la circulación entre la enramada y la cocina.</p>




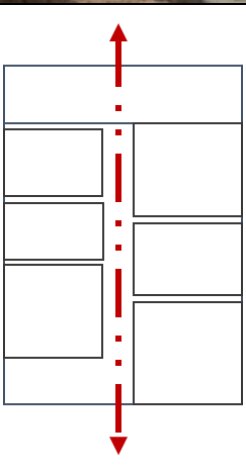
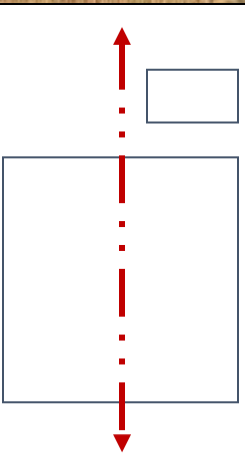
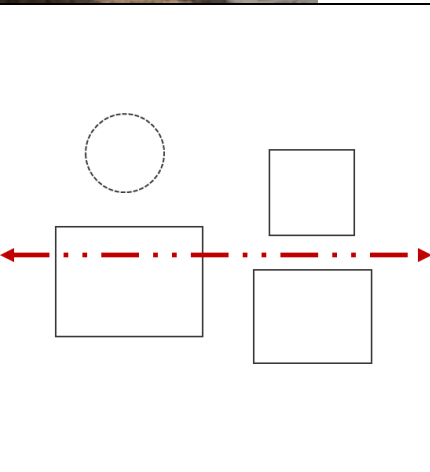
- *Relación entre la unidad y el conjunto:*

AREA FUNDACIONAL	AREA DE TRANSICION	VIVIENDA WAYUU
<p>Es una unidad que hace parte de un conjunto (en este caso una manzana)</p>	<p>Se considera conjunto a los elementos que conforman la vivienda sin embargo cuenta con un baño externo que lo hace singular.</p>	<p>La vivienda wayuu conserva la particularidad de ser unidad y conjunto, pues a pesar de que cada elemento es unidad, al integrar los socialmente conforman un conjunto.</p>




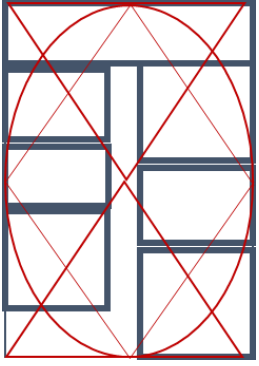
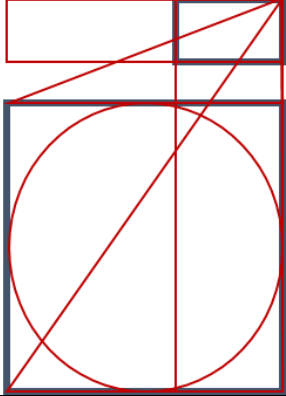
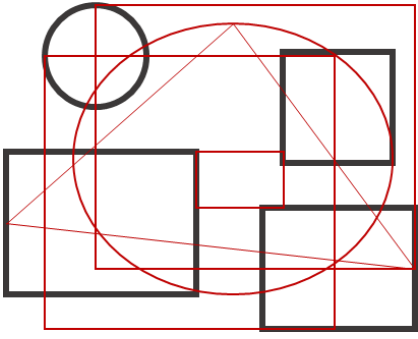
- *Relación entre lo repetitivo y lo singular:*

AREA FUNDACIONAL	AREA DE TRANSICION	VIVIENDA WAYUU
		
		
<p>Predomina el cuadrado siendo esta la figura que aunque singular se vuelve repetitivo, por su posición.</p>	<p>Los elementos que constituyen la vivienda tienen un valor singular sin embargo no logra generar un patrón repetitivo</p>	

- *Simetría y equilibrio:*

AREA FUNDACIONAL	AREA DE TRANSICION	VIVIENDA WAYUU
		
		
<p>Existe una simetría vertical en la planta de esta vivienda.</p>	<p>Existe un equilibrio entre los elementos de la vivienda,</p>	<p>Se observa asimetría y equilibrio entre los elementos de la vivienda.</p>

- Geometría:

AREA FUNDACIONAL	AREA DE TRANSICION	VIVIENDA WAYUU
		
		
<p>En la planta de las viviendas predomina el cuadrado como figura geométrica, Al analizar la geometría que se genera a partir de la planta de las viviendas se observa que existe una simetría entre los nuevos elementos creados, la implantación de triángulos y círculos podrían ser aporte para nuevas propuestas.</p>		

### Capítulo 3. Diagnostico

El objetivo número cuatro se enfoca en **Determinar las dinámicas de ocupación del suelo implantadas por población indígenas en las periferias urbanas**, del municipio de Uribía y el municipio de Manaure- La Guajira, a través del informe de resultados o diagnóstico, por lo tanto en el capítulo número tres se identifica y describe el caso de estudio en el cual se presentan los fenómenos y dinámicas socializadas en el marco de referencia, se realiza un análisis de los elementos que conforman la estructura urbana del municipio de Uribía y Manaure, y posteriormente una descripción de las dinámicas de ocupación y el aprovechamiento del suelo.

#### Municipio de Uribía



*Imagen Vista aérea. 1 Vista Aérea Casco Urbano del Municipio de Uribía. (Foto de Autor)*

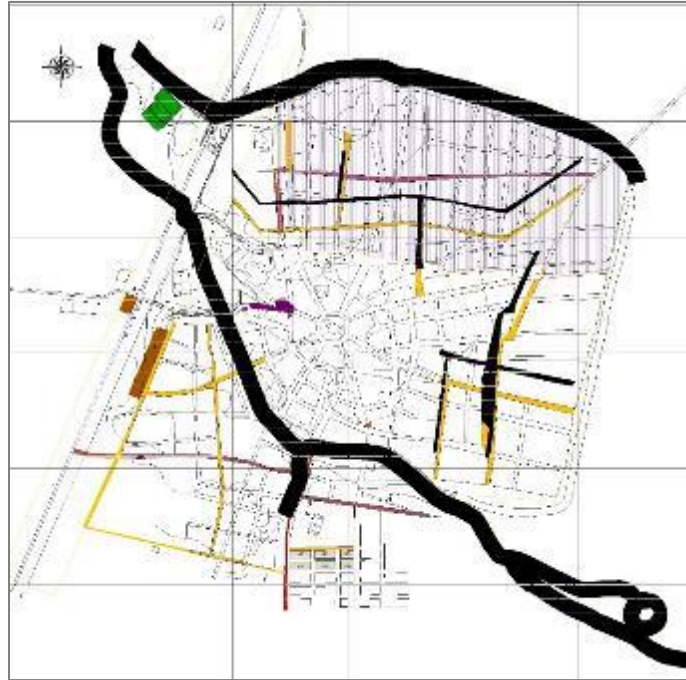
En la zona alta del desierto de la Guajira se encuentra el municipio de Uribía y en la zona media el municipio de Manaure, ambos constituidos en un 90% por territorio rural, y habitado por la población wayuu con características culturales propiciadas desde su integración con su entorno natural.

Según datos proyectados por el DANE para el año 2000, el municipio de Uribía contaba con una población de 65,452 habitantes. La población en su mayoría está conformada por la comunidad indígena wayuu (90%) y, en menor proporción por mulatos, comunidad afrocolombiana y por mestizos provenientes de varios departamentos de la Costa Atlántica, citado por (Alcaldía Municipio de Uribía, 2004) (p. 25).

A continuación se evidencian los resultados del trabajo de campo realizados en el municipio de Uribía con relación a la estructura de las manzanas, observando el tamaño (con respecto a la totalidad del núcleo), forma del perímetro, índice de ocupación y proporción de asentamientos irregulares; Identificación y descripción interpretativa de las tipologías y sus características de la ocupación y usos del suelo: Descripción de las dinámicas y patrones de ocupación y usos del suelo; Análisis de edificación: teniendo en cuenta las alturas predominantes, grado de homogeneidad de dichas alturas, y frecuencia de la ranchería por medio de fotografías y aplicación de metodología de Clark y Pause.

*Análisis morfológico espacial por medio de fotointerpretación comparada de imágenes aéreas (2005 y 2009):* es un análisis de las manzanas, observando su tamaño (con respecto a la totalidad del núcleo), forma de su perímetro, índice de ocupación y proporción entre asentamientos irregulares (rancherías).

La cabecera municipal de Uribía es la "capital indígena de Colombia", la antigua ranchería Wayuu de Chitki se la refundó con el nombre de Uribía, en 1935, en honor del caudillo liberal Rafael Uribe Uribe, la ciudad cuenta con trama urbana radio-concéntrica está organizado en torno a un punto central destacado de la ciudad, como lo es la plaza principal (Plaza Colombia), que tenía forma octogonal y se formaron "ocho modernas avenidas" desde donde parten las calles principales en forma de radios. Otras calles importantes se disponen en forma de círculos en torno al espacio central, lo que facilita las comunicaciones entre todos los barrios periféricos y entre cada uno de éstos y el centro de la ciudad.



Plano 1. Trama Urbana Municipio de Uribia. Fuente: POT Uribia

De acuerdo a HIDROPLAN LTDA (1997), en el Municipio de Uribía, los asentamientos urbanos abarcan una extensión aproximada de 150 has., en un perímetro limitado al norte por el arroyo Chemerrain y al occidente por la vía férrea que conduce a Puerto Bolívar.

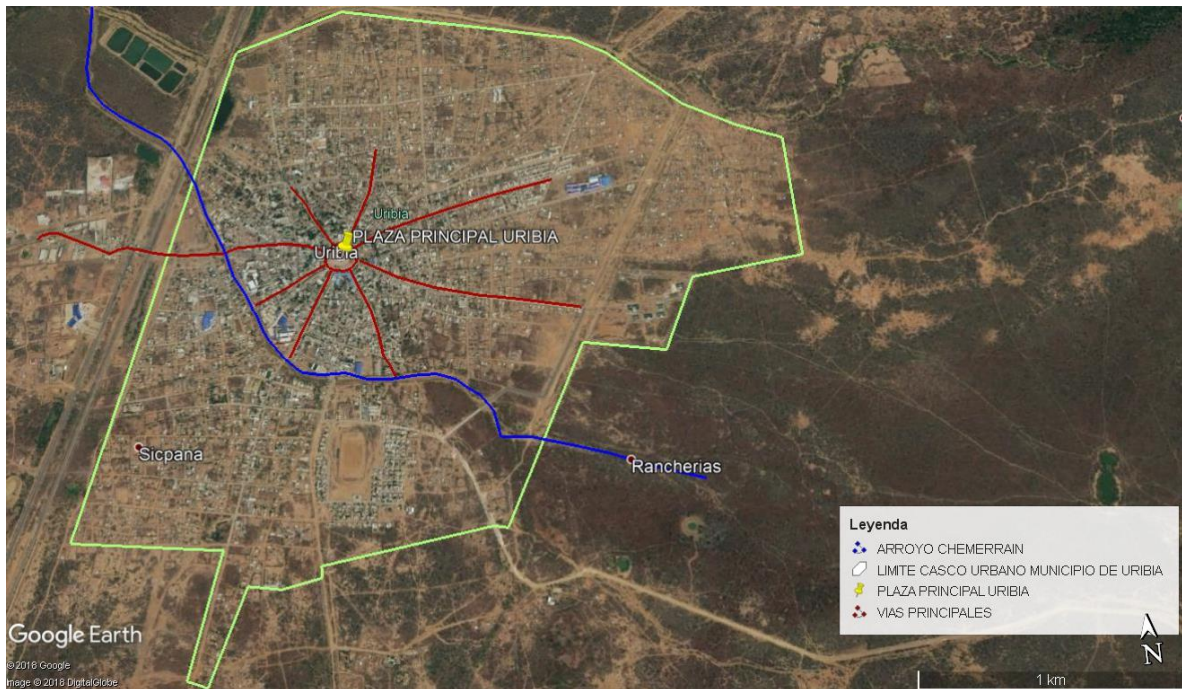
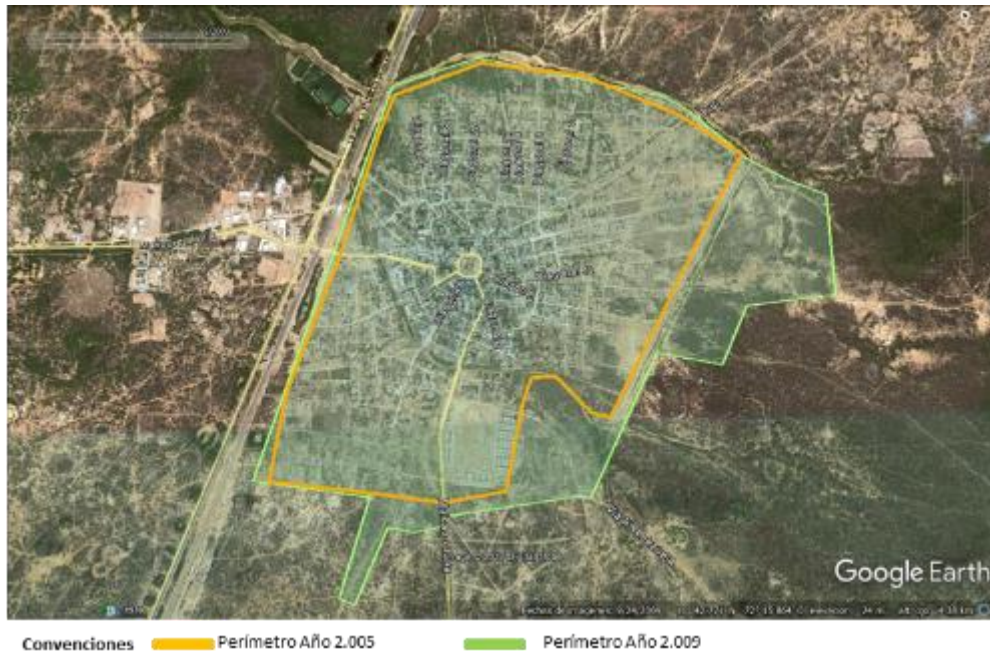


Imagen Satelital 4. Imagen de la Ciudad; Uribia

Para el año 2005 amplió su extensión a aproximadamente 345 hectáreas los nuevos desarrollos urbanos se localizan al nordeste del área urbana tradicional y al sur del arroyo Kutanamaná, extendiéndose a lado y lado de la vía que va hacia Maicao, la Guajira.



*Imagen Satelital 5. Extensión del perímetro urbano Municipio de Uribí, Año 2005-2009, Fuente: Google Earth*

En la actualidad el perímetro urbano se triplicó, desde el año 1997 se extendió con un área de 452 hectáreas como se observa en las imágenes satelitales, el polígono de color verde; sin embargo los nuevos desarrollos han sido en su mayoría producto de construcción informal de población indígena proveniente de la zonas rurales del municipio en su necesidad de abastecerse de alimentos, acceso a la educación y servicios públicos; pues teniendo en cuenta estas poblaciones viven en asentamientos dispersos dificulta al estado brindar soluciones optimas y alcanzar a mejorar su calidad de vida.

Luego del procesamiento de imágenes satelitales se realiza análisis de los datos obtenidos que determinará según la tipología que lo caracteriza, que genera la delimitación de los anillos de dinámicas de ocupación del suelo, por medio de la *Identificación y descripción interpretativa de las tipologías y sus características de la ocupación y usos del suelo.*

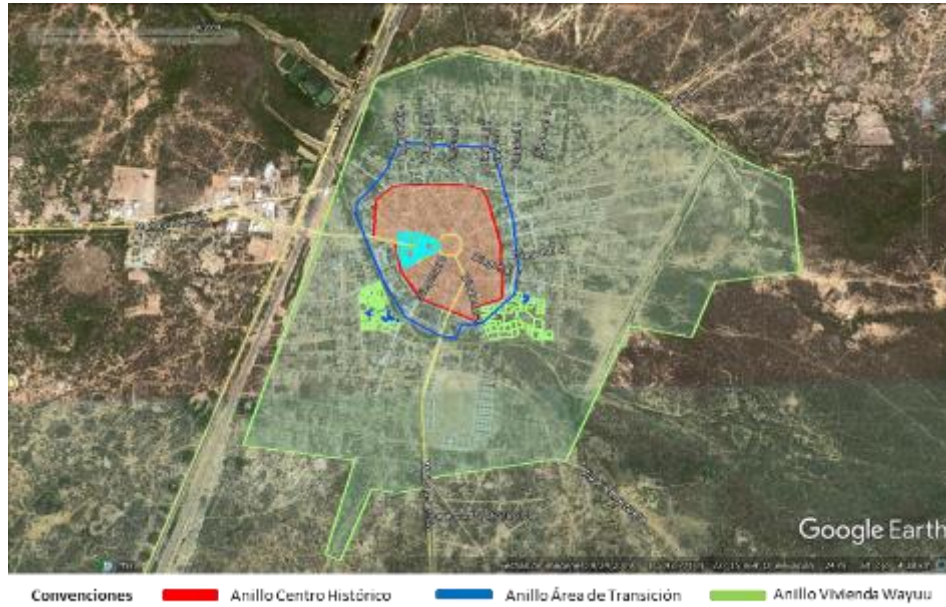


Imagen Satelital 6. Identifican de tipologías de morfología urbana, municipio de Uribía, Fuente: Google Earth

Se analizan las dinámicas de ocupación en casco urbano del municipio de Uribía y se identifican tres áreas donde la morfología urbana de la ciudad se transforma como a continuación se describen:

- *Anillo área fundacional*



Fotografía 13. Vista Aérea Sector Centro Histórico.

Se establece un anillo circundante a la plaza principal donde se evidencian manzanas compuestas por lotes de medidas en promedio de 15 metros de frente por 25 metros de fondo, utilizados para construcciones de uso residencial, comercial e institucional utilizando el área de los predios para la construcción.





Ilustración 11. Morfología urbana manzanas ubicadas en el área fundacional de Uribía. Elaboración de Autor

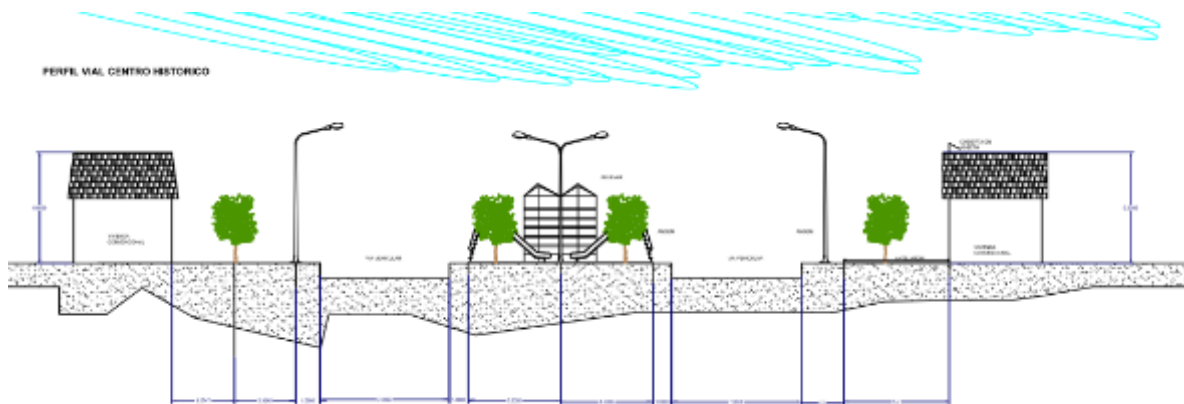


Plano 2. Levantamiento, Medidas Manzanas y Lotes ubicadas en el centro histórico de Uribía.

Se realizó levantamiento de los perfiles viales del sector donde se observa que se cuenta con una malla vial pavimentada, además de contar con diseño de espacio público, cuenta con calzadas viales en ambos sentidos, separados por un boulevard que incluye zona de recreación y esparcimiento, zonas verdes, así como alumbrado público, lo que brinda una imagen del sector agradable a la percepción del transeúnte y que se permite el fácil acceso a la peatonal y vehicular al sector.



Fotografía 14. Perfil Vial en el área fundacional de Uribía




Plano 3. Perfil Vial en el centro histórico de Uribía

El anillo constituido por el centro histórico del casco urbano cuenta con un área aproximada de 38 hectáreas, seguido de un área de transición.

- *Anillo área de transición*

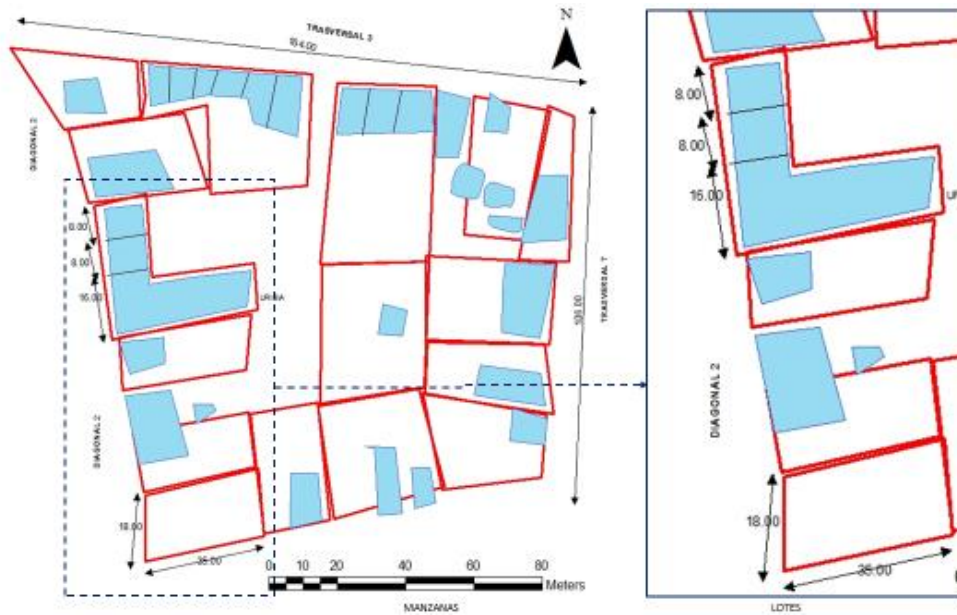
En el casco urbano del municipio de Uribía existe un Área de Transición debido a que se observa la apropiación del suelo urbano desde el desarrollo occidental y la cultura wayuu, esta afirmación partiendo desde la utilización y aprovechamiento del lote es este sector como se aprecia en las imágenes a continuación.



Fotografía 15. Vista Aérea del Sector



Ilustración 12. . Morfología urbana manzanas ubicadas en el anillo de transición de Uribía, Año 2017. Elaboración de Autor

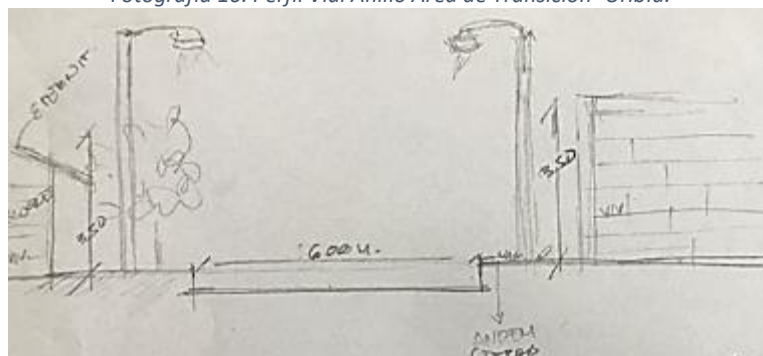


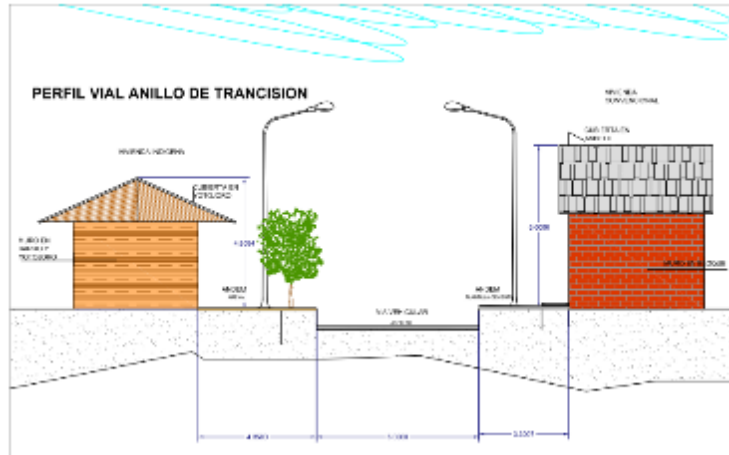
Plano 4. Levantamiento, Medidas Manzanas y Lotes ubicadas en el anillo de transición de Uribí.  
Elaboración de Autor

Se observa el casco urbano ha crecido de modo horizontal, ampliando su extensión territorial hacia las áreas periféricas. Con respecto a las vías de acceso del sector en general se encuentran vías de 6.00 metros de ancho en doble sentido, cuentan con andén y alumbrado público.



Fotografía 16. Perfil Vial Anillo Área de Transición- Uribí.





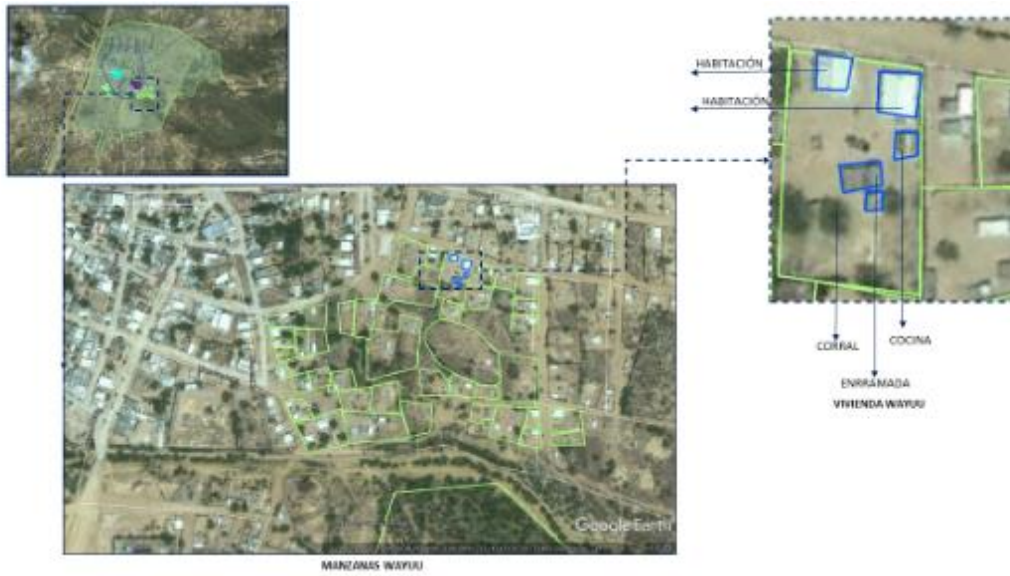
Plano 5. Perfil Vial Anillo Área de Transición- Uribía.

- Anillo de implantación de vivienda wayuu de Uribía



Fotografía 17. Vista Aérea del sector.

Se considera este anillo como el área en donde gran parte de la población asentada es indígena, generando una morfología urbana sin continuidad ni patrón definido, esto debido a implantación de la visión indígena wayuu de la vivienda dispersa como es utilizada en el territorio rural.



*Ilustración 13. Imagen satelital de Año 2009, morfología urbana manzanas ubicadas en el anillo de implantación de vivienda wayuu de Uribía. Elaboración de Autor*

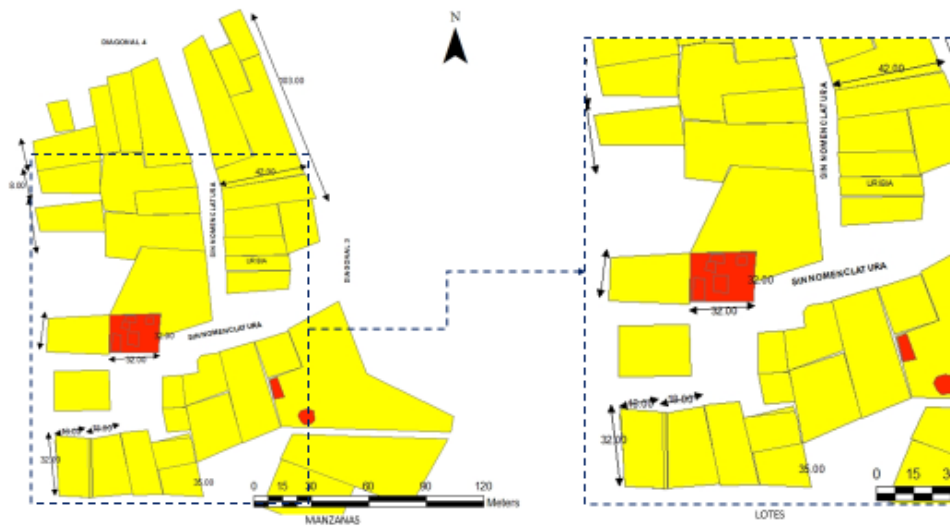


*Fotografía 18. Vista Aérea Sección de Manzana con Vivienda Wayuu.*

La implantación de la tipología de vivienda wayuu ha permitido la extensión del territorio pero con un índice de ocupación muy inferior a la ocupación existente en las áreas fundacionales como se aprecia en las imágenes anteriores.



Ilustración 14. Imagen satelital de Año 2017, morfología urbana manzanas ubicadas en el anillo de implantación de vivienda wayuu de Uribía.



Plano 6. Levantamiento, Medidas Manzanas y Lotes ubicados en anillo de implantación de vivienda wayuu de Uribía. Elaboración de Autor.

El *índice de ocupación* en esta zona se encuentra en promedio en el 16% de área total de los predios, dicha información con base en el área construcción (90.00 m<sup>2</sup>) sobre el área del lote (515.00 m<sup>2</sup>).



Fotografía 19. Vista Aérea Sección de Manzana con vías, Modelo Vivienda Wayuu

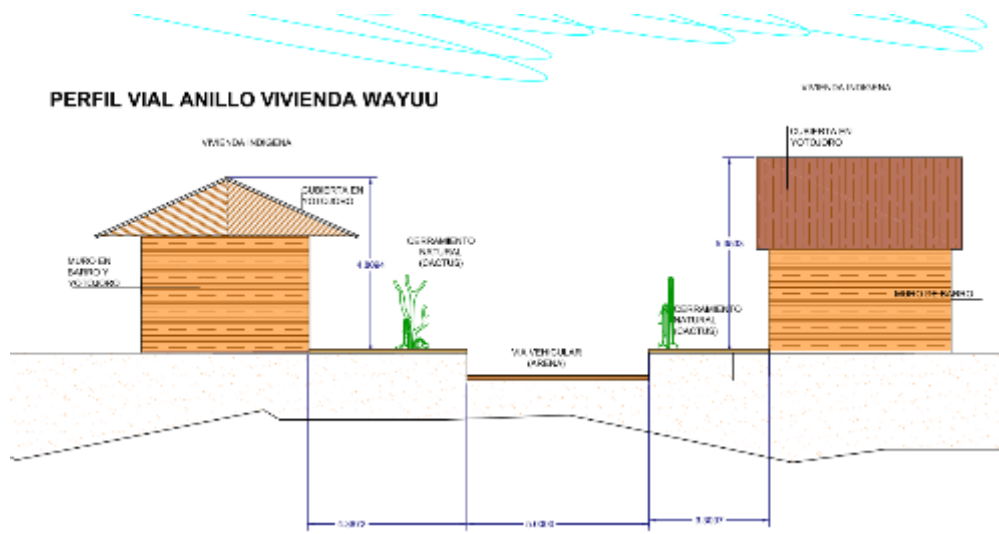
Se destaca en el sector la irregularidad de los lotes de las viviendas y la ocupación de los mismos, sin tener en cuenta los parámetros establecidos por los planes de ordenamiento para la determinación de cesiones gratuitas en suelo de expansión urbana y la propuesta de los planes viales.

En el sector la vías son en promedio de 5.00 metros de ancho, en terreno natural se presenta déficit de elementos constitutivos del espacio público tales como andenes, por otra parte los predios se encuentran delimitados por cerramiento natural de la región como cactus, o yotojoro (corazón del cactus seco).



Fotografía 20. Perfil Vial sector Vivienda Wayuu





Plano 7. Análisis Perfil Vial Anillo Vivienda Wayuu- Uribia Elaboración de Autor

## Municipio de Manaure



*Fotografía 21. Vista Aérea Casco Urbano del Municipio de Manaure. (Foto de Autor)*

Manaure es un municipio que gracias a su ubicación geoestratégica en el territorio costero cuenta con una abundancia de ecosistemas estratégicos de interés su para conservación y así como la conservación del territorio con carácter de Resguardo Indígena.

A continuación se evidencias los resultados de trabajo de campo realizados en el municipio de Manaure con relación estructura de las manzanas, observando el tamaño (con respecto a la totalidad del núcleo), forma del perímetro, índice de ocupación y proporción de asentamientos irregulares; Identificación y descripción interpretativa de las tipologías y sus características de la ocupación y usos del suelo: Descripción de las dinámicas y patrones de ocupación y usos del suelo; Análisis de edificación: teniendo en cuenta las alturas predominantes, grado de homogeneidad de dichas alturas, y frecuencia de la ranchería por medio de fotografías y aplicación de metodología de Clark y Pause.

*Análisis morfológico espacial por medio de fotointerpretación comparada de imágenes aéreas (año 2005 y 2009):* es un análisis de las manzanas, observando

su tamaño (con respecto a la totalidad del núcleo), forma de su perímetro, índice de ocupación y proporción entre asentamientos irregulares (rancherías).

La cabecera municipal cuenta con un trazado reticular, definido por dos ejes principales como es el mar caribe y la vía de acceso al casco urbano, la cual finaliza en el mar pero es un lindero para la plaza principal.



Plano 8. Trama urbana municipio de Manauare. Fuente: POT Manauare

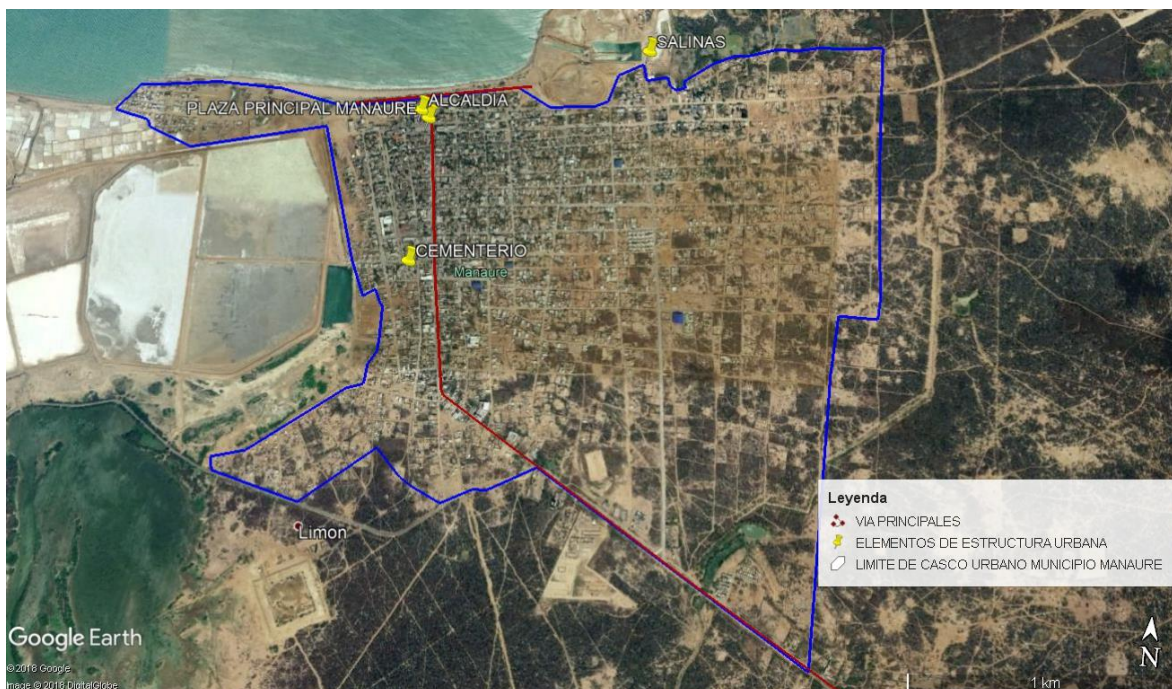


Ilustración 15. Imagen Satelital Perímetro Urbano Año 2009- 2017 municipio de Manauere. Fuente: Google Earth

Según la digitalización de las imágenes satelitales se encontró que el casco urbano del municipio de Manauere para el año 2009 era de aproximadamente 293.00 has, sin embargo debido al desplazamiento de población indígena en el año 2017 se presentó un incremento de 1.5% con un área total de 440.00 has, resaltando que durante este periodo se presentó el fenómeno de ocupación de suelo ubicado dentro del perímetro urbano con características que difieren del centro histórico de la ciudad.



Ilustración 16. Imagen Satelital Perímetro Urbano Año 2009- 2017 municipio de Manaure. Fuente: Google Earth

Luego del procesamiento de imágenes satelitales se realiza análisis de los datos obtenidos que determinará según la tipología que lo caracteriza, que genera la delimitación de los anillos de dinámicas de ocupación del suelo, por medio de la *Identificación y descripción interpretativa de las tipologías y sus características de la ocupación y usos del suelo.*

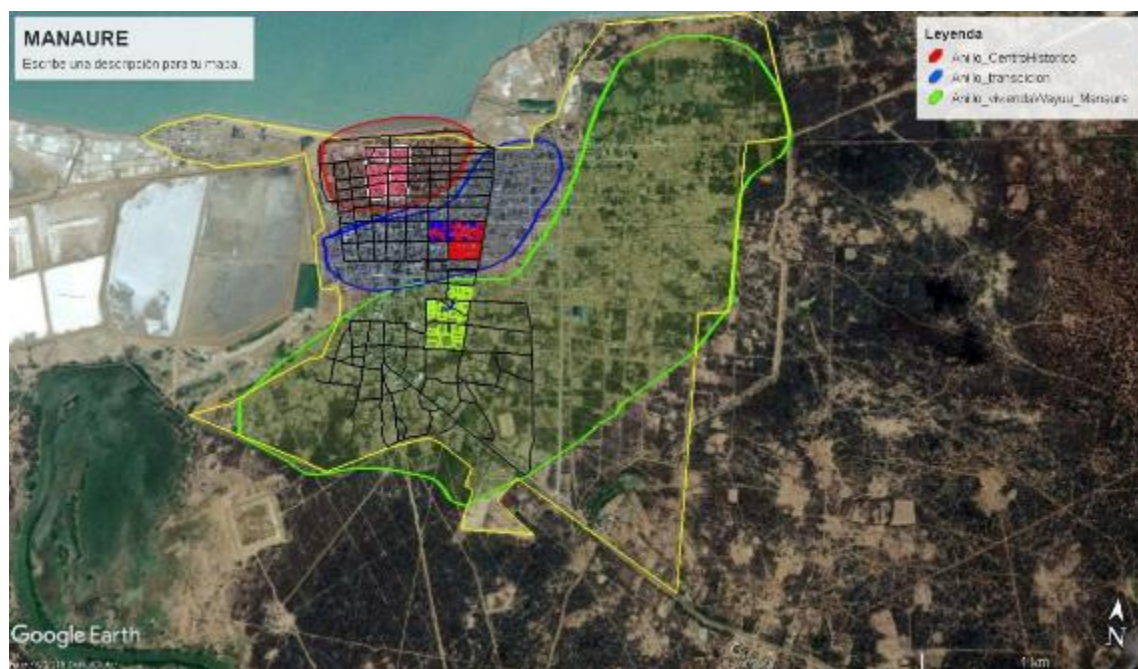


Ilustración 17. Imagen satelital de Año 2017, Tipologías de morfología urbana Municipio de Manaure

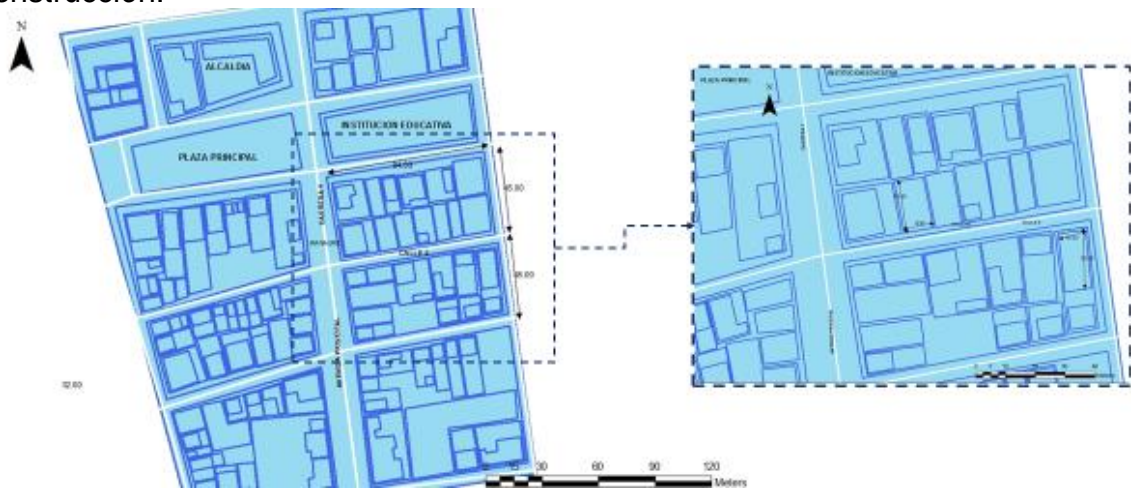
Se analizan las dinámicas de ocupación en casco urbano del municipio de Manaure y se identifican tres áreas donde los patrones de ocupación de la ciudad se transforman como a continuación se describen:

- *Anillo área fundacional*



Ilustración 18. Imagen satelital de Año 2009, morfología urbana manzanas ubicadas en el área fundacional de Manaure (Elaboración del Autor)

Luego de analizada las imágenes satelitales se identificaron dinámicas de ocupación en el casco urbano del municipio de Manaure y por lo cual se establece un anillo que circundante a la plaza principal donde evidencia manzanas compuestas por lotes de medidas en promedio de 15.00 metros de frente por 19.00 metros de fondo, utilizados para construcciones de uso residencial, comercial e institucional utilizando el área de los predios para la construcción.



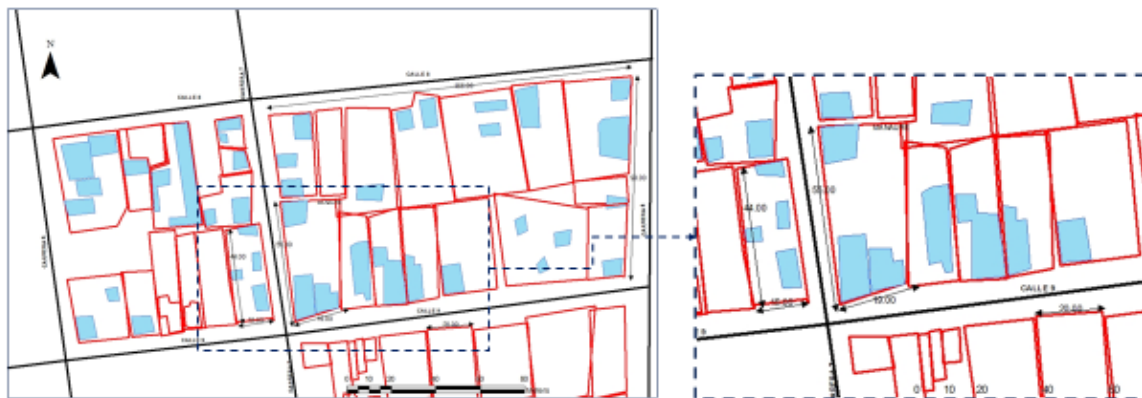
Plano 9. Levantamiento, Medidas Manzanas y Lotes ubicadas en el centro histórico de Manaure (Elaboración del Autor)

- *Anillo área de transición*



*Ilustración 19. Imagen satelital de Año 2017, morfología urbana manzanas ubicadas en el anillo de transición de Manaure (Elaboración del Autor)*

El anillo constituido por el área fundacional del casco urbano cuenta con un área aproximada de 26 hectáreas, seguido de un área de transición entre el desarrollo occidental (viviendas no wayuu) y la cultura wayuu, esta afirmación partiendo desde la utilización y aprovechamiento del lote es este sector como se aprecia en las imágenes a continuación.



*Plano 10. Levantamiento, Medidas Manzanas y Lotes ubicadas en el anillo de transición de Manaure (Elaboración del autor)*

- Anillo área con morfología urbana difusa (vivienda wayuu)

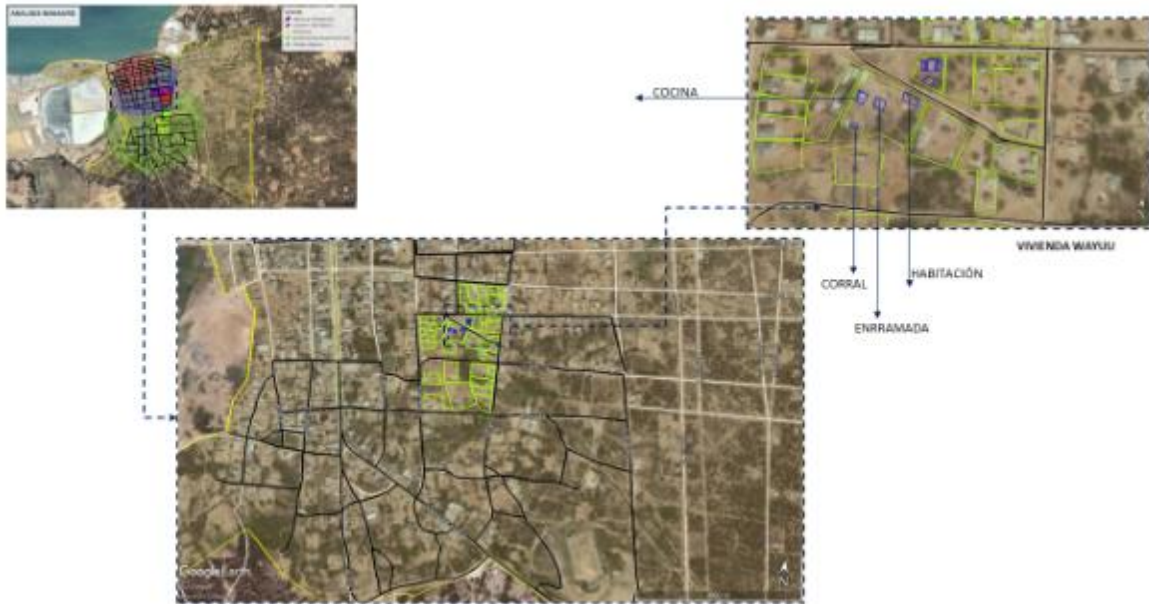


Ilustración 20. Imagen satelital de Año 2017, morfología urbana manzanas ubicadas en el anillo de implantación de vivienda wayuu de Manaure (Elaboración del Autor)

Se observa que el casco urbano ha crecido de modo horizontal, ampliando su extensión territorial hacia las áreas periféricas en donde se han asentado población indígena, generando una morfología urbana sin continuidad ni patrón definido, esto debido a implantación de su visión de la vivienda dispersa como es utilizada en el territorio rural.



Ilustración 21. Imagen satelital de Año 2009, morfología urbana manzanas ubicadas en el anillo de implantación de vivienda wayuu de Manaure. (Elaboración del autor)





Plano 11. Levantamiento, Medidas Manzanas y Lotes ubicados en anillo de implantación de vivienda wayuu de Manare. Elaboración del Autor

En anillo de implantación de vivienda wayuu, la tipología de vivienda ha permitido la extensión del territorio pero con un índice de ocupación muy inferior a la ocupación existente en los centros históricos tradicionales, como se aprecia en las imágenes anteriores, así como la irregularidad de los lotes de las viviendas y la ocupación de los mismos, sin tener en cuenta los parámetros establecidos por los planes de ordenamiento para la determinación de cesiones.

## Hallazgos

Una vez realizado el análisis y la interpretación de fotografías aéreas, imágenes satelitales, visitas de campo y entrevistas se plantean los hallazgos encontrados y que al definirlos aportan elementos teóricos a otras investigaciones que su esencia quieran abordar el tema de los asentamientos indígenas.

Tabla 5. Resultado de Análisis de Anillos en el Municipio de Uribía y Manaure.

MUNICIPIO	ANILLO	DIMENSION LOTES		EQUIPAMIENTO EN VIAS	DIMENSIONES EQUIPAMENTOS (ML)	DIMENSION DE VIAS	INDICE DE OCUPACION
		FRENTE (ML)	FONDO (ML)				
URIBIA	AREA FUNDACIONAL	15	25	CUENTA CON CALZADAS VIALES EN AMBOS SENTIDOS, SEPARADOS POR UN BOULEVARD QUE INCLUYE ZONA DE RECREACIÓN Y ESPARCIMIENTO, ZONAS VERDES, ASÍ COMO ALUMBRADO PÚBLICO.	22,00	7,00 ML (CADA CARRIL)	89%
	AREA DE TRANSICION	18	25	CUENTA CON ANDÉN Y ALUMBRADO PÚBLICO.	7,3	6,00	65%
	IMPLANTACIÓN DE VIVIENDA WAYUU DE URIBÍA	32	30	NO	NO APLICA	5,00	16%

Inicialmente y con el ánimo de estructurar esta información se menciona al Municipio de Uribía: la cabecera municipal del municipio de Uribía cuenta con trama urbana radio concéntrica está organizado en torno a un punto central destacado de la ciudad, como lo es la plaza principal (Plaza Colombia), que tenía forma octogonal y se formaron "ocho modernas avenidas" desde donde parten las calles principales en forma de radios.

En la actualidad el perímetro urbano se triplicó, desde el año 1997 se extendió con un área de 452 hectáreas; sin embargo los nuevos desarrollos han sido en su mayoría producto de construcción informal de población indígena proveniente de las zonas rurales del municipio.

Durante el análisis de ocupación del municipio de Uribía se establecieron tres anillos de acuerdo a los índices de ocupación del lote, identificados como: el primero centro histórico, el segundo área de transición y el tercer anillo es implantación de vivienda wayuu.

Dentro del anillo de centro histórico se encontró la delimitación de lotes de medidas con un promedio de 15 metros de frente por 25 metros de fondo, utilizados para construcciones de uso residencial, comercial e institucional utilizando el área de los predios para la construcción; el sector cuenta con una malla vial pavimentada, además de contar con diseño de espacio público, cuenta además con calzadas viales en ambos sentidos, separados por un boulevard que incluye zona de recreación y esparcimiento, zonas verdes, así como alumbrado público.

En el casco urbano del municipio de Uribía se estableció un Área de Transición debido a que se observó la apropiación del suelo urbano con influencia occidental y la cultura wayuu, esta afirmación partiendo desde la utilización y aprovechamiento del lote en este sector. Los lotes cuenta con medidas promedio de 18 metros por 39 metros; con respecto a las vías de acceso del sector en general se encuentran vías de 6.00 metros de ancho en doble sentido, cuentan con anden y alumbrado público.

Por último se definió el anillo de implantación de vivienda wayuu en el municipio de Uribía dado que este anillo se caracteriza por ser el área en donde gran parte de la población asentada es indígena, generando una morfología urbana sin continuidad ni patrón definido, esto debido a implantación de su visión de la vivienda dispersa como es utilizada en el territorio rural.

Se destaca en el sector la irregularidad de los lotes de las viviendas y la ocupación de los mismos, sin tener en cuenta los parámetros establecidos por los planes de ordenamiento para la determinación de cesiones gratuitas en suelo de expansión urbana y la propuesta de los planes viales; sumado a esto es de destacar que las vías son en promedio de 5.00 metros de ancho y se encuentran en terreno natural, se presenta déficit de equipamientos urbanos tales como andenes, por otra parte

los predios se encuentran delimitados por cerramiento natural de la región como cactus, o yotojoro (corazón del cactus seco).

El municipio de Uribí cuenta con gran porcentaje de las vías que conforman el centro histórico asfaltadas, sin embargo al estar asfaltadas son las vías con mayor relevancia para el municipio de Uribí destacándose las avenidas que nacen desde la plaza principal y a las cuales la administración municipal ha dedicado proyectos de implementación de espacio público, a través de la construcción de bulevares, andenes, que se encuentran dotados de mobiliarios urbanos, como juegos para niños, gimnasios ecológicos entre otros como se aprecia en la imagen cuenta además con una dotación de arborización, dejando en rezago los anillos delimitados como implementación de vivienda wayuu lo cuales en su mayoría no cuentan con pavimentación.



*Fotografía 22. Espacio Público Municipio de Uribí*

Durante la aplicación de conceptos para el análisis según el método de Clark y Pause se destaca las diferencias encontradas en las viviendas seleccionadas como estándar de cada sector, se encontró en categorías como la Relación entre la circulación y el espacio –uso, en las tres viviendas tomadas como estándar se plantea una relación directa con cada espacio, sin embargo el espacio al que le dan mayor uso o jerarquía varía según el sector, en el anillo centro histórico se le da mayor valor a la zona social y zona privada (habitaciones); en el anillo de transición se considera con mayor jerarquía a la habitación construida en la parte de la

delantera; pero en el anillo de implantación de vivienda wayuu Se le da mayor valor jerárquico a la enramada siendo, dado que reúne toda la familia.

## Manaure

El casco urbano del municipio de Manaure cuenta con un trazado reticular, a pesar de que la ciudad se desarrolló de forma paralela al mar, su centro histórico cuenta con una estructura compacta, de la cual se desprenden los ejes principales de la ciudad. Alrededor de la plaza se encuentran ubicados las principales instituciones de orden político y público convirtiéndose en el centro histórico del municipio. En las principales edificaciones se encuentra La Iglesia Santa Rita de Casia, el Hospital, la Alcaldía Municipal y el Colegio (Urbana Mixta).

Tabla 6. Resultado de Análisis de Anillos en el Municipio de Manaure.

MUNICIPIO	ANILLO	DIMENSION LOTES		EQUIPAMIENTO EN VIAS	DIMENSIONES EQUIPAMENTOS (ML)	DIMENSION DE VIAS	INDICE DE OCUPACION
		FRENTE (ML)	FONDO (ML)				
MANAURE	AREA FUNDACIONAL	15	19	CUENTA CON CALZADAS VIALES EN AMBOS SENTIDOS, SEPARADOS POR UN BOULEVARD, ZONAS VERDES, ASÍ COMO ALUMBRADO PÚBLICO	4,5	6,00 ML (CADA CARRIL)	85%
	AREA DE TRANSICION	15	45	NO	NO APLICA	9,00	45%
	IMPLANTACIÓN DE VIVIENDA WAYUU DE URIBÍA	40	43	NO	NO APLICA	6,90	12%

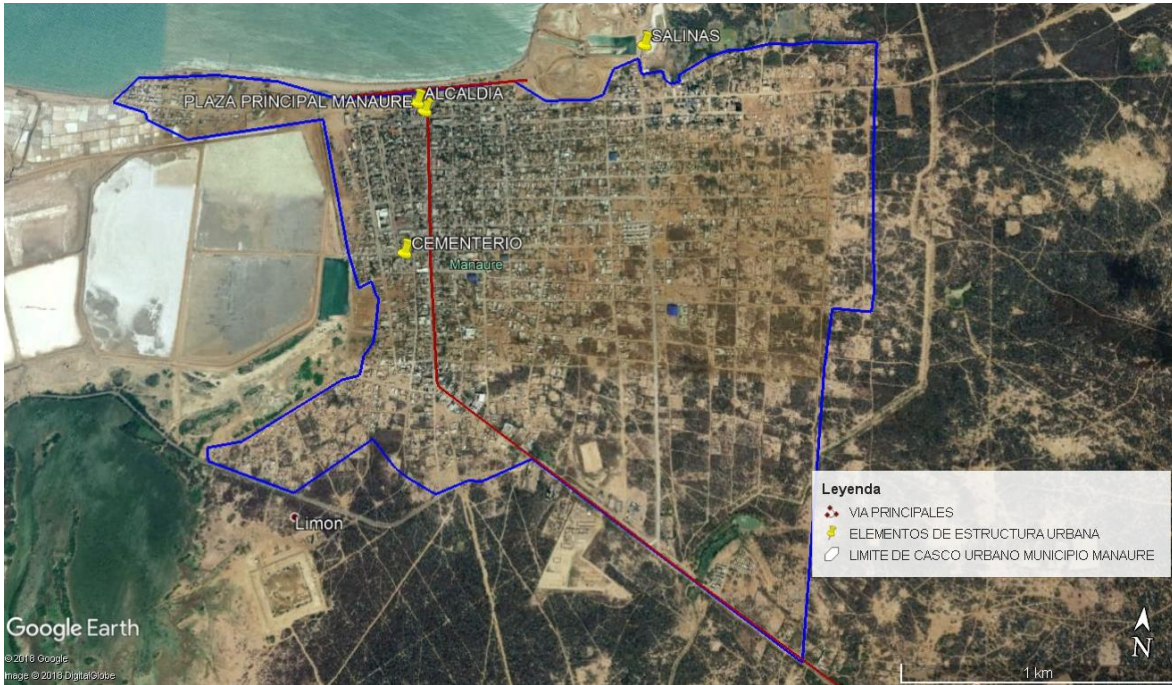


Ilustración 22. Ejes viales y puntos de referencia (elaboración de autor)



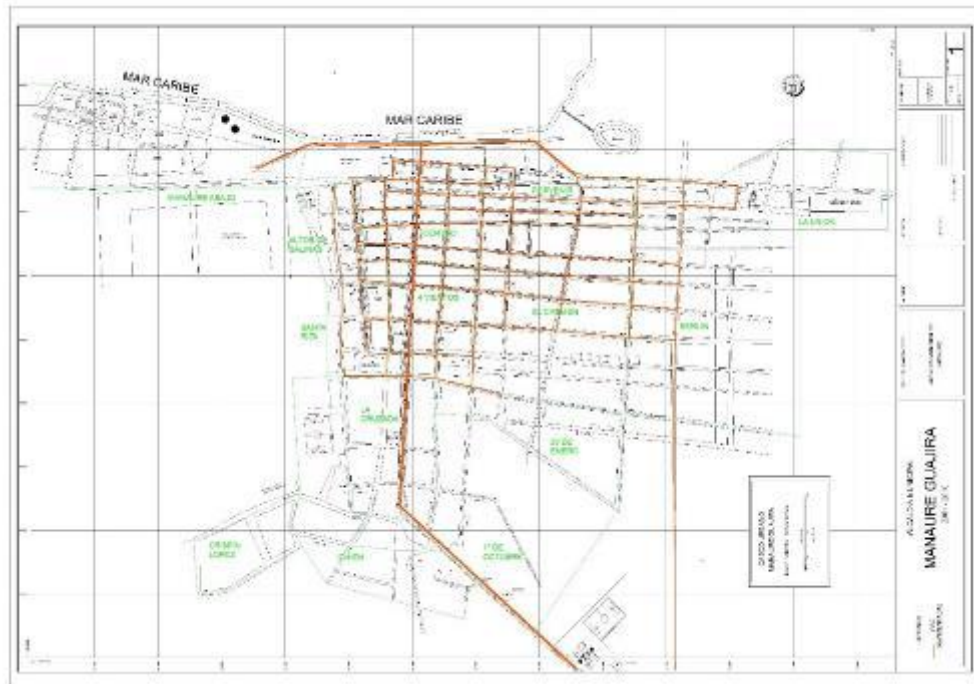
Ilustración 23. Ejes viales (elaboración de autor)

Durante el análisis de ocupación del municipio de Manaure se establecieron tres anillos de acuerdo a los índices de ocupación del lote, identificados como: el primero área fundacional, el segundo área de transición y el tercer anillo es implantación de vivienda wayuu.

El anillo área fundacional se ubica de modo circundante a la plaza principal donde evidencia manzanas compuestas por lotes de medidas en promedio de 15.00 metros de frente por 19.00 metros de fondo, utilizados para construcciones de uso residencial, comercial e institucional utilizando el área de los predios para la construcción. Seguido de un área de transición entre el desarrollo occidental y la cultura wayuu, esta afirmación partiendo desde la utilización y aprovechamiento del lote es este sector como se aprecia en las imágenes anteriormente mostradas.

En anillo de implantación de vivienda wayuu tipología de vivienda ha permitido la extensión del territorio pero con un índice de ocupación muy inferior a la ocupación existente en los centros históricos tradicionales, como se aprecia en las imágenes anteriores, así como la irregularidad de los lotes de las viviendas y la ocupación de los mismos, sin tener en cuenta los parámetros establecidos por los planes de ordenamiento para la determinación de cesiones.

En lo que respecta a la infraestructura vial, se presenta déficit de este elemento debido a que el que cuenta en 90% con vía asfaltada es el centro histórico y los sectores alejado, sin embargo es notable el deterioro de las vías, en algunos sectores no son vías intransitables pero no se encuentran en el estado más óptimo son vías destapadas y en el invierno de difícil tránsito. Las vías se encuentran en muy mal estado, poseen un ancho de promedio 9.50 metros, aunque hay tramos en los que varía la dimensión de esta de un ancho de 6.90 metros.



Plano 12. Infraestructura vial existente Municipio de Manauare

El medio de transporte común en Manauare son los ciclo taxi y a la cabecera se accede con transporte vehicular sin embargo dentro del territorio urbano predomina (ciclo taxi) y moto-taxi transporte aunque debido al estado de sus vías el modo de acceso a en algunas zonas es peatonal.



Fotografía 23. Medios de Transporte CICLOTAXI, (foto de Autor)

Las vías con mayor relevancia para el municipio de Manauare son la avenida la primera y la carrera número cuatro, la cuenta con zona de arborización de lado y lado del andén para el tránsito peatonal.





*Fotografía 24. Arborización y Espacio Público Manaure. Foto de Autor.*

## Capítulo 4. Propuesta

El objetivo final de esta investigación busca **diseñar un modelo de ocupación** del suelo que integre las características de la cosmovisión de vivienda wayuu con la necesidad de aprovechamiento del suelo urbano en estos municipios, descrito en el capítulo número cuatro de Aportes a la Investigación.

De acuerdo a las visitas realizadas y por medio de las investigaciones encaminadas a conocer la forma de vida de los wayuu de acuerdo a sus usos y costumbres y su cosmovisión de la vivienda, nos encontramos en algunos territorios rurales cercanos a las cabeceras municipales de Uribía y Manaure proyectos de viviendas de VIP, sin embargo el nivel de aceptación que han tenido los proyectos ya realizados en la comunidad genera preocupación en el autor pues se evidencia que no están siendo habitadas por la población indígena, pues no obedece a lo que es para ellos una vivienda, y además genera el gasto de un recurso económico que no cumple su objetivo final.

Según soportes teóricos descritos en el marco de referencias de este documento, esta propuesta pretende integrar los elementos que conforman una vivienda wayuu que se encuentran desagregados dentro de un territorio, y conlleva a la visualizarlos como un punto en un área determinada a fin de optimizar el uso del suelo. Teniendo en cuenta que cuando se desplazan al suelo urbano modifican su hábitat tradicional (rural), en el proceso se desprenden de actividades como el pastoreo de ganado ovino, por lo cual será necesario a través de concertaciones incluir área para el corral, según lo considere los nuevos pobladores.

Debemos encontrar el equilibrio entre la necesidad del individuo que se desplaza y la necesidad de las administraciones de aplicar los planes de ordenamiento en su territorio.

Querer imponer un modelo de vivienda acorde al componente familiar colombiano, a los indígenas wayuu es atentar contra sus usos y costumbres; en el análisis que se ha realizado y la investigación en campo ha permitido determinar los siguientes puntos, los cuales se han divididos en, espacio, materiales y áreas como se describieron en el marco de referencia, se encuentra: Habitación, Enramada, Cocina y Corral, sin embargo y aunque no incluye baño en este caso será incluido en aras de mejorar su condiciones de saneamiento básico, debido a que en la actualidad los indígenas no construyen baños para sus viviendas, sus necesidades fisiológicas, las realizan en terreno con arborización y cactus cercanos a las viviendas).

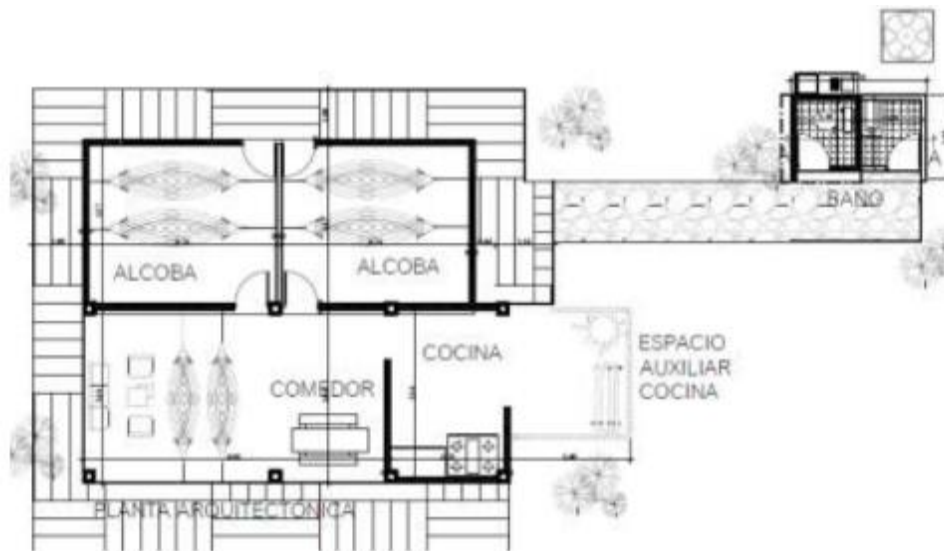
El autor recomienda que al momento de la construcción de las viviendas se realice estructura en concreto reforzado y muros en mampostería a la vista, debido a la gran exposición a la salinidad de la zona.

Si bien la propuesta se enfoca en la atención para población indígena wayuu, dentro de esta no se proponen los materiales específicos con los cuales se deberán ejecutar estas tipologías de vivienda, debido a que el modelo es adaptable a cualquier sistema constructivo que valla a utilizar según sea la necesidad.

Es necesario resaltar que los modelos de vivienda propuestos en este capítulo buscan abrir una ventana a las posibilidades de integración de los elementos que

conforman la vivienda wayuu con la necesidad de los municipios en lograr el ordenamiento de su territorio urbano **brindando optimización del suelo**, como se evidencia a continuación.

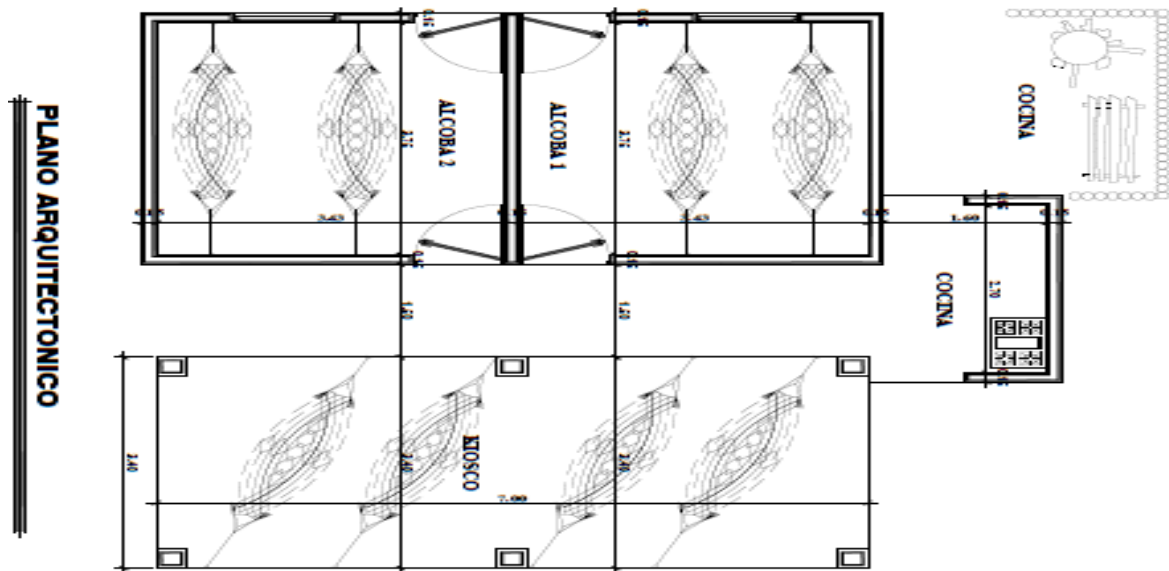
### Modelo 1.



Los lotes de aproximadamente 10.00 metros de frente por 15.00 metros de profundidad, permiten que la implantación de estas viviendas se de manera práctica dentro de una manzana.

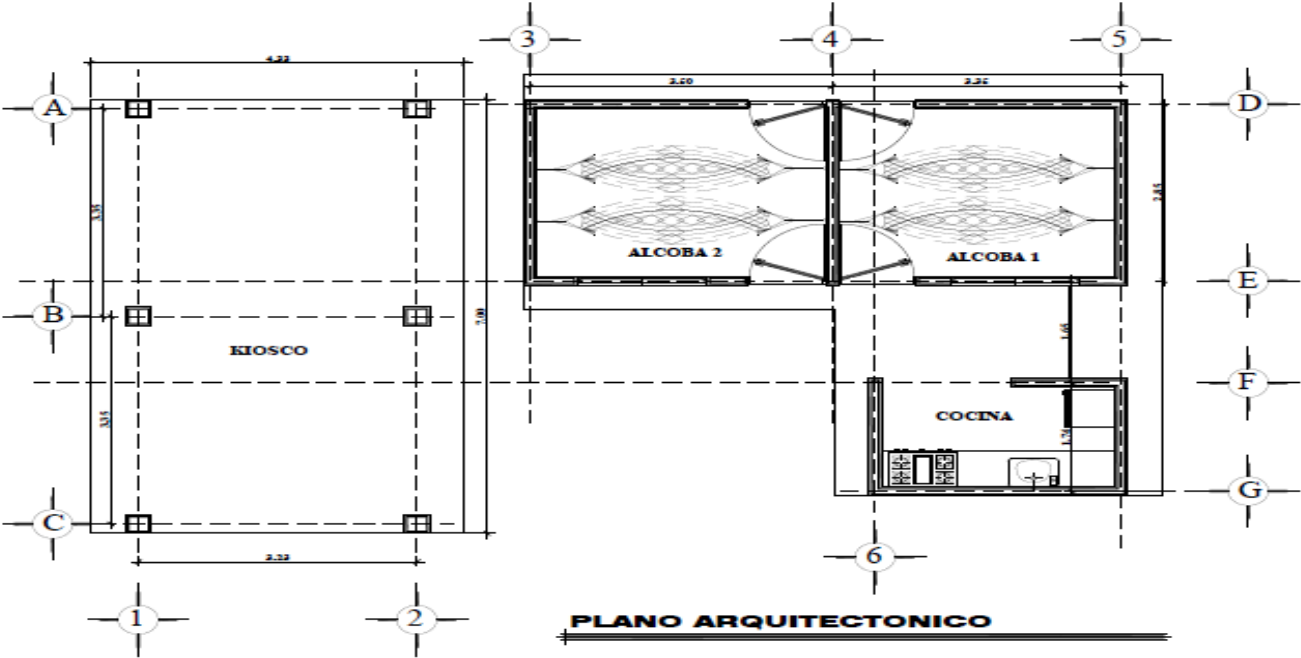


Modelo 2.



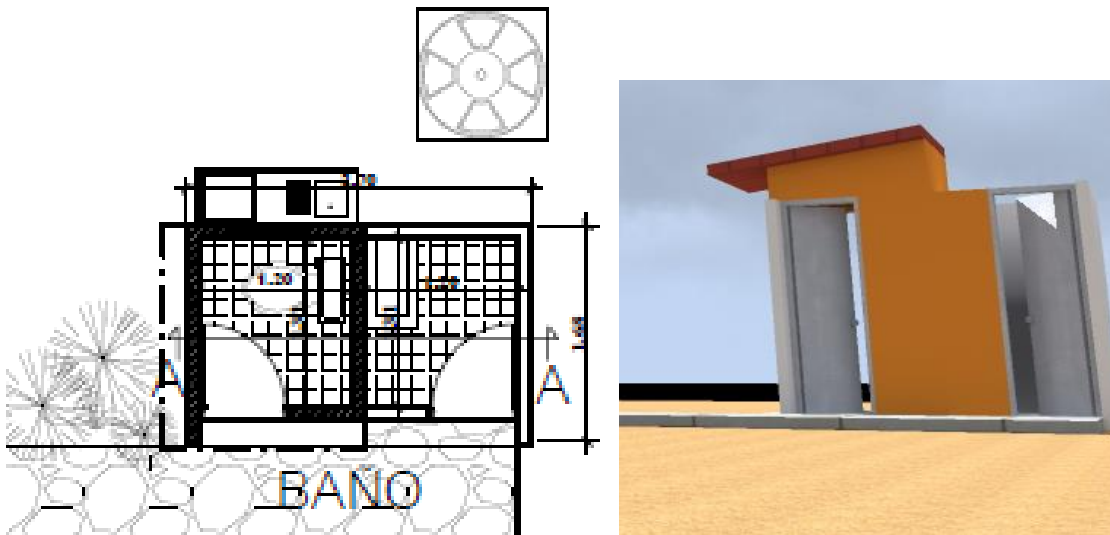


Modelo No. 3





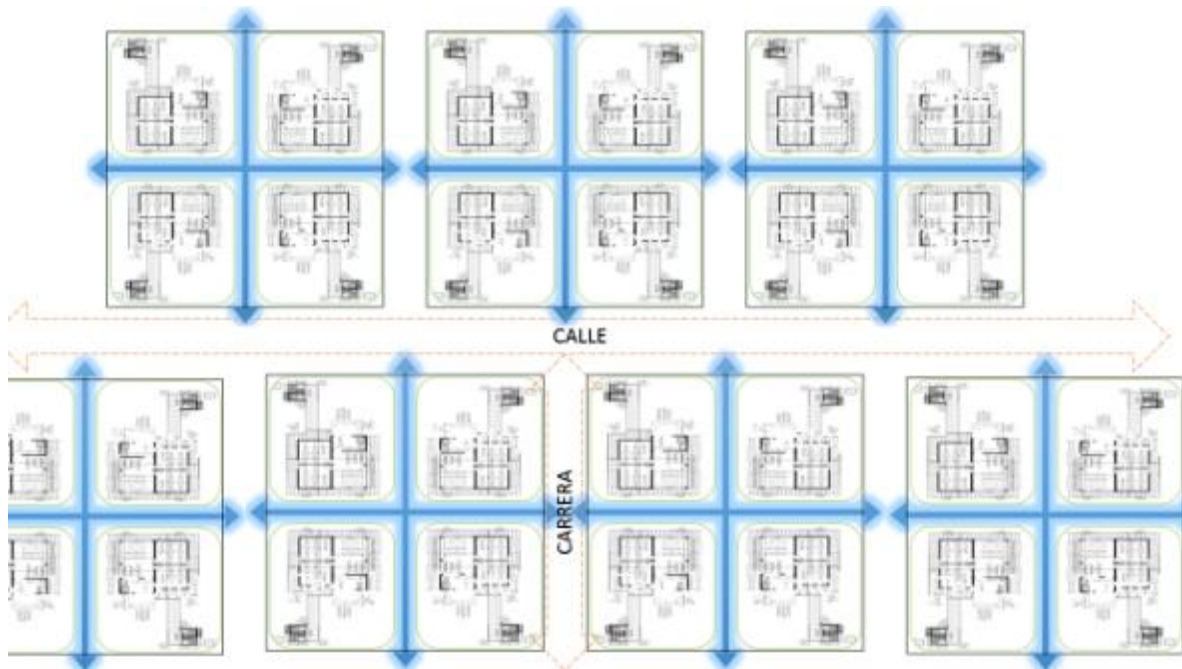
### Unidad Sanitaria



Los tres (3) modelos de vivienda propuestos cuentan con una unidad sanitaria externa que debe ubicarse a aproximadamente a dos metros de la vivienda, para respetar sus costumbres referente a este tema, a continuación se muestra una posible implantación de los modelos presentados a fin de comprender la optimización del suelo urbano atendiendo la tipología de vivienda wayuu.

## Modelo de implantación de vivienda

La distribución de estas viviendas dentro de un grupo de manzanas en zonas donde el tramado es reticular permitirá la implantación se dé con vistas hacia la calle y/o carrera, pero además con acceso interno a la manzana como se evidencia en el plano.



Esta distribución permitirá una comunicación directa entre las viviendas, pues se propone que el área social de cada vivienda sea ubicada de frente a el área social de la otra vivienda, y al dejar el área libre se busca cumplir el objetivo de la enramada donde se reúnen los integrantes de la comunidad.



## Conclusiones

A través de un análisis de las dinámicas de ocupación del suelo en el casco urbano del municipio de Uribí y el casco urbano del municipio de Manaure se demuestran las variaciones entre los patrones de ocupación del suelo, cuando se presenta el fenómeno de migración a las periferias de las cabeceras municipales de población indígena asentada inicialmente en territorios rurales del departamento de la Guajira, imprimiendo en el suelo urbano características particulares tales como la tipología de aprovechamiento del territorio según las costumbres y tradiciones de la cultura wayuu.

A lo largo del desarrollo del trabajo de investigación se evidencia que Las comunidades regularmente muestran una fuerte unidad étnica y rasgos característicos muy arraigados emblemáticos de su cultura originaria, mantienen el uso de su idioma y mantienen la cosmovisión desde la perspectiva de sus tradiciones, costumbres y normas de vida particulares (MENDOZA, 2010).

Se realizó el análisis de los asentamientos indígenas a través de un estudio de caso, en las periferias urbanas del municipio de Uribí y el municipio de Manaure-La Guajira, el cual se fundamentó en la información obtenida por visitas de campo, fotografías aéreas, descarga y fotointerpretación de imágenes satelitales, entrevistas a población asentada en el sector.

Los pueblos indígenas del mundo son vulnerables a toda una gama de factores sociales y económicos que afectan a sus derechos humanos. Tienden a carecer de acceso a la educación, a vivir en tierras vulnerables a los desastres naturales, con saneamiento inadecuado o careciendo totalmente de saneamiento, y un acceso deficiente, si lo tuvieren, a los servicios de salud, todo lo cual contribuye a reducir la productividad y los ingresos entre las poblaciones indígenas (Naciones Unidas, 2008) (p.1) e incrementa el factor de atracción que las zonas urbanas ejercen sobre esta población.

La necesidad de acceder a los servicios básicos (salud, educación, alimentación) hace que la población ubicada en territorios rurales considere necesario el

desplazamiento al área urbana, pues las largas distancias de un sitio a otro incrementarían su costo de vida.

Los procesos de apropiación derivados de la situación de desplazamiento a las periferias urbanas ocurre en gran parte las ciudades latinoamericanas, llamado de diversas formas, el fenómeno de Barriada, es un patrón de establecimiento urbano que se da por medio de invasión espontanea o concentrada de espacios vacios existentes en la periferia del casco urbano y generalmente es de propiedad pública; en ella participan grupos de familias de bajos ingresos (Matos Mar, 1967), estar asentados en las zonas urbanas genera para los habitantes nuevos, reducción en costos de transporte, cercanías para acceso a la información, y a satisfacer las necesidades básicas que se encuentran insatisfechas en los territorios rurales.

El modo de vida urbano, las distancias, las relaciones sociales de producción e inclusive la ideología urbana transforman al indígena derivando en un doble proceso de pérdida de identidad: por un lado, aspira a pertenecer a una sociedad que le rechaza y por el otro pierde su auto reconocimiento y el sentido de pertenecía a algún pueblo indígena: rechaza y es rechazado.

En este estudio se logró la identificación de los factores que llevaron a la población indígena a desplazarse a las periferias de los cascos urbanos, en los sectores objetos de esta investigación se presenta el fenómeno de apropiación de territorio en las periferias urbanas de Uribía y Manaure, principalmente por la necesidad de provisión de servicios básicos en busca de mejorar la calidad de vida, debido a la carencia de servicios en las zonas rurales, sin embargo estos nuevos asentamientos traen una carga cultural que queda evidenciada en la ocupación del suelo y el aprovechamiento de este, del mismo modo se refleja en la construcción de las viviendas manteniendo su tradición.

Se evidenció en visitas de campo e imágenes aéreas en las periferias urbanas, un nuevo modelo de urbanización disperso, que permitió *analizar* el fenómeno de la

transformación del modelo de vivienda wayuu (una ranchería) a elemento urbano del territorio que genera una ocupación extensiva del suelo.

La Ranchería es el asentamiento tradicional Wayuu que consiste en un grupo de cinco o seis casas, que conforman caseríos o Rancherías llamadas Michipala. Cada Ranchería tiene su nombre propio en Wayuunaiki, y los residentes pertenecen a un mismo clan. La gran mayoría de las casas se encuentra a varios minutos una de otra, para el manejo de los rebaños. Sin embargo, en cada ranchería los miembros comparten derechos y recursos en común, sea la huerta, el pozo o un cementerio (HARRIS, 2006).

El hecho que los elementos que conforman una vivienda wayuu se encuentren desagregados dentro de un territorio conlleva a visualizar como puntos en un área determinada unidos por la cosmovisión cultural de la *vivienda*, la cual se puede denominar como un punto dentro de un conjunto de puntos que conforman la ranchería (conjunto de viviendas wayuu conectadas por caminos o trochas que permiten la conexión entre las viviendas a lo que se denominada comunidad); cuando un indígena se desplaza al territorio urbano implanta en el lote las cosmovisión de vivienda rural por lo que el uso del territorio es extensivo; cuando una comunidad se desplaza a un centro urbano, desplaza entonces viviendas cargadas de identidad en su sistema constructivo, con la distribución de los elementos dispersos que la conforman y los senderos que las conectan a otras vivienda. Creando un patrón de ocupación difuso y particular que rompe con la trama urbana existente.

El fenómeno de *apropiación* se refiere a la acción y sentimiento de poseer y gestionar un espacio, independientemente de su propiedad legal, por uso habitual o por identificación, en el sentido de esta definición se puede desprender dos dimensiones generales que desde la psicología ambiental de Enric Pol 1996 (p. 1) donde se presentan como “acción transformación” e “identificación simbólica”; la primera es una situación de comportamiento de él o los habitantes que modifican el espacio; y la segunda es una situación de identificación de los habitantes con el espacio que tiene que ver con procesos afectivos, cognitivos e interactivos.

Por lo anterior se realizó la caracterización de los modelos de ocupación del suelo, y los efectos tipológicos presentados en el casco urbano del municipio de Uribí y Manaure, los cuales permitieron la identificación de diversas morfologías urbanas que posteriormente generaron la definición de tres anillos denominados (centro histórico, área de transición, área de implantación de vivienda wayuu o urbanismo difuso) sobre los que se ha trabajado en las etapas siguientes con ayuda de información obtenida en trabajo de campo tal como lo fueron entrevistas realizadas a la población asentada en el área que conforma el estudio de caso y proceso de observación en el sector y la aplicación de instrumentos de análisis de la trama urbana de los municipios objeto de estudio se realizó descarga de imágenes satelitales del casco urbano del municipio de Uribí y del municipio de Manaure.

Obteniendo resultados como:

Entrevistas, se detectó que el motivo más importante por el cual los indígenas deciden visitar su vivienda ubicada en el comunidades es con el objetivo de visitar a sus familiares; seguido de cumplir con los eventos fúnebres que como se explicó anteriormente cuenta con una carga cultural bastante elevada en la vida de esta población; encontramos un pequeño grupo que va a las comunidades a trabajar generalmente como guías o traductores, y un 8% de la población encuestada reporta que van a sus comunidades en busca de alimentos (observamos que esta situación se presentó en personas que cuentan con familiares en las zonas costeras).

Durante el proceso de observación se realizaron registros fotográficos de los modelos de ocupación de las viviendas en los sectores establecidos como (anillos). Durante el análisis de ocupación de los municipios de Uribí y Manaure se establecieron tres anillos de acuerdo a los índices de ocupación del lote, identificados como: el primero centro histórico, el segundo área de transición y el tercer anillo es implantación de vivienda wayuu.

Dentro del anillo de centro histórico se encontró la delimitación de lotes de medidas con un promedio de 15 metros de frente por 25 metros de fondo, utilizados para construcciones de uso residencial, comercial e institucional utilizando el área de los

predios para la construcción; el sector cuenta con una malla vial pavimentada, además de contar con diseño de espacio público, cuenta además con calzadas viales en ambos sentidos, separados por un boulevard que incluye zona de recreación y esparcimiento, zonas verdes, así como alumbrado público.

En el Área de Transición se observó la apropiación del suelo urbano con influencia occidental y la cultura wayuu, esta afirmación partiendo desde la utilización y aprovechamiento del lote es este sector. Los lotes cuenta con medidas promedio de 18 metros por 39 metros; con respecto a las vías de acceso del sector en general se encuentran vías de 6.00 metros de ancho en doble sentido, cuentan con andén y alumbrado público.

Por último se definió anillo de implantación de vivienda wayuu tipología de vivienda el cual ha permitido la extensión del territorio pero con un índice de ocupación muy inferior a la ocupación existente en los centros históricos tradicionales, como se aprecia en las imágenes anteriores, así como la irregularidad de los lotes de las viviendas y la ocupación de los mismos, sin tener en cuenta los parámetros establecidos por los planes de ordenamiento para la determinación de cesiones.

Se destaca en el sector la irregularidad de los lotes de las viviendas y la ocupación de los mismos, sin tener en cuenta los parámetros establecidos por los planes de ordenamiento para la determinación de cesiones gratuitas en suelo de expansión urbana y la propuesta de los planes viales; sumado a esto es de destacar que las vías son en promedio de 5.00 metros de ancho y se encuentran en terreno natural, se presenta déficit de equipamientos urbanos tales como andenes, por otra parte los predios se encuentran delimitados por cerramiento natural de la región como cactus, o yotojoro (corazón del cactus seco).

Los procesos de apropiación en territorios periféricos de las ciudades se desarrollan de acuerdo a las condiciones urbanas, de políticas de viviendas de la misma, y de las necesidades de la concentración poblacional que en ella se encuentra habitando o pretende habitar.

Es posible un urbanismo wayuu organizado que permita optimizar el suelo donde se asientan, por lo cual las acciones y políticas públicas encaminadas al sector vivienda deben conciliar el proceso de desarrollo económico con el tipo de ocupación al que aspiran la población wayuu; pues debido a esto se presenta una ocupación del suelo en este caso de viviendas wayuu generando un urbanismo difuso carente de control y seguimiento, lo anterior se refiere a la relación que debe existir entre los procesos urbanos proyectados para el territorio y las formas de ocupación territorial existentes.

La investigación es un aporte teórico- práctico de gran importancia para la cultura wayuu dado que la información contribuye a la fundamentación teórica de la visión que tienen los indígenas wayuu de la vivienda y lo urbano, a futuro esta información se podrá tener en cuenta como referente al momento de elaboración de proyectos que pretendan satisfacer las necesidades básicas insatisfechas de esta población, logrando mejorar la calidad de vida en territorios urbanos y rurales.

Además se logró la identificación de elementos culturales que ayudan a las administraciones públicas a entender que al momento de la elaboración de planes de ordenamiento de estos territorios deben respetar, preservar y mantener vivo ese diferencial cultural que caracteriza a la cultura wayuu.

Si bien la cultura wayuu transmite sus usos y costumbres a través de la tradición oral, la apropiación del territorio urbano realizado por indígenas wayuu permite la conservación de la cultura de manera visual, y territorial que perdurara en las imágenes satelitales que sean capturadas a lo largo de los años.

## Referencias

- Alcaldía Municipio de Uribia. (2004). *Plan Básico de Ordenamiento Territorial*. Uribia.
- Alto Comisionado de la ONU para los Refugiados. ANCUR. (2017). *SITUACIÓN COLOMBIA, ECUADORO Y VENEZUELA*. Bogotá.
- Aravena, A. (1998). *La identidad Indígena en los Medios Urbanos: Una Reflexión Teórica a Partir de los actuales procesos de Recomposición de la Identidad Étnica Mapuche en la Ciudad de Santiago*. Santiago de Chile: Colegio de Antropólogos de Chile A. G, Temuco. Obtenido de <https://www.aacademica.org/iii.congreso.chileno.de.antropologia/139.pdf>
- Connolly, P. (2012). *La ciudad y el hábitat popular: Paradigma latinoamericano*. Azcapotzalco: Departamento de Sociología, Universidad Autónoma Metropolitana-Azcapotzalco. Obtenido de [http://www.ungs.edu.ar/catedrasur/wp-content/uploads/2012/11/12\\_CONNOLLY\\_VF.pdf](http://www.ungs.edu.ar/catedrasur/wp-content/uploads/2012/11/12_CONNOLLY_VF.pdf)
- FRANCO, J. P. (2015). *TERRITORIALIZACION Y APROPIACION*. Obtenido de <https://arqjespalfra.wordpress.com/4-territorializacion-y-apropiacion/>
- Hardoy, J. E. (1974). *EL PROCESO DE URBANIZACION EN AMERICA LATINA*. LA HABANA, CUBA.
- HARRIS, M. (2006). *ANTROPOLOGIA CULTURA*.
- Irene Barrio del Castillo, Jéscica González Jiménez, Laura Padín Moreno, Pilar Peral Sánchez, Isabel Sánchez Mohedano, Esther Tarín López. (2010). *EL ESTUDIO DE CASOS*. Madrid: Universidad Autónoma de Madrid.
- Maidana, C. A. (2013). *MIGRACIÓN INDÍGENA, PROCESOS DE TERRITORIALIZACIÓN Y ANÁLISIS DE REDES SOCIALES*. Brasilia.
- MENDOZA, J. M. (2010). *LA COMUNIDAD INDIGENA EN EL CONTEXTO URBANO*. MEXICO: CENTRO DE ESTUDIOS SOCIALES Y DE OPINION PUBLICA .
- Naciones Unidas. (2008). *Los Pueblos Indígenas en Áreas Urbanas y la Migración: Retos y Oportunidades*. New York.
- Reyes-Guarnizo, A. B. (2004). De los imaginarios colectivos a la apropiación del territorio: Un recorrido conceptual. *Bitácora Urbano Territorial*, 15.
- UNICEF. (2003). *LOS PUEBLOS INDIGENAS EN COLOMBIA*. Bogotá: EL TIEMPO.

Urban Institute. (2016). *REVISION BIBLIOGRAFICA SOBRE VIVIENDA: AMERICA LATINA Y EL CARIBE*. Copyright ©.

VELEZ, L. G. (2013). LA CASA COMO TERRITORIO. UNA NUEVA EPISTEMOLOGIA SOBRE EL HABITAT HUMANO Y SU LUGAR DOMESTICO. *ISOFACTO*, 18.