

UNIVERSIDAD DE COSTA RICA
SISTEMA DE ESTUDIOS DE POSGRADO

ESTABLECIMIENTO DE RUTAS TURÍSTICAS, UN APOORTE AL DESARROLLO
SOSTENIBLE DEL CANTÓN DE SAN RAMÓN, ALAJUELA, COSTA RICA

Tesis sometida a consideración de la Comisión del Programa de Estudios de
Posgrado en Desarrollo Sostenible, para optar por el grado y título de Maestría
Académica en Desarrollo Sostenible con énfasis en Conservación de los Recursos
Biológicos

MICHAEL MOYA CALDERÓN

Ciudad Universitaria Carlos Monge Alfaro, Costa Rica

2013

Dedicatoria

A Dios por la salud y las oportunidades de cada día.

A mis padres por su apoyo sin medida, por darme esta oportunidad, este logro es de ellos más que mío.

A Gaby por su apoyo incondicional.

Agradecimientos

En primera instancia a Dios que me dio la salud y la fuerza para poder cumplir con éxito esta tesis. Mis padres por su incondicional apoyo.

Al Sistema de Estudios de Posgrado por el apoyo financiero brindado para poder llevar a cabo la realización del trabajo de campo. A la Maestría en Desarrollo Sostenible por todo el conocimiento compartido durante estos años. Al MSc. Ronald Sánchez Porras director de la maestría por todo el apoyo y consejos brindados para culminar con éxito este proceso, mil gracias. A la MSc. Liz Brenes Cambronerero directora de tesis por cada una de sus correcciones, consejos, recomendaciones y todo el apoyo y motivación brindada desde el inicio hasta el fin.

A mis lectores MSc. Juan Rojas Conejo y MSc. Ileana Arauz Beita, por sus atinadas sugerencias en cada una de las revisiones.

A la Municipalidad de San Ramón y en especial al Bach. Allan Artavia por el apoyo logístico en algunas giras de campo.

A Felipe Sancho, por la enorme colaboración brindada a lo largo de todo este proceso, por ser mi mano derecha.

A Luis Alonso Vásquez y Luis Carlos Salazar, por el acompañamiento y transporte en algunas de mis giras de campo, se les agradece sinceramente.

A las asociaciones de desarrollo, grupos organizados, propietarios de proyectos, y personas particulares que con disposición e interés colaboraron en este proceso.

A Gaby por estar siempre ahí, apoyándome y motivándome a seguir adelante a pesar de las dificultades, de corazón gracias.

Muchas Gracias

“Esta tesis fue aceptada por la Comisión del Programa de Estudios de Posgrado en Desarrollo Sostenible de la Universidad de Costa Rica, como requisito parcial para optar al grado y título de Maestría Académica en Desarrollo Sostenible con énfasis en Conservación de los Recursos Biológicos”

MSc. Hannia Franceschi Barraza
Representante de la Decana Sistema de Estudios de Posgrado

MSc. Liz Brenes Cambroner
Directora de tesis

MSc. Juan Rojas Conejo
Asesor

MSc. Ileana Arauz Beita
Asesora

MSc. Ronald Sánchez Porras
Director del Programa de Posgrado en Desarrollo Sostenible

Michael Moya Calderón
Candidato

Índice

Contenido	Página
Dedicatoria.....	ii
Agradecimientos.....	iii
Índice.....	v
Resumen.....	viii
Lista de cuadros.....	ix
Lista de figuras.....	xiii
INTRODUCCIÓN.....	2
OBJETIVOS.....	5
Objetivo general.....	5
Objetivos específicos.....	5
REVISIÓN DE LITERATURA.....	6
Evolución del turismo en Costa Rica.....	6
Tipos de turismo.....	14
Turismo masivo versus turismo rural o local.....	20
Rutas turísticas.....	23
Rutas turísticas en Costa Rica.....	26
Desarrollo Sostenible.....	29
Antecedentes del turismo en San Ramón desde finales del siglo XVIII hasta la actualidad.....	37
Situación del turismo en el cantón de San Ramón, desde la óptica del Instituto Costarricense de Turismo (ICT).....	43
MATERIALES Y MÉTODOS.....	51
Área de estudio.....	51
Tipo de investigación.....	58
Enfoque de la investigación.....	58

Contenido	Página
Sujetos y fuentes de información.....	59
Variables de la investigación.....	59
Trabajo de campo.....	62
1. Valoración de la oferta turística.	65
1.1. Identificación de la oferta turística.	65
1.1.1 Aplicación de entrevistas estructuradas con informantes claves.	65
1.2 Caracterización de la oferta turística de San Ramón.	68
1.2.1 Aplicación de entrevistas estructuradas.	68
1.2.2 Observación directa.....	68
1.2.3 Georeferenciación de la oferta turística.....	68
2. Caracterización de los atractivos naturales, culturales e históricos del cantón.....	69
2.1. Identificación de los atractivos naturales e históricos-culturales.	69
2.2. Aplicación del inventario de atractivos turísticos.....	69
2.3 Georeferenciación de los atractivos naturales, culturales e históricos.....	73
3. Establecimiento de rutas turísticas.....	73
3.1. Rutas con alguna temática particular.....	73
3.2. Rutas con temáticas combinadas.....	74
3.3. Rutas acorde a la duración en tiempo.	74
3.4. Mapeo de las rutas mediante Sistemas de Información Geográfica (SIG).....	75
3.5 Aspectos que conforman cada la ruta.....	76
PRESUPUESTO	78
CRONOGRAMA.....	80
RESULTADOS	81
1. Análisis de la oferta turística del cantón de San Ramón.....	81
1.1 Tipología de la oferta turística del cantón de San Ramón.....	81
1.2 Tipos de propietarios de los proyectos turísticos	94

Contenido	Página
1.3 Tipos de capital de los proyectos turísticos.....	94
1.4 Distribución geográfica de los proyectos turísticos.....	95
1.5 Sostenibilidad de los proyectos turísticos.....	97
2. Caracterización de los atractivos naturales, artificiales, culturales e históricos del cantón de San Ramón.....	100
2.1 Clasificación de los atractivos turísticos.....	100
3. Establecimiento de rutas turísticas como un aporte al desarrollo sostenible del cantón de San Ramón.....	114
3.1 Ruta Histórico-Cultural de San Ramón.....	117
3.2 Ruta del Bosque Nuboso la Paz.....	122
3.3 Ruta de Observación de Aves de San Ramón.....	131
3.4 Ruta del Quetzal Agroecoturística Zapotal.....	143
3.5 Ruta Ecológica de Aventura San Ramón.....	150
3.6 Ruta Agro cultural de Peñas Blancas.....	156
FICHAS INFORMATIVAS DE LOS ATRACTIVOS TURÍSTICOS.....	162
CONCLUSIONES.....	192
DISCUSIÓN.....	197
IMPLICACIONES PARA EL DESARROLLO SOSTENIBLE.....	205
RECOMENDACIONES.....	207
BIBLIOGRAFÍA.....	209
ANEXOS.....	218

Resumen

San Ramón cuenta con una serie de características de gran potencialidad para la atracción del turismo. Elementos como su posición geográfica estratégica, sus atractivos naturales, artificiales, culturales e históricos, su clima, biodiversidad entre otros, hacen del cantón un sitio de importancia turística pero que hasta el momento es poco conocido y promovido por parte de las instituciones encargadas.

La investigación realizada se enfocó en la identificación de los atractivos, los diferentes servicios turísticos ofrecidos en el cantón y la interrelación de estos elementos para conformar un producto turístico más organizado y llamativo para el turista. Se logró la selección de atractivos que fueron descritos, clasificados y jerarquizados en diferentes categorías. Se identificaron atractivos en las cinco categorías propuestas: sitios naturales, diversidad de flora y fauna, centros de exhibición y manifestaciones culturales históricas, folclor y por último realizaciones técnicas, científicas o artísticas contemporáneas.

Respecto a los servicios turísticos del cantón, se clasificaron en seis diferentes categorías: alojamiento alimentación, recorridos y exhibiciones temáticas, recorridos de aventura, sitios de actividades recreativas y otros servicios turísticos. Los hoteles, bares y restaurantes, proyectos que ofrecen senderos naturales terrestres, la actividad de canopy y venta de souvenirs, son los que predominan en el cantón.

Tomando como base los diferentes atractivos y servicios turísticos de la zonas, se diseñaron seis rutas turísticas: Ruta del Quetzal Agroecoturística Zapotal, Ruta de Observación de Aves de San Ramón, Ruta Histórico-Cultural de San Ramón, Ruta Agro cultural de Peñas Blancas, Ruta Ecológica de Aventura de San Ramón y la Ruta Bosque Nuboso La Paz.

Palabras clave: Turismo, atractivo turístico, servicio turístico, ruta turística, San Ramón, Alajuela.

Lista de cuadros

Contenido	Página
Cuadro 1. Población por distrito del cantón de San Ramón, Alajuela, 2002.	55
Cuadro 2. Variables de la investigación.	61
Cuadro 3. Muestra de Asociaciones de Desarrollo Comunal, San Ramón, Alajuela 2011.	67
Cuadro 4. Categorías de clasificación de los atractivos turísticos.	70
Cuadro 5. Evaluación de los atractivos turísticos.	71
Cuadro 6. Ficha descriptiva de atractivos turísticos para el cantón de San Ramón, Alajuela, 2010.	72
Cuadro 7. Duración en tiempo (horas) de las rutas.	75
Cuadro 8. Presupuesto necesario para la elaboración del proyecto de tesis.	78
Cuadro 9. Cronograma de actividades desarrolladas en el proyecto de tesis.	80
Cuadro 10. Tipología de la oferta turística del cantón de San Ramón, Alajuela, 2011-2012.	82
Cuadro 11. Clasificación de los atractivos turísticos del cantón de San Ramón, Alajuela, 2011-2012.	101
Cuadro 12. Atractivos correspondientes a la categoría de sitios naturales en el cantón de San Ramón, Alajuela, 2011-2012.	106
Cuadro 13. Atractivos correspondientes a la categoría de diversidad de flora y fauna en el cantón de San Ramón, Alajuela, 2011-2012.	108
Cuadro 14. Atractivos correspondientes a la categoría de Centros de exhibición y manifestaciones culturales históricas, San Ramón, Alajuela, 2011-2012.	109
Cuadro 15. Atractivos correspondientes a la categoría Folclor, San Ramón, Alajuela, 2011-2012.	112

Contenido	Página
Cuadro 16. Atractivos correspondientes a la categoría: Realizaciones técnicas, científicas o artísticas contemporáneas en el cantón de San Ramón, Alajuela 2011-2012.....	113
Cuadro 17. Perfil del visitante para la Ruta Histórico-Cultural de San Ramón, Alajuela 2011-2012.	117
Cuadro 18. Tipo de atractivo presente en la Ruta Histórico-Cultural de San Ramón, Alajuela, 2011-2012.....	119
Cuadro 19. Servicios turísticos ofrecidos en la Ruta Histórico-Cultural de San Ramón, Alajuela, 2011-2012.....	120
Cuadro 20. Posible itinerario 1 de la Ruta Histórico-Cultural de San Ramón, Alajuela, 2011-2012.	121
Cuadro 21: Perfil del visitante de la Ruta del Bosque Nuboso La Paz, San Ramón, Alajuela, 2011-2012.	123
Cuadro 22. Tipos de atractivos presentes en la Ruta del Bosque Nuboso La Paz, San Ramón, Alajuela, 2011-2012.	126
Cuadro 23. Servicios turísticos ofrecidos en la Ruta Bosque Nuboso La Paz, San Ramón, Alajuela, 2011-2012.....	127
Cuadro 24. Itinerario 1 de la Ruta del Bosque Nuboso La Paz, San Ramón, Alajuela, 2011, 2012.	128
Cuadro 25. Itinerario 2 de la Ruta del Bosque Nuboso La Paz, San Ramón, Alajuela. 2011- 2012.	129
Cuadro 26. Itinerario 3 de la Ruta del Bosque Nuboso La Paz, San Ramón, Alajuela 2011- 2012.	129
Cuadro 27. Resumen de las variables para el desarrollo de una ruta de observación de aves en San Ramón, Alajuela, en sitios donde se han realizado los conteos de aves 2010 y 2011.	136
Cuadro 28. Perfil de turista para la Ruta de Observación de Aves de San Ramón, Alajuela, 2011-2012.	137

Contenido	Página
Cuadro 29. Atractivos de la Ruta de Observación de Aves de San Ramón, Alajuela, 2011-2012.	139
Cuadro 30. Ejemplos de algunas especies que se pueden avistar en la Ruta de Observación de Aves de San Ramón, Alajuela, 2011-2012.	140
Cuadro 31. Servicios turísticos de la Ruta de Observación de Aves de San Ramón, Alajuela, 2011-2012.....	141
Cuadro 32. Itinerario 1 de la Ruta de Observación de Aves de San Ramón, Alajuela, 2011- 2012.	142
Cuadro 33. Perfil de turista para la Ruta del Quetzal Agroecoturística Zapotal, San Ramón, Alajuela, 2011-2012.....	144
Cuadro 34. Atractivos naturales y culturales de la Ruta del Quetzal Agroecoturística Zapotal, San Ramón, Alajuela, 2011-2012.....	146
Cuadro 35. Servicios turísticos ofrecidos en la Ruta del Quetzal Agroecoturística Zapotal, San Ramón, Alajuela, 2011-2012.	147
Cuadro 36. Itinerario 1 de la Ruta del Quetzal Agroecoturística Zapotal, San Ramón, Alajuela, 2011- 2012.....	148
Cuadro 37. Perfil del turista para la Ruta Ecológica de Aventura de San Ramón, Alajuela, 2011-2012.	150
Cuadro 38. Atractivos naturales, artificiales culturales e históricos de la Ruta Ecológica de Aventura San Ramón, Alajuela, 2011-2012.....	152
Cuadro 39. Servicios turísticos ofrecidos en la Ruta Ecológica de Aventura San Ramón, San Ramón Alajuela 2011-2012.....	153
Cuadro 40. Itinerario 1 de la Ruta Ecológica de Aventura San Ramón, Alajuela, 2011-2012.....	154
Cuadro 41. Itinerario 2 de Ruta Ecológica de Aventura San Ramón, Alajuela, 2011-2012.....	155
Cuadro 42. Perfil del turista para la Ruta Agro cultural de Peñas Blancas, San Ramón, Alajuela, 2011- 2012.....	156

Contenido	Página
Cuadro 43. Atractivos naturales, artificiales culturales e históricos de la Ruta Agro cultural de Peñas Blancas, San Ramón, Alajuela, 2011-2012.....	158
Cuadro 44. Servicios turísticos ofrecidos en la Ruta Ecológica de Aventura San Ramón, San Ramón Alajuela 2011-2012.....	159
Cuadro 45. Itinerario para la Ruta Agro cultural de Peñas Blancas, San Ramón Alajuela, 2011-2012	161

Lista de figuras

Contenido	Página
Figura 1. Mapa del cantón de San Ramón, Alajuela, 2010.	51
Figura 2. Mapa de zonas de vida del cantón de San Ramón, Alajuela, 2010.	53
Figura 3. Mapa de la red vial del cantón de San Ramón, Alajuela 2010.	57
Figura 4. Diagrama de proceso metodológico para ejecución de trabajo de campo de proyecto de tesis.....	64
Figura 5. Tipología y número de proyectos que brindan servicios de alojamiento en el cantón de San Ramón, Alajuela,2011-2012.	89
Figura 6. Tipología y número de proyectos que brindan servicios de alimentación en el cantón de San Ramón, Alajuela, 2011-2012.	90
Figura 7. Tipología y número de proyectos que brindan servicio de recorridos y exhibiciones temáticas en el cantón de San Ramón, Alajuela, 2011-2012.	91
Figura 8. Tipología y número de proyectos que brindan servicio de recorridos de aventura en el cantón de San Ramón, Alajuela, 2011-2012.	92
Figura 9. Tipología y número de proyectos que brindan otros servicios turísticos en el cantón de San Ramón, Alajuela, 2011-2012.	93
Figura 10. Tipos de propietario y cantidad de proyectos turísticos del cantón de San Ramón, Alajuela, 2011-2012.	94
Figura 11. Tipos de capital y cantidad de proyectos turísticos del cantón de San Ramón, Alajuela, 2011-2012.....	95
Figura 12. Número de proyectos turísticos de acuerdo con su distribución por distrito en el cantón de San Ramón, Alajuela, 2011-2012.	96
Figura 13. Mapa de ubicación de las rutas turísticas en San Ramón, Alajuela, 2011-2012.....	114

Contenido	Página
Figura 14. Mapa de ubicación de las rutas turísticas en San Ramón, Alajuela, 2011-2012.....	115
Figura 15. Mapa de ubicación de la Ruta Histórico-Cultural, San Ramón, Alajuela, 2011-2012.....	118
Figura 16. Mapa de ubicación de la Ruta Bosque Nuboso La Paz, San Ramón, Alajuela, 2011-2012.	124
Figura 17. Rutas de conteo navideño de aves, San Ramón, Alajuela 2010.....	132
Figura 18. Rutas de conteo navideño de aves, San Ramón, Alajuela 2011.....	133
Figura 19. Mapa de ubicación de la Ruta de Observación de Aves de San Ramón 201-2012.....	138
Figura 20. Mapa de ubicación de la Ruta del Quetzal Agroecoturística Zapotal, San Ramón, Alajuela 2011- 2012.	145
Figura 21. Mapa de ubicación de la Ruta Ecológica de Aventura San Ramón, Alajuela, 2011-2012.	151
Figura 22. Mapa de ubicación de la Ruta Agro cultural de Peñas Blancas, San Ramón, Alajuela, 2011-2012.....	157

INTRODUCCIÓN

Desde su fundación San Ramón ha sido parte de una región dedicada en primer plano a la agricultura y en segundo a la ganadería (Coalición Costarricense de Iniciativas para el Desarrollo, s.f.). Actualmente estas actividades aún se mantienen, pero además se han desarrollado con gran auge otras de tipo comercial, industrial, así como turísticas.

Desde la perspectiva de la actividad turística, San Ramón posee ciertas condiciones idóneas, entre estas, una posición geográfica estratégica y privilegiada, ya que se localiza a tan solo 59 km de San José, la capital del país, a una corta distancia del Aeropuerto Internacional Juan Santamaría, también se encuentra cercano a La Fortuna de San Carlos uno de los principales focos turísticos del país, y además la provincia de Puntarenas, la cual es altamente visitada, es colindante del cantón.

Aunado a la posición geográfica, este cantón también cuenta con un pasado histórico como pocos en el país, al ser cuna de tres importantes expresidentes de la república como lo son José Figueres Ferrer, Francisco J. Orlich y Julio Acosta García, así como de otros importantes personajes destacados en el campo de las artes, biología y otras disciplinas, que han dejado su legado y han puesto en alto el nombre de este pueblo.

Asimismo aún se mantienen vigentes muchas de las tradiciones y costumbres de antaño, lo cual refleja la riqueza cultural, digna de rescatar y por último no se puede dejar de lado la belleza natural y paisajística, que es posible disfrutar en diversos sitios del cantón. Sitios naturales caracterizados por la variedad de microclimas y gran diversidad biológica, presencia de áreas silvestres protegidas, y sitios de mayor altitud sobre los cuales se pueden apreciar hermosos paisajes.

Todo este potencial, además de las tendencias nacionales del turismo probablemente han motivado que la oferta turística en el cantón haya ido aumentando y diversificándose con el pasar de los años, en busca de alcanzar algún nicho de mercado turístico importante. Sin embargo, la respuesta del turista quizá no ha sido la esperada y el mismo Instituto Costarricense de Turismo (ICT) principal ente rector y promotor de la actividad turística del país, así como Solano y Van Duynen (2002) consideran que San Ramón es una simple zona de paso, la cual ofrece algunos atractivos naturales y culturales, antes de arribar al destino final de La Fortuna y Volcán Arenal.

El Instituto Costarricense de Turismo, en su Plan de Turismo Valle Central Occidental 2002-2012 diseñó recorridos con los diferentes atractivos integrando cantones como Palmares, Naranjo, Sarchí, Zarcero y otros, en el caso de San Ramón solo fueron tomados en cuenta como atractivos los trapiches ubicados en el distrito de Piedades Norte, el Balneario Las Musas ubicado en el distrito de Alfaro y el Centro Cultural Histórico José Figueres Ferrer en el distrito central.

Como se puede apreciar, existe una gran barrera a nivel institucional para lograr dar a conocer ante el turista nacional y extranjero los atractivos y oferta turística que posee el cantón ramonense y además existe poca organización a nivel local por parte de los mismos empresarios, para que de manera conjunta se puedan buscar opciones de promoción turística por medio de una cooperativa, red de turismo, cámara de turismo cantonal, entre otras alternativas.

Una de las estrategias utilizadas en otras regiones del país e incluso en algunos países europeos para promocionar la actividad turística es la creación de rutas turísticas con diversas temáticas; las cuales vienen a colaborar en la elaboración de un producto integral y definido que involucra los diversos proyectos de tipo turístico, servicios, así como los atractivos, lo cual conlleva a establecer regiones más llamativas para los visitantes y aumentar la afluencia de turistas. Tal como lo expresa Clavé (1998) las rutas le permite a los recursos de limitado nivel o

atractivo, generar una suma de partes que puede superar el propio todo, y dado su carácter especialmente integrador también ofrecen la oportunidad de poder articular estrategias de desarrollo territorial.

Fernández (2004) establece que por medio de las rutas turísticas se puede generar un desarrollo local y sustentable del turismo, ya que se pueden reactivar las economías locales, implementar la educación ambiental, la valorización de los recursos por parte del visitante como del poblador local, así como la generación de nuevos espacios de desarrollo en donde los principales beneficiados sean los pequeños proyectos y no “la gran empresa” como se da en otras regiones del país.

San Ramón, pueblo de gran historia, tradiciones y costumbres, tierra de presidentes y poetas, de bellezas naturales con condiciones climáticas envidiables, pero que en conjunto muy pocos conocen. Posee las condiciones necesarias para convertirse en un sitio de visita, estudio y aprendizaje, en donde la valorización cultural y la protección de los recursos sean ejes fundamentales del desarrollo. Así el objetivo de la presente investigación es: Establecer rutas turísticas para el cantón de San Ramón, tomando en consideración tanto la oferta turística actual como los atractivos naturales e histórico-culturales, con el propósito de contribuir al desarrollo sostenible del cantón.

OBJETIVOS

Objetivo general

Establecer rutas turísticas para el cantón de San Ramón, tomando en consideración tanto la oferta turística actual como los atractivos naturales, artificiales e histórico-culturales, con el propósito de contribuir al desarrollo sostenible del cantón.

Objetivos específicos

1. Valorar la oferta turística del cantón de San Ramón para el diseño de rutas turísticas.
2. Caracterizar los atractivos naturales, culturales e históricos del cantón, para presentarlos como potenciales atractivos turísticos.
3. Proponer un diseño de rutas turísticas en el cantón de San Ramón, como insumo para conformar un producto turístico que contribuya a mejorar la condición socioeconómica, ambiental y cultural del cantón.

REVISIÓN DE LITERATURA

Evolución del turismo en Costa Rica

Generalmente las reseñas históricas acerca de la actividad turística en el país parten de la llegada de visitantes extranjeros y se deja de lado la actividad de visitación que fue desarrollada por los pobladores locales a diferentes zonas del país. El tomar como punto de referencia solamente al visitante extranjero se da quizá por la representatividad a nivel económico que tiene el ingreso de divisas al país.

En Costa Rica dentro de los antecedentes claves del nacimiento y evolución del turismo están el establecimiento de las primeras áreas silvestres protegidas, las cuales son la base natural sobre las cuales se cimentó el turismo, y el otro aspecto es el reconocimiento a nivel internacional que este país adquirió principalmente por el desarrollo en la investigación científica. Sin un recuento histórico de estos elementos cualquier análisis acerca del nacimiento y desarrollo del turismo en el país estaría incompleto.

En cuanto al establecimiento de áreas silvestres protegidas y el desarrollo en investigación es de gran utilidad tomar como referencia el movimiento conservacionista en Costa Rica expuesto por Fournier (1991) quien lo divide en cinco períodos:

- a) Período Precolonial
- b) Período de la colonia hasta 1845
- c) Período de 1845 a 1927
- d) Período de 1927 a 1957
- e) Período 1957 a la época actual

En cada uno de los períodos las condiciones, percepciones y contextos fueron diferentes. Se inicia la historia con el período precolonial en donde afirma Fournier (1991) que los aborígenes vivían en armonía con la naturaleza, habitando un territorio que se encontraba prácticamente cubierto en su totalidad por bosques. Esta situación cambió radicalmente con la llegada de los conquistadores españoles al país en 1502. Molina de Lines *et al* (1979) afirma que la conquista española no sólo va a alterar la estructuración de la sociedad aborígen, sino que además el aprovechamiento de los recursos naturales y el ambiente natural de la región.

Fournier (1991) además aporta que este período marcó un cambio notable en la manera de aprovechar el ambiente natural y en la actitud del hombre hacia el medio, con la introducción del ganado caballar y vacuno que promovieron los procesos de deforestación la que se vería intensificada con la posterior inserción del café.

Tras la independencia, el interés por la conservación comienza a renacer y se dan algunas acciones que parecen reafirmar el sentimiento conservacionista, como lo afirma Fournier (1991) al mencionar que en 1928 el gobierno reservó en los terrenos baldíos una milla de ancho sobre las costas del mar a los ciudadanos que se dedicaban a la pesca y la elaboración de sal común, entre otras acciones en pro de la conservación del ambiente.

Un aspecto de suma importancia que rescata Fernández (1982) es que las riquezas del ambiente natural de Costa Rica fueran conocidas en Europa por medio de los relatos de numerosos viajeros que llegaron al país después de la independencia de España. Incluso algunos investigadores como Moritz Warner, Karl Scherzer, Anders Sandoe Oesterd, publicaron varias obras relacionadas a la flora y fauna del país.

Con la fundación de la Universidad de San Tomás en 1843 en la administración de don José María Alfaro se comienza a dar en el país un mayor interés por el conocimiento y un mayor avance en la educación. Fournier (1991) señala que gracias a personajes como Mauro Fernández fue posible que comenzaran a llegar al país importantes científicos europeos como Henry Francois Pittier, Pablo Biolley, Adolph Tonduz, entre algunos otros con el fin de laborar como profesores. Todo este interés por las ciencias naturales y la arqueología va a llevar a que en 1887 según Fournier (1991) se funde el Museo Nacional convirtiéndose este en un centro científico de gran importancia con colecciones, botánicas, zoológicas y arqueológicas, visitado por científicos nacionales y extranjeros.

Fournier (1991) rescata en todo este recorrido histórico la figura de Henry Pittier debido a su aporte al desarrollo científico costarricense, además de haber fundado el Instituto Físico Geográfico en 1888, el Herbario Nacional así como el establecimiento del Observatorio Nacional y la Sociedad Nacional de Agricultura. Para el período cercano de 1940 se dan ciertas acciones en defensa del ambiente, como el hecho de la prohibición de explotar los bosques sin previa autorización del poder ejecutivo entre otros, aunque señala Fournier (1991) que muchas de las propuestas no pasaron de ser buenas intenciones y no se llevaron a la práctica.

En la década de los años cuarenta se da un acontecimiento de gran trascendencia, y es que por un acuerdo de la Junta de Gobierno de la Unión Panamericana se aprueba la creación del Instituto Interamericano de Ciencias Agrícolas (IICA) el 7 de octubre de 1942, en el cantón de Turrialba (Centro Agronómico Tropical de Investigación y Enseñanza, s.f.). Este instituto según Fournier (1991) desde el principio se interesó en el uso racional de los bosques tropicales, y aún más con la llegada al país a finales de esta década del Dr. Leslie R. Holdridge quien en ese entonces fue el Jefe de Servicio de Recursos Naturales Renovables y creador del conocido Sistema de Clasificación de Zonas de Vida.

Para el año de 1964, un total de 21 miembros de la Organización de Estados Americanos (OEA) eran miembros del Instituto Interamericano de Ciencias Agrícolas, y para el año de 1973 se creó el (Centro Agronómico Tropical de Investigación y Enseñanza (CATIE) como una institución regional, asociada al Instituto Interamericano de Ciencias Agrícolas, pero autónoma (Centro Agronómico Tropical de Investigación y Enseñanza, s.f.).

En el año de 1949 se crea el Consejo Forestal el cual según Fournier (1991) se encontraba adscrito al Ministerio de Agricultura y Ganadería. Además en 1953 se promulga la Ley de Conservación del Suelo y del Agua, en 1956 se dicta la primera Ley de Conservación de la Fauna Silvestre.

Los avances en conservación de los recursos naturales siguieron en auge, Boza y Mendoza (1980) citados por Brenes (1986) exponen otros avances al darse la prohibición de la caza de animales en lugares inmediatos a poblaciones, declaración de zonas inalienables como orillas de camino, la laguna y el cráter del Volcán Poás, apareciendo ya en 1945 el término de Parque Nacional.

En el año de 1963 se da el primer paso firme y consolidado en materia de conservación, el Servicio de Parques Nacionales (1978) señala que por medio de un decreto ejecutivo se dio la creación de una zona de reserva forestal en la Península de Cabo Blanco, provincia de Puntarenas con el fin de proteger residuos de bosque tropical seco y su característica fauna silvestre. El Área Silvestre Protegida llevó por nombre Reserva Natural Absoluta Cabo Blanco, primer sitio con una protección real según Sánchez y Rodríguez (1978) citado por Brenes (1986).

Durante años posteriores y principalmente por medio de la Universidad de Costa Rica, la cual jugó un papel primordial en materia ambiental se continuó el proceso de formación de conciencia dirigida a la protección de los recursos naturales. Fournier (1991) establece que la década de 1970 a 1980 fue de gran

trascendencia para Costa Rica en la formación de una vigorosa corriente conservacionista. Para estos años justamente en 1963 el Dr. Rafael L. Rodríguez Caballero, Director del Departamento de Biología de la Universidad de Costa Rica y el Dr. Jay Savage de la Universidad del Sur de California logran fundar la Organización de Estudios Tropicales (OET) con el propósito de incrementar el estudio ecológico de los ecosistemas tropicales (Founier, 1991). Además el Dr. Leslie. R. Holdridge junto con el Dr. Joseph Tosi fundan en San José, el Centro Científico Tropical (CCT) con el objetivo de investigar los problemas ambientales y de uso de la tierra.

Según Cohn (1984) citado por Brenes (1986) en la Ley Forestal de 1969, se creó la Dirección General Forestal y el Departamento de Parques Nacionales. Dado a esto comienza la creación de parques nacionales y áreas de diferentes categorías de manejo. El 25 de enero de 1971 se declara el Parque Nacional Volcán Poás y el 20 de marzo de 1971 se establece el Parque Nacional Santa Rosa (Servicio de Parques Nacionales, s. f)

Con la consolidación del Sistema de Parques Nacionales y los objetivos de conservación planteados, el país logró conservar parte de su riqueza natural lo cual junto con el reconocimiento a nivel internacional por su labor en la investigación creado por diferentes instituciones de investigación, así como renombrados científicos nacionales y extranjeros, Costa Rica inició su camino en busca del turismo extranjero.

Algunos autores como Budowski (1990) apuntan que la Organización de Estudios Tropicales (OET), es una institución que se ha dedicado, a través de los años a traer estudiantes, investigadores y profesores a Costa Rica para realizar un gran número de estudios y cursos sobre las plantas y fauna silvestre. Es por esta razón que algunos toman como base la década de los sesenta como el inicio de la actividad turística en el país, precisamente porque esta organización dio paso a la

llegada de una mayor cantidad de visitantes. Coincidentemente ocurrió también la creación de los primeros parques nacionales como se mencionó.

A pesar de que el turismo extranjero fue primero de tipo científico, como se ha señalado a lo largo del recuento histórico, el Instituto Costarricense de Turismo (ICT) ha dejado esto un poco de lado y dentro de sus informes establece el génesis del turismo a partir del año 1980, en lo que ha llamado “período pionero del ecoturismo”.

A partir de 1980 y tal como destaca el Instituto Costarricense de Turismo en su Plan de Desarrollo Turístico 2002-2012, las instalaciones para atender a los turistas eran principalmente cabinas y albergues, con no más de 20 habitaciones, se ofrecían las comodidades básicas y no se contaba con categorizaciones de estrellas, ni operadores internacionales sino más bien locales. Este período estuvo protagonizado principalmente por visitantes con espíritu de aventura, quienes buscaban experiencias de contacto con la naturaleza, y en cuya valoración el lujo y el confort eran elementos secundarios.

El atractivo principal en aquel momento era la combinación de la biodiversidad - flora, fauna y microclimas concentrados en un área geográfica pequeña- con los volcanes, cercanas playas relativamente “vírgenes”, gente amable y pueblos pintorescos. (Informe del Estado de la Nación, 2006).

El 15 de julio de 1985 se da un hecho que sin duda marcaría la pauta de un antes y un después en el turismo del país, es la aprobación de la Ley de Incentivos para el Desarrollo Turístico N° 6990, la cual tiene como objetivo establecer un proceso acelerado y racional de crecimiento de la actividad turística, así como brindar una serie de incentivos y beneficios para estimular la realización de programas y proyectos importantes en el sector turístico.

Esta ley favoreció el desarrollo de muchas empresas turísticas en el país como hoteles, restaurantes, operadores turísticos, alquiler de autos entre otros. Al

establecerse todo este tipo de empresas lo que se buscó fue incrementar el nivel de confort ofrecido, es decir para un tipo de turista más exigente.

Poco a poco tanto la oferta como la demanda turística se fueron incrementando, en lo que podría llamarse el período de crecimiento, según el Instituto Costarricense de Turismo a partir del año 1989. En esta época se da un acontecimiento que dio al país a conocer ante los ojos del mundo y fue el Premio Nobel de la Paz en 1987 obtenido por el entonces presidente Oscar Arias Sánchez “ese acontecimiento coloca a Costa Rica en los titulares de las principales agencias de noticias del mundo y genera un enorme interés por el país. La publicidad internacional que el premio genera le permite a Costa Rica posicionarse entre la comunidad internacional como un destino pacífico y de larga tradición democrática” (Sánchez, 1996).

Con base en el Informe del Estado de la Nación (2006) a partir de los noventa la oferta de destinos se comienza a diversificar y de igual manera la demanda, dando con esto paso a distintas modalidades de turismo que se comenzaron poco a poco a desarrollar. Es así como se comienza expandir el turismo a regiones como Guanacaste y el Pacífico Central, en donde el turismo de sol y playa comienza a tomar posición.

Con el crecimiento del turismo y la diversificación, el turismo ecológico deja de ser tan protagonista, y se comienzan a desarrollar proyectos que combinan lo natural con el confort. Lo anterior se ve reflejado en los cambios sustanciales en la infraestructura y servicios turísticos, de acuerdo al Plan de Desarrollo Turístico 2002-2012 las cabinas y albergues para este entonces cuentan con una o tres estrellas, y van de 20 a 40 habitaciones, los hoteles adquieren tres y cuatro estrellas y el número de habitaciones va de 50 a 80, e incluso se dan casos de hoteles y albergues con cinco estrellas quienes elevan el mercado por operadores locales y extranjeros.

Como se puede apreciar en este período se comienza a dar esa transición en cuanto al tipo de turismo que se venía desarrollando, ya que se busca adecuar la oferta turística a las exigencias de un determinado tipo de visitante, en contraposición con años anteriores en donde el turista era quien se adaptaba a la oferta existente.

En el período conocido como: de evolución de destino de turismo ecológico a destino con base en la naturaleza, que se da a partir de 1995, principalmente el turismo de sol y playa se consolida y a la vez se complementa con actividades de aventura. Otras modalidades turísticas se comienzan a desarrollar como lo es el de salud, y el cultural siempre combinados con experiencia natural. La planta turística continua creciendo actualmente los hoteles portan de 3 a 5 estrellas, la cantidad de habitaciones va de 50 a 100, y los operadores son tanto locales como internacionales.

El Informe del Estado de la Nación (2006) establece que los proyectos turísticos de este período ofrecen paquetes vacacionales que venden experiencias mucho más estándar y menos diferenciadas. Con la llegada de las cadenas hoteleras internacionales aparecieron una serie de empresas que le proveen a su clientela un servicio de lujo o “cinco estrellas” lo cual significa también una mayor exigencia tanto a los empleados como a los proveedores

Es de esta manera como al desarrollo turístico ecológico con el cual inició el país, se le han comenzado a agregar una serie de aspectos que lo han vuelto artificial y genérico. Muchos de los destinos y servicios ofrecidos por Costa Rica se pueden encontrar fácilmente en otros países.

A pesar de todo este crecimiento desmedido todavía quedan algunas regiones como la Huetar Norte, Huetar Atlántica y Brunca, en donde aún es posible observar desarrollos de menor escala, mucho más vinculados al concepto de

ecoturismo, donde el destino todavía guarda características propias de la localidad.

También en los últimos años ha existido una cierta preferencia por el turismo rural comunitario “con una tendencia a ofrecer en zonas rurales aquello que normalmente no se encuentra en las grandes urbes” (Informe del Estado de la Nación, 2006).

La base económica histórica del país ha sido meramente dedicada a la producción agrícola, sin embargo, se han experimentado en las últimas décadas cambios sustanciales en la situación socioeconómica producto precisamente del protagonismo que la actividad turística ha tomado. Así lo muestra el Informe del Estado de la Nación (2006) el cual indica que en los últimos veinte años Costa Rica ha experimentado un acelerado desarrollo turístico, y producto de ese dinamismo, en la actualidad el turismo constituye una de las principales actividades económicas.

Tipos de turismo

Tal como cualquier otra actividad económica, el turismo también experimentó una fuerte diversificación, en donde acorde a cada necesidad y oportunidad de cada región se desarrollaron diferentes tipos de turismo. Es por esto que actualmente los turistas no solo visitan el país por conocer las bellezas naturales, sino además vienen buscando nuevas experiencias relacionadas a la cultura, salud, negocios, aventura entre otros.

De acuerdo con la definición de la Organización Mundial del Turismo (OMT) (s.f.) citado por Barrera (2006), el turismo comprende aquellas actividades que realizan las personas durante sus viajes y estancias en lugares distintos al de su entorno habitual, por un período de tiempo consecutivo inferior a un año, con diferentes

fines como ocio, negocios y otros motivos. Conviene en este punto establecer la diferencia entre turistas y visitantes, el visitante “realizan desplazamientos con fines recreativos de menos de un día de duración”. (Blanco, 2008)

Existen diferentes modalidades de turismo, que obedecen a los recursos y demanda de cada lugar, por lo general la mayoría están sentados sobre la base del turismo de naturaleza. Algunos de los tipos de turismo son:

A) Agroturismo

La Organización Mundial de Turismo (s.f.), citado por Barrera (2006), establece que “este tipo de turismo se lleva a cabo en explotaciones agrarias (granjas o plantaciones) complementando los ingresos de pequeños agricultores por medio de algunos servicios, como pueden ser alojamiento, comida y oportunidades de familiarización con los trabajos agropecuarios que en el lugar se desarrollan”

Por otra parte y complementando lo anterior Budowski (2001), define el agroturismo como una actividad que ofrece al turista la posibilidad de conocer y además experimentar de una forma directa los procesos de producción de las fincas agropecuarias, culminando con la degustación de algunos de los productos.

La intención del agroturismo es buscar la complementariedad de las actividades productivas rurales, en donde el turismo no se convierta en un factor de dependencia, ni tampoco que altere la estructura social, cultural ni ambiental del lugar.

B) Turismo de aventura

Blanco (2008) establece que este tipo de turismo introduce un elemento de dificultad física y que incluso en ocasiones entrañan cierto riesgo. Algunos ejemplos de este tipo de actividades son: “descenso de cursos de agua

en balsas, montañismo, pesca deportiva, caminatas en recorridos naturales, entre otros”. (Secretaría de Turismo de México, 2004).

C) Turismo rural

Es definido como “el conjunto de actividades que se desarrollan en un entorno rural, excediendo el mero alojamiento y que pueden constituirse, para los habitantes del medio, en una fuente de ingresos complementarios a los tradicionalmente dependientes del sector primario, convirtiéndose en un rubro productivo más de la empresa agropecuaria” (Organización Mundial de Turismo, s.f. citado por Barrera 2006).

De esta manera podría decirse que el turismo rural involucra todas aquellas actividades que se puedan desarrollar en el espacio rural, lo cual “se traduce en una oferta integrada de ocio, dirigida a una demanda cuya motivación principal es el contacto con el entorno autóctono y que tenga una interrelación con la sociedad local” (Blanco, 2008).

Según Blanco (2008) uno de los principales objetivos de este turismo es incrementar los ingresos que provienen de la actividad propia del campo, con lo cual contribuye a aumentar la renta agropecuaria así como el empleo, sobre todo en zonas deprimidas. También el desarrollo de esta actividad puede colaborar en el proceso de revalorización cultural, permitiendo fortalecer las tradiciones y costumbres así como mejorar la calidad de vida del medio rural.

D) Turismo de salud

Leiva (1996) propone que elementos como el clima y ciertos recursos naturales, como por ejemplo, las aguas termales con fines terapéuticos son aspectos importantes en la conformación de productos basados en el turismo de salud. Para desarrollarlo es necesario trasladar al turista hacia los sitios en donde existan

condiciones idóneas, en donde este debe hospedarse por períodos de tiempo que pueden ir de días a meses.

E) Turismo educativo

Si bien es cierto casi cualquier tipo de turismo puede ser educativo, existen algunas condiciones que pueden favorecer el establecimiento de un turismo educativo, el cual “es aquel que se realiza en fincas establecidas con la finalidad de recibir e instruir niños y jóvenes que cursan estudios desde el jardín de infantes hasta los colegios secundarios” (Barrera, 2003). En Costa Rica parte de esta actividad está siendo claramente practicada acorde a la definición anterior, especialmente en fincas agrícolas.

F) Ecoturismo

El ecoturismo posee una pluralidad de definiciones, algunas muy básicas como “sector especializado del turismo que se caracteriza por la marcada propensión a viajar que muestran sus practicantes para estar en contacto con la naturaleza mediante el disfrute de ella por simple observación o para su estudio sistemático”. (García et al, 2000).

El Departamento de Turismo de Chiapas (s.f.), citado en Pérez de las Heras (2003) define ecoturismo como “cualquier actividad que promueva la relación consciente entre el hombre y la naturaleza, sin alterar el estado del medio ambiente que se visita, generando beneficios económicos y culturales a la población”. Como se puede ver esta es una visión más integradora de los que es en realidad ecoturismo, ya se hace mención a aspectos como no producir alteración al medio y beneficio de las poblaciones locales.

La siguiente es una de las definiciones más utilizadas de ecoturismo o al menos en el ámbito local, esta fue dada por la Unión Internacional para la Conservación de la Naturaleza (UICN) citada por Ceballos-Lascurain (1998), acá se define como: “aquella modalidad turística ambientalmente responsable, que consiste en viajar o visitar áreas naturales relativamente sin disturbar, con el fin de disfrutar, apreciar y estudiar los atractivos naturales (paisaje, flora y fauna silvestres) de dichas áreas, así como cualquier manifestación cultural (del presente y del pasado) que puedan encontrarse ahí, a través de un proceso que promueve la conservación, tiene bajo impacto ambiental y cultural y propicia un involucramiento activo y socioeconómico benéfico de las poblaciones locales” (Ceballos-Lascuráin, 1998).

G) Turismo sostenible

Es definido por la Organización Mundial de Turismo (2004) con base en la Conferencia de Río de Janeiro Agenda 21. Desarrollo y Medio Ambiente, citado por Fernández (2007) como “aquel que atiende a las necesidades de los turistas actuales y de las regiones receptoras a la vez que se encarga de proteger y fomentar oportunidades para el futuro”. Es visto como una vía que conduce a la gestión de todos los recursos de manera tal que las necesidades económicas, sociales y estéticas puedan ser satisfechas, a la vez que se respeta la integridad cultural, los procesos ecológicos esenciales, la diversidad biológica así como los sistemas que sostienen la vida.

La misma Organización Mundial de Turismo (2004) resume los principios que requiere el desarrollo turístico sostenible, los cuales son:

-Los recursos naturales, paisajísticos, históricos, culturales o de otro tipo utilizados por el turismo se conservan para poder ser utilizados en el futuro, reportando al mismo tiempo beneficios a la sociedad actual.

-Si una administración local quiere que su desarrollo turístico sea sostenible y duradero debe planificarlo de manera que no produzca efectos contraproducentes en el medio ambiente.

-La planificación de un desarrollo sostenible consigue que los beneficios del turismo se repartan entre la colectividad local.

Müller (2007) establece que el concepto de sustentabilidad en turismo, se relaciona con tres factores importantes los cuales son calidad, continuidad y equilibrio, por lo que debe mejorar la calidad de vida de la población local y también así de los residentes que viven y trabajan en el destino turístico. Aunado a lo anterior también debe proveer una mayor calidad de experiencia al visitante y mantener la calidad del ambiente tanto natural como cultural, del que la población local y los turistas dependen.

Como es bien sabido que cualquier actividad humana producirá un impacto al medio en el cual se desarrolle es que la Organización Mundial de Turismo (2004), establece que el logro de un turismo sostenible es un proceso que requiere de continuidad y además un seguimiento constante de los impactos, y de esta manera poder introducir las medidas preventivas o correctivas que sean necesarias.

Las anteriores descripciones de lo que involucra el turismo sostenible, son muy generales y sobre todo difíciles de cuantificar, es por esto que se han venido estableciendo algunas certificaciones como el Certificado de Sostenibilidad Turística (CST), el cual “es un programa que pretende la categorización y certificación de empresas turísticas de acuerdo con el grado en que su operación se aproxime a un modelo de sostenibilidad” (Instituto Costarricense de Turismo, s.f.).

Acorde al Instituto Costarricense de Turismo (s.f.) para el turismo, la sostenibilidad tiene el significado de una forma de desarrollo de la actividad que permite

solucionar las actuales situaciones de riesgo que afronta la industria, y evita las dinámicas de crecimiento que están provocando desequilibrios económicos, sociales, culturales y ecológicos. Bajo este concepto básico se maneja la operatividad de la actividad turística sostenible en el país, principalmente representada por hoteles y agencias de viajes los cuales son los únicos tipos de empresas en capacidad de participar por la certificación de sostenibilidad.

Algunos autores consideran que turismo sostenible y ecoturismo son sinónimos, sin embargo estos conceptos son diferentes, por el hecho de que la sostenibilidad puede estar presente en varias modalidades de turismo y no esencialmente en el ecoturismo. "Las directrices para el desarrollo sostenible del turismo y las prácticas de gestión sostenible son aplicables a todas las formas de turismo en todos los tipos de destinos, incluidos el turismo de masas y los diversos segmentos turísticos" (Organización Mundial de Turismo, s.f.), todo va depender de la manera en que los proyectos de turismo sean gestionado desde su inicio.

Turismo masivo versus turismo rural o local

El turismo al igual que cualquier otra actividad económica debe corresponder a la tarea de mejorar el bienestar humano de la población en la cual se inmersa, sin embargo en muchos casos esta actividad no precisamente responde a la satisfacción de las necesidades sociales ni la protección ambiental.

Un tipo de turismo que se ha situado con gran agresividad en Costa Rica es el turismo "masivo" o "turismo de masas" como también es conocido, el cual "se refiere a los grandes conglomerados o resorts turísticos, en los que las empresas son propiedad de corporaciones transnacionales y, por tanto, brindan un servicio estandarizado, sin importar en qué parte del mundo se encuentren. Tienden a ofrecer paquetes "todo incluido" y por ende, este tipo de turismo tiene poca

interacción y menor efecto multiplicador sobre las comunidades locales” (Informe del Estado de la Nación, 2006). En Costa Rica esta modalidad turística ha estado asociada principalmente al “turismo de sol y playa” desarrollado con fuerza principalmente en Guanacaste y el Pacífico Central.

Cordero (2006) establece que existe una contradicción entre territorialidad turística y las ciudadanía locales, y más aún si el modelo de desarrollo turístico que se implanta es segregado, es decir que no estimula los encadenamientos con las economías locales. Difícilmente el turismo de sol y playa pueda llegar a constituir un modelo de desarrollo local, en donde las mismas comunidades sean las gestoras y beneficiadas de la actividad,

El turismo según Cordero (2006) debe aplicarse en concordancia con el desarrollo local, entendiéndose este no sólo como la obtención de ciertos beneficios económicos, sino también la revalorización social y cultural de los espacios locales. Es decir un turismo más orientado a la sostenibilidad de los recursos, más comprometido con el fortalecimiento de la identidad local.

Contrapuesto a este turismo de masas también convive un turismo de base comunitaria o local, el cual también es denominado turismo alternativo o artesanía en algunos países. “El tour todo incluido característico del turismo internacional es el ejemplo típico del modelo de industria y el turismo masivo nacional no organizado de sol y playa es el ejemplo típico del modelo de artesanía. Además de darse en grupos pequeños, el turismo alternativo se origina en la necesidad de los turistas de tener una participación más activa en los viajes, ya sea propiciando el contacto con la naturaleza o la interacción con la comunidad local (Secretaría de Turismo de la Nación, 1999).

Mediante el involucramiento de la comunidad de una manera directa y positiva con el desarrollo de la actividad es que se va a propiciar un verdadero desarrollo. Varisco (2007) propone que el desarrollo económico local, responde a la necesidad de colocar como máximo objetivo, el desarrollo en términos de mejorar

la calidad de vida de las personas. Siguiendo esta percepción y aplicándola al turismo, este además de satisfacer las expectativas de ocio de los visitantes debe generar un beneficio en la comunidad receptora que permita la satisfacción creciente de sus necesidades.

El problema que muchas veces se genera respecto al desarrollo local y turismo, es que en algunos casos las comunidades no están preparadas para afrontar y liderar cambios repentinos y drásticos en la manera tradicional de desarrollarse. Y es por esta razón que los recursos son aprovechados por otras manos en la mayoría de los casos extranjeros los cuales vienen con intereses totalmente distintos a los esperados por las comunidades.

Tal y como lo expone Cordero (2006) muchas de las comunidades que deben subsistir al lado o dentro de lugares turísticos experimentan una serie de problemas económicos, sociales y políticos y en general, todas estas comunidades se caracterizan por presentar altas tasas de pobreza.

1. Con un panorama así es difícil encontrar ese desarrollo anhelado el cual requiere de condiciones para alcanzarse, “cuando la comunidad local es capaz de liderar el proceso de cambio estructural, la forma de desarrollo se puede convenir en denominarla desarrollo local endógeno” (Vázquez, 2000).
2. Una nueva visión de turismo ha surgido pretendiendo precisamente mitigar y mejorar las relaciones existentes entre la actividad y las comunidades, este “turismo sostenible” como lo llama Bacci (2010) obliga referirse a la incorporación de las pequeñas y medianas empresas, conformadas por personas de la comunidad local, en donde la gestión le signifique beneficios directos de la actividad.

Rutas turísticas

Desarrollo Turístico Sostenible Consultores (2007) establece que el concepto de ruta turística se utilizó para definir el corredor o camino que fue utilizado por turistas itinerantes, que se trasladaban por vía terrestre entre dos destinos turísticos (localidades o puntos geográficos), apreciando los atractivos complementarios que se ubicaban en el trayecto.

Actualmente y producto de la proliferación de una nueva oferta turística local que pretende mostrar el patrimonio natural y cultural de las comunidades, ese concepto ha evolucionado, como una respuesta a la necesidad de organizar y estructurar productos afines y complementarios, adquiriendo una connotación más temática, particular y diferenciada.

Es así como una ruta turística puede ser definida como: “un itinerario o recorrido temático propio de una comunidad o área geográfica, que permite el conocimiento de sus valores y atractivos más particulares, capaz de atraer visitantes y motivar su desplazamiento a lo largo de ella, visitando los atractivos, realizando actividades y utilizando los servicios que han sido habilitados con ese objeto” (Desarrollo Turístico Sostenible Consultores, 2007).

De esta manera la ruta representa un producto turístico estructurado, organizado y elaborado de tal manera que incluye atractivos, actividades, instalaciones y servicios turísticos propios de un área; se caracteriza por poseer características específicas que lo van a diferenciar de otros productos turísticos tradicionales.

Según Desarrollo Turístico Sostenible Consultores algunas de las características que presentan los productos turísticos basados en rutas son:

- Responde a una imagen motivadora atractiva, particular y predeterminada;
- se circunscribe a un espacio geográfico definido;
- posee una extensión espacio - temporal posible de recorrer en plazos razonables, con tiempos mínimos y máximos establecidos;
- debe ser factible de visitar parcialmente o de integrarse a recorridos propios de otros ámbitos territoriales;
- debe contener e integrar diferentes productos y servicios;
- tiene una gestión unitaria, pero incorpora a distintos agentes intermediarios (operadores y prestadores de servicios turísticos) privilegiando la participación de los miembros de la comunidad local.

Otra definición para ruta turística es la brindada por Vargas (2008) quien considera que es un itinerario seguido a partir de un sitio de partida hacia una determinada dirección, con el fin de recorrer un espacio que tiene un sitio final o de llegada. Fernández (2005) la define como “un conjunto de locales, elementos, comunidades, que se encuentran organizados en forma de red, dentro de una región determinada, y que promueven un reconocimiento de interés turístico”.

Los circuitos turísticos comparten algunas características de las rutas, son definidos como “un recorrido organizado al final del cual se regresa al punto de partida; en el circuito se recorre una distancia en la que se van contactando sitios turísticos hasta completar la vuelta a un espacio geográfico (Vargas, 2008). Como se aprecia una de las principales diferencias entre ruta y circuito turístico es justamente el punto de llegada, ya que la ruta no requiere retornar al punto de partida.

Un elemento sumamente importante en la conformación de estos productos son los recursos turísticos, los cuales según Desarrollo Turístico Sostenible Consultores (2007) son todos los elementos naturales, toda actividad humana o todo producto antrópico que puede motivar un desplazamiento. Quesada (2005) apoyando esta definición afirma que los recursos son los que motivan y generan los desplazamientos de los turistas hacia un determinado lugar, para poder realizar actividades propias de las características del destino y su equipamiento. Son la base sobre la cual se desarrolla la actividad turística, e incluye elementos de la naturaleza, cultura e historia, así como las instalaciones de ocio.

Por medio de los recursos es posible conformar parte del producto turístico, el cual puede ser definido como “el conjunto de componentes que satisfacen una experiencia de viaje que responde a las expectativas de un segmento del mercado. Ejemplos: vacaciones en el campo, tour en bote, la ruta del maíz, La ruta del queso” (Blanco, 2008).

El producto turístico aparte de los recursos está básicamente conformado por otros elementos, Blanco (2008) señala que estos son los servicios e infraestructura, los cuales una vez que se encuentren combinados darán origen al producto integrado, el cual podrá ser ofrecido al mercado para poder atraer flujos turísticos.

Los servicios y equipamiento según Blanco (2008) son los que cubren las necesidades básicas y permiten el disfrute de los recursos. Ejemplo de estos servicios y equipamiento son los hoteles, restaurantes, transporte, servicios de guía, hospitales entre otros. En lo referente a infraestructura de acuerdo con el mismo autor, esta comprende la existencia de rutas de acceso así como los medios de transporte para poder desplazarse hasta el atractivo turístico.

Es necesario que estos tres elementos se encuentren conformando una unidad, ya que cada uno por sí solo no podrá generar la atracción de una corriente turística a

un sitio determinado. Por medio de una ruta o circuito turístico según Desarrollo Turístico Sostenible Consultores (2007) “el conjunto de elementos (atractivos, servicios, instalaciones, eventos) tiene mayor capacidad de atracción que la mayoría de sus integrantes por separado, justificando desplazamientos, permanencias y gastos que por sí solos no los provocarían”.

Rutas turísticas en Costa Rica

Vargas (2007) propone que el turismo de “sol y playa” en el país se desarrolla a través de rutas turísticas que comunican a San José con las principales playas en la parte Caribe, Guanacaste y el Pacífico Central. En estos casos la razón de ser de la ruta está definida por el punto de llegada, el cual en todos los casos es la playa. Sin embargo al desarrollarse la ruta, también se aprovecha para conocer y visitar otros atractivos, por ejemplo, en la ruta turística a Limón deben de visitarse las plantaciones bananeras y disfrutar en la ciudad de Limón de la música, baile y comida afrocaribeña típicas de la región. En Guanacaste deben explotarse las fiestas populares, la monta de toros, el ecomuseo de las Juntas de Abangares y el agroturismo en la hacienda guanacasteca. (Vargas, 2007).

Esta combinación de sitios históricos y culturales es sumamente necesaria, según Vargas (2007) ya que muchas veces este tipo de atractivos son minimizados o incluso ignorados del todo en las rutas y circuitos turísticos, siendo importantes ya que forman parte del ser costarricense por lo que deben destacarse sus valores.

Algunas de estas rutas mencionadas anteriormente y también algunos circuitos desarrollados en el país, acorde a Vargas (2007) involucran atractivos relacionados a lo histórico, bosques nubosos, desove de tortugas, volcanes, bosques tropicales húmedos, jardines botánicos, cavernas, aventuras en los ríos, arte y tradición popular y observación de aves.

Sin embargo un aspecto que es preciso aclarar es que estas rutas turísticas no están debidamente conformadas, es decir como un itinerario de viaje que establezca cuales son los puntos y paradas exactas, por lo que se podría decir que es una macro-ruta que involucra una serie de atractivos de gran nivel, en donde la oferta turística a nivel comunitario y local queda en muchos de los casos excluida.

Blanco y Riveros (2004) en su estudio: Las rutas alimentarias, una herramienta para valorizar productos de las agroindustrias rurales. El caso del queso Turrialba, analizaron la actividad de la elaboración de quesos, junto con la combinación de atractivos arqueológicos, naturales y culturales para la creación de una ruta que permitiera enlazar todos estos atractivos y propiciar un desarrollo a nivel, esta ruta es conocida como “La ruta del queso Turrialba”.

Por otra parte en Guanacaste, específicamente en el cantón de Nicoya, se creó la Ruta Chorotega por parte de microempresarios turísticos conformados por artesanos, asociaciones de mujeres, guías locales, campesinos y comerciantes de San Vicente, San Lázaro, Mata Redonda de Nicoya, Guaytil, Santa Bárbara, Bolsón-Ortega, Diríá, Matapalo, Playa Grande y Tamarindo. La idea de dicha ruta es la de aprovechar la gran visitación que tiene el cantón principalmente al sector de las playas y también “contribuir a revertir el modelo de desarrollo turístico e inmobiliario contraproducente que se ha desatado en la costa” (Asociación Costarricense de Profesionales en Turismo, 2009).

Los recorridos son a diferentes comunidades que aún mantienen su arraigo cultural como Guaytil y San Vicente. Según la Asociación Costarricense de Profesionales en Turismo (2009) la idea de la creación de esta ruta es precisamente consolidar un producto turístico diferenciado, basado en las costumbres y tradiciones locales, dirigido a un mercado que busca complementar su visita a la playa con actividades naturales o culturales.

En esta ruta se pueden encontrar sitios que aún hoy conservan parte de sus costumbres como por ejemplo la cerámica Chorotega, o infraestructuras como el templo colonial de San Blas construido en 1850 y diversos elementos naturales como los Parques Nacionales Palo Verde, Barra Honda, Dirí y Las Baulas.

Otra iniciativa importante respecto a rutas turísticas es la llevada a cabo por un grupo de estudiantes de la Universidad Latina quienes realizaron un inventario de atractivos turísticos con lo cual se pretende impulsar la creación de una ruta turística y diversos recorridos en el cantón de Montes de Oca. De acuerdo con la Asociación Costarricense de Profesionales en Turismo (2009) esta iniciativa forma parte de una acción conjunta entre la Municipalidad de Montes de Oca, la Asociación Costarricense de Profesionales en Turismo y la Universidad Latina de Costa Rica.

La Municipalidad de Alajuela desarrolló una ruta en el cantón de Poás, la cual interconecta varias empresas que van contiguas al Parque Nacional Volcán Poás, sin embargo aún no se cuenta con el detalle de dicha ruta.¹

El Programa de Desarrollo Urbano Sostenible (ProDUS) en el año 2002 realizó un diagnóstico turístico del cantón de San Ramón, con la posterior recomendación de la creación de un circuito turístico de turismo rural, tomando en cuenta parte de la oferta y los atractivos culturales de la zona. Cabe destacar que los resultados de este proyecto nunca fueron implementados ni publicados, por lo que esta documentación no está al alcance de la población ramonense ni mucho menos del turista.

A nivel internacional y principalmente en el continente europeo se han dado también iniciativas por fomentar la creación de rutas y circuitos turísticos. Por ejemplo López-Guzmán (2008), en su publicación La creación de productos turísticos utilizando rutas enológicas, presenta un análisis acerca de la creación y

¹ (Alfaro, G. 2010. Comunicación personal. Departamento de Cooperación Externa. Municipalidad de Alajuela, Costa Rica.

desarrollo de rutas del vino tanto en España como en otros países. Esto con el objetivo de crear un producto que enlazara determinadas áreas rurales.

Y un poco más cerca de nuestras fronteras, en Guatemala, también han surgido proyectos relacionados, como el analizado por Wallace (2003), quien realiza un informe final acerca del diseño de un circuito turístico en San Juan la Laguna, Guatemala, en el cual se analiza el potencial ecoturístico de algunos de los atractivos del lugar, asimismo identifica las principales metas y necesidades de los pobladores y con base en estas, desarrolla un circuito que permitiría dinamizar la economía local.

Desarrollo Sostenible

El desarrollo sostenible se encuentra entre los conceptos más ambiguos y controvertidos de la literatura (Gallopín, 2003) afirmación compartida por muchos autores. Por ejemplo Rojas (2009) expresa que el desarrollo sostenible desde su génesis, es un concepto que ha sido generador de gran polémica en distintas esferas alrededor de su concepción misma. Mientas Mckeown (2002) expone que la evolución que experimenta este tipo de desarrollo es parte de lo complejo que resulta definirlo.

Es así como se han adoptado diferentes concepciones dependiendo de los intereses y las situaciones particulares de quien las plantee, según Gudynas (2004) el concepto es plural, y más allá de las palabras hay diversas posturas en cómo se articula dentro de las estrategias de desarrollo y la gestión ambiental, que al final es lo que realmente interesa.

Gudynas (2004) también afirma que el nacimiento del término desarrollo sostenible surge después de los años setentas, posterior al estudio “Los Límites del

Crecimiento” el cual fue realizado en 1972 por el Instituto de Tecnología de Massachusetts (MIT), por encargo del Club de Roma. Los resultados de este estudio desencadenaron una gran polémica ya que indicaban que un crecimiento económico continuado llevaría a un colapso, ya sea por la acumulación de la contaminación o extinción de recursos naturales.

Por lo tanto, aquello que en algún momento se pensó que era inmenso e infinito, de pronto se demuestra que si tiene fronteras y que no es posible continuar con el crecimiento económico continuado y desmedido. Es justamente en este momento cuando según Gudynas (2004) la naturaleza, que siempre se mantuvo por fuera de la temática del desarrollo, repentinamente alcanza un papel central en la discusión.

A raíz de esta situación comienzan a emerger ciertos conceptos que incluso traspasaron las fronteras de Europa y llegaron hasta América Latina. Entre estos conceptos están “ecodesarrollo”, “desarrollos alternativos”, “otro desarrollo” entre otros, los cuales tal como lo establece Gudynas (2004) respondían a una creciente inconformidad con la marcha que había tomado el desarrollo en esos años, precisamente por la creciente cantidad de daños ambientales así como por sus pobres logros en el campo social.

A partir de 1981 se presenta la primera Estrategia Mundial para la Conservación de la Naturaleza la cual fue realizada por la Unión Internacional para la Conservación de la Naturaleza (UICN) con el apoyo del Fondo Mundial para la Naturaleza (WWF) y el Programa de las Naciones para el Medio Ambiente (PNUMA). En esta ocasión se puede decir se dio una de las primeras definiciones de desarrollo sostenible, conceptualizado como: “La modificación de la biosfera y la aplicación de los recursos financieros, vivos e inanimados en aras de la satisfacción de las necesidades humanas y para mejorar la calidad de vida del hombre.

Para que un desarrollo pueda ser sostenido, deberá tener en cuenta, además de los factores económicos, los de índole social y ecológica; debe tener en cuenta la

base de recursos vivos e inanimados, así como las ventajas e inconvenientes a corto y a largo plazo de otros tipos de acciones” (Unión internacional para la Conservación de la Naturaleza 1981, citado por Gudynas 2004).

Después de esta Primera Estrategia Mundial de Conservación, en 1983 se creó la Comisión de las Naciones Unidas sobre Medio Ambiente y Desarrollo, “con la finalidad precisa de explorar las articulaciones entre los temas de desarrollo y los ambientales” (Gudynas, 2004). Esta comisión estuvo conformada por 23 miembros, los cuales estaban bajo la presidencia de la noruega Gro Harlem Brundtland.

De esta comisión va a surgir, según Gallopín (2003), una de las definiciones de desarrollo sostenible que se cita con mayor frecuencia. En el Informe Brundtland, como se le conoce, presentado por la comisión a la Asamblea General de las Naciones Unidas, bajo el nombre de “Nuestro Futuro Común”. En esta ocasión se definió desarrollo sostenible como “el desarrollo que satisface las necesidades del presente sin comprometer la capacidad de las generaciones futuras de satisfacer las propias” (Comisión de las Naciones Unidas sobre Medio Ambiente y Desarrollo 1987). Tal definición también establece que los límites establecidos no son absolutos, sino limitaciones a la explotación del medio ambiente con el estado de la tecnología, la organización social y la capacidad de la biosfera de absorber los efectos de las actividades humanas, lo cual deja implícito que en tanto la tecnología como la organización social pudieran ser mejoradas y ordenadas, se abrirá una nueva era de crecimiento económico.

Toda esta conceptualización de desarrollo sostenible contenida en el informe Brundtland ha sido ampliamente cuestionada principalmente por ambientalistas. Martínez (s.f.) por ejemplo afirma que desarrollo sostenible tal como se estableció en este informe quería decir ¿puede crecer la economía y esto puede ayudar a la sustentabilidad ecológica de la economía?, precisamente porque se expone la pobreza como el mayor enemigo del ambiente y la cual produce la degradación

ambiental. Tal como el mismo autor aclara, se puede pensar que la gente cuando es muy pobre va a cortar el último árbol que hay para cocinar la última comida que tenga. Sin embargo, habría que analizarlo al revés ya que el crecimiento económico se lleva a cabo a expensas del espacio ambiental de los países pobres.

La contraposición que se venía dando entre conservación y crecimiento económico, se fue opacando poco a poco, y más bien la dimensión ambiental era un requisito más para alcanzar el progreso económico y el desarrollo. Además, con la suposición de que los límites no eran absolutos sino que podían modificarse mediante el uso de tecnología y organización social se intentó de alguna forma hermanar el ambientalismo con los estilos de desarrollo tradicionales, que al fin de cuentas igualaba desarrollo con crecimiento económico (Gudynas, 2004)

Tras los alcances y conflictos suscitados tras el informe Brundtland, en 1992 las Naciones Unidas convocaron a una segunda conferencia la cual estuvo dedicada a tratar los temas de ambiente y desarrollo. Existía una preocupación creciente principalmente por los problemas de la reducción de la capa de ozono así como el calentamiento atmosférico. Esta Conferencia de Río, Cumbre Eco 92 o Cumbre para la Tierra como también se le llamó se celebró en Río de Janeiro en 1992, tras varios años de preparación, sobre todo para poder movilizar los gobiernos y organizaciones no gubernamentales.

Uno de los documentos resultantes de esta conferencia es la Segunda Estrategia Mundial de la Conservación de la Unión Internacional de Conservación de la Naturaleza (UICN) en conjunto con el Programa de las Naciones Unidas para el Medio Ambiente (PNUMA) y el Fondo Mundial de la Naturaleza (WWF) (1991) bajo el nombre de "Cuidar la Tierra". Aquí se define desarrollo sostenible como la mejora en la calidad de vida humana sin rebasar la capacidad de carga de los ecosistemas que los sustentan. (Unión Internacional de Conservación de la Naturaleza 1991, citado por Gudynas 2004.)

El informe además agrega que una “economía sostenible” es producto de mantener la base de recursos naturales y que puede continuar desarrollándose por medio de la adaptación y mejores conocimientos, organización así como eficiencia técnica.

A partir de la Cumbre para la Tierra, el concepto de “desarrollo sostenible” se proliferó y aparece actualmente por todas partes. Gudynas (2004) cree que el concepto se ha pluralizado, ya que existen diferentes concepciones de lo que se entiende por sostenibilidad. El término se utiliza como complemento de disciplinas tradicionales como desarrollo agropecuario sostenible, desarrollo turístico sostenible, entre muchos otros, es empleado por gobiernos en donde se generan nuevos ministerios con el lema de desarrollo sostenible, aparece también como objetivo en tratados de integración comercial.

Existen otros autores que dejan de lado estas definiciones globales y prefieren hacer uso del postulado del “equilibrio” para definir y analizar el desarrollo sostenible. Este es el caso de Farre (1992) citado por Cordero (2006) quien interpreta el desarrollo sostenible como la necesidad de encontrar un equilibrio en el sistema de desarrollo entre economía, ambiente y sociedad, de tal manera que ningún aspecto sea tratado como de mayor importancia que otro.

Complementado lo expresado anteriormente el Instituto Interamericano de Cooperación para la Agricultura (IICA) (1996) establece que el desarrollo sostenible involucra dimensiones económicas, ecológicas y sociales, las cuales define como:

-Sostenibilidad ecológica: Para la supervivencia en el largo plazo el ecosistema debe mantener sus principales características.

-Sostenibilidad económica: El manejo de los recursos naturales de una manera sostenible produce una rentabilidad que hace atractiva la continuación y que

además acorde a Mc Intyre (1999) los recursos deben ser gestionados de tal manera que se conserven para las generaciones futuras.

-Sostenibilidad social: Tanto los beneficios como costos de la administración del sistema se distribuyen de una manera equitativa entre los diferentes grupos y generaciones, de tal manera que se obtiene un grado de satisfacción de las necesidades que hace su continuación posible. También Szmulewicz y Álvarez (s.f.) plantean que el desarrollo debe ser compatible con la cultura y los valores, manteniendo y fortaleciendo la identidad de las comunidades.

Para alcanzar un desarrollo sostenible se debe encontrar un equilibrio entre los tres objetivos (Instituto Interamericano de Cooperación para la Agricultura, 1996), y de acuerdo con Mckeown (2002) si se considera a los tres elementos como círculos del mismo tamaño que se sobreponen, el área de traslape en el centro es el bienestar humano y en donde un balance adecuado conlleva a mejoras en la calidad de vida. A pesar de la aceptación que esta conceptualización ha tenido, algunos como Brooks (1992) citado en Gallopín (2003) consideran que no puede existir como un estado de equilibrio estático que pueda regularse con referencia a límites constantes y a un concepto simple de equilibrio entre las varias dimensiones. Al respecto Gallopín (2003) afirma que la innovación tecnológica permanente así como las modificaciones que experimentan la organización social hacen que el desarrollo sostenible sea un proceso dinámico.

A pesar de que los tres aspectos: ambiental, económico y social- son los más conocidos y utilizados, existen otras aristas que también podrían ser tomadas en cuenta. Kates (2001), Comisión de las Naciones Unidas para el Medio Ambiente y el Desarrollo (1992) citado por Gallopín (2003) involucran además la integración de factores como lo cultural y político en la búsqueda del desarrollo sostenible.

Tomando como referencia lo anterior es pertinente establecer la definición establecida por la Maestría en Desarrollo Sostenible de la Universidad de Costa

Rica, que define desarrollo sostenible como “un proceso de desarrollo social y económico que se sustenta en el manejo y la conservación de los recursos naturales, con equidad social, respeta la diversidad cultural y fortalece la participación ciudadana, garantizando la calidad de vida de las generaciones presentes y futuras” (Maestría en Desarrollo Sostenible 2001). Este concepto, según Rojas (2009) incorpora de una manera integral las variables ambientales, económicas y sociales que deberían integrarse en los diferentes proyectos de desarrollo, nacionales y comunales.

La anterior definición establece un elemento clave en la comprensión de los objetivos del desarrollo sostenible, precisamente cuando hace referencia al fortalecimiento de la participación ciudadana, y además reforzada con lo establecido por Rojas (2009) al mencionar la regionalización (nacionales y comunales) de los proyectos de bienestar socioeconómico y ambiental. Tal como lo menciona Gallopín (2003) para lograr el desarrollo sostenible en el plano mundial, tal vez lo mejor sea que las distintas regiones caractericen el desarrollo sostenible acorde a sus intereses y situaciones concretas.

Las propuestas de desarrollo sostenible deberían nacer del seno de las mismas comunidades, regiones y países por medio de la participación ciudadana, en donde las alternativas y políticas de desarrollo vayan acorde a las necesidades y capacidades de cada grupo social. Al respecto Rojas (2009) plantea que se debe partir de un modelo de desarrollo basado en la creación de proyectos propios en donde los actores pasivos se conviertan en actores sociales conscientes y que se encuentren organizados siendo capaces de poder gestar proyectos que respondan a sus necesidades y al logro de objetivos.

Sin embargo, para poder facilitar esta condición es clave la articulación constructiva de los criterios que abordan el desarrollo de arriba hacia abajo con las iniciativas de base, que van de abajo hacia arriba (Gallopín, 2003), ya que de nada

servirían las propuestas de desarrollo planteadas a nivel endógeno, si las políticas y propuestas exteriores tienen objetivos completamente diferentes.

Aunado a esto, cabe resaltar que entre los grandes grupos de poder es extremadamente difícil alcanzar consenso. Como lo explica Peterson (1997) citado por Gallopín (2003) al mencionar que fijar metas para el desarrollo sostenible entre grandes grupos de interés es un proceso extraordinariamente difícil, ya que cuando son muchos los intereses en juego, así como la variedad de perspectivas, tiende a socavar la posibilidad de poder llegar a un acuerdo acerca de los criterios para alcanzar el desarrollo sostenible.

Mckeown (2002) cita un aspecto muy interesante al establecer que aunque existe dificultad para visualizar un mundo sostenible, no hay problema para poder identificar aquello que es insostenible en nuestras sociedades, ya que se podría crear una lista de problemas con rapidez, uso ineficiente de energía, falta de conservación del agua, mayor contaminación, abuso a los derechos humanos, consumismo entre muchos otros. Y al respecto de las profundas discrepancias acerca de la definición de desarrollo sostenible el mismo autor opina que no debemos castigarnos porque carecemos de una definición clara de lo que es la sostenibilidad. De hecho, muchos de los conceptos más importantes del mundo de los seres humanos – entre ellos la democracia y la justicia – son difíciles de definir y tienen variadas expresiones en las culturas de todo el mundo. Esto demuestra que más allá de las palabras que puedan definir un concepto, lo importante son las acciones al respecto.

Antecedentes del turismo en San Ramón desde finales del siglo XVIII hasta la actualidad

Para poder analizar la situación turística del cantón de San Ramón en el pasado y desde sus comienzos se tomará como referencia principal la investigación de Campos *et al* (2010) llamada Diagnóstico turístico de doce distritos del cantón de San Ramón de Alajuela.

En el pasado los viajes turísticos que actualmente conocemos, eran muy diferentes, el acceso a tecnologías era más limitado, los viajes menos organizados y la oferta turística incipiente en los sitios donde existía. Es así como los primeros viajes más conocidos como “paseos” se comienzan a dar en San Ramón y el resto del país como una manera de compartir en familia o entre amigos a sitios naturales como medio de distracción.

El siguiente extracto de Alvarado (2003) citado por Campos *et al* (2010) muestra como se realizaban este tipo de paseos: “hay muy lindos recuerdos de los paseos que se hacían a finales del siglo dieciocho y a principios del diecinueve al Cerro de la Vista del Mar, a los Playones del Río Barranca, a la Catarata de las Musas, a las Piedras de San Isidro. Los jóvenes, hombres y mujeres, montan hermosos caballos. Las señoras van en carreta, llevan almuerzo con tortilla, torta de huevo, y de carne, frijoles molidos; refresco de limón naranja y tamarindo. No conocíamos la Coca Cola, los muchachos llevan guitarras y dulzainas. Cantan las canciones que están de moda para divertirse y lo hacen muy bien”

Este tipo de viajes eran los comunes de la época, Saborío (1943) rescata otro ejemplo “Sitio pintoresco es la “poza de Ñor Concho”, paraje delicioso del Río Grande y que en el verano es muy frecuentado aunque ahora en menor escala que antes, que era el lugar donde los muchachuelos de la época se reunían a comer el almuerzo frío, después de haber gozado de las delicias del agua”

Una de las actividades que también han acompañado a este cantón son sin duda las fiestas ramonenses celebradas los días 30 y 31 de agosto, en honor a su patrono, en estas fiestas se da la conocida Entrada de Los Santos. De acuerdo con Campos *et al* (2010) los antecedentes de esta celebración se dan en el año 1851, cuando el cura de aquel entonces solicitó un permiso para pasear la imagen en el Área Metropolitana para la recaudación de fondos, de esta manera en el año 1886 se le solicita a los distritos y barrios que acompañaran la celebración con el Santo Patrono de cada lugar, dando nacimiento a la tradicional Entrada de los Santos.

Según Campos *et al* (2010) “las fiestas fueron tomando popularidad y actualmente duran una semana, llega gente de muchas partes del país a disfrutarlas. Comidas típicas, ranchos rústicos, exhibiciones, desfile de carretas, conciertos, actividades culturales, tope, son algunas de las actividades tradicionales que se pueden disfrutar en estas fiestas”, constituyendo un importante motivo de visitación al cantón para estas fechas.

Continuando con el rescate en el campo cultural, es necesario destacar la influencia de la apertura de teatros. Alvarado (2003) establece que el Teatro Minerva se inaugura en San Ramón en 1914, teniendo una capacidad para 800 personas. La apertura de este teatro sirvió como punto importante de atracción de visitantes, “el Teatro Minerva es el pionero de las actividades de cine organizado en sus conceptos comerciales, recreativos y culturales en San Ramón. (Alvarado, 2003).

Es importante destacar que de acuerdo con Alvarado (2003), la apertura de este teatro motivó la creación del primer hotel llamado Hotel España en 1915, esto debido a que algunas compañías traían muchas personas para las presentaciones y no había un sitio donde hospedarlas, razón por la cual el mismo dueño del teatro, Don Paco Mirambel, construye el Hotel España, el cual se encontraba ubicado 100 m al sur del Club de Amigos.

El procesamiento de la caña de azúcar por medio de los trapiches es una de las actividades características del cantón. Uno de los trapiches famosos en la historia de San Ramón fue el de los Caballero el cual estaba situado al norte de la ciudad. Alvarado (2003) establece que esta actividad económica fue a inicios del siglo diecinueve una atracción para los visitantes tanto de San Ramón como de San José, siendo para los ramonenses uno de los sitios preferidos para ir de paseo. A pesar de que para eso de los años de 1927 no existía carretera para trasladarse de San José a la ciudad de San Ramón, los josefinos realizaban ese trayecto.

La inauguración de la carretera que comunica San Ramón con la capital en 1939, y con el cantón de Naranjo fueron según Saborío (1943) hechos que produjeron la afluencia de una gran corriente de turismo, el cantón era poco conocido y con la apertura de estas importantes vías fue motivo de lugar de paseo por parte de visitantes de la Meseta Central.

Campos *et al* (2010) establece que durante esta época el motivo de las visitas era por asuntos familiares, pero que también comenzó a surgir un turista con otros motivos, e incluso turistas internacionales.

Durante esa época la mayoría de los visitantes lo hacían por motivos familiares, pero comenzaba a surgir un turista con otros motivos e incluso turistas internacionales. Según Saborío (1943) para finales del año 1943, había presencia de numerosos norteamericanos en el cantón de San Ramón lo cual despertaba gran entusiasmo por el estudio del inglés y el español por parte de los otros.

Respecto a lo que es infraestructura turística, escasa para estas fechas en el cantón, Méndez (1991) citado por Campos *et al* (2010) menciona que “en la segunda mitad del siglo diecinueve, varios ramonenses concibieron la idea de formar una cooperativa para crear un centro turístico en la catarata. La idea fue adquiriendo forma y en la actualidad se han creado obras de infraestructura que

son disfrutadas por ramonenses y visitantes”. Es de esta manera como nace uno de los primeros centros turísticos en el cantón mismo que actualmente existe como el Centro Ecoturístico Las Musas.

El Laguito fue otro de los centros turísticos destacados en el cantón este tuvo origen el año 1958 y duro aproximadamente diez años en funcionamiento. El proyecto consistió según Campos *et al* (2010) “en hacer un lago artificial lo suficientemente grande como para poder realizar paseos en bote” este centro turístico se localizó frente al actual Bosque Demostrativo de la Universidad de Costa Rica. De acuerdo con Brenes (2010) citado por Campos *et al* (2010) muchos de los visitantes provenían de San José, y que incluso se llegaron a ver hasta siete buses estacionados alrededor. Las personas alquilaban los botes en los cuales pasaban remando y disfrutando del lugar. Además del atractivo del lago, había un salón de baile el cual tenía construido parte de la infraestructura, sobre el lago, además de venta de comidas.

La planta hotelera también tuvo su auge, según Brenes (2010) citado por Campos *et al* (2010) otros de los hoteles importantes fueron el Hotel Washington y Hotel San Ramón, dominando estos en el cantón hasta la década de los setentas, sin embargo con el pasar del tiempo se dio una mayor exigencia de calidad en el servicio por parte de los clientes, y esto los lleva a desaparecer. Según el mismo Brenes (2010) posterior a los setentas nace el Hotel el Jardín ubicado frente a la actual parada de buses municipal, principalmente como una necesidad de hospedar a los jugadores de fútbol, brindando sus servicios por más de 30 años. Campos *et al* (2010) expresa que “desde 1970 a la fecha, según los investigadores la ciudad ha cambiado porque se ha hecho más grande, además según Castro y Guido (2000) “porque su actividad comercial ha incrementado significativamente y se ha constituido en un atractivo para los habitantes de las áreas rurales vecinas y de otros cantones”. Este aumento en la actividad comercial provoca que los servicios de hospedaje sean más demandados por parte de comerciantes principalmente en aquel entonces, con la mejora en las vías de

comunicación el regreso el mismo día al Valle Central se vio facilitado, disminuyendo la viabilidad de algunos hoteles.

Existen diferentes aspectos que permiten analizar la evolución del turismo en este cantón, por ejemplo los cambios en la red vial. Un estudio de Coalición Costarricense de Iniciativas de Desarrollo (1986) citado en Campos *et al* (2010) establece que “en otros tiempos, el flujo de turistas en el cantón fue incluso superior al actual, debido a que el turismo nacional que visitaba las costas del pacífico debía recorrer el cantón y pasar por la ciudad al existir solamente la autopista Bernardo Soto, recorrido en el que se podía disfrutar de algunos atractivos del cantón.

La mejoría en las vías de comunicación y el transporte público hacia lugares como la zona norte y el pacífico provocó que el turismo tenga accesos directos hacia estos lugares lo cual provoca que San Ramón se convierta en una zona de paso.

Argüello (1993) citado en Campos *et al* (2010) expresa que producto del auge turístico en el país para el año 1989 en el cantón de San Ramón comenzaron a surgir establecimientos gastronómicos. En el año 1992 “existían veintidós cantinas, cinco restaurantes, doce sodas, cinco hoteles y dos cines, esto en el distrito central de San Ramón. Además, en el cantón existían varios Bar y Bar & Restaurantes, los cuales son muy visitados por extranjeros, nacionales y locales”. (Zamora 1995 citado por Campos *et al* 2010).

Para los años 1994 y 1995 según Campos *et al* (2010) surgen en los distritos de San Rafael y Ángeles los hoteles de montaña La Cima Lodge y Villa Blanca respectivamente, siendo este último uno de los más importantes del cantón contando actualmente con cinco estrellas, aparte de brindar servicios de hospedaje, caminatas guiadas, así como recorridos a algunos sectores del cantón y Parques Nacionales como Carara, Volcán Póas, Volcán Arenal, entre otros.

Posterior a estos dos hoteles “nace otro hotel de gran categoría en el distrito de los Ángeles. En un inicio se llamaba Valle Escondido, ahora recibe el nombre de Tierras Enamoradas. El primer dueño era de origen italiano, el actual propietario es iraquí” (Campos *et al* 2010)

Las actividades turísticas se han difundido hasta los distritos, en donde según Castro y Guido (2000) algunos habitantes han complementado las actividades económicas tradicionales con actividades turísticas tales como la pesca lacustre, cabalgatas, kayak, mariposario, canopy, observación de la flora y fauna, hoteles de montaña, cabinas, entre otros. Campos *et al* (2010) establece que en los últimos diez años, dado al desarrollo turístico en las zonas rurales, las cabinas han formado parte de la oferta de hospedaje del cantón, siendo cabinas de estilos rústicos las que se han ubicado en los diferentes pueblos de los distritos, en muchos casos complementando otra actividad como la pesca lacustre. Como parte de la oferta turística de hospedaje en años recientes los “bed and breakfast”, han destacado en el distrito de Santiago.

Otra de las líneas de servicios que incursiona en el cantón, es la de centros de recreación con servicios de restaurante, salón de baile, piscinas y canchas deportivas, ubicados principalmente en las afueras de la ciudad.

Campos *et al* (2010) menciona que hay algunos distritos en donde la actividad turística no se ha desarrollado aún, el distrito de San Isidro es un ejemplo de esto, ya que solo existe un restaurante y bar restaurante a orillas de la Carretera Interamericana. Otro caso es el distrito Volio en donde no se ha reconocido ningún tipo de oferta a pesar de las condiciones de clima fresco y actividad agropecuaria especiales para turismo rural comunitario por citar un ejemplo.

Como contraejemplo de lo anterior el distrito Ángeles, el más grande del cantón, es quizá el que mayor oferta turística ha desarrollado, recordando que “es atravesado por una de las vías de acceso para llegar a la Fortuna de San Carlos.

Uno de los puntos de Costa Rica más visitado por los turistas” (Campos *et al* 2010). A lo largo de este distrito se pueden encontrar hoteles, los primeros en surgir, hasta una variedad de proyectos que vienen a diversificar las actividades económicas como mariposarios, canopy, reserva forestal, balneario de aguas termales, artesanía, aprovechando los bellos paisajes, y la variedad de microclimas entre otros atractivos.

En cada uno de los distritos es posible encontrar iniciativas en cuanto al desarrollo de pequeños proyectos turísticos en su mayoría, sin embargo para muchos de los actuales proyectos es difícil darse a conocer por si solos, sobre todo en un mercado tan competente. Es ante esta situación que los encadenamientos juegan un papel fundamental en la puesta en valor del turismo en el cantón, por lo que se hace necesaria una mayor organización y cooperación entre los involucrados con el fin de buscar estrategias de promoción turística, capacitación y asesoramiento de los proyectos.

Situación del turismo en el cantón de San Ramón, desde la óptica del Instituto Costarricense de Turismo (ICT)

El Instituto Costarricense de Turismo como ente encargado de la actividad turística en el país, elaboró una estrategia conocida como Plan de Desarrollo Turístico 2002-2012. Este plan fue realizado en cada una de las unidades de planeamiento turístico en las cuales se divide el país.

Un ejemplo de esta estrategia es el Plan de Uso del Suelo y Desarrollo Turístico del Sector Valle Occidental de la Unidad de Planeamiento Valle Central. Este sector comprende los cantones de Alajuela, Palmares, Atenas, Grecia, Poás, Zarcero, Valverde Vega, Naranjo y San Ramón.

En este plan de desarrollo turístico se incluyó entre otros aspectos un análisis del sistema turístico del sector, el cual se elaboró con base en un modelo llamado FAS² propuesto por la Organización Mundial de Turismo, “este modelo tiene como finalidad ordenar y clasificar los elementos principales que configuran un destino turístico, de forma que sea posible analizar los componentes del mismo y sus relaciones en fases posteriores” (Instituto Costarricense de Turismo, 2008).

Este modelo analiza tres elementos:

1. Factores o recursos: incluye elementos naturales (bosques, ríos, flora y fauna), humanos (recursos humanos, herencia cultural) y capital (inversión pública, fomento, inversión turística). Según el Instituto Costarricense de Turismo (2008) los recursos de un destino turístico contribuyen a formar la estructura productiva de dicho destino.

2. Atractores: “Son las variables que se conforman como atracción turística del destino” (Instituto Costarricense de Turismo, 2008). Estos atractores son el resultado de la valoración de los recursos y los elementos que se analizan son los naturales, humanos y de capital.

3. Los sistemas de apoyo: están compuestos por la hospitalidad, operación y servicios además “tienen como objetivo principal facilitar el desplazamiento y la estadía en el destino, es decir, garantizar el bienestar del turista” (Instituto Costarricense de Turismo, 2008).

Tras haberse realizado el levantamiento de información, y análisis de resultados de los anteriores aspectos, los siguientes son los resultados para el cantón de San Ramón:

1. Factores o recursos:

² Modelo propuesto por Organización Mundial del Turismo (OMT).

-Factor natural

Dentro de los elementos naturales del cantón, estos están asociados principalmente con áreas protegidas, se tomaron en cuenta la Reserva Biológica Alberto Manuel Brenes (ReBAMB), y la Reserva Privada Nectandra.

-Factor humano

En cuanto al factor humano, se obtuvieron resultados del capital humano aunque no específicamente para el cantón, sino más a nivel general. El Instituto Costarricense de Turismo (2006) establece que existe una masa crítica de recursos humanos trabajando en turismo en todo el sector occidental, pero no existe información que especifique la formación o cualificación de estos. Para el sector en total existen 10.088 habitantes trabajando en el área de hoteles y restaurantes, que representan el 4.3% del empleo de la provincia, para el año 2008.

En aspectos como la herencia cultural, se hace referencia simplemente al establecer que “la zona cafetalera del valle occidental, está concentrada en Naranjo, Atenas, Grecia, Palmares, Poás, Valverde Vega y San Ramón” (Instituto Costarricense de Turismo, 2008). En cuanto a la producción de caña de azúcar se hace mención a que en el cantón ramonense se ubica uno de los principales ingenios de la zona, junto con tres ingenios más de otros cantones. También la ganadería de leche es mencionada como una actividad importante, principalmente en las partes altas.

En el aspecto de gastronomía y artesanía no se resalta ningún elemento de importancia, y en el de fiestas populares y otras celebraciones, se destaca la “Entrada de los Santos” únicamente. En la categoría templos y museos se identificó El Museo Regional de San Ramón (administrado por la Universidad de Costa Rica) “aunque actualmente se encuentra cerrado al público por obras de

mantenimiento” (Instituto Costarricense de Turismo, 2008); también El Centro Cultural e Histórico José Figueres Ferrer destacándose que “este sitio alberga una exposición permanente dedicada a la memoria de José Figueres, exposiciones de pintura, escultura, presentaciones de música, así como talleres permanentes de danza, guitarra y pintura” (Instituto Costarricense de Turismo, 2008).

-Factor de capital

En el aspecto de inversión pública en infraestructura, se establece de una manera general para todo el sector que se cubren las necesidades básicas de las poblaciones locales, en cuanto a vías de comunicación, energía eléctrica, telefonía pública.

En cuanto a inversión pública turística directa, “no hay evidencia de inversión directa de los municipios en aspectos tales como señalización turística, miradores, y otras infraestructuras que apoyen el desarrollo turístico” (Instituto Costarricense de Turismo, 2008), las únicas excepciones que se mencionan son las de las Municipalidad del cantón Central de Alajuela y la de Grecia cuyas administraciones han iniciado procesos relacionados con planificación local así como inversión de infraestructura para el turismo.

La inversión en atractivos artificiales, es otro de los aspectos analizados, el único atractivo de esta tipología identificado para San Ramón es el de Cataratas Las Musas, descrito como un balneario con piscinas, zonas verdes, salón para actividades, una catarata que funciona de atractivo especial, y el enfoque es en turismo nacional. También dentro de esta categoría de atractivos artificiales se destaca el de los trapiches, como una exhibición cultural, “consiste en la explicación del proceso completo de la extracción de caña en forma artesanal en casa típica” (Instituto Costarricense de Turismo, 2008).

2. Atractores

El Instituto Costarricense de Turismo tras realizar el análisis, categorización y valorización de los factores o recursos con los que contaban los cantones del Valle Occidental se determinó para San Ramón los siguientes atractores: Reserva Privada Nectandra, Trapiche de Evelio Arias, Cataratas Las Musas, y El Centro Cultural e Histórico José Figueres Ferrer.

3. Recursos

Sistemas de apoyo

Los sistemas de apoyo según el Instituto Costarricense de Turismo (2008) tienen el objetivo principal de facilitar el desplazamiento y también la estadía en el destino, dicho de otra manera garantizarle el bienestar al turista.

La hospitalidad por lo tanto forma parte de este sistema, en este sector occidental no está del todo bien desarrollado, y los números reflejan que la zona está más enfocada a ofrecer productos de un día. En este sector para el 2008 había 1586 habitaciones, las cuales representan cerca del 3% de la oferta total del país.

San Ramón según las cifras del Instituto Costarricense de Turismo para el 2007 tenía 19 hoteles, 286 habitaciones, las cuales promedian un 15.1 habitaciones por hotel, después del cantón central de Alajuela es el que más hoteles y habitaciones posee.

En cuanto al nivel de calidad presentado, de los 19 hoteles, San Ramón poseía para el 2008, 11 hoteles (118 habitaciones) con 0 estrellas, 3 hoteles (47 habitaciones) con 1 estrella, 2 hoteles (53 habitaciones) con 3 estrellas, 1 hotel (25 habitaciones) con 4 estrellas y no existen hoteles con 5 estrellas.

Dentro estos sistemas de apoyo también se toman en cuenta la operación turística la cual para este sector es prácticamente externa, proveniente de San José. Para efectos de este plan de desarrollo turístico se concluyó que los sitios más visitados son el Volcán Poás, Bosque Nuboso, Sarchí, San Ramón, Atenas, Zarcero y Naranjo.

Desarrollo de la estructura turística

Con base en todo este diagnóstico, el Instituto Costarricense de Turismo planteó una estructura turística, estableciendo varios sectores. En el caso de San Ramón, se ubicó dentro del sector 1 el cual es **Aeropuerto de Alajuela – San Ramón**, descrito como un área que muestra un agregado poblacional, así como servicios comerciales e institucionales. Además que concentra principalmente atractores culturales, naturales así como artificiales que pueden complementar a los anteriores. La ruta natural es la carretera Bernardo Soto y la carretera Interamericana que junto con las vías cantonales permite una amplia interconexión por rutas panorámicas usualmente en buen estado (Instituto Costarricense de Turismo, 2008).

Además de estos sectores también se establecieron rutas de paso e interconexión en todo este sector del Valle Central Occidental. El cantón de San Ramón, se encuentra formando parte de las siguientes rutas:

-Ruta San Ramón –La Fortuna: en donde se describe “es una ruta importante de paso para los destinos Fortuna y Volcán Arenal” (Instituto Costarricense de Turismo, 2008), además se menciona que, durante este paso se ofrece la posibilidad de intercalar tanto atractivos naturales como culturales, en donde se pueden incorporar la posibilidad de realizar algunas actividades diversas antes de conectar con el destino final

-Ruta Bernardo Soto- San Ramón-Cambronero: esta además de ruta turística es también ruta comercial, en donde la oferta es variada, a lo largo de la carretera. Según la descripción del Instituto Costarricense de Turismo (2008) ofrece amplias posibilidades de intercalar visitas antes de arribar al destino final, sobre todo por los atractivos naturales.

Además del establecimiento de rutas como las anteriores el Instituto Costarricense de Turismo plantea el diseño de rutas turísticas intercantonales, las cuales giren entorno a circuitos turísticos que actualmente sean exitosos. Las propuestas de rutas intercantonales en las cuales participa San Ramón son:

-Ruta Arte de Occidente: Conformada por San José-casco central de Alajuela-Grecia-Naranjo-San Ramón-Palmares-San José. En este caso no se menciona que atractivos de San Ramón son tomados en cuenta.

-Ruta Costa Rica Rural: Conformada por San José-estación biológica-finca privada en los Ángeles de San Ramón- San José.

Las demás rutas son: Ruta del Café Gourmet, Ruta al Parque Nacional Volcán Poás, Ruta Agrohistórica opción Aventura Rural, Ruta Agrohistórica opción Tradicional, Ruta Aves y Cafetales, Ruta Agua y Bosque.

Estas rutas combinan diversas temáticas, a pesar de esto San Ramón no integra muchas de ellas y en los casos en que es incorporado, no se mencionan siquiera los atractivos que involucra.

Tras analizar el Plan de Desarrollo Turístico del Valle Central Occidental se puede concluir que San Ramón a pesar de estar incluido dentro del plan, no es un destino consolidado dentro del inventario de atractivos y rutas turísticas diseñadas por el Instituto Costarricense de Turismo. Otros cantones aledaños como Sarchí, Naranjo, Atenas entre otros son integrados dentro del producto turístico, caso

contrario sucede con San Ramón en donde de manera superficial solamente tres atractivos fueron tomados en consideración.

MATERIALES Y MÉTODOS

-Área de estudio

El área de estudio de la presente investigación se localiza en el cantón de San Ramón, provincia de Alajuela, República de Costa Rica. La extensión territorial es de 1.115 km², lo cual representa el 2% del territorio nacional.

Se abarcaron los trece distritos del cantón: (Figura 1) San Ramón, Santiago, San Juan, Piedades Norte, Piedades Sur, San Rafael, San Isidro, Ángeles, Alfaro, Volio, Concepción, Zapotal y Peñas Blancas.

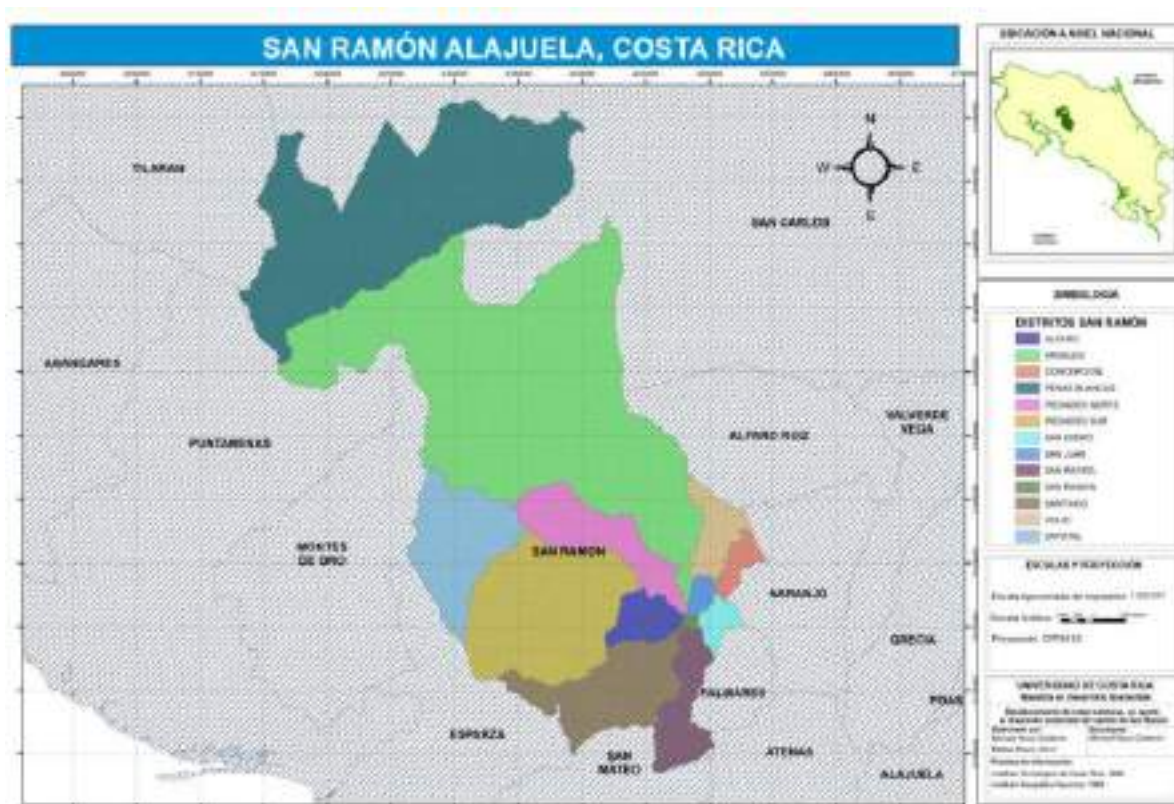


Figura 1. Mapa del cantón de San Ramón, Alajuela, con su división política. 2012. Elaborado por Michael Moya C.

Posición geográfica

San Ramón es el segundo cantón de la provincia de Alajuela, y se ubica en la región occidental del Valle Central, en las coordenadas geográficas medias 10°13'13" latitud norte, 84°35'20" longitud oeste (Instituto de Fomento y Asesoría Municipal, s.f.) (Figura 1).

De acuerdo con el Instituto de Fomento y Asesoría Municipal (s.f.) su anchura máxima es de sesenta y un kilómetros, en dirección noroeste y sureste, que van desde la desembocadura del Caño Negro, en la margen sur de la Laguna Arenal hasta la confluencia de las quebradas Robles y Zapote.

Límites

Al norte limita con el cantón de San Carlos, al sur limita con los cantones de Esparza, Atenas y San Mateo. Al oeste limita con los cantones de Tilarán, Esparza, Montes de Oro y Puntarenas, y por último al este su límite lo establecen los cantones de Zarcerro, Naranjo, Palmares y San Carlos. (Figura 1).

Altitudes

El territorio de San Ramón se caracteriza por presentar variaciones altitudinales en los diferentes distritos. De acuerdo al Programa de Investigación en Desarrollo Urbano Sostenible (2000) la altura media del cantón es de 1.057 metros sobre el nivel del mar.

Zonas de Vida

La precipitación promedio anual del cantón de San Ramón es de 2.491 milímetros cúbicos y la temperatura promedio es de 20 grados centígrados (Programa de Investigación en Desarrollo Urbano Sostenible, 2000).

Con la bio-temperatura promedio anual, la precipitación promedio anual y la elevación sobre el nivel del mar, se conforman en este cantón seis diferentes zonas de vida y cuatro transiciones (Figura 2) presentando un diverso mosaico en toda la extensión de su territorio.



Figura 2. Mapa de zonas de vida del cantón de San Ramón, Alajuela, 2010. Elaborado por Michael Moya C.

Hidrografía

El sistema fluvial del cantón de San Ramón presenta ríos que corresponden tanto a la vertiente Caribe así como del Pacífico.

a) Vertiente Caribe:

-Cuenca del río San Carlos, la cual es drenada por el río Balsa, con sus respectivos afluentes Cataratas, Cataratitas y Espino.

-Río San Lorenzo con sus tributarios San Lorencito, Jamaical.

-Río Peñas Blancas y sus afluentes Agua Gata, Chachagua y Burro.

-Río Aguas Gatas y el Caño Negro que desemboca en la Laguna del Arenal.

Un aspecto interesante es que los ríos Espino, Balsa, Esperanza, Peñas Blancas, Burro, Aguas Gatas y el Caño Negro conforman límites cantonales, todos limitan con San Carlos a excepción de Caño Negro que limita con el cantón de Tilarán. Además un sector pequeño de la Laguna de Arenal pertenece al cantón de San Ramón.

b) Vertiente Pacífica:

-Cuenca del río Barranca drenado por el río Barranca al cual se le unen: río la Paz, Potrerillos, Sifón, San Pedro y Jesús. Además se encuentra el río Barranquilla con su afluente Jabonal. El río Jabonal conforma el límite cantonal con Montes de Oro y Esparza y el río Barranquilla con Esparza.

-Cuenca del río Grande de Tárcoles, irrigada por dos ríos, los cuales son el límite con el cantón de Naranjo.

-Cuenca del río Jesús María, drenada por este río y su afluente el río Agua Agria. También por el río Machuca y sus tributarios las quebradas Calera y Robles. Los ríos Jesús María, Agua Agria así como la quebrada Calera conforman límites cantonales, el primero con Esparza y los otros con el cantón de San Mateo.

-La cuenca del río Abangares, es irrigada por el río Seco, el cual a su vez el límite con el cantón de Montes de Oro de Puntarenas.

Población

La población total del cantón es de 80.566 personas, de las cuales 39.549 son hombres y 41.017 mujeres (Instituto Nacional de Estadísticas y Censos, 2011).

Cuadro 1. Población por distrito del cantón de San Ramón, Alajuela, 2011.

Distrito	Total	Hombres	Mujeres
San Ramón	8 717	4 012	4 705
Santiago	4 535	2 295	2 240
San Juan	11 695	5 632	6 063
Piedades Norte	8 147	3 964	4 183
Piedades Sur	3 738	1 916	1 822
San Rafael	9 321	4 553	4 768
San Isidro	4 478	2 156	2 322
Ángeles	8 500	4 331	4 169
Alfaro	7 137	3 534	3 603
Volio	2 270	1 107	1 163
Concepción	2 348	1 151	1 197
Zapotal	391	211	180
Peñas Blancas	9 289	4 687	4 602
Total	80.566	39.549	41.017

Fuente: Elaboración propia con base en datos del Instituto Nacional de Estadísticas y Censos (INEC), 2011.

Instancias públicas del cantón

En San Ramón se pueden encontrar las principales entidades públicas del país. Las relacionadas con el ambiente como el Ministerio de Agricultura y Ganadería (MAG), Ministerio de Ambiente Energía y Telecomunicaciones (MINAET). También las que brindan servicios de energía eléctrica y telecomunicaciones como el Instituto Costarricense de Electricidad (ICE), la Compañía Nacional de Fuerza y Luz (CNFL) así como otras compañías eléctricas privadas las cuales han desarrollado proyectos hidroeléctricos para la generación de energía al país.

En el Área de Salud el Ministerio de Salud (MS), la Caja Costarricense de Seguridad Social (C.C.S.S.) representada por el Hospital Dr. Carlos Luis Valverde Vega y las diferentes áreas de salud distribuidas en el cantón. En cuanto al área educativa se pueden encontrar gran cantidad de escuelas y colegios así como una sede regional de la Universidad de Costa Rica (UCR) además de la universidad privada Universidad San José. En lo referente a seguridad, se encuentra la Corte Suprema de Justicia.

En pro de la protección de la niñez y la mujer se encuentran respectivamente el Patronato Nacional de la Infancia (PANI) y El Instituto Nacional de la Mujer (INAMU). Los tres bancos estatales Banco Nacional, Banco de Costa Rica y Banco Popular. Como gobierno local, la Municipalidad de San Ramón, está encargada del aseo, ornato, planificación, gestión ambiental, entre otras funciones referentes a diferentes aspectos del cantón.

Red vial del cantón de San Ramón

La red vial para efectos de las rutas turísticas constituye un elemento de infraestructura primordial. A pesar de que existan atractivos turísticos importantes, es necesario que la accesibilidad hacia los mismos sea de calidad ya que de lo

contrario la motivación del visitante se puede ver disminuida. Parte del cantón de San Ramón es atravesado por la Carretera Interamericana o red primaria, misma que proviene desde el Valle Central (Figura 3). A nivel cantonal existen una serie de vías terciarias y vecinales que comunican los diferentes distritos entre sí, y además comunican al cantón con otros cantones como Zarcero, San Carlos, Tilarán, Puntarenas, Palmares, entre otros.

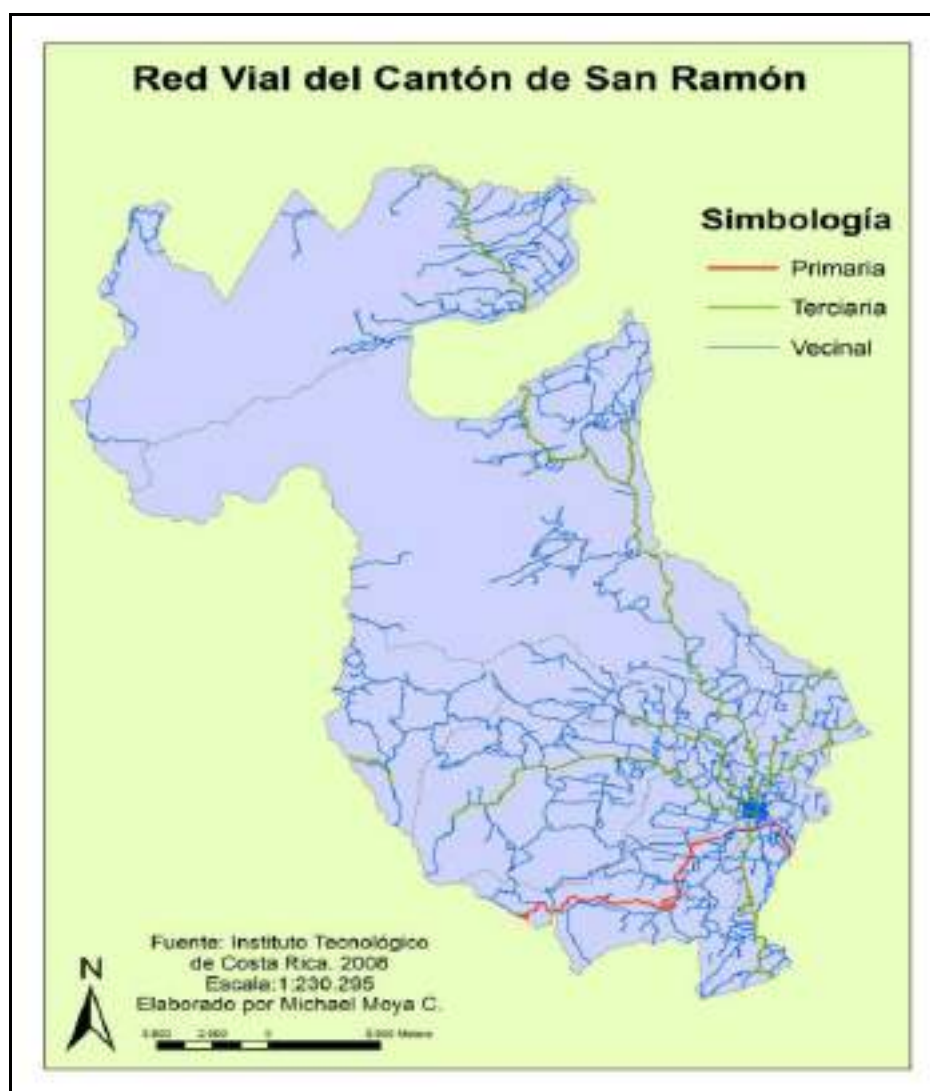


Figura 3. Mapa de la red vial del cantón de San Ramón, Alajuela 2010. Elaborado por Michael Moya C.

Toponimia

En cuanto a la toponimia, según Echavarría (1966) citado por Cambroner (2002) existen dos versiones diferentes acerca del nombre San Ramón. Una es que dos de los fundadores, los señores Ramón Rodríguez y Ramón Salas, llevaban este nombre y la otra (la cual ha sido un poco más aceptada) es que durante toda la época colonial a este lugar se le conocía con el nombre de Valle del Palmar. En aquel entonces eran abundantes las palmas y palmitos y es probable que los primeros pobladores relacionaran la palma con San Ramón Nonato, debido a la hoja de palma que este santo porta en su mano derecha.

Metodología

Tipo de investigación

El tipo de investigación es descriptiva, se basa en la obtención de información de una manera sistemática con el fin de describir situaciones y elementos para su posterior valoración. Según Dankhe (1989) citado en Barrantes (2000) se busca especificar las propiedades importantes de personas, grupos, comunidades o cualquier otro fenómeno que se someta a análisis.

Enfoque de la investigación.

Uno de los enfoques de la investigación es el cualitativo, el cual pretende “captar la riqueza de la experiencia de la gente, es decir, poder explorar a profundidad lo que se llama “la experiencia vivida”, el autoconocimiento, y la visión del mundo que manejan las personas” (Proffit, 2003). A partir de esto, la investigación cualitativa se convertirá en la forma científica de acercarnos a nuestro objeto de

estudio, y permitirá la obtención de información por parte de los propios participantes necesaria para darle respuesta a nuestro problema de estudio.

Para esta etapa de la investigación se considera pertinente indicar que: “las investigaciones cualitativas indagan en situaciones naturales, intentando dar sentido o interpretar los fenómenos en los términos del significado que las personas les otorgan” (Vasilachis, 2006). Esto se vio reflejado al considerar a la población participante portadora del conocimiento durante toda la recolección de la información

Así mismo utilizó el enfoque cuantitativo, ya que se manejaron categorizaciones de atractivos con base en puntuaciones, y se usó la estadística como medio para conocer la situación de la oferta turística en el cantón. A esta combinación de enfoques Mertens (2005) citado por Hernández *et al* (2006) le llama enfoque mixto definido como “un proceso que recolecta, analiza y vincula datos cuantitativos y cualitativo en un mismo estudio o una serie de investigaciones, para responder a un planteamiento del problema”.

Sujetos y fuentes de información.

La información requerida fue obtenida de la población en estudio conformada por los propietarios y gerentes de los proyectos turísticos del cantón, además de informantes claves como los trabajadores de instituciones y ministerios públicos, así como líderes comunales integrantes de algunas asociaciones de desarrollo comunal de San Ramón.

VARIABLES DE LA INVESTIGACIÓN.

Cada una de las variables de esta investigación surgió de cada objetivo específico. Hernández *et al* (2006) “una variable es una propiedad que puede variar y cuya

variación es susceptible a medirse u observarse”, en este caso la oferta turística, los atractivos turísticos y las rutas turísticas conformarán las variables de la investigación.

A continuación se presenta en el Cuadro 2 con más detalle las variables, cada una con su respectiva definición conceptual, operacional e instrumental

Cuadro 2. Variables de la investigación.

Variable	Definición conceptual	Definición operacional	Definición instrumental
Oferta turística	Es todo bien o servicio de hospedaje, alimentación, información, organización y operación de recorridos, transporte, entre otros, que le permite al turista la visita de un determinado lugar.	<ul style="list-style-type: none"> -Descripción general del proyecto turístico -Tipo de capital y propietario -Visitación turística -Perspectivas a futuro. -Tipología de proyecto. 	<ul style="list-style-type: none"> -Revisión bibliográfica, -Entrevistas estructuradas. -Ficha técnica utilizando la observación directa.
Atractivos turísticos	Elementos naturales, artificiales, culturales o históricos presentes en un determinado espacio geográfico y que son capaces de motivar el desplazamiento de visitantes.	<p>Jerarquía 5: Atractivo excepcional, capaz por sí solo de generar visitación.</p> <p>Jerarquía 4: Atractivo con rasgos excepcionales, en menor porcentaje que la jerarquía 5.</p> <p>Jerarquía 3: Atractivo con algún rasgo llamativo capaz de interesar a visitantes de larga distancia.</p> <p>Jerarquía 2: Atractivo incapaz de generar por sí solo un viaje turístico, solo si se combinan con otros atractivos de mayor jerarquía.</p> <p>Jerarquía 1: Atractivo sin méritos, solo conocido a nivel local</p> <p>Jerarquía 0: Atractivo que no puede ser incorporado a la jerarquía 1.</p>	<ul style="list-style-type: none"> -Revisión bibliográfica. -Entrevistas estructuradas, -Aplicación de inventario de atractivos turísticos.
Rutas turísticas	Itinerario o recorrido temático propio de una comunidad o área geográfica, que permite el conocimiento de sus valores y atractivos más particulares. (Desarrollo Turístico Consultores, 2007)	<p>Rutas temáticas: Agroalimentario, cultural, ecológico, rural comunitario, histórico, aventura, educativo.</p> <p>Rutas con temáticas combinadas: Histórico-cultural, aventura-ecológico, agroalimentario-rural comunitario, entre otras.</p> <p>Rutas acorde a la duración en tiempo:</p> <ul style="list-style-type: none"> -Rutas de corta duración (3 horas). -Rutas de mediana duración (3-6 horas). -Rutas de larga duración (1 día o más) 	<ul style="list-style-type: none"> -Revisión bibliográfica -Sistemas de Información Geográfica (Programa Arc Gis 9.3)

Trabajo de campo.

Esta investigación se llevó a cabo en los trece distritos del cantón de San Ramón, en donde se aplicaron algunas herramientas como entrevistas estructuradas, inventario de atractivos, ficha técnica, con los cuales se recolectó, valoró y analizó la información requerida. Este trabajo de campo se realizó en el período de tiempo de agosto 2011 a diciembre 2012.

A continuación se presenta un diagrama en donde se expone en resumen todo el proceso de la metodología de investigación. (Figura 4).

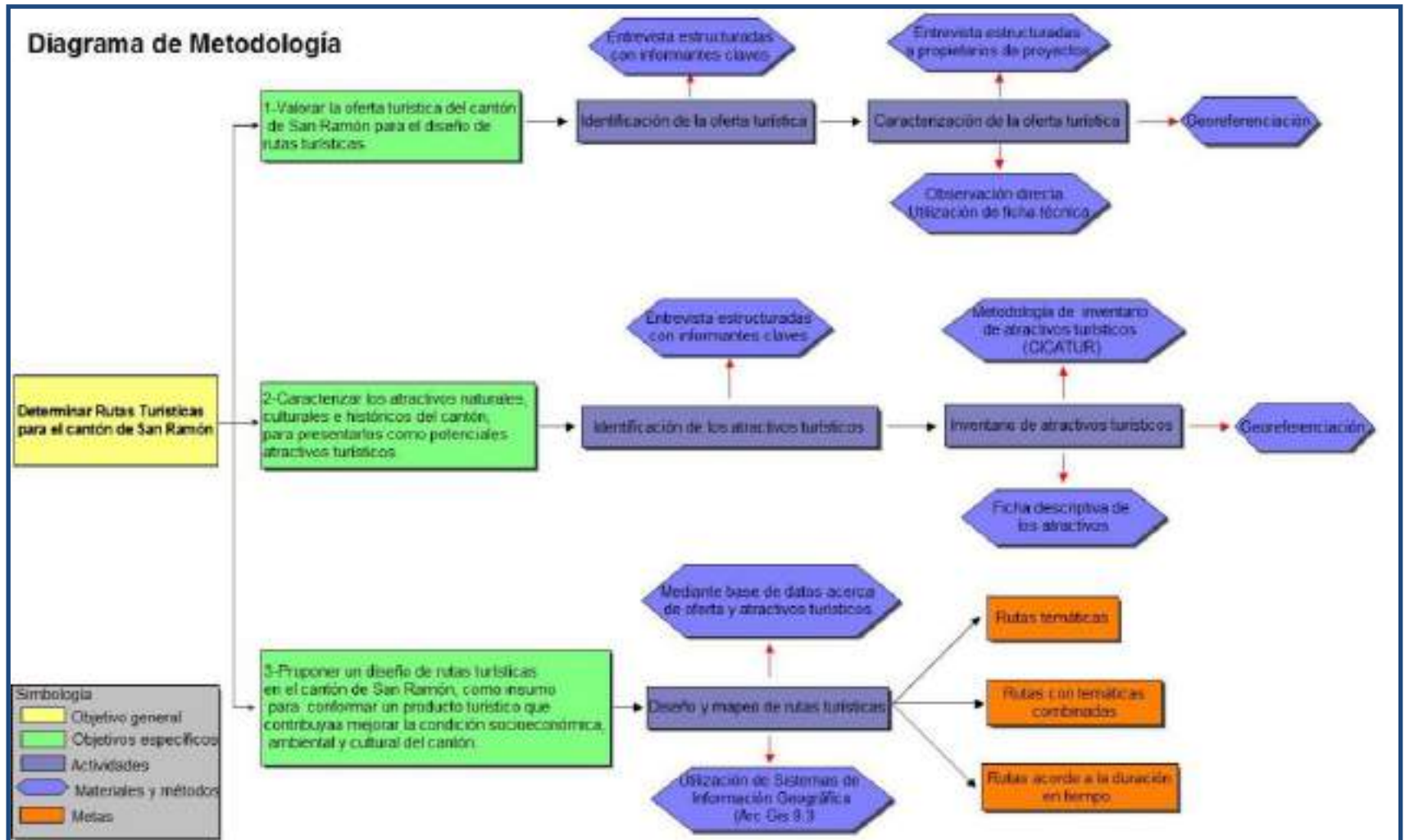


Figura 4. Diagrama de proceso metodológico para ejecución de trabajo de campo de proyecto de tesis...

A continuación se detalla cada uno de los subprocesos, actividades y herramientas descritas en el diagrama.

1. Valoración de la oferta turística.

Para poder realizar una valoración integral así como sistemática de la oferta turística se realizaron las siguientes actividades:

1.1. Identificación de la oferta turística.

La identificación de los elementos a estudiar es un proceso fundamental, es por esto que debe ser lo más exhaustivo posible para que sean integrados la mayor cantidad de elementos. Para efectos de esta investigación se aplicaron entrevistas estructuradas, herramienta que permitió recolectar la mayor cantidad información posible.

1.1.1 Aplicación de entrevistas estructuradas con informantes claves.

Se aplicó un cuestionario de 10 preguntas a informantes claves. Dicha herramienta permitió recolectar información referente a la oferta turística poco conocida (pequeños proyectos) así como los principales atractivos naturales, artificiales, culturales e históricos de gran parte de las comunidades del cantón. Los criterios de selección de los informantes claves fueron

a) Lugar y tipo de trabajo: Se eligieron informantes que laboran en instituciones o ministerios públicos, que por su tipo de labor deban realizar recorridos por el cantón constantemente así como procesos de investigación. Se aplicó un cuestionario por institución (Anexo 1). Dentro de las instituciones que se

seleccionaron están el Ministerio de Ambiente, Energía y Telecomunicaciones (MINAET), Ministerio de Agricultura y Ganadería (MAG), Instituto Costarricense de Electricidad (ICE), Ministerio de Salud (MS), Universidad de Costa Rica, Sede de Occidente (UCR-SO).

b) Relación con las comunidades: Se aplicó un cuestionario de 10 preguntas (Anexo 1) a líderes comunales de 24 diferentes Asociaciones de Desarrollo Comunal del cantón, debido a su conocimiento respecto a las actividades y atractivos con los que cuenta cada comunidad. La intención de conocer la información que estos informantes puedan ofrecer es que probablemente algunos de ellos conozcan proyectos o atractivos que no sean identificados mediante las otras herramientas aplicadas.

Criterios de selección de la muestra de Asociaciones de Desarrollo Comunal.

En el cantón de San Ramón para el año 2011 existían un total de 83 Asociaciones de Desarrollo Comunal activas, de acuerdo con la Dirección Nacional de Desarrollo de la Comunidad (DINADECO) San Ramón, Alajuela. La selección de la muestra de asociaciones a las cuales se les aplicó entrevista, se hizo por medio de criterio experto tomando en consideración la extensión territorial de cada distrito, la cantidad de asociaciones por distrito, y la oferta turística y atractivos turísticos conocidos que se encuentran presentes en las comunidades.

De esta manera a mayor territorio mayor cantidad de asociaciones a considerar y viceversa, con la finalidad de cubrir la mayor cantidad de territorio acorde a la extensión de cada distrito. Respecto a la ubicación de las asociaciones, se eligieron las que se encuentren cercanas a la actividad turística, o atractivos naturales, históricos y culturales conocidos previamente.

En total se efectuaron 25 entrevistas en los trece distritos del cantón, representando un 30,12% del total de asociaciones. En el siguiente Cuadro 3 se muestra la distribución, cantidad y ubicación de asociaciones por distrito

Cuadro 3. Muestra de Asociaciones de Desarrollo Comunal, San Ramón, Alajuela, 2011.

Distrito	Asociaciones de Desarrollo Comunal en total por distrito	Muestra de entrevistas	Ubicación
San Ramón	6	1	Barrio Lisímaco Chavarría
San Juan	4	1	San Juan
San Isidro	2	1	San Isidro
Concepción	4	1	Concepción
Alfaro	4	1	Cataratas de Alfaro
Volio	2	1	Alto Villegas
San Rafael	9	3	Berlín-Pata de Gallo- Rincón de Mora
Piedades Norte	9	2	Bajo La Paz- Los Ángeles
Santiago	6	2	Santiago- El Empalme
Zapotal	3	1	San Antonio de Zapotal
Piedades Sur	10	4	Piedades Sur- Bureal San Francisco- El Salvador
Peñas Blancas	13	4	San Isidro- El Castillo-Sector Ángeles-Chachagua -San Martín y San Francisco
Ángeles	8	3	Los Ángeles- Valle Azul- Los Criques
TOTAL	83	25	

1.2 Caracterización de la oferta turística de San Ramón.

Esta actividad se llevó a cabo por medio de visitas a las empresas turísticas, distribuidos en el cantón, en dichas visitas se recolectó información de tres maneras:

1.2.1 Aplicación de entrevistas estructuradas.

Se aplicaron los cuestionarios a los propietarios o gerentes de los proyectos turísticos ubicados en el cantón. Esta herramienta consta de 39 preguntas (Anexo 2) por medio de esta se recolectó información acerca de aspectos como la localización, tipo de empresa y servicios que ofrece, capacidad, vías de acceso, relaciones con otras empresas, involucramiento con la comunidad, situación de la demanda, estrategias de promoción empleadas prácticas sostenibles, percepción de los empresarios respecto a las rutas turísticas, entre otros aspectos.

1.2.2 Observación directa.

Por medio de la observación se logró conocer el estado de los sitios así como la información de los servicios complementarios (hospedaje, alimentación entre otros) que se encuentren en los transeptos de las rutas. Para recolectar la información se utilizó una ficha técnica (Anexo 3) la cual fue complementada con toma de fotografías.

1.2.3 Georeferenciación de la oferta turística.

En cada una de las visitas se tomó la georeferenciación mediante Sistemas de Posicionamiento Global (GPS Garmin etrek Legend Hcx) de los proyectos turísticos para posteriormente elaborar el mapeo de las rutas turísticas.

2. Caracterización de los atractivos naturales, culturales e históricos del cantón.

Los atractivos representan un insumo importante dentro de las rutas turísticas es por esto que es necesario caracterizarlos de una manera objetiva, para esto se siguió el siguiente proceso:

2.1. Identificación de los atractivos naturales e históricos-culturales.

Para la identificación de los atractivos se utilizó la herramienta de la entrevista estructurada con informantes claves descrita en el punto 1.2.1, aplicada de la misma forma que para la identificación de la oferta turística.

2.2. Aplicación del inventario de atractivos turísticos.

Se aplicó la metodología de evaluación del patrimonio turístico -con algunas modificaciones- desarrollada por el Centro Interamericano de Capacitación Turística (CICATUR) asociado a la organización de Estados Americanos (OEA, 1983), en donde se dividen los atractivos en categorías, tipos y subtipos, y por último se establecen jerarquías, las cuales son bastante útiles cuando se pretenden diseñar productos turísticos. La confección de este inventario implicó:

a) Visita y clasificación de los atractivos

Una vez que se identificaron algunos atractivos, se procedió a visitarlos. En las visitas se recopiló toda la información posible acerca de los atractivos, y se ordenó de acuerdo al sistema de clasificación de CICATUR-OEA modificado y adaptado a las particularidades de los atractivos, el cual comprende cinco categorías (Cuadro 4).

Cuadro 4. Categorías de clasificación de los atractivos turísticos.

1-Sitios Naturales	Montañas, cuerpos fijos de agua dulce, cuerpos móviles de agua dulce, reservas de flora y fauna, paisaje natural, miradores naturales.
2-Diversidad de flora y fauna	Diversidad de flora, diversidad de fauna
3-Folclor	Manifestaciones religiosas y creencias populares, ferias y mercados, Producción agropecuaria mediante prácticas tradicionales, Celebraciones culturales, Ferias, exposiciones y eventos culturales programados
4-Realizaciones técnicas, científicas o artísticas contemporáneas	Edificaciones, agroproducción, producción de energía.
5-Centro de exhibición y manifestaciones culturales	Museo, centro cultural-histórico, sitios históricos.

Fuente: Elaborado por el autor con base en metodología de CICATUR (1983).

b) Evaluación de los atractivos

Esta valoración sobre los atractivos se realizará para establecer el interés turístico con bases objetivas y que puedan estar sujetas a comparación. Los atractivos serán jerarquizados de mayor a menor importancia en cinco diferentes categorías. El Centro Interamericano de Capacitación Turística originalmente había establecido cuatro jerarquías (0-3), pero posteriormente la escala se fue ampliando para establecer valores más precisos. Es por esto que se aplicará la jerarquización sugerida por Quesada, 2005, la cual es de la siguiente manera:

Cuadro 5. Evaluación de los atractivos turísticos.

N° Jerarquía	Características
5	Atractivo excepcional y de gran significación para el mercado turístico internacional, capaz por sí solo de motivar una importante corriente de visitantes (actual o potencial), cuantificada como un porcentaje del total de la demanda del país o de algún mercado específico.
4	Atractivo con rasgos excepcionales en un país, capaz de motivar una corriente (actual o potencial) de visitantes del mercado interno o externo pero en menor porcentaje que los de la jerarquía 5, ya sea por si solo o en conjunto con otros atractivos cercanos
3	Atractivo con algún rasgo llamativo capaz de interesar a visitantes de larga distancia, ya sea del mercado interno o externo, que hubiesen llegado a la zona por otras motivaciones turísticas o de motivar corrientes turísticas locales (actuales y potenciales)
2	Atractivos con un radio de influencia mayor pero no lo suficiente para motivar por sí solos al viaje turístico, funcionan si se complementan con otros de mayor jerarquía, implican pernocte en forma excepcional.
1	Atractivos sin méritos, que por sus atributos sólo son conocidos a nivel local, no implica pernocte. Pueden complementarse con atractivos turísticos de mayor jerarquía.
0	Atractivos cuyas cualidades no permiten incorporarlos a la jerarquía 1, que es el umbral mínimo de jerarquización

Fuente: Elaborado por el autor con base en Quesada, 2005.

Quesada (2005) establece que la jerarquía que se le asigne a un atractivo debe ser bien ponderada y evitarse la subjetividad, ya que los atractivos compiten con otros de su misma tipología a nivel nacional e internacional. Con la anterior clasificación, se tiene que en el umbral superior (jerarquía 5) son pocos los atractivos que clasifican, pues tienen que tener un carácter excepcional, por lo general son sitios que han sido declarados por la Organización de las Naciones Unidas para la Educación, la Ciencia y la Cultura (UNESCO por sus siglas en inglés) como patrimonio de la humanidad. Los atractivos de mayor jerarquía (3-5) son los que generan la mayoría de los desplazamientos turísticos de tipo

internacional; en contraposición, los atractivos de menor jerarquía (0-2) solamente tienen importancia al nivel local o nacional.

Para poder visualizar todas las características de los atractivos, se elaboró una ficha de información que contempla la descripción de una manera más ordenada y manejable. El modelo de la ficha de información es el siguiente:

Cuadro 6. Ficha descriptiva de atractivos turísticos para el cantón de San Ramón, Alajuela, 2010.

Nombre del atractivo	Categoría	Tipo	Subtipo	Jerarquía	N° 1
Ubicación:					
FOTO		Características generales:			
		Servicios turísticos cercanos al atractivo:			
		Accesibilidad:			
Flujos de visitación actual:					

Fuente: Elaborado por el autor.

2.3 Georeferenciación de los atractivos naturales, culturales e históricos.

En cada una de las visitas se tomó la georeferenciación de los atractivos mediante Sistemas de Posicionamiento Global, esto permitió posteriormente elaborar el mapeo de las rutas turísticas.

3. Establecimiento de rutas turísticas

Todo diseño de rutas debe ajustarse a criterios y objetivo por cumplir. Es por esto que para el diseño de las rutas de la presente investigación se van establecieron tres criterios diferentes, los cuales a la vez van direccionados en el cumplimiento de algún objetivo en particular. Una vez seleccionados los puntos que conformarían las rutas, se procedió a realizar los mapas correspondientes.

3.1. Rutas con alguna temática particular.

Esta ruta asocia aquellos atractivos y proyectos turísticos que cumplen características similares y sirven para conformar un producto turístico diferenciado. Por ejemplo una ruta agroalimentaria, la cual involucraría todos aquellos atractivos así como oferta turística que muestren al turista la recolección, el procesado o la venta de productos agrícolas de consumo como café, caña, queso, entre otros.

Cabe destacar que no precisamente la ubicación de este tipo de rutas debe ser en una misma región, es decir la ruta temática se puede diseñar enlazando elementos turísticos de cualquier parte del cantón.

Las temáticas que se tomaron en cuenta son:

-Agroalimentario, ecológico, biodiversidad, rural comunitario, histórico, cultural, aventura y educativo.

3.2. Rutas con temáticas combinadas.

Con el propósito de ofrecer una mayor variedad de destinos al turista o visitante que potencialmente utilizará las rutas, es que se pretende crear rutas que ofrezcan una combinación de temáticas. Es decir en donde existan mezclas de elementos culturales, históricos, ecológicos, biodiversidad, agroalimentarios, educativos, de aventura entre otros.

Un elemento que puede resultar importante para la conformación de este tipo de rutas es la afinidad geográfica que puedan tener los distintos elementos turísticos, ya que en caso de que en un distrito no presente las condiciones para poder establecer una ruta temática, se puede entonces elaborar una ruta combinada que pueda ocupar gran parte del espacio turístico del distrito o zona del cantón. Este tipo de rutas integraría diversidad de opciones al turista en un espacio geográfico relativamente pequeño, y en una duración en tiempo relativamente corta.

3.3. Rutas acorde a la duración en tiempo.

Independientemente de si la ruta va presentar una temática específica o va ser combinada, la duración en tiempo es un elemento significativo que se debe tomar en cuenta. Es por esta razón que las rutas tienen esta variable dentro de su diseño.

De esta manera se establecerán rutas (temáticas o de temática combinada) de corta, mediana y larga duración, dependiendo de la ubicación geográfica de los elementos turísticos, la duración en cada parada, la cantidad de elementos turísticos que se incluyan, además de la finalidad de la ruta.

El recorrido de algunas rutas podría realizarse en pocas horas, (3-6 horas) establecidas para turistas que no disponen de mucho tiempo, sin embargo y como estrategia para generar un mayor encadenamiento de la actividad se diseñarán rutas que incluyan pernoctar por una o dos noches, en sitios más alejados del cantón.

Las rutas establecidas con base en su duración (horas), son:

Cuadro 7. Duración en tiempo (horas) de las rutas.

Tipo de ruta según el tiempo	Tiempo (horas)
Rutas de corta duración	3 horas
Rutas de mediana duración	3-6 horas
Rutas de larga duración	1 día o más

Fuente: Elaborado por el autor.

3.4. Mapeo de las rutas mediante Sistemas de Información Geográfica (SIG).

Para establecer gráficamente las rutas turísticas, se utilizaron los Sistemas de Información Geográfica (SIG), específicamente el software Arc Gis 9.3. Utilizando la georeferenciación de los elementos turísticos, se establecieron las rutas correspondientes. El establecimiento de las rutas por medio de SIG conllevó a una

interpretación del territorio en donde fue posible establecer de una manera gráfica el desarrollo turístico del cantón.

3.5 Aspectos que conforman cada la ruta

-Descripción general de la ruta: Se presentan aspectos básicos como los tipos de atractivos, servicios turísticos y particularidades de la ruta.

-Perfil del visitante: Se identifican las características generales y específicas del tipo de turista hacia el cual va dirigido la propuesta de la ruta y sus diferentes itinerarios.

-Accesibilidad: Se describe el estado de las vías de acceso, así como senderos además el requerimiento de permisos de ingreso en caso de ser propiedad privada o la restricción completa de visitación como sucede en las reservas biológicas estatales.

-Tiempo y distancia aproximada en recorrer la ruta: Cada una de las rutas posee un tiempo y distancia aproximados que permite la organización de los diferentes itinerarios, la distancia se estima en kilómetros y el tiempo en horas.

-Ubicación: Por medio de un mapa se destaca la posición geográfica exacta de cada una de las rutas dentro del cantón.

-Atractivos naturales, artificiales, culturales e históricos: Cada uno de los atractivos es clasificado, descrito y jerarquizado. La descripción de algunos de los atractivos se realiza mediante fichas descriptivas que incluyen nombre, clasificación, jerarquía, ubicación, descripción general, servicios turísticos cercanos, accesibilidad y flujos de visitación actual del atractivo.

-Servicios turísticos: Se muestran los servicios de tipo turístico que se ofrecen al recorrer la ruta. La oferta turística es clasificada en tipologías, esto permite tener una mayor especificidad de cada proyecto.

-Servicios turísticos complementarios: Hace referencia a servicios que no son propiamente turísticos pero que un visitante pueda requerir al visitar una determinada zona tales como farmacias, supermercados, hospitales, bancos, entre otros.

-Requerimientos especiales: Esta situación se da en casos en donde la ejecución de los recorridos requiera por parte del turista exigencia física media- alta, o que las vías de acceso solo permitan el acceso de vehículos doble tracción.

-Posibles itinerarios: Para cada una de las rutas se propone al menos un itinerario tentativo el cual organiza la ruta acorde a los servicios turísticos ofrecidos y atractivos presentes. Cada itinerario trata de acercarse lo más posible a la realidad de la operatividad del turismo tanto en tiempos establecidos como horas de alimentación y calidad del producto turístico.

-Limitaciones: Hace referencia a situaciones particulares de cada comunidad que provocan que la actividad turística no se desarrolle de una manera óptima, y que por lo tanto son impedimentos a la hora de poder llegar a implementar las rutas turísticas temáticas. Las limitaciones fueron identificadas con base en las entrevistas realizadas a los empresarios del cantón, líderes comunales, y en el caso de los distritos de Zapotal y Peñas Blancas se efectuaron talleres con la participación de las Asociaciones de Desarrollo, propietarios de los proyectos, y comunidad en general. Mediante análisis FODA se logró determinar las fortalezas, oportunidades, debilidades y amenazas del turismo en estas comunidades.

PRESUPUESTO

Cuadro 8. Presupuesto necesario para la elaboración del proyecto de tesis.

Rubro	Financiamiento en colones	Contrapartida en Colones	Total
Transporte	300.000,00		300.000,00
Pago de alimentación	200.000,00		200.000,00
Copias y otros materiales	40.000,00		40.000,00
Impresión de 4 ejemplares del proyecto	50.000,00		50.000,00
Impresión de borradores de tesis	22.000,00		22.000,00
Pago del examen de candidatura	24.500,00		24.500,00
Imprevistos	75.000,00		75.000,00
Sistema de Posicionamiento Global (GPS) Garmin 76csx	150.000,00		150.000,00
Cámara fotográfica Canon Powershot 20x		200.000,00	200.000,00
Computadora Mini Dell 1012		300.000,00	300.000,00
Horas trabajo		300.000,00	300.000,00
TOTAL	711.500,00	800.000,00	1.511.500,00

Para el desarrollo del trabajo de campo de esta investigación se obtuvo colaboración de diversas fuentes. El Sistema de Estudios de Posgrado por medio del fondo 081 financió parte del presupuesto necesario, la Unidad de Gestión Ambiental de la Municipalidad de San Ramón colaboró con transporte a parte de los distritos de Ángeles y Peñas Blancas. La Asociación de Desarrollo Comunal de

Chachagua colaboró con transporte y visita a los sitios de interés. Los Hoteles Finca Luna Nueva y Chachagua Rainforest aportaron hospedaje y alimentación durante una semana para la visita a las comunidades de San Isidro y Chachagua de Peñas Blancas. El Proyecto Posada Rural las Orquídeas en el distrito de Zapotal ofreció gratuitamente el servicio de hospedaje por una semana. Luis Alonso Vásquez, Luis Carlos Salazar y Luis Felipe Sancho colaboraron directamente ofreciendo transporte a los distritos de Piedades Sur, Piedades Norte, San Isidro, Santiago, San Rafael, y parte de ángeles.

CRONOGRAMA

Cuadro 9. Cronograma de actividades desarrolladas en el proyecto de tesis.

Año		2011		2012				2013
		I	II	I	II	III	IV	I
Cumplimiento de objetivo	Actividad							
	Examen de Candidatura	x						
1-2-3	Revisión bibliográfica	x	x	x	x	x	x	x
1-2	Entrevistas estructuradas con informantes claves			x	x	x		
1	Visita a los proyectos turísticos	x	x	x	x	x		
	Aplicación de entrevistas estructuradas	x	x	x	x	x		
	Georeferenciación de los elementos turísticos	x	x	x	x	x		
2	Visita a los atractivos	x	x	x	x	x		
	Aplicación de inventario de atractivos	x	x	x	x	x		
	Georeferenciación de los elementos turísticos	x	x	x	x	x		
3	Diseño y mapeo de las rutas				x	x		
	Primer avance de tesis					x		
	Segundo avance de tesis						x	
	Defensa de tesis							x

RESULTADOS

1. Análisis de la oferta turística del cantón de San Ramón.

Los diferentes proyectos que se consideraron tenían alguna relación directa con la actividad turística, se clasificaron en categorías, tipos y subtipos para poder precisar con más exactitud la tipología de proyecto y sus características. La clasificación de la oferta turística que se propone a continuación se basa en la metodología de CICATUR (1983), pero modificada para que se ajuste a las peculiaridades de la actividad turística del cantón de San Ramón.

1.1 Tipología de la oferta turística del cantón de San Ramón

Los diferentes proyectos turísticos se clasifican en categorías, tipos y subtipos (Cuadro10). Se determinaron seis diferentes categorías: alojamiento, alimentación, recorridos, exhibiciones temáticas, recorridos de aventura, sitios de actividades varias y otros servicios. Cada una de estas categorías se divide en tipos y subtipos, hasta determinar exactamente qué tipo de proyecto es, así por ejemplo el tipo hotelero tiene varios subtipos como hotel, cabina, cabaña rústica, bed and breakfast, bungalow, villa y hostel; el tipo extrahotelero se divide en cinco subtipos: camping, casas de familia, albergue, posada y estación biológica o de investigación. (Cuadro 10).

Son pocos los proyectos de turismo que se dedican a una sola actividad, la mayoría combinan sus servicios principales con otros de carácter complementario. Lo anterior con el fin de captar una mayor cantidad de visitantes, ejemplo de esto son los hoteles que tienen como actividad principal ofrecer servicio de hospedaje y

además cuentan con servicio de restaurante y organización de recorridos. De la tipología presentada en el Cuadro 10, se debe considerar que algunos proyectos ofrecen hasta cuatro servicios distintos y que por lo tanto son tomados en cuenta para cada una de las diferentes categorías.

Cuadro 10. Tipología de la oferta turística del cantón de San Ramón, Alajuela, 2011-2012.

Categorías	Tipo	Subtipo
1.Alojamiento	1.1 Hotelero	1.1.1 Hotel
		1.1.2 Cabina
		1.1.3 Cabaña rústica
		1.1.4 Bed and Breakfast
		1.1.5 Bungalow
		1.1.6 Villa
		1.1.7 Hostal
	1.2 Extrahotelero	1.2.1 Camping
		1.2.2 Casas de familia
		1.2.3 Albergue
1.2.4 Posada		
1.2.5 Estación biológica o de investigación		
2.Alimentación	2.1 Bar - Restaurantes	
	2.2 Cafeterías	
	2.3 Sodas	
	2.4 Pesca recreativa de consumo	
	2.5 Servicio de alimentación con previa reservación	
3.Recorridos y exhibiciones temáticas	3.1 Exhibiciones vivas	
	3.2 Senderismo	
	3.3 Exhibición de prácticas agropecuarias culturales	

Continuación del Cuadro 10

4. Recorridos de aventura	4.1 Canopy	
	4.2 Rafting	
	4.3 Rappel	
	4.4 Cabalgata	
5. Sitios de actividades recreativas	5.1 Centro recreativo	
6. Otros servicios turísticos	6.1 Comercios turísticos	6.1.1 Venta de souvenirs
	6.2 Transporte turístico	6.2.2 Transporte colectivo
	6.3 Organización de recorridos	6.3.3 Tour operador local

Fuente: Elaborado por el autor, adaptada de la metodología CICATUR (1983).

A continuación se definen algunos términos para una mejor interpretación de la oferta turística

Glosario:

-Camping: Estos son espacios abiertos que pueden estar techados o no, con superficies de concreto, pasto, arena o tierra. Son sitios para acampar destinados a viajeros que desean estar en contacto más directo con la naturaleza y de paso ahorrar dinero. Estos sitios ofrecen una serie de servicios básicos compartidos como duchas, sanitarios y lava manos, parrillas en donde cada persona está en la libertad de utilizarlo.

-Casas de familia: Es una modalidad de hospedaje la cual se realiza dentro del propio núcleo familiar; generalmente es una familia en una casa rural o urbana, en donde el visitante se integra en la cotidianidad del hogar para convivir y aprender directamente con cada miembro del grupo. Es un ambiente seguro, acogedor, tranquilo y acorde con las necesidades básicas que requiere el turista.

-Cabaña rústica: Instalaciones turísticas de hospedaje en donde la infraestructura está hecha a base de materiales tradicionales en construcción, principalmente madera. Son como pequeñas casas de campo, no ofrece lujos ni detallados acabados pero brinda un ambiente de tranquilidad hogareño.

-Cabina: Tipo de hospedaje en donde las habitaciones son bastante sencillas con equipamiento básico, por lo general no se ofrece servicio de alimentación. La oferta de hospedaje es confortable pero estandarizada.

-Albergue: Servicio de hospedaje que consiste en una estructura de gran tamaño en donde se comparten áreas comunes como baños, sanitarios y cocina. Por lo general las habitaciones tienen capacidad para varias personas. Puede incluir el servicio de alimentación y algunas actividades de esparcimiento como salas comunes de televisión o recreo para sus visitantes.

-Soda: Servicio de alimentación menos especializado, en donde es posible degustar comidas típicas y comidas rápidas. Están dirigidas a un público no muy exigente, principalmente de la localidad o visitantes de paso y por lo general presentan una infraestructura muy básica.

-Hotelero: Este concepto hace referencia a todo tipo de actividades de servicios turísticos que están destinadas o enfocadas al hospedaje de los turistas.

-Hotel: Es un establecimiento dedicado al hospedaje y en muchos casos también el servicio de alimentación. Tiene una mayor categoría que los demás establecimientos dedicados al hospedaje ya que cumple con un estándar de servicio y calidad.

-Bed and Breakfast: Es un tipo de alojamiento sencillo, por lo general en una casa que ha sido adaptada para estos efectos. Se caracteriza por tener un ambiente

familiar y hogareño, por lo que es usual que los propietarios vivan en el mismo inmueble. Suele ser frecuentado por turistas que desean viajar de forma económica y permanecer en el lugar por poco tiempo, es por esto que se ofrece hospedaje y desayuno solamente.

-Bungalow: Este tipo de hospedaje consiste en un tipo de vivienda o estructura independiente, puede estar equipada y contar con las comodidades necesarias. Se le puede definir también como tipo “casa de campo” de una sola planta con amplias ventanas y corredores.

-Villa: Esta es una infraestructura de hospedaje turístico completamente equipada e independiente, en donde se puede cocinar. Por lo general son alquiladas por familias o grupos de visitantes organizados.

-Hostal: Es un establecimiento de menor categoría que un hotel, le brindan al turista un espacio para alojarse y al mismo tiempo puede o no incluir servicios complementarios como alimentación. Por lo general se comparte con otros visitantes áreas comunes del inmueble como baños, cocina, sala de estar.

-Posada: Es un establecimiento donde los visitantes pueden adquirir los servicios de alimentación y alojamiento. Se le asocia con ambientes rurales y proyectos comunitarios.

-Estación biológica o de investigación: Es un centro de investigación capaz de ofrecer al menos los servicios de alimentación y hospedaje para quienes la visitan, en algunos casos se cuenta también con laboratorio y otro equipo necesario para la investigación. Por lo general se ubican dentro de áreas protegidas, y poseen un espacio físico para un número reducido de visitantes los cuales poseen un motivo justificado y ligado al estudio de elementos naturales.

-Bar – Restaurante: Esta instalación consiste en un establecimiento dedicado a ofrecer el servicio de alimentación y algunos tipos de bebidas alcohólicas y no alcohólicas generalmente para ser consumidos en el mismo establecimiento.

-Cafeterías: Ofrece el servicio de alimentación para el público en general, por lo general no de platos fuertes. El principal producto es el café sin embargo se ofrecen también comidas rápidas, refrescos naturales y artificiales, repostería, productos típicos, entre otros.

-Pesca recreativa de consumo: Estos son espacios abiertos en los cuales se ofrece la oportunidad de practicar la pesca de algunas especies de peces como tilapias y truchas en estanques artificiales. Generalmente se ofrece la oportunidad de cocinar el pescado en el sitio.

-Servicio de alimentación con previa reservación: Este servicio de alimentación se refiere a una variación de “catering servicie” en donde se contrata y coordina previamente el servicio de alimentación. Por lo general se ofrece solamente a grupos organizados que con antelación solicitan el servicio.

-Mariposario: Es una construcción cerrada, la cual se encuentra acondicionada con una temperatura y humedad adecuada, para la reproducción o la supervivencia de las mariposas en exhibición. Existen varios tipos de mariposarios, los dedicados exclusivamente a la reproducción y exportación de mariposas o crisálidas (zoocriadero), los dedicados a la reproducción de mariposas (zoocriadero) y a la vez exhiben estas al visitante, y por último los que solamente exhiben las mariposas ya que no las reproducen in situ por lo que las compran en zoocriaderos.

-Ranario: Este es un espacio cerrado que simula el hábitat específico de algunas especies vivas de anfibios que se mantienen en cautiverio, conformando una colección viva de individuos.

-Serpentario: Esta es una exposición viva de diferentes especies de serpientes, en espacios cerrados (terrarios), dado a que los terrarios pueden poseer diferentes condiciones de humedad y temperatura, es posible tener especies provenientes de diferentes zonas del país.

-Exhibición de flora y fauna general: Este es un tipo de ambiente estructurado en el cual se encuentran especies de plantas y animales donde se mantiene la intervención humana que tiene la función de controlar el espacio y la interacción del medio. Es una representación muy cercana al ambiente natural en donde coexisten las especies.

-Exhibición de aves exóticas: Estas son exhibiciones de especies de aves las cuales han sido introducidas al país con propósitos específicos ajenos a la migración natural de los individuos. Dentro de las aves que generalmente son introducidas al país (exóticas) destacan las que poseen plumajes y cantos llamativos.

-Exhibición de plantas medicinales: Son proyectos dedicados al cultivo y exhibición de una serie de plantas a las cuales se les atribuyen propiedades medicinales-curativas para algunas enfermedades. Estas atribuciones se originan de la práctica ancestral en donde el uso y conocimiento acerca de sus propiedades en la mayoría de los casos es empírico.

-Recorridos de finca o rancho: Este es un servicio turístico que permite visitar espacios naturales en donde se presentan diferentes prácticas agropecuarias. Se ofrece un recorrido a través de la propiedad en donde se puede visitar cultivos con

el objeto de degustar productos, realizar trabajos u observar procesos de producción, además de poder observar criaderos de animales o granjas. Este tipo de recorrido generalmente rescata las prácticas de producción sostenibles y parte de la historia a través de la socio-cultura del agricultor.

1.1.1 Categoría de alojamiento

En la Figura 5 se aprecia la tipología y cantidad de proyectos dedicados a brindar servicio de hospedaje. Predominan los hoteles sobre los demás tipos de alojamiento con un total de 11, seguido por las cabinas y cabañas rústicas, los cuales son proyectos que no requieren gran inversión ni de construcción ni de operación, y en su mayoría son de tipo familiar. Existen algunas modalidades de hospedaje no tan conocidas como el bed and breakfast ubicados por lo general al lado de importantes vías de comunicación por el tipo de servicio que ofrecen idóneo para viajeros.

Las villas, albergues, moteles, posadas y facilidades para camping son las menos frecuentes en el cantón con tan solo un proyecto por cada categoría. Dado a su baja cantidad no presentan ninguna tendencia reconocible y más bien parecen ser proyectos aislados.

Las casas de familia como opción de alojamiento se dan principalmente en comunidades que manejan grupos extranjeros de voluntariado. Las familias de la comunidad ofrecen sus hogares, por lo general también brindan el servicio de alimentación. Este tipo de iniciativas permite una mejor distribución de los ingresos por concepto de turismo a la vez que genera un verdadero intercambio cultural

En la zona se reconocieron tres tipos de alojamiento más específico relacionado con grupos de estudiantes o investigadores que requieren alojamiento y alimentación para el desarrollo de sus objetivos, o bien realizan pasantías o voluntariado y requieren estos servicios. Como estación biológica y centros de

investigación se encuentran tres proyectos en los distritos de Ángeles y Peñas Blancas.

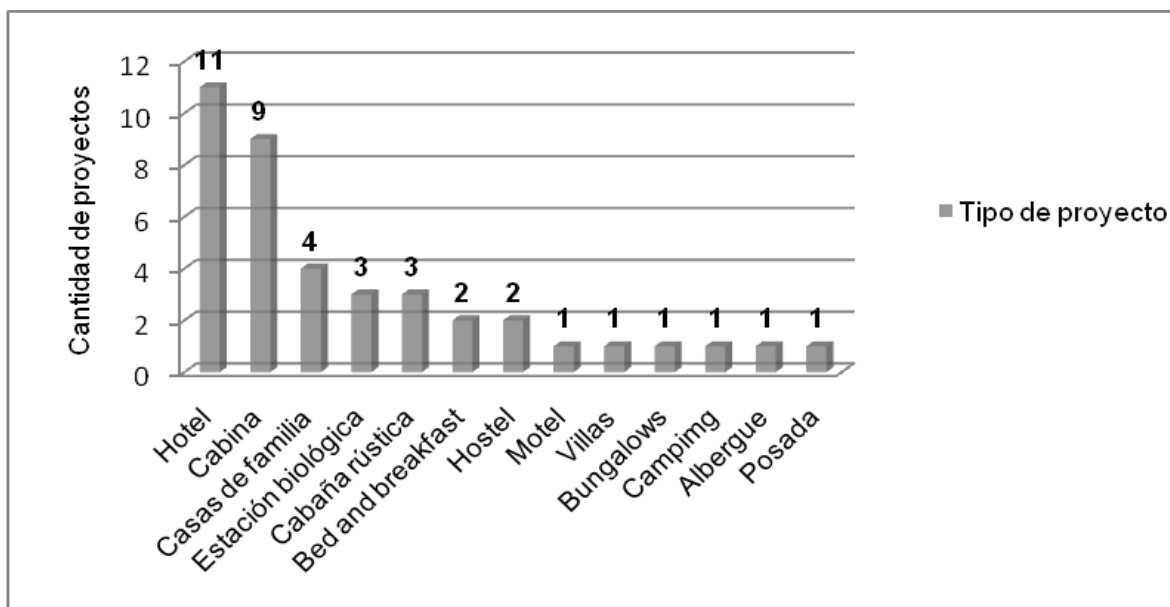


Figura 5. Tipología y número de proyectos que brindan servicios de alojamiento en el cantón de San Ramón, Alajuela, 2011-2012.

1.1.2 Categoría de alimentación

En el cantón se identificaron diversos tipos de proyectos dedicados a brindar el servicio de alimentación. Todos estos proyectos se clasificaron en 5 categorías, de estas bar-restaurante es la más común, se identificaron un total de 28 establecimientos. Las sodas y la pesca recreativa de consumo son el segundo tipo de proyecto más común con un total de siete. Las cafeterías son encontradas principalmente en el distrito central, un total de cinco conforman este tipo de servicio. Por último se encuentra el servicio de alimentación con previa reservación con un total de cuatro. (Figura 6)

Cabe resaltar que algunos hoteles, dentro de sus servicios complementarios ofrecen el servicio de alimentación o restaurante, este servicio puede ser también utilizado por cualquier visitante que no esté hospedado en el hotel, razón por la cual tanto hotel como restaurante han sido colocados por aparte en esta categorización.

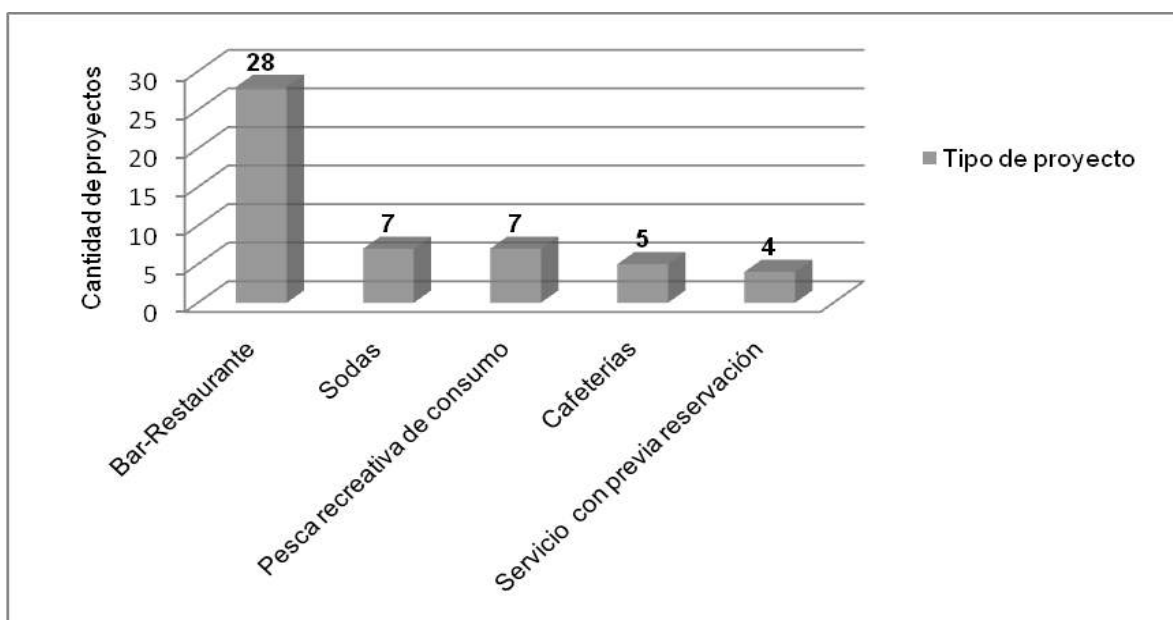


Figura 6. Tipología y número de proyectos que brindan servicios de alimentación en el cantón de San Ramón, Alajuela, 2011-2012.

1.1.3 Categoría de recorridos y exhibiciones temáticas

Esta categoría se clasifica en tres diferentes tipos: exhibiciones vivas, senderismo y exhibición de prácticas agropecuarias culturales. En la Figura 7 se muestra en forma resumida el subtipo y cantidad de proyectos dedicados al servicio de recorridos y exhibiciones temáticas en el cantón de San Ramón

Las exhibiciones vivas se basa en diferentes especies de flora y fauna que son mostradas al turista en ambientes controlados entre estas se encuentran: mariposario, ranario, aves exóticas, flora y fauna general y plantas medicinales.

El senderismo se divide en dos subtipos senderos naturales terrestres y sendero acuático. En el caso del sendero terrestre es bastante común en el cantón, se identificaron un total de 14 (Figura 7), por el contrario solo existe un proyecto que consiste en un sendero acuático recorrido por medio de botes.

Del tipo exhibición de prácticas agropecuarias existe solamente un subtipo, el cual es el recorrido de finca o rancho del cual se identificaron cuatro proyectos en el cantón. (Figura 7)

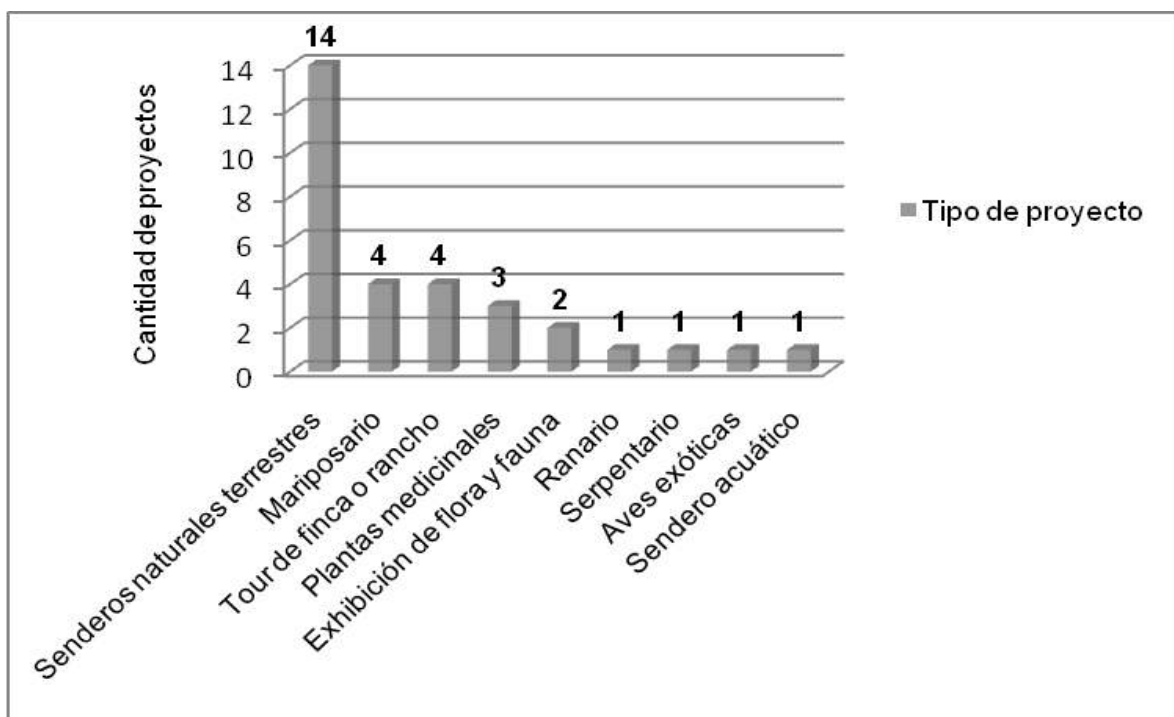


Figura 7. Tipología y número de proyectos que brindan servicio de recorridos y exhibiciones temáticas en el cantón de San Ramón, Alajuela, 2011-2012.

1.1.4 Categoría de recorridos de aventura

La categoría de recorridos de aventura se divide en cuatro tipos (Figura 8), que corresponden a diferentes actividades de aventura desarrolladas en el cantón. Se muestra que de canopy existen un total de cinco proyectos siendo la actividad más desarrollada seguida por la cabalgata con cuatro. El rappel y el rafting presentan un total de dos y un proyecto respectivamente, son los menos comunes en el cantón.

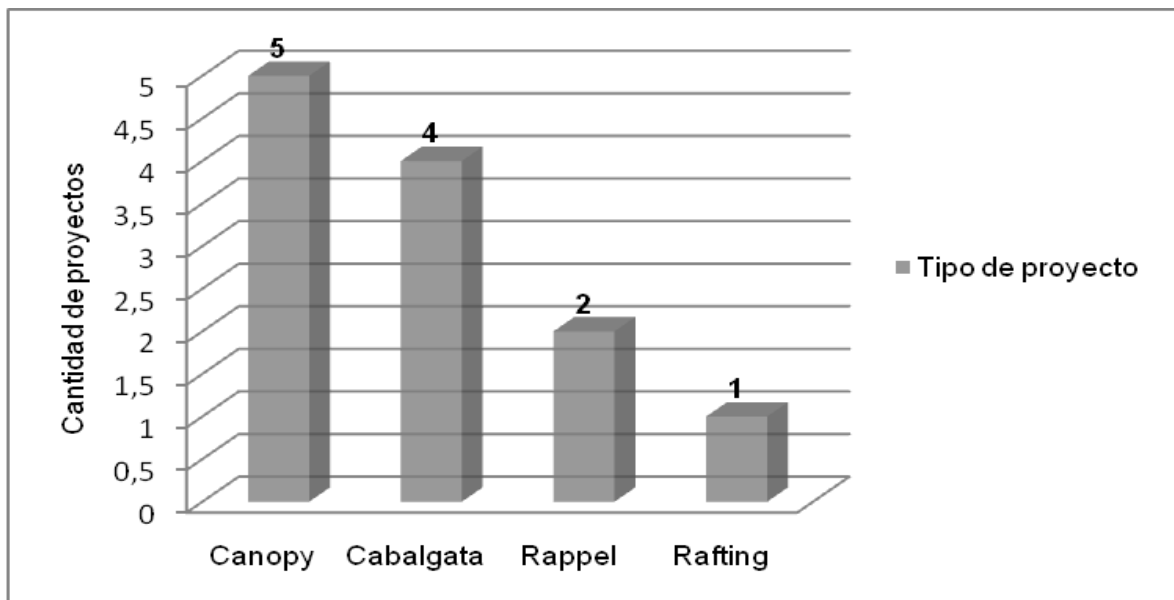


Figura 8. Tipología y número de proyectos que brindan servicio de recorridos de aventura en el cantón de San Ramón, Alajuela, 2011-2012.

1.1.5 Categoría de sitios de actividades varias

La categoría de sitios de actividades varias se dividen en tan solo un subtipo, el cual es el centro recreativo con un total de dos proyectos. No fueron encontrados en el cantón otros proyectos que se pudieran clasificar en esta categoría.

1.1.6 Categoría de otros servicios turísticos

En esta categoría se encuentran algunos proyectos varios que no se lograron clasificar en ningunas de las categorías anteriores. Se identificaron tres tipos: comercios turísticos, transporte turístico y organización de recorridos. En la Figura 9 se muestra que comercio turístico se dividió en: venta de souvenirs; transporte turístico en: transporte colectivo; y por último organización de recorridos en: agencia de viajes y tour operador.

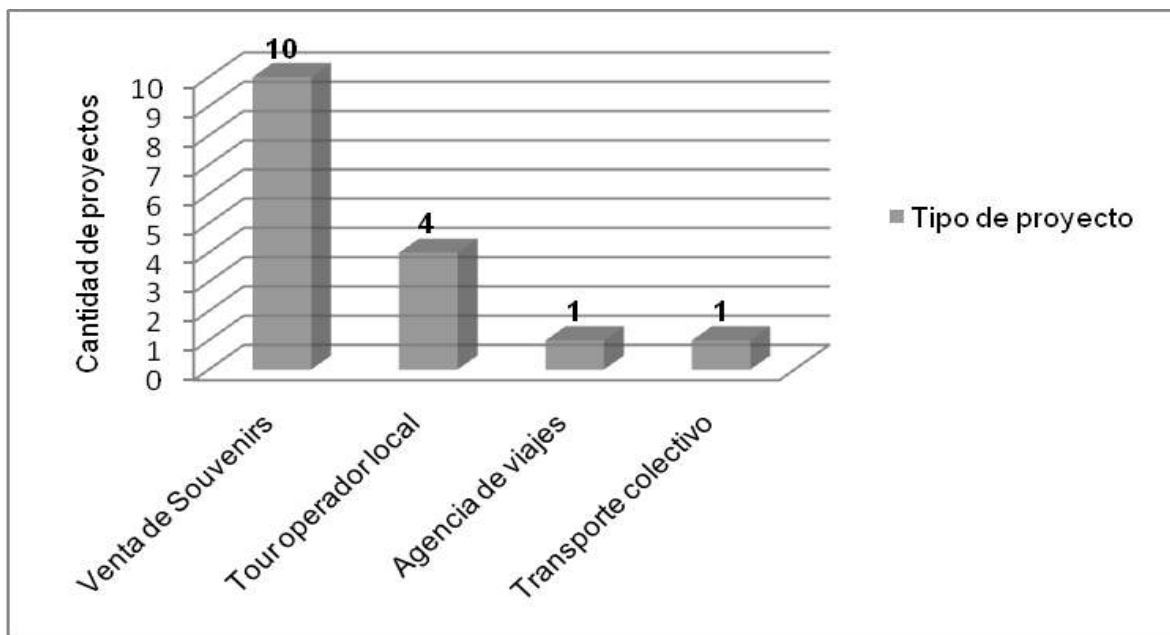


Figura 9. Tipología y número de proyectos que brindan otros servicios turísticos en el cantón de San Ramón, Alajuela, 2011-2012.

1.2 Tipos de propietarios de los proyectos turísticos

Del total de los 79 proyectos turísticos registrados en San Ramón, 64 son de propiedad familiar, 11 son de tipo asociación, cuatro de tipo privado y como fundación o proyectos comunales no se identificó ningún proyecto (Figura 10).

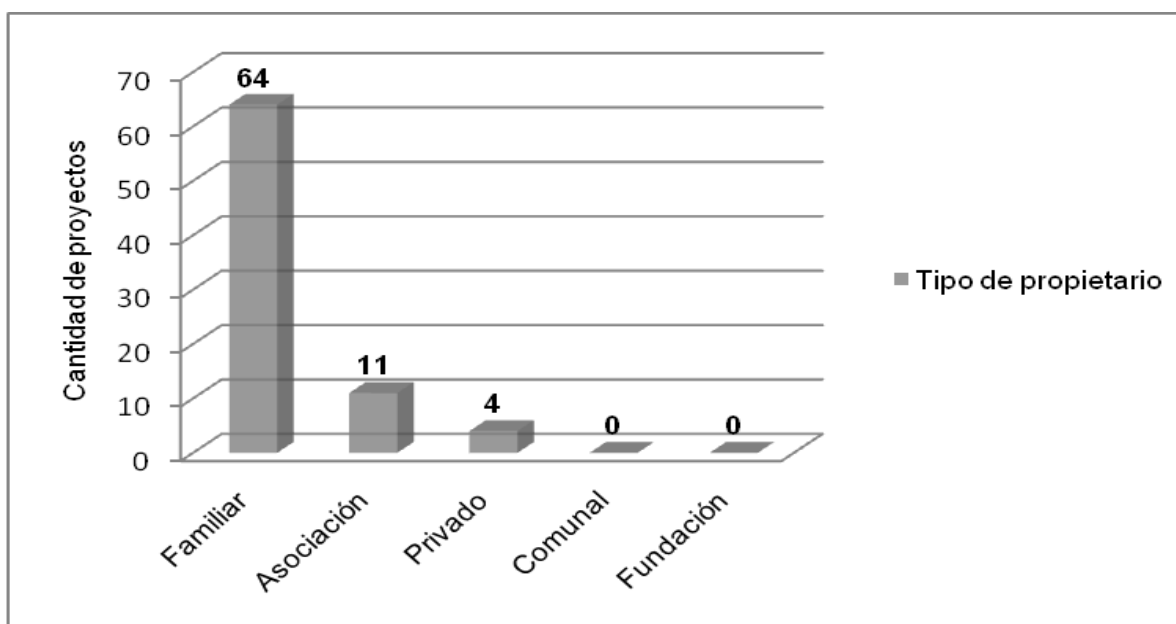


Figura 10. Tipos de propietario y cantidad de proyectos turísticos del cantón de San Ramón, Alajuela, 2011-2012.

1.3 Tipos de capital de los proyectos turísticos.

Del total de proyectos, 65 son de capital nacional, 12 de capital extranjero y tan solo dos de capital mixto (Figura 11). Si se comparan estos datos con los de la Figura anterior (Figura 10) se aprecia que una gran mayoría de los proyectos de propiedad familiar son a la vez de capital nacional.

En cuanto a capital extranjero existen proyectos de inversionistas provenientes de Nicaragua, Colombia, Canadá, Alemania, Chile todas estas con un proyecto y Estados Unidos con un total de siete proyectos.

Como capital mixto fueron encontrados 11 proyectos, cuyo capital es estadounidense-costarricense. En la Figura 11 se aprecia la cantidad de proyectos con su respectivo tipo de capital.

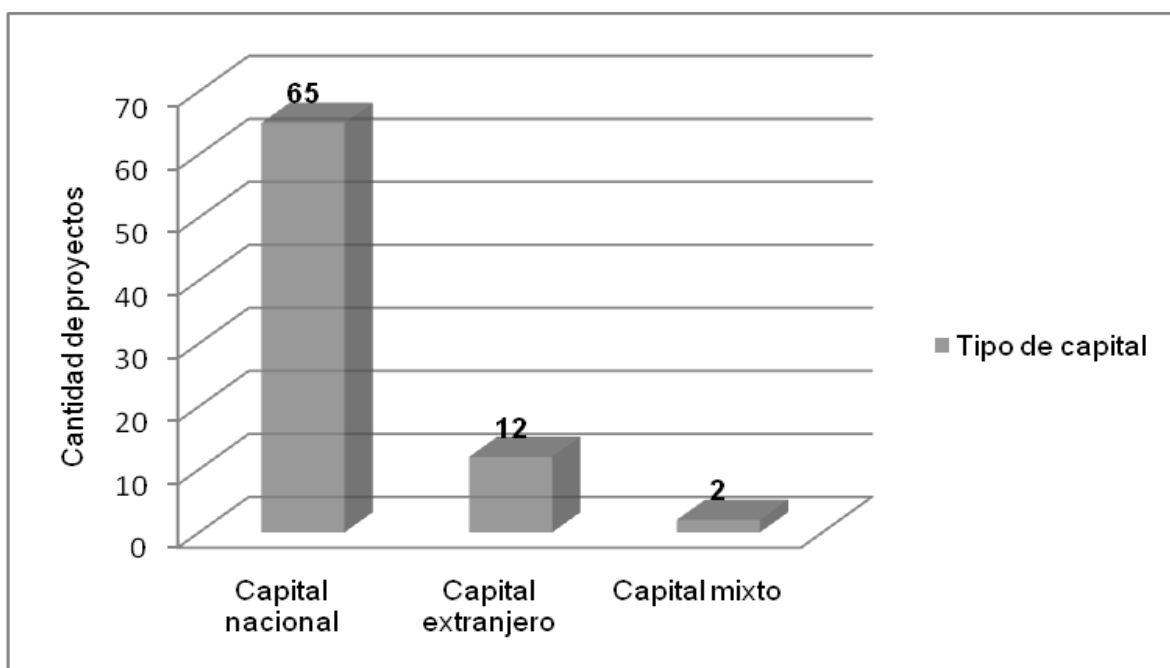


Figura 11. Tipos de capital y cantidad de proyectos turísticos del cantón de San Ramón, Alajuela, 2011-2012.

1.4 Distribución geográfica de los proyectos turísticos.

En el cantón de San Ramón existe una agrupada distribución de los diferentes proyectos turísticos. En la Figura 8 se presenta la distribución espacial por distrito de los diferentes proyectos dedicados a la actividad turística.

Los dos distritos con mayor desarrollo turístico son Peñas Blancas con 24 proyectos, y Ángeles con 19. Distritos como Piedades Norte y Santiago poseen un total de ocho proyectos cada uno. El distrito central de San Ramón posee siete y Zapotal seis proyectos. Los restantes distritos únicamente presentan tres proyectos destinados al turismo como es el caso de Piedades Sur y San Juan. El caso de Alfaro únicamente ofrece una iniciativa empresarial dedicada al turismo. (Figura 12).

En lo que respecta a los distritos de Volio, San Rafael, San Isidro y Concepción, no fueron identificados proyectos de tipo turístico. En la siguiente Figura 12 se muestra la distribución de la cantidad de proyectos por distrito.

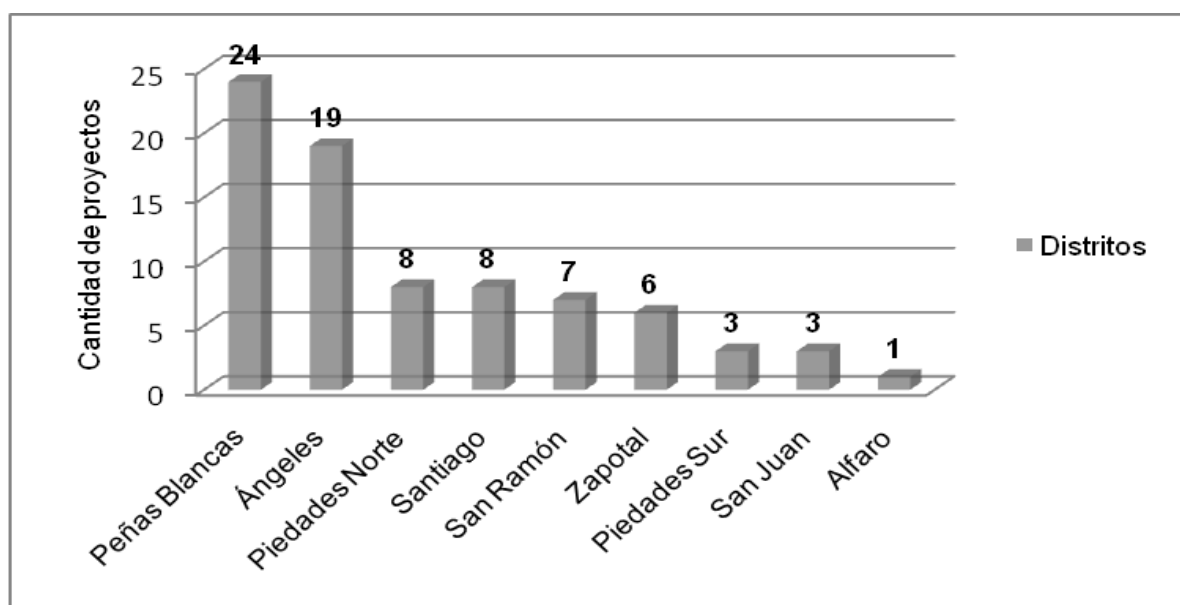


Figura 12. Número de proyectos turísticos de acuerdo con su distribución por distrito en el cantón de San Ramón, Alajuela, 2011-2012.

1.5 Sostenibilidad de los proyectos turísticos

De manera general se logró conocer parte del aporte al desarrollo sostenible de los proyectos turísticos del cantón de San Ramón.

Tan solo tres empresas dedicadas a hospedaje están certificadas por medio del Certificado de Sostenibilidad Turística (CST), estas son Rancho Margot con nivel 4, Villa Blanca nivel 5 y Chachagua Rainforest con nivel 1. Rancho Margot además fue reconocido como la primera compañía carbono negativo en Costa Rica bajo los estándares internacionales establecidos por Carbon Clear en Austin, Texas obteniendo la Certificación Carbono Neutral PAS 2060.

Aparte de estas empresas en donde los procesos de gestión ambiental están bastante desarrollados, existen otras en donde de manera incipiente se están comenzando a ejecutar algunas prácticas sostenibles en diferentes campos. Como no se puede especificar cada proyecto por aparte, se hará una descripción por distrito, el tipo de práctica sostenible y nombre del proyecto.

-Zapotal: Las actividades llevadas a cabo son: Utilización de materia orgánica para producción de lombricompost (Finca El Trapiche y Finca Integral Educativa AgroZapotal, Comidas Típicas Doña Ana), uso de biodigestor para producción de gas (Finca Integral Educativa AgroZapotal, Villa Los Ángeles), promoción de actividades culturales de la zona como trapiche y estilo de vida campesina, uso de trampas de grasa, jabones biodegradables, bombillos de bajo consumo, utilización del desecho orgánico para producción de abono (Colinas Verdes), compra de insumos locales, separación de desechos (Posada Rural Las Orquídeas, Colinas Verdes).

-San Ramón: los proyectos turísticos son escasos relacionados principalmente con hospedaje. Se dan acciones de compra de productos a artesanos de la localidad

(Souvenir Mar y Sol) y colaboración con la Asociación Deportiva (Restaurante Típico La Paqueleña).

-San Juan: Consumo de productos locales, utilización del agua llovida para riego de jardines, separación de desechos, contribuciones económicas para actividades comunitarias (Casa Amanecer).

-Peñas Blancas: Contribución a la promoción de actividades culturales como bailes típicos con la escuela y colegio de la zona (Arenal Vida Campesina, Hotel Arenal Vista Lodge), se promueve el uso y consumo de insumos producidos a nivel local (Hotel Arenal Vista Lodge, Arenal EcoZoo, Finca Luna Nueva), utilización de un secador solar (Hotel Arenal Vista Lodge), producción de energía solar (Finca Luna Nueva., Rancho Margot), separación de plástico, latas para reciclaje y utilización de desechos orgánicos como abono(Arenal Conservatory, Rancho Margot, Hotel Castillo del Arenal, Hotel Sueños del Volcán), sistema de tratamiento de aguas residuales, compost para calentar el agua (Rancho Margot) biogás (Arenal Vida Campesina, Rancho Margot), consumo de productos locales, contribuciones económicas a la comunidad en el patrocinio de actividades deportivas(Rancho Margot) mejoras del camino (Rancho Margot, Hotel Castillo del Arenal, Finca Luna Nueva).

-Santiago: Separación de desechos sólidos (Castillo del Relajamiento, Hotel Sweet Home)

-Ángeles: Contribución en actividades deportivas, colaboración a la Fuerza Pública, reutilización de desechos para elaboración de souvenirs (Canopy San Luis), colaboración con la escuela de la localidad (Canopy San Luis, Hotel Villa Blanca, Restaurante Típico Mi Tierrita),utilización de trampas de grasa, uso de bombillas para ahorro de energía (Hotel Villa Blanca, Restaurante y Cabinas del Río, Soda La Negrita), consumo de productos locales (Tierras Enamoradas, Hotel

Villa Blanca, Restaurante Típico Mi Tierrita, Restaurante y Grill Los Lagos), separación de desechos, sistema de tratamiento de aguas residuales por medio de bio jardinera (Hotel Villa Blanca).

Un aporte importante del turismo al cantón es la producción de empleo local en la zona. Este se analizó de forma general, encontrándose varias categorías de empleo. Un total de 94 personas trabajan en turismo pero en proyectos de tipo familiar a un promedio de tres personas por proyecto, por lo general quienes laboran son los integrantes de la misma familia. Alrededor de 296 personas trabajan de manera estable en algún proyecto turístico, en su mayoría son trabajadores de la localidad. 14 personas están siendo contratadas solamente los fines de semana, 35 nuevos empleados son contratados para temporada alta (diciembre, enero, febrero) y 4 ocasionalmente dependiendo de la afluencia de turistas. En síntesis, con base en los proyectos visitados un total de 443 personas están trabajando en turismo en el cantón de San Ramón.

Se debe reconocer también que varios proyectos de la zona conservan gran cantidad de bosque, entre los más destacados Hotel Villa Blanca, Tierras Enamoradas, Finca Luna Nueva, Canopy San Luis, Rancho Margot, Chachagua Rainforest, entre otros. Para muchos de estos proyectos la presencia de bosque es uno de los atractivos más importantes ya que a partir de este recurso ofrecen diferentes recorridos de aventura, observación de aves, naturalistas, caminatas nocturnas. De esta manera la actividad turística incentiva la conservación de los recursos naturales en la zona, siempre y cuando las actividades realizadas sean debidamente planificadas y evitando el mayor impacto posible.

2. Caracterización de los atractivos naturales, artificiales, culturales e históricos del cantón de San Ramón.

2.1 Clasificación de los atractivos turísticos

Los atractivos se clasifican de manera general en naturales, artificiales, culturales e históricos. Dado a que es necesaria una mayor especificación del atractivo es que se presenta en el Cuadro 11 la clasificación los atractivos, divididos en categorías, tipos y subtipos.

Existen cinco categorías: sitios naturales, diversidad de flora y fauna, centros de exhibición y manifestaciones culturales e históricas, folclor y realizaciones técnicas, científicas o artísticas contemporáneas. Los tipos de atractivos también se dividen en subtipos, por ejemplo la categoría de sitios naturales posee siete tipos, uno de estos es el tipo montañas, el cual se divide en dos subtipos: cerros y bosque nublado, de esta manera cada uno de los atractivos se va clasificando.

Cabe resaltar que no todos los atractivos registrados en este estudio, serán considerados atractivos turísticos, aspectos como el acceso y la presencia de servicios básicos fueron variables determinantes para tomarlos en cuenta.

Algunos atractivos debido a sus condiciones y características especiales se encuentran presentes en varios tipos y subtipos, situación que no altera la clasificación, tan solo detalla más las características del tipo de atractivo.

En el Cuadro 11 se presenta la clasificación que va tener cada uno de los atractivos identificados en el cantón de San Ramón para el año 2011-2012.

Cuadro 11. Clasificación de los atractivos turísticos del cantón de San Ramón, Alajuela, 2011-2012.

Categoría	Tipo	Subtipo
1.Sitios naturales	1.1 Montañas	1.1.1 Cerros
		1.1.2 Bosque de condición nubosa
	1.2 Cuerpos fijos de agua dulce	1.2.1 Lagos o lagunas
	1.3 Cuerpos móviles de agua dulce	1.3.1 Ríos, quebradas.
		1.3.2 Caídas de agua
	1.4 Reservas de flora y fauna	1.4.1 Estatales
		1.4.2 Privados
	1.5 Paisaje natural	1.5.1 Topografía
		1.5.2 Clima
		1.5.3 Vegetación
1.6 Miradores naturales		
2.Diversidad de flora y fauna	2.1 Diversidad de fauna	
	2.2 Diversidad de flora	
3.Centros de exhibición y manifestaciones culturales históricas	3.1 Museos	3.1.1 Museo Regional
	3.2 Centro cultural histórico	
	3.3 Sitios históricos	
4.Folclor	4.1 Manifestaciones religiosas y creencias populares	
	4.2 Ferias y mercados	
	4.3 Producción agropecuaria mediante prácticas tradicionales.	4.3.1 Ordeño
		4.3.2 Molienda de caña de azúcar
	4.4 Celebraciones culturales	
4.5 Ferias ,exposiciones y eventos culturales programados		
5.Realizaciones técnicas, científicas o artísticas contemporáneas	5.1 Edificaciones	5.1.1Religiosas o históricas
	5.2 Agroproducción	5.2.1 Trapiche
	5.3 Producción de energía	5.3.1 Proyectos hidroeléctricos

Fuente: Elaborado por el autor 2011-2012, con base en clasificación previa de CICATUR (1983).

1 Categoría sitios naturales

En esta categoría se agrupan todos aquellos factores o elementos de tipo natural que ocupan un espacio geográfico definido. Con base en este tipo de elementos es que el ecoturismo puede ser llevado a cabo, gracias a los recursos de tipo natural con que se cuente y que logren generar una motivación para la visita.

La categoría de sitios naturales se divide en seis tipos: montañas, cuerpos fijos de agua dulce, cuerpos móviles de agua dulce, reserva de flora y fauna, paisaje natural y miradores naturales, cada uno de estos tipos se divide a su vez en subtipos. A continuación se detallan los tipos y subtipos de cada categoría encontrados en el cantón de San Ramón.

1.1 Montañas: El tipo de atractivo correspondiente a montañas se divide en dos subtipos:

1.1.1 Cerros: Este tipo de formación geológica se puede encontrar en el distrito de Santiago con el cerro llamado Las Tinajitas, el cual carece prácticamente de cobertura vegetal, sobre todo en su cima, su acceso es un poco empinado con un grado medio de dificultad para llegar hasta él. El otro cerro de importancia se ubica en el distrito de Piedades Norte y es llamado Cerros del Azahar, conformado por bosque de condición nubosa, siendo una importante zona de recarga acuífera, gracias a la cual muchas comunidades del cantón son abastecidas de agua. (Ver ficha informativa N° 12)

1.1.2 Bosque de condición nubosa: Este tipo de bosque poco abundante en el país se le puede encontrar en distintos distritos del cantón de San Ramón. Las zonas en donde predomina son La Paz, Bajo La Paz, lo que se conoce como Ruta del Quetzal, y algunos sectores del distrito de Ángeles. (Ver ficha informativa N° 13)

1.2 Cuerpos fijos de agua dulce: Hace referencia a áreas inundadas permanentemente como lo pueden ser lagos y lagunas. Se lograron identificar tres atractivos de este subtipo, el primero justo al frente de la entrada hacia la Reserva Biológica Alberto Manuel Brenes el cual es un sitio importante para la observación de algunas aves acuáticas, este atractivo es conocido como los Lagos. El otro se localiza dentro del Bosque Eterno de Los Niños llamado Laguna Pocosol (ver ficha informativa N° 16) y el último es la Laguna Arenal cerca del sector del Castillo de San Ramón (Ver ficha informativa N° 20)

1.3 Cuerpos móviles de agua dulce: Hace referencia a los cuerpos de agua que se desplazan y no se encuentran fijos en un determinado lugar. Estos se pueden dividir en:

1.3.1 Ríos y quebradas: En el cantón se distribuyen una gran cantidad de estos afluentes, aprovechados algunos para el desarrollo de actividades de turismo de aventura como el rafting. Para efectos de esta investigación se determinaron algunos de importancia, río La Balsa, río Hediondo más conocido como río de Azufre en Zapotal, y los ríos del sector de Bajo La Paz. (Ver ficha informativa N° 22)

1.3.2 Caídas de agua: Se identificaron cuatro cataratas de importancia turística, dos de ellas ya están siendo aprovechadas, estas son Catarata las Musas en Alfaro (ver ficha informativa N° 26) y Catarata Salto de la Danta en Piedades Norte (ver ficha informativa N° 17). En la comunidad de Chachagua existe una caída de agua de gran altura y belleza que se pretende aprovechar para generar visitación. (Ver ficha informativa N° 25)

1.4 Reservas de flora y fauna: Estas son áreas silvestres protegidas, que pueden o no ser estatales, dedicadas a la conservación de los recursos naturales. Algunas en el cantón son utilizadas para educación ambiental, investigación, aprovechamiento turístico y conservación. Un ejemplo es la Reserva Biológica Alberto Manuel Brenes (ver ficha informativa N° 24) y el Bosque Eterno de los Niños (ver ficha informativa N° 15)

1.5 Paisaje natural: El paisaje es uno de los elementos que no siempre es considerados como parte de los atractivos de un lugar, si bien es cierto el paisaje está basado en una apreciación subjetiva del individuo, se pueden determinar una serie de elementos para darle objetividad a tal elemento. Boullón (1990) establece que el paisaje natural está constituido por caracteres físicos visibles de un lugar que no han sido modificados por el hombre. En el cantón de San Ramón no fueron encontrados sitios que no presentarán algún tipo de alteración o intervención humana es por esto que el paisaje natural se entenderá como el conjunto de caracteres de tipo natural que muestran una belleza escénica y que puede estar o no modificado por la intervención humana.

En el cantón de San Ramón se localizaron determinadas zonas que cumplen con las características escénicas para considerarse como atractivo. Para efectos de la zona de estudio el paisaje se divide en tres categorías:

1.5.1 Topografía: Dentro de esta clasificación se encuentra la Ruta del Quetzal, la cual es una vía de comunicación entre el cantón de San Ramón y el cantón de Miramar de Puntarenas. Esta ruta tiene su inicio en el poblado de Bajo La Paz de Piedades Norte de San Ramón, pasando por el Cerro del Azahar, Barranquilla, San Antonio, Zapotal. Al recorrer esta ruta se atraviesan zonas de montaña, llanuras así como formaciones intermedias, zonas con densa vegetación y otras de pastizales y potreros. Desde Bajo La Paz se inicia el ascenso hacia los Cerros

del Azahar y después de estos se inicia el descenso hasta San Antonio, a partir de acá se continúa en ascenso hasta Zapotal y después se continúa con pendiente intermedia hasta comunicarse con la carretera que lleva a Miramar de Puntarenas. (Ver ficha informativa N° 23).

1.5.2 Vegetación: La vegetación conforma uno de los escenarios naturales más comunes y es uno de los atractivos más fuertes en el caso del ecoturismo. La vegetación puede ser original o plantada, puede conformar áreas de bosque primario o secundario dependiendo del grado de intervención humana. En el cantón de San Ramón se determinaron diversos sitios en donde poder apreciar el paisaje conformado por la vegetación. La zona de Bajo la Paz de San Ramón es un excelente sitio para apreciar la presencia del bosque de condición nubosa.

1.5.3 Clima: De acuerdo con Boullón (1990) el clima en términos de paisaje posee situaciones atmosféricas perceptibles, en donde incluso el clima puede cambiar el aspecto de un paisaje hasta hacerle perder sus cualidades. San Ramón presenta una peculiaridad respecto a otros cantones y es el hecho de que en pocos minutos de viaje se pueden apreciar condiciones climáticas muy diferentes que afectan el paisaje. El tipo de clima que predomina en el bosque de condición nubosa se puede encontrar en ciertos poblados del distrito de Piedades Norte como la Paz y Bajo La Paz, la comunidad de Berlín de San Rafael, y Ángeles Norte, La Balsa, Cataratas, del distrito de Ángeles. (Cuadro 12 y ficha informativa N° 13).

1.6 Miradores naturales: Los miradores conforman verdaderas ventanas desde las cuales se puede apreciar el paisaje tanto natural como urbano que presenta una determinada zona. En la zona de estudio se identificaron tres miradores naturales localizados en diferentes distritos del cantón. La Piedra de San Isidro ubicada en el distrito de San Isidro permite la observación de algunos distritos del cantón de San Ramón, distritos San Isidro, San Juan y Santiago. Los Cerros del Azahar es

otro punto desde el cual es posible observar gran parte del bosque nublado de La Paz así como algunos poblados del distrito de Piedades Sur, incluso se logra apreciar Puntarenas (ver ficha informativa N° 12). El Cerro Las Tinajitas ubicado en el distrito de Santiago es otro punto desde el cual se tiene una gran panorámica. Y por último en algunos puntos de la carretera hacia la comunidad de Berlín de San Rafael se logra apreciar algunos poblados del cantón de Palmares y San Ramón. (Cuadro 12).

Cuadro 12. Atractivos correspondientes a la categoría de sitios naturales en el cantón de San Ramón, Alajuela, 2011-2012.

Categoría	Tipo	Subtipo	Atractivo presente (Jerarquía)
1.Sitios naturales	1.1.Montañas	1.1.1 Cerros	Cerros del Azahar(2);Cerro las Tinajitas(1)
		1.1.2 Bosque de condición nubosa	Bajo La Paz(1); Bosque Nuboso los Ángeles(2); Ruta del Quetzal(1)
	1.2 Cuerpos fijos de agua dulce	1.2.1 Lagos o lagunas	Lago a la entrada de la ReBAMB(1); Laguna Pocosol,(2); Laguna Arenal(2)
	1.3 Cuerpos móviles de agua dulce	1.3.1 Ríos	Río Hediondo(1); Río la Balsa (1); Ríos en Bajo La Paz (1)
		1.3.2 Caídas de agua	Catarata de Chachagua(1); catarata las Musas (2); catarata Río Hediondo(1)
	1.4 Reservas de flora y fauna	1.4.1 Estatales	Cerros del Azahar(2); Reserva Biológica Alberto Manuel Brenes(2); Bosque Municipal(1);sector del Parque Nacional Volcán Arenal(2)
		1.4.2 Privadas	Reserva Privada Nectandra(1); Reserva los Alpes(1); Bosque Nuboso Los Ángeles(2) Propiedad de la Compañía Nacional de Fuerza y Luz(1) Propiedad de Tierras Enamoradas(1); Bosque Eterno de Los Niños(2); Reserva Danto Amarillo(1), Propiedad del Centro Soltis(1) Propiedad de Rancho Margot(1)
	1.5 Paisaje natural	1.5.1 Topografía	Ruta del Quetzal(1)

Continuación de Cuadro 12

1.Sitios naturales	1.5 Paisaje natural	1.5.3 Clima	Bosque de condición nubosa(2)
	1.6 Miradores naturales		Cerro Las Tinajitas(1); Berlín de San Rafael(1) Piedra de San Isidro,(1); Cerros del Azahar(2)

Fuente: Elaborado por el autor, 2011-2012.

2. Categoría de diversidad de flora y fauna

A diferencia de la categoría anterior referente a sitios naturales, la categoría de diversidad de flora y fauna toma en cuenta elementos naturales pero que no estrictamente ocupan un espacio fijo tal es el caso de la fauna la cual se moviliza por el territorio.

2.1. Diversidad de fauna: Conforman una parte importante de la motivación del visitante hacia el territorio, sobre todo de aquellos que realizan sus viajes en busca de un turismo relacionado con la naturaleza. Hace referencia a las diferentes especies de animales localizadas dentro del territorio. Un ejemplo son las aves, en este caso para San Ramón hay reportadas 489 especies de aves de acuerdo con conteos navideños de dos años consecutivos, monitoreos y avistamientos particulares. (Ver ficha informativa N° 14).

2.1. Diversidad de flora: La vegetación que se encuentra en los bosques con presencia de nubosidad se encuentra especializada a las condiciones presentes dentro de este tipo de ambientes. Las especies propias de bosques de condición nubosa como algunas epifitas, orquídeas, helechos arborescentes entre otras, con su belleza y gran cantidad de adaptaciones conforman un atractivo llamativo para el turista.

En el siguiente Cuadro 13 se muestra de manera resumida la clasificación por tipos y subtipos de esta categoría de atractivo, además de la jerarquía que le fue otorgada a cada atractivo acorde a su nivel de importancia para lograr atraer flujos de visitantes.

Cuadro 13. Atractivos correspondientes a la categoría de diversidad de flora y fauna en el cantón de San Ramón, Alajuela, 2011-2012.

Categoría	Tipo	Subtipo	Atractivo presente (jerarquía)
2.Diversidad de flora y fauna	2.1 Diversidad de fauna	-	489 especies de aves registradas, gran diversidad de mamíferos, reptiles, anfibios, insectos(3)
	2 .2 Diversidad de flora	-	Especies propias de bosques de condición nubosa(2)

Fuente: Elaborado por el autor, 2011-2012.

3 Categoría Centros de exhibición y manifestaciones culturales históricas

Los museos y cualquier tipo de manifestación cultural o histórica tienen una importante función en cuanto a la conservación de la identidad local y la transmisión de conocimiento a las presentes y futuras generaciones.

(Cuadro 14).

3.1 Museo regional: En el área de estudio se encuentra el Museo Regional de San Ramón ubicado en el distrito central a un costado Norte del Parque Alberto Manuel Brenes. (Ver ficha informativa N° 3 y Cuadro 14)

3.2 Centro cultural histórico: De acuerdo con el Centro Cultural Histórico José Figueres Ferrer (sf) el propósito de un centro de este tipo es fomentar el arte y promover la cultura como una forma de fortalecer los valores democráticos. En San Ramón se localiza el Centro Cultural e Histórico José Figueres Ferrer que de acuerdo con su Ley Constitutiva Ley N° 7672 tiene como objetivos servir como monumento vivo del ex Presidente de la República y Benemérito de la Patria don José Figueres Ferrer, también patrocinar, facilitar y promover el desarrollo cultural y artístico, así como servir de sede para la discusión de ideas políticas y filosóficas que impulsen la democracia, y de grupos artísticos y culturales del cantón de San Ramón.(Ver ficha informativa N° 4 y Cuadro 14).

3.3 Monumentos históricos: Se localizaron en San Ramón dos monumentos históricos importantes, el primero ubicado a un costado de la Iglesia Católica el Monumento Nacional al Boyero y el otro ubicado en Bajo La Paz, llamado Monumento de Francisco J. Orlich (Ver ficha informativa N° 21 y Cuadro 14).

Cuadro 14. Atractivos correspondientes a la categoría de: Centros de exhibición y manifestaciones culturales históricas, San Ramón, Alajuela, 2011-2012.

Categoría	Tipo	Subtipo	Atractivo presente (jerarquía)
3.Centros de exhibición y manifestaciones culturales históricas	3.1 Museo	3.1.1 Museo regional	Museo Regional de San Ramón (2)
	3.2 Centro cultural histórico	-	Centro Cultural Histórico José Figueres Ferrer(2)
	3.3 Monumentos históricos	-	Monumento de Francisco J. Orlich en Finca La Paz(1); Monumento Nacional al Boyero(1)

Fuente. Elaborado por el autor, 2011-2012.

4 Categoría Folclor

4.1 Manifestaciones religiosas y celebraciones culturales: La religión es un importante componente dentro de la sociedad costarricense, muchas de las celebraciones de los poblados están asociados con la religión católica principalmente. En el cantón de San Ramón existen varias celebraciones de este tipo, como por ejemplo el 2 de agosto se realiza una romería a la iglesia de los Ángeles Sur celebrando el día de la Virgen de los Ángeles.(Cuadro 15).

Otra celebración de tipo religioso es la Entrada de los Santos, (ver ficha informativa N° 1) celebrada el 30 de agosto. Consiste en una procesión mediante la cual el santo de cada comunidad es trasladado en andas, carroza o carreta desde cada comunidad hasta la parroquia en el distrito central. De acuerdo con Dachner (sf) citado por Chaves, Masis *et al* (sf) los desfiles son acompañados de alegres músicos los cuales realizan canticos y bailes invitando a los parroquianos a que se unan a la fiesta, además “los vecinos decoran las andas de sus santos con flores, dando un colorido espectacular” (Vicerrectoría de Investigación, 2009).

Las Fiestas Patronales de San Ramón (ver ficha informativa N° 2) se realizan la última semana del mes de agosto, es una celebración religiosa en honor al patrono San Ramón Nonato. Durante esta semana de fiestas se llevan a cabo las actividades de Desfile de Boyeros y la Entrada de los Santos, además se llevan a cabo una serie de actividades educativas y culturales en los alrededores de la parroquia y el Parque Alberto Manuel Brenes. Se llevan a cabo conciertos con grupos musicales, bailes de música popular, comidas típicas, presentaciones culturales entre otras actividades. (Cuadro 15).

4.2 Ferias y mercados: Este tipo de establecimientos de venta de productos mayoritariamente agrícolas es bastante común en los diferentes cantones del país. Consiste en puntos específicos de venta en algunos casos programada por ciertos

días en donde agricultores de la zona acuden a la venta de sus productos. En la zona de estudio se identificaron:

-La Feria del Agricultor: Abre los viernes en la tarde y los sábados por la mañana, las instalaciones se encuentran cerca de la Sede de la Universidad de Costa Rica. En este espacio se da la venta de productores agropecuarios locales producidos en la zona. (Ver ficha informativa N°7).

-El Mercado Municipal de San Ramón: Se encuentra ubicado en el distrito central de San Ramón, justo al frente de la parada de buses municipal. Este establecimiento es un espacio en el que se desarrolla la venta de diferentes tipos de productos de la zona y fuera de esta, permite el intercambio cultural y es un punto de referencia importante para los pobladores locales. (Ver ficha informativa N° 8)

4.3 Producción agropecuaria mediante prácticas tradicionales: Existen una serie de prácticas de tipo cultural que con el pasar de los años han ido desapareciendo. Las nuevas tecnologías han venido a ser un agente de cambio en donde se ha pasado de una producción más artesanal a una más tecnificada. En algunos sectores de la zona de estudio, existen aún elementos de la producción agropecuaria mediante prácticas tradicionales que aún se conservan tales como el ordeño y elaboración de productos lácteos, la molienda de la caña mediante trapiches, la producción agrícola artesanal, producción de plantas medicinales, utilización de bueyes para preparación del terreno, transporte de materia prima y productos agrícolas así como la molienda de la caña y transporte del producto final. (Cuadro 15 y ficha informativa N° 18)

4.4 Ferias, exposiciones y eventos culturales programados: Este tipo de actividades requieren de un espacio definido para ser llevadas a cabo, es por esto que tanto el Museo Regional de San Ramón, el Centro Cultural e Histórico José

Figueres Ferrer y el Parque Alberto Manuel Brenes sirven de sede para este tipo de actividades. Ejemplos de tales actividades son la Peña Cultural Ramonense (Ver ficha informativa N°11), exposiciones en el Museo Regional de San Ramón, y Centro Cultural Histórico José Figueres Ferrer. (Ver ficha informativa N° 3 y 4) (Cuadro 15).

Cuadro 15. Atractivos correspondientes a la categoría: Folclor, San Ramón, Alajuela, 2011-2012.

Categoría	Tipo	Subtipo	Atractivo presente (jerarquía)
4.Folclor	4.1 Manifestaciones religiosas y celebraciones culturales	-	Caminata hacia los Angeles el 2 de agosto(1); Entrada de los Santos(2); Fiestas Patronales de San Ramón(2); Desfile de Boyeros(2); Las Melcochas de María(1)
	4.2 Ferias y mercados	-	Feria del agricultor(1); Mercado Municipal de San Ramón (1)
	4.3 Producción agropecuaria mediante prácticas tradicionales.	-	
	4.4 Ferias ,exposiciones y eventos culturales programados	-	Peña Cultural Ramonense (2); exposiciones en el Museo Regional de San Ramón, (2) y Centro Cultural Histórico José Figueres Ferrer (2).

Fuente. Elaborado por el autor, 2011-2012.

5. Categoría Realizaciones técnicas, científicas o artísticas contemporáneas.

5.1 Edificaciones y construcciones: La principal edificación de carácter religioso es la iglesia católica del distrito de San Ramón, la cual se ubica frente al parque Alberto Manuel Brenes. Es una de las edificaciones más grandes del distrito y punto importante de referencia para las familias católicas del cantón. (Ver ficha informativa N°6 y Cuadro 16). También importante el Parque Alberto Manuel Brenes. (Ver ficha informativa N° 10)

5.2 Agroproducción: Tanto en la actividad agrícola como ganadera tradicional se solían hacer una serie de realizaciones técnicas que se han ido perdiendo con el tiempo. Actualmente en la zona de estudio aún existen los trapiches conducidos por bueyes y trapiches un poco más sofisticados para procesar la caña de azúcar y obtener el dulce de azúcar y otros derivados como el perico, sobado, jugo de caña entre otros. En el distrito de Zapotal de San Ramón existen dos de estos trapiches y en el poblado de Bajo La Paz existen alrededor de tres. (Cuadro 16 y ficha informativa N° 18)

5.3 Proyectos hidroeléctricos: En el cantón se encuentran varios proyectos hidroeléctricos que aprovechan la gran cantidad de recurso hídrico producido en la zona. Algunas de estos proyectos hidroeléctricos (PH) son PH Daniel Gutiérrez, PH San Lorenzo, PH Nagatac, PH La Esperanza, entre otros.

En el Cuadro 16 se resumen los atractivos correspondientes a esta categoría juntos con la jerarquización obtenida para cada atractivo.

Cuadro 16. Atractivos correspondientes a la categoría: Realizaciones técnicas, científicas o artísticas contemporáneas en el cantón de San Ramón, Alajuela 2011-2012.

Categoría	Tipo	Subtipo	Atractivo presente (jerarquía)
5.Realizaciones técnicas, científicas o artísticas contemporáneas	5.1 Edificaciones y construcciones	5.1.1 Religiosas o históricas	Iglesia Católica de San Ramón(1); Museo Regional de San Ramón(2); Albergue Vista al Bosque (1);Centro Cultural Histórico José Figueres Ferrer(2)
		5.1.2 Parques	Parque Alberto Manuel Brenes(1)
	5.2 Agroproducción	5.2.1 Trapiche	Finca el trapiche(1); Trapiches en Bajo La Paz.(1)
	5.3 Producción de energía	5.3.1 Proyectos hidroeléctricos	PH Daniel Gutiérrez (1), PH San Lorenzo(1)

Fuente. Elaborado por el autor, 2011-2012.

3. Establecimiento de rutas turísticas como un aporte al desarrollo sostenible del cantón de San Ramón.

Tras realizar el levantamiento y análisis de la información referente a los principales atractivos naturales, artificiales, culturales e históricos, así como la oferta turística presente en el cantón de San Ramón se determinó la manera en que estos elementos pueden interactuar entres si en la conformación de un producto turístico que se integre por medio de rutas turísticas.

Ubicación de las rutas turísticas: La siguiente Figura 13 muestra la Ruta de Observación de Aves de San Ramón (distritos de Alfaro, Piedades Norte y Ángeles) y La Ruta Histórica-Cultural de San Ramón (distrito central de San Ramón)

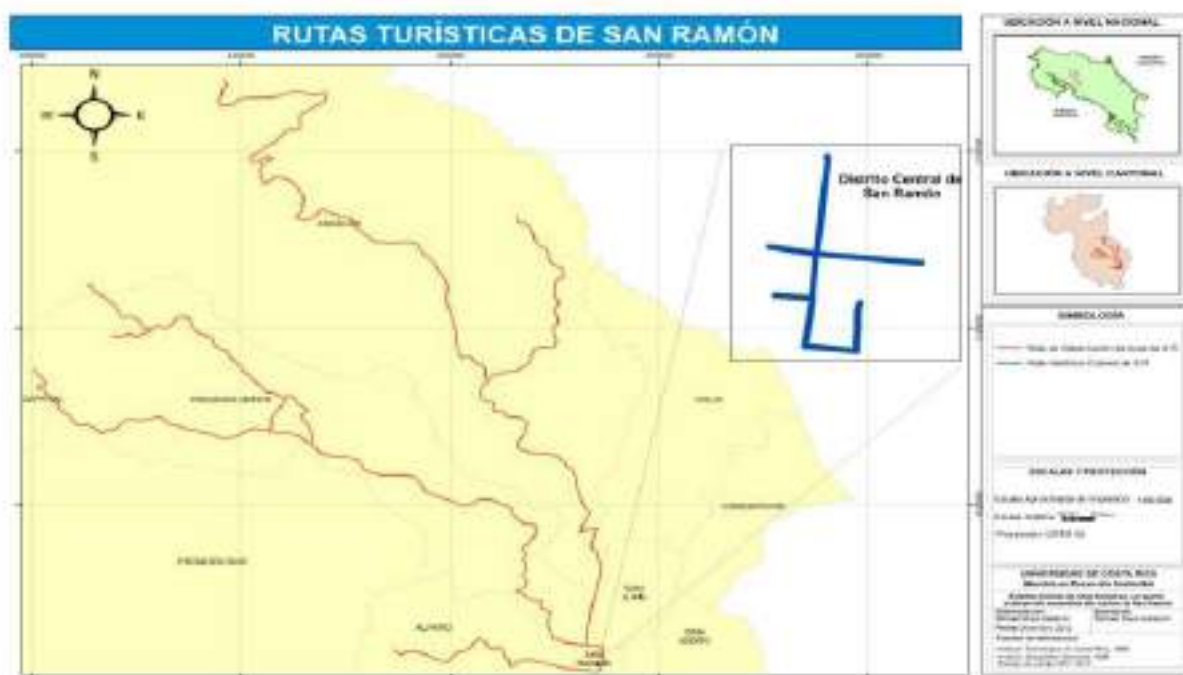


Figura 13. Mapa de ubicación de las rutas turísticas en San Ramón, Alajuela, 2011-2012.

Elaborado por Michael Moya C, 2012.

En la Figura 14 se muestra la Ruta del Quetzal Agroecoturística Zapotal (distrito de Zapotal de San Ramón, y Zapotal de Miramar), Ruta Agro cultural de Peñas Blancas (distrito de Peñas Blancas), Ruta Ecológica de Aventura San Ramón (Distrito de Alfaro y Ángeles) y Ruta Bosque Nuboso La Paz (Distrito de Piedades Norte)

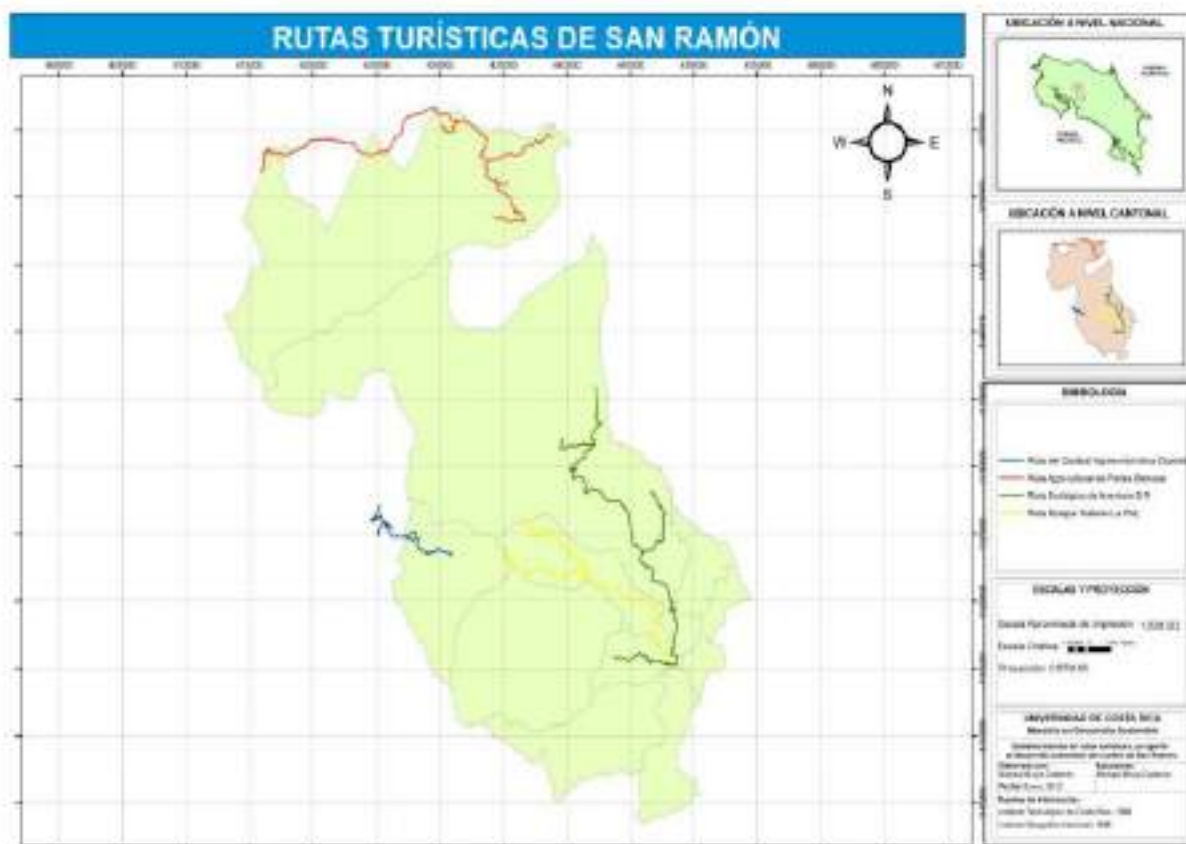


Figura 14. Mapa de ubicación de las rutas turísticas en San Ramón, Alajuela, 2011-2012.

Elaborado por Michael Moya C, 2012.

Perfil del visitante: Cada una de las rutas planteadas, según su temática, van dirigidas hacia un tipo específico de turista, a lo cual se le conoce como perfil del visitante. Debido a las características de las distintas rutas planteadas en el cantón

y los atractivos que las mismas ofrecen, se determinó que existe una marcada tendencia hacia el predominio de un perfil de visitante ecoturista, esto debido a que el factor decisivo para realizar la visita son los atractivos naturales por encima de cualquier otro tipo de atractivo

Así, se manejan básicamente cinco ejes temáticos, todos bajo la línea del ecoturismo. El agroturista que desea conocer acerca del sector agropecuario, en donde predomina el contacto socio-cultural con la comunidad o proyectos anfitriones, se resalta el valor de lo tradicional, auténtico y sostenible de las actividades productivas. El turista de aventura que busca vivir experiencias cargadas de adrenalina y con cierto grado de esfuerzo físico dentro de ambientes naturales. El turista que prefiere la visita de ambientes rurales donde destaca el papel de las familias encargadas de ofrecer los distintos servicios turísticos. El aviturista que tiene un interés muy específico, en este caso la observación de aves. Y por último el turista que es motivado por el hecho de conocer acerca de la cultura y la historia de los diferentes sitios que visita

3.1 Ruta Histórico-Cultural de San Ramón

3.1.1 Descripción general de la ruta: Se localiza en el distrito central San Ramón y se desarrolla principalmente en los alrededores del parque y la iglesia católica de la localidad. Esta ruta temática rescata los principales atractivos de tipo cultural, histórico y religioso del cantón, incluyendo el Museo Regional, el Centro Cultural e Histórico José Figueres Ferrer, el Parque Alberto Manuel Brenes, la Iglesia Católica, la Feria del Agricultor, el Mercado Municipal, el Monumento Nacional al Boyero, la tradición de las Melcochas de María y diferentes celebraciones de tipo religioso-cultural como las Fiestas Patronales las cuales incluyen actividades como el Desfile de Boyeros y La Entrada de los Santos.

3.1.2 Perfil del visitante: Interesado en conocer acerca de la historia y cultura de la zona que visita o por la cual se encuentra de paso. En el Cuadro 17 se detalla el tipo y las características del turista para el cual está dirigido esta ruta.

Cuadro 17. Perfil del visitante para la Ruta Histórico-Cultural de San Ramón, Alajuela 2011-2012.

Tipo de turista	Características generales	Características específicas
Turismo educativo (grupos de estudiantes, intercambio, voluntariado)	Interesados en conocer acerca de historia y cultura de los sitios que visita por cuestiones de tipo académico.	Curiosos, preguntan y desean conocer sobre todos los aspectos de los sitios que visitan.
Visitante que realiza turismo urbano, cultural e histórico	Visitantes con deseos de tener contacto directo con el patrimonio arquitectónico, histórico y socio-cultural de los pueblos que visita.	Informados previamente de las características de los sitios que visitan. Formación académica amplia y gusto por el intercambio de ideas y conocimiento.

Fuente: Elaborado por el autor, 2011-2012.

3.1.3 Accesibilidad: Esta ruta no presenta ningún tipo de impedimento para quienes decidan realizarla. Las vías de acceso están en buenas condiciones a lo largo de todo el recorrido es posible desplazarse en buseta o cualquier tipo de automóvil y si se desea también puede realizarse el recorrido caminando, debido a que los diferentes atractivos se encuentran en un radio máximo de un kilómetro.

3.1.4 Tiempo y distancia aproximada en recorrer la ruta: La distancia aproximada no supera el radio de un kilómetro en el distrito central de San Ramón. El recorrido puede tardar de 2 horas a 2:30 horas aproximadamente incluyendo el almuerzo y una visita a la tienda de souvenirs.

3.1.5 Ubicación: Se ubica en el casco central del distrito de San Ramón, en los alrededores de la Iglesia Católica y el Parque Alberto Manuel Brenes.



Figura 15. Mapa de ubicación de la Ruta Histórico-Cultural, San Ramón, Alajuela, 2011-2012.

Elaborado por Michael Moya C, 2012.

3.1.6 Atractivos naturales, artificiales, culturales e históricos: Los atractivos de esta ruta están sobre todo relacionados con el rescate histórico y cultural del cantón. En el Cuadro 18 se detalla más acerca de su clasificación

Cuadro 18. Tipo de atractivo presente en la Ruta Histórico-Cultural de San Ramón, Alajuela, 2011-2012.

Categoría	Tipo	Subtipo	Atractivo
3. Centros de exhibición y manifestaciones culturales históricas	3.1 Museos		Museo Regional de San Ramón
	3.2 Centro cultural histórico		Centro Cultural Histórico José Figueres Ferrer
	3.3 Monumentos históricos		Monumento Nacional al Boyero
4. Folclor	4.1 Manifestaciones religiosas y creencias populares		Entrada de los Santos, Fiestas de San Ramón Desfile de Boyeros, Las Melcochas de María
	4.2 Ferias y mercados		Feria del Agricultor, Mercado Municipal de San Ramón
	4.5 Ferias, exposiciones y eventos culturales programados		Peña Cultural Ramonense, Exposiciones en el Museo Regional de San Ramón, y Centro Cultural Histórico José Figueres Ferrer.
5. Realizaciones técnicas, científicas o artísticas contemporáneas	5.1 Edificaciones y construcciones	5.1.1 Religiosas o históricas	Iglesia Católica, Museo Regional de San Ramón, Centro Cultural Histórico José Figueres Ferrer
		5.1.2 Parques	Parque Alberto Manuel Brenes.

Fuente: Elaborado por el autor, 2011-2012.

3.1.7 Servicios turísticos: Se pueden encontrar servicios básicos de hospedaje, alimentación y venta de souvenirs principalmente. En el Cuadro 19 se detalla acerca de la tipología de proyectos turísticos ubicados cercanos a la ruta.

Cuadro 19. Servicios turísticos ofrecidos en la Ruta Histórico-Cultural de San Ramón, Alajuela, 2011-2012.

Categoría	Tipo	Subtipo	Nombre del proyecto
1.Alojamiento	1.1 Hotelero	1.1.1 Hotelero	Hotel La Posada, Hotel San Ramón, El Gran Hotel
		1.1.2 Hostal	Hostal La Sabana
2.Alimentación	2.1 Bar-Restaurante		Bar-Restaurant Rincón Poeta, Restaurante Mi Chozza, Restaurante Típico la Paqueleña.
	2.2 Cafeterías		Cafetería Aromas, Cafetería Delicias.
3.Otros servicios	3.1 Venta de souvenirs		Souvenirs Sol y Mar

Fuente: Elaboración del autor, 2011-2012.

3.1.8 Servicios turísticos complementarios: Al encontrarse en el centro de la ciudad es posible contar con todo tipo de servicios turísticos complementarios como: servicio de taxis, buses, internet, bancos, cajeros automáticos, farmacias, supermercados, clínicas entre otros.

3.1.9 Posibles itinerarios: Se plantea un posible itinerario de cómo se puede organizar la visita a la ruta. La intención es que mediante el itinerario se logre aprovechar la visita la mayoría de atractivos. Al existir atractivos que son eventos programados como las Fiestas Patronales, La entrada de los Santos, El Desfile de Boyeros e incluso la Feria del Agricultor, produce que los itinerarios para disfrutar de estas actividades sean más específicos. (Cuadro 20).

Cuadro 20. Posible itinerario 1 de la Ruta Histórico-Cultural de San Ramón, Alajuela, 2011-2012.

SALIDA	7:30 am	San José-Aeropuerto
1	9:00 am	Recorrido Feria del Agricultor (limitante a solo fines de semana: viernes-sábado).
2	9: 30 am	Único desplazamiento en vehículo al centro del cantón.
3	9: 40 am	Recorrido Parque Alberto Manuel Brenes.
4	10: 00 am	Museo Regional de San Ramón.
5	10: 35am	Centro Cultural Histórico José Figurees Ferrer.
6	10: 45 am	Monumento Nacional al Boyero.
7	11: 00am	Iglesia de San Ramón.
8	11: 15 am	Almuerzo: visita a Souvenir-Café y/o Restaurante Típico.
REGRESO	12: 15 pm	Salida de la Ciudad de San Ramón.

Fuente: Elaborado por el autor, 2011-2012

3.1.10 Limitaciones: No existe ninguna oficina de información turística en el centro del distrito que pueda orientar algunos visitantes acerca de los atractivos cercanos que pueden visitar, esta deficiencia afecta a las diferentes rutas de cada distrito. Algunos turistas por medio de agencias u hoteles visitan algunos de los atractivos sin embargo no existe ninguna estructuración lógica de la visita que pueda orientar y brindar información específica acerca de los atractivos tales como historia, descripción, horarios, ubicación, entre otros. Tampoco existe rotulación adecuada que indique la ubicación de los atractivos.

3.2 Ruta del Bosque Nuboso La Paz

3.2.1 Descripción general de la ruta: La Ruta del Bosque Nuboso La Paz se localiza en el distrito de Piedades Norte de San Ramón, específicamente en los poblados de La Paz y Bajo La Paz. Esta zona se caracteriza por la presencia majestuosa del bosque de condición nubosa combinado con un ambiente rural en donde aún se conservan algunas costumbres y tradiciones de antaño. Esta ruta turística se enfoca principalmente en la puesta en valor del bosque de condición nubosa como su principal atractivo, integrando a su vez elementos de tipo cultural e histórico. Se realizan visitas a senderos terrestres, caídas de agua, observación de aves como Quetzal, mariposario, trapiche, Comidas típicas, pesca de trucha, miradores naturales, bosque de condición nuboso y sus diversas interacciones. Un destacado atractivo natural es el Quetzal, ave de gran belleza que se le puede encontrar en la zona de enero a julio.

3.2.2 Perfil del visitante: Interesado por aprender aspectos específicos de ciertos elementos naturales como por ejemplo diversidad e historia natural del orden Lepidoptera (mariposas), historia natural del bosque de condición nubosa, diversidad avifaunística y florística. También aspectos de tipo cultural como comidas típicas, procesamiento de la caña de azúcar y modos de vida de las familias en ambientes rurales costarricenses. También los observadores de aves y aficionados a la fotografía de naturaleza encuentran en esta ruta un excelente espacio para la práctica de sus actividades, actualmente la zona es visitada por turistas nacionales y extranjeros que andan en busca específica del avistamiento y fotografía del Quetzal. (Cuadro 21).

Cuadro 21: Perfil del visitante de la Ruta del Bosque Nuboso La Paz, San Ramón, Alajuela, 2011-2012.

Tipo de turista	Características generales	Características específicas
Ecoturista	Interés por conocer y aprender aspectos relacionados con la flora y fauna del bosque de condición nubosa así como elementos culturales de la zona.	Interés en conocer acerca de la diversidad e historia natural de especies de flora y fauna, así como el bosque de condición nubosa.
		Sensibilizado con la importancia de proteger los espacios naturales.
		Interés por conocer, vivir y aprender acerca de diferentes elementos culturales locales.
		Respeto por el modo de vida de la población local.
Aviturista, orniturota	Interés por observar y aprender acerca de la diversidad avifaunística propia del bosque de condición nubosa y en especial algunas especies de aves como las emblemáticas	Interés general por conocer acerca de las aves pero también de la flora y fauna en general.
		Interés por conocer especies nuevas dentro de su lista de chequeo de cada avistamiento.
		Interés por conocer especies específicas que sean endémicas, raras o emblemáticas.

Fuente: Elaborado por el autor, 2011-2012.

3.2.3 Accesibilidad: Hasta el poblado de Bajo La Paz existen excelentes condiciones de acceso ya que el camino es pavimentado. A partir de este poblado se continúa por un camino de piedra en condiciones aceptables. El acceso es para todo tipo de vehículo incluso buseta, sin embargo se recomienda para evitar dificultades ingresar en vehículos de doble tracción, principalmente en estación lluviosa. (Figura 16).

3.2.4 Tiempo y distancia aproximada en recorrer la ruta: La ruta se divide en dos, la parte que se dirige hacia el poblado de Bajo La Paz tiene una distancia aproximada de 6 km, y la otra parte de la ruta que va dirigida hacia los Cerros del Azahar tiene una longitud de entre 6 y 7 Km El tiempo de recorrido es variable

puede ir de 6 hasta 12 horas, va depender de los intereses del visitante y del tiempo con que este disponga (Figura 16).

3.2.4 Ubicación: Se localiza por completo en el distrito de Piedades Norte, específicamente en las comunidades de La Paz y Bajo La Paz. (Figura 16)



Figura 16. Mapa de ubicación de la Ruta Bosque Nuboso La Paz, San Ramón, Alajuela, 2011-2012.

Elaborado por Michael Moya C, 2012.

3.2.5 Atractivos naturales, culturales e históricos: Los atractivos presentes en la ruta son principalmente de tipo natural. El atractivo más importante identificado en la zona corresponde al bosque de condición nubosa, el cual se enlaza de una manera directa con los otros tipos de atractivos naturales. Este tipo de bosque es uno de los dos atractivos con jerarquía 3 esto porque puede ser capaz de interesar

visitantes tanto nacionales como extranjeros que hayan llegado a la zona por otras motivaciones.

El otro atractivo con jerarquía 3 es el que corresponde a la categoría: diversidad de flora y fauna, al tipo: diversidad de fauna, destacando la presencia del Quetzal al cual se le puede encontrar en los meses de enero hasta julio. Este atractivo es estacional, es por esto que no es considerado como el principal atractivo de la ruta, pero si es un atractivo que complementado con el bosque de condición nubosa puede ser capaz de motivar la visitación turística de una manera más continua. (Cuadro 22)

Los demás atractivos de la zona presentan jerarquía 1, esto significa que por sus atributos solo son conocidos a nivel local y que su funcionalidad es la de complementarse con atractivos turísticos de mayor jerarquía.

Como se muestra en el Cuadro 22 algunos atractivos se encuentran clasificados en varias categorías, esto se da porque el atractivo posee características compartidas, por ejemplo el bosque de condición nubosa forma parte del tipo montañas, pero a su vez ofrece paisaje natural por medio de su vegetación.

En el Cuadro 22 se muestra la clasificación de los diferentes tipos de atractivos que se pueden encontrar al recorrer la Ruta del Bosque Nuboso La Paz.

Cuadro 22. Tipos de atractivos presentes en la Ruta del Bosque Nuboso La Paz, San Ramón, Alajuela, 2011-2012.

Categoría	Tipo	Subtipo	Atractivo
1.Sitios naturales	1.1 Montañas	1.1.1 Cerros	Cerros del Azahar
		1.1.2 Bosque de condición nubosa	Bosque de condición nubosa bajo la Paz, Valle de los Quetzales, Ruta a Catarata Salto de la Danta
	1.2 Cuerpos móviles de agua dulce	1.2.1 Caídas de agua	Catarata Salto de la Danta
	1.3 Reservas de flora y fauna	1.3.1 Estatales	Parcelas del Instituto de Desarrollo Agrario, Los Cerros del Azahar
		1.3.2 Privadas	Reserva Privada Los Alpes
	1.4 Paisaje natural	1.4.1 Topografía	Ruta hacia los Cerros del Azahar
		1.4.2 Vegetación	Bosque de condición nubosa
		1.4.3 Clima	Condiciones nubladas
	1.5 Miradores naturales		Cerros del Azahar
	2.Diversidad de flora y fauna	2.1 Diversidad de fauna	
2.2 Diversidad de flora			Plantas y árboles adaptados al bosque de condición nubosa.
3.Centros de exhibición y manifestaciones culturales históricas	3.1 Monumentos históricos		Monumento de Francisco J. Orlich B en Finca La Paz.
4. Edificaciones, realizaciones técnicas, científicas, culturales o artísticas.	4.1 Agroproducción	4.1.2 Trapiche	Trapiche de La Paz

Fuente: Elaborado por el autor, 2011-2012.

3.2.6. Servicios turísticos: La oferta turística en la ruta es variada, se cuenta con servicios básicos de hospedaje, alimentación y algunos recorridos visitando los principales atractivos de la zona. En el Cuadro 23 se detallan los principales servicios turísticos presentes en la ruta con su respectiva clasificación.

Cuadro 23. Servicios turísticos ofrecidos en la Ruta Bosque Nuboso La Paz, San Ramón, Alajuela, 2011-2012.

Categoría	Tipo	Subtipo	Nombre del proyecto
1 Alojamiento	1.1 Hotelero	1.1.1 Cabinas	Rancho Carrucha
		1.1.2 Cabañas rústicas	Roca de la Paz, Bosque La Paz
	1.2 Extrahotelero	1.2.1 Casas de familias	Familias en La Paz
		1.2.2 Albergue	Albergue Vista al Bosque
2 Alimentación	2.1 Bar y Restaurante		Rancho mi Tata, Rancho Carrucha
	2.2 Sodas		Cafetería Flory
	2.3 Pesca recreativa para consumo		Rancho Mi Tata, Rancho Carrucha, Truchas la Paz
3. Recorridos y exhibiciones temáticas	3.1 Exhibiciones vivas	3.1.1 Mariposario	Mariposario La Paz
	3.2 Senderismo		Sendero en Valle de los Quetzales, hacia la Catarata Salto de la Danta y en Roca de la Paz
4. Tour de aventura	4.1 Cabalgata		Hacia Catarata Salto de la Danta (Nacho Arias), Rancho Carrucha.

Fuente: Elaborado por el autor, 2011-2012.

3.2.7 Servicios turísticos complementarios: Este tipo de servicio está prácticamente ausente en la zona, el único servicio es un abastecedor tipo minisúper (comisariato) en el cruce hacia bajo La Paz.

3.2.8 Posibles Itinerarios: Se plantean a continuación tres posibles itinerarios para esta ruta (Cuadro 24, 25 y 26), considerando siempre que estos se organizan acorde con los gustos y preferencias de los turistas.

Cuadro 24. Itinerario 1 de la Ruta del Bosque Nuboso La Paz, San Ramón, Alajuela, 2011, 2012.

SALIDA	8:00 am	Arribo al punto de encuentro para la cabalgata en Rancho Carrucha.
1	8:15 am	Inicio cabalgata hacia el Cerro Azahar.
2	9:30 am	Arribo al Cerro Azahar (refrigerio-caminata guiada con observación de aves y plantas)
4	10: 30 am	Fin de caminata guiada e inicio de cabalgata de regreso.
5	12: 00 md	Almuerzo en Cafetería Flory
6	1: 00 pm	Fin del almuerzo traslado a un trapiche eléctrico (exhibición del proceso de la caña con degustación de productos; además existe la posibilidad de la compra de productos).
7	2:00 pm	Visita al Mariposario La Paz
8	3: 00 am	Desplazamiento hacia el sitio de hospedaje: Roca de La Paz o Albergue Vista al Bosque para descansar
9	4: 00 pm	Tiempo libre.
10	6: 00 pm	Cena en Albergue Vista al Bosque o Truchas la Paz

Fuente: Elaborado por el autor, 2011-2012.

Cuadro 25. Itinerario 2 de la Ruta del Bosque Nuboso La Paz, San Ramón, Alajuela. 2011- 2012.

SALIDA	5:30 am	Recorrido para observación de aves en el sendero de Roca de la Paz.
1	7:30 am	Desayuno en Truchas La Paz
2	8:30 am	Visita al Monumento Histórico de Francisco J.Orlich en Albergue Vista al Bosque.
4	9:30 am	Traslado hacia Valle de los Quetzales.
5	10: 00 am	Caminata guiada por los senderos de la propiedad , observación de Quetzal,
6	12: 00 md	Almuerzo en Bar y Restaurante Carrucha o Cafetería Flory
7	1: 00 pm	Visita al Mariposario La Paz
8	2:00 pm	Regreso

Fuente: Elaborado por el autor, 2011-2012.

Cuadro 26. Itinerario 3 de la Ruta del Bosque Nuboso La Paz, San Ramón, Alajuela 2011- 2012.

SALIDA	9:00 am	Legada e inicio de cabalgata
1	11:00 am	Visita a Mariposario La Paz
2	12:00 md	Almuerzo en Soda Flory
4	1: 00 pm	Caminata en Roca de La Paz
5	3:30 am	Regreso a San José

Fuente: Elaborado por el autor, 2011-2012.

3.2.9 Limitaciones: A nivel comunitario se carece de organización, incluso existen algunos conflictos de intereses entre actores sociales relacionados con la actividad turística. En lo que respecta a infraestructura, parte de la vía de acceso en estación lluviosa se deteriora por lo que se hace necesario el transporte en autos doble tracción para realizar los recorridos. No se cuenta con rotulación que indique la ubicación de los principales atractivos y servicios turísticos de la zona.

En cuanto a promoción turística es prácticamente inexistente, en internet existe cierta información desactualizada y alguna otra colgada por empresas del cantón que ofrecen tours especialmente de Quetzal.

3.3 Ruta de Observación de Aves de San Ramón

3.3.1 Aspectos tomados en consideración para la elaboración de la ruta de observación de aves de San Ramón

Al establecer una ruta de este tipo se deben considerar aspectos muy particulares ya que el atractivo principal (las aves) no son elementos fijos en el territorio al ser organismos móviles, que se trasladan de un lado a otro. Es por esto que se deben establecer puntos de observación de aves, los cuales fueron determinados con base en los siguientes criterios:

1-La riqueza de especies que potencialmente se puedan observar: Este es el elemento clave que motivará la visitación. Para cada sitio seleccionado se cuenta con una lista aproximada de la diversidad de aves que podrían ser avistadas. Es importante rescatar la presencia de especies importantes por su condición, ya sean endémicas, raras, llamativas, emblemáticas, difíciles de observar o estar bajo amenaza o peligro de extinción

2-Accesibilidad al sitio: El acceso a cada uno de los sitios en donde se llevara a cabo esta actividad es esencial, debe existir accesibilidad tanto por las condiciones de los caminos y senderos por los que se debe transitar, así como por la condición de cada sitio en caso de estar en un lugar público, privado, o de acceso restringido.

3-Presencia de servicios turísticos básicos: Por lo general los sitios de observación de aves se encuentran alejados de los servicios básicos necesarios. En ciertos casos en esta ruta, existe alguna empresa turística asociada directamente con los puntos o ruta en donde se llevará a cabo la actividad, sin embargo existen otros

casos en donde los espacios se encuentran más alejados y se debe planificar mejor la actividad para que la ausencia de servicios no sea una limitante extrema. Respecto a la riqueza de especies en la Figura 17 se muestran los resultados del conteo realizado en diciembre 2010 para el cantón de San Ramón El conteo es realizado por rutas, para el 2010 la ruta más exitosa fue la ubicada en Tierras Enamoradas con un total de 159 especies de aves identificadas en un solo día.

En la Figura 17 se muestran los resultados del conteo realizado en diciembre 2010 para el cantón de San Ramón. El conteo es realizado por rutas, las cuales se encuentran todas dentro de un círculo de conteo de 22.5 km de radio. Para el 2010 la ruta más exitosa fue la realizada en Tierras Enamoradas con un total de 159 especies de aves identificadas en un solo día.

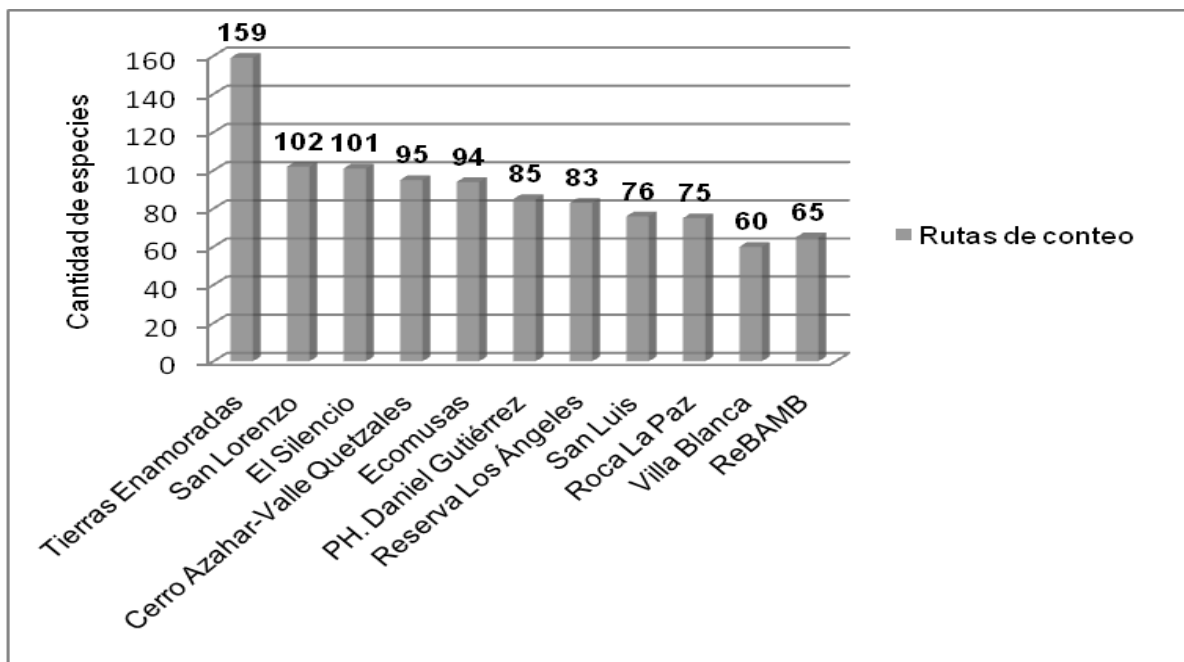


Figura 17. Rutas de conteo navideño de aves, San Ramón, Alajuela 2010, con base en datos estadísticos de la Fundación Bosque Nuboso de Occidente, 2011.

En la Figura 18 se muestran los resultados del conteo navideño del año 2011. En este caso la ruta que más especies contabilizó fue la realizada dentro de la propiedad del Proyecto Hidroeléctrico Daniel Gutiérrez con un total de 137 especies identificadas en un solo día.

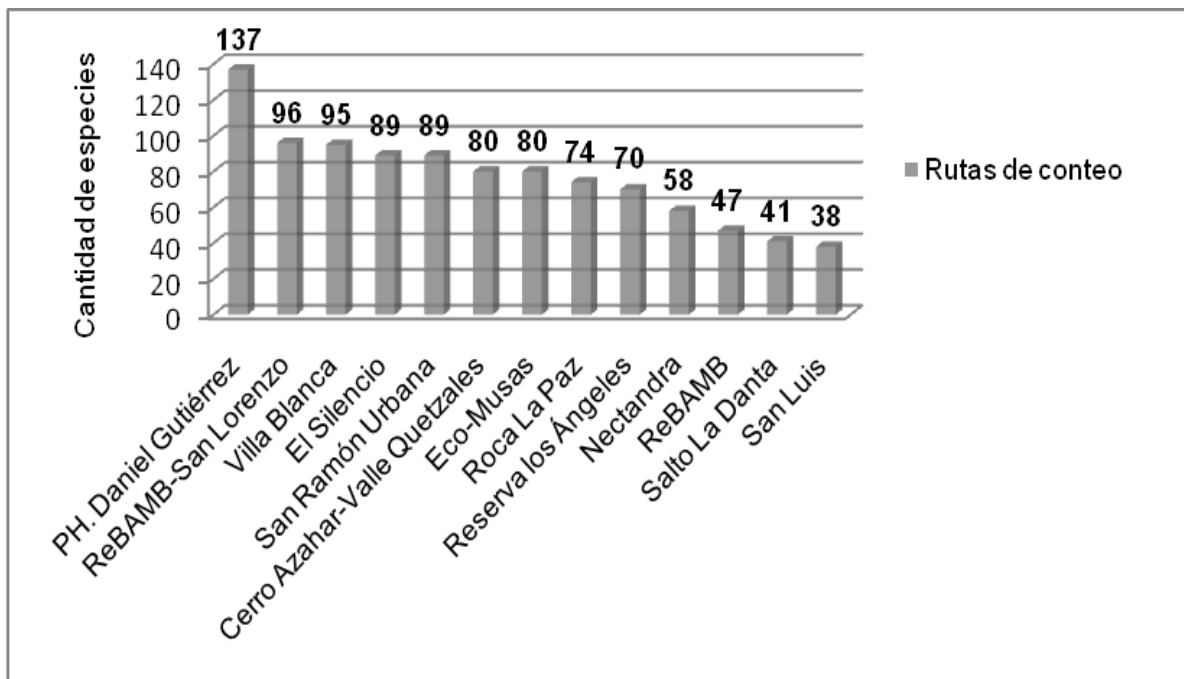


Figura 18. Rutas de conteo navideño de aves, San Ramón, Alajuela 2011, con base en datos estadísticos de la Fundación Bosque Nuboso de Occidente, 2011.

Con base en los resultados de los conteos del año 2010 y 2011 se realizó una comparación de cada una de las rutas para analizar la variación en el número de especies, además se identificó la cantidad de especies únicas por ruta es decir aquellas especies que solo fueron vistas en una determinada ruta. A estos datos se les adicionó la variable de accesibilidad (restringido, público, privado sin acceso o privado con acceso), también el estado de las vías de acceso hasta el lugar y por último las condiciones en donde se hace el recorrido, si este cuenta o no con senderos, si están debidamente demarcados, las condiciones del terreno entre

otros. Además de lo anterior se determinó la presencia de servicios turísticos cercanos para cada una de las rutas y con esto evaluar la viabilidad de la ruta.

De acuerdo con las anteriores variables se seleccionaron las rutas a tomar en cuenta. Las rutas que fueron excluidas son Reserva Biológica Alberto Manuel Brenes ya que su categoría de manejo no permite la visitación turística, La Reserva Privada Nectandra por tener el acceso restringido al público ya manejan grupos principalmente de estudiantes con previa reservación. El área protegida del Proyecto Hidroeléctrico Daniel Gutiérrez no se encuentra disponible para visitantes que practiquen alguna actividad turística, se reciben grupos de estudiantes que quieran conocer acerca del funcionamiento de la planta hidroeléctrica.

En cuanto al criterio de riqueza de especies y la cantidad de especies únicas, se excluyeron para efectos de la ruta, Roca la Paz ya que presenta pocas especies únicas, cinco para el 2010 y una para el 2011, además que existen rutas cercanas que presentan condiciones de bosque y especies similares. La Ruta del Silencio a pesar de tener una alta diversidad de aves así como de especies únicas no posee buenas condiciones de acceso sobre todo porque involucra recorridos por propiedad privada, además no cuenta con servicios turísticos básicos asociados, lo cual limita su viabilidad. La ruta en Tierras Enamoradas es excluida por la falta de datos para el año 2011, además de que geográficamente se aleja un poco de la ruta planteada.

En el Cuadro 27 se resumen los resultados de las variables anteriormente descritas, además se muestra la riqueza de especies, especies únicas aparecidas por ruta para los años 2010 y 2011, también las condiciones de accesibilidad, la presencia de servicios turísticos básicos y por último la condición de viabilidad.

Con base en los resultados de los conteos del año 2010 y 2011 se realizó una comparación de cada una de las rutas para analizar la variación en el número de especies, además se identificó la cantidad de especies únicas por ruta es decir aquellas especies que solo fueron vistas en una determinada ruta. A estos datos

se les adicionó la variable de accesibilidad (restringido, público, privado sin acceso o privado con acceso), también el estado del camino de acceso hasta el lugar, y por último las condiciones en donde se haría el recorrido, si se cuenta o no con senderos debidamente demarcado por ejemplo. Además de lo anterior se determinó la presencia de servicios turísticos para cada una de las rutas y con esto evaluar la viabilidad de la ruta.

Cuadro 27. Resumen de las variables para el desarrollo de una ruta de observación de aves en San Ramón, Alajuela, en sitios donde se han realizado los conteos de aves 2010 y 2011.

Nombre de la ruta	Riqueza de especies		Accesibilidad	Servicios turísticos básicos	Condición
	2010 ()*	2011()			
ReBAMB	65 (3)	47 (4)	Restringido/ Camino en regulares condiciones/ Senderos.	Hospedaje, alimentación.	No viable
ReBAMB-San Lorenzo	102 (10)	96 (7)	Público/ Camino de piedra/Sin senderos	Restaurante a la entrada de la ruta	Viable
Roca Las Paz	75 (5)	74 (1)	Privado (turístico)/ Camino de piedra /Senderos	Sanitarios, hospedaje	Viable
Villa Blanca	60 (2)	95 (5)	Privado(turístico)/ Pavimento en malas condiciones /Senderos	Hospedaje, alimentación, guías naturalistas.	Viable
Tierras Enamoradas	159 (35)	-	Privado(turístico)/Pavimento/Senderos	Hospedaje, alimentación	Viable
Salto La Danta	61 (6)	41 (4)	Privado(turístico)/Camino de piedra/Senderos	Servicios sanitarios	Viable
El Silencio	101 (11)	89 (7)	Público-Privado/Camino de piedra.	Abastecedores a la entrada de la ruta	Viable
Nectandra	63 (4)	58 (3)	Restringido/Pavimento/Senderos	Servicios sanitarios	No viable
Eco-Musas	94 (21)	80 (18)	Privado(turístico)/ Pavimentado/Senderos	Alimentación, guía.	Viable
PH-Daniel Gutiérrez	85 (13)	137 (35)	Restringido/Pavimentado/Senderos	Servicios sanitarios	No viable
Cerro Azahar-Valle los Quetzales	95 (2)	80 (7)	Público- Privado(turístico)/Camino de piedra/Senderos	Servicios sanitarios	Viable
Reserva Los Ángeles	83 (3)	70 (4)	Privado(turístico)/Pavimento en mal estado/ Senderos	Servicios sanitarios, guías naturalistas.	Viable
San Luis	76 (3)	38 (3)	Privado(turístico)/Pavimento/ Senderos	Hospedaje, alimentación, guías.	Viable
San Ramón Urbana	-	89 (16)	Público/pavimento/Sin senderos	Hospedaje, alimentación.	Viable

Fuente: Elaborado por el autor con base en datos de los conteos 2010 y 2011 realizados por la Fundación Bosque Nuboso de Occidente, San Ramón, Alajuela.

*Especies únicas por ruta.

3.3.2 Descripción general de la Ruta de Observación de Aves de San Ramón Esta ruta abarca la visitación de varios sitios en el cantón de San Ramón que por investigaciones previas demuestran ser excelentes puntos para la observación de aves. La ruta comprende áreas de bosque con condición nubosa, sitios abiertos y semiabiertos, de elevaciones intermedias, sitios inundados, bosque con condiciones más secas, lugares con diferentes altitudes y topografías en donde se pueden encontrar especies tanto de Pacífico como Caribe. En cuanto a las características de las especies que se pueden avistar, se pueden clasificar en: aves comunes, migratorias, emblemáticas, propias de bosque de condición nubosa, endémicas. En la ruta planteada se ofrecen opciones de hospedaje y alimentación en el momento en que sean requeridos.

3.3.3 Perfil del visitante: Interesado en la avifauna de la región, posee conocimientos acerca de nombres de las especies, cantos, historia natural entre otros. Sus intereses giran en torno a la naturaleza pero podría incluir un espacio dedicado a la cultura propia de la comunidad, aunque su motivación de viaje específicamente son las aves (Cuadro 28).

Cuadro 28. Perfil de turista para la Ruta de Observación de Aves de San Ramón, Alajuela, 2011-2012.

Tipo de turista	Características generales	Características específicas
Aviturista	Presenta un marcado interés por la naturaleza sobresaliendo su preferencia por las diferentes especies de aves, las cuales conforman uno de sus principales motivos de visita	Muestra especial interés en la avifauna del lugar. Tienen conocimiento avanzado acerca de las aves, les interesa ver la mayor cantidad de especies posibles

Fuente: Elaborado por el autor, 2011-2012.

3.3.4 Accesibilidad: Existen algunos transeptos de la ruta en los que el acceso se encuentra en condiciones regulares principalmente en La Paz, Bajo La Paz y Calle el Silencio en Ángeles Norte, sin embargo el acceso no es limitante para estos lugares.

3.3.5 Tiempo y distancia aproximada en recorrer la ruta: Mínimo se necesita alrededor de seis horas de recorrido para alcanzar un número de avistamientos considerable. En cuanto a la distancia varía de acuerdo con los puntos que se decidan visitar.

3.3.6 Ubicación: La ruta se distribuye por los distritos de Alfaro, Piedades Norte y Ángeles, en estos dos últimos se encuentran la mayoría de sitios de avistamiento.



Figura 19. Mapa de ubicación de la Ruta de Observación de Aves de San Ramón 201-2012.

Elaborado por Michael Moya C, 2012.

3.3.7 Atractivos naturales de la ruta: Tomando en consideración que la ruta está diseñada para un turismo bastante específico, se ha considerado el principal atractivo la diversidad avifaunística de la zona la cual representa aproximadamente el 54.27% del país. A este atractivo se le asignó una jerarquía de 3 ya que posee un rasgo llamativo que es capaz de atraer visitantes de larga distancia tanto del mercado interno como externo.

Existen otros tipos de atractivos dentro de la ruta, como cerros, bosque de condición nubosa, ríos entre otros, sin embargo, se ha seleccionado la categoría de diversidad de flora y fauna como atractivo fundamental. En el Cuadro 29 se detalla más acerca de su clasificación y jerarquización.

Cuadro 29. Atractivos de la Ruta de Observación de Aves de San Ramón, Alajuela, 2011-2012.

Categoría	Tipo	Subtipo	Atractivo
2. Diversidad de flora y fauna	2.1 Diversidad de fauna	-	489 especies de aves identificadas

Fuente: Elaborado por el autor, 2011-2012.

El recorrido de la ruta permitirá el avistamiento de especies comunes del bosque de condición nubosa de elevación intermedia, así como especies tanto de la vertiente Pacífica como Caribe. Es posible la observación de especies que realizan migraciones tanto altitudinales, como latitudinales en el caso de especies migratorias de Norteamérica.

En el Cuadro 30 se muestran algunos ejemplos de la riqueza avifaunística de la zona y de especies de importancia para la atracción de avituristas.

Cuadro 30. Ejemplos de algunas especies que se pueden avistar en la Ruta de Observación de Aves de San Ramón, Alajuela, 2011-2012.

Condición	Algunas especies representativas
Especies de Pacífico	<i>Columbina inca, Thryothorus pleurostictus Aratinga canicularis, Habia rubica, Eucometis penicillata, Euphonia affinis, entre otros.</i>
Especies de Caribe	<i>Phaenostictus mcleannani, Thryothorus atrogularis, Baryphthengus martii, Thamnophilus atrinucha, Dysithamnus striaticeps, Hylophylax naevioides, Hylopezus dives, Todirostrum nigriceps.</i>
Especies de elevaciones intermedias	<i>Lampornis calolaemus, Elaenia frantzii, Cyanolyca cucullata, Premnoplex brunnescens, Aulacorhynchus prasinus, Spinus xanthogastra, Selenidera spectabilis, Grallaria guatimalensis.</i>
Especies emblemáticas	<i>Pharomachrus mocinno (Quetzal), Procnias tricaruculatus (Pájaro Campana), Cephalopterus glabricollis (Pájaro Sobrilla), Trogon collaris (Trogón collarejo), Aulacorhynchus prasinus (Tucancillo verde)</i>
Especies residentes	<i>Tigrisoma mexicanum, Eurypiga helias, Brotogeris jugularis.</i>
Especies migratorias norteamericanas	<i>Anas discors, Actitis macularius, Tringa solitaria, Gallinago delicata, Caprimulgus carolinensis, Archilochus colubris, Sphyrapicus varius, Vermivora cyanoptera, Vermivora chrysoptera, Dendroica virens, Dendroica townsendi, Dendroica fusca, Pheucticus ludovicianus, Passerina cyanea</i>
Especies raras	<i>Sarcoramphus papa, Buteo albonotatus, Spizaetus ornatus, Electron carinatum</i>
Especies endémicas de Costa Rica y Oeste de Panamá(26)	<i>Chamaepetes unicolor, Odontophorus leucolaemus, Geotrygon chiriquensis, Geotrygon costaricensis, Touit costaricensis, Caprimulgus saturatus, Panterpe insignis, Scytalopus argentifrons etc</i>
Especies endémicas de Costa Rica y Nicaragua	<i>Lampornis calolaemus</i>
Especies endémicas de Nicaragua, Costa Rica y Panamá (4)	<i>Thryothorus thoracicus, Euphonia luteicapilla</i>
Especies endémicas de Costa Rica.	<i>Elvira cupreiceps</i>
Especies nocturnas	<i>Megascops clarkii, Pulsatrix perspicillata, Ciccaba negolineata, etc</i>
Propia de los bosques de condición nubosa	<i>Cranioleuca erythrops</i>

Fuente: Elaborado por el autor con base en los resultados de los conteos navideños de aves realizados por la Fundación Bosque Nuboso de Occidente, San Ramón, Alajuela, 2010, 2011.

3.3.8 Servicios turísticos: Al ser una ruta que cubre diferentes distritos del cantón, los servicios de tipo turístico varían con cada zona que se visite. Es posible encontrar servicios de hospedaje y alimentación cercanos a los sitios que se visitan.

Cuadro 31. Servicios turísticos de la Ruta de Observación de Aves de San Ramón, Alajuela, 2011-2012.

Categoría	Tipo	Subtipo	Nombre del proyecto
1 Alojamiento	1.1 Hotelero	1.1.1 Hotel	Hotel Villa Blanca, Hotel Tierras Enamoradas
		1.1.1 Cabinas	Rancho Carrucha
		1.1.2 Cabañas rústicas	Roca de la Paz, Bosque La Paz
	1.2 Extrahotelero	1.2.1 Casas de familias	Familias en La Paz
		1.2.2 Albergue	Albergue Vista al Bosque
2 Alimentación	2.1 Bar y Restaurante		Rancho Mi Tata, Rancho Carrucha, Restaurante el Sendero, Restaurante del Canopy San Luis, Bar y Restaurante el Rancho, y Restaurante and Grill Los Lagos.
	2.2 Sodas		Cafetería Flory
	2.3 Pesca recreativa para consumo		Rancho Mi Tata, Rancho Carrucha, Truchas la Paz
3. Recorridos y exhibiciones temáticas	3.2 Senderismo		Sendero en Valle de los Quetzales, hacia la Catarata Salto de la Danta y en Roca de la Paz
4. Recorridos de aventura	4.1 Cabalgata		Hacia Catarata Salto de la Danta, Rancho Carrucha

Fuente: Elaborado por el autor, 2010, 2011.

3.3.9 Servicios turísticos complementarios: Este tipo de servicio es escaso a lo largo de la ruta, se encuentran concentrados sobre todo en el distrito central.

3.3.10 Posibles itinerarios: El itinerario propuesto trata de aprovechar al máximo los sitios seleccionados para la observación de aves, combinando sectores que muestran diferencias en cuanto a riqueza de especies, tratando de que el turista logre la mayor cantidad de avistamientos diferentes en un solo día. (Cuadro 32)

Cuadro 32. Itinerario 1 de la Ruta de Observación de Aves de San Ramón, Alajuela, 2011- 2012.

SALIDA	6:00 am	Llegada al sendero de Eco- Musas o Llegada al Valle de los Quetzales
1	8:00 am	Desayuno en Restaurante de Eco-Musas o Desayuno en Cafetería Flory
2	8:30 am	Salida hacia Hotel Villa Blanca
4	9:30 am	Inicio recorrido en sendero de Villa Blanca
5	11: 00 am	Salida del hotel Villa Blanca hacia Canopy San Luis
6	11: 30 pm	Almuerzo en Canopy San Luis
7	12: 30 pm	Inicio del recorrido por los senderos
8	2: 00 pm	Salida hacia los Lagos
9	2: 30 pm	Recorrido camino hacia la Reserva Biológica Alberto Manuel Brenes.
10	3:30 pm	Fin del recorrido, regreso a San Ramón centro, o San José.

Fuente: Elaborado por el autor, 2011-2012.

3.3.11 Limitaciones: La principal limitación de esta ruta es el hecho de la inestabilidad del atractivo, es decir con certeza no se puede asegurar el poder observar ciertas especies. Existen meses del año en donde la cantidad de especies debido a la presencia de especies migratorias, existen meses del año específicos para poder avistar ciertas especies como el caso del Quetzal por ejemplo. Estas situaciones producen que el producto turístico no se pueda ofrecer de la misma manera durante todo el año.

3.4 Ruta del Quetzal Agroecoturística Zapotal

3.4.1 Descripción general de la ruta: En la comunidad de Zapotal (San Ramón y Miramar) se encuentran una serie de atractivos y servicios poco conocidos hasta el momento. Al combinar todos los atractivos naturales y culturales, junto con los servicios turísticos de esta comunidad, surge la Ruta del Quetzal Agroecoturística Zapotal, la cual viene a articular todas las pequeñas iniciativas de turismo rural de la zona. El nombre de la ruta obedece precisamente al avistamiento del Quetzal (*Pharomachrus mocinno*) en la zona, principalmente para los meses entre febrero y mayo.

Dentro de los atractivos destacan la gran diversidad de especies de flora y fauna que se pueden observar, a esto se le suma la presencia de diferentes especies de aves, en especial algunas emblemáticas como Quetzal y Pájaro Campana.

En toda la zona se puede apreciar un hermoso paisaje rural y natural que dan un aire de tranquilidad. Los senderos para hacer caminatas por el bosque son otro de los atractivos que permiten un contacto directo con la naturaleza. Un atractivo poco común es el sendero acuático, el cual les permitirá a los visitantes disfrutar de un recorrido en un pequeño bote, remando por aguas tranquilas inmersas en el bosque mientras se disfruta de la tranquilidad y belleza del lugar.

Las fuentes de agua son abundantes, una de las más llamativas es el río de Azufre, nombre que los pobladores le han dado al río Hediondo, el cual posee un fuerte olor a azufre con propiedades curativas según las creencias populares, además en este río se encuentra una hermosa caída de agua aún sin denominar, de varios metros de altura. Actividades como el ordeño, proceso de la caña de azúcar por medio de trapiche, agricultura orgánica, son muy propias de la zona y conforman actividades de aprendizaje cultural para el visitante.

3.4.2 Perfil del visitante: Turista en busca de salir de la rutina de la ciudad y adentrarse en la vida rural rodeada de un ambiente natural. Elementos como el bosque, las montañas, el paisaje, los ríos, diferentes especies de flora y fauna estarán en todo momento a su alrededor. Le interesa el modo de vida campesino por eso combina su interés por la naturaleza con la oportunidad de estar en contacto directo con la cultura del costarricense de zona rural. En el Cuadro 33 se especifican más sus características.

Cuadro 33. Perfil de turista para la Ruta del Quetzal Agroecoturística Zapotal, San Ramón, Alajuela, 2011-2012.

Tipo de turista	Características generales	Características específicas
Ecoturista	Este turista se puede considerar como aventurero, el cual posee amplias expectativas de vivir una experiencia natural en una comunidad rodeada por la naturaleza. Busca una experiencia auténtica en una comunidad rural que le permita apreciar el modo de vida de las comunidades campesinas, sus tradiciones y costumbres.	Respetuoso por las tradiciones y costumbres de las comunidades receptoras. Conscientes de la importancia de conservar los espacios naturales. Deseoso de aprender e intercambiar conocimiento en los sitios que visita

Fuente: Elaborado por el autor, 2011-2012.

3.4.3 Accesibilidad: La accesibilidad al lugar es un poco complicada por el hecho de no contar con servicio de transporte público, además de que el camino en algunos tramos se encuentra en mal estado. Se tienen tres opciones de acceso dos de ellas por el cantón de San Ramón de Alajuela, y la otra por el cantón de Miramar de Puntarenas. Por San Ramón las posibilidades son: por la comunidad de Quebradillas de Piedades Sur o por la comunidad de la Paz, en el distrito de Piedades Norte (22 km de distancia, necesidad de un vehículo doble tracción); y la última opción es recorrer 29 km a partir del centro de Miramar, en donde el acceso está en mejores condiciones para todo tipo de vehículo.

3.4.4 Tiempo y distancia aproximada en recorrer la ruta: Dado a las difíciles condiciones de acceso y al esfuerzo tanto de tiempo como económico que un visitante debe realizar, la visita debe ser programada de tal manera que implique hospedarse en la zona por al menos una noche. Tomando esto en cuenta la ruta tendrá una duración de mínimo dos días y una noche. En caso de querer realizar el recorrido en un solo día puede tomar entre 6 y 8 horas el recorrido total. La distancia de la ruta es de alrededor de 3 km, al menos es la distancia entre los proyectos turísticos.

3.4.5 Ubicación: Se localiza en la parte Este del cantón de San Ramón, (Figura 20) en los cantones de San Ramón de Alajuela y Miramar de Puntarenas. La totalidad de la ruta se ubica en la zona de amortiguamiento de la Reserva Biológica Alberto Manuel Brenes.



Figura 20: Mapa de ubicación de la Ruta del Quetzal Agroecoturística Zapotal, San Ramón, Alajuela 2011- 2012.

Elaborado por Michael Moya C, 2012.

3.4.6 Atractivos naturales y culturales de la ruta: La ruta presenta tanto atractivos naturales como culturales en un mismo espacio geográfico, creando una especial combinación para quienes deseen aprender y disfrutar de la naturaleza en un entorno rural (Cuadro 34).

Cuadro 34. Atractivos naturales y culturales de la Ruta del Quetzal Agroecoturística Zapotal, San Ramón, Alajuela, 2011-2012.

Categoría	Tipo	Subtipo	Atractivos
1. Sitios naturales	1.1 Montañas	1.1.2 Bosque de condición nubosa	Bosque de condición nubosa en los senderos de Posada Rural las Orquídeas y Colinas Verdes
	1.3 Cuerpos móviles de agua dulce	1.3.2 Ríos	Río Hediondo (Azufre)
		1.3.3 Caídas de agua	Catarata en el río Hediondo(Azufre)
	1.5 Reservas de flora y fauna	1.7.1 Estatales	Reserva Biológica Alberto Manuel Brenes, parcelas de bosque del Instituto Desarrollo Agrario.
	1.6 Paisaje natural	1.6.1 Topografía	La vía de comunicación Ruta del Quetzal
		1.6.2 Clima	Presencia de condiciones nubladas
		1.6.3 Vegetación	Bosque de condición nubosa
1.7 Miradores naturales		Mirador en la ruta de Zapotal hacia Barranquilla.	
2.Diversidad de flora y fauna	2.1 Diversidad de flora		Diversidad de plantas con características y adaptaciones para vivir en bosques con condición nubosa
	2.2 Diversidad de fauna		Aves endémicas, emblemáticas como Quetzal y Pájaro Campana, además mariposas otros insectos, mamíferos, reptiles
4. Folclor	4.3 Prácticas culturales	4.3.1 Ordeño	Proyecto Finca Integral Educativa Agro-Zapotal. Posada Rural Las Orquídeas
		4.3.2 Molienda	Actividad llevada a cabo en Finca el Trapiche
5. Realizaciones técnicas, científicas o artísticas contemporáneas	5.1 Edificaciones	5.1.1 Religiosas o históricas	Eremita en miniatura en Barranquilla.
	5.2 Agroproducción	5.2.1 Trapiche	Finca el Trapiche

Fuente: Elaborado por el autor, 2012,2012.

3.4.7 Servicios turísticos: Existe una variedad de servicios turísticos que permite prolongar la estadía del turista en la zona. La mayoría de los servicios son de tipo rural, caracterizados por la sencillez y trato personalizado en el servicio. Los proyectos son propiedad de familias locales que también se dedican a otras actividades productivas y el turismo es simplemente una actividad complementaria. En el Cuadro 35 se resumen todos los servicios ofrecidos en esta ruta.

Cuadro 35. Servicios turísticos ofrecidos en la Ruta del Quetzal Agroecoturística Zapotal, San Ramón, Alajuela, 2011-2012.

Categorías	Tipo	Subtipo	Servicios turísticos
1.Alojamiento	1.1 Hotelero	1.1.1 Cabañas rústicas	Posada Rural Las Orquídeas, Finca el Trapiche, Villa los Ángeles, Comidas Típicas Doña Ana.
	1.2 Extrahotelero	1.2.1 Posada	Posada y Fonda Betty
2.Alimentación	2.1 Bar y Restaurantes		Restaurante en Posada Rural Las Orquídeas, Colinas Verdes
	2.2 Sodas		Soda en Finca el Trapiche, Comidas Típicas Doña Ana.
3-Recorridos temáticos	3.1 Senderismo	3.1.1 Senderos naturales terrestres	Senderos en Posada Rural Las Orquídeas
		3.1.2 Sendero acuático	Sendero en Villa Los Ángeles
	3.2 Cabalgata		Recorrido río de Azufre y ermita diminuta de Barranquilla.
	3.3 Recorrido en finca o rancho		Recorrido en la Finca Integral Educativa Ago-Zapotal
4. Recorridos de aventura	4.1 Canopy		Canopy en proyecto Colinas Verdes.
5.Otros	5.1 Información	5.1.1 Servicios de guías	Guía local conocedor de los atractivos de la zona. Guía

Fuente: Elaborado por el autor, 2011-2012.

3.4.8 Servicios turísticos complementarios: En la ruta se carece casi de todos los servicios complementarios, no existe servicio de transporte público, cobertura para telefónica, internet, abastecedores, entre otros.

3.4.9 Requerimientos especiales: Uno de los principales requerimientos es el realizar la visita en auto doble tracción como recomendación debido al estado deteriorado de las vías de acceso en el caso de ingresar por Miramar de Puntarenas y de igual manera si se accesa por el sector de Bajo La Paz.

3.4.10 Posibles itinerarios: Para esta ruta se plantea un itinerario completo de dos días que incluye visita a todos los proyectos de la zona y la mayoría de los atractivos turísticos. (Cuadro 36).

Cuadro 36. Itinerario 1 de la Ruta del Quetzal Agroecoturística Zapotal, San Ramón, Alajuela, 2011- 2012.

SALIDA	12:00 md	Llegada a la comunidad de Zapotal, almuerzo en Posada Rural Las Orquídeas
1	1:00 pm	Recorrido por los senderos del Proyecto Posada Rural Las Orquídeas.
2	2:30 pm	Salida hacia Finca el Trapiche
4	3: 00 pm	Café o aperitivo en Soda de la Finca el Trapiche
5	3: 30 am	Visita al proyecto Villa Los Ángeles y recorrido al sendero acuático
6	5: 00 pm	Regreso a Posada Rural Las Orquídeas
7	6: 30 pm	Cena y Hospedaje en Posada Rural Las Orquídeas
8	7: 00 am	Salida hacia proyecto: Comidas Típicas Doña Ana
9	7: 20 am	Desayuno
10	8:00 am	Salida hacia Colinas Verdes
11	8:30 am	Recorrido naturalista con guía por los senderos. Posibilidad de Canopy (opcional previa reservación)
12	10:30 am	Fin del recorrido. Regreso o continuar con próximo destino.

Fuente: Elaborado por el autor, 2011-2012.

3.4.11 Limitaciones: No existe organización ni relaciones de cooperación entre los diferentes proyectos de la zona, por lo que cada uno opera de manera individualizada.

El acceso por el sector de San Ramón es complicado, se carece de puentes para el cruce de algunos cauces de agua, se necesita auto doble tracción y en estación lluviosa el acceso es sumamente complicado. Hace falta señalización vial turística que pueda guiar a los visitantes desde el centro de Miramar hasta la comunidad de Zapotal.

En la comunidad no hay cobertura telefónica, servicio público de autobús ni servicio de internet, por lo que la comunicación es sumamente difícil, no se pueden hacer reservaciones previas ni brindar información en caso de que algún potencial visitante se muestre interesado. Existen algunos teléfonos públicos sin embargo pasan dañados la mayoría del tiempo y son pocas las personas que poseen teléfono residencial. En algunos de los proyectos se requiere avisar con anticipación la visita, situación que se complica al no existir medios de comunicación eficientes.

La promoción turística por parte de los proyectos es casi nula a excepción de Posada Rural Las Orquídeas que posee página en la red social Facebook y que por medio del Consorcio Cooperativo de la Red Ecoturística Nacional (COOPRENA) ha logrado colgar información en internet.

3.5 Ruta Ecológica de Aventura San Ramón

3.5.1 Descripción general de la ruta: Se distribuye en los distritos de Alfaro y Ángeles atravesando un amplio sector del cantón. La ruta incluye la visita de numerosos atractivos naturales como caídas de agua, ríos, senderos terrestres, bosque de condición nubosa y mariposario. Durante el recorrido se llevan a cabo diversas actividades con niveles de exigencia moderado-alta como rappel, canopy, rafting, cabalgata, siempre en un ambiente natural y en total contacto con la naturaleza.

3.5.2 Perfil del visitante: Turista de tipo aventurero al cual le agrada estar en espacios abiertos en contacto directo con la naturaleza. Está en busca de actividades que le exijan un alto grado de esfuerzo físico y sean generadores de adrenalina aunque también busca complementar su recorrido con actividades ecológicas más tranquilas. (Cuadro 37)

Cuadro 37. Perfil del turista para la Ruta Ecológica de Aventura de San Ramón, Alajuela, 2011-2012.

Tipo de turista	Características generales
Turista aventurero	Es un turista que posee buena condición física y probablemente algún grado de preparación o experiencia que le permite realizar actividades de riesgo. Disfruta del entorno natural y su motivación es la adrenalina.

Fuente: Elaborado por el autor, 2011-2012.

3.5.3 Accesibilidad: La mayor parte de esta ruta se desarrolla a lo largo de la ruta 702, que comunica San Ramón con la Fortuna de San Carlos, la cual se encuentra

en buenas condiciones. Para desplazarse de un punto a otro se puede utilizar auto sencillo o buseta ya que el camino es pavimentado y solo un trayecto de 7 kilómetros con pavimento presenta condiciones regulares que de igual forma no limitan el acceso.

3.5.4 Tiempo y distancia aproximada en recorrer la ruta: El tiempo estimado es de 8 horas en el caso de realizar todas las actividades propuestas. La distancia es de aproximadamente 20 km.

3.5.5 Ubicación: La ruta se localiza en dos distritos del cantón, Alfaro y Ángeles (Figura 21).



Figura 21. Mapa de ubicación de la Ruta Ecológica de Aventura San Ramón, Alajuela, 2011-2012.

Elaborado por Michael Moya C, 2012.

3.5.6 Atractivos naturales, artificiales, culturales e históricos: Los atractivos presentes en esta ruta se pueden clasificar como naturales y artificiales. Gran parte de los atractivos pueden ser disfrutados por los turistas al realizar las distintas actividades de aventura de la ruta. Cuadro 38.

Cuadro 38. Atractivos naturales, artificiales culturales e históricos de la Ruta Ecológica de Aventura San Ramón, Alajuela, 2011-2012.

Categoría	Tipo	Subtipo	Atractivos
1. Sitios naturales	1.1 Montañas	1.1.2 Bosque de condición nubosa	Bosque Nuboso los Ángeles
	1.2. Cuerpos móviles de agua dulce	1.2.1 Lagos o lagunas	Lago a la entrada de la ReBAMB
	1.3 Cuerpos móviles de agua dulce	1.3.1 Ríos	Río La Balsa
		1.3.2 Caídas de agua	Catarata de las Musas
	1.5 Reservas de flora y fauna	1.7.1 Estatales	Reserva Biológica Alberto Manuel Brenes.
		1.7.2 Privadas	Reserva Privada Nectandra; Bosque Nuboso Los Ángeles. Propiedad de la Compañía Nacional de Fuerza y Luz, Propiedad de Tierras Enamoradas
	1.6 Paisaje natural	1.6.2 Clima	Presencia de condiciones nubladas
		1.6.3 Vegetación	Bosque de condición nubosa
2. Diversidad de flora y fauna	2.1 Diversidad de flora		Diversidad de plantas con características y adaptaciones para vivir en bosques con condición nubosa
	2.2 Diversidad de fauna		Gran diversidad de aves, insectos, mamíferos, reptiles, anfibios
5. Realizaciones técnicas, científicas o artísticas contemporáneas	5.3 Producción de energía	5.3.1 Proyectos hidroeléctricos	Proyecto Hidroeléctrico Daniel Gutiérrez.

Fuente: Elaborado por el autor, 2011-2012.

3.5.7 Servicios turísticos: La ruta ofrece servicios de todos los tipos. Por la temática de la ruta los más destacados son los relacionados con la categoría de los recorridos de aventura, sin embargo existen varias opciones de hospedaje y alimentación así como de otros servicios que el turista pudiera necesitar.

Cuadro 39. Servicios turísticos ofrecidos en la Ruta Ecológica de Aventura San Ramón, San Ramón Alajuela 2011-2012.

Categoría	Tipo	Subtipo	Nombre del proyecto
1 Alojamiento	1.1 Hotelero	1.1.1 Hotel	Hotel Villa Blanca, Hotel Tierras Enamoradas
		1.1.2 Cabinas	Eco Musas
2 Alimentación	2.1 Bar y Restaurante		Restaurante en Eco Musas,, Restaurante el Sendero, Restaurante del Canopy San Luis, Bar y Restaurante el Rancho, y Restaurante and Grill Los Lagos, Restaurante Tierras Enamoradas.
3. Recorridos y exhibiciones temáticas	3.1 Exhibiciones vivas		, Mariposario el Cocora
	3.2 Senderismo		Senderos en: Ecomusas, Villa Blanca, Canopy San Luis, Mariposario el Cocora, TierraS Enamoradas
4. Recorridos de aventura	4.1 Canopy		Canopy San Luis
	4.2 Rafting		Tierras Enamoradas
	4.3 Rappel		Tierras Enamoradas, Ecomusas.
	4.1 Cabalgata		Ecomusas.
5. Sitios de actividades recreativas	5.1 Centro recreativo		Ecomusas

Fuente: Elaborado por el autor, 2011-2012.

3.5.8 Servicios turísticos complementarios: No se ofrecen servicios de este tipo en la ruta, para encontrarlos es necesario trasladarse hasta el distrito central de San Ramón en donde es posible encontrar bancos, cajeros automáticos, transporte público, farmacias entre otros.

3.5.9 Requerimientos especiales: El visitante debe tener una buena condición física sobre todo para la realización de algunas actividades de gran intensidad física como el rappel y rafting.

3.5.10 Posibles itinerarios: Se plantean dos posibles itinerarios para esta ruta (Cuadro 40 y 41) pretendiendo aprovechar al máximo las diferentes actividades de aventura que se pueden realizar combinadas con actividades ecológicas de menor esfuerzo físico.

Cuadro 40. Itinerario 1 de la Ruta Ecológica de Aventura San Ramón, Alajuela, 2011-2012.

SALIDA	7:00 am	San José o San Ramón hacia Ecomusas, en Cataratas de Alfaro
1	8:30 am	Desayuno en Ecomusas,
2	9:10 am	Cabalgata en senderos de Ecomusas
3	11: 00 am	Desplazamiento hacia Hotel Villa Blanca en Ángeles Norte
4	12:00 md	Almuerzo en restaurante El Sendero de Villa Blanca
5	1: 10 pm	Caminata por Senderos en Villa Blanca.
6	2: 20 pm	Visita al Mariposario El Cocora, en La Balsa de Ángeles
7	3:30 pm	Tour en Canopy San Luis
8	5 :00 pm	Regreso.

Fuente: Elaborado por el autor, 2011-2012.

Cuadro 41. Itinerario 2 de Ruta Ecológica de Aventura San Ramón, Alajuela, 2011-2012.

SALIDA	7:00 am	San José-San Ramón (Ecomusas) Cataratas de Alfaro
1	8:30 am	Desayuno en Ecomusas
2	9:10 am	Rappel en Ecomusas
4	11: 00 am	Desplazamiento a Tierras Enamoradas, tour de rafting.
5	1:00 pm	Almuerzo en Restaurante Los Lagos and Grill
6	2: 00 pm	Desplazamiento hacia Canopy San Luis
6	2: 30 pm	Tour de Canopy
7	4:00 pm	Regreso.

Fuente: Elaborado por el autor, 2011-2012.

3.5.11 Limitaciones: Existen pocas relaciones de cooperación entre los proyectos, la mayoría se promocionan y operan de manera individual ofreciendo cada uno solamente sus servicios.

3.6 Ruta Agro cultural de Peñas Blancas

3.6.1 Descripción general de la ruta: Abarca el distrito más alejado del centro de San Ramón, Peñas Blancas, ubicado en la parte Norte del cantón. Mediante esta ruta se rescata y pone en valor la agricultura y la vida campesina como eje temático principal. Se destaca la producción agrícola de distintas variedades de plantas de la región por medio de la producción orgánica y sostenible en parcelas, jardines botánicos o huertos de plantas medicinales. Asimismo se muestra parte de la cotidianidad campesina del costarricense y sus diversas costumbres y tradiciones como parte de un legado que se ha venido perdiendo en los últimos tiempos.

3.6.2 Perfil del visitante: Interesado en conocer acerca de de las diferentes costumbres y tradiciones campesinas costarricenses, así como las alternativas sostenibles de producción agrícola ante los métodos de producción convencional. (Cuadro 42).

Cuadro 42. Perfil del turista para la Ruta Agro cultural de Peñas Blancas, San Ramón, Alajuela, 2011- 2012

Tipo de turista	Características generales
Agroecoturista	Interesado por conocer y aprender acerca de los procesos de producción agrícolas sostenibles más sobresalientes que se han llevado a la práctica en fincas y parcelas dedicadas a la agricultura y la educación.

Fuente: Elaborado por el autor, 2011-2012.

3.6.3 Accesibilidad: Las vías de acceso se encuentran en buenas condiciones, la mayor parte se puede recorrer con vehículos sencillos ya que el desplazamiento es en su mayoría por carretera pavimentada, solamente algunos trayectos preferiblemente requieren de vehículos con doble tracción para mayor comodidad.

3.6.4 Tiempo y distancia aproximados en recorrer la ruta: La duración es de aproximadamente 7 horas si se visitan la mayoría de los proyectos turísticos. En cuanto a la distancia esta es de aproximadamente 60 km.

3.6.5 Ubicación: Se ubica en el distrito de Peñas Blancas, incluyendo comunidades como San Isidro, Chachagua, Jaurú, Abanico, y el Castillo. Parte de las vías de acceso son por el cantón de San Carlos, específicamente el distrito de Fortuna (Figura 22).



Figura 22. Mapa de ubicación de la Ruta Agrícola de Peñas Blancas, San Ramón, Alajuela, 2011-2012.

Elaborado por Michael Moya C, 2012.

3.6.6 Atractivos naturales, culturales e históricos: En esta ruta se complementan los atractivos de tipo natural con los culturales. Existe la presencia de atractivos de alta jerarquía como el caso del Volcán Arenal. En el Cuadro 43 se muestran los atractivos presentes a lo largo de la ruta.

Cuadro 43. Atractivos naturales, artificiales, culturales e históricos de la Ruta Agro cultural de Peñas Blancas, San Ramón, Alajuela, 2011-2012.

Categoría	Tipo	Subtipo	Nombre del atractivo
1. Sitios naturales	1.1 Montañas	1.1.2 Bosque de condición nubosa	Bosque Eterno de los Niños
	1.2 Cuerpos fijos de agua dulce	1.2.1 Lagos o lagunas	Laguna Arenal
	1.3 Cuerpos móviles de agua dulce	1.3.2 Caídas de agua	Catarata de Chachagua
	1.4 Reservas de flora y fauna	1.4.1 Estatales	Sector del Parque Nacional Volcán Arenal
		1.4.2 Privados	Bosque Eterno de Los Niños; Reserva Danto Amarillo, Propiedad del Centro Soltis Propiedad de Rancho Margot.
	1.5 Paisaje natural	1.5.2 Clima	Vegetación del bosque de condición nubosa
		1.5.3 Vegetación	Bosque de condición nubosa
2. Diversidad de flora y fauna	2.1 Diversidad de fauna		Gran diversidad de especies de aves, mamíferos, insectos, anfibios, reptiles
	2.2 Diversidad de flora		Gran diversidad de especies de flora de vertiente Caribe, de bosques de condición nubosa
4. Folclor	4.3 Producción agropecuaria mediante prácticas tradicionales.	4.3.1 Ordeño	Don Cango Montero (Chachagua)
		4.3.2 Molienda de caña de azúcar	Proyecto Arenal Vida Campesina

Continuación del Cuadro 43

5.Realizaciones técnicas, científicas o artísticas contemporáneas	5.2 Agroproducción	5.2.1 Trapiche	Proyecto Arenal Vida Campesina, "Cango" Montero.
---	--------------------	----------------	--

3.6.7 Servicios turísticos: Los servicios ofrecidos responden prácticamente a todas las necesidades, hospedaje, alimentación, recorridos de aventura, recorridos y exhibiciones temáticas entre otros.

Cuadro 44. Servicios turísticos ofrecidos en la Ruta Ecológica de Aventura San Ramón, San Ramón Alajuela 2011-2012.

Categoría	Tipo	Subtipo	Nombre del proyecto
1 Alojamiento	1.1 Hotelero	1.1.1 Hotel	Hotel Finca Luna Nueva, Hotel Chachagua Rainforest, Hotel Sueños del Volcán, Hotel Castillo del Arenal, Hotel Arenal Vista Lodge, Rancho Margot.
		1.1.2 Cabinas	Cabinas doña Xinia, Cabinas La Carreta, Cabinas Chachagua, Cabinas Los Tucanes, Cabinas Las Orquidias
		1.15 Bungalows	Arenal Escences,
		1.16 Villa	Villas Josypeck
2 Alimentación	2.1 Bar y Restaurante		Restaurante Chachagua, Restaurante en Finca Luna Nueva, Restaurante en Chachagua Rainforest, Restaurantes de Fortuna de San Carlos.
3. Recorridos y exhibiciones temáticas	3.1 Exhibiciones vivas		Butterfly Conservatory(mariposario)Arenal Conservatory, Arenal Ecozoo(Ranario, Serpentario, plantas) Sociedad Turuba e Iriria(Plantas medicinales), Villas Josypeck(especies en peligro de extinción)
	3.2 Senderismo		Senderos en Finca Luna Nueva, Chachagua Rainforest, Centro Soltis, Rancho Margot.
	3.3 Exhibición de prácticas agropecuarias culturales		Arenal Vida Campesina, Finca Luna Nueva, Don Cango Montero, Rancho Margot, Iriria, Sociedad Turuba, Finca Don Juan

Continuación de Cuadro 44

4.Recorridos de aventura	4.1 Canopy		Canopy Vista Arenal
6. Otros servicios turísticos	6.1 Comercios turísticos	6.1.1 Venta de souvenirs	Souvenirs Coco Loco

3.6.8 Servicios turísticos complementarios: En la comunidad de Chachagua y La Fortuna de San Carlos se ofrecen gran variedad de servicios complementarios como cajero automático, gasolineras, farmacias, supermercados, transporte público entre otros.

3.6.9 Posibles itinerarios: Se plantea un itinerario que abarca la mayoría de los elementos de la ruta. En el Cuadro 45 se detalla uno de los posibles recorridos a realizar

Cuadro 45. Itinerario para la Ruta Agro cultural de Peñas Blancas, San Ramón Alajuela, 2011-2012

SALIDA	7:00 am	Tour de semillas y producción orgánica en Finca Luna Nueva, San Juan de San Isidro de Peñas Blancas.
L	9:00 am	Aperitivo en Cocina de Doña Mara y/o en Rancho el Búfalo, Chachagua.
2	9:45 am	Tour producción orgánica integral en la parcela de Miguel Ángel Montero "Cango Montero", Chachagua.
3	10: 15 am	Tour al jardín botánico de Villas Josypeck, Chachagua.
4	11: 00 am	Recorridos opcionales: 1-Sociedad Turuba en donde se ofrece tour por jardín de plantas medicinales, Abanico de Peñas Blancas. 2-Iriria un proyecto de plantas medicinales y bosque en regeneración, tour ambiental, sector Ángeles de Peñas Blancas.
5	12:00 md	1-Tour con opción para almuerzo (ambas), tour y hospedaje (Finca Don Juan): 2-Fincas: Arenal Vida Campesina, (opción de almuerzo), El Jauuri de Peñas Blancas. 3-Finca Don Juan, (opción de almuerzo), El Jauuri de Peñas Blancas.
6	1: 30 pm	Rancho Margot que ofrece alimentación, el servicio de hospedaje y varios recorridos, entre estos el tour de Rancho en donde se aprecian todas las prácticas sostenibles agropecuarias de producción.

Fuente: Elaborado por el autor, 2011-2012.

3.6.10 Limitaciones: No existen relaciones de cooperación entre los diferentes proyectos, cada uno opera de manera individual e incluso desconocen de la existencia de los otros proyectos.

FICHAS INFORMATIVAS DE LOS ATRACTIVOS TURÍSTICOS

A continuación se presentan una serie de fichas informativas en donde se describen los principales atractivos identificados en el cantón. Se presentan un total de 29 atractivos de distintas localizaciones, categorías y jerarquías. Se describen aspectos como categoría, tipo, subtipo, jerarquía, ubicación, descripción general, servicios turísticos cercanos, accesibilidad y flujos de visitación actual.

Nombre del atractivo Entrada de Los Santos	Categoría Folclor	Tipo Manifestaciones religiosas y celebraciones culturales	Subtipo: -	Jerarquía 2	N° 1
--	-----------------------------	--	----------------------	-----------------------	-------------

Ubicación: Vías principales del distrito central de San Ramón, alrededores del Parque Alberto Manuel Brenes.



Foto: Michael Moya C, 2011.

Características generales: está actividad se celebra el 30 de agosto. Es una procesión en la cual el santo de cada comunidad es trasladado desde cada pueblo hasta la parroquia del distrito central. Durante la procesión pequeños grupos musicales acompañan a su santo patrono en el desfile. Cada uno de los santos es transportado en andas, carroza, carro o carreta y porta una serie de decoraciones coloridas elaboradas por los mismos vecinos.

Servicios turísticos cercanos al atractivo: Se pueden encontrar establecimientos que brindan el servicio de alimentación como sodas, cafetería y restaurantes. Dado a que para esta fecha se desarrollan las fiestas Patronales de San Ramón, existen excelentes opciones de comidas típicas vendidas en los tramos en los alrededores de la Iglesia Católica.

En cuanto a hospedaje se ofrecen varias opciones como Hotel San Ramón, Hotel La Posada, Hostel La Sabana, y El Gran Hotel.

Accesibilidad: Dado a que la procesión es llevada a cabo en las principales vías de la ciudad de San Ramón, las condiciones de la infraestructura vial son bastante buenas, sin limitar la accesibilidad al lugar en ningún aspecto.

Flujos de visitación actual: Para está actividad asisten personas de la localidad (San Ramón), además visitantes de otras partes del país como San Carlos, Puntarenas, San José, Palmares, Naranjo entre otros. También asisten a la actividad algunos turistas extranjeros que se dirigen hacia Fortuna de San Carlos o que se encuentran hospedados en el cantón.

Nombre del atractivo Fiestas Patronales de San Ramón	Categoría Folclor	Tipo Manifestaciones religiosas y celebraciones culturales	Subtipo: -	Jerarquía 2	N° 2
--	-----------------------------	--	----------------------	-----------------------	-------------

Ubicación: Alrededores del Parque Alberto Manuel Brenes.



Foto: Michael Moya C, 2011.

Características generales: Estas fiestas se llevan a cabo la última semana del mes de agosto, es una celebración religiosa en honor al santo patrono San Ramón Nonato. Durante esta semana de fiestas se llevan a cabo las actividades de Desfile de Boyeros y la Entrada de los Santos, además se realizan una serie de actividades educativas y culturales en los alrededores de la parroquia y el Parque Alberto Manuel Brenes. Conciertos con grupos musicales, bailes de música popular, comidas típicas, presentaciones culturales entre otras actividades.

Servicios turísticos cercanos al atractivo: se pueden encontrar establecimientos que brindan el servicio de alimentación como sodas, cafetería y restaurantes,. Dado a que para esta fecha se desarrollan las fiestas Patronales de San Ramón, existen excelentes opciones de comidas típicas vendidas en los diferentes tramos de las fiestas. Se pueden encontrar establecimientos que brindan el servicio de alimentación. En cuanto a hospedaje se ofrecen varias opciones como Hotel San Ramón, Hotel La Posada, Hostel La Sabana, y El Gran Hotel.

Accesibilidad: Dado a que las fiestas son llevadas a cabo en las principales vías de la ciudad de San Ramón por lo que las condiciones de la infraestructura vial son bastante buenas, sin limitar la accesibilidad al lugar en ningún aspecto

Flujos de visitación actual: Para está actividad asisten personas de la localidad (San Ramón), además visitantes de otras partes del país como San Carlos, Puntarenas, San José, Palmares, Naranjo entre otros. También asisten a esta actividad algunos turistas extranjeros que se dirigen hacia Fortuna de San Carlos o que se encuentran hospedados en el cantón.

Nombre del atractivo Museo Regional de San Ramón	Categoría Centros de exhibición y manifestaciones culturales históricas	Tipo Museo	Subtipo: Museo regional	Jerarquía 2	N° 3
--	---	----------------------	-----------------------------------	-----------------------	-------------

Ubicación: Costado Norte del Parque Alberto Manuel Brenes de San Ramón, diagonal a la iglesia católica.



Foto: Michael Moya C, 2011.

Características generales: Actualmente el Museo es administrado por la Universidad de Costa sede Occidente.

Es un sitio en el cual se da un rescate de la cultura por medio de actividades socio-culturales como el teatro, bailes folclóricos, exposiciones temáticas permanentes como la sala precolombina, exposiciones sobre historia natural, pintura, objetos antiguos, escultura entre otros.

También se ofrecen diferentes talleres dirigidos a niños, niñas y personas adultas. Mediante el Museo se da un rescate de la cultura ramonense. El museo es un espacio para que los artistas y el público en general compartan su arte, el tercer domingo de cada mes se lleva a cabo la Peña Cultural Ramonense el cual es una actividad que fomenta la participación ciudadana en actividades culturales.

La entrada es gratuita y su horario es de lunes a viernes de 8:00 am a 12 md. y de 1:00 pm. a 5:00 pm, Sábados de 8:00 am a 12 md y domingo ocasionalmente por diferentes actividades programadas.

Servicios turísticos cercanos al atractivo: Se pueden encontrar establecimientos que brindan el servicio de alimentación como sodas, cafetería y restaurantes. En cuanto a hospedaje se ofrecen varias opciones como Hotel San Ramón, Hotel La Posada, Hostel La Sabana, y El Gran Hotel.

Accesibilidad: Las condiciones de la infraestructura vial son bastante buenas, sin limitar la accesibilidad al lugar en ningún aspecto, el acceso es por pavimento y concreto en todo momento.

Flujos de visitación actual: El Museo es visitado por estudiantes de primaria, secundaria y universidad del cantón y fuera de este, público en general que asiste a algunas de las actividades programadas por el museo. Algunos turistas extranjeros también lo visitan principalmente aquellos que se hospedan en la zona.

Nombre del atractivo Centro Cultural Histórico José Figueres Ferrer	Categoría Centros de exhibición y manifestaciones culturales históricas	Tipo Centro cultural histórico	Subtipo: -	Jerarquía 2	N° 4
---	---	--	----------------------	-----------------------	-------------

Ubicación: Costado Norte de la Iglesia Parroquial de San Ramón.




Foto: Michael Moya C, 2011.

Características generales: Este sitio es una institución adscrita al Ministerio de Cultura y Juventud. La obra conmemora la memoria del ex presidente José Figueres Ferrer Benemérito de la Patria, distinguido personaje ramonense el cual nació en el sitio en 1906. En este lugar se considera como un monumento vivo en donde los niños, jóvenes y adultos tienen un espacio para incentivar la danza, la música, la literatura o las artes plásticas. El Centro ofrece exposiciones de la plástica, talleres de formación artística, visitas guiadas, concursos, apoyo de iniciativas comunales, rescate, preservación y divulgación de la memoria histórica, recitales, conciertos, obras de teatro y otros como charlas, mesas redondas y conferencias

Servicios turísticos cercanos al atractivo: Se pueden encontrar establecimientos que brindan el servicio de alimentación como sodas, cafetería y restaurantes. En cuanto a hospedaje se ofrecen varias opciones como Hotel San Ramón, Hotel La Posada, Hostel La Sabana, y El Gran Hotel.

Accesibilidad: Las condiciones de la infraestructura vial son bastante buenas, sin limitar la accesibilidad al lugar en ningún aspecto, el acceso es por pavimento y concreto en todo momento.

Flujos de visitación actual: El Centro Cultural es visitado por estudiantes de primaria, secundaria y universidad del cantón y fuera de este, público en general que asiste a algunas de las actividades programadas por el museo. Algunos turistas extranjeros también lo visitan principalmente aquellos que se hospedan en la zona.

Nombre del atractivo Monumento Nacional al Boyero	Categoría Centros de exhibición y manifestaciones culturales históricas	Tipo Monumentos históricos	Subtipo: -	Jerarquía 1	N° 5
Ubicación: Esquina noroeste del templo parroquial de San Ramón					
		<p>Características generales: Es una representación de todo el esfuerzo ramonense para el levantamiento de su parroquia, ya que fue por medio de la carreta y bueyes en los que fueron transportados los materiales para su construcción. De acuerdo con la Organización de Naciones Unidas para la Educación, las Ciencias y la Cultura declaró la triada (boyero, carreta y bueyes) representan el Patrimonio Oral e Intangible de la Humanidad.</p>			
		<p>Servicios turísticos cercanos al atractivo: Se pueden encontrar establecimientos que brindan el servicio de alimentación como sodas, cafetería y restaurantes. En cuanto a hospedaje se ofrecen varias opciones como Hotel San Ramón, Hotel La Posada, Hostel La Sabana, y El Gran Hotel.</p>			
		<p>Accesibilidad: Las condiciones de la infraestructura vial son bastante buenas, sin limitar la accesibilidad al lugar en ningún aspecto, el acceso es por pavimento y concreto en todo momento.</p>			
<p>Foto: Michael Moya C, 2011.</p> <p>Flujos de visitación actual: Este monumento como tal no representa un atractivo capaz de generar la visita por sí mismo, por lo general quienes lo visitan es debido a que asisten a observar otros atractivos como la Iglesia Católica, El Museo Regional de San Ramón o el Centro Cultural Histórico José Figueres Ferrer.</p>					

Nombre del atractivo Iglesia Católica de San Ramón	Categoría Realizaciones técnicas, científicas o artísticas contemporáneas	Tipo Edificaciones y construcciones	Subtipo: Religiosas o históricas	Jerarquía 1	N° 6
--	---	---	--	-----------------------	-------------

Ubicación: Frente al Parque Alberto Manuel Brenes



Características generales: Este sitio representa el mayor centro de la fe católica del pueblo ramonense. La estructura fue traída desde Alemania, una vez en Puntarenas por medio de carretas de madera y bueyes se transportó hasta el centro de San Ramón en 1928. A partir de este año y con la colaboración de los pobladores comienza la construcción de la edificación. El altar fue traído desde Italia, y ya para el 16 de mayo de 1954 la obra se consagra.


La entrada es gratuita sin embargo su horario es variable.

Servicios turísticos cercanos al atractivo: Se pueden encontrar establecimientos que brindan el servicio de alimentación como sodas, cafetería y restaurantes. En cuanto a hospedaje se ofrecen varias opciones como Hotel San Ramón, Hotel La Posada, Hostel La Sabana, y El Gran Hotel.

Accesibilidad: Las condiciones de la infraestructura vial son bastante buenas, sin limitar la accesibilidad al lugar en ningún aspecto, el acceso es por pavimento y concreto en todo momento.

Fotos: Michael Moya C, 2011.

Flujos de visitación actual: Todos los días la iglesia recibe visita de los practicantes de la religión católica quienes asisten a misa o simplemente orar. El domingo es el día de la semana en el que se da la mayor afluencia de visitantes hay a todas horas del día. Algunos turistas que van de paso hacia otras zonas como Fortuna de San Carlos también la visitan en ocasiones así como turistas que se hospedan en la zona.

Nombre del atractivo	Categoría	Tipo	Subtipo	Jerarquía	Nº7
Feria del Agricultor	Folclor	Ferias y mercados		1	
Ubicación: Cerca de la Universidad de Costa Rica, sede Occidente.					
			<p>Características generales: La feria del agricultor es un espacio en el cual productores agropecuarios de la zona pueden asistir para vender sus productos. Se venden legumbres, hortalizas, frutas, carnes, productos lácteos, productos orgánicos, entre otros.</p> <p>La feria del agricultor es una tradición que se lleva a cabo en diferentes puntos del país, siendo una actividad que conserva el mercado interno en el cual los agricultores pueden vender sus productos sin la intervención de intermediarios. Por medio de la feria del agricultor se da un apoyo a la economía familiar ya que en muchos casos todos los miembros de la familia participan de la actividad.</p> <p>La feria es un excelente punto de intercambio cultural en el cual comprador y vendedor establecen una relación amena.</p> <p>El horario es Viernes: 9:00 a.m. a 8:00 p.m. y sábados de 6:00 a.m. a 12:00 m.d.</p> <p>Servicios turísticos cercanos al atractivo: Se pueden encontrar establecimientos que brindan el servicio de alimentación como sodas, cafetería y restaurantes. En cuanto a hospedaje se ofrecen varias opciones como Hotel San Ramón, Hotel La Posada, Hostel La Sabana, y El Gran Hotel.</p> <p>Accesibilidad: Las condiciones de la infraestructura vial son bastante buenas, sin limitar la accesibilidad al lugar en ningún aspecto, el acceso es por pavimento y concreto en todo momento.</p>		
<p>Foto: Michael Moya C, 2011.</p>					
<p>Flujos de visitación actual: A la feria asisten pobladores de prácticamente todo el cantón excepto del distrito de Zapotal los cuales asisten a la feria del agricultor de Miramar. Algunos turistas que se encuentran hospedados en el cantón también visitan la feria para conocer parte de la cultura ramonense.</p>					

Nombre del atractivo Mercado Municipal de San Ramón	Categoría Folclor	Tipo Ferias y mercados	Subtipo: -	Jerarquía 1	N° 8
---	-----------------------------	----------------------------------	----------------------	-----------------------	-------------

Ubicación: Frente a la parada de buses municipal, en el distrito central de San Ramón.



Características generales: El mercado es un establecimiento amplio en el cual se desarrolla la venta de diferentes tipos de productos que van desde frutas, hortalizas, zapatos, comidas, medicinas, entre otros. Es un punto que favorece el intercambio cultural y es un punto de referencia importante para los pobladores locales.

Posee dos pisos y es el centro de mercadeo para la mayor parte de los productos agropecuarios que se produce en la zona durante todos los días de la semana.

Servicios turísticos cercanos al atractivo: Dentro del mercado se encuentran algunos pequeños establecimientos que brindan servicio de alimentación principalmente sodas que incluyen en su menú comidas típicas. Además cercano al mercado se pueden encontrar otras opciones de alimentación como restaurantes y cafeterías. En cuanto a hospedaje se ofrecen varias opciones como Hotel San Ramón, Hotel La Posada, Hostel La Sabana, y El Gran Hotel

Accesibilidad: Las condiciones de la infraestructura vial son bastante buenas, sin limitar la accesibilidad al lugar en ningún aspecto, el acceso es por pavimento y concreto en todo momento.

Foto: Michael Moya C, 2011.

Flujos de visitación actual: Al encontrarse abierto durante todos los días de la semana recibe visitantes constantemente, principalmente pobladores locales y en algunos ocasiones turistas extranjeros que se encuentran de visita por el cantón.

Nombre del atractivo Melcochas de María	Categoría Folclor	Tipo Manifestaciones religiosas y creencias populares	Subtipo: -	Jerarquía 1	N° 9
---	-----------------------------	---	----------------------	-----------------------	-------------

Ubicación: Inicia en el costado Norte del Parque Alberto Manuel Brenes, frente a la Municipalidad y desde de acá se desplazan por la periferia de la ciudad.



Foto: Michael Moya C, 2011.

Características generales: Esta celebración se lleva a cabo cada 7 de diciembre en vísperas del día de la Purísima Concepción de la Virgen. La actividad toma lugar en las calles de la ciudad de San Ramón en horas de la noche. Grupos de niños, jóvenes y adultos forman un gran grupo que se dedica a correr por las calles de la ciudad visitando las casas donde se sabe que vive alguna persona llamada María, desde estas casas se lanzan melcochas y confites. Los participantes se tiran al suelo para poder recoger la mayor cantidad de confituras. El punto de partida de la tradición es por lo general el balcón municipal en el costado Norte del Parque Alberto Manuel Brenes. Acá se realiza un pequeño acto protocolario y luego se tiran algunas melcochas desde el balcón de la institución dando con esto inicio a la actividad.

Servicios turísticos cercanos al atractivo: Se pueden encontrar establecimientos que brindan el servicio de alimentación como sodas, cafetería y restaurantes. En cuanto a hospedaje se ofrecen varias opciones como Hotel San Ramón, Hotel La Posada, Hostel La Sabana, y El Gran Hotel.

Accesibilidad: Las condiciones de la infraestructura vial son bastante buenas, sin limitar la accesibilidad al lugar en ningún aspecto, el acceso es por pavimento y concreto en todo momento.

Flujos de visitación actual: A la actividad principalmente pobladores del cantón y dado a que la actividad se lleva a cabo en la noche los asistentes provienen de los distritos más cercanos al centro de la ciudad.

Nombre del atractivo	Categoría	Tipo	Subtipo:	Jerarquía	N° 10
Parque Alberto Manuel Brenes	Realizaciones técnicas, científicas o artísticas contemporáneas	Edificaciones y construcciones	Parques	1	

Ubicación: Frente a la iglesia católica, en el centro de la ciudad de San Ramón.



Características generales: el nombre del parque hace alusión al científico Alberto Manuel Brenes quien se dedicó al estudio de la flora del cantón.

El parque a diferencia de otros parques del país no cuenta con su kiosco en su parte central, sino a un costado. En el centro se ubica el busto de Alberto Manuel Brenes.

Este parque es un lugar de esparcimiento para todos los ciudadanos, cuenta con un mantenimiento diario de sus hermosos jardines y conexión a internet inalámbrica gratuita.

Servicios turísticos cercanos al atractivo: Se pueden encontrar establecimientos que brindan el servicio de alimentación como sodas, cafeterías y restaurantes. En cuanto a hospedaje se ofrecen varias opciones como Hotel San Ramón, Hotel La Posada, Hostel La Sabana, y El Gran Hotel.

Foto: Michael Moya C, 2011.

Accesibilidad: Las condiciones de la infraestructura vial son bastante buenas, sin limitar la accesibilidad al lugar en ningún aspecto, el acceso es por pavimento y concreto en todo momento.

Flujos de visitación actual: El parque es un punto de reunión para jóvenes y adultos, es visitado por padres con sus hijos, adultos mayores, y también por algunos turistas que van de paso hacia otros destinos o bien que se hospedan en el cantón de San Ramón.

Nombre del atractivo	Categoría	Tipo	Subtipo	Jerarquía	N° 11
Peña Cultural Ramonense	Folclor	Ferias ,exposiciones y eventos culturales programados	-	2	

Ubicación: Museo Regional de San Ramón, costado norte del Parque Alberto Manuel Brenes de San Ramón, diagonal a la iglesia católica.



Foto: Peña Cultural Ramonense, s.f.

Características generales: El 22 de marzo del 2009 se llevó a cabo la primera Peña Cultural en San Ramón.


La Peña Cultural se lleva a cabo actualmente en el Museo Regional de San Ramón. Es un espacio abierto en el cual cualquiera puede expresar su arte, cantar, bailar, pintar, actuar. Se llevan a cabo actividades de economía solidaria como el trueque o intercambio de productos. Cada una de las peñas tiene una temática particular acerca de algún tema cultural o de actualidad, por esto durante el desarrollo de la actividad se brinda información referente a temas de política, ambiente, cultura entre otros.

El Horario es el tercer domingo de cada mes, desde las 3:00 pm hasta las 10:00 pm.

Servicios turísticos cercanos al atractivo: Se pueden encontrar establecimientos que brindan el servicio de alimentación como sodas, cafetería y restaurantes. En cuanto a hospedaje se ofrecen varias opciones como Hotel San Ramón, Hotel La Posada, Hostel La Sabana, y El Gran Hotel.

Accesibilidad: Las condiciones de la infraestructura vial son bastante buenas, sin limitar la accesibilidad al lugar en ningún aspecto, el acceso es por pavimento y concreto en todo momento.

Flujos de visitación actual: A la Peña Cultural asiste todo tipo de público, desde niños, jóvenes y adultos, tanto del cantón como de otros cantones de occidente como Palmares y Naranjo.

Nombre del atractivo Los Cerros del Azahar	Categoría Sitios naturales	Tipo Cerros	Subtipo: -	Jerarquía 2	N° 12
Ubicación: La Paz de San Ramón, distrito de Piedades Norte, siguiendo la Ruta del Quetzal.					
		<p>Características generales: Para efectos de visitación existe un punto, el cual es uno de los de mayor altitud, es un tipo de mirador natural, a orillas de la ruta de acceso, desde el que se puede observar para el poblado del Socorro de Piedades Sur y hasta Puntarenas. La vegetación en este lugar es la típica de bosque nuboso, especies como helechos, sombrilla de pobre, plantas epifitas entre otras especies son bastante comunes. Es tan posible observar especies importantes de aves como es el caso del Quetzal, ave emblemática de los bosques nubosos. Estos cerros constituyen verdaderos reservorios de agua que permiten a algunas comunidades tener el beneficio de agua potable. Los cerros son atravesados por una ruta vial conocida como La Ruta del Quetzal.</p>			
		<p>Servicios turísticos cercanos al atractivo: Se pueden encontrar establecimientos que brindan el servicio de alimentación como sodas, cafetería, bar-restaurant, pesca recreativa de consumo. En cuanto a hospedaje se ofrecen varias opciones como Roca de la Paz, Bosque La Paz y Albergue Vista al Bosque.</p>			
		<p>Accesibilidad: Las condiciones de la infraestructura vial son regulares, el camino es de piedra, en estación seca es bastante accesible en estación lluviosa se requiere uso de auto 4x4.</p>			
<p>Flujos de visitación actual: La Ruta del Quetzal la cual atraviesa estos cerros no es muy transitada debido a las malas condiciones del camino. En cuanto al turismo, la zona que se utiliza para recibir visitantes que vienen en busca del Quetzal o bien conocer del bosque nuboso, es el Valle de los Quetzales sector que se encuentra limitando con estos cerros, la visitación es estacional dependiendo de la presencia o no de esta ave.</p>					

Nombre del atractivo Bosque de condición nubosa	Categoría Sitios naturales	Tipo Montañas	Subtipo: Bosque de condición nubosa	Jerarquía 2	N° 13
---	--------------------------------------	-------------------------	---	-----------------------	--------------

Ubicación: Bajo La Paz, Piedades Norte; Zapotal; Ruta del Quetzal (comunica Bajo La Paz con Zapotal); Ángeles.




Foto: Michael Moya C, 2011.

Características generales: Son un tipo de bosque que se encuentran cubiertos de niebla una gran parte del tiempo, cuentan con gran presencia de plantas epífitas que se establecen sobre los fustes de los árboles, sus hojas, el suelo, las piedras, por todos lugares. Son bosques siempreverdes sobre los cuales actúa la influencia de lo que se conoce como lluvia horizontal, además del viento el cual en muchos casos es capaz de moldear la dirección de los troncos y ramas de los árboles, creando lo que se conoce como efecto bandera. Existen plantas como helechos, lianas, musgos, hongos, orquídeas que son características de este tipo de bosque. Así también la fauna es bastante específica en el bosque nuboso, por ejemplo en el caso de las aves, especies como el Quetzal, Pájaro Sombrilla entre muchos otros encuentran el hábitat perfecto para reproducirse o permanecer en él.

Servicios turísticos cercanos al atractivo: Se pueden encontrar establecimientos que brindan el servicio de alimentación como sodas, cafetería y restaurantes. En cuanto a hospedaje se ofrecen varias opciones principalmente de tipo hotel y cabinas prácticamente en todos los sectores.

Accesibilidad: Las condiciones de la infraestructura vial en algunos tramos es por pavimento principalmente en el distrito de Ángeles, sin embargo existen tramos de camino de piedra, para sitios como Zapotal y Bajo La Paz, Ruta del Quetzal existen tramos por camino de piedra en no muy buenas condiciones sobre todo en estación lluviosa.

Flujos de visitación actual: Bajo La Paz recibe visitación de grupos de turistas lo cuales visitan la catarata Salto de la Danta, realizan recorrido por senderos, cabalgatas y observación de aves sobre todo en época de Quetzales. Zapotal recibe una visitación turística baja, con turistas aislados por temporada a excepción de grupos de voluntariado que en algunas ocasiones visitan la zona. Ángeles recibe una visitación media alta, existen proyectos específicos que conservan bosque nuboso como Hotel Villa Blanca, Bosque Nuboso Los Ángeles, Mariposario el Cocora, Reserva Privada Nectandra, Reserva Biológica Alberto Manuel Brenes, Canopy San Luis, Tierras Enamoradas.

Nombre del atractivo Aves	Categoría Diversidad de flora y fauna	Tipo Diversidad de fauna	Subtipo: Diversidad de aves	Jerarquía 3	N° 14
Ubicación: Todo el cantón de San Ramón. Principalmente en: Bajo la Paz, Ángeles, Proyecto Ecomusas en Alfaro.					
		<p>Características generales: El cantón de San Ramón cuenta con un total de 489 especies de aves, es decir un 54.27% del total de especies de aves que tiene Costa Rica. Se cuenta con especies endémicas, migratorias, propias de bosque nuboso, emblemáticas, en peligro de extinción. Es posible observar por temporadas aves de importante valor emblemático como el Pájaro Campana, el Pájaro Sombrilla o el Quetzal.</p> <p>Se cuenta con investigación de dos conteos de aves oficiales en el 2010 y 2011, además de un conteo no oficial en el 2010, y monitoreos de aves migratorias.</p>			
		<p>Servicios turísticos cercanos al atractivo: Se pueden encontrar establecimientos que brindan el servicio de alimentación como sodas, cafetería y restaurantes. En cuanto a hospedaje se ofrecen varias opciones como Hotel San Ramón, Hotel La Posada, Hostel La Sabana, El Gran Hotel, Hotel Villa Blanca, Cabinas Carrucha, Albergue Vista al Bosque, Roca de la Paz.</p>			
		<p>Accesibilidad: Las condiciones de la infraestructura vial son bastante buenas, sin limitar la accesibilidad al lugar en ningún aspecto, el acceso es por pavimento y camino de piedra. Se recomienda el uso de auto doble tracción.</p>			
<p>Foto: Michael Moya C, 2011.</p>		<p>Flujos de visitación actual: La zona de Bajo La Paz es visitada regularmente para temporada de Quetzales, los senderos en el hotel Villa Blanca son puntos considerados por los avituristas. Las demás zonas presentan visitación pero no por el turista que específicamente busca el avistamiento de aves.</p>			

Nombre del atractivo Bosque Eterno de los Niños (BEN)	Categoría Sitios naturales	Tipo Reservas de flora y fauna	Subtipo: Reservas privadas	Jerarquía 2	N° 15
---	--------------------------------------	--	--------------------------------------	-----------------------	--------------

Ubicación: Cordillera de Tilarán, en el noroeste del país



Características generales: Es la reserva privada más grande de Costa Rica, con un área de más de 22.600 hectáreas de bosque tropical. Se encuentra rodeada del Parque Nacional Volcán Arenal, la parte alta de Monteverde, Miramar y la Reserva Alberto Manuel Brenes en San Ramón. Además limita con poblados del cantón de San Carlos como La Tigra, y de San Ramón como San Isidro de Peñas Blancas, Chachagua y El Castillo.

En este bosque se encuentran 6 zonas de vida, la topografía del lugar genera altitudes que van desde los 450 m.s.n.m hasta los 1800 m.s.n.m. Se ha registrado una gran diversidad de flora y fauna, 60 especies de anfibios, 101 de reptiles, 425 de aves, y 121 especies de mamíferos.

.Actualmente el BEN es parte de la Reserva de la Biosfera Agua y Paz, declarado así por la UNESCO.

Es administrada por la Asociación Conservacionista de Monteverde (ACM)

Servicios turísticos cercanos al atractivo: Se pueden encontrar Estaciones biológicas que brindan el servicio de alimentación y hospedaje como: Estación Biológica San Gerardo y Estación Biológica Pocosol. Estas estaciones además cuentan con aulas para realizar trabajo en grupos, y senderos.

También se encuentran: el Centro de visitantes Bajo del Tigre ubicado en Monteverde en donde existen senderos, centro de visitantes y educación ambiental. El Centro de visitantes Finca Steller ubicado en San Gerardo de la Tigra el cual cuenta con senderos, vivero, aula educativa y una casita para niños.

Accesibilidad: .Para llegar a la Estación Pocosol se deben recorrer 12km de los Ángeles de la Tigra de San Carlos por camino de piedra. El otro acceso es por la Reserva de Santa Elena de igual manera por camino de piedra.

Foto: Costarican Trails, sf.

Flujos de visitación actual: Por el sector de la Tigra la visitación es baja. Por el sector de Monteverde existe un mayor flujo de visitantes que accesa al atractivo, principalmente por el hecho de que pueden complementar su vivita con la práctica de diferentes actividades tanto ecoturísticas como de aventura en la zona

Nombre del atractivo Laguna Pocosol	Categoría: Sitios naturales	Tipo Cuerpos fijos de agua dulce	Subtipo: Lagos y lagunas	Jerarquía 2	N° 16
Ubicación: A 12km de los Ángeles de la Tigra de San Carlos.					
			<p>Características generales: La laguna de Pocosol es natural, con una extensión de 3.5 hectáreas. Es uno de los principales atractivos naturales de la Estación Biológica Pocosol. Esta laguna es un importante hábitat para alguna aves acuáticas, muestra de esto es que en el año 2011 fue reportada y avistada la especie <i>Lophodytes cucullatus</i>, el cual es un pato reportado por primera vez para Costa Rica. esta especie es un migrante raro en México, y del cual no se tenía más registros más al Sur. La llegada de un único individuo de esta especie hizo que el atractivo fuera visitado por fundaciones, organizaciones y aficionados, investigadores de las aves en nuestro país. Ya para el año 2012 en los conteos de patos en el país, la laguna es tomada en cuenta como uno de los puntos importantes de la región Caribe.</p>		
			<p>Servicios turísticos cercanos al atractivo: junto a este atractivo se encuentra la Estación Biológica Pocosol del Bosque Eterno de los Niños (BEN). Acá se ofrecen los servicios de hospedaje (32 personas), alimentación, tours e información turística.</p>		
			<p>Accesibilidad: El acceso al atractivo es por camino de piedra una distancia de 12 km de Los Ángeles de La Tigra de San Carlos</p>		
<p>Foto: Asociación Conservacionista Monteverde, s.f.</p>					
<p>Flujos de visitación actual: La visitación al atractivo es baja, los meses de julio y agosto son los de mayor visitación de turista extranjero principalmente.</p>					

Nombre del atractivo	Categoría	Tipo	Subtipo:	Jerarquía	N° 17
Catarata Salto de la Danta	Sitios naturales	Cuerpos móviles de agua dulce	Caídas de agua	2	
Ubicación: Este atractivo está ubicado a una 1.5 horas caminando del lugar conocido como “los tanques”, en la intersección que une el camino al “ojo de agua” con la calle principal en Bajo La Paz de Piedades Norte de San Ramón, Alajuela					
			Características generales: Este atractivo consiste en una caída de agua de unos 25 metros aproximadamente. La misma se encuentra rodeada de un bosque muy conservado en una zona en donde se mezclan las bajas temperaturas con una vegetación muy variada y característica de la zona (bosque de condiciones nubosas) en donde se complementa con el canto de especies emblemáticas como el Jilguero o Quetzal dependiendo de la temporada.		
			Servicios turísticos cercanos al atractivo: Se pueden encontrar establecimientos que brindan el servicio de alimentación como sodas, cafetería, bar-restaurante, pesca recreativa de consumo. En cuanto a hospedaje se ofrecen varias opciones como Roca de la Paz, Bosque La Paz y Albergue Vista al Bosque.		
			Accesibilidad: Se necesita transporte en carro doble tracción hasta la entrada del sitio en el sector conocido como “los tanques” aunque dependiendo de las condiciones climáticas y el estado del camino, puede ser por medio de automóvil. De este sitio es necesario realizar un recorrido de 1.5 horas entre caminos, senderos y trillos en medio del bosque. El acceso está limitado por el mantenimiento del sendero. Anteriormente este trayecto se realizaba en cuadraciclos y/o motocicletas lo cual resulta altamente perturbador para el medio, práctica que se ha ido erradicando de la zona. Además, el señor Ignacio Arias (Nacho), ofrece el servicio de tour a caballo para acceder al atractivo. Los caminos son de barro y en la estación lluviosa resultan complicado el acceso. El sendero recorre varias propiedades que se encuentran delimitadas por cercas y existe alguna rotulación.		
Foto: Michael Moya C, 2011.					
Flujos de visitación actual: La visitación turística del sitio está limitada por varios factores. Primeramente, existe una limitante con respecto a la estacionalidad y las condiciones de acceso al sitio. Segundo, al ser una propiedad privada es necesario contactar con la persona (s) encargada de dar permiso para visitar el atractivo. Actualmente se ofrece el tour a la Catarata Salto de la Danta ya sea caminando o a caballo, una agencia de viajes (Tiquicia Travel) lleva año con año turistas al sitio, además algunos pequeños proyectos de la zona están ofreciendo y llevando a cabo el tour hacia este atractivo. La visitación se puede considerar Media-Baja.					

Nombre del atractivo Trapiche	Categoría Folclor	Tipo Prácticas culturales	Subtipo: Molienda	Jerarquía 1	N° 18
---	-----------------------------	-------------------------------------	-----------------------------	-----------------------	--------------

Ubicación: 500 metros Norte del comisariato La Paz, sobre la calle principal




Foto: Michael Moya C, 2011.


Características generales: Este es un proyecto en el que se guarda una tradición ancestral a partir de la cual se ha centrado el desarrollo de la comunidad de La Paz y Bajo La Paz. El trapiche más que un medio de subsistencia se consolidó como un modo de vida a partir del cual giraban las actividades de la comunidad. Actualmente, este trapiche es un sitio en el cual se preservan las costumbres y tradiciones de un pueblo el cual ha encontrado un espacio en donde se mantiene la infraestructura de un trapiche., En el sitio el visitante puede degustar los productos tradicionales como 'la perica', "el sobado", las espumas o las melcochas. El sitio ofrece un espacio autentico que lejos de ser una industria es un espacio en donde se rescata y conserva la tradición de un pueblo rural campesino.

Servicios turísticos cercanos al atractivo: Se pueden encontrar establecimientos que brindan el servicio de alimentación como sodas, cafetería, bar-restaurante, pesca recreativa de consumo. En cuanto a hospedaje se ofrecen varias opciones como Roca de la Paz, Bosque La Paz y Albergue Vista al Bosque.

Accesibilidad: El sitio está ubicado a las orillas de la carretera por tanto no se presenta ningún tipo de problemas con respecto al acceso al atractivo. Dentro de la planta turística existe cierto grado de limitantes con respecto a las condiciones de seguridad mínimas del inmueble y el recorrido mismo por el sitio.

Flujos de visitación actual: Este atractivo recibe una visitación turística baja, se ve favorecido por ubicación estratégica en el centro de la comunidad y el atractivo adicional de ofrecer la degustación de productos de fabricación casera los cuales atraen al visitante, sin embargo dado a que no se cuenta con algunas medidas de higiene y seguridad algunos proyectos de la zona han dejado de enviar visitantes al lugar. Para poder visitar el atractivo en funcionamiento es preciso coordinar la llegada al sitio ya que solo entra en operación dos días a la semana.

Nombre del atractivo Volcán Arenal	Categoría Sitios naturales	Tipo Paisaje natural	Subtipo: Topografía	Jerarquía 3	N° 19
Ubicación: Región noroeste del país, entre la Cordillera de Tilarán y la llanura de San Carlos, exactamente a 17 Km al noroeste de ciudad de La Fortuna de San Carlos de Alajuela.					
			<p>Características generales: El Volcán Arenal posee 1140 m.s.n.m. Ofrece un valor agregado al paisaje de toda la región ,debido a sus características físicas el volcán se ha convertido en un eje turístico central en la zona a partir del cual se orientan y desarrollan todos los proyectos de turismo. El atractivo posee condiciones suficientes para motivar el desplazamiento de los turistas en sí mismo y más bien a partir del recurso se nutre el turismo en la región.</p> <p>El volcán posee un cono volcánico casi perfecto, se ha mantenido activo durante muchos años, actualmente su actividad ha bajado en gran medida hasta permaneces casi como inactivo.</p>		
			<p>Servicios turísticos cercanos al atractivo: En las faldas del volcán se encuentran las comunidades de La Fortuna de San Carlos y el Castillo de San Ramón los cuales son centros urbanos que ofrecen todo tipo de servicios turísticos. Además, a lo largo de toda la carretera de acceso al volcán es posible encontrar todo tipo de servicios de hospedaje, alimentación, venta de souvenirs y todo tipo servicios turísticos no esenciales.</p>		
			<p>Accesibilidad: No existe un acceso directo hasta el volcán, por lo que se debe observar desde lejos. Para efectos de apreciación del atractivo no existe mayor limitante más allá de las condiciones climáticas que podrían limitar la visibilidad. El acceso al recurso se puede considerar como bueno la mayor parte del año.</p>		
<p>Foto: Michael Moya C, 2011.</p>					
<p>Flujos de visitación actual: La visitación a la zona de Fortuna de San Carlos y El Castillo de San Ramón se puede considerar alta, Fortuna es uno de los principales focos turísticos del país. La mayoría de turistas acuden al lugar para apreciar la majestuosidad del volcán sobre todo cuando este se encuentra activo.</p>					

Nombre del atractivo Laguna Arenal	Categoría Sitios naturales	Tipo Cuerpos fijos de agua	Subtipo: Lagos o lagunas	Jerarquía 2	N° 20
Ubicación: Ubicada en las provincias de Guanacaste y Alajuela, específicamente en los cantones de Tilarán, San Ramón y San Carlos. Forma parte del Área de Conservación Arenal Tempisque y Área de Conservación Arenal Huetar Norte.					
			Características generales: La Laguna Arenal, tiene un área de 87,7 kilómetros cuadrados, almacena 2.416 millones de metros cúbicos de agua y alcanza los 546 metros sobre el nivel del mar. Con una longitud máxima 30 Kilómetros y anchura máxima 4 kilómetros. Debido a la influencia del viento se generan olas de hasta un metro de altura. El mismo se alimenta por las aguas de los ríos Arenal, aguas Gatas, Caño Negro, Chiquito y ocho ríos pequeños. (SINAC, 2012)		
			Servicios turísticos cercanos al atractivo: Cercano a la Laguna se encuentran las comunidades de La Fortuna de San Carlos y el Castillo de San Ramón los cuales son centros urbanos que ofrecen todo tipo de servicios turísticos. Además, a lo largo de toda la carretera de acceso al volcán es posible encontrar todo tipo de servicios de hospedaje, alimentación, venta de souvenirs y todo tipo servicios turísticos no esenciales.		
			Foto: Michael Moya C, 2011.		
Flujos de visitación actual: El lugar recibe gran número de visitantes que se ven atraídos por actividades acuáticas varias tales como la pesca deportiva, tour en lancha, wind surfing. El hecho de tener tan cerca un atractivo como el Volcán Arenal hace del lugar un sitio bastante visitado.					

Nombre del atractivo Monumento Francisco J. Orlich	Categoría Centros de exhibición y manifestaciones culturales históricas	Tipo Sitios históricos	Subtipo -	Jerarquía 1	N° 21
--	---	----------------------------------	---------------------	-----------------------	--------------

Ubicación: Bajo La Paz de Piedades Norte de San Ramón.



Características generales: Este sitio ofrece un monumento al Ex mandatario de Costa Rica Francisco Orlich Bolmarcich (1962-1966). Al ser éste uno de los miembros más importantes de la sociedad política de esa época, es en su casa de habitación en donde un 12 de octubre de 1951 se constituye el Partido Liberación Nacional. Esta casa funcionó como Museo en sus afueras se encuentra el Monumento de Francisco J. Orlich B. y la placa conmemorativa

Servicios turísticos cercanos al atractivo: Se pueden encontrar establecimientos que brindan el servicio de alimentación como sodas, cafetería, bar-restaurante, pesca recreativa de consumo. En cuanto a hospedaje se ofrecen varias opciones como Roca de la Paz, Bosque La Paz y Albergue Vista al Bosque.

Accesibilidad: El camino de acceso al lugar es de piedra y en la estación lluviosa puede verse afectado lo cual implica el uso de autos de doble tracción lo cual conforma una limitante para la visitación.

Foto: Michael Moya C, 2011.

Flujos de visitación actual: La visitación a la zona actualmente se centra en algunas temporadas del año asociado esto con los periodos de vacaciones y días festivos como Semana Santa, sin embargo el sitio como tal es poco visitado. El sitio en ocasiones alberga actividades del Partido Liberación Nacional (PLN), lo cual conlleva una reactivación temporal de la visitación al sitio.

Nombre del atractivo Ríos del Sector La Paz y Bajo La Paz	Categoría Sitios naturales	Tipo Cuerpos móviles de agua dulce	Subtipo: Ríos	Jerarquía 1	N° 22
---	--------------------------------------	--	-------------------------	-----------------------	--------------

Ubicación: La Paz y Bajo La Paz de Piedades Norte de San Ramón.




Características generales: Uno de los principales recursos de la zona son los ríos y quebradas que nacen en las faldas de los bosques. A lo largo de los diferentes recorridos es posible apreciar la nitidez y la limpieza de sus aguas. Existe flora y fauna asociada con bosques riparios que representa un alto valor paisajístico para la zona. Esta agua es aprovechada para agricultura, consumo humano y recreación. En algunos sectores el crecimiento de la frontera agrícola y el uso de agroquímicos cerca de los márgenes de quebradas y ríos amenazan la calidad del agua.

Servicios turísticos cercanos al atractivo: se pueden encontrar establecimientos que brindan el servicio de alimentación como sodas, cafetería, bar-restaurante, pesca recreativa de consumo. En cuanto a hospedaje se ofrecen varias opciones como Roca de la Paz, Bosque La Paz y Albergue Vista al Bosque.

Accesibilidad: No se presentan mayores limitantes para visitar los ríos y quebradas las cuales en muchos de los casos son muy cercanas a las vías de acceso. El acceso en su mayoría es por camino de piedra, en estación lluviosa se hace necesario el uso de autos doble tracción.

Foto: Michael Moya C, 2011.

Flujos de visitación actual: La visita a estos atractivos está definida con respecto a la época del año en donde se presentan picos de visitación, por ejemplo Semana Santa y algunas épocas de vacaciones o fines de semana, principalmente turismo nacional.

Nombre del atractivo Ruta del Quetzal	Categoría Sitios naturales	Tipo Paisaje natural	Subtipo: Topografía	Jerarquía 1	N° 23
Ubicación: Se ubica desde la comunidad de Bajo La Paz de Piedades Norte de San Ramón, hasta Miramar de Puntarenas, atravesando los Cerros del Azahar.					
			<p>Características generales: En esta ruta uno de los principales atractivos se centra en la observación del Quetzal, el paisaje, el bosque de condición nubosa y el espacio rural. La ruta es en su mayoría por camino de piedra el cual en estación lluviosa es de difícil acceso. Es utilizado por ciclistas, motociclistas (cuadraciclos), turistas y particulares que viajan desde Miramar de Puntarenas hasta San Ramón o viceversa. Esta vía de comunicación inicia en la comunidad de Bajo La Paz, atravesando Los Cerros del Azahar y pasando por comunidades como Barranquilla, San Antonio, Zapotal entre otras.</p>		
			<p>Servicios turísticos cercanos al atractivo: En la comunidad de Bajo la Paz se pueden encontrar establecimientos que brindan el servicio de alimentación como sodas, cafetería, bar-restaurante, pesca recreativa de consumo. En cuanto a hospedaje se ofrecen varias opciones como Roca de la Paz, Bosque La Paz y Albergue Vista al Bosque. En la comunidad de Zapotal existen proyectos dedicados a brindar servicio de hospedaje y alimentación como Posada Rural las Orquídeas, Villa Los Ángeles, Comidas típicas Doña Ana, Finca el Trapiche, Posada y Fonda Betty</p>		
			<p>Accesibilidad: Esta ruta se puede recorrer en dos sentidos: Bajo la Paz-Miramar y viceversa. El camino en estación lluviosa sufre daños considerables que limitan el acceso. La ruta se debe recorrer en vehículos doble tracción, existen tramos en donde no existen puentes.</p>		
<p>Foto: Michael Moya C, 2011.</p>					
<p>Flujos de visitación actual: La visitación a esta ruta es baja, es conocida principalmente por locales. Utilizada para la realización de competencias locales de ciclismo de montaña, y en cudraciclo. Muy poco utilizada por turistas e incluso particulares por las malas condiciones del camino.</p>					

Nombre del atractivo Reserva Biológica Alberto Manuel Brenes (ReBAMB)	Categoría Sitios naturales	Tipo Reservas de flora y fauna	Subtipo: Estatales	Jerarquía 2	N° 24
---	--------------------------------------	--	------------------------------	-----------------------	--------------

Ubicación: Distrito de los Ángeles de San Ramón, la entrada hacia la Estación Rodolfo Ortiz se encuentra en el sector conocido como las Lagos, desde acá 10 km hacia Colonia Palmareña, y 4 km al Oeste.



Foto: Michael Moya C, 2011.

Características generales: Esta reserva biológica anteriormente presentó otras categorías de manejo como Reserva Forestal (1975) y Zona Protectora (1991). La actual categoría de manejo (a partir de 1993) solo permite el desarrollo de actividades realizadas con la investigación y educación. En la Reserva se da la divisoria continental por lo que las aguas drenan tanto a Pacífico como a Caribe además posee diferentes altitudes que varían desde los 550 m.s.n.m hasta los 1650 m.s.n.m en una extensión de 7800 Ha.


Es uno de los mejores ejemplos de administración compartida en donde intervienen la Universidad de Costa Rica Sede Occidente y el Sistema Nacional de Áreas de Conservación a través del Área de Conservación Cordillera Volcánica Central

La Reserva ha sido objeto de múltiples investigaciones relacionadas con aves, plantas, mamíferos, anfibios, entre otros elementos.

Servicios turísticos cercanos al atractivo: La Reserva se encuentra bastante alejada de poblados y cualquier tipo de servicio turístico. La Reserva Biológica Alberto Manuel Brenes cuenta con la Estación Biológica Rodolfo Ortiz la cual brinda hospedaje y alimentación a estudiantes e investigadores en sus giras de campo.

Accesibilidad: La entrada a la reserva se encuentra sobre la ruta 702 que comunica San Ramón-La Fortuna. En el sector de los Lagos de San Ramón se toman 10km hacia Colonia Palmareña, de acá se desvía 4km hacia el Oeste hasta llegar a la estación. Todo el trayecto es por camino de piedra y en algunos sectores se cuenta con huellas de cemento. En los alrededores de la estación existen senderos que pueden ser recorridos, se encuentran en regulares condiciones. El acceso a la Reserva es restringido, se deben contar con permisos de ingreso. Para fines educativos o científicos.

Flujos de visitación actual: La visitación a la reserva se centra en grupos de estudiantes con fines de investigación, educación ambiental, así como investigadores. La categoría de manejo limita el ingreso del turismo y público en general. La visitación se da durante todos los meses del año, grupos de universidades e investigadores crean una visitación aceptable a la reserva acorde a la fragilidad de la misma.

Nombre del atractivo Catarata Chachagua	Categoría Sitios naturales	Tipo Cuerpos móviles de agua dulce	Subtipo: Caída de agua	Jerarquía 1	N° 25
Ubicación: Comunidad de Chachagua, a 100m del tanque de captación del agua de la ASADA.					
		<p>Características generales: Es una caída de agua de unos 35 metros rodeada por densa vegetación. El sitio ofrece una belleza escénica muy atractiva. En el sitio se resalta la importancia de los recursos hídricos. A escasos metros de esta caída de agua se encuentra un tanque de captación de agua de la ASADA de Chachagua lo cual es claro ejemplo de la pureza y calidad del recurso hídrico en la zona.</p>			
		<p>Servicios turísticos cercanos al atractivo: La comunidad de Chachagua es un centro semi-urbano de importancia en la región en donde existe variedad de servicios de tipo turístico principalmente hospedaje y alimentación. Cercano a la catarata no se ofrecen servicios turísticos. A futuro la Asociación de Desarrollo Comunal tiene la idea de comprar un terreno aledaño a la entrada hacia la catarata con el fin de establecer una venta de souvenirs y tours guiados.</p>			
		<p>Accesibilidad: Para el acceso al sitio es preciso recorrer un camino público de lastre de unos 3.5 kilómetros el cual se encuentra en buen estado en estación seca y se deteriora un poco con la estación lluviosa. Se recomienda vehículo doble tracción. Además, es preciso recorrer un sendero que está en buenas condiciones por unos 500m en medio del bosque en terrenos que son propiedad de la ASADA de Chachagua,. Se considera que el acceso es regular sin embargo si es necesario mejorar el sendero,</p>			
<p>Foto: Michael Moya C, 2011.</p>					
<p>Flujos de visitación actual: La mayor parte de las personas que visitan el sitio son de la misma comunidad considerado turismo local que aprovecha las buenas condiciones climatológicas y el camino para visitar la zona en fines de semana y otros periodos de vacaciones y días festivos, tomando en consideración que se necesita permiso por parte de las ASADA de Chachagua. Es un atractivo poco conocido incluso por los mismos locales.</p>					

Nombre del atractivo Catarata Las Musas	Categoría Sitios naturales	Tipo Cuerpos móviles de agua dulce	Subtipo: Caída de agua	Jerarquía 2	N° 26
---	--------------------------------------	--	----------------------------------	-----------------------	--------------

Ubicación: La catarata se ubica en el proyecto Ecomusas Water Park, ubicado en la comunidad de Las Musas en el distrito de Alfaro de San Ramón. A unos 700 metros al Noroeste de la Iglesia Católica.



Foto: Michael Moya C, 2011.


Características generales: Este atractivo posee alto valor paisajístico, en el mismo se combina la belleza escénica del paisaje con el bosque de la región con especies de aves residentes y migratorias. La caída de agua es de aproximadamente unos 60 metros y se convierte en unos de los principales atractivos de la región.

Servicios turísticos cercanos al atractivo: El recursos es parte del proyecto ecoturístico Las Musas (Ecomusas Water Park) por lo que en el mismo sitio se ofrece servicio de hospedaje, alimentación y tours.

Accesibilidad: El acceso al sitio está vinculado con el horario de atención de Ecomusas, es un acceso privado. Las vías de acceso hacia el lugar se encuentran en buenas condiciones

Flujos de visitación actual: Existen picos de visitación en algunas épocas del año relacionadas con periodos de vacaciones, Semana Santa y algunos fines de semana. La visitación al atractivo está directamente relacionada con la visitación al proyecto turístico. Principalmente turismo local-nacional.

Nombre del atractivo Reserva Biológica Alberto Manuel Brenes (ReBAMB)	Categoría Sitios naturales	Tipo Reservas de flora y fauna	Subtipo: Estatales	Jerarquía 2	N° 24
<p>Ubicación: Distrito de los Ángeles de San Ramón, la entrada hacia la Estación Rodolfo Ortiz se encuentra en el sector conocido como las Lagos, desde acá 10 km hacia Colonia Palmareña, y 4 km al Oeste.</p>					
		<p>Características generales: Esta reserva biológica anteriormente presentó otras categorías de manejo como Reserva Forestal (1975) y Zona Protectora (1991). La actual categoría de manejo(a partir de 1993) solo permite el desarrollo de actividades realizadas con la investigación y educación. En la Reserva se da la divisoria continental por lo que las aguas drenan tanto a Pacífico como a Caribe además posee diferentes altitudes que varían desde los 550 m.s.n.m hasta los 1650 m.s.n.m en una extensión de 7800 Ha. Es uno de los mejores ejemplos de administración compartida en donde intervienen la Universidad de Costa Rica Sede Occidente y el Sistema Nacional de Áreas de Conservación a través del Área de Conservación Cordillera Volcánica Central. La Reserva ha sido objeto de múltiples investigaciones relacionadas con aves, plantas, mamíferos, anfibios, entre otros elementos.</p>			
<p>Foto: Michael Moya C, 2011.</p>		<p>Servicios turísticos cercanos al atractivo: La Reserva se encuentra bastante alejada de poblados y cualquier tipo de servicio turístico. La Reserva Biológica Alberto Manuel Brenes cuenta con la Estación Biológica Rodolfo Ortiz la cual brinda hospedaje y alimentación a estudiantes e investigadores en sus giras de campo.</p>			
<p>Flujos de visitación actual: La visitación a la reserva se centra en grupos de estudiantes con fines de investigación, educación ambiental, así como investigadores. La categoría de manejo limita el ingreso del turismo y público en general. La visitación se da durante todos los meses del año, grupos de universidades e investigadores crean una visitación aceptable a la reserva acorde a la fragilidad de la misma.</p>		<p>Accesibilidad: La entrada a la reserva se encuentra sobre la ruta 702 que comunica San Ramón-La Fortuna. En el sector de los Lagos de San Ramón se toman 10km hacia Colonia Palmareña, de acá se desvía 4km hacia el Oeste hasta llegar a la estación. Todo el trayecto es por camino de piedra y en algunos sectores se cuenta con huellas de cemento. En los alrededores de la estación existen senderos que pueden ser recorridos, se encuentran en regulares condiciones. El acceso a la Reserva es restringido, se deben contar con permisos de ingreso. Para fines educativos o científicos.</p>			

Nombre del atractivo Catarata Chachagua	Categoría Sitios naturales	Tipo Cuerpos móviles de agua dulce	Subtipo: Caída de agua	Jerarquía 1	N° 25
Ubicación: Comunidad de Chachagua, a 100m del tanque de captación del agua de la ASADA.					
			<p>Características generales: Es una caída de agua de unos 35 metros rodeada por densa vegetación. El sitio ofrece una belleza escénica muy atractiva. En el sitio se resalta la importancia de los recursos hídricos. A escasos metros de esta caída de agua se encuentra un tanque de captación de agua de la ASADA de Chachagua lo cual es claro ejemplo de la pureza y calidad del recurso hídrico en la zona.</p>		
			<p>Servicios turísticos cercanos al atractivo: La comunidad de Chachagua es un centro semi-urbano de importancia en la región en donde existe variedad de servicios de tipo turístico principalmente hospedaje y alimentación. Cercano a la catarata no se ofrecen servicios turísticos. A futuro la Asociación de Desarrollo Comunal tiene la idea de comprar un terreno aledaño a la entrada hacia la catarata con el fin de establecer una venta de souvenirs y tours guiados.</p>		
			<p>Accesibilidad: Para el acceso al sitio es preciso recorrer un camino público de lastre de unos 3.5 kilómetros el cual se encuentra en buen estado en estación seca y se deteriora un poco con la estación lluviosa. Se recomienda vehículo doble tracción. Además, es preciso recorrer un sendero que está en buenas condiciones por unos 500m en medio del bosque en terrenos que son propiedad de la ASADA de Chachagua,. Se considera que el acceso es regular sin embargo si es necesario mejorar el sendero,</p>		
<p>Foto: Michael Moya C, 2011.</p>					
<p>Flujos de visitación actual: La mayor parte de las personas que visitan el sitio son de la misma comunidad considerado turismo local que aprovecha las buenas condiciones climatológicas y el camino para visitar la zona en fines de semana y otros periodos de vacaciones y días festivos, tomando en consideración que se necesita permiso por parte de las ASADA de Chachagua. Es un atractivo poco conocido incluso por los mismos locales.</p>					

Nombre del atractivo Catarata Las Musas	Categoría Sitios naturales	Tipo Cuerpos móviles de agua dulce	Subtipo: Caída de agua	Jerarquía 2	N° 26
---	--------------------------------------	--	----------------------------------	-----------------------	--------------

Ubicación: La catarata se ubica en el proyecto Ecomusas Water Park, ubicado en la comunidad de Las Musas en el distrito de Alfaro de San Ramón. A unos 700 metros al Noroeste de la Iglesia Católica.



Características generales: Este atractivo posee alto valor paisajístico, en el mismo se combina la belleza escénica del paisaje con el bosque de la región con especies de aves residentes y migratorias. La caída de agua es de aproximadamente unos 60 metros y se convierte en unos de los principales atractivos de la región.


Servicios turísticos cercanos al atractivo: El recursos es parte del proyecto ecoturístico Las Musas (Ecomusas Water Park) por lo que en el mismo sitio se ofrece servicio de hospedaje, alimentación y tours.

Accesibilidad: El acceso al sitio está vinculado con el horario de atención de Ecomusas, es un acceso privado. Las vías de acceso hacia el lugar se encuentran en buenas condiciones

Foto: Michael Moya C, 2011.

Flujos de visitación actual: Existen picos de visitación en algunas épocas del año relacionadas con periodos de vacaciones, Semana Santa y algunos fines de semana. La visitación al atractivo está directamente relacionada con la visitación al proyecto turístico. Principalmente turismo local-nacional.

Nombre del atractivo Bosque Municipal José Figueres Ferrer	Categoría Sitios naturales	Tipo Reservas de flora y fauna	Subtipo Privadas	Jerarquía 1	N° 27
Ubicación: Distrito de Alfaro al costado sur de la Universidad de Costa Rica Sede de Occidente					
			<p>Características generales: Fue creado en el año 1987 por el Consejo Municipal ramonense. Cuenta con un terreno que mide alrededor de 7 hectáreas, teniendo en su inventario más de 16.000 árboles, en su mayoría de Pochote, Guachipelín, Guácimo, Cedro, Cenízaro, Roble Sabana, Corteza, Cedro Nogal, Caoba, Pino, Ciprés y algunos árboles frutales (Municipalidad de San Ramón,s.f). El Concejo Municipal de San Ramón, mediante acuerdo tomado en la sesión ordinaria No. 73, artículo octavo, inciso tercero, del 9 de febrero de 1999, ratificó el uso a perpetuidad del suelo del Bosque Municipal José Figueres Ferrer, como área boscosa. En este mismo acuerdo, se delegó en la oficina de Recursos Naturales y la Comisión de Ambiente, la confección del proyecto “Bosque Demostrativo y Refugio de Vida Silvestre”. (Comunicación personal. Allan Artavia.)</p> <p>Anteriormente fue terreno ocupado por potreros y poco a poco se fue reforestando. El señor Fabián Calvo fue uno de los precursores de la protección de este bosque, trabajando en mantenimiento, control de incendios forestales y deforestación y otras actividades de manera gratuita. Desde sus inicios ha sido administrado por la Municipalidad de San Ramón,</p>		
			<p>Servicios turísticos cercanos al atractivo: Se pueden encontrar establecimientos que brindan el servicio de alimentación como sodas, cafeterías y restaurantes. En cuanto a hospedaje se ofrecen varias opciones como Hotel San Ramón, Hotel La Posada, Hostel La Sabana, y El Gran Hotel.</p>		
			<p>Accesibilidad: El acceso es por medio de camino público, el cual se encuentra en buenas condiciones. Un aparte de este acceso es por camino de tierra.</p>		
<p>Foto: Michael Moya C, 2011.</p>					
<p>Flujos de visitación actual: Actualmente el sitio no recibe visitantes, sin embargo Se tiene pensado por parte de la Municipalidad de San Ramón la posibilidad de que este sitio se convierta en un centro de capacitación ambiental municipal, donde se pretende construir un pequeño edificio que funcione como aula, además de diseñar algunos senderos y miradores para el uso de los visitantes.</p>					

Nombre del atractivo	Categoría	Tipo	Subtipo	Jerarquía	N° 28
Catarata en el río Hediondo (río de Azufre)	Sitios naturales	Cuerpos móviles de agua dulce	Caídas de agua	1	
Ubicación: Se localiza entre los distritos de Piedades Norte y Zapotal de San Ramón.					
		<p>Características generales: Este caída de agua de aproximadamente 15 metros de altitud se ubica en las aguas del río Hediondo o río de Azufre como lo conocen los pobladores cercanos debido al fuerte olor a azufre que sus aguas expulsan. La caída de agua no permite su uso para bañistas, ya que no forma ningún tipo de poza o sitio para nadar.</p>			
		<p>Servicios turísticos cercanos al atractivo: Los servicios turísticos más cercanos se encuentran en los poblados de Bajo La Paz y Zapotal de San Ramón. En Bajo La Paz se pueden encontrar establecimientos que brindan el servicio de alimentación como sodas, cafetería, bar-restaurante, pesca recreativa de consumo. En cuanto a hospedaje se ofrecen varias opciones como Roca de la Paz, Bosque La Paz y Albergue Vista al Bosque. En Zapotal existen opciones de hospedaje y alimentación ofrecidos por los proyectos Posada y Fonda Betty, Posada Rural Las Orquídeas, Finca el Trapiche, Villa Los Ángeles, Comidas Típicas Doña Ana y Colinas Verdes.</p>			
		<p>Accesibilidad: El acceso es en gran por camino público, el cual se encuentra en regulares condiciones, empeora en la estación lluviosa. Para llegar hasta la caída de agua es necesario caminar unos 200 metros a partir del camino por el mismo cauce del río hacia arriba o bien utilizando el acceso de una finca privada (potrero) por la cual el acceso es mucho más sencillo, sin embargo habría que gestionar el permiso de ingreso.</p>			
<p>Foto: Michael Moya C, 2011.</p>		<p>Flujos de visitación actual: Dado a que este atractivo es conocido solamente por pobladores locales, son estos los que visitan el sitio. También grupos de estudiantes que investigan acerca de las propiedades del agua azufrada del río, la presencia de insectos acuáticos entre otros aspectos. En algún momento el proyecto Posada Rural Las Orquídeas operó un tour que consistía en la visita al río de Azufre, sin embargo dado a la larga distancia desde Zapotal el tour fue vendido poco.</p>			

Nombre del atractivo Sendero acuático	Categoría Sitios naturales	Tipo Cuerpos móviles de agua	Subtipo Ríos y quebradas	Jerarquía 1	N° 29
---	--------------------------------------	--	------------------------------------	-----------------------	--------------

Ubicación: Se desarrolla a lo largo de la quebrada el Pilar, en la Comunidad de Zapotal del cantón de Miramar.



Características generales: El Sendero acuático se encuentra en la propiedad del proyecto Villa Los Ángeles, conformando su principal atractivo turístico. El sendero consiste en un afluente de aguas calmadas (quebrada el pilar) que permite el tránsito en pequeños botes. El sendero acuático como le llama su propietario el Seños Don Ángel es un sendero de aguas mansas, en los cuales se puede apreciar la vegetación y fauna del lugar. El recorrido de ida y vuelta puede demorar alrededor de 45 minutos, se debe remar para trasladar el bote.

Servicios turísticos cercanos al atractivo: El servicio turístico más inmediato es el de hospedaje ofrecido por el mismo proyecto Villa Los Ángeles. En la comunidad de Zapotal existen otras opciones de hospedaje y alimentación brindados por los proyectos Posada y Fonda Betty, Posada Rural Las Orquídeas, Finca el Trapiche, Comidas Típicas Doña Ana y Colinas Verdes.

Accesibilidad: Para llegar al sendero se debe atravesar parte de una finca, por un camino lodoso en estación lluviosa, se debe caminar por un sendero en buen estado que atraviesa un parche de bosque hasta llegar a la quebrada.

Foto: Michael Moya C, 2011.

Flujos de visitación actual: La visitación actual es bastante escasa, algunos grupos de estudiantes en ocasiones.

CONCLUSIONES

Las conclusiones se plantean en tres direcciones: La oferta turística, atractivos naturales, artificiales, culturales e históricos y por último las rutas turísticas.

Oferta turística:

La tipología y cuantificación de los proyectos turísticos del cantón muestra que en la categoría de alojamiento los hoteles son los que predominan en el cantón, seguido por las cabinas. En cuanto a alimentación la modalidad de bar y restaurante es la que se encuentra más presente seguido por las sodas y pesca recreativa de consumo. En la categoría de recorridos y exhibiciones temáticas predominan las exhibiciones vivas de mariposas, las caminatas por senderos naturales terrestres y exhibición de prácticas agropecuarias culturales. En cuanto a recorridos de aventura el canopy es el tipo de actividad más ofrecida en el cantón seguido por las cabalgatas. Proyectos dedicados al ofrecimiento de actividades recreativas también se encuentran presentes, junto con otros servicios como comercios y transporte turístico.

El tipo de capital que predomina es el nacional presente en 65 proyectos, seguido por el capital extranjero con 12 y por último el capital mixto con tan solo dos proyectos.

En cuanto al tipo de propietario de proyecto existen tres tipos presentes en el cantón los cuales son familiar, asociación y privado. De estos tres los proyectos de tipo familiar son los más comunes con un total de 64, seguido por las asociaciones con 11 y privado con cuatro.

En los distritos de Concepción, Volio, San Rafael y San Isidro no se identificó ningún tipo de proyecto relacionado con la actividad turística.

Los distritos de San Juan, Santiago, Piedades Sur, Alfaro y el distrito central de San Ramón presentan proyectos dispersos dedicados principalmente a ofrecer servicios de hospedaje, alimentación y centro recreativo.

Los distritos con mayor cantidad de proyectos dedicados al turismo son Zapotal, Piedades Norte, Ángeles y Peñas Blancas siendo estos dos últimos los que presenten el mayor grado de desarrollo turístico.

Los distritos de Santiago y Ángeles presentan una oferta turística distribuida a lo largo de las vías de comunicación principal al considerarse rutas de paso hacia Puntarenas y Fortuna de San Carlos respectivamente.

Al integrar la variable de desarrollo sostenible en la oferta turística se concluye que tan solo tres proyectos poseen la Certificación de Sostenibilidad Turística (CST) otorgada por el Instituto Costarricense de Turismo, y un proyecto posee una Certificación Carbono Neutral. En estas certificaciones ya vienen establecidos ciertos parámetros que los proyectos deben cumplir en materia de sostenibilidad.

Los demás proyectos del cantón realizan prácticas sostenibles aisladas como separación de desechos, el uso de biodigestores para producción de gas, producción de energía solar, tratamiento de aguas residuales, consumo de productos locales, colaboración con la comunidad, apoyo a actividades culturales y deportivas, protección de bosque y generación de empleo local. En cuanto a este último aspecto se encontró que en proyectos familiares laboran un total de 94 personas por lo general quienes laboran son los miembros de la propia familia, de manera estable laboran un total de 296 personas, los fines de semana son contratadas un total de 14 personas, 35 empelados son contratados por

temporada alta (diciembre, enero, febrero) y 4 personas laboran dependiendo de la afluencia de visitantes al proyecto. En total un total de 443 empleos son generados producto de la actividad turística en el cantón.

Atractivos naturales, artificiales, culturales e históricos:

En el cantón de San Ramón se encontraron cinco diferentes categorías de atractivos: sitios naturales, diversidad de flora y fauna, centros de exhibición y manifestaciones culturales históricas, folclor, realizaciones técnicas, científicas o artísticas contemporáneas.

La distribución de los atractivos se concentra en algunas zonas específicas como son los casos de Bajo La Paz de Piedades Norte, Ángeles, y Zapotal. Existen algunos atractivos que se ubican de forma aislada como son los casos de la catarata de las Musas y la Piedra de San Isidro.

Las seis rutas turísticas se establecieron con base en temáticas en particular, las cuales fueron: cultural-histórico, bosque de condición nubosa, agroecoturismo, ecológico-aventura, aves y agro cultural.

Las rutas se encuentran distribuidas entre los distritos de San Ramón, Alfaro, Piedades Norte, Zapotal, Ángeles y Peñas Blancas, abarcando seis de los 13 distritos del cantón.

Tras analizar los diferentes elementos turísticos distribuidos en el cantón se determinaron un total de seis rutas turísticas

1- La Ruta del Quetzal Agroecoturística Zapotal: Es una ruta de turismo rural comunitario en donde los principales atractivos son las tradiciones culturales y las bellezas naturales de la zona. Está conformada en su mayoría por proyectos familiares con una oferta turística básica. Las principales limitaciones están

conformadas por el difícil acceso debido a las malas condiciones de los caminos sobre todo en estación lluviosa, además de la poca cobertura celular en la zona lo cual dificulta enormemente la comunicación.

Ruta de Observación de Aves de San Ramón: Esta ruta gira en torno a la gran diversidad de aves del cantón, la cual es conocida gracias a conteos navideños en el año 2010 y 2011. La ruta se ubica en los distritos de Alfaro, Piedades Norte y Ángeles, los sitios de avistamiento ya están identificados y fueron seleccionados con base a la accesibilidad al lugar, la presencia de servicios turísticos, y la diversidad de aves.

Ruta Cultural-Histórica de San Ramón: Pretende destacar los atractivos culturales e históricos del cantón que se concentran en el distrito central. Sus principales atractivos están conformados por la Iglesia Católica, Monumento al boyero, Museo Regional de San Ramón, Centro Cultural Histórico José Figueres Ferrer, Mercado Municipal de San Ramón y Feria del Agricultor.

Ruta Agro cultural de Peñas Blancas: En este recorrido se hace un rescate a las prácticas tradicionales agrícolas. Se pretende que el turismo complemente partes de las actividades económicas que se llevan a cabo. En esta ruta además se destacan importantes prácticas sostenibles llevadas a cabo por algunos proyectos. La localización de esta ruta se da en una de las zonas con mayor afluencia de visitantes dado a su cercanía con la Fortuna de San Carlos y su atractivo el Volcán Arenal

Ruta Ecológica de Aventura de San Ramón: Combina dos temáticas diferentes, por una parte la aventura mediante la práctica de diversas actividades como canopy, rafting, rappel, cabalgata y por otro lado el elemento ecológico destacado mediante la visita a un mariposario y recorridos por senderos terrestres en medio del bosque.

Ruta Bosque Nuboso La Paz: Esta ruta se encarga de destacar un ecosistema, como es el bosque de condición nubosa. Combina elementos de tipo cultural como trapiches, comida típica, con la visita a atractivos naturales como mariposario, catarata, senderos terrestres, observación de Quetzal, bosque de condición nubosa y todas sus interacciones.

Cada una de las rutas posee sus propias limitaciones, en la mayoría de los casos existe una total ausencia de relaciones de cooperación entre los diferentes proyectos,

DISCUSIÓN

Distribución de la actividad turística:

La manera en que la actividad turística se distribuye en el territorio no es antojadiza y en la mayoría de los casos obedece a razones concretas como ubicación y conectividad de las vías de comunicación, presencia de atractivos turísticos de alta jerarquía, así como de servicios básicos entre otras razones.

En el cantón de San Ramón existen zonas específicas en donde la actividad turística se concentra. Se pueden identificar cuatro puntos ocupados por esta actividad en diferentes distritos del cantón, los cuales son: Zapotal, Bajo La Paz, Ángeles y El Castillo de Peñas Blancas.

Las posibles razones que explican estas aglomeraciones dentro del territorio son:

1-La presencia de variados atractivos turísticos en una misma zona: estos son los casos de las comunidades de Zapotal, La Paz y Bajo La Paz, sitios donde convergen diferentes tipos de atractivos, tanto naturales como culturales.

2-La existencia de un atractivo de alta jerarquía: como sucede con el Castillo, Chachagua, Jauuri y San Isidro de Peñas Blancas. Tal vez debido a que en estas comunidades se ha dado un fuerte desarrollo turístico tal vez debido a la presencia y atracción que genera La Laguna y el Volcán Arenal, atractivo de jerarquía 3, por su importancia en la atracción de flujos de visitación.

3- La importancia de ciertas vías de comunicación: existen dos importantes vías de comunicación que comunican al cantón con otros focos turísticos importantes. La primera de estas vías es la que comunica San Ramón (distrito de Santiago) con Esparza de Puntarenas, importante vía comercial que en los últimos años ha perdido su uso dado a la apertura de la Ruta 27. La segunda importante vía de comunicación es la que comunica San Ramón con Fortuna de San Carlos, en donde se atraviesa el distrito de Ángeles y Peñas Blancas. De acuerdo con el

Instituto Costarricense de Turismo (2008) el tramo San Ramón-La Fortuna, es una ruta importante de paso para los destinos de Fortuna y el Volcán Arenal

La actividad turística está mucho más desarrollada en los distritos de Ángeles y Peñas Blancas. Existen cuatro razones que podrían explicar este fenómeno, los cuales son:

1- La extensión territorial: Entre extensión haya existirá mayor capacidad de acogida, al ser los distritos más extensos territorialmente les permite albergar mayor cantidad de proyectos relacionados con turismo, así también se tiene mayor oportunidad de encontrar más cantidad y diversidad de atractivos de tipo turístico.

2- Atractivos de alta jerarquía: De acuerdo con el Instituto Costarricense de Turismo (sf) El Volcán y la Laguna del Arenal destacan como atractivos de alta jerarquía. Estos atractivos son capaces de atraer por si solos importantes flujos de visitación a la zona, y a su vez favorecer la inversión turística.

3- Presencia de importantes vías de comunicación: Los distritos de Ángeles y Peñas Blancas son atravesados por la ruta 702, vía utilizada por las empresas de turismo tanto de transporte como agencias de viajes para transportar los turistas desde el Valle Central hasta la fortuna de San Carlos así como los turistas que viajan independientemente. Esto ha producido la presencia de gran cantidad de restaurantes, sodas, actividades de aventura, hospedaje, mariposarios a lo largo de esta ruta.

4- Mayor extensión de cobertura boscosa: En el distrito de Ángeles se localizan varias reservas encargadas de proteger grandes extensiones de bosque, por ejemplo la Reserva Biológica Alberto Manuel Brenes, La Reserva Privada Nectandra, El Bosque Nuboso los Ángeles, la propiedad de la Compañía Nacional de Fuerza y Luz, las propiedades de los Hoteles Tierras Enamoradas y Hotel Villa Blanca. En el distrito de Peñas Blancas se encuentra la propiedad del Centro Universitario Soltis, un sector del Bosque Eterno de los Niños y otro del Parque Nacional Volcán Arenal, la propiedad del proyecto Rancho Margot, el Hotel

Bosques de Chachagua y Hotel Finca Luna Nueva. Todas estas áreas en conservación proporcionan a la zona una serie de beneficios y características que las vuelven competitivamente más fuertes que las demás. Elementos como el paisajismo, la variedad de flora y fauna, agua y aire puro, son tan solo algunos aspectos en los que la conservación facilita el desarrollo de actividades ecoturísticas.

Existen dos distritos ubicados sobre la ruta nacional 702 que comunica San Ramón con Fortuna de San Carlos que presentan la mayor presencia de proyectos destinados a la actividad turística del cantón. El distrito de Peñas Blancas posee 24 iniciativas en este sector; en este caso particular, es preciso aclarar que Peñas Blancas es el distrito que posee territorios más alejados del casco urbano y posee una distribución geográfica particular en el cantón, ya que la vía de comunicación que lo comunica con el centro de San Ramón se encuentra dividida por el distrito de la Tigra de San Carlos. Otro aspecto de este distrito es que se encuentra muy cercano a un punto sobresaliente en el turismo nacional como es la zona de La Fortuna de San Carlos y el atractivo turístico Parque Nacional Volcán Arenal.

Distribución de los atractivos:

La ubicación de los atractivos determinará el establecimiento de los servicios turísticos, estos coexisten con los atractivos, siendo ambos igualmente importantes para la organización del producto turístico.

El distrito central al albergar gran parte de la actividad comercial del cantón no tiene espacios naturales que puedan ser considerados como atractivo turístico, por lo que los atractivos presentes son solamente de tipo cultural e histórico.

Eventos como las Fiestas Patronales de San Ramón, y las Melcochas de María toman lugar en el centro de la ciudad aprovechando ser el punto de más confluencia del cantón.

Uno de los atractivos de tipo histórico del cantón es el monumento histórico, el cual de acuerdo con la Ley N° 7555 de Patrimonio Histórico-Arquitectónico de Costa Rica (1995) es toda obra arquitectónica, de ingeniería, escultura o pintura monumentales; también elementos o estructuras de caracteres arqueológico, cavernas con valor significativo desde el punto de vista histórico, artístico o científico además incluye las grandes obras y creaciones modestas que hayan adquirido una significación cultural importante.

En San Ramón se encuentran dos monumentos de este tipo poco reconocidos como tales, en Finca La Paz de Piedades Norte se ubica el Monumento de Francisco J. Orlich B. y la placa conmemorativa de la Fundación del Partido Liberación Nacional del 12 de octubre de 1951. El otro monumento es el Monumento Nacional al Boyero en honor a su papel en la construcción de la iglesia de San Ramón. Se encuentra en la esquina noreste del templo parroquial de San Ramón. “La obra tiene 8 metros de largo por 3.5 metros de ancho. Se creó como iniciativa de la Comisión de Boyeros Ramonenses” (La Nación, 2008)

Un aspecto importante de rescatar es que la tradición del Boyero y la Carreta fueron declaradas Obra Maestra del Patrimonio Oral e Intangible de la Humanidad galardón otorgado por la UNESCO, teniendo como finalidad rescatar y salvaguardar aquellas tradiciones que forman parte de la identidad de los pueblos y que se encuentra vulnerable o en riesgo de perderse.

El aprovechar la historia y cultura del cantón de San Ramón es una oportunidad y alternativa de desarrollo que también obedece a una tendencia internacional del turismo que involucra a millones de personas. Por ejemplo México cada año experimenta un flujo interno de las masas que visitan destinos en fechas ligadas con celebraciones y aniversarios. De manera similar está el caso uruguayo en

donde de acuerdo con el Ministerio de Educación y Cultura (2012) las fiestas cívicas y las celebraciones constituyen espacios de celebración y forman parte del patrimonio vivo e inmaterial del país.

Ruta de observación de aves:

Las rutas turísticas planteadas obedecen a una temática particular que va acorde al tipo de atractivo y oferta turística presente. En el caso de la ruta de observación de aves en el cantón de San Ramón se justifica gracias a la investigación realizada mediante los conteos de aves por dos años consecutivos.

A nivel mundial, Costa Rica es reconocida por su gran riqueza avifaunística y la gran captación de turista extranjero que viene año con año a nuestro país a practicar la observación de aves. De acuerdo con Mindo Cloudforest Foundation (2006) centroamérica es quien ofrece el mercado más competitivo por el hecho de estar ubicada cerca del mercado turístico más importante, por poseer en muchos casos una adecuada infraestructura, una mezcla de atractivos naturales y culturales, así como hermosos sitios para observar aves, entre estas muchas especies del trópico bastante llamativas; Costa Rica es considerada sin duda el país que retiene el grueso de este tipo de turismo para América Latina dominando indiscutiblemente el mercado aviturístico, año tras año.

De acuerdo con Sánchez y Sandoval (2012) Costa Rica presenta 901 especies de aves, según la Lista Oficial de aves para Costa Rica elaborada por la Unión de Ornitólogos de Costa Rica. Esta cantidad representa la mayor abundancia de aves reportada para el país hasta el día de hoy.

Por su parte, en el cantón de San Ramón en los últimos tres años se han estado realizando conteos navideños de aves cada diciembre organizados por la Fundación Bosque Nuboso de Occidente con el fin de conocer la diversidad de aves de la zona, su distribución y estado de conservación. Además se han

realizado reportes de aves migratorias y la lista de aves sea ido completando con los avistamiento realizados a lo largo del año.

En noviembre del año 2009 se organiza de manera no oficial el primer conteo de aves en el cantón de San Ramón por parte de los miembros del hotel Villa Blanca, en este conteo participó un grupo aproximado de 30 personas, este primer conteo deparó un aproximado de 259 especies de aves y 3003 individuos en cinco rutas de conteo.

La Fundación Bosque Nuboso de Occidente conformada tras este primer conteo organiza el primer conteo oficial de aves para el cantón de San Ramón y parte de Zarcero mediante National Audubon Society la cual es una entidad internacional con sede en los Estados Unidos encargada de registrar los resultados de los muchos conteos de aves que se realizan en todo el continente americano. Es así como en diciembre de 2010 se llevó a cabo el segundo conteo navideño de aves en la región de occidente, entendida esta para efectos del conteo como un área que comprende las zonas bajas de Zarcero y el bosque de condición nubosa del cantón de San Ramón. En esta ocasión se avistaron un total de 347 especies y 5393 individuos en 15 rutas de conteo.

Esta gran cantidad de especies avistadas en un solo día de conteo llevó a que National Audubon Society publicará en su resumen del 111 Conteo Navideño de Aves de América los resultados del conteo navideño de aves del bosque nuboso de occidente, destacando que obtuvo el quinto lugar en cantidad de especies de los conteos realizados en Centroamérica y Suramérica, por encima a nivel local de lugares bastante conocidos a nivel internacional como Monteverde (311).

En diciembre del año 2011 se llevó a cabo el segundo conteo navideño oficial de aves en el bosque nuboso de occidente, esta vez los resultados fueron un total de 331 especies y 5216 individuos.

Sumando los datos de los tres conteos, más los reportes realizados para la zona y restando de los conteos las especies únicas de la zona de Zarcero, se tiene para

el cantón de San Ramón reportadas de manera oficial un total de 489 especies, lo cual viene a representar un 52.27% del total de especies presentes en el país.

Viendo el gran potencial en cuanto al desarrollo del aviturismo en el cantón de San Ramón es que se ideó diseñar una ruta cantonal para la observación de aves y aprovechar la presencia de este atractivo destinado a un nicho de mercado específico.

Una ruta de observación de aves en el cantón podrá ser operada por algunas agencias de turismo que utilicen San Ramón como ruta de paso o para operar algún tour, también puede ser aprovechada por agencias tipo tour operador local que pueda ofrecer tour específicos de observación de aves. Asimismo los hoteles de la zona podrán ofrecer el recorrido para la observación de aves como parte de sus recorridos en el cantón.

Rutas turísticas dentro de la zona de amortiguamiento de la Reserva Biológica Alberto Manuel Brenes:

La Reserva Biológica Alberto Manuel Brenes se localiza de acuerdo con Sánchez (2000) en el distrito de Ángeles y en una pequeña porción en el cantón de Montes de Oro, distrito de la Unión de la provincia de Puntarenas.

La zona de amortiguamiento comprende diferentes comunidades ubicadas en la periferia de la Reserva, tales como “Finca La Paz, La Balsa, Colonia Palmareña, Las Rocas, San Jorge, Rincón, Arancibia Norte, Arancibia Sur, Cedral, Jabonal, Jabonalito, Barranquilla, Zapotal de San Ramón, y Zapotal de Miramar” (Sánchez, 2000). En estas dos últimas comunidades es donde se propone la Ruta del Quetzal Agroecoturística Zapotal.

De acuerdo con Thelen y Dalfelt (1979) citado por Sánchez (2000), el establecimiento de una reserva biológica responde exclusivamente a fines científicos, educativos, y de conservación. Lo anterior indica que las actividades

económicas como el turismo son incompatibles con esta categoría de manejo, lo cual generan una gran presión hacia este tipo de áreas principalmente por la extracción de los recursos por parte de comunidades aledañas.

Es por esto que dentro de la periferia de la Reserva es importante contar con alternativas sostenibles de producción que puedan generar un desarrollo socioeconómico en las comunidades. Tal y como lo plantea el Programa de las Naciones Unidas para el Desarrollo (2012) la opción del turismo sostenible gestionado por las propias poblaciones vecinas en las áreas de amortiguamiento se convierte en una posible solución al eterno conflicto entre conservación y desarrollo ante la limitada capacidad del Estado para garantizar la integridad de los ecosistemas protegidos.

Una de las comunidades ubicadas dentro de esta zona de amortiguamiento es la de Zapotal de San Ramón y Miramar de Puntarenas. En esta comunidad existen una serie de proyectos de turismo rural a pequeña escala, los cuales poco a poco han ido buscando la manera de atraer al turista sin embargo, han encontrado una serie de dificultades principalmente por el poco apoyo institucional y la falta de organización en la comunidad.

El apoyar estas iniciativas de desarrollo local en zonas de amortiguamiento es una alternativa de desarrollo sostenible en donde la conservación del recurso de la mano con el turismo sostenible puede venir a disminuir la presión sufrida en las áreas silvestres protegidas. La Ruta del Quetzal Agroecoturística Zapotal planteada para esta zona viene a colaborar en la conformación de un producto turístico más integral, organizado y atractivo para el turista.

IMPLICACIONES PARA EL DESARROLLO SOSTENIBLE

El establecimiento de las rutas turísticas en el cantón de San Ramón pretende en su conjunto, el incremento de la actividad turística en esta área geográfica. Mediante esto se posibilita un desarrollo regional integra de los ámbitos económico, ambiental, social y político institucional, posibilitando que los sitios que no pueden generar atracción por sí solos, se puedan integrar a otros.

Las rutas turísticas temáticas pueden revalorizar actividades económicas tradicionales como la agricultura y ganadería. El turismo siempre y cuando sea una actividad complementaria a estas actividades tradicionales y no genere dependencia, puede ser una importante oportunidad de desarrollo que mejore la calidad de vida de la población local.

Al conocer la ubicación geográfica de los atractivos turísticos, la oferta turística y la manera en que estos elementos se interconectan e interactúan, es posible conocer las deficiencias existentes que imposibilitan el adecuado desarrollo de la actividad, por ejemplo vías de acceso en mal estado, deficiencias en las telecomunicaciones, rotulación, servicios públicos, entre otros. Esta información es valiosa para las instituciones encargadas de atender todo este tipo de necesidades de la población como la Municipalidad, Instituto Costarricense de Electricidad, Instituto Costarricense de Turismo entre otras. Además, se puede por medio de las rutas turísticas y los resultados del diagnóstico territorial turístico, considerar la variable del turismo en planes reguladores, planes de ordenamiento territorial entre otros.

Cuando el turismo se logra activar en una región, esto trae consigo la reactivación y revalorización del patrimonio en desuso, evitando su abandono y deterioro, permite adecuar instalaciones inactivas para poder incorporarlas a una ruta turística temática con una función didáctica y cultural para el visitante.

La propuesta de rutas turísticas trae consigo la diversificación, la innovación y la búsqueda de nuevos mercados emergentes, acordes a los cambios en el actual perfil del turista. Esto permitirá constituirse en una oferta competitiva si se compara con otras de carácter tradicional, que viene a reactivar las economías locales y valorización de los recursos.

Las rutas turísticas temáticas tienen un importante papel en cuanto a la sensibilización y concientización de los visitantes, acerca de diversas temáticas, ambientales, sociales, históricas y culturales, el patrimonio de los territorios, teniendo una importante función a nivel educativo, que despierte el interés de turistas de diversas edades.

En San Ramón la mayoría de los proyectos turísticos pertenecen a familias de la localidad lo cual muestra la presencia del emprendedurismo local sobre el transnacional, garantizando un beneficio socioeconómico directo. El apoyar este tipo de proyectos favorece el desarrollo local de una manera más integral.

Existe una relación estrecha entre la actividad turística y la presencia de zonas de protección, en el caso de San Ramón una de las principales áreas silvestres protegidas es la Reserva Biológica Alberto Manuel Brenes. El poder conocer la dinámica turística en la zona de amortiguamiento de la reserva permitirá conocer parte de las presiones que pueda sufrir el área así como potenciar actividades sostenibles turísticas o de otra índole que permitan seguir dinamizando la economía local generando el mínimos de impacto ambiental

RECOMENDACIONES

Es necesario la planificación y ejecución de procesos de capacitación en temas como idiomas, servicio al cliente, contabilidad, informática, gestión turística, formulación de planes de negocios, elaboración de paquetes turísticos, mercadotecnia, por parte del Instituto Costarricense de Turismo (ICT), Instituto Nacional de Aprendizaje (INA) y Universidades Estatales.

En la actualización del Plan de Desarrollo Turístico del Valle Central Occidental elaborado por el Instituto Costarricense de Turismo se debería incorporar los elementos turísticos identificados y descritos en la presente investigación. Una recomendación a este tipo de planes de desarrollo consiste en el mejoramiento del levantamiento de información en el campo incorporando la mayor cantidad de proyectos y atractivos turísticos y por supuesto que se apliquen estos planes en un tiempo establecido y no cuando la información ya se encuentre desactualizada.

Se debe mejorar la manera en que se está llevando a cabo la promoción turística. Es conveniente trabajar en la promoción y puesta en valor de un destino turístico en donde exista una complementariedad de los servicios ofrecidos y no una competencia entre estos. Para llevar a cabo la promoción de un destino turístico es necesaria la organización entre los diferentes proyectos y establecer un plan a seguir.

En el cantón se requiere una oficina o departamento de gestión turística que puede estar adjunto a la Municipalidad o bien alguna organización como una cámara de turismo que se encargue de la promoción turística (información turística, administración de página en internet, organización y participación en ferias de turismo), capacitación y colaboración en búsquedas de financiamiento.

En algunos sectores del cantón en donde existe cierto desarrollo turístico existen malas condiciones de acceso debido al mal estado de los caminos, para esta situación la Municipalidad correspondiente podría valorar el componente turístico

(aporte socio-económico y ambiental a la región) y establecer priorizaciones de inversión que mejoren la señalización turística y mejoramiento de puentes y caminos. En comunidades alejadas como Zapotal (San Ramón, Miramar) el acceso a internet y cobertura telefónica son indispensables, la ausencia en la actualidad de estos servicios conforman una limitante crítica para poder llevar a cabo con éxito la actividad turística.

BIBLIOGRAFÍA

- Alvarado, A. 2003. En el Suelo Ramonense También Vemos Estrellas. San José, Costa Rica. s.p.

- Castro, S y Guido, F. 2000. Informe Final Proyecto de Investigación. Ciudades Intermedias en Costa Rica: Situación Actual. Universidad de Costa Rica Sede de Occidente. s.p.

- Clavé, A. 1998. Rutas e Itinerarios Culturales. Propuestas y Desafíos Karis. s.e. Barcelona, España. Pp. 11-18.

- Coordinación de Acción Social. 2008. Museo Regional de San Ramón, sede de Occidente, Universidad de Costa Rica, San Ramón, Alajuela, Costa Rica. sp.

- Barrantes, R.2000. Investigación: Un Camino al Conocimiento un Enfoque Cualitativo y Cuantitativo. Editorial de la Universidad Estatal a Distancia. San José, Costa Rica.

- Barrera, E. 2004. Manual de Turismo para Micro Pequeños y Medianos Empresarios Rurales. Fondo Internacional de Desarrollo Agrícola (FIDA). Santiago, Chile. s.p

- Barrera, E. 2003. Materiales del Curso Postgrado en Alta Dirección en Turismo Rural. s.e. Buenos Aires, Argentina. s.p.

- Blanco, M. 2008 .Guía para la Elaboración del Plan de Desarrollo Turístico de un Territorio. San José, Costa Rica. p.45.

- Boullón, C.1990. Planificación del Espacio Turístico. Editorial Trillas. México.

- Brenes, L. 1986. Estudio del Bosque en la Zona Aledaña a Mina Moncada (San Ramón, Costa Rica), para Establecer un Refugio de Vida Silvestre. Tesis de grado: Licenciatura en Biología. Universidad de Costa Rica. San José, Costa Rica. Pp. 1-6.
- Budowski, T. 1990. Ecoturismo a la Tica en: Hacia una Centroamérica Verde. Editorial DEI. San José, Costa Rica. 140 p.
- Campos, N; Chaves, M; Salas, M. 2010. Diagnóstico Turístico de Doce Distritos del Cantón de San Ramón Alajuela. Tesis de grado: Licenciatura en Gestión Ecoturística. Universidad de Costa Rica. Liberia, Costa Rica. s.p.
- Ceballos-Lascuráin, H. 1998. Ecoturismo Naturaleza y Desarrollo Sostenible. Editorial Diana. México. s.p.
- Fernández, R. 1982. Costa Rica en el Siglo XIX; Antología de Viajeros. Editorial Universitaria Centroamericana. San José, Costa Rica. 585p.
- Fournier, L. 1991. Desarrollo y Perspectiva del Movimiento Conservacionista Costarricense. Editorial de la Universidad de Costa Rica. San José, Costa Rica. 113p.
- Gallopín, G. 2003. Sostenibilidad y Desarrollo Sostenible: Un Enfoque Sistémico. s.e. Santiago de Chile. 44p.
- García, J.; Guier, E.; Chacón I. Editores y Compiladores. 2000. "Turismo" en Ambiente: Problemática y Opciones de Solución- Antología-. Editorial de la Universidad Estatal a Distancia, San José, Costa Rica. s.p

-Gudynas, E. 2004. Ecología, Economía y Ética del Desarrollo Sostenible. Editorial Coscoroba Ediciones. Montevideo, Uruguay. 257p.

-Hernández, R; Fernández, C; Baptista, P. 2006. Metodología de la Investigación. Cuarta edición. Mc Graw Hill. México.

-Martínez, J. s.f. El Mercado no Valora el Futuro. s.e. P.p 166-199.

-Mc Intyre, G. 1999. Desarrollo Turístico Sostenible: Guía para Planificadores Locales. Organización Mundial de Turismo. s.e. Madrid, España. s.p.

-Molina de Lines, M; Piana de Cuestas, J; Fuentes de May, A; 1979. Escenario Geográfico de Costa Rica en el Siglo XVI Según los Informes de Gonzalo Fernández de Oviedo de la "Historia General y Natural de las Indias". s.p.

- Saborío, E. 1943. Monografía del Cantón de San Ramón. Heredia, Costa Rica. s.p.

-SECTUR-Secretaría de Turismo de la Nación. 1999. El Turismo Alternativo en la República Argentina. Buenos Aires, Argentina. s.p

-Szmulewicz, P; Álvarez, K. s.f. Agroturismo: una Opción de Desarrollo Sustentable para las Comunidades Rurales de Latinoamérica. s.e. P.p 179-197.

-Organización de las Naciones Unidas. 1987. Informe Sobre la Comisión Mundial Sobre el Medio Ambiente. Informe Brundtland. Editorial Universidad de las Naciones Unidas. s.p.

- Pérez de las Heras, M. 2003. La Guía Del Ecoturismo: o Cómo Conservar la Naturaleza a través del Turismo. Segunda Edición. Grupo Mundi-Prensa. Madrid, España. 290 p.
- Profitt, N. 2003. El uso de los métodos cualitativos en la investigación en Trabajo Social. Conferencia impartida. Universidad de Costa Rica, Ciudad Universitaria Rodrigo Facio. s.p.
- Quesada, R. 2005. Elementos del Turismo. Editorial de la Universidad Estatal a Distancia, San José, Costa Rica. 279 p.
- Rojas, J. 2009. Alternativas de Desarrollo con Criterios Sustentables para los Pobladores del Cantón de Alfaro Ruiz, ante los Impactos a Nivel Socio Económico y Ambiental, de la Construcción del Tramo Naranjo-Florencia de la Ruta Nacional 35. Tesis de Grado. Maestría en Desarrollo Sostenible. Universidad de Costa Rica. San José, Costa Rica. Pp 8-24.
- Servicio de Parques Nacionales. 1978. Compilación de Leyes y Decretos Ejecutivos sobre Parques Nacionales y Reservas Biológicas. San José, Costa Rica. Pp. 9-38.
- Universidad de Costa Rica. 2001. Propuesta para la Creación de la Maestría en Desarrollo Sostenible. s.e. San Ramón, Costa Rica.185p.
- Vargas, G. 2008. Geografía Turística de Costa Rica. Editorial de la Universidad Estatal a Distancia. San José, Costa Rica. 175p.
- Vasilachis, I. 2006. Estrategias de investigación cualitativa. Capítulo 1: La investigación cualitativa. (Coord.). Barcelona, España: Editorial GEDISA. s.p.

Consultas en internet

-Asociación Costarricense de Profesionales en Turismo. 2009. Tecnitur. Recuperado de: http://tecnitur.com/edicion134/Tecnitur_134.pdf. 48p.

-Bacci, E y Mujica, E. 2000. Diseño, Gestión y Negociación de Productos Turísticos, en Comunidades Altoandinas. Recuperado de: <http://www.condesan.org/memoria/CAJ0500.PDF>. 14p

-Blanco, M; Riveros, H. 1994. Las Rutas Agroalimentarias, una Herramienta para Valorizar Productos de las Agroindustrias Rurales. El Caso de la Ruta del Queso Turrialba. Disponible en:

<http://www.google.co.cr/#sclient=psy&hl=es&site=&source=hp&q=Las+rutas+Agroalimentarias%2C+una+herramienta+para+valorizar+productos+de+las+agroindustrias+rurales>. 16p.

-Blanco, M. 2006 .Análisis del Turismo Rural en los Cantones de Upala, Los Chiles, Guatuso y la Cruz. Disponible en:

<http://www.territorioscentroamericanos.org/turismorural/Documentos%20compartidos/An%C3%A1lisis%20del%20potencial%20del%20turismo%20en%20los%20cantones%20de%20Upala,%20Guatuso%20y%20Los%20Chiles%20-%20Costa%20Rica.pdf>. 75p.

-Budowski, G. 2002. Modalidades Agroturísticas y sus Limitaciones. Recuperado de: <http://www.una.ac.cr/ambi/ambien-tico/107/budowski.htm>. s.p.

-Centro Agronómico Tropical de Investigación y Enseñanza. s.f. Una Iniciativa que Cobra Vida. Recuperado de: <http://www.catie.ac.cr>. s.p.

-Chen Mok, S. 2005. Turismo y Ambiente: un Potencial para el Desarrollo Económico para Costa Rica. Revista Reflexiones. 84 (2) .Recuperado de <http://www.bvsde.paho.org/bvsacd/cd66/turismoyambiente.pdf> P.p25-37.

-Cordero, A. 2006. Capítulo II. La Consideración de la Naturaleza en el Desarrollo Turístico. Nuevos Ejes de Acumulación y Riqueza. El Caso del Turismo. Recuperado de:<http://bibliotecavirtual.clacso.org.ar/ar/libros/becas/allen/Parte%201%20cap%2011.pdf> Pp. 79-104.

-Desarrollo Turístico Sostenible Consultores. 2007. Identificación y puesta en valor de rutas turísticas para la región de Coquimbo. Disponible en: <http://www.tecturcoquimbo.cl/pdfs/Informe-Rutas-Turisticas.pdf>

-Fernández, G y Guzmán, A. 2005. Desarrollo Regional, Turismo y Rutas Culturales El Caso del Sudeste Bonaerense. Revista del Foro CEIDIR, No.6 Recuperado de: <http://perso.wanadoo.es/delocalmx/Ramos05.htm>. s.p.

-Fernández, F. s.f. El Turismo Sostenible en el Medio Rural: Territorio y Nuevos Empleos. Fundación Universitaria ESERP. Barcelona. Disponible en: <http://www.eserp.com/art/21.html>. Consultado 23 agosto 2007.s.p

-Instituto Nacional de Estadísticas y Censos. 2011. Censo Nacional de Población. Características Sociales y Demográficas. Recuperado de <http://www.inec.go.cr/Web/Home/GeneradorPagina.aspx>

-Instituto Costarricense de Turismo (s.f.) Certificado de Sostenibilidad Turística. Recuperado de <http://www.turismo-sostenible.co.cr/es/noticias/index.php> s.p.

-Instituto Costarricense de Turismo. (s.f.) Plan Nacional de Desarrollo Turístico de Costa Rica. Actualización 2006. Recuperado de: <http://www.visitacostarica.com/ict/backoffice/treeDoc/l%20Parte.pdf>. s.p

-Instituto Costarricense de Turismo. 2008. Plan de Turismo Valle Central Occidental. Recuperado de:

<http://www.visitcostarica.com/ict/backoffice/treeDoc/files/Plan%20de%20Turismo%20Valle%20Central%20Sector%20Occidente.pdf>. 195p.

-Instituto Costarricense de Turismo. sf. Plan General de Uso de la Tierra y Desarrollo Turístico para la Unidad de Planeamiento Turístico de Llanuras del Norte de Costa Rica. Disponible en:

http://www.sirzee.itcr.ac.cr/docs/PlanNorte/analisis_turistico.html

-La Nación. 2008. ANGORA Disponible en:

http://www.nacion.com/In_ee/2008/febrero/07/aldea1414306.html

-Ley de Incentivos para el Desarrollo Turístico. 1985. Recuperado de http://196.40.56.12/scij/busqueda/normativa/normas/nrm_repartidor.asp?param1=NRTC&nValor1=1&nValor2=1388&nValor3=1495¶m2=1&strTipM=TC&IResultado=3&strSim=simp. s.p.

-Ley N° 7555 de Patrimonio Histórico-Arquitectónico de Costa Rica. 1995. Disponible en: <http://www.tramites.go.cr/manual/english/legislacion/7555.PDF>

-Mckeown, R. 2002. Manual de Educación para el Desarrollo Sostenible. Recuperado de: http://www.esdtoolkit.org/Manual_EDS_esp01.pdf. p.178.

-Ministerio de Educación y Cultura. 2010. Programa de Fortalecimiento a las Fiestas Tradicionales Informe de Gestión 2007-2010. Área de Gestión Territorial de Proyectos Dirección Nacional de Cultura-MEC (Uruguay). Consultado en: http://mec.gub.uy/innovaportal/file/2075/1/fiestas_informe.pdf

-Müller, E. 2007. Reservas de la Biosfera y Turismo Sustentable. Revista Ambientico. No167, 14-16. Recuperado de: <http://www.ambientico.una.aac.cr/167.pdf> sp.

-Organización Mundial de Turismo. Desarrollo Sostenible del Turismo. Recuperado de: http://www.world-tourism.org/espanol/frameset/frame_sustainable.html. s.p

-Programa Estado de la Nación. 2007. Diversidad de Destinos y Desafíos del Turismo en Costa Rica: los Casos de Tamarindo y La Fortuna. Recuperado de <http://www.estadonacion.or.cr/images/stories/informes/013/docs/info13cap3aport1.pdf>. P.p193-225.

-Programa de las Naciones Unidas para el Desarrollo. 2012. Turismo Rural Comunitario. Disponible en: http://www.pequenasdonacionescr.org/index.php?option=com_content&task=view&id=15&Itemid=51

-Sánchez, A; Barahona, C; Artavia, R. 1996. Turismo en Costa Rica: El Reto de la Competitividad (documento aún no publicado). Recuperado de <http://web.media.mit.edu/~barahona/main/publications/cen650.pdf> p.111.

-Sánchez, J. y Sandoval, L. 2012. Lista de aves para Costa Rica. Disponible en: <http://www.uniondeornitologos.com/media/kunena/attachments/124/ListadeAvesdeCostaRica23dejulio2012.pdf>

-Varisco, C. 2007. Sistema Productivo Turístico y Desarrollo Local. Revista Ciencias Sociales Online, 4(2), (15-36). Recuperado de: http://www.uvm.cl/csonline/2007_2/pdf/varisco.pdf. P.p15-36.

-Vázquez, A. 2000. Desarrollo Económico Local y Descentralización: Aproximación a un Marco Conceptual. Santiago de Chile. Recuperado de: <http://www.eclac.org/publicaciones/xml/8/6058/lcr1964e.pdf>

Comunicación personal

Alfaro, G. (2010). Comunicación personal. 26 de noviembre. Conversación con la Coordinadora del Departamento de Cooperación Externa, Municipalidad de Poás.

ANEXOS

Anexo 1

___ de ___ 2011

Universidad de Costa Rica
Sede de Occidente
Maestría en Desarrollo Sostenible

Título: **Establecimiento de Rutas Turísticas, un aporte al Desarrollo Sostenible del Cantón de San Ramón, Alajuela, Costa Rica.**

Elaborado por: Michael Moya Calderón

Dirigido a Líderes comunales y funcionarios públicos del cantón de San Ramón, Alajuela.

El siguiente cuestionario trata de identificar y caracterizar atractivos naturales, culturales e históricos así como proyectos de tipo turístico que se localicen en el cantón de San Ramón. Será aplicado como parte del proyecto de tesis de la Maestría en Desarrollo Sostenible de la Universidad de Costa Rica, Sede Occidente. Se agradece de antemano la colaboración que pueda brindar al responder este cuestionario. Este cuestionario tiene fines académicos y la información obtenida será confidencial.

Instrucciones. Responda en forma clara y con base a su percepción las siguientes preguntas. Hay preguntas con opción múltiple. La persona que le proporcionó el cuestionario tiene toda la capacidad y voluntad de aclarar cualquier duda que tenga.

1. Es usted:

a) Líder Comunal () Nombre de la organización_____

b) Funcionario Institucional () ¿Qué institución?_____

2. ¿Conoce usted algún(os) atractivo(s) natural, cultural o histórico que sea poco conocido o poco visitado en el cantón de San Ramón y que a su criterio tenga potencial turístico?

Si () Pase a la pregunta número 3.

No () Pase a la pregunta número 6.

3. ¿Qué tipo de atractivo es?

a) -Natural () ¿Cuántos?_____

b) -Cultural () ¿Cuántos?_____

c) -Histórico () ¿Cuántos?_____

d)- Otro(s) () Explique:_____

4. ¿Cuál es la descripción de los atractivos?

a)_____

b)_____

c) _____

d) _____

5. ¿Cuál es la ubicación exacta de los atractivos?

a) _____

b) _____

c) _____

d) _____

6. ¿Conoce usted algún(os) proyecto turístico poco conocido o proyecto que actualmente no es turístico pero que podría tener potencial para atraer turistas? Como por ejemplo proyectos de agricultura orgánica, plantas medicinales, elaboración de productos tradicionales entre otros.

Si ()

No () (fin de la entrevista)

7. ¿Qué tipo de proyecto es? **(En caso de ser más de uno anótelo por favor)**

a) _____

b) _____

c) _____

8. ¿Cuál es la descripción del proyecto?

a) _____

b) _____

c) _____

9. ¿Cuál es la ubicación exacta de este proyecto?

a) _____

b) _____

c) _____

10. ¿Conoce el nombre del dueño o administrador del proyecto?

No ()

Si () ¿Cuál es?

a) _____

b) _____

c) _____

Anexo 2

Universidad de Costa Rica
Sede de Occidente
Maestría en Desarrollo Sostenible

___ de ___ de 2011

Título: Establecimiento de Rutas Turísticas, un aporte al Desarrollo Sostenible del Cantón de San Ramón, Alajuela, Costa Rica.

Elaborado por: Michael Moya Calderón

Dirigido a: Gerentes o propietarios de proyectos turísticos del cantón de San Ramón, Alajuela.

El siguiente cuestionario trata de conocer las principales características de la oferta turística del cantón de San Ramón para el año 2011. Será aplicado como parte del proyecto de tesis de la Maestría en Desarrollo Sostenible de la Universidad de Costa Rica, Sede Occidente. Se agradece de antemano la colaboración que pueda brindar al responder este cuestionario. Este cuestionario tiene fines académicos y la información obtenida será confidencial.

Instrucciones. Responda en forma clara y con base en su percepción las siguientes preguntas. Hay preguntas con opción múltiple. La persona que le proporcionó el cuestionario tiene toda la capacidad y voluntad de aclarar cualquier duda que tenga.

Descripción general del proyecto turístico

1. Nombre del proyecto: _____

2. Dirección exacta:

Distrito _____

Comunidad _____

Otras señas: _____

3. ¿Qué tipo de proyecto es?

a)-Hotel () **b)**-Restaurante () **c)**- Agencia de viajes () **d)**-Jardín botánico ()

e)-Operador de recorridos () **f)**-Zoocriadero () **g)**-Centro recreativo ()

h)- Empresa de transportes () **i)**-Elaboración de productos comestibles ()

j)-Venta de artesanías o souvenirs () **k)**-Producción orgánica ()

l)-Producción de plantas medicinales ()

m)-Otro(s) (): _____

4. ¿Qué bienes o servicios complementarios ofrece el proyecto?

a)-Información turística ()

b)-Alimentación ()

c)- Hospedaje ()

d)-Organización de recorridos ()

e)-Otro(s) () _____

5. ¿Tiene el proyecto algún tipo de atractivo natural, cultural o histórico?

No ()

Si () ¿Cuál (es)? _____

6. ¿Qué tipo de proyecto es?

- a)** Familiar () **b)** Comunal () **c)** Fundación () **d)** Asociación

7. ¿Con qué tipo de capital opera?

- a)** Capital nacional () **b)** Capital extranjero () **c)** Mixto ()

h) Otro () ¿Cual? _____

8. ¿Cuál es la capacidad promedio que tiene el proyecto (según corresponda)?

a)-Cantidad de habitaciones _____

b)- Cantidad de visitantes que se pueden atender _____

d)-Otro(s) _____

9. ¿Cuántas empleados laboran en el proyecto?

10. ¿El personal encargado de la atención al visitante se comunica bien en otro idioma?

No ()

Si () ¿Cuál (es) idioma(s) _____

¿Cuántos empleados lo dominan? _____

11. ¿Cuenta el proyecto con alguna de los siguientes aspectos?

a)-Declaratoria turística ()

b)-Categorización (estrellas, copas, tenedores) ()

c)- Certificados de sostenibilidad nacionales o internacionales ()

d)- Cumplimiento de la Ley 7600 ()

e)- Seguro o póliza para el visitante ()

f)- Planes de acción para emergencias ()

g)-Otro(s) () _____

12. ¿Hace cuántos años inició operaciones el proyecto?

a) 1-3 años ()

b) 3-5 años ()

c) 5-7 años ()

d) 7-10 años ()

e) más de 10 años () ¿Cuántos? _____

13. ¿Cuál es el horario de atención al público?

Días: De _____ a _____.

Horas: Entre las _____ hrs y las _____ hrs.

14. Está asociado el proyecto a alguna organización de carácter turístico como:

a) Cámara de turismo local

b) Asociación Costarricense de Turismo Rural Comunitario (ACTUAR) ()

c) Consorcio Cooperativo Red Ecoturística Nacional (COOPRENA) ()

d) Otro(a) () ¿Cuál? _____

15. ¿Tiene este proyecto algún tipo de relación de cooperación con otros proyectos del cantón o fuera de este?

Si ()

No () pase a la 15

16. ¿Con cuál otro proyecto mantiene alguna relación de cooperación?

17. ¿En qué consiste esta cooperación? _____

18. ¿Cuáles son los medios por los cuales este proyecto se promociona?

a)- Brochures que se distribuyen en empresa, centros de información turística o sitios de acceso público ()

b)- Rótulos colocados a las orillas de la ruta de acceso ()

c)- Tarjetas de presentación ()

d)- Volantes que se reparten en los principales poblados del cantón ()

e)- Por medio de alguna página de internet ()

f)- A través de alguna(s) agencia(s) de viajes ()

g)- Por medio de otros proyectos ()

h)- Ninguno ()

i)- Otro(s) () ¿Cuáles? _____

Sostenibilidad

19. ¿Conoce que es el Certificado de Sostenibilidad Turística (CST)?

a) Si ()

b) No ()

20. ¿El proyecto forma parte de organizaciones comunales, regionales o locales que trabajan activamente sobre la problemática ambiental y social?

No ()

Si () ¿Cuáles? _____

21. ¿El proyecto participa activamente contribuyendo al desarrollo de actividades deportivas, artísticas, culturales?

No ()

Si () ¿Cuáles? _____

22. ¿Se realizan contribuciones económicas o en especie a la comunidad para obras específicas de infraestructura o su mantenimiento?

No ()

Si () ¿Cuáles? _____

23. ¿El proyecto promociona e incentiva manifestaciones y actividades culturales de la zona?

No ()

Si () ¿Cuáles? _____

24. ¿Se aprovecha y promueve el uso y consumo de insumos producidos a nivel local?

No ()

Si () ¿De qué manera? _____

25. ¿El proyecto emplea personas de la localidad para cubrir sus necesidades de personal?

No ()

Si () ¿Cuántos? _____

26. ¿Se tiene funcionando un sistema de tratamiento de aguas residuales y servidas?

No ()

Si () ¿Cuál? _____

27. ¿Se utilizan dispositivos para el ahorro de agua y energía eléctrica?

No ()

Si () ¿Cuáles? _____

28. ¿Se está utilizando algún sistema de producción de energía alternativa?

No ()

Si () ¿Cuál(es)? _____

29. ¿Se realiza separación de desechos, para posteriormente reutilizarlos, reciclarlos o llevarlos a algún centro de acopio?

No ()

Si () ¿De qué manera se lleva a cabo? _____

Visitación Turística

30. ¿Cómo considera la visitación turística que tiene este proyecto?

a) Muy baja () **b)** Baja () **c)** Media () **d)** Alta () **e)** Muy alta ()

31. ¿Cuáles son los meses de mayor visitación por parte de los turistas?

() enero () febrero () marzo () abril () mayo () junio () julio
() agosto () setiembre () octubre () noviembre () diciembre

32. La visitación al lugar se da principalmente:

a) Los fines de semana () b) Entre semana () c) Toda la semana ()

33. ¿La visitación al proyecto es llevada a cabo principalmente por?

() Nacionales () Extranjeros ¿De qué nacionalidad? _____

34. ¿Cómo considera que se puede aumentar la visitación de turistas al proyecto?

Perspectivas a futuro

35. ¿Se tiene pensado a futuro ampliar esta proyecto, ya sea en infraestructura, u ofrecer otros servicios?

() No

() Si, ¿En qué consistirá esta ampliación? _____

36. ¿A futuro se tienen planes para asociarse o relacionarse con otro proyecto de la zona?

() No. Pase a la pregunta número 38

() Si, ¿Con cuál? _____

37. ¿En qué consistirá esta asociación? _____

38. ¿Qué elemento(s) considera usted que serían necesarios implementar en el cantón para mejorar la competitividad a nivel turístico y aumentar la visitación turística?

39. En caso de que a futuro se llegué a implementar alguna oficina de información turística, cámara de turismo o rutas turísticas cantonales, ¿Estaría este proyecto anuente a incorporarse?

Si ()

No (). ¿Por qué? _____

Contacto

Nombre del Propietario: _____

Teléfono: _____

Página web: _____

Correo electrónico _____

Otro: _____

Anexo 3

Ficha técnica de recolección de información por observación.

Nombre del proyecto:	Distancia (km) aproximada desde el distrito central: _____Km.	
Ubicación:	Tiempo (h) aproximado desde el distrito central: _____hrs.	
Estado del acceso al lugar:	Accesibilidad para discapacitados: Si () No ()	Altitud:
<p>Servicios complementarios cercanos al lugar:</p> <p>a) Hospedaje () c) Ventas de souvenirs () e) Otros ()</p> <p>b) Alimentación() d) Información turística ()</p>		
Estado de la infraestructura del proyecto:	<p>Señalización al lugar:</p> <p>a) Abundante () b) Moderada ()</p> <p>c) Escasa () d) Nula ()</p> <p>a) Excelente () d) Regular ()</p> <p>b) Muy buena () e) Mala ()</p> <p>c) Buena () f) Muy mala ()</p>	
Actividades económicas aledañas al proyecto:	Observaciones o recomendaciones:	

Anexo4

Contactos de la oferta turística del cantón de San Ramón.

Distrito	Nombre	Teléfono
Alfaro		
	Ecomusas	2445 0059
Ángeles		
	Hotel Vila Blanca	2401-3800
	Bosque Nuboso El Cocora	
	Tierras Enamoradas	2447 9331
	Canopy San Luis	8361 0734
	Artesanías y souvenirs Herrera	87110458
	Morpho mariposario	85568755
	Angel Valley Farm	
	Artesanías y souvenirs Herrera	8711-0458
	Souvenir Mi Ranchito	2456-4117
	Restaurante & Grill Los Lagos	8825-4789
	Soda la Negrita	2475-1248
	Soda Cataratas	8742-2857
	Soda y Tramo La Balsa	2445-0138
	Restaurante Típico Mi Tierrita	2456-4143 /8791-1826
	Termales del Valle	2475-1948
	Restaurante y Cabinas el Río	2475-1003
	JAZON	2475-1026
	Arenal Vida campesina	8802-3572 / 2479-9943
Peñas Blancas		
	Villas JOSIPEK	2430-5252 /8812-2626
	Rancho Margot	8302 7318
	Arenal EcoZoo	2479 1058
	Canopy Vista Arenal	2479-9596
	Cabinas La Carreta	2481-0082 /24810170
	Finca Educativa Don Juan	2479 8394
	Finca Luna Nueva	2468 4006
	Souvenir Coco Loco	2468-0990
	Arenal EcoZoo	2479-1059 /2479-1058
	Cabinas Chachagua	24810230 /88573687
	Hotel Sueños del Volcán	2481-0308
	Centro Soltis	24619890 ext 3006
	Cabinas Doña Xinia	24810533
	Hotel Castillo del Arenal	2479-1145 / 2479-1146
	Cabinas Las Orquidias	24791075
	Butterfly Conservatory	2479-1149.
	Iriria	24692453
	Hotel Arenal Vista Lodge	24791802

Distrito	Nombre	Teléfono
	Cabinas Los Tucanes	24791076
Zapotal		
	Posada Rural Las Orquídeas	8666 9173
	Finca el Trapiche	8376 8764
	Colinas Verdes Zapotal Lodge	2639 8516 8829 0619
SAN Ramón		
	Hotel La Posada	2445 7359
	Frutera Típica la Paquereña	2447-6439
	El Gran Hotel	2445-6363
	Souvenir Mar y Sol	2447-0101
	Restaurante Rincón Poeta	2447 3942
San Juan	Casa Amanecer	2445 2100 / 8306-3159
	Complejo Turístico Bajo Caliente	88315552-24453083
	Azahar Tours	
Santiago		
	Mariposas del trópico	2636-3073 /88701665
	Hotel Sweet Home	83804061 /24560080
	El Castillo del Relajamiento	89978487
	Souvenir las 3 Vías	85454052 /24632486
Piedades Norte		
	Mariposario La Paz	8889-4483
	Valle de de los Quetzales	2447-3595 /8875-1498
	Roca La Paz	
	Truchas La Paz	8799-6477 /8346-5398
	Rancho Carrucha	2445-1940
	Vista al Bosque	24453579
	Albergue Vista al Bosque	24453579
Piedades Sur		
	Lagos Los Alpes	8884 3891 / 8977 6885 / 2447 8334 / 88761911