



IRANCARTO : Diffuser l'information spatiale pour analyser des questions controversées

Bernard Hourcade, Amandine Lebugle-Mojdehi, Emmanuel Giraudet, Poupak Rafii Nejad, Vlad Atanasiu

► To cite this version:

Bernard Hourcade, Amandine Lebugle-Mojdehi, Emmanuel Giraudet, Poupak Rafii Nejad, Vlad Atanasiu. IRANCARTO : Diffuser l'information spatiale pour analyser des questions controversées. CIST2011 - Fonder les sciences du territoire, Nov 2011, Paris, France. Proceedings du 1er colloque international du CIST, pp.211-214, 2011, <<http://www.gis-cist.fr/cist2011-objectifs/>>. <hal-01353217>

HAL Id: hal-01353217

<https://hal.archives-ouvertes.fr/hal-01353217>

Submitted on 10 Aug 2016

HAL is a multi-disciplinary open access archive for the deposit and dissemination of scientific research documents, whether they are published or not. The documents may come from teaching and research institutions in France or abroad, or from public or private research centers.

L'archive ouverte pluridisciplinaire **HAL**, est destinée au dépôt et à la diffusion de documents scientifiques de niveau recherche, publiés ou non, émanant des établissements d'enseignement et de recherche français ou étrangers, des laboratoires publics ou privés.

IRANCARTO : Diffuser l'information spatiale pour analyser des questions controversées

AUTEURS

Bernard HOURCADE, Mondes iranien et indien (France)
Amandine LEBUGLE, Mondes iranien et indien (France)
Emmanuel GIRAUDET, Mondes iranien et indien (France)
Poupak RAFII-NEJAD, Mondes iranien et indien (France)
Vlad ATANASIU, EPHE (France)

RÉSUMÉ

Depuis 1966 le Centre de Statistique d'Iran publie des informations très détaillées à des échelles fines (villages quartiers), mais ces données ont rarement été analysées du point de vue géographique. Le discours public sur le territoire est dominé par une doxa assimilant un territoire à une ethnie, ou à des catégories sociales. Ces images des années 1950 sont remises en cause par les migrations et changements sociaux-politiques. Le public et même les analystes ignorent ou occultent les recompositions spatiales dont la connaissance constitue pourtant un enjeu pour accéder à une connaissance rationnelle de la géographie actuelle de l'Iran et comprendre les nouveaux conflits ou synergies. Le site internet Irancarto ouvert en octobre 2011 (CNRS UMR Mondes Iranien et indien, Paris) diffuse les cartes disponibles (réédition d'Atlas et diverses études), et surtout cherche à faciliter les échanges scientifiques et collaborations internationales notamment avec les chercheurs iraniens, pour mieux intégrer l'analyse des territoires dans les débats en cours. La communication présentera notamment Irancarto et quelques exemples des apports et enjeux de l'analyse spatiale à la compréhension de faits politiques (géographie électorale) ou nouvelles réalités sociales controversées (opposition démographique centre/périphérie, émergence des banlieues...).

ABSTRACT

Since 1966, the Statistical Center of Iran publishes very detailed data at detailed scales (villages neighborhoods), but these data have rarely been analyzed from a geographical point of view. The common discourse about the territory is dominated by a discourse assimilating territory with ethnicity, or social categories. These images of the 1950s are challenged by migration and socio-political changes. The public and even the analysts often hide or ignore the new shapes of territories which are a major challenge for a better understanding of the current geography of Iran and of the new conflicts or synergies. The website Irancarto open in October 2011 (CNRS Research team "Iranian and Indian Worlds", Paris) provides the maps available (Atlas and various studies), and seeks to facilitate scientific exchange and international collaborations, especially Iranian researchers, in order to involve with more efficiency the territories in the debates. This presentation introduces the new trilingual web site Irancarto (English, French, Persian), and some examples the role of spatial analysis to understand controversial political events (electoral geography) or new social realities (demographic opposition center / periphery, the emerging suburbs).

MOTS CLÉS

Diffusion de l'information, recensements, territoire et enjeux politiques, Iran, territoires imaginaires.

INTRODUCTION

En Iran, les données statistiques géo référencées sont nombreuses et de qualité mais elles ont très peu été analysées. Les territoires, à l'échelle nationale, d'une province ou d'une ville sont perçus et gérés en fonction modèles hérités, souvent fondés sur l'ethnicité et non pas sur une analyse de la réalité des recompositions socio spatiales ou qui ont transformé l'Iran depuis cinq décennies.

Cette ignorance ou cette occultation volontaire de la réalité des territoires et de leurs nouvelles dynamiques et interrelations est autant le fait du public que des spécialistes ou des décideurs.

L'usage des outils et analyses spatiales se développe cependant très vite, notamment en coopération avec des chercheurs français, mais les nombreux problèmes techniques ou méthodologiques sont loin d'être résolus – changement des limites administratives, de définitions, instabilité des institutions...

Le site internet Irancarto a été créé par l'UMR Mondes iranien et indien (octobre 2011) pour diffuser et faire connaître les cartes et analyses spatiales déjà publiées, et pour favoriser les échanges scientifiques et travaux en collaboration afin de donner aux études sur les territoires toute leur place dans la recherche en sciences sociales.

Plusieurs exemples montrent, dans les domaines de la politique, de l'aménagement du territoire national ou de la planification urbaine, comment une étude de la dimension spatiale des faits pouvait contribuer efficacement à la compréhension de données complexes réputées insolubles ou controversées.

1. ABONDANCE ET FAIBLE USAGE DES DONNÉES GÉOGRAPHIQUES EN IRAN

Les recensements et le Centre de Statistiques

Des données détaillées et fiables publiées de puis 1966 mais peu exploitées.

Les images de l'espace : l'héritage ethno culturel

La dimension spatiale des analyses en sciences sociales est stéréotypée par des modèles hérités du passé, et cela peut être plus que dans d'autres pays, pour des raisons politiques ou de conservatisme. L'image des provinces ou même des grandes villes est liée à une ethnie non à l'écologie, aux ressources ou aux activités.

Les premières analyses spatiales

L'*Atlas d'Iran* réalisé en 1998 par le GIP Reclus à partir des données du recensement de 1986 est la première publication donnant une image de l'Iran en utilisant les données statistiques par département. Le développement des SIG et l'usage d'Arc GIS a été très rapide en Iran mais uniquement pour les aménagements locaux et très peu pour des analyses incluant les données statistiques pourtant disponibles.

L'*Atlas de Téhéran métropole* (2005) qui analysait pour la première fois Téhéran et ses banlieues à l'échelle des quartiers a peu été utilisé pour la réalisation du nouveau Schéma directeur de la ville qui ne prend pas en compte les données sociales, culturelles ou économiques, mais seulement le nombre de la population.

2. IRANCARTO : UN SITE INTERNET DIFFUSER L'INFORMATION SPATIALE SUR L'IRAN

Le nouveau site web Irancarto (www.irancarto.cnrs.fr) ouvert en octobre 2011 et réalisé par l'UMR 7528 Mondes iranien et indien (CNRS, Sorbonne nouvelle, INALCO, EPHE) a pour but de diffuser l'information cartographique sur l'Iran pour en favoriser l'usage :

- Publication en ligne avec un moteur de recherche complexe, des travaux cartographiques anciens ou récents épuisés, peu connus (*Atlas d'Iran, Atlas de Téhéran métropole, Cartes ethnographiques...*, travaux historiques)
- Publication de nouveaux travaux en collaboration avec des collègues Iraniens (*Atlas de l'Iran rural*)
- Publication d'études brèves ou documents de travail (géographie électorale, travaux méthodologiques ou de synthèse).

A travers le module « Bazarcarto », le site Irancarto cherche à devenir un carrefour d'information sur l'actualité cartographique et des études spatiales sur l'Iran : publications nouvelles, échanges de cartes, débats ; offre de ressources cartographiques et données en ligne.

L'usage d'internet est également un moyen de continuer de travailler et d'échanger avec les collègues iraniens alors que l'accès au terrain est parfois difficile.

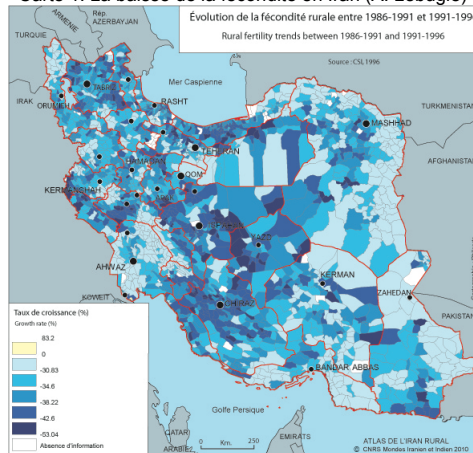
Irancarto pourrait ainsi contribuer à favoriser en Iran l'usage des outils de l'analyse des territoires en s'intégrant dans les réseaux scientifique internationaux (Electronic Cultural Atlas initiative, ECAI Berkeley, CIST, Paris...) qui ont déjà une longue expérience dans ces domaines.

3. LES SCIENCES DU TERRITOIRE ET LE DÉCHIFFREMENT DES FAITS COMPLEXES

L'Iran actuel est peu connu et la plupart des analyses sont fondés sur les paradigmes, images et concepts qui ne sont plus ou peu opératoires, souvent fondé, comme on l'a vu plus haut, sur des schémas de pensée, des dogmes qui ne permettent pas de mettre en évidence les multiples paramètres et inter relations entre les faits. Quelques exemples permettent de montrer comment l'introduction d'une dimension géographique, territoriale, a permis de révéler des dynamiques et réalités jusqu'alors « invisibles.

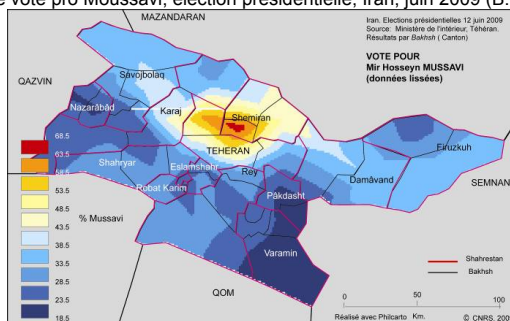
Les données démographiques (baisse de la fécondité) relativisent l'opposition « traditionnelle » entre centre et périphérie (carte 1)

Carte 1. La baisse de la fécondité en Iran (A. Lebugle)



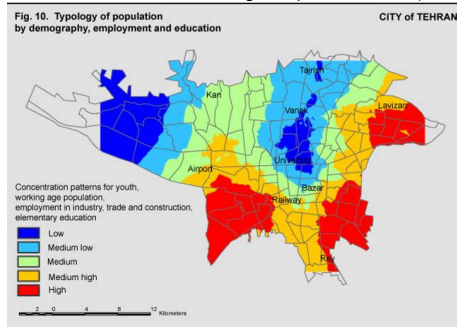
Lors des élections, le rôle de la concentration des populations de haut niveau culturel dans des espaces limités (carte 2).

Carte 2. Le vote pro Moussavi, élection présidentielle, Iran, juin 2009 (B. Hourcade)



Les blocages liés aux découpages administratifs ou aux images socio-spatiales héritées en matière de gestion urbaine : la séparation entre Téhéran et ses banlieues, la mobilité des femmes (carte 3).

Carte 3. L'opposition Nord/Sud à Téhéran : une image en partie révolue (Ali Modarres, B. Hourcade)



En publiant et développant ce type d'analyses et de débats, en favorisant l'accès à des méthodes, outils et données, Irancarto ambitionne de favoriser – dans son cadre du Monde iranien - l'usage des sciences du territoire dans les sciences sociales.

REFERENCES

Habibi M., Hourcade B., *Atlas de Téhéran métropole*. Téhéran, TGIC, 2005, 218p.
Hourcade B. et al. *Atlas d'Iran*. Paris, Gip Reclus et Documentation Fse, 1998, 192p.
Saidi-Shahrouz, M., Guérin F. « Les mobilités quotidiennes des femmes dans la ville de Téhéran: entre visibilité et invisibilité », *L'espace géographique*, 2, 2011

AUTEURS

Bernard Hourcade
CNRS, Mondes iraniens et Indiens,
Paris
hourcade@ivry.cnrs.fr
Poupak Rafii-Nejad
CNRS, Mondes iraniens et Indiens,
Paris
rafii-nejad@ivry.cnrs.fr

Amandine Lebugle
INED et Mondes Iranien et
indien
lebugle@ined.fr
Vlad Atanasiu
Post doc, EPHE
vlad.atanasiu@oeaw.ac.at

Emmanuel Giraudet
CNRS, Mondes iraniens et Indiens,
Paris
emmanuel.giraudet@ivry.cnrs.fr