

СТРАНОВЕДЕНИЕ

Задания для практической и самостоятельной работы

Часть 2: Азия, Америка, Африка и Океания



Студент: _____

Группа УО- ____

Харьков 2015/16

УДК 377.35(075.8)

ББК 74.58я73

Г60

Утверждено кафедрой международных экономических отношений
Харьковского национального университета имени В.Н. Каразина
(протокол № 1 от 27.08.2015)

Г60 **Грицак Ю.П., Коваленко Р.С.** Страноведение: Задания для практической и самостоятельной работы. Часть 2: Азия, Америка, Африка и Океания – 3-е изд., доп. – Харьков: ХНУ им. В.Н. Каразина, 2010. – 74 с.

УДК 377.35(075.8)

ББК 74.58я73

Цель практических и самостоятельных работ по страноведению — закрепление навыков работы с географическими картами, запоминание главных географических объектов стран мира и их пространственного расположения, развитие умения составлять характеристики макрорегионов мира по основным социально-экономическим показателям.

ЗАДАНИЯ

1. На контурных картах аккуратно (картографическим шрифтом) подписать перечисленные объекты: города – черным, водные объекты – синим, народы – красным. Ареалы расселения народов заштриховать цветными карандашами.

2. Заполнить таблицы основных показателей макрорегионов. Порядок перечисления в ответе – иерархический (первым указывают главнейший продукт, затем второй по значению и т.д.).

3. Ответить на все вопросы тестов, вписывая названия стран и обводя кружком нужную букву. Варианты тестов выдаются преподавателем.

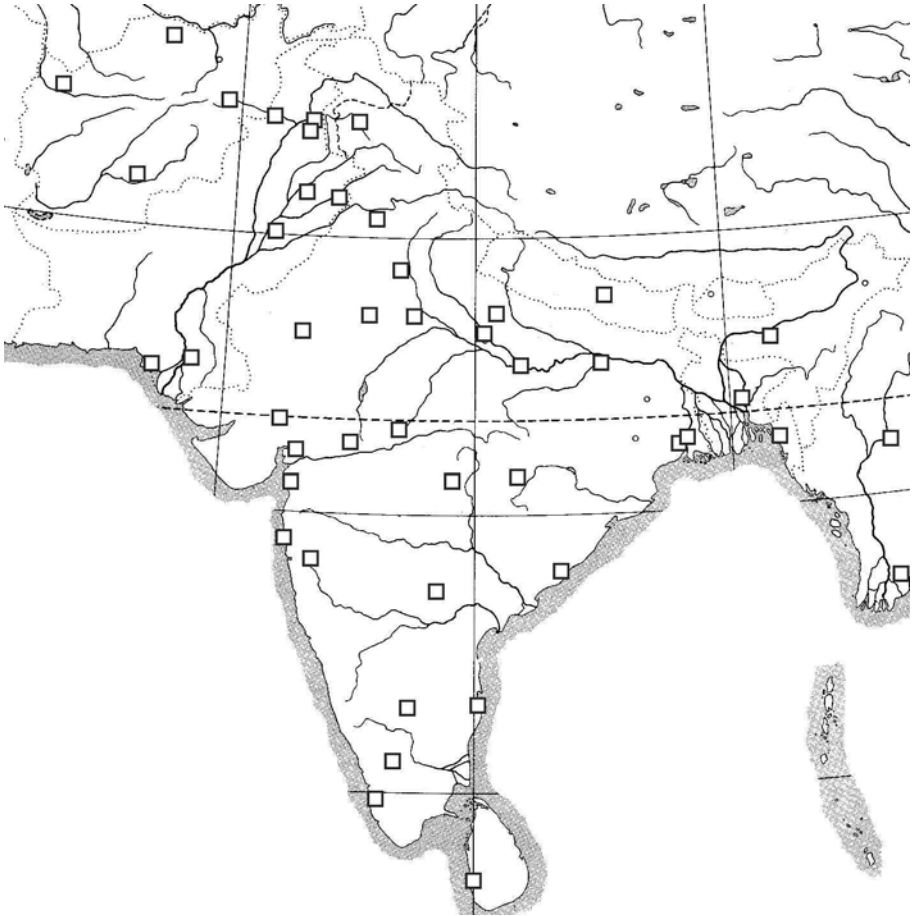
4. Модульная контрольная работа № 2 в форме теста выполняется на занятии в аудитории в течение 90 минут. Работа проверяет умение работать с атласом и оценивается в 10 баллов.

ОЦЕНИВАНИЕ РАБОТЫ

№№.	Тема	Виды работы			Сумма
		карта	таблица	тест	
11	Южная Азия				
12	Юго-Восточная Азия				
13	Восточная Азия				
14	Северная Америка				
15	Австралия и Океания				
16	Центр. и Карибская Америка				
17	Тропическая Южная Америка				
18	Андская Америка				
19	Умеренная Южная Америка				
20	Африка				
10	Контрольная работа №2				
	Итого 2 семестр:				
	Всего баллов:				

Преподаватель: _____

ЮЖНАЯ АЗИЯ: карта



Города:

Пешавар
Равалпинди
Исламабад
Лахор
Фейсалабад
Мултан
Карачи
Хайдарабад
Сринагар
Чандигарх

Дели
Агра
Джайпур
Джодхпур
Ахмадабад
Вадода
Сурат
Индаур
Бхопал
Нагпур
Бхилаи

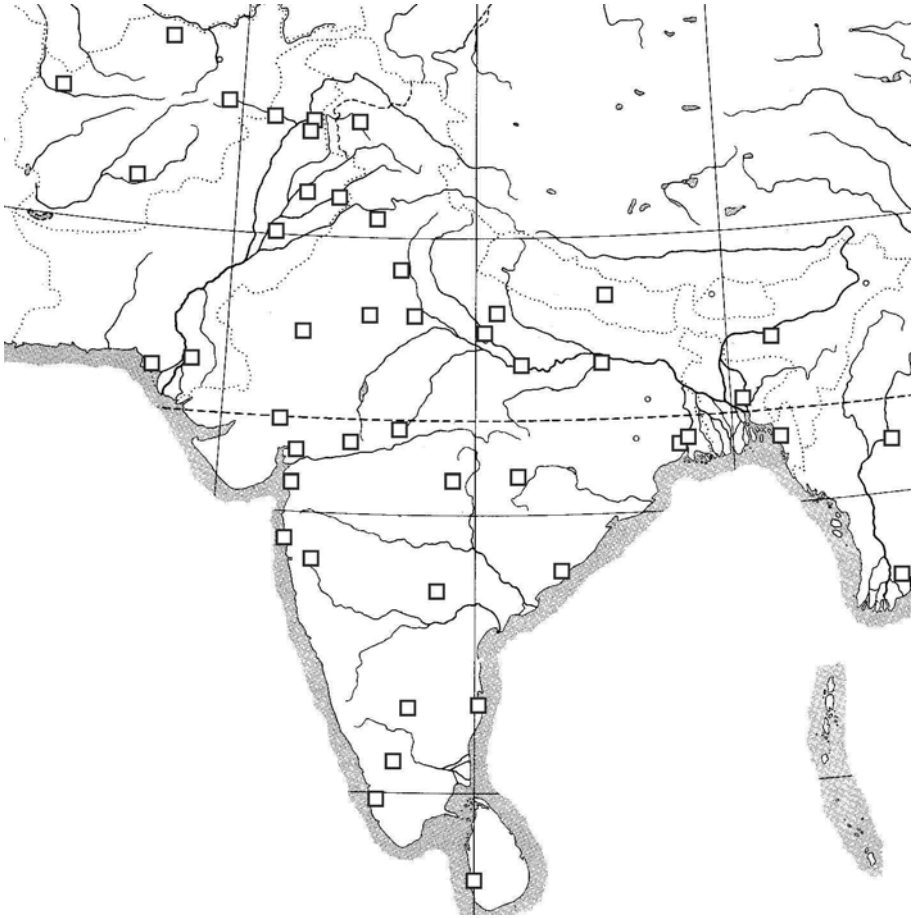
Канпур
Лакхнау
Аллахабад
Патна
Катманду
Гувахати
Дакка
Читтагонг
Калькутта
Хаура
Вишакхапатнам

Хайдерабад
Пуна
Мумбай
Бангалор
Ченай
Коямпуттур
Кочин
Коломбо
Кабул
Кандагар

Реки:

Инд
Сатледж
Ганг
Брахмапутра
Нармада
Годавари
Кришна

ЮЖНАЯ АЗИЯ: народы



Народы:

- | | | |
|----------------|--------------|--------------|
| 1 пуштуны | 9 маратхи | 17 тамилы |
| 2 белуджи | 10 хинди | 18 телегу |
| 3 синдхи | 11 бихарцы | 19 малаяли |
| 4 сикхи | 12 бенгальцы | 20 каннара |
| 5 пенджабцы | 13 ассамцы | 21 андаманцы |
| 6 кашмирцы | 14 непали | 22 никобарцы |
| 7 раджастханцы | 15 гуркхи | 23 парсы |
| 8 гуджаратцы | 16 сингалы | |

ЮЖНАЯ АЗИЯ: характеристика региона

1	Тип рельефа в наиболее освоенной части региона:
2	Климат в наиболее освоенной части региона:
3	Ландшафт (природная зона) в наиболее освоенной части региона:
4	Преобладающий по площади тип использования земель:
5	Основной тип сельского хозяйства (определение):
6	Преобладающий тип аграрных отношений (определение):
7	Главные продовольственные культуры региона (две):
8	Главные масличные культуры региона (две):
9	Главные вида скота в регионе (два):
10	Степень общей обеспеченности топливом (изб., дост., недост.):
11	Главные экспортные минерально-сырьевые товары (пять наимен.):
12	Главные экспортные сельхоз продукты (пять наимен.):
13	Главные экспортные готовые промтовары (пять наимен.):
14	Преобладающий социально-экономический тип стран:
15	Средний уровень экон. развития по региону (ВВП \$/чел):

ЮЖНАЯ АЗИЯ: тест

1 Численность населения _____

- а – >40 млн чел
- б – 20–40
- в – 10–20
- г – 5–10
- д – 2–5
- е – <2 млн чел

2 Людность столицы _____

- а – более 5 млн чел
- б – 3–5
- в – 1–3
- г – <1 млн чел

3 В состав какой империи прежде входила _____

- а – Великобритания
- б – Испания
- в – Италия
- г – Россия
- д – Турция
- е – Франция
- ж – в указанные не входила

4 Период приобретения независимости _____

- а – 2-я половина 20 века
- б – 1-я половина 20 века
- в – 2-я половина 19 века
- г – 1-я половина 19 века
- д – до 19 века или не теряла

5 Форма государственного устройства _____

- а – абсолютная монархия
- б – конституционная монархия
- в – унитарная республика
- г – федеративная республика
- д – другая

6 К какому типу относится _____

- а – индустр высокоразвитая
- б – индустр среднеразвитая
- в – новая индустриальная
- г – богатые острова
- д – богатые нефтеэкспортеры
- е – развиг со средним доходом
- ж – развиг с низким доходом
- з – наименее развитая

7 Стадия эконома роста _____

- а – доиндустриальная;
- б – форм. простых трудоем отраслей пром-сти
- в – форм. базовых отраслей промышленности
- г – комп. электрификация и механизация, хоз-ва
- д – комплексная автоматизация хозяйства

8 Алфавит в _____

- а – латинский
- б – русский
- в – арабский
- г – арамейский
- д – брахми
- е – иероглифы
- е – другой

9 Преобладающая конфессия _____

- а – буддисты
- б – индуисты
- в – католики
- г – конфуцианцы и даосы
- д – сунниты
- е – шииты
- ж – другая

10 Языковая группа осн. народа _____

- а – австроазиатская
- б – дравидская
- в – индоарийская
- г – иранская
- д – тибетско-китайская
- е – тюркская
- ж – другая

11 Страны, в которых живут _____

- а – Бангладеш
- б – Бутан
- в – Индия
- г – Мальдивы
- д – Непал
- е – Пакистан
- ж – Шри-Ланка

12 У какой реки расположен город _____

- а – Инд
- б – Сатледж
- в – Ганг
- г – Брахмапутра
- д – Нармада
- е – Годавари
- ж – Кришна

13 В какой стране расположен город _____

- а – Бангладеш
- б – Бутан
- в – Индия
- г – Мальдивы
- д – Непал
- е – Пакистан
- ж – Шри-Ланка

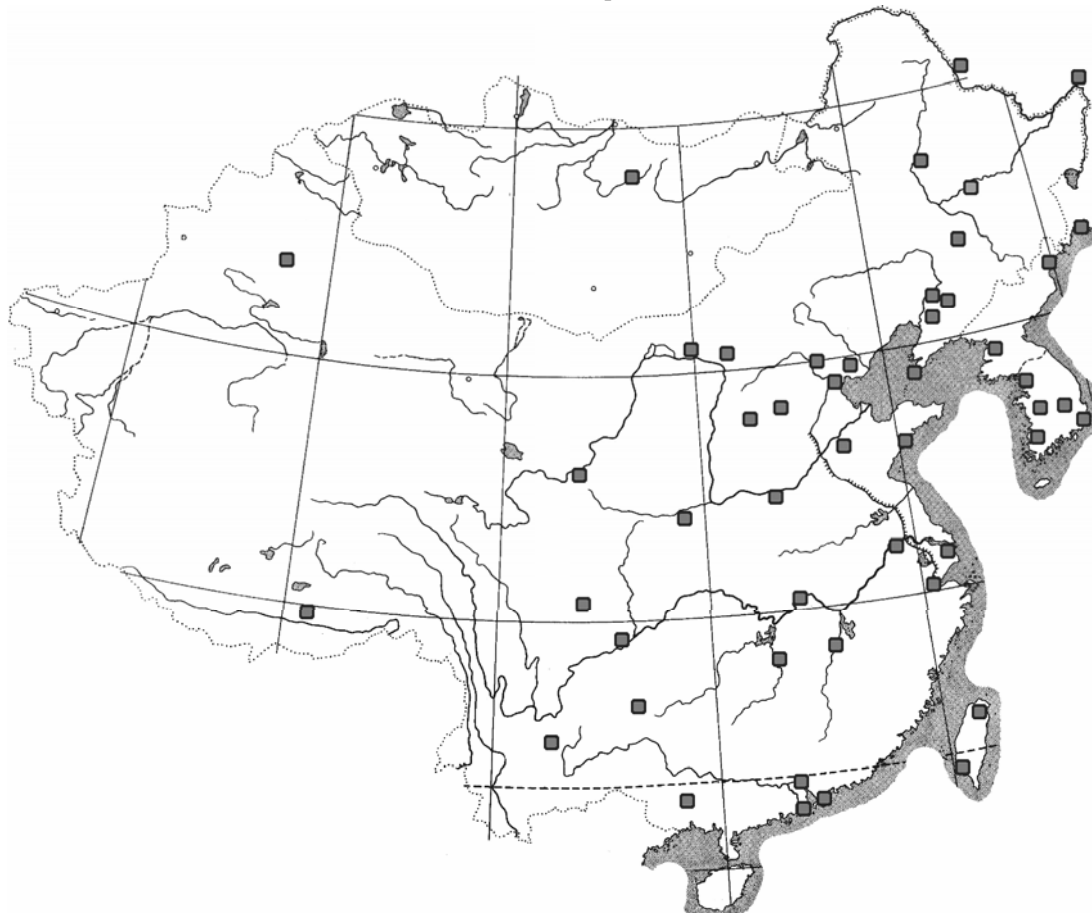
14 В каком регионе Индии расположен город _____

- а – Северный
- б – Северо-Центральный
- в – Северо-Восточный
- г – Восточный
- д – Западный
- е – Южный

14 Главная товарная группа в экспорте _____

- а – продовольствие
- б – ткани, одежда, обувь
- в – руды и металлы
- г – химические и лесные продукты
- д – топливо и энергия
- е – машины и оборудование
- ж – другие

ВОСТОЧНАЯ АЗИЯ: карта



Города:

Улан-Батор	Сиань
Урумчи	Ланьчжоу
Лхаса	Чэнду
Харбин	Чунцин
Цицикар	Гуйян
Чанчунь	Куньмин
Шэньян	Наньнин
Фушунь	Гуанчжоу
Аньшань	Макао
Далянь	Гонконг
Таншань	Чанша
Тяньцзинь	Ухань
Пекин	Наньчан
Шинзячжуан	Нанкин
Тайюань	Шанхай
Цзинань	Ханчжоу
Циндао	Тайбэй
Чжэнчжоу	Гаосюн
Владивосток	Сеул
Хабаровск	Тэджон
Благовещенск	Тэгу
Пхеньян	Пусан
Чхончжин	Кванчжу

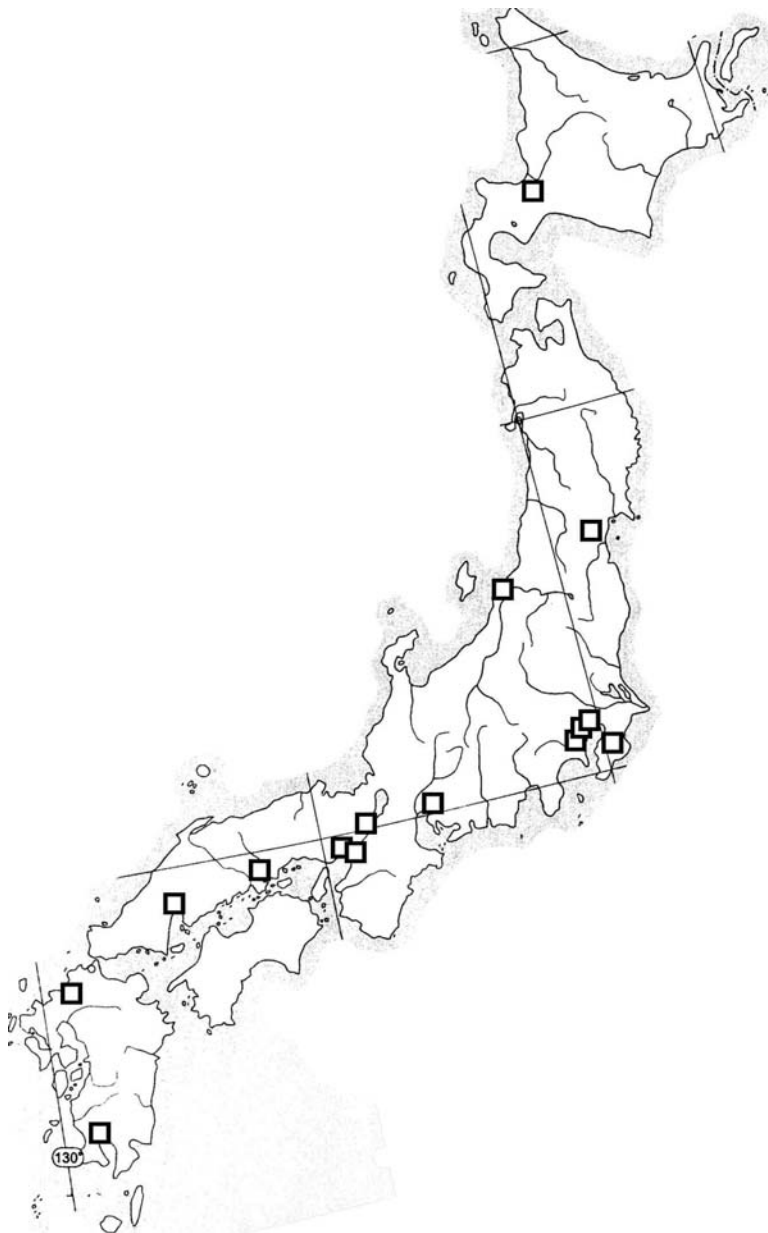
Реки:

Селенга
Сунгари
Янцзы
Хуанхэ
Сицзын
Меконг
Тарим
Брахмапутра
(Цангпо)

ЯПОНИЯ: карта

Города:

Саппоро
Сендай
Ниигата
Токио
Йокогама
Кавасаки
Йокоосука
Нагоя
Киото
Осака
Кобе
Окаяма
Хиросима
Китакюсю
Фукуока
Кагосима



ВОСТОЧНАЯ АЗИЯ: характеристика региона

1	Тип рельефа в наиболее освоенной части региона:
2	Климат в наиболее освоенной части региона:
3	Ландшафт (природная зона) в наиболее освоенной части региона:
4	Преобладающий по площади тип использования земель:
5	Основной тип сельского хозяйства (определение):
6	Преобладающий тип аграрных отношений (определение):
7	Главные продовольственные культуры региона (две):
8	Главные масличные культуры региона (две):
9	Главные вида скота в регионе (два):
10	Степень общей обеспеченности топливом (изб., дост., недост.):
11	Главные экспортные минерально-сырьевые товары (пять наименов.):
12	Главные экспортные сельхоз продукты (пять наименов.):
13	Главные экспортные готовые промтовары (пять наименов.):
14	Преобладающий социально-экономический тип стран:
15	Средний уровень экон. развития по региону (ВВП \$/чел):

ВОСТОЧНАЯ АЗИЯ: тест

1 Численность населения _____

- а – >40 млн чел
- б – 20–40
- в – 10–20
- г – 5–10
- д – 2–5
- е – <2 млн чел

2 Людность столицы _____

- а – более 5 млн чел
- б – 3–5
- в – 1–3
- г – <1 млн чел

3 В состав какой империи прежде входила _____

- а – Великобритания
- б – Испания
- в – Италия
- г – Россия
- д – Турция
- е – Франция
- ж – в указанные не входила

4 Период приобретения независимости _____

- а – 2-я половина 20 века
- б – 1-я половина 20 века
- в – 2-я половина 19 века
- г – 1-я половина 19 века
- д – до 19 века или не теряла

5 Форма государственного устройства _____

- а – абсолютная монархия
- б – конституционная монархия
- в – унитарная республика
- г – федеративная республика
- д – другая

6 К какому типу относится _____

- а – индустр высокоразвитая
- б – индустр среднеразвитая
- в – новая индустриальная
- г – богатые острова
- д – богатые нефтеэкспортеры
- е – развиг со средним доходом
- ж – развиг с низким доходом
- з – наименее развитая

7 Стадия эконо роста _____

- а – доиндустриальная;
- б – форм. простых трудоем отраслей пром-сти
- в – форм. базовых отраслей промышленности
- г – комп. электрификация и механизаци. хоз-ва
- д – комплексная автоматизация хозяйства

8 Алфавит в _____

- а – латинский
- б – русский
- в – арабский
- г – арамейский
- д – брахми
- е – другой

9 Преобладающая конфессия _____

- а – буддисты
- б – даосы
- в – индуисты
- г – конфуцианцы
- д – синтоисты
- е – христиане
- ж – другая

10 Языковая группа осн. народа _____

- а – австронезийська
- б – алтайская
- в – сино-тибетская
- г – тайская
- д – тибетско-бирманская
- е – другая
- ж – другая

11 Страны, в которых живут _____

- а – Корея
- б – Япония
- в – Китай
- г – Тайвань
- д – Монголия

12 В какой стране расположен город _____

- а – Корея
- б – Япония
- в – Китай
- г – Тайвань
- д – Монголия

13 На каком острове Японского архипелага расположен город _____

- а – Хоккайдо
- б – Хонсю
- в – Сикоку
- г – Кюсю
- д – Рюкю

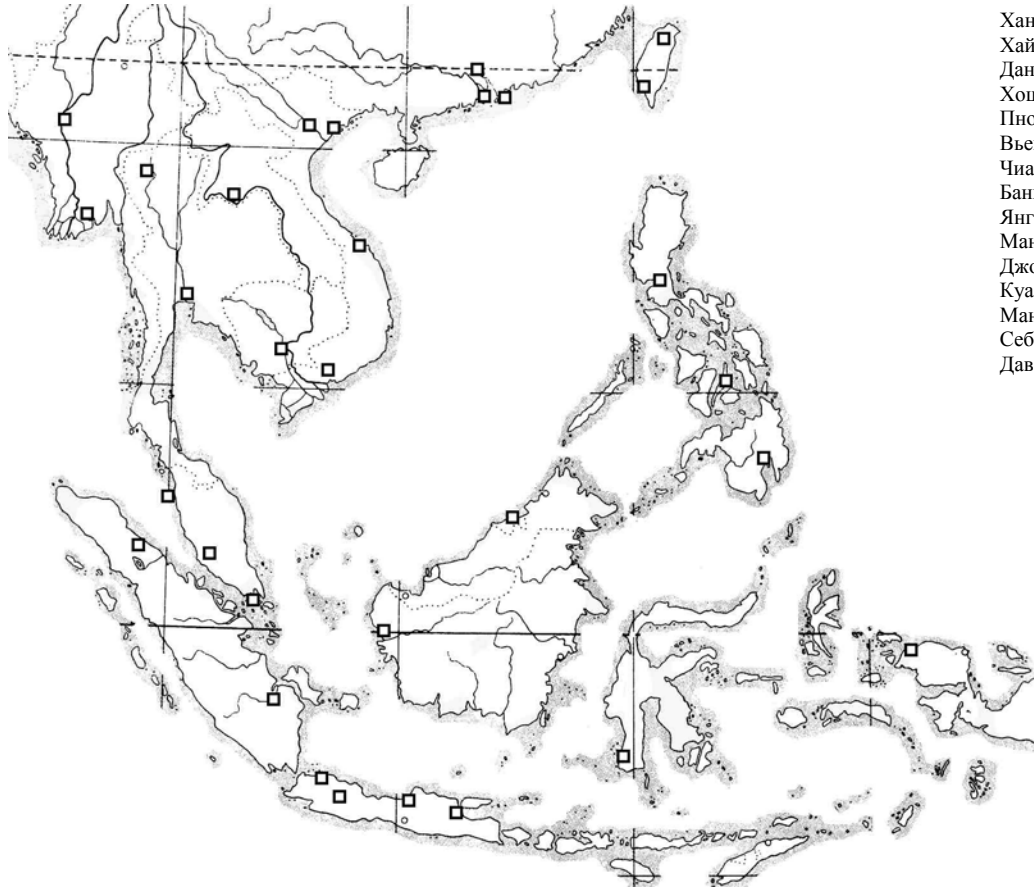
14 В каком регионе Китая расположен город _____

- а – Северо-Восточный
- б – Северный
- в – Северо-Западный
- г – Восточный
- д – Центрально-Южный
- е – Юго-Западный

15 Главная товарная группа в экспорте _____

- а – продовольствие
- б – ткани, одежда, обувь
- в – руды и металлы
- г – химические и лесные продукты
- д – топливо и энергия
- е – промышленное оборудование
- ж – транспортные средства
- з – бытовая техника

ЮГО-ВОСТОЧНАЯ АЗИЯ: карта



Города:

Ханой	Сингапур
Хайфон	Медан
Дананг	Палембанг
Хошимин	Джакарта
Пномпень	Бандунг
Вьентьян	Семаранг
Чиангмай	Сурабая
Бангкок	Уджунгпаданг
Янгон	Понтианак
Мандалай	Соронг
Джорджтаун	Бандар-Сери-Бегаван
Куала-Лумпур	
Манила	
Себу	
Давао	

Народы:

- 1 тагалы
- 2 висайя
- 3 яванцы
- 4 батаки
- 5 малайцы
- 6 кхмеры
- 7 сиамцы
- 8 лао
- 9 мяо
- 10 яо
- 11 шаньы

ЮГО-ВОСТОЧНАЯ АЗИЯ: характеристика региона

1	Тип рельефа в наиболее освоенной части региона:
2	Климат в наиболее освоенной части региона:
3	Ландшафт (природная зона) в наиболее освоенной части региона:
4	Преобладающий по площади тип использования земель:
5	Основной тип сельского хозяйства (определение):
6	Преобладающий тип аграрных отношений (определение):
7	Главные продовольственные культуры региона (две):
8	Главные масличные культуры региона (две):
9	Главные вида скота в регионе (два):
10	Степень общей обеспеченности топливом (изб., дост., недост.):
11	Главные экспортные минерально-сырьевые товары (пять наименований):
12	Главные экспортные сельхоз продукты (пять наименований):
13	Главные экспортные готовые промтовары (пять наименований):
14	Преобладающий социально-экономический тип стран:
15	Средний уровень экон. развития по региону (ВВП \$/чел):

ЮГО-ВОСТОЧНАЯ АЗИЯ: тест

1 Численность населения _____

- а – >40 млн чел
- б – 20–40
- в – 10–20
- г – 5–10
- д – 2–5
- е – <2 млн чел

2 Людность столицы _____

- а – более 5 млн чел
- б – 3–5
- в – 1–3
- г – <1 млн чел

3 В состав какой империи прежде входила _____

- а – Великобритания
- б – Испания
- в – Италия
- г – Россия
- д – Турция
- е – Франция
- ж – в указанные не входила

4 Период приобретения независимости _____

- а – 2-я половина 20 века
- б – 1-я половина 20 века
- в – 2-я половина 19 века
- г – 1-я половина 19 века
- д – до 19 века или не теряла

5 Форма государственного устройства _____

- а – абсолютная монархия
- б – конституционная монархия
- в – унитарная республика
- г – федеративная республика
- д – другая

6 К какому типу относится _____

- а – индустр высокоразвитая
- б – индустр среднеразвитая
- в – новая индустриальная
- г – богатые острова
- д – богатые нефтеэкспортеры
- е – развив со средним доходом
- ж – развив с низким доходом
- з – наименее развитая

7 Стадия эконо роста _____

- а – доиндустриальная;
- б – форм. простых трудоем отраслей пром-сти
- в – форм. базовых отраслей промышленности
- г – комп. электрификация и механизациа, хоз-ва
- д – комплексная автоматизация хозяйства

8 Алфавит в _____

- а – латинский
- б – русский
- в – арабский
- г – арамейский
- д – брахми
- е – иероглифы
- ж – другой

9 Преобладающая конфессия _____

- а – буддисты
- б – индуисты
- в – католики
- г – конфуцианцы
- д – мусульмане
- е – другая

10 Языковая группа осн. народа _____

- а – австроазиатская
- б – австронезийска
- в – индоарийска
- г – китайская
- д – папуасская
- е – тибетско-бирманская

ж – другая

11 Страны, в которых живут _____

- а – Вьетнам
- б – Индонезия
- в – Камбоджа
- г – Лаос
- д – Малайзия
- е – Мьянма
- ж – Таиланд
- з – Филиппины

12 На каком острове Малайского архипелага расположен город _____

- а – Калимантан
- б – Лусон
- в – Минданао
- г – Новая Гвинея
- д – Сулавеси
- е – Суматра
- ж – Ява

13 В какой стране расположен город _____

- а – Вьетнам
- б – Индонезия
- в – Камбоджа
- г – Лаос
- д – Малайзия
- е – Мьянма
- ж – Таиланд
- з – Филиппины

14 Главная товарная группа в экспорте _____

- а – продовольствие
- б – ткани, одежда, обувь
- в – руды и металлы
- г – химические и лесные продукты
- д – топливо и энергия
- е – машины и оборудование

15 Главный экспортер _____

- а – Вьетнам
- б – Индонезия
- в – Малайзия
- г – Мьянма
- д – Таиланд
- е – Филиппины

СЕВЕРНАЯ АМЕРИКА: карта



Города:

- | | | |
|-------------|--------------|----------------------|
| Квебек | Балтимор | Канзас-Сити |
| Монреаль | Вашингтон | Омаха |
| Оттава | Питтсбург | Мемфис |
| Торонто | Кливленд | Атланта |
| Лондон | Детройт | Сенс-Луис |
| Виннипег | Колумбус | Миннеаполис-Сент-Пол |
| Калгари | Цинциннати | Орlando |
| Ванкувер | Индианаполис | Тампа |
| Бостон | Чикаго | Майами |
| Нью-Йорк | Милуоки | Нью-Орлеан |
| Филадельфия | | |

Озера:

- Эри
- Онтарио
- Гурон
- Мичиган
- Верхнее
- Виннипег
- Манитоба
- Большое Соленое

Реки:

- Оттава
- Св. Лаврентия
- Гудзон
- Огайо
- Теннесси
- Миссисипи
- Миссури
- Арканзас
- Бразос
- Рио-Гранде
- Колорадо
- Колумбия

СЕВЕРНАЯ АМЕРИКА: характеристика региона

1	Тип рельефа в наиболее освоенной части региона:
2	Климат в наиболее освоенной части региона:
3	Ландшафт (природная зона) в наиболее освоенной части региона:
4	Преобладающий по площади тип использования земель:
5	Основной тип сельского хозяйства (определение):
6	Преобладающий тип аграрных отношений (определение):
7	Главные продовольственные культуры региона (две):
8	Главные масличные культуры региона (две):
9	Главные вида скота в регионе (два):
10	Степень общей обеспеченности топливом (изб., дост., недост.):
11	Главные экспортные минерально-сырьевые товары (пять наимен.):
12	Главные экспортные сельхоз продукты (пять наимен.):
13	Главные экспортные готовые промтовары (пять наимен.):
14	Преобладающий социально-экономический тип стран:
15	Средний уровень экон. развития по региону (ВВП \$/чел):

СЕВЕРНАЯ АМЕРИКА и АВСТРАЛИЯ: тест

1 Численность населения _____

- а – >40 млн чел
- б – 20–40
- в – 10–20
- г – 5–10
- д – 2–5
- е – <2 млн чел

2 Людность города _____

- а – более 5 млн чел
- б – 3–5
- в – 1–3
- г – <1 млн чел

3 Приобретение независимости _____

- а – 2-я половина 20 века
- б – 1-я половина 20 века
- в – 2-я половина 19 века
- г – 1-я половина 19 века
- д – до 19 века

4 Преобладающая конфессия _____

- а – католики
- б – кальвинисты
- в – лютеране
- г – православные
- д – сунниты
- е – другая

5 Природная зона в наиболее освоенной части _____

- а – влажные экватор. и тропич. леса;
- б – переменно-влажные тропич. леса;
- в – саванны и редколесья;
- г – полупустыни и пустыни;
- д – степи, прерии, пампа;
- е – жестколистные леса и кустарники
- ж – широколиственные леса;
- з – смешанные хвойно-лиственные леса
- и – хвойные леса;
- к – тундра и лесотундра.

6 Стадия эконо роста _____

- а – доиндустриальная;
- б – форм. простых трудоем отраслей пром-сти
- в – форм. базовых отраслей промышленности
- г – комп. электрификация и механизаци, хоз-ва
- д – комплексная автоматизация хозяйства
- е – постиндустриальная

7 Осн. товар. группа в экспорте _____

- а – продовольствие
- б – ткани, одежда, обувь
- в – руды и металлы
- г – химические и лесные продукты
- д – топливо и энергия
- е – промышленное оборудование
- ж – транспортные средства
- з – бытовая техника
- и – прочие

8 Главная отрасль промышленности _____

- а – пищевая
- б – легкая
- в – стройматериалы и деревообработка
- г – химическая и нефтехимическая
- д – энергетика и газо-водоснабжение
- е – машиностроение
- ж – полиграфическая
- з – добывающая

9 Главная отрасль машиностроения _____

- а – металлообработка
- б – общее машиностроение
- в – транспортное
- г – электротехническое

10 Главная отрасль химич. пром-сти _____

- а – бытовая и лакокрасочная
- б – основная химия
- в – минеральные удобрения
- г – органический синтез
- д – полимерная
- е – тонкая

11 В какой стране находится город _____

- а – Австралия
- б – Канада
- в – Новая Зеландия
- г – США

12 В каком регионе Австралии расположен город _____

- а – Восточный
- б – Юго-Восточный
- в – Западно-Центральный
- г – Северный

13 В каком регионе Канады расположен город _____

- а – Атлантический
- б – Центральный
- в – Степной
- г – Тихоокеанский

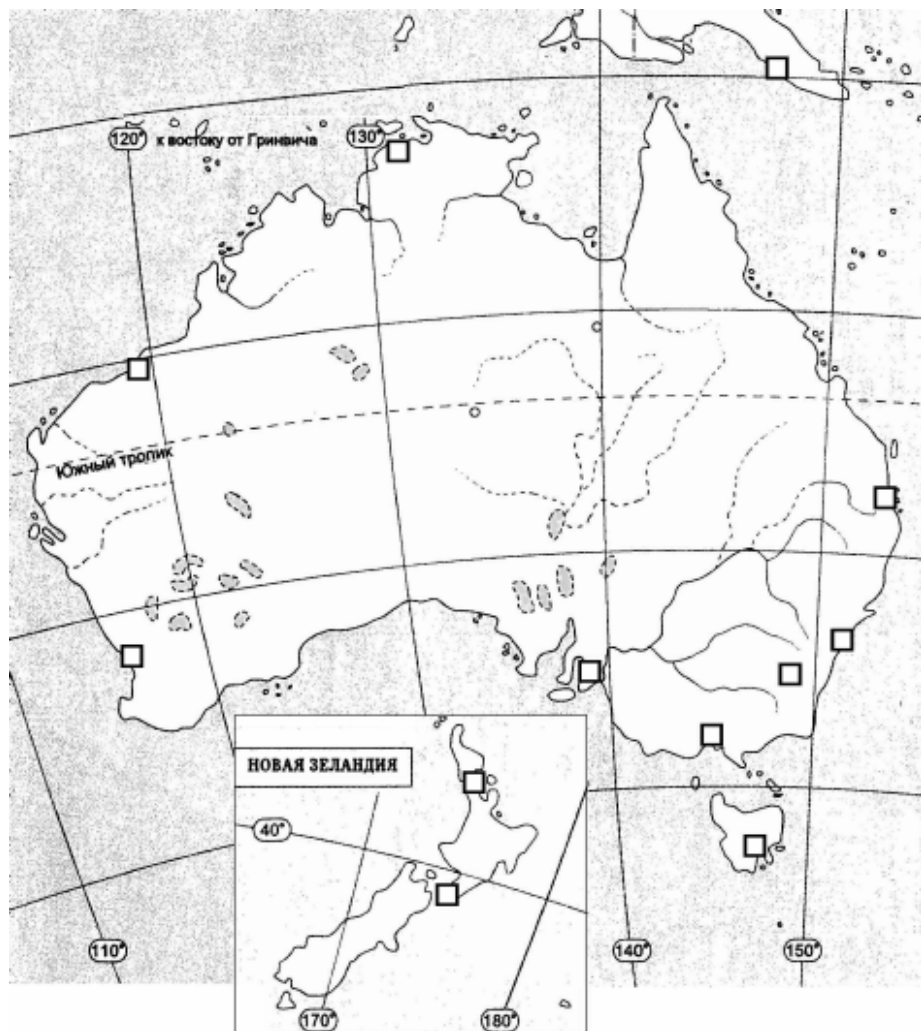
14 В каком регионе США расположен город _____

- а – Новая Англия
- б – Среднеатлантические штаты
- в – Северо-Восточный центр
- г – Северо-Западный центр
- д – Южноатлантические штаты
- е – Юго-Восточный центр
- ж – Юго-Западный центр
- з – Горный Запад
- и – Тихоокеанский Запад

15 У какой реки (озера) расположен город _____

- а – Святого Лаврентия
- б – Гудзон
- в – Огайо
- г – Миссисипи
- д – Миссури
- е – Колорадо
- ж – Колумбия
- з – Эри
- и – Онтарио
- к – Мичиган

АВСТРАЛИЯ и НОВАЯ ЗЕЛАНДИЯ: карта



Города:

Перт
Порт-Гедленд
Дарвин
Порт-Морсби
Брисбен
Сидней
Канберра
Мельбурн
Аделаида
Хобарт
Окленд
Веллингтон

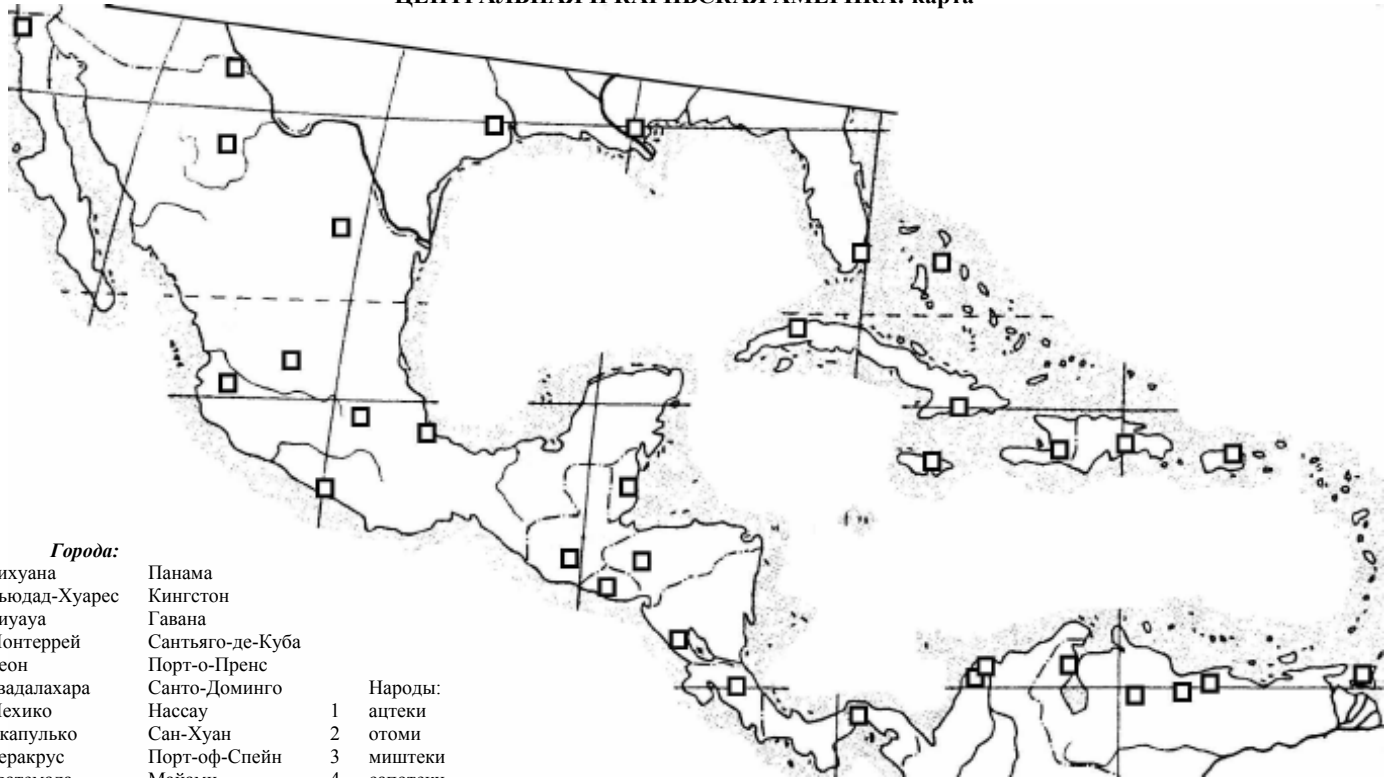
Реки:

Дарлинг
Муррей
Куперс-Крик

АВСТРАЛИЯ и НОВАЯ ЗЕЛАНДИЯ: характеристика региона

1	Тип рельефа в наиболее освоенной части региона:
2	Климат в наиболее освоенной части региона:
3	Ландшафт (природная зона) в наиболее освоенной части региона:
4	Преобладающий по площади тип использования земель:
5	Основной тип сельского хозяйства (определение):
6	Преобладающий тип аграрных отношений (определение):
7	Главные продовольственные культуры региона (две):
8	Главные масличные культуры региона (две):
9	Главные вида скота в регионе (два):
10	Степень общей обеспеченности топливом (изб., дост., недост.):
11	Главные экспортные минерально-сырьевые товары (пять наименований):
12	Главные экспортные сельхоз продукты (пять наименований):
13	Главные экспортные готовые промтовары (пять наименований):
14	Преобладающий социально-экономический тип стран:
15	Средний уровень экон. развития по региону (ВВП \$/чел):

ЦЕНТРАЛЬНАЯ И КАРИБСКАЯ АМЕРИКА: карта



Города:

Тихуана	Панама
Сьюдад-Хуарес	Кингстон
Чиуауа	Гавана
Монтеррей	Сантьяго-де-Куба
Леон	Порт-о-Пренс
Гвадалахара	Санто-Доминго
Мехико	Нассау
Акапулько	Сан-Хуан
Веракрус	Порт-оф-Спейн
Гватемала	Майами
Сан-Сальвадор	Нью-Орлеан
Тегусигальпа	Хьюстон
Бельмопан	Каракас
Манагуа	Маракайбо
Сан-Хосе	Барранкилья

Народы:

1	ацтеки
2	отоми
3	миштеки
4	сапотеки
5	майя
6	киче
7	какчикели
8	кекчи
9	чибча

ЦЕНТРАЛЬНАЯ И КАРИБСКАЯ АМЕРИКА: характеристика региона

1	Тип рельефа в наиболее освоенной части региона:
2	Климат в наиболее освоенной части региона:
3	Ландшафт (природная зона) в наиболее освоенной части региона:
4	Преобладающий по площади тип использования земель:
5	Основной тип сельского хозяйства (определение):
6	Преобладающий тип аграрных отношений (определение):
7	Главные продовольственные культуры региона (две):
8	Главные масличные культуры региона (две):
9	Главные вида скота в регионе (два):
10	Степень общей обеспеченности топливом (изб., дост., недост.):
11	Главные экспортные минерально-сырьевые товары (пять наименований):
12	Главные экспортные сельхоз продукты (пять наименований):
13	Главные экспортные готовые промтовары (пять наименований):
14	Преобладающий социально-экономический тип стран:
15	Средний уровень экон. развития по региону (ВВП \$/чел):

ЦЕНТРАЛЬНАЯ И КАРИБСКАЯ АМЕРИКА: тест

1 Численность населения _____

- а – >40 млн чел
- б – 20–40
- в – 10–20
- г – 5–10
- д – 2–5
- е – <2 млн чел

2 Людность столицы _____

- а – более 5 млн чел
- б – 3–5
- в – 1–3
- г – <1 млн чел

3 В состав какой империи прежде входила _____

- а – США
- б – Великобритания
- в – Испания
- г – Нидерланды
- д – Португалия
- е – Франция
- ж – в указанные не входила

4 Период приобретения независимости _____

- а – 2-я половина 20 века
- б – 1-я половина 20 века
- в – 2-я половина 19 века
- г – 1-я половина 19 века
- д – до 19 века или не теряла

5 Форма гос. устройства _____

- а – абсолютная монархия
- б – конституционная монархия
- в – унитарная республика
- г – федеративная республика
- д – конфедерация
- е – другая

6 К какому типу относится _____

- а – индустриальная среднеразвитая
- б – новая индустриальная
- в – "богатый остров"
- г – "богатый нефтеэкспортер"
- д – развиг со средним доходом
- е – развиг с низким доходом
- ж – наименее развитая

7 Стадия эконо. роста _____

- а – доиндустриальная;
- б – форм. простых трудоем отраслей пром-сти
- в – форм. базовых отраслей промышленности
- г – комп. электрификация и механизация, хоз-ва
- д – комплексная автоматизация хоз-ва

8 Алфавит в _____

- а – арабский
- б – арамейский
- в – брахми
- г – иероглифы
- д – индуисты

9 Преобладающая конфессия _____

- а – буддисты
- б – индуисты
- в – католики
- г – конфуцианцы
- д – монофиситы и православные
- е – протестанты
- ж – сунниты
- з – шииты
- и – язычники

10 Официальный язык в _____

- а – английский
- б – арабский
- в – голландский
- г – испанский
- д – китайский
- е – немецкий
- ж – португальский
- з – французский
- и – в списке нет

11 Языковая группа осн. народа _____

- а – германская
- б – романская
- в – семитская
- г – славянская
- д – тюркская
- е – "индейская"
- ж – в списке нет

12 Страны, в которых живут _____

- а – Гаити
- б – Гватемала
- в – Гондурас
- г – Коста-Рика
- д – Куба
- е – Мексика
- ж – Никарагуа
- з – Панама

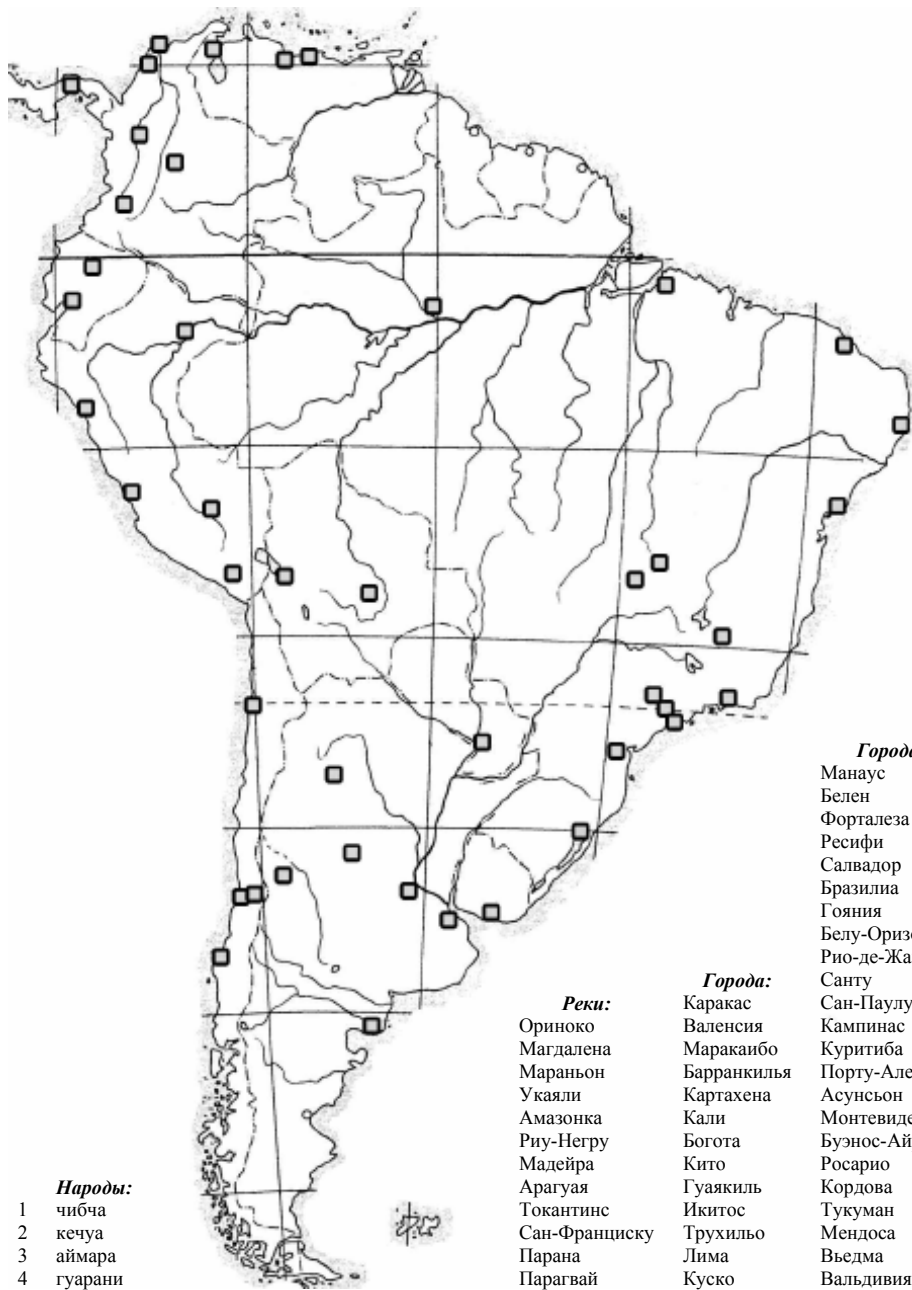
13 В какой стране находится город _____

- а – Гаити
- б – Гондурас
- в – Доминиканская респ.
- г – Коста-Рика
- д – Куба
- е – Мексика
- ж – Никарагуа
- з – Пуэрто-Рико
- и – в другой

14 Осн. товар. группа в экспорте _____

- а – продовольствие
- б – ткани, одежда, обувь
- в – руды и металлы
- г – химические и лесные продукты
- д – топливо и энергия
- е – машины и оборудование
- ж – прочие

ТРОПИЧЕСКАЯ ЮЖНАЯ АМЕРИКА: карта



Народы:

- 1 чибча
- 2 кечуа
- 3 аймара
- 4 гуарани
- 5 арауканы
- 6 араваки
- 7 карибы

Реки:

- Ориноко
- Магдалена
- Мараньон
- Укаяли
- Амазонка
- Риу-Негру
- Мадейра
- Арагуая
- Токантинс
- Сан-Франциску
- Парана
- Парагвай
- Урувай
- Рио-Саладо
- Рио-Негро

Города:

- Каракас
- Валенсия
- Маракайбо
- Барранкилья
- Картахена
- Кали
- Богота
- Кито
- Гуаякиль
- Икитос
- Трухильо
- Лима
- Куско
- Арекипа
- Ла-Пас
- Санта-Крус

Города:

- Манаус
- Белен
- Форталеза
- Ресифи
- Салвадор
- Бразилиа
- Гояния
- Белу-Оризонти
- Рио-де-Жанейро
- Санту
- Сан-Паулу
- Кампинас
- Куритиба
- Порту-Алегри
- Асунсьон
- Монтевидео
- Буэнос-Айрес
- Росарио
- Кордова
- Тукуман
- Мендоса
- Вьедма
- Вальдивия
- Вальпараисо
- Сантьяго
- Антофагаста

ТРОПИЧЕСКАЯ ЮЖНАЯ АМЕРИКА: характеристика региона

1	Тип рельефа в наиболее освоенной части региона:
2	Климат в наиболее освоенной части региона:
3	Ландшафт (природная зона) в наиболее освоенной части региона:
4	Преобладающий по площади тип использования земель:
5	Основной тип сельского хозяйства (определение):
6	Преобладающий тип аграрных отношений (определение):
7	Главные продовольственные культуры региона (две):
8	Главные масличные культуры региона (две):
9	Главные вида скота в регионе (два):
10	Степень общей обеспеченности топливом (изб., дост., недост.):
11	Главные экспортные минерально-сырьевые товары (пять наимен.):
12	Главные экспортные сельхоз продукты (пять наимен.):
13	Главные экспортные готовые промтовары (пять наимен.):
14	Преобладающий социально-экономический тип стран:
15	Средний уровень экон. развития по региону (ВВП \$/чел):

АНДСКАЯ АМЕРИКА: характеристика региона

1	Тип рельефа в наиболее освоенной части региона:
2	Климат в наиболее освоенной части региона:
3	Ландшафт (природная зона) в наиболее освоенной части региона:
4	Преобладающий по площади тип использования земель:
5	Основной тип сельского хозяйства (определение):
6	Преобладающий тип аграрных отношений (определение):
7	Главные продовольственные культуры региона (две):
8	Главные масличные культуры региона (две):
9	Главные вида скота в регионе (два):
10	Степень общей обеспеченности топливом (изб., дост., недост.):
11	Главные экспортные минерально-сырьевые товары (пять наименований):
12	Главные экспортные сельхоз продукты (пять наименований):
13	Главные экспортные готовые промтовары (пять наименований):
14	Преобладающий социально-экономический тип стран:
15	Средний уровень экон. развития по региону (ВВП \$/чел):

УМЕРЕННАЯ ЮЖНАЯ АМЕРИКА: характеристика региона

1	Тип рельефа в наиболее освоенной части региона:
2	Климат в наиболее освоенной части региона:
3	Ландшафт (природная зона) в наиболее освоенной части региона:
4	Преобладающий по площади тип использования земель:
5	Основной тип сельского хозяйства (определение):
6	Преобладающий тип аграрных отношений (определение):
7	Главные продовольственные культуры региона (две):
8	Главные масличные культуры региона (две):
9	Главные вида скота в регионе (два):
10	Степень общей обеспеченности топливом (изб., дост., недост.):
11	Главные экспортные минерально-сырьевые товары (пять наимен.):
12	Главные экспортные сельхоз продукты (пять наимен.):
13	Главные экспортные готовые промтовары (пять наимен.):
14	Преобладающий социально-экономический тип стран:
15	Средний уровень экон. развития по региону (ВВП \$/чел):

ЮЖНАЯ АМЕРИКА: тест

1 Численность населения _____

- а – >40 млн чел
- б – 20–40
- в – 10–20
- г – 5–10
- д – 2–5
- е – <2 млн чел

2 Людность столицы _____

- а – более 5 млн чел
- б – 3–5
- в – 1–3
- г – <1 млн чел

3 В состав какой империи прежде входила _____

- а – Бельгия
- б – Великобритания
- в – Германия
- г – Испания
- д – Италия
- е – Нидерланды
- ж – Португалия
- з – Франция
- и – в указанные не входила

4 Период приобретения независимости _____

- а – 2-я половина 20 века
- б – 1-я половина 20 века
- в – 2-я половина 19 века
- г – 1-я половина 19 века
- д – до 19 века или не теряла

5 Форма гос. устройства _____

- а – абсолютная монархия
- б – конституционная монархия
- в – унитарная республика
- г – федеративная республика
- д – конфедерация
- е – другая

6 К какому типу относится _____

- а – индустриальная среднеразвитая
- б – новая индустриальная
- в – "богатый остров"
- г – "богатый нефтеэкспортер"
- д – развив со средним доходом
- е – развив с низким доходом
- ж – наименее развитая

7 Стадия эконо роста _____

- а – доиндустриальная;
- б – форм. простых трудоем отраслей пром-сти
- в – форм. базовых отраслей промышленности
- г – комп. электрификация и механизация, хоз-ва
- д – комплексная автоматизация хоз-ва

8 Алфавит в _____

- а – арабский
- б – арамейский
- в – брахми
- г – латинский
- д – другой

9 Преобладающая конфессия _____

- а – буддисты
- б – индуисты
- в – католики
- г – конфуцианцы
- д – монофиситы и православные
- е – протестанты
- ж – сунниты
- з – шииты
- и – язычники

10 Официальный язык в _____

- а – английский
- б – арабский
- в – голландский
- г – испанский
- д – китайский
- е – немецкий
- ж – португальский
- з – французский
- и – в списке нет

11 Языковая группа осн. народа _____

- а – германская
- б – романская
- в – семитская
- г – славянская
- д – тюркская
- е – "индейская"
- ж – в списке нет

12 Страны, в которых живут _____

- а – Аргентина
- б – Боливия
- в – Бразилия
- г – Венесуэла
- д – Колумбия
- е – Парагвай
- ж – Перу
- з – Чили
- и – Эквадор

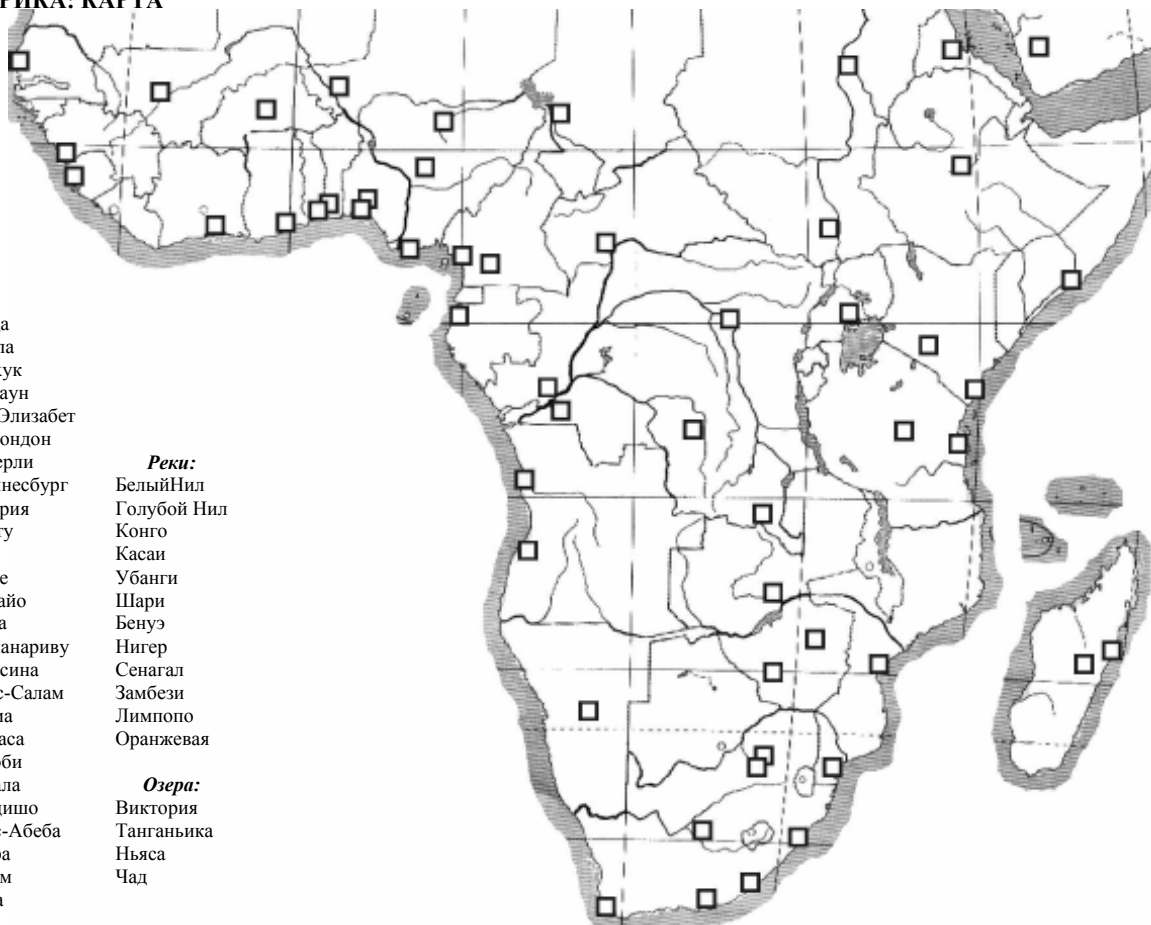
13 В какой стране находится город _____

- а – Аргентина
- б – Боливия
- в – Бразилия
- г – Венесуэла
- д – Колумбия
- е – Парагвай
- ж – Перу
- з – Чили
- и – Эквадор

14 Осн. Товар. группа в экспорте _____

- а – продовольствие
- б – ткани, одежда, обувь
- в – руды и металлы
- г – химические и лесные продукты
- д – топливо и энергия
- е – машины и оборудование
- ж – прочие

ТРОПИЧЕСКАЯ АФРИКА: КАРТА



Города:

Дакар	Луанда
Конакри	Бенгела
Фритаун	Виндхук
Бамако	Кейптаун
Уагадугу	Порт-Элизабет
Ниамей	Ист-Лондон
Абиджан	Кимберли
Аккра	Иоханнесбург
Ломе	Претория
Котону	Мапуту
Лагос	Бейра
Ибадан	Хараре
Порт-Харкорт	Булавайо
Абуджа	Лусака
Кано	Антананариву
Нджамена	Туамасина
Банги	Дар-эс-Салам
Яунде	Додома
Дуала	Момбаса
Либревиль	Найроби
Браззавиль	Кампала
Киншаса	Могадिशо
Кисангани	Аддис-Абеба
Мбужи-Майи	Асмэра
Лубумбаши	Хартум
	Джуба

Реки:

Белый Нил
Голубой Нил
Конго
Касаи
Убанги
Шари
Бенуэ
Нигер
Сенагал
Замбези
Лимпопо
Оранжевая

Озера:

Виктория
Танганьика
Ньяса
Чад

ТРОПИЧЕСКАЯ АФРИКА: народы

Народы:

- 1 мавры
- 2 туареги
- 3 тубу
- 4 канури
- 5 хауса
- 6 ибо
- 7 йоруба
- 8 ашанти
- 9 эве
- 10 волоф
- 11 малинке
- 12 моси
- 13 фульбе
- 14 конго
- 15 луба
- 16 мбунду
- 17 овимбунду
- 18 бемба
- 19 малави
- 20 макуа
- 21 шона
- 22 суто
- 23 тсвана
- 25 коса
- 25 зулу
- 26 бушмены
- 27 готтетоты
- 28 африканеры
- 29 суахили
- 30 кикуйю
- 31 амхара
- 32 тигре
- 33 оромо (галла)
- 34 сомали
- 35 нидоты
- 36 арабы
- 37 мальгаши



ТРОПИЧЕСКАЯ АФРИКА: характеристика региона

1	Тип рельефа в наиболее освоенной части региона:
2	Климат в наиболее освоенной части региона:
3	Ландшафт (природная зона) в наиболее освоенной части региона:
4	Преобладающий по площади тип использования земель:
5	Основной тип сельского хозяйства (определение):
6	Преобладающий тип аграрных отношений (определение):
7	Главные продовольственные культуры региона (две):
8	Главные масличные культуры региона (две):
9	Главные вида скота в регионе (два):
10	Степень общей обеспеченности топливом (изб., дост., недост.):
11	Главные экспортные минерально-сырьевые товары (пять наимен.):
12	Главные экспортные сельхоз продукты (пять наимен.):
13	Главные экспортные готовые промтовары (пять наимен.):
14	Преобладающий социально-экономический тип стран:
15	Средний уровень экон. развития по региону (ВВП \$/чел):

ТРОПИЧЕСКАЯ АФРИКА: ТЕСТ

1 Численность населения _____

- а – >40 млн чел
- б – 20–40
- в – 10–20
- г – 5–10
- д – 2–5
- е – <2 млн чел

2 Людность столицы _____

- а – более 5 млн чел
- б – 3–5
- в – 1–3
- г – <1 млн чел

3 В состав какой империи прежде входила _____

- а – Бельгия
- б – Великобритания
- в – Германия
- г – Испания
- д – Италия
- е – Португалия
- ж – Турция
- з – Франция
- и – в указанные не входила

4 Период приобретения независимости _____

- а – 2-я половина 20 века
- б – 1-я половина 20 века
- в – 2-я половина 19 века
- г – 1-я половина 19 века
- д – до 19 века или не теряла

5 Форма гос. устройства _____

- а – абсолютная монархия
- б – конституционная монархия
- в – унитарная республика
- г – федеративная республика
- д – конфедерация
- е – другая

6 К какому типу относится _____

- а – новая индустриальная
- б – богатые острова
- в – богатые нефтеэкспортеры
- г – развив со средним доходом
- д – развив с низким доходом
- е – наименее развитая

7 Стадия эконо роста _____

- а – доиндустриальная;
- б – форм. простых трудоем отраслей пром-сти
- в – форм. базовых отраслей промышленности
- г – комп. электрификация и механизация, хоз-ва

8 Алфавит в _____

- а – арабский
- б – арамейский
- в – брахми
- г – иероглифы
- д – латиница
- е – кириллица
- ж – другой

9 Преобладающая конфессия _____

- а – буддисты
- б – индуисты
- в – католики
- г – конфуцианцы
- д – монофиситы
- е – протестанты
- ж – сунниты
- з – шииты
- и – другая

10 Официальный язык в стране _____

- а – английский
- б – арабский
- в – голландский
- г – испанский
- д – португальский
- е – французский
- ж – в списке нет

11 Языковая группа осн. народа _____

- а – иранская
- б – картвельская
- в – кушитская
- г – семитская
- д – славянская
- е – тюркская
- ж – другая

12 Страны, в которых живут _____

- а – Ангола
- б – Буркина Фасо
- в – Гана
- г – Зимбабве
- д – Конго ДР
- е – Мали
- ж – Нигерия
- з – Сенегал
- и – Танзания
- к – Эфиопия
- л – ЮАР

13 В какой стране находится город _____

- а – Ангола
- б – Зимбабве
- в – Камерун
- г – Кения
- д – Конго ДР
- е – Мадагаскар
- ж – Нигерия
- з – Танзания
- и – ЮАР
- к – в списке нет

14 Осн. товар. группа в экспорте _____

- а – продовольствие
- б – ткани, одежда, обувь
- в – руды и металлы
- г – химические и лесные продукты
- д – топливо и энергия
- е – машины и оборудование
- ж – прочие

МОДУЛЬНАЯ КОНТРОЛЬНАЯ РАБОТА (2 семестр)

по атласу «Економічна і соціальна географія світу для 10-11 класів»
издательства «Институт передовых технологий»

Пользуясь атласом, дать ответы на вопросы по заданной стране (обвести кружком нужную букву в тесте). Последовательность вопросов совпадает с содержанием атласа, начиная с его первой страницы. Варианты назначаются преподавателем.

Вариант № _____

1 – Тип рельефа наиболее освоенной части территории _____

- а – низменность
- б – возвышенность
- в – плоскогорье
- г – нагорье
- д – горы

2 – В состав какой империи входила _____ в начале 20 века

- а – Австро-Венгрия
- б – Великобритания
- в – Германия
- г – Испания
- д – Италия
- е – Нидерланды
- ж – Португалия
- з – Россия
- и – Турция
- к – Франция
- л – была независимой

3 – Численность населения _____

- а – >40 млн чел
- б – 20–40
- в – 10–20
- г – 5–10
- д – 2–5
- е – <2 млн чел

4 – Людность столицы _____

- а – более 5 млн чел
- б – 3–5
- в – 1–3
- г – 0,5–1,0
- д – 0,1–0,5
- е – до 0,1 млн чел

5 – Средняя плотность населения _____ (рассчитать)

- а – более 400 чел/км²
- б – 200–400
- в – 100–200
- г – 50–100
- д – 25–50
- е – 10–25
- ж – менее 10 чел/км²

6 – Форма правления в _____

- а – конституционная монархия
- б – абсолютная монархия
- в – республика независимая
- г – республика в составе брит. Содружества
- д – зависимая территория

7 – Форма административно-территориального устройства _____

- а – унитарная
- б – федеративная

8 – Уровень экономического развития _____

- а – более 20000 дол/чел
- б – 5000–20000
- в – 2000–5000
- г – 1000–2000
- д – 500–1000
- е – 300–500
- ж – менее 300 дол/чел

9 – Уровень социального развития _____

- а – более 0,903
- б – 0,770–0,903
- в – 0,704–0,769
- г – 0,555–0,703
- д – 0,252–0,554

10 – Членство _____ в международных организациях

- | | |
|-------------|-----------|
| а – ASEAN | ж – OAS |
| б – AU | з – OESD |
| в – CARICOM | и – OPEC |
| г – EU | к – SAARK |
| д – LAS | л – СНГ |
| е – NATO | |

11 – Продолжительность жизни _____

- а – более 80 лет
- б – 70–80
- в – 60–70
- г – 50–60
- д – 40–50
- е – менее 40 лет

- 12 – Уровень урбанизации** _____
 а – более 80 %
 б – 60–80
 в – 40–60
 г – 20–40
 д – менее 20 %
- 13 – Уровень внешней миграции в** _____
 а – выше +5‰
 б – от +1 до +5‰
 в – от -1 до +1‰
 г – от -1 до -5‰
 д – ниже -5‰
- 14 – Половой состав** _____
 а – преобладание мужчин
 б – преобладание женщин
- 15 – Естественный прирост в** _____
 а – выше 30‰
 б – 20–30‰
 в – 10–20‰
 г – 5–10‰
 д – 0–5‰
 е – -5–0‰
 ж – ниже -5‰
- 16 – Преобладающая конфессия в** _____
 а – католики
 б – протестанты
 в – православные
 г – сунниты
 д – шииты
 е – махаяна
 ж – хинаяна
 з – индуисты
 и – язычество
 к – другие (прочие)
- 17 – Языковая группа преобладающего народа** _____
 а – германская
 б – романская
 в – славянская
 г – индоарийская
 д – алтайская
 е – афразийская
 ж – нигеро-кордофанская
 з – австроазиатская
 и – австронезийская
 к – китайско-тибетская
 л – другая (прочие)
- 18 – Занятость в сельском хозяйстве** _____
 а – более 80%
 б – 60–80%
 в – 40–60%
 г – 20–40%
 д – 10–20%
 е – менее 10%
- 19 – Занятость в промышленности** _____
 а – более 40%
 б – 30–40%
 в – 20–30%
 г – 10–20%
 д – менее 10%
- 20 – Занятость в сфере услуг в** _____
 а – более 70%
 б – 60–70%
 в – 50–60%
 г – 40–50%
 д – 30–40%
 е – 20–30%
 ж – менее 20%
- 21 – Уровень безработицы в** _____
 а – более 30%
 б – 20–30%
 в – 10–20%
 г – 5–10%
 д – менее 5%
- 22 – Обеспеченность _____ запасами нефти**
 а – имеются
 б – отсутствуют
- 23 – Обеспеченность _____ запасами угля**
 а – имеются
 б – отсутствуют
- 24 – Обеспеченность _____ водными ресурсами**
 а – более 50 м³/год на чел
 б – 25–50
 в – 10–25
 г – 5–10
 д – 2,5–5
 е – менее 2,5
- 25 – Сумма температур вегетационного периода в _____**
 а – более 8000°
 б – 4000°–8000°
 в – 2200°–4000°
 г – 1000°–2200°
 д – менее 1000°
- 26 – Коэффициент увлажнения в наиболее освоенной части _____**
 а – более 1,0
 б – 0,5–1,0
 в – 0,3–0,55
 г – менее 0,33

- 27 – Тип зимы в _____
 а – зима отсутствует
 б – теплая
 в – мягкая
 г – холодная
 д – суровая
 е – очень суровая
- 28 – Доля доходов от туризма в ВВП _____
 а – более 30%
 б – 20—30%
 в – 10—20%
 г – 5—10%
 д – 1—5%
 е – менее 1%
- 29 – Численность международных туристов в _____
 а – более 50 млн. чел.
 б – 20—50
 в – 10—20
 г – 5—10
 д – 1—5
 е – менее 1 млн.
- 30 – Объекты Всемирного наследия ЮНЕСКО в _____
 а – культурно-исторические
 б – природные
 в – отсутствуют
- 31 – Доля _____ в мировой добыче нефти
 а – более 10%
 б – 6—10%
 в – 3—6%
 г – 1—3%
 д – менее 1%
 е – 0 или нет данных
- 32 – Доля _____ в мировой мощности нефтепереработки
 а – более 10%
 б – 6—10%
 в – 3—6%
 г – 1—3%
 д – менее 1%
 е – 0 или нет данных
- 33 – Доля _____ в мировой добыче газа
 а – более 10%
 б – 6—10%
 в – 3—6%
 г – 1—3%
 д – менее 1%
 е – 0 или нет данных
- 34 – Доля _____ в мировой добыче каменного угля
 а – более 10%
 б – 6—10%
 в – 3—6%
 г – 1—3%
 д – менее 1%
 е – 0 или нет данных
- 35 – Доля _____ в мировой добыче бурого угля
 а – более 10%
 б – 6—10%
 в – 3—6%
 г – 1—3%
 д – менее 1%
 е – 0 или нет данных
- 36 – Доля _____ в мировой добыче и производстве урана
 а – более 10%
 б – 6—10%
 в – 3—6%
 г – 1—3%
 д – менее 1%
 е – 0 или нет данных
- 37 – Уровень развития электроэнергетики в _____
 а – более 10000 квт-ч/чел
 б – 5000—10000
 в – 2000—5000
 г – 750—2000
 д – 100—750
 е – менее 100 квт-ч/чел
- 38 – Основной вид топлива в электроэнергетике _____
 а – уголь
 б – мазут
 в – газ
 г – уран
 д – вода
- 39 – Уровень развития черной металлургии в _____
 а – более 500 кг стали на чел.
 б – 100—500
 в – 10—100
 г – менее 10 или отсутствует
- 40 – Объем выплавки стали в _____
 а – более 100 млн. тонн
 б – 50—100
 в – 5—50
 г – менее 5,0
 д – 0 или нет данных

- 41 – Объем добычи железной руды**
в _____
а – более 100 млн. тонн
б – 50—100
в – 5—50
г – менее 5,0
д – 0 или нет данных
- 42 – Объем добычи бокситов в** _____
а – более 100 млн. тонн
б – 50—100
в – 5—50
г – менее 5,0
д – 0 или нет данных
- 43 – Объем производства глинозема**
в _____
а – более 100 млн. тонн
б – 30—100
в – 5—30
г – менее 5,0
д – 0 или нет данных
- 44 – Объем производства алюминия**
в _____
а – более 3 млн. тонн
б – 1—3 млн. тонн
в – 0,5—1
г – менее 0,5
д – 0 или нет данных
- 45 – Главная отрасль цветной металлургии**
в _____
а – алюминиевая
б – медная
в – свинцово-цинковая
г – другая
д – отсутствует или нет данных
- 46 – Уровень развития машиностроения**
в _____
а – высокий
б – средний
в – низкий
- 47 – Преобладающая отрасль в машиностроении** _____
а – металлообработка
б – общее машиностроение
в – транспортное машиностроение
г – электротехническая
- 48 – Уровень развития химической промышленности** _____
а – высокий
б – средний
в – низкий
- 49 – Преобладающая отрасль в химической промышленности** _____
а – бытовая и лакокрасочная
б – основная химия
в – производство удобрений
г – орган. синтез (нефтехимия)
д – полимерная
е – тонкая химия
- 50 – Уровень развития текстильной промышленности** _____
а – более 30 кв. м тканей
б – 10—30
в – 1—10
г – до 1 или отсутствует
- 51 – Объем производства тканей в** _____
а – более 30 млн. кв. м тканей на чел.
б – 10—30
в – 1—10
г – до 1 или нет данных
- 52 – Специализация сельского хозяйства наиболее освоенной части территории** _____
а – зерновое хозяйство
б – садоводство, виноградарство
в – технические культуры
г – молочно-мясное животноводство
д – пастбищное животноводство
е – лесопромышленное хозяйство
- 53 – Две главные продовольственные культуры** _____
а – пшеница
б – кукуруза
в – рис
г – ячмень
д – просо, сорго
е – картофель
ж – тропич. корнеплоды
- 54 – Две главные тонирующие культуры** _____
а – какао
б – кофе
в – сахар. тростник или свекла
г – специи местные
д – чай
- 55 – Две главные масличные культуры** _____
а – арахис, кунжут
б – кокосовые орехи
в – олива
г – пальмовые орехи
д – подсолнечник
е – рапс, лен
ж – соя
з – хлопковое семя

56 – Две главные технические культуры _____

- а – абака
- б – агава (сизаль, хенекен)
- в – джут
- г – каучуконосы
- д – лен-долгунец
- е – табак
- ж – хлопчатник
- з – тутовник (шелкопряд)
- и – другие

57 – Два главных вида скота в _____

- а – крупный рогатый (коровы, буйволы)
- б – мелкий рогатый (овцы, козы)
- в – свиньи
- г – птица (куры, утки, индюки, гуси)
- д – прочий (лошади, ослы, верблюды)

58 – Обеспеченность _____
легковыми автомобилями

- а – более 400 штук на 1000 жит,
- б – 200—400
- в – 100—200
- г – 50—100
- д – 25—50
- е – 10—25

59 – Грузооборот крупнейшего порта _____

- а – более 50 млн. тонн в год
- б – 20—50
- в – до 20

60 – Пассажирооборот крупнейшего аэропорта _____

- а – более 20 млн. пассажиров в год
- б – до 20

61 – Объем экспорта _____

- а – более 500 млрд. долларов
- б – 100—500
- в – 50—100
- г – 25—50
- д – 5—25
- е – 0,5—5
- ж – менее 0,5

62 – Объем импорта _____

- а – более 500 млрд. долларов
- б – 100—500
- в – 50—100
- г – 25—50
- д – 5—25
- е – 0,5—5
- ж – менее 0,5

63 – Сальдо торгового баланса _____

- а – положительное
- б – отрицательное

64 – Доля топлива в структуре экспорта _____

- а – более 50%
- б – 25—50%
- в – 12—25%
- г – 6—12%
- д – менее 6%

65 – Доля руд и металлов в структуре экспорта _____

- а – более 50%
- б – 25—50%
- в – 12—25%
- г – 6—12%
- д – менее 6%

66 – Доля машин и оборудования в структуре экспорта _____

- а – более 50%
- б – 25—50%
- в – 12—25%
- г – 6—12%
- д – менее 6%

67 – Доля продовольствия и с/х сырья в структуре экспорта _____

- а – более 50%
- б – 25—50%
- в – 12—25%
- г – 6—12%
- д – менее 6%

68 – Доля топлива в структуре импорта _____

- а – более 50%
- б – 25—50%
- в – 12—25%
- г – 6—12%
- д – менее 6%

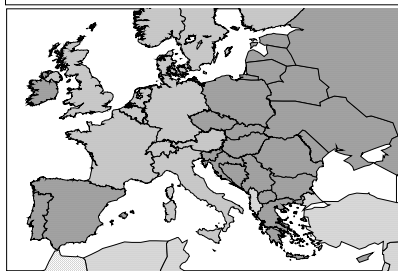
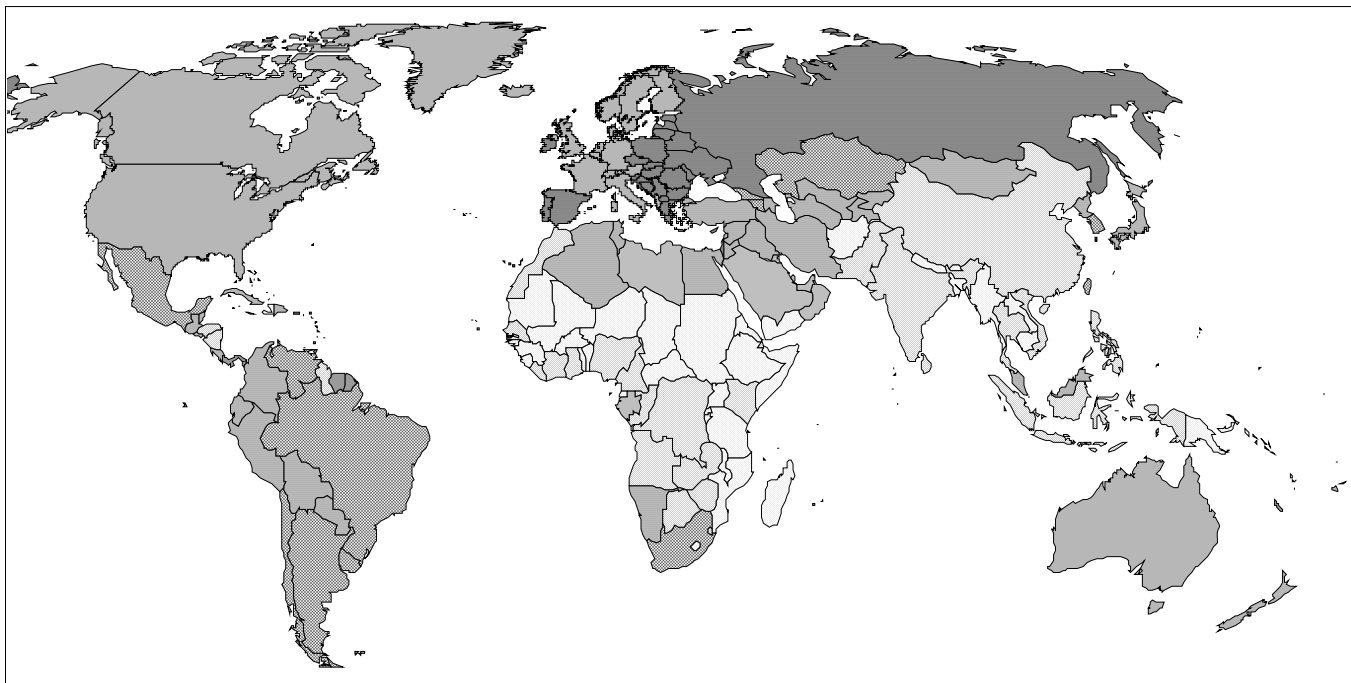
69 – Доля руд и металлов в структуре импорта _____

- а – более 50%
- б – 25—50%
- в – 12—25%
- г – 6—12%
- д – менее 6%

70 – Доля машин и оборудования в структуре импорта _____

- а – более 50%
- б – 25—50%
- в – 12—25%
- г – 6—12%
- д – менее 6%

- 71 – Доля продовольствия и с/х сырья в структуре импорта _____
а – более 50%
б – 25—50%
в – 12—25%
г – 6—12%
д – менее 6%
- 72 – Доля затрат на оборону в ВВП _____
а – более 20%
б – 10—20%
в – 5—10%
г – 2—5%
д – менее 2%
- 73 – Душевые расходы на оборону в _____
б – 500—1000 \$
в – 250—500 \$
г – 100—250 \$
д – 50—100 \$
е – менее 50 \$
- 74 – Политическая напряженность в _____
а – выращивание наркотиков
б – гражданские войны и конфликты
в – международные вооруженные конфликты
г – сепаратистские движения
д – терроризм
е – нет напряженности
- 75 – Калорийность питания населения в _____
а – более 3500 калорий/чел. в сутки
б – 3000—3500
в – 2500—3000
г – 2000—2500
д – менее 2000
- 76 – Число жителей на 1 врача в _____
а – более 20000 чел.
б – 10000—20000
в – 5000—10000
г – 2500—5000
д – 1000—2500
е – 500—1000
ж – менее 500
- 77 – Доля затрат на здравоохранение в ВВП в _____
а – 5—10%
б – 3—5%
в – 1—3%
г – менее 1%
- 78 – Душевые расходы на здравоохранение в _____
а – более 500 \$
б – 250—500 \$
в – 100—250 \$
г – 50—100 \$
д – 25—50 \$
е – менее 25 \$
- 79 – Доля природоохранных территорий в площади _____
а – более 5%
б – 3—5%
в – 1—3%
г – менее 1%
- 80 – Объем выбросов углекислого газа в _____
а – более 1 млрд тонн
б – 500—1000 млн тонн
в – 300—500
г – 100—300
д – 50—100
е – менее 50
- 81 – Выбросы углекислого газа на душу населения в _____
а – более 5 тонн/чел.
б – 3—5 тонн
в – 1—3 тонны
г – менее 1 тонны
- 82 – Уровень грамотности населения _____
а – более 95%
б – 80—95%
в – 60—80%
г – 40—60%
д – менее 40%
- 83 – Доля учащихся в населении _____
а – более 25%
б – 20—25%
в – 15—20%
г – 10—20%
д – менее 10%
- 84 – Доля затрат на образование в ВВП в _____
а – 5—10%
б – 3—5%
в – 1—3%
г – менее 1%
- 85 – Душевые расходы на образование в _____
а – более 1000 \$ г – 100—250 \$
б – 500—1000 \$ д – 50—100 \$
в – 250—500 \$ е – менее 50 \$



Социально-экономические типы стран

- 1 (индустриальные высокоразвитые)
- 2 (индустриальные среднеразвитые)
- 3 (новые индустриальные)
- 4 (богатые нефтеэкспортеры)
- 5 (богатые острова)
- 6 (развивающиеся со средним доходом)
- 7 (развивающиеся с низким доходом)
- 8 (доиндустриальные наименее развитые)

СОЦИАЛЬНО-ЭКОНОМИЧЕСКИЕ ТИПЫ СТРАН

1) Индустриальные высокоразвитые страны: США, Япония, Германия, Франция, Великобритания, Италия, Канада, Австралия, Нидерланды, Бельгия, Швеция, Австрия, Швейцария, Дания, Финляндия, Норвегия, Новая Зеландия, Люксембург, Исландия. Находятся в стадии *комплексной автоматизации хозяйства*.

2) Индустриальные среднеразвитые страны: Беларусь, Болгария, Босния, Венгрия, Греция, Израиль, Ирландия, Испания, Кипр, Латвия, Литва, Македония, Мальта, Молдова, Польша, Португалия, Пуэрто-Рико, Россия, Румыния, Сербия, Словакия, Словения, Украина, Хорватия, Чехия, Эстония. Находятся в стадии *комплексной электрификации хозяйства*.

3) Развивающиеся страны с высоким доходом – «новые индустриальные»: Аргентина, Армения, Бразилия, Венесуэла, Гонконг, Грузия, Казахстан, Мексика, Сингапур, Тайвань, Уругвай, Чили, ЮАР, Южная Корея. Находятся в стадии *комплексной электрификации хозяйства*.

4) Развивающиеся страны с высоким доходом – «богатые нефтеэкспортеры»: Бахрейн, Бруней, Габон, Катар, Кувейт, Ливия, ОАЕ, Оман, Саудовская Аравия. Находятся в стадии *формирования базовых отраслей промышленности*.

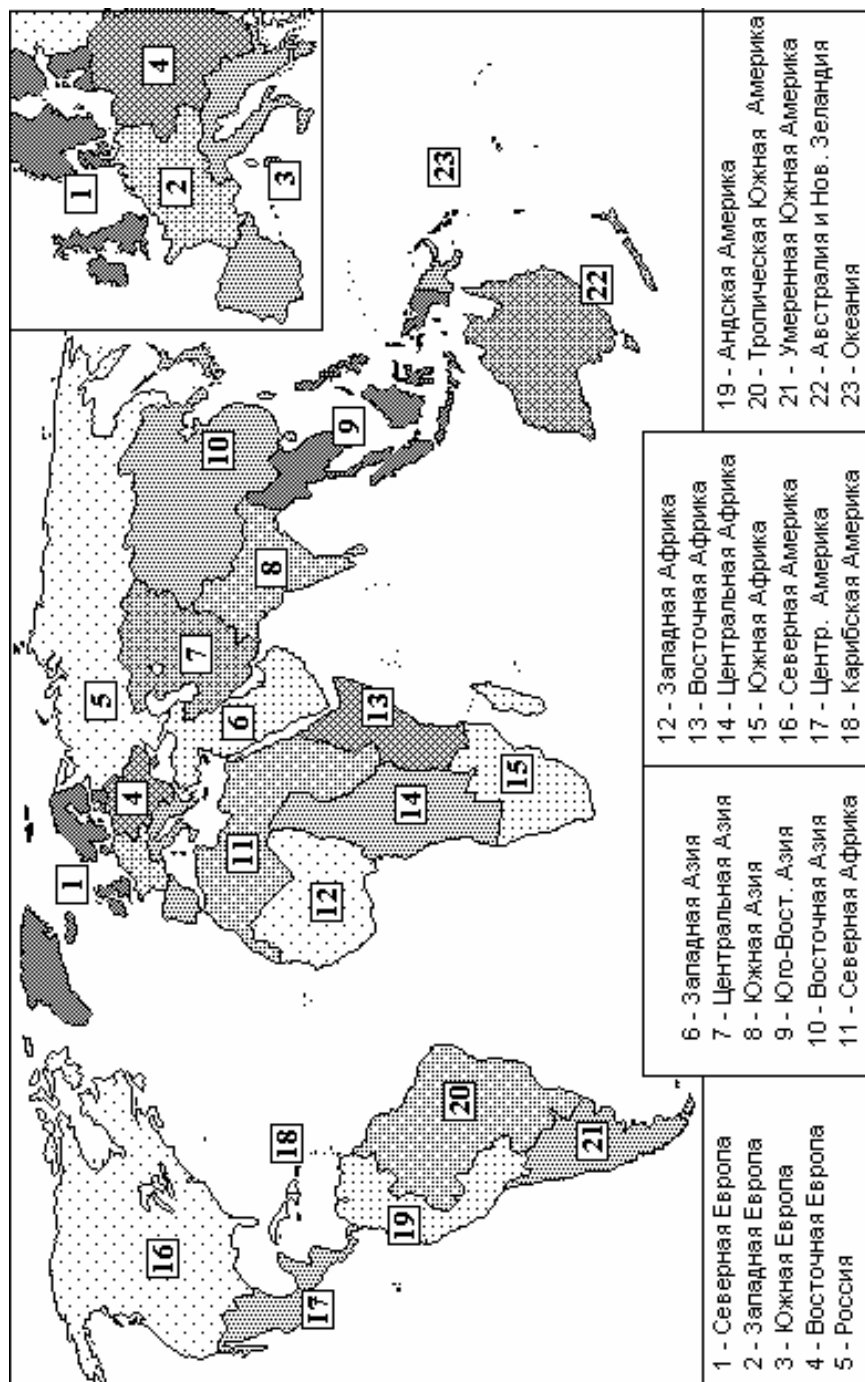
5) Развивающиеся страны с высоким доходом – «богатые острова»: Антигуа и Барбуда, Багамские о-ва, Барбадос, Бермудские о-ва, Гваделупа (фр.), Гуам (США), Мартиника (фр.), Северные Марианские о-ва, Новая Каледония (фр.), Панама, Реюньон (фр.), Самоа (США), Сейшельские о-ва, Сент-Китс и Невис, Суринам, Тринидад, Франц. Полинезия, Франц. Гвиана. Находятся в стадии *формирования базовых отраслей промышленности*.

6) Развивающиеся страны со средним доходом: Азербайджан, Албания, Алжир, Белиз, Боливия, Гренада, Доминика (фр.), Доминиканская респ., Египет, Иордания, Ирак, Иран, Киргизстан, Колумбия, Коста-Рика, Куба, Ливан, Маврикий, Малайзия, Монголия, Намибия, Парагвай, Перу, Северная Корея, Сент-Винсент, Сент-Люсия, Сирия, Таджикистан, Тунис, Туркменистан, Турция, Узбекистан, Фиджи, Эквадор, Ямайка. Находятся в стадии *формирования базовых отраслей промышленности*.

7) Развивающиеся страны с низким доходом: Ангола, Вьетнам, Гайана, Гана, Гватемала, Гондурас, Джибути, ДРК (Заир), Замбия, Зимбабве, Индия, Индонезия, Камерун, Кения, Китай, Конго, Кот-д'Ивуар, Либерия, Марокко, Нигерия, Никарагуа, Пакистан, Сальвадор, Свазиленд, Сенегал, Таиланд, Филиппины, Шри-Ланка, Маршалловы о-ва, Микронезия, Палау, Тонга. Находятся в стадии *формирования простых трудоемких отраслей промышленности*.

8) Наименее развитые страны: Афганистан, Бангладеш, Бенин, Ботсвана, Буркина-Фасо, Бурунди, Бутан, Вануату, Гаити, Гамбия, Гвинея, Гвинея-Бисау, Йемен, Кабо-Верде, Камбоджа, Кирибати, Коморские о-ва, Лаос, Лесото, Мавритания, Мадагаскар, Малави, Мали, Мальдивские о-ва, Мозамбик, Мьянма, Непал, Нигер, Папуа-Новая Гвинея, Руанда, Самоа, Сан-Томе и Принсипи, Соломоновы о-ва, Сомали, Судан, Сьерра-Леоне, Танзания, Того, Тувалу, Уганда, ЦАР, Чад, Экваториальная Гвинея, Эфиопия, Эритрея. Находятся в *доиндустриальной стадии экономического роста*.





МАКРОРЕГИОНЫ МИРА

1. Северная Европа — территория, отделенная от материка проливом Ла-Манш, Северным и Балтийским морями. Включает Британские острова (Великобритания и Ирландия), Скандинавию (Дания с Гренландией и Фарерскими островами, Норвегия со Шпицбергеном, Швеция, Исландия), Прибалтику (Финляндия, Эстония, Латвия, Литва).

2. Западная Европа включает Германию с Францией и малые германские государства — Австрию, Швейцарию, Нидерланды, Бельгию, Люксембург, Лихтенштейн.

3. Южная Европа — страны, лежащие на северных берегах Средиземного моря: Португалия, Испания, Мальта, Италия, бывшая Югославия (Словения, Хорватия, Босния и Герцеговина, Сербия, Черногория, Косово, Македония), Албания, Греция и Кипр.

4. Восточная Европа — Чехия, Словакия, Польша, Белоруссия, Украина, Венгрия, Молдавия, Румыния, Болгария.

5. Россия — отдельный регион, целый субконтинент, занимающий территорию Северной Евразии. Выделяются экономические районы: Северный, Северо-Западный, Центральный, Волго-Вятский, Центрально-Черноземный, Поволжский, Северо-Кавказский, Уральский, Западно-Сибирский, Восточно-Сибирский, Дальневосточный.

6. Западная, или Передняя Азия включает Турцию, Закавказье (Грузия, Армения, Азербайджан), Левант (Сирия, Ливан, Израиль, Палестина), Ирак и Аравию (Саудовская Аравия, Йемен, Оман, ОАЭ, Катар, Кувейт, Бахрейн).

7. Центральная Азия — это современные Иран, Афганистан, Туркменистан, Узбекистан, Таджикистан, Киргизстан, Казахстан, или исторические Иран (Ариана) и Туран (Туркестан).

8. Южная Азия — страны полуострова Индостан, или современные Индия, Пакистан, Непал, Бутан, Бангладеш, Шри-Ланка, Мальдивские острова.

9. Юго-Восточная Азия охватывает полуостров Индокитай (Мьянма, Таиланд, Камбоджа, Лаос, Вьетнам) и островные земли Малайского архипелага (Индонезия, Малайзия, Сингапур, Бруней, Филиппины).

10. Восточная Азия, или Дальний Восток — это Япония, Северная и Южная Корея, Монголия, Китай с Гонконгом и Макао, Тайвань.

11. Северная Африка — арабские страны, расположенные на южном берегу Средиземного моря и в долине реки Нил, отделенные от остальной Африки пустыней Сахара. Это Марокко с Западной Сахарой, Алжир, Тунис, Ливия, Египет и Судан.

12. Западная Африка — страны, расположенные к западу от озера Чад между пустыней Сахара и Атлантическим океаном: Кабо-Верде, Гамбия, Сенегал, Гвинея-Бисау, Гвинея, Сьерра-Леоне, Либерия, Кот-д'Ивуар, Гана, Того, Бенин, Нигерия, Нигер, Буркина-Фасо, Мали, Мавритания.

13. Центральная Африка — страны в центре материка от пустыни Сахара на севере до пустыни Калахари на юге: Чад, Центрально-Африканская республика (ЦАР), Камерун, Экваториальная Гвинея, Сан-Томе и Принсипи, Габон, Конго, Заир, Ангола.

14. Восточная Африка — страны, занимающие Эфиопское и Восточно-Африканское нагорья: Эритрея, Эфиопия, Джибути, Сомали, Кения, Уганда, Руанда, Бурунди, Танзания.

15. Южная Африка — ЮАР, Намибия, Ботсвана, Свазиленд, Лесото, Зимбабве, Замбия, Малави, Мозамбик, Мадагаскар, Коморские и Сейшельские острова, Маврикий и Реюньон (Маскаренские острова).

16. Северная Америка — Канада и США.

17. Центральная Америка — страны на «перешейке» между Северной и Южной Америкой: Мексика, Гватемала, Гондурас, Сальвадор, Никарагуа, Коста-Рика, Панама.

18. Карибская Америка — острова в Карибском море. На Больших Антильских островах расположены Куба, Гаити, Доминиканская республика, Ямайка, Пуэрто-Рико. В архи-

пелаге Малых Антильских островов насчитывается 18 мелких государств и владений (Тринидад и Тобаго, Барбадос, Мартиника, Гваделупа, Доминика, Гренада и др.).

19. Андская Америка — пять стран, расположенных в Северных и Центральных Андах: Венесуэла, Колумбия, Эквадор, Перу и Боливия.

20. Тропическая Южная Америка — это Бразилия, Парагвай, Французская Гвиана, Суринам и Гайана. Определение «тропическая» означает, что климат здесь жаркий.

21. Умеренная Южная Америка — Аргентина, Чили, Уругвай, Фолклендские острова. Определение «умеренная» означает, что климат здесь не тропический, и бананы не растут.

22. Австралия — включает заселенные европейскими колонистами Австралийский Союз (на материке и острове Тасмания) и Новую Зеландию (на одноименных островах). Говорим: «Австралия», подразумеваем также и Новую Зеландию.

23. Океания — включает заселенные аборигенами острова Меланезии (Папуа–Новая Гвинея, Соломоновы, Вануату, Новая Каледония, Фиджи), Полинезии (Тонга, Восточное Самоа, Западное Самоа, Тувалу, Кирибати, Французская Полинезия) и Микронезии (Гуам, Северные Марианские о-ва, Федеративные Штаты Микронезии, Маршалловы о-ва, Науру, Палау).



РЕКОМЕНДУЕМАЯ ЛИТЕРАТУРА

Атлас для 10-11 класів: Економічна і соціальна географія світу.— К.:

«Інститут Передових Технологій», 2002–05.

Атлас народов мира.— М.: ГУГК, Ин-т этнографии АН СССР, 1964.

Атлас мира справочный — любой.

Большой географический атлас мира.— М.: Астрель, АСТ, 2004.

Велика ілюстрована енциклопедія географії.— К.: Махаон-Україна, 2005.

Географический атлас для учителей средней школы.— М.: ГУГК, 1980, 1985.

Малая энциклопедия стран.— Москва, Харьков: Форт, 2002.

Социально-экономическая география зарубежного мира.— М., 1998.

Страны и народы мира (энциклопедический справочник).— Ростов-на-Дону: Феникс, 1998–2004.

Страны мира.— М.: Олма-Пресс, 2004.

Страны мира. Современный справочник.— Минск: «Дом Славянской книги», 2004.

Страны мира. Энциклопедический справочник.— Минск: Миринда, 2004.

Учебное издание

Грицак Ю.П., Коваленко Р.С.

**СТРАНОВЕДЕНИЕ: ЗАДАНИЯ ДЛЯ ПРАКТИЧЕСКОЙ
И САМОСТОЯТЕЛЬНОЙ РАБОТЫ.**

Часть 2: Азия, Америка, Африка и Океания

Російською мовою

Оригінал-макет — Юрій Грицак

Підписано до друку 01.09.2015. Формат 60×84/16. Гарнітура Таймс.
Папір офсетний. Друк різнографічний. Ум.-друк. арк. 2,2. Наклад 100 прим.

Надруковано ФОП Грицак С.Ю. ЄДРПОУ 01.04.2000 № 24801750000144119
61103, м. Харків, вул. Дерев'янка 7, к. 86



Увлекательная литература по страноведению:

Брук С.И. Население мира: этнодемографический справочник. — М.: 1981.

Водовозова Е.Н. Как люди на белом свете живут. — В 4-х т. — СПб: 1895-1907.

Гельвальд Ф. Земля и ее народы. — В 3-х т. — СПб: 1898-1902.

Ратцель Ф. Земля и жизнь. — в 2-х т. — СПб: 1906.

Реклю Э. Земля и люди: всеобщая география. — В 19-ти т. — СПб: 1878-1896.

Реклю Э. Народы и страны Западной Европы. — В 12-ти т. — СПб: 1903-1915.

Страны и народы: Науч.-попул. геогр.-этногр. изд. в 20-ти т. — М.: Мысль, 1978-1985.



Задания по тестам

Вариант 1

Южная Азия

1

- 1 Бангладеш
- 2 Бутан
- 3 Индия
- 4 Мальдивы
- 5 Непал
- 6 Пакистан
- 7 Шри-Ланка
- 8 Бангладеш
- 9 Бутан
- 10 Индия
- 11 *пуштуны*
- 12 Бхопал
- 13 Кхулна
- 14 *Сринагар*
- 15 Мальдивы

Юго-Вост. Азия

1

- 1 Лаос
- 2 Малайзия
- 3 Мьянма
- 4 Сингапур
- 5 Таиланд
- 6 Филиппины
- 7 Бруней
- 8 Вьетнам
- 9 Индонезия
- 10 Камбоджа
- 11 *тагалы*
- 12 Банда-Ачех
- 13 *Кампонгсаом*
- 14 Лаос
- 15 олово

Восточная Азия

1

- 1 Корея Северная
- 2 Корея Южная
- 3 Тайвань
- 4 Япония
- 5 Китай
- 6 Монголия
- 7 Корея Северная
- 8 Корея Южная
- 9 Тайвань
- 10 Япония
- 11 *уйгуры*
- 12 Гаосюн
- 13 *Нагасаки*
- 14 Каши
- 15 Китай

США

1

- 1 США
- 2 Австралия
- 3 Канада
- 4 Новая Зеландия
- 5 Папуа - Новая Гвинея
- 6 Австралия
- 7 Канада
- 8 Новая Зеландия
- 9 Папуа - Новая Гвинея
- 10 США
- 11 *Чарстон*
- 12 Дарвин
- 13 *Ванкувер*
- 14 Провиденс
- 15 *Квебек*

Центр. Америка

1

- 1 Багамские о-ва
- 2 Барбадос
- 3 Белиз
- 4 Гаити
- 5 Гваделупа
- 6 Гватемала
- 7 Гондурас
- 8 Гренада
- 9 Доминика
- 10 Доминикан. респ.
- 11 Коста-Рика
- 12 *ацтеки*
- 13 *Порт-оф-Спейн*
- 14 Куба

Южная Америка

1

- 1 Эквадор
- 2 Аргентина
- 3 Боливия
- 4 Бразилия
- 5 Венесуэла
- 6 Гайана
- 7 Колумбия
- 8 Парагвай
- 9 Перу
- 10 Суринам
- 11 Уругвай
- 12 *аймара*
- 13 *Аракажу*
- 14 Франц. Гвиана

Африка

1

- 1 Сомали
- 2 Сьерра-Леоне
- 3 Танзания
- 4 Того
- 5 Уганда
- 6 ЦАР
- 7 Чад
- 8 Экват. Гвинея
- 9 Эритрея
- 10 Эфиопия
- 11 ЮАР
- 12 *акан*
- 13 *Абуджа*
- 14 Ангола

Задания по тестам

Вариант 2

Южная Азия

2

- 1 Шри-Ланка
- 2 Пакистан
- 3 Непал
- 4 Мальдивы
- 5 Индия
- 6 Бутан
- 7 Бангладеш
- 8 Шри-Ланка
- 9 Пакистан
- 10 Непал
- 11 *белуджи*
- 12 Индаур
- 13 Читтагонг
- 14 *Джамму*
- 15 Мальдивы

Юго-Вост. Азия

2

- 1 Малайзия
- 2 Лаос
- 3 Камбоджа
- 4 Индонезия
- 5 Вьетнам
- 6 Бруней
- 7 Филиппины
- 8 Таиланд
- 9 Сингапур
- 10 Мьянма
- 11 *висайя*
- 12 Паданг
- 13 *Пном-Пень*
- 14 Малайзия
- 15 никелевая руда

Восточная Азия

2

- 1 Монголия
- 2 Корея Южная
- 3 Корея Северная
- 4 Китай
- 5 Япония
- 6 Тайвань
- 7 Монголия
- 8 Корея Южная
- 9 Корея Северная
- 10 Китай
- 11 *тибетцы*
- 12 Тайбэй
- 13 *Кагосима*
- 14 Карамай
- 15 Япония

США

2

- 1 Папуа - Новая Гвинея
- 2 США
- 3 Австралия
- 4 Канада
- 5 Новая Зеландия
- 6 Папуа - Новая Гвинея
- 7 Австралия
- 8 Канада
- 9 Новая Зеландия
- 10 Папуа - Новая Гвинея
- 11 *Ричмонд*
- 12 Порт-Гедленд
- 13 *Китимат*
- 14 Хартфорд
- 15 *Шавиниган*

Центр. Америка

2

- 1 Аруба
- 2 Багамские о-ва
- 3 Барбадос
- 4 Белиз
- 5 Гаити
- 6 Гваделупа
- 7 Гватемала
- 8 Гондурас
- 9 Гренада
- 10 Доминика
- 11 Доминикан. респ.
- 12 *отомы*
- 13 *Виллемстад*
- 14 Коста-Рика

Южная Америка

2

- 1 Чили
- 2 Эквадор
- 3 Аргентина
- 4 Боливия
- 5 Бразилия
- 6 Венесуэла
- 7 Гайана
- 8 Колумбия
- 9 Парагвай
- 10 Перу
- 11 Суринам
- 12 *араваки*
- 13 *Асунсьон*
- 14 Уругвай

Африка

2

- 1 Сенегал
- 2 Сомали
- 3 Сьерра-Леоне
- 4 Танзания
- 5 Того
- 6 Уганда
- 7 ЦАР
- 8 Чад
- 9 Экват. Гвинея
- 10 Эритрея
- 11 Эфиопия
- 12 *англичане*
- 13 *Букаву*
- 14 ЮАР

Задания по тестам Вариант 3

Южная Азия 3

- 1 Шри-Ланка
- 2 Бангладеш
- 3 Бутан
- 4 Индия
- 5 Мальдивы
- 6 Непал
- 7 Пакистан
- 8 Шри-Ланка
- 9 Бангладеш
- 10 Бутан
- 11 *синды*
- 12 Хаура
- 13 Тхимпху
- 14 *Амритсар*
- 15 Индия

Юго-Вост. Азия 3

- 1 Камбоджа
- 2 Лаос
- 3 Малайзия
- 4 Мьянма
- 5 Сингапур
- 6 Таиланд
- 7 Филиппины
- 8 Бруней
- 9 Вьетнам
- 10 Индонезия
- 11 *яванцы*
- 12 Пеканбару
- 13 *Саваннакхет*
- 14 Камбоджа
- 15 хромовая руда

Восточная Азия 3

- 1 Монголия
- 2 Корея Северная
- 3 Корея Южная
- 4 Тайвань
- 5 Япония
- 6 Китай
- 7 Монголия
- 8 Корея Северная
- 9 Корея Южная
- 10 Тайвань
- 11 *хуэй (дунгане)*
- 12 Тайнань
- 13 *Мияконодзе*
- 14 Хами
- 15 Япония

США 3

- 1 Новая Зеландия
- 2 Папуа - Новая Гвинея
- 3 США
- 4 Австралия
- 5 Канада
- 6 Новая Зеландия
- 7 Папуа - Новая Гвинея
- 8 Австралия
- 9 Канада
- 10 Новая Зеландия
- 11 *Флинт*
- 12 *Дампир*
- 13 *Калгари*
- 14 Бостон
- 15 *Монреаль*

Центр. Америка 3

- 1 Антигуа и Барбуда
- 2 Аруба
- 3 Багамские о-ва
- 4 Барбадос
- 5 Белиз
- 6 Гаити
- 7 Гваделупа
- 8 Гватемала
- 9 Гондурас
- 10 Гренада
- 11 Доминика
- 12 *миштеки*
- 13 *Ораниестад*
- 14 Доминикан. респ.

Южная Америка 3

- 1 Франц. Гвиана
- 2 Чили
- 3 Эквадор
- 4 Аргентина
- 5 Боливия
- 6 Бразилия
- 7 Венесуэла
- 8 Гайана
- 9 Колумбия
- 10 Парагвай
- 11 Перу
- 12 *арауканы*
- 13 *Баия-Бланка*
- 14 Суринам

Африка 3

- 1 Свазиленд
- 2 Сенегал
- 3 Сомали
- 4 Сьерра-Леоне
- 5 Танзания
- 6 Того
- 7 Уганда
- 8 ЦАР
- 9 Чад
- 10 Экват. Гвинея
- 11 Эритрея
- 12 *африканеры*
- 13 *Булавайо*
- 14 Эфиопия

Задания по тестам Вариант 4

Южная Азия 4

- 1 Бангладеш
- 2 Шри-Ланка
- 3 Пакистан
- 4 Непал
- 5 Мальдивы
- 6 Индия
- 7 Бутан
- 8 Бангладеш
- 9 Шри-Ланка
- 10 Пакистан
- 11 *сикхи*
- 12 Калькутта
- 13 Катманду
- 14 *Патияла*
- 15 Непал

Юго-Вост. Азия 4

- 1 Мьянма
- 2 Малайзия
- 3 Лаос
- 4 Камбоджа
- 5 Индонезия
- 6 Вьетнам
- 7 Бруней
- 8 Филиппины
- 9 Таиланд
- 10 Сингапур
- 11 *батаки*
- 12 Палембанг
- 13 *Вьентьян*
- 14 Мьянма
- 15 руды вольфрама

Восточная Азия 4

- 1 Тайвань
- 2 Монголия
- 3 Корея Южная
- 4 Корея Северная
- 5 Китай
- 6 Япония
- 7 Тайвань
- 8 Монголия
- 9 Корея Южная
- 10 Корея Северная
- 11 *чжуаны*
- 12 Чхонджин
- 13 *Кумамото*
- 14 Синин
- 15 Китай

США 4

- 1 Канада
- 2 Новая Зеландия
- 3 Папуа - Новая Гвинея
- 4 США
- 5 Австралия
- 6 Канада
- 7 Новая Зеландия
- 8 Папуа - Новая Гвинея
- 9 Австралия
- 10 Канада
- 11 *Кливленд*
- 12 Виндем
- 13 *Эдмонтон*
- 14 Нью-Джерси
- 15 *Нью-Йорк*

Центр. Америка 4

- 1 Ямайка
- 2 Антигуа и Барбуда
- 3 Аруба
- 4 Багамские о-ва
- 5 Барбадос
- 6 Белиз
- 7 Гаити
- 8 Гваделупа
- 9 Гватемала
- 10 Гондурас
- 11 Гренада
- 12 *сапотеки*
- 13 *Санта-Крус*
- 14 Доминика

Южная Америка 4

- 1 Уругвай
- 2 Франц. Гвиана
- 3 Чили
- 4 Эквадор
- 5 Аргентина
- 6 Боливия
- 7 Бразилия
- 8 Венесуэла
- 9 Гайана
- 10 Колумбия
- 11 Парагвай
- 12 *гуарани*
- 13 *Букараманга*
- 14 Перу

Африка 4

- 1 Нигерия
- 2 Руанда
- 3 Свазиленд
- 4 Сенегал
- 5 Сомали
- 6 Сьерра-Леоне
- 7 Танзания
- 8 Того
- 9 Уганда
- 10 ЦАР
- 11 Чад
- 12 *амхара*
- 13 *Вустер*
- 14 Экват. Гвинея

Задания по тестам Вариант 5

Южная Азия 5

- 1 Пакистан
- 2 Шри-Ланка
- 3 Бангладеш
- 4 Бутан
- 5 Индия
- 6 Мальдивы
- 7 Непал
- 8 Пакистан
- 9 Шри-Ланка
- 10 Бангладеш
- 11 *пенджабцы*
- 12 Кхулна
- 13 Пешавар
- 14 *Амбала*
- 15 Бутан

Юго-Вост. Азия 5

- 1 Индонезия
- 2 Камбоджа
- 3 Лаос
- 4 Малайзия
- 5 Мьянма
- 6 Сингапур
- 7 Таиланд
- 8 Филиппины
- 9 Бруней
- 10 Вьетнам
- 11 *кхмеры*
- 12 Маноквари
- 13 *Луангпрананг*
- 14 Индонезия
- 15 руды молибдена

Восточная Азия 5

- 1 Китай
- 2 Монголия
- 3 Корея Северная
- 4 Корея Южная
- 5 Тайвань
- 6 Япония
- 7 Китай
- 8 Монголия
- 9 Корея Северная
- 10 Корея Южная
- 11 *казахи*
- 12 Ким-Чхек
- 13 *Оита*
- 14 Юймынь
- 15 Тайвань

США 5

- 1 Австралия
- 2 Канада
- 3 Новая Зеландия
- 4 Папуа - Новая Гвинея
- 5 США
- 6 Австралия
- 7 Канада
- 8 Новая Зеландия
- 9 Папуа - Новая Гвинея
- 10 Австралия
- 11 *Финикс*
- 12 Перт
- 13 *Саскатун*
- 14 Балтимор
- 15 *Олбани*

Центр. Америка 5

- 1 Тринидад и Тобаго
- 2 Ямайка
- 3 Антигуа и Барбуда
- 4 Аруба
- 5 Багамские о-ва
- 6 Барбадос
- 7 Белиз
- 8 Гаити
- 9 Гваделупа
- 10 Гватемала
- 11 Гондурас
- 12 *майя*
- 13 *Никаро*
- 14 Гренада

Южная Америка 5

- 1 Суринам
- 2 Уругвай
- 3 Франц. Гвиана
- 4 Чили
- 5 Эквадор
- 6 Аргентина
- 7 Боливия
- 8 Бразилия
- 9 Венесуэла
- 10 Гайана
- 11 Колумбия
- 12 *жес*
- 13 *Буэнавентура*
- 14 Парагвай

Африка 5

- 1 Мадагаскар
- 2 Малави
- 3 Мали
- 4 Мозамбик
- 5 Намибия
- 6 Нигер
- 7 Нигерия
- 8 Руанда
- 9 Свазиленд
- 10 Сенегал
- 11 Сомали
- 12 *ашанти*
- 13 *Джос*
- 14 Сьерра-Леоне

Задания по тестам Вариант 6

Южная Азия 6

- 1 Бутан
- 2 Бангладеш
- 3 Шри-Ланка
- 4 Пакистан
- 5 Непал
- 6 Мальдивы
- 7 Индия
- 8 Бутан
- 9 Бангладеш
- 10 Шри-Ланка
- 11 *кашмирцы*
- 12 Дерагазихан
- 13 Кветта
- 14 *Мадурай*
- 15 Пакистан

Юго-Вост. Азия 6

- 1 Сингапур
- 2 Мьянма
- 3 Малайзия
- 4 Лаос
- 5 Камбоджа
- 6 Индонезия
- 7 Вьетнам
- 8 Бруней
- 9 Филиппины
- 10 Таиланд
- 11 *сиамцы*
- 12 Джокьякарта
- 13 *Винь*
- 14 Сингапур
- 15 титановая руда

Восточная Азия 6

- 1 Япония
- 2 Тайвань
- 3 Монголия
- 4 Корея Южная
- 5 Корея Северная
- 6 Китай
- 7 Япония
- 8 Тайвань
- 9 Монголия
- 10 Корея Южная
- 11 *киргизы*
- 12 Хыннам
- 13 *Коти*
- 14 Ханьданы
- 15 Корея Северная

США 6

- 1 США
- 2 Австралия
- 3 Канада
- 4 Новая Зеландия
- 5 Папуа - Новая Гвинея
- 6 Австралия
- 7 Канада
- 8 Новая Зеландия
- 9 Папуа - Новая Гвинея
- 10 США
- 11 *Окленд*
- 12 Рокгемптон
- 13 *Торонто*
- 14 Атланта
- 15 *Питтсбург*

Центр. Америка 6

- 1 Сент-Люсия
- 2 Тринидад и Тобаго
- 3 Ямайка
- 4 Антигуа и Барбуда
- 5 Аруба
- 6 Багамские о-ва
- 7 Барбадос
- 8 Белиз
- 9 Гаити
- 10 Гваделупа
- 11 Гватемала
- 12 *киче*
- 13 *Найн*
- 14 Гондурас

Южная Америка 6

- 1 Перу
- 2 Суринам
- 3 Уругвай
- 4 Франц. Гвиана
- 5 Чили
- 6 Эквадор
- 7 Аргентина
- 8 Боливия
- 9 Бразилия
- 10 Венесуэла
- 11 Гайана
- 12 *индусы*
- 13 *Витория*
- 14 Колумбия

Африка 6

- 1 Бенин
- 2 Ботсвана
- 3 Буркина Фасо
- 4 Бурунди
- 5 Габон
- 6 Гана
- 7 Гвинея
- 8 Гвинея-Бисау
- 9 Заир
- 10 Замбия
- 11 Зимбабве
- 12 *волоф*
- 13 *Додома*
- 14 Камерун

Задания по тестам Вариант 7

Южная Азия 7

- 1 Непал
- 2 Пакистан
- 3 Шри-Ланка
- 4 Бангладеш
- 5 Бутан
- 6 Индия
- 7 Мальдивы
- 8 Непал
- 9 Пакистан
- 10 Шри-Ланка
- 11 *раджастханцы*
- 12 Суккур
- 13 Гуджранвала
- 14 *Хайдерабад*
- 15 Бангладеш

Юго-Вост. Азия 7

- 1 Вьетнам
- 2 Индонезия
- 3 Камбоджа
- 4 Лаос
- 5 Малайзия
- 6 Мьянма
- 7 Сингапур
- 8 Таиланд
- 9 Филиппины
- 10 Бруней
- 11 *лао*
- 12 Сурабая
- 13 *Хюэ*
- 14 Вьетнам
- 15 железная руда

Восточная Азия 7

- 1 Япония
- 2 Китай
- 3 Монголия
- 4 Корея Северная
- 5 Корея Южная
- 6 Тайвань
- 7 Япония
- 8 Китай
- 9 Монголия
- 10 Корея Северная
- 11 *маньчжуры*
- 12 Синьдзу
- 13 *Токусима*
- 14 Хух-Хото
- 15 Корея Южная

США 7

- 1 Папуа - Новая Гвинея
- 2 США
- 3 Австралия
- 4 Канада
- 5 Новая Зеландия
- 6 Папуа - Новая Гвинея
- 7 Австралия
- 8 Канада
- 9 Новая Зеландия
- 10 Папуа - Новая Гвинея
- 11 *Перт*
- 12 Гладстон
- 13 *Оттава*
- 14 Норфолк
- 15 *Цинциннати*

Центр. Америка 7

- 1 Сент-Китс и Невис
- 2 Сент-Люсия
- 3 Тринидад и Тобаго
- 4 Ямайка
- 5 Антигуа и Барбуда
- 6 Аруба
- 7 Багамские о-ва
- 8 Барбадос
- 9 Белиз
- 10 Гаити
- 11 Гваделупа
- 12 *чибча*
- 13 *Кингстон*
- 14 Гватемала

Южная Америка 7

- 1 Парагвай
- 2 Перу
- 3 Суринам
- 4 Уругвай
- 5 Франц. Гвиана
- 6 Чили
- 7 Эквадор
- 8 Аргентина
- 9 Боливия
- 10 Бразилия
- 11 Венесуэла
- 12 *карибы*
- 13 *Витория*
- 14 Гайана

Африка 7

- 1 Ангола
- 2 Бенин
- 3 Ботсвана
- 4 Буркина Фасо
- 5 Бурунди
- 6 Габон
- 7 Гана
- 8 Гвинея
- 9 Гвинея-Бисау
- 10 Заир
- 11 Замбия
- 12 *оромо*
- 13 *Дуала*
- 14 Зимбабве

Задания по тестам Вариант 8

Южная Азия 8

- 1 Индия
- 2 Бутан
- 3 Бангладеш
- 4 Шри-Ланка
- 5 Пакистан
- 6 Непал
- 7 Мальдивы
- 8 Индия
- 9 Бутан
- 10 Бангладеш
- 11 *гуджаратцы*
- 12 Мератх
- 13 Гуджрат
- 14 *Давангере*
- 15 Шри-Ланка

Юго-Вост. Азия 8

- 1 Таиланд
- 2 Сингапур
- 3 Мьянма
- 4 Малайзия
- 5 Лаос
- 6 Камбоджа
- 7 Индонезия
- 8 Вьетнам
- 9 Бруней
- 10 Филиппины
- 11 *мяо*
- 12 Джакарта
- 13 *Дананг*
- 14 Таиланд
- 15 алюминиевая руда

Восточная Азия 8

- 1 Китай
- 2 Япония
- 3 Тайвань
- 4 Монголия
- 5 Корея Южная
- 6 Корея Северная
- 7 Китай
- 8 Япония
- 9 Тайвань
- 10 Монголия
- 11 *монголы*
- 12 Вонсан
- 13 *Хакодате*
- 14 Баотоу
- 15 Корея Южная

США 8

- 1 Новая Зеландия
- 2 Папуа - Новая Гвинея
- 3 США
- 4 Австралия
- 5 Канада
- 6 Новая Зеландия
- 7 Папуа - Новая Гвинея
- 8 Австралия
- 9 Канада
- 10 Новая Зеландия
- 11 *Крайстчерч*
- 12 Брисбен
- 13 *Садбери*
- 14 Кливленд
- 15 *Милуоки*

Центр. Америка 8

- 1 Сент-Винсент и Гренадины
- 2 Сент-Китс и Невис
- 3 Сент-Люсия
- 4 Тринидад и Тобаго
- 5 Ямайка
- 6 Антигуа и Барбуда
- 7 Аруба
- 8 Багамские о-ва
- 9 Барбадос
- 10 Белиз
- 11 Гаити
- 12 *какчикели*
- 13 *Санто-Доминго*
- 14 Гваделупа

Южная Америка 8

- 1 Колумбия
- 2 Парагвай
- 3 Перу
- 4 Суринам
- 5 Уругвай
- 6 Франц. Гвиана
- 7 Чили
- 8 Эквадор
- 9 Аргентина
- 10 Боливия
- 11 Бразилия
- 12 *кечуа*
- 13 *Волта-Редонда*
- 14 Венесуэла

Африка 8

- 1 ЮАР
- 2 Ангола
- 3 Бенин
- 4 Ботсвана
- 5 Буркина Фасо
- 6 Бурунди
- 7 Габон
- 8 Гана
- 9 Гвинея
- 10 Гвинея-Бисау
- 11 Заир
- 12 *ибо*
- 13 *Ибадан*
- 14 Замбия

Задания по тестам Вариант 9

Южная Азия 9

- 1 Мальдивы
- 2 Непал
- 3 Пакистан
- 4 Шри-Ланка
- 5 Бангладеш
- 6 Бутан
- 7 Индия
- 8 Мальдивы
- 9 Непал
- 10 Пакистан
- 11 *маратхи*
- 12 Нараянгандж
- 13 Фейсалабад
- 14 *Коямпуттур*
- 15 Шри-Ланка

Юго-Вост. Азия 9

- 1 Бруней
- 2 Вьетнам
- 3 Индонезия
- 4 Камбоджа
- 5 Лаос
- 6 Малайзия
- 7 Мьянма
- 8 Сингапур
- 9 Таиланд
- 10 Филиппины
- 11 *яо*
- 12 Маланг
- 13 *Куиньон*
- 14 Бруней
- 15 медная руда

Восточная Азия 9

- 1 Тайвань
- 2 Япония
- 3 Китай
- 4 Монголия
- 5 Корея Северная
- 6 Корея Южная
- 7 Тайвань
- 8 Япония
- 9 Китай
- 10 Монголия
- 11 *мяо*
- 12 Инчхон
- 13 *Отару*
- 14 Таншань
- 15 Корея Северная

США 9

- 1 Канада
- 2 Новая Зеландия
- 3 Папуа - Новая Гвинея
- 4 США
- 5 Австралия
- 6 Канада
- 7 Новая Зеландия
- 8 Папуа - Новая Гвинея
- 9 Австралия
- 10 Канада
- 11 *Дарвин*
- 12 Джералдтон
- 13 *Виннипег*
- 14 Буффало
- 15 *Чикаго*

Центр. Америка 9

- 1 Сальвадор
- 2 Сент-Винсент и Гренадины
- 3 Сент-Китс и Невис
- 4 Сент-Люсия
- 5 Тринидад и Тобаго
- 6 Ямайка
- 7 Антигуа и Барбуда
- 8 Аруба
- 9 Багамские о-ва
- 10 Барбадос
- 11 Белиз
- 12 *кекчи*
- 13 *Порт-о-Пренс*
- 14 Гаити

Южная Америка 9

- 1 Гайана
- 2 Колумбия
- 3 Парагвай
- 4 Перу
- 5 Суринам
- 6 Уругвай
- 7 Франц. Гвиана
- 8 Чили
- 9 Эквадор
- 10 Аргентина
- 11 Боливия
- 12 *тукано*
- 13 *Икитос*
- 14 Бразилия

Африка 9

- 1 Намибия
- 2 Нигер
- 3 Нигерия
- 4 Руанда
- 5 Свазиленд
- 6 Сенегал
- 7 Сомали
- 8 Сьерра-Леоне
- 9 Танзания
- 10 Того
- 11 Уганда
- 12 *готтентоты*
- 13 *Кадуна*
- 14 ЦАР

Задания по тестам Вариант 10

Южная Азия 10

- 1 Мальдивы
- 2 Индия
- 3 Бутан
- 4 Бангладеш
- 5 Шри-Ланка
- 6 Пакистан
- 7 Непал
- 8 Мальдивы
- 9 Индия
- 10 Бутан
- 11 *хинди*
- 12 Дакка
- 13 Лахор
- 14 *Пондишери*
- 15 Бангладеш

Юго-Вост. Азия 10

- 1 Филиппины
- 2 Таиланд
- 3 Сингапур
- 4 Мьянма
- 5 Малайзия
- 6 Лаос
- 7 Камбоджа
- 8 Индонезия
- 9 Вьетнам
- 10 Бруней
- 11 *шаны*
- 12 Медан
- 13 *Бьенхоа*
- 14 Филиппины
- 15 свинец и цинк

Восточная Азия 10

- 1 Корея Северная
- 2 Китай
- 3 Япония
- 4 Тайвань
- 5 Монголия
- 6 Корея Южная
- 7 Корея Северная
- 8 Китай
- 9 Япония
- 10 Тайвань
- 11 *яо*
- 12 Кванджу
- 13 *Саппоро*
- 14 Тайюань
- 15 Монголия

США 10

- 1 Австралия
- 2 Канада
- 3 Новая Зеландия
- 4 Папуа - Новая Гвинея
- 5 США
- 6 Австралия
- 7 Канада
- 8 Новая Зеландия
- 9 Папуа - Новая Гвинея
- 10 Австралия
- 11 *Веллингтон*
- 12 Квинана
- 13 *Реджайна*
- 14 Питтсбург
- 15 *Луисвилл*

Центр. Америка 10

- 1 Пуэрто-Рико
- 2 Сальвадор
- 3 Сент-Винсент и Гренадины
- 4 Сент-Китс и Невис
- 5 Сент-Люсия
- 6 Тринидад и Тобаго
- 7 Ямайка
- 8 Антигуа и Барбуда
- 9 Аруба
- 10 Багамские о-ва
- 11 Барбадос
- 12 *майя*
- 13 *Фрипорт*
- 14 Белиз

Южная Америка 10

- 1 Венесуэла
- 2 Гайана
- 3 Колумбия
- 4 Парагвай
- 5 Перу
- 6 Суринам
- 7 Уругвай
- 8 Франц. Гвиана
- 9 Чили
- 10 Эквадор
- 11 Аргентина
- 12 *чибча*
- 13 *Кампана*
- 14 Боливия

Африка 10

- 1 Эритрея
- 2 Эфиопия
- 3 ЮАР
- 4 Ангола
- 5 Бенин
- 6 Ботсвана
- 7 Буркина Фасо
- 8 Бурунди
- 9 Габон
- 10 Гана
- 11 Гвинея
- 12 *йоруба*
- 13 *Кано*
- 14 Гвинея-Бисау

Задания по тестам Вариант 11

Южная Азия

11

- 1 Индия
- 2 Мальдивы
- 3 Непал
- 4 Пакистан
- 5 Шри-Ланка
- 6 Бангладеш
- 7 Бутан
- 8 Индия
- 9 Мальдивы
- 10 Непал
- 11 *бихарцы*
- 12 Патна
- 13 Карачи
- 14 *Ахмадабад*
- 15 Пакистан

Юго-Вост. Азия

11

- 1 Филиппины
- 2 Бруней
- 3 Вьетнам
- 4 Индонезия
- 5 Камбоджа
- 6 Лаос
- 7 Малайзия
- 8 Мьянма
- 9 Сингапур
- 10 Таиланд
- 11 *китайцы*
- 12 Семаранг
- 13 *Тханьхоа*
- 14 Филиппины
- 15 золото

Восточная Азия

11

- 1 Корея Южная
- 2 Тайвань
- 3 Япония
- 4 Китай
- 5 Монголия
- 6 Корея Северная
- 7 Корея Южная
- 8 Тайвань
- 9 Япония
- 10 Китай
- 11 *корейцы*
- 12 Тэгу
- 13 *Муроран*
- 14 Хайлар
- 15 Монголия

США

11

- 1 США
- 2 Австралия
- 3 Канада
- 4 Новая Зеландия
- 5 Папуа - Новая Гвинея
- 6 Австралия
- 7 Канада
- 8 Новая Зеландия
- 9 Папуа - Новая Гвинея
- 10 США
- 11 *Окленд*
- 12 Сидней
- 13 *Су-Сент-Мари*
- 14 *Джacksonвилл*
- 15 *Гамильтон*

Центр. Америка

11

- 1 Панама
- 2 Пуэрто-Рико
- 3 Сальвадор
- 4 Сент-Винсент и Гренадины
- 5 Сент-Китс и Невис
- 6 Сент-Люсия
- 7 Тринидад и Тобаго
- 8 Ямайка
- 9 Антигуа и Барбуда
- 10 Аруба
- 11 Багамские о-ва
- 12 *ацтеки*
- 13 *Сан-Хосе*
- 14 Барбадос

Южная Америка

11

- 1 Бразилия
- 2 Венесуэла
- 3 Гайана
- 4 Колумбия
- 5 Парагвай
- 6 Перу
- 7 Суринам
- 8 Уругвай
- 9 Франц. Гвиана
- 10 Чили
- 11 Эквадор
- 12 *аймара*
- 13 *Оруро*
- 14 Аргентина

Африка

11

- 1 Кения
- 2 Конго
- 3 Кот-д'Ивуар
- 4 Либерия
- 5 Маврикий
- 6 Мавритания
- 7 Мадагаскар
- 8 Малави
- 9 Мали
- 10 Мозамбик
- 11 Намибия
- 12 *зулу*
- 13 *Квекве*
- 14 Нигер

Задания по тестам Вариант 12

Южная Азия 12

- 1 Непал
- 2 Мальдивы
- 3 Индия
- 4 Бутан
- 5 Бангладеш
- 6 Шри-Ланка
- 7 Пакистан
- 8 Непал
- 9 Мальдивы
- 10 Индия
- 11 *бенгальцы*
- 12 Варанаси
- 13 Мератх
- 14 *Сурат*
- 15 Бутан

Юго-Вост. Азия 12

- 1 Бруней
- 2 Филиппины
- 3 Таиланд
- 4 Сингапур
- 5 Мьянма
- 6 Малайзия
- 7 Лаос
- 8 Камбоджа
- 9 Индонезия
- 10 Вьетнам
- 11 *папуасы*
- 12 Чиребон
- 13 *Намдинь*
- 14 Бруней
- 15 нефть

Восточная Азия 12

- 1 Корея Южная
- 2 Корея Северная
- 3 Китай
- 4 Япония
- 5 Тайвань
- 6 Монголия
- 7 Корея Южная
- 8 Корея Северная
- 9 Китай
- 10 Япония
- 11 *гаошань*
- 12 Йосу
- 13 *Томакомай*
- 14 Цзямусы
- 15 Тайвань

США 12

- 1 Папуа - Новая Гвинея
- 2 США
- 3 Австралия
- 4 Канада
- 5 Новая Зеландия
- 6 Папуа - Новая Гвинея
- 7 Австралия
- 8 Канада
- 9 Новая Зеландия
- 10 Папуа - Новая Гвинея
- 11 *Веллингтон*
- 12 Ньюкасл
- 13 *Квебек*
- 14 Гринсбро
- 15 *Торонто*

Центр. Америка 12

- 1 Никарагуа
- 2 Панама
- 3 Пуэрто-Рико
- 4 Сальвадор
- 5 Сент-Винсент и Гренадины
- 6 Сент-Китс и Невис
- 7 Сент-Люсия
- 8 Тринидад и Тобаго
- 9 Ямайка
- 10 Антигуа и Барбуда
- 11 Аруба
- 12 *отоми*
- 13 *Манагуа*
- 14 Багамские о-ва

Южная Америка 12

- 1 Боливия
- 2 Бразилия
- 3 Венесуэла
- 4 Гайана
- 5 Колумбия
- 6 Парагвай
- 7 Перу
- 8 Суринам
- 9 Уругвай
- 10 Франц. Гвиана
- 11 Чили
- 12 *араваки*
- 13 *Кахамарка*
- 14 Эквадор

Африка 12

- 1 Камерун
- 2 Кения
- 3 Конго
- 4 Кот-д'Ивуар
- 5 Либерия
- 6 Маврикий
- 7 Мавритания
- 8 Мадагаскар
- 9 Малави
- 10 Мали
- 11 Мозамбик
- 12 *канури*
- 13 *Кигома*
- 14 Намибия

Задания по тестам Вариант 13

Южная Азия 13

- 1 Бутан
- 2 Индия
- 3 Мальдивы
- 4 Непал
- 5 Пакистан
- 6 Шри-Ланка
- 7 Бангладеш
- 8 Бутан
- 9 Индия
- 10 Мальдивы
- 11 *ория*
- 12 Аллахабад
- 13 Нараянгандж
- 14 *Мумбай*
- 15 Непал

Юго-Вост. Азия 13

- 1 Таиланд
- 2 Филиппины
- 3 Бруней
- 4 Вьетнам
- 5 Индонезия
- 6 Камбоджа
- 7 Лаос
- 8 Малайзия
- 9 Мьянма
- 10 Сингапур
- 11 *тагалы*
- 12 Бандунг
- 13 *Хайфон*
- 14 Таиланд
- 15 природный газ

Восточная Азия 13

- 1 Корея Северная
- 2 Корея Южная
- 3 Тайвань
- 4 Япония
- 5 Китай
- 6 Монголия
- 7 Корея Северная
- 8 Корея Южная
- 9 Тайвань
- 10 Япония
- 11 *айны*
- 12 Пусан
- 13 *Кусиро*
- 14 Муданьцзян
- 15 Китай

США 13

- 1 Новая Зеландия
- 2 Папуа - Новая Гвинея
- 3 США
- 4 Австралия
- 5 Канада
- 6 Новая Зеландия
- 7 Папуа - Новая Гвинея
- 8 Австралия
- 9 Канада
- 10 Новая Зеландия
- 11 *Крайстчерч*
- 12 Аделаида
- 13 *Шавиниган*
- 14 Бирмингем
- 15 *Кливленд*

Центр. Америка 13

- 1 Аруба
- 2 Никарагуа
- 3 Панама
- 4 Пуэрто-Рико
- 5 Сальвадор
- 6 Сент-Винсент и Гренадины
- 7 Сент-Китс и Невис
- 8 Сент-Люсия
- 9 Тринидад и Тобаго
- 10 Ямайка
- 11 Антигуа и Барбуда
- 12 *миштеки*
- 13 *Мерида*
- 14 Аруба

Южная Америка 13

- 1 Аргентина
- 2 Боливия
- 3 Бразилия
- 4 Венесуэла
- 5 Гайана
- 6 Колумбия
- 7 Парагвай
- 8 Перу
- 9 Суринам
- 10 Уругвай
- 11 Франц. Гвиана
- 12 *арауканы*
- 13 *Кочабамба*
- 14 Чили

Африка 13

- 1 Зимбабве
- 2 Камерун
- 3 Кения
- 4 Конго
- 5 Кот-д'Ивуар
- 6 Либерия
- 7 Маврикий
- 8 Мавритания
- 9 Мадагаскар
- 10 Малави
- 11 Мали
- 12 *коса*
- 13 *Кимберли*
- 14 Мозамбик

Задания по тестам Вариант 14

Южная Азия 14

- 1 Пакистан
- 2 Непал
- 3 Мальдивы
- 4 Индия
- 5 Бутан
- 6 Бангладеш
- 7 Шри-Ланка
- 8 Пакистан
- 9 Непал
- 10 Мальдивы
- 11 *ассамцы*
- 12 Канпур
- 13 Дакка
- 14 *Пуна*
- 15 Индия

Юго-Вост. Азия 14

- 1 Вьетнам
- 2 Бруней
- 3 Филиппины
- 4 Таиланд
- 5 Сингапур
- 6 Мьянма
- 7 Малайзия
- 8 Лаос
- 9 Камбоджа
- 10 Индонезия
- 11 *висайя*
- 12 Легаспи
- 13 *Чонбури*
- 14 Вьетнам
- 15 черный перец

Восточная Азия 14

- 1 Монголия
- 2 Корея Южная
- 3 Корея Северная
- 4 Китай
- 5 Япония
- 6 Тайвань
- 7 Монголия
- 8 Корея Южная
- 9 Корея Северная
- 10 Китай
- 11 *уйгурь*
- 12 Улаангом
- 13 *Мориока*
- 14 Аньшань
- 15 Япония

США 14

- 1 Канада
- 2 Новая Зеландия
- 3 Папуа - Новая Гвинея
- 4 США
- 5 Австралия
- 6 Канада
- 7 Новая Зеландия
- 8 Папуа - Новая Гвинея
- 9 Австралия
- 10 Канада
- 11 *Данидин*
- 12 Хобарт
- 13 *Винсор*
- 14 Нашвилл
- 15 *Буффало*

Центр. Америка 14

- 1 Мексика
- 2 Аруба
- 3 Никарагуа
- 4 Панама
- 5 Пуэрто-Рико
- 6 Сальвадор
- 7 Сент-Винсент и Гренадины
- 8 Сент-Китс и Невис
- 9 Сент-Люсия
- 10 Тринидад и Тобаго
- 11 Ямайка
- 12 *сапотеки*
- 13 *Теуантепек*
- 14 Антигуа и Барбуда

Южная Америка 14

- 1 Франц. Гвиана
- 2 Уругвай
- 3 Суринам
- 4 Перу
- 5 Парагвай
- 6 Колумбия
- 7 Гайана
- 8 Венесуэла
- 9 Бразилия
- 10 Боливия
- 11 Аргентина
- 12 *гуарани*
- 13 *Макапа*
- 14 Эквадор

Африка 14

- 1 Замбия
- 2 Зимбабве
- 3 Камерун
- 4 Кения
- 5 Конго
- 6 Кот-д'Ивуар
- 7 Либерия
- 8 Маврикий
- 9 Мавритания
- 10 Мадагаскар
- 11 Малави
- 12 *мбунду*
- 13 *Кисангани*
- 14 Мали

Задания по тестам Вариант 15

Южная Азия 15

- 1 Бангладеш
- 2 Бутан
- 3 Индия
- 4 Мальдивы
- 5 Непал
- 6 Пакистан
- 7 Шри-Ланка
- 8 Бангладеш
- 9 Бутан
- 10 Индия
- 11 *непали*
- 12 Элуру
- 13 Мултан
- 14 *Джамнагар*
- 15 Мальдивы

Юго-Вост. Азия 15

- 1 Сингапур
- 2 Таиланд
- 3 Филиппины
- 4 Бруней
- 5 Вьетнам
- 6 Индонезия
- 7 Камбоджа
- 8 Лаос
- 9 Малайзия
- 10 Мьянма
- 11 *батаки*
- 12 Батангас
- 13 *Пхетбури*
- 14 Сингапур
- 15 натуральный каучук

Восточная Азия 15

- 1 Монголия
- 2 Корея Северная
- 3 Корея Южная
- 4 Тайвань
- 5 Япония
- 6 Китай
- 7 Монголия
- 8 Корея Северная
- 9 Корея Южная
- 10 Тайвань
- 11 *тибетцы*
- 12 Сухэ-Батор
- 13 *Ниигата*
- 14 Фушунь
- 15 Япония

15

Австралия

- 1 Канада
- 2 Новая Зеландия
- 3 Папуа - Новая Гвинея
- 4 США
- 5 Австралия
- 6 Канада
- 7 Новая Зеландия
- 8 Папуа - Новая Гвинея
- 9 Австралия
- 10 *Аделаида*
- 11 Канберра
- 12 *Гамильтон*
- 13 Хантсвилл
- 14 *Детройт*
- 15 Швейцария

Центр. Америка 15

- 1 Мартиника
- 2 Мексика
- 3 Аруба
- 4 Никарагуа
- 5 Панама
- 6 Пуэрто-Рико
- 7 Сальвадор
- 8 Сент-Винсент и Гренадины
- 9 Сент-Китс и Невис
- 10 Сент-Люсия
- 11 Тринидад и Тобаго
- 12 *майя*
- 13 *Пуэбла*
- 14 Ямайка
- 15 Мальта

Южная Америка 15

- 1 Чили
- 2 Франц. Гвиана
- 3 Уругвай
- 4 Суринам
- 5 Перу
- 6 Парагвай
- 7 Колумбия
- 8 Гайана
- 9 Венесуэла
- 10 Бразилия
- 11 Боливия
- 12 *жес*
- 13 *Натал*
- 14 Аргентина

Африка 15

- 1 Заир
- 2 Замбия
- 3 Зимбабве
- 4 Камерун
- 5 Кения
- 6 Конго
- 7 Кот-д'Ивуар
- 8 Либерия
- 9 Маврикий
- 10 Мавритания
- 11 Мадагаскар
- 12 *мандинго*
- 13 *Кисуму*
- 14 Малави

Задания по тестам Вариант 16

Южная Азия 16

- 1 Шри-Ланка
- 2 Пакистан
- 3 Непал
- 4 Мальдивы
- 5 Индия
- 6 Бутан
- 7 Бангладеш
- 8 Шри-Ланка
- 9 Пакистан
- 10 Непал
- 11 *гуркхи*
- 12 Гулбарга
- 13 Коломбо
- 14 *Лакхнау*
- 15 Мальдивы

Юго-Вост. Азия 16

- 1 Индонезия
- 2 Вьетнам
- 3 Бруней
- 4 Филиппины
- 5 Таиланд
- 6 Сингапур
- 7 Мьянма
- 8 Малайзия
- 9 Лаос
- 10 Камбоджа
- 11 *сиамцы*
- 12 Уджунгпанданг
- 13 *Мьянджан*
- 14 Индонезия
- 15 кофе

Восточная Азия 16

- 1 Тайвань
- 2 Монголия
- 3 Корея Южная
- 4 Корея Северная
- 5 Китай
- 6 Япония
- 7 Тайвань
- 8 Монголия
- 9 Корея Южная
- 10 Корея Северная
- 11 *хуэй (дунгане)*
- 12 Дархан
- 13 *Ямагати*
- 14 Фучжоу
- 15 Китай

США 16

- 1 США
- 2 Австралия
- 3 Канада
- 4 Новая Зеландия
- 5 Папуа - Новая Гвинея
- 6 Австралия
- 7 Канада
- 8 Новая Зеландия
- 9 Папуа - Новая Гвинея
- 10 США
- 11 *Хобарт*
- 12 Таунсвилл
- 13 *Сент-Джонс*
- 14 Анаконда
- 15 *Бисмарк*

Центр. Америка 16

- 1 Куба
- 2 Мартиника
- 3 Мексика
- 4 Аруба
- 5 Никарагуа
- 6 Панама
- 7 Пуэрто-Рико
- 8 Сальвадор
- 9 Сент-Винсент и Гренадины
- 10 Сент-Китс и Невис
- 11 Сент-Люсия
- 12 *киче*
- 13 *Матаморос*
- 14 Тринидад и Тобаго

Южная Америка 16

- 1 Эквадор
- 2 Чили
- 3 Франц. Гвиана
- 4 Уругвай
- 5 Суринам
- 6 Перу
- 7 Парагвай
- 8 Колумбия
- 9 Гайана
- 10 Венесуэла
- 11 Бразилия
- 12 *индусы*
- 13 *Пас-дель-Рио*
- 14 Боливия

Африка 16

- 1 Гвинея-Бисау
- 2 Заир
- 3 Замбия
- 4 Зимбабве
- 5 Камерун
- 6 Кения
- 7 Конго
- 8 Кот-д'Ивуар
- 9 Либерия
- 10 Маврикий
- 11 Мавритания
- 12 *эве*
- 13 *Колвези*
- 14 Мадагаскар

Задания по тестам Вариант 17

Южная Азия 17

- 1 Шри-Ланка
- 2 Бангладеш
- 3 Бутан
- 4 Индия
- 5 Мальдивы
- 6 Непал
- 7 Пакистан
- 8 Шри-Ланка
- 9 Бангладеш
- 10 Бутан
- 11 *сингалы*
- 12 Карнулу
- 13 Джафна
- 14 *Канпур*
- 15 Индия

Юго-Вост. Азия 17

- 1 Мьянма
- 2 Сингапур
- 3 Таиланд
- 4 Филиппины
- 5 Бруней
- 6 Вьетнам
- 7 Индонезия
- 8 Камбоджа
- 9 Лаос
- 10 Малайзия
- 11 *лао*
- 12 Маноквари
- 13 *Мандалай*
- 14 Мьянма
- 15 соя

Восточная Азия 17

- 1 Китай
- 2 Монголия
- 3 Корея Северная
- 4 Корея Южная
- 5 Тайвань
- 6 Япония
- 7 Китай
- 8 Монголия
- 9 Корея Северная
- 10 Корея Южная
- 11 *чжуань*
- 12 Чойбалсан
- 13 *Китакюсю*
- 14 Нинбо
- 15 Тайвань

США 17

- 1 Папуа - Новая Гвинея
- 2 США
- 3 Австралия
- 4 Канада
- 5 Новая Зеландия
- 6 Папуа - Новая Гвинея
- 7 Австралия
- 8 Канада
- 9 Новая Зеландия
- 10 Папуа - Новая Гвинея
- 11 *Лерт*
- 12 Кернс
- 13 *Сидни*
- 14 Финикс
- 15 *Омаха*

Центр. Америка 17

- 1 Коста-Рика
- 2 Куба
- 3 Мартиника
- 4 Мексика
- 5 Аруба
- 6 Никарагуа
- 7 Панама
- 8 Пуэрто-Рико
- 9 Сальвадор
- 10 Сент-Винсент и Гренадины
- 11 Сент-Китс и Невис
- 12 *чибча*
- 13 *Кульякан*
- 14 Сент-Люсия

Южная Америка 17

- 1 Аргентина
- 2 Эквадор
- 3 Чили
- 4 Франц. Гвиана
- 5 Уругвай
- 6 Суринам
- 7 Перу
- 8 Парагвай
- 9 Колумбия
- 10 Гайана
- 11 Венесуэла
- 12 *карибы*
- 13 *Потоси*
- 14 Бразилия

Африка 17

- 1 Гвинея
- 2 Гвинея-Бисау
- 3 Заир
- 4 Замбия
- 5 Зимбабве
- 6 Камерун
- 7 Кения
- 8 Конго
- 9 Кот-д'Ивуар
- 10 Либерия
- 11 Маврикий
- 12 *нилоты*
- 13 *Лобиту*
- 14 Мавритания

Задания по тестам
Вариант 18

Южная Азия
18

- 1 Бангладеш
- 2 Шри-Ланка
- 3 Пакистан
- 4 Непал
- 5 Мальдивы
- 6 Индия
- 7 Бутан
- 8 Бангладеш
- 9 Шри-Ланка
- 10 Пакистан
- 11 *парсы*
- 12 Мачилипатнам
- 13 Кочин
- 14 *Варанаси*
- 15 Непал

Юго-Вост. Азия
18

- 1 Камбоджа
- 2 Индонезия
- 3 Вьетнам
- 4 Бруней
- 5 Филиппины
- 6 Таиланд
- 7 Сингапур
- 8 Мьянма
- 9 Малайзия
- 10 Лаос
- 11 *мяо*
- 12 Манадо
- 13 *Чиангай*
- 14 Камбоджа
- 15 *рис*

Восточная Азия
18

- 1 Япония
- 2 Тайвань
- 3 Монголия
- 4 Корея Южная
- 5 Корея Северная
- 6 Китай
- 7 Япония
- 8 Тайвань
- 9 Монголия
- 10 Корея Южная
- 11 *казахи*
- 12 Мурен
- 13 *Окаяма*
- 14 Ханчжоу
- 15 Корея Северная

США
18

- 1 Новая Зеландия
- 2 Папуа - Новая Гвинея
- 3 США
- 4 Австралия
- 5 Канада
- 6 Новая Зеландия
- 7 Папуа - Новая Гвинея
- 8 Австралия
- 9 Канада
- 10 Новая Зеландия
- 11 *Дарвин*
- 12 Ньюкасл
- 13 *Галифакс*
- 14 Денвер
- 15 *Канзас-Сити*

Центр. Америка
18

- 1 Коста-Рика
- 2 Куба
- 3 Мартиника
- 4 Мексика
- 5 Аруба
- 6 Никарагуа
- 7 Панама
- 8 Пуэрто-Рико
- 9 Сальвадор
- 10 Сент-Винсент и Гренадины
- 11 Сент-Китс и Невис
- 12 *какчикели*
- 13 *Сан-Луис-Потоси*
- 14 Сент-Люсия

Южная Америка
18

- 1 Боливия
- 2 Аргентина
- 3 Эквадор
- 4 Чили
- 5 Франц. Гвиана
- 6 Уругвай
- 7 Суринам
- 8 Перу
- 9 Парагвай
- 10 Колумбия
- 11 Гайана
- 12 *кечуа*
- 13 *Пунта-Аренас*
- 14 Венесуэла

Африка
18

- 1 Гана
- 2 Гвинея
- 3 Гвинея-Бисау
- 4 Заир
- 5 Замбия
- 6 Зимбабве
- 7 Камерун
- 8 Кения
- 9 Конго
- 10 Кот-д'Ивуар
- 11 Либерея
- 12 *моси*
- 13 *Майдугури*
- 14 Маврикий

Задания по тестам Вариант 19

Южная Азия 19

- 1 Пакистан
- 2 Шри-Ланка
- 3 Бангладеш
- 4 Бутан
- 5 Индия
- 6 Мальдивы
- 7 Непал
- 8 Пакистан
- 9 Шри-Ланка
- 10 Бангладеш
- 11 *тамилы*
- 12 Гунтур
- 13 Мале
- 14 *Джабалпур*
- 15 Бутан

Юго-Вост. Азия 19

- 1 Малайзия
- 2 Мьянма
- 3 Сингапур
- 4 Таиланд
- 5 Филиппины
- 6 Бруней
- 7 Вьетнам
- 8 Индонезия
- 9 Камбоджа
- 10 Лаос
- 11 *яо*
- 12 Джаяпура
- 13 *Пхитсанулок*
- 14 Малайзия
- 15 сахар

Восточная Азия 19

- 1 Япония
- 2 Китай
- 3 Монголия
- 4 Корея Северная
- 5 Корея Южная
- 6 Тайвань
- 7 Япония
- 8 Китай
- 9 Монголия
- 10 Корея Северная
- 11 *киргизы*
- 12 Эрденет
- 13 *Вакаяма*
- 14 Циндао
- 15 Корея Южная

США 19

- 1 Канада
- 2 Новая Зеландия
- 3 Папуа - Новая Гвинея
- 4 США
- 5 Австралия
- 6 Канада
- 7 Новая Зеландия
- 8 Папуа - Новая Гвинея
- 9 Австралия
- 10 Канада
- 11 *Гонолулу*
- 12 Вуллонгонг
- 13 *Сент-Джон*
- 14 Солт-Лейк-Сити
- 15 *Миннеаполис*

Центр. Америка 19

- 1 Доминикан. респ.
- 2 Коста-Рика
- 3 Куба
- 4 Мартиника
- 5 Мексика
- 6 Аруба
- 7 Никарагуа
- 8 Панама
- 9 Пуэрто-Рико
- 10 Сальвадор
- 11 Сент-Винсент и Гренадины
- 12 *кекчи*
- 13 *Веракрус*
- 14 Сент-Китс и Невис

Южная Америка 19

- 1 Бразилия
- 2 Боливия
- 3 Аргентина
- 4 Эквадор
- 5 Чили
- 6 Франц. Гвиана
- 7 Уругвай
- 8 Суринам
- 9 Перу
- 10 Парагвай
- 11 Колумбия
- 12 *тукано*
- 13 *Пуэрто-Касадо*
- 14 Гайана

Африка 19

- 1 Габон
- 2 Гана
- 3 Гвинея
- 4 Гвинея-Бисау
- 5 Заир
- 6 Замбия
- 7 Зимбабве
- 8 Камерун
- 9 Кения
- 10 Конго
- 11 Кот-д'Ивуар
- 12 *суахили*
- 13 *Махадзанга*
- 14 Либерия

Задания по тестам Вариант 20

Южная Азия 20

- 1 Бутан
- 2 Бангладеш
- 3 Шри-Ланка
- 4 Пакистан
- 5 Непал
- 6 Мальдивы
- 7 Индия
- 8 Бутан
- 9 Бангладеш
- 10 Шри-Ланка
- 11 *телугу*
- 12 Виджаявада
- 13 Коямпуттур
- 14 *Бхопал*
- 15 Пакистан

Юго-Вост. Азия 20

- 1 Лаос
- 2 Камбоджа
- 3 Индонезия
- 4 Вьетнам
- 5 Бруней
- 6 Филиппины
- 7 Таиланд
- 8 Сингапур
- 9 Мьянма
- 10 Малайзия
- 11 *шаны*
- 12 Давао
- 13 *Гхукет*
- 14 Лаос
- 15 джут

Восточная Азия 20

- 1 Китай
- 2 Япония
- 3 Тайвань
- 4 Монголия
- 5 Корея Южная
- 6 Корея Северная
- 7 Китай
- 8 Япония
- 9 Тайвань
- 10 Монголия
- 11 *маньчжуры*
- 12 Чэнду
- 13 *Хамамацу*
- 14 Яньтай
- 15 Корея Южная

США 20

- 1 Австралия
- 2 Канада
- 3 Новая Зеландия
- 4 Папуа - Новая Гвинея
- 5 США
- 6 Австралия
- 7 Канада
- 8 Новая Зеландия
- 9 Папуа - Новая Гвинея
- 10 Австралия
- 11 *Виннипег*
- 12 Сидней
- 13 *Лондон*
- 14 Тусон
- 15 *Сент-Луис*

Центр. Америка 20

- 1 Доминика
- 2 Доминикан. респ.
- 3 Коста-Рика
- 4 Куба
- 5 Мартиника
- 6 Мексика
- 7 Аруба
- 8 Никарагуа
- 9 Панама
- 10 Пуэрто-Рико
- 11 Сальвадор
- 12 *майя*
- 13 *Тампико*
- 14 Сент-Винсент и Гренадины

Южная Америка 20

- 1 Венесуэла
- 2 Бразилия
- 3 Боливия
- 4 Аргентина
- 5 Эквадор
- 6 Чили
- 7 Франц. Гвиана
- 8 Уругвай
- 9 Суринам
- 10 Перу
- 11 Парагвай
- 12 *чибча*
- 13 *Пуэрто-ла-Крус*
- 14 Колумбия

Африка 20

- 1 Бурунди
- 2 Габон
- 3 Гана
- 4 Гвинея
- 5 Гвинея-Бисау
- 6 Заир
- 7 Замбия
- 8 Зимбабве
- 9 Камерун
- 10 Кения
- 11 Конго
- 12 *хауса*
- 13 *Мбужи-Маи*
- 14 Кот-д'Ивуар

Задания по тестам Вариант 21

Южная Азия 21

- 1 Непал
- 2 Пакистан
- 3 Шри-Ланка
- 4 Бангладеш
- 5 Бутан
- 6 Индия
- 7 Мальдивы
- 8 Непал
- 9 Пакистан
- 10 Шри-Ланка
- 11 *малаяли*
- 12 Джабалпур
- 13 Мадурай
- 14 *Патна*
- 15 Бангладеш

Юго-Вост. Азия 21

- 1 Лаос
- 2 Малайзия
- 3 Мьянма
- 4 Сингапур
- 5 Таиланд
- 6 Филиппины
- 7 Бруней
- 8 Вьетнам
- 9 Индонезия
- 10 Камбоджа
- 11 *китайцы*
- 12 Понтианак
- 13 *Сагайн*
- 14 Лаос
- 15 маниок

Восточная Азия 21

- 1 Тайвань
- 2 Япония
- 3 Китай
- 4 Монголия
- 5 Корея Северная
- 6 Корея Южная
- 7 Тайвань
- 8 Япония
- 9 Китай
- 10 Монголия
- 11 *монголы*
- 12 Цзинань
- 13 *Сидзуока*
- 14 Лючжоу
- 15 Корея Северная

США 21

- 1 США
- 2 Австралия
- 3 Канада
- 4 Новая Зеландия
- 5 Папуа - Новая Гвинея
- 6 Австралия
- 7 Канада
- 8 Новая Зеландия
- 9 Папуа - Новая Гвинея
- 10 США
- 11 *Галифакс*
- 12 Рокгемптон
- 13 *Торонто*
- 14 Окленд
- 15 *Портленд*

Центр. Америка 21

- 1 Гренада
- 2 Доминика
- 3 Доминикан. респ.
- 4 Коста-Рика
- 5 Куба
- 6 Мартиника
- 7 Мексика
- 8 Аруба
- 9 Никарагуа
- 10 Панама
- 11 Пуэрто-Рико
- 12 *ацтеки*
- 13 *Чиуауа*
- 14 Сальвадор

Южная Америка 21

- 1 Гайана
- 2 Венесуэла
- 3 Бразилия
- 4 Боливия
- 5 Аргентина
- 6 Эквадор
- 7 Чили
- 8 Франц. Гвиана
- 9 Уругвай
- 10 Суринам
- 11 Перу
- 12 *аймара*
- 13 *Риу-Гранди*
- 14 Парагвай

Африка 21

- 1 Экват. Гвинея
- 2 Эритрея
- 3 Эфиопия
- 4 ЮАР
- 5 Ангола
- 6 Бенин
- 7 Ботсвана
- 8 Буркина Фасо
- 9 Бурунди
- 10 Габон
- 11 Гана
- 12 *конго*
- 13 *Мванза*
- 14 Гвинея

Задания по тестам Вариант 22

Южная Азия 22

- 1 Индия
- 2 Бутан
- 3 Бангладеш
- 4 Шри-Ланка
- 5 Пакистан
- 6 Непал
- 7 Мальдивы
- 8 Индия
- 9 Бутан
- 10 Бангладеш
- 11 *каннара*
- 12 Бхопал
- 13 Джамму
- 14 *Джамшедпур*
- 15 Шри-Ланка

Юго-Вост. Азия 22

- 1 Малайзия
- 2 Лаос
- 3 Камбоджа
- 4 Индонезия
- 5 Вьетнам
- 6 Бруней
- 7 Филиппины
- 8 Таиланд
- 9 Сингапур
- 10 Мьянма
- 11 *папуасы*
- 12 Банджармасин
- 13 *Мьичина*
- 14 Малайзия
- 15 древесина

Восточная Азия 22

- 1 Корея Северная
- 2 Китай
- 3 Япония
- 4 Тайвань
- 5 Монголия
- 6 Корея Южная
- 7 Корея Северная
- 8 Китай
- 9 Япония
- 10 Тайвань
- 11 *мяо*
- 12 Цзибо
- 13 *Нагано*
- 14 Гуйлинь
- 15 Монголия

США 22

- 1 Папуа - Новая Гвинея
- 2 США
- 3 Австралия
- 4 Канада
- 5 Новая Зеландия
- 6 Папуа - Новая Гвинея
- 7 Австралия
- 8 Канада
- 9 Новая Зеландия
- 10 Папуа - Новая Гвинея
- 11 *Лондон*
- 12 Гладстон
- 13 *Оттава*
- 14 Сан-Хосе
- 15 *Лас-Вегас*

Центр. Америка 22

- 1 Гондурас
- 2 Гренада
- 3 Доминика
- 4 Доминикан. респ.
- 5 Коста-Рика
- 6 Куба
- 7 Мартиника
- 8 Мексика
- 9 Аруба
- 10 Никарагуа
- 11 Панама
- 12 *отомы*
- 13 *Эрмосильо*
- 14 Пуэрто-Рико

Южная Америка 22

- 1 Колумбия
- 2 Гайана
- 3 Венесуэла
- 4 Бразилия
- 5 Боливия
- 6 Аргентина
- 7 Эквадор
- 8 Чили
- 9 Франц. Гвиана
- 10 Уругвай
- 11 Суринам
- 12 *араваки*
- 13 *Сальта*
- 14 Перу

Африка 22

- 1 Чад
- 2 Экват. Гвинея
- 3 Эритрея
- 4 Эфиопия
- 5 ЮАР
- 6 Ангола
- 7 Бенин
- 8 Ботсвана
- 9 Буркина Фасо
- 10 Бурунди
- 11 Габон
- 12 *луба*
- 13 *Момбаса*
- 14 Гана

Задания по тестам Вариант 23

Южная Азия 23

- 1 Мальдивы
- 2 Непал
- 3 Пакистан
- 4 Шри-Ланка
- 5 Бангладеш
- 6 Бутан
- 7 Индия
- 8 Мальдивы
- 9 Непал
- 10 Пакистан
- 11 *андаманцы*
- 12 Индаур
- 13 Сринагар
- 14 *Дургапур*
- 15 Шри-Ланка

Юго-Вост. Азия 23

- 1 Камбоджа
- 2 Лаос
- 3 Малайзия
- 4 Мьянма
- 5 Сингапур
- 6 Таиланд
- 7 Филиппины
- 8 Бруней
- 9 Вьетнам
- 10 Индонезия
- 11 *тагалы*
- 12 Самаринда
- 13 *Намтуи*
- 14 Камбоджа
- 15 пальмовое масло

Восточная Азия 23

- 1 Корея Южная
- 2 Тайвань
- 3 Япония
- 4 Китай
- 5 Монголия
- 6 Корея Северная
- 7 Корея Южная
- 8 Тайвань
- 9 Япония
- 10 Китай
- 11 *яо*
- 12 Цзиньчжоу
- 13 *Тойота*
- 14 Хайкоу
- 15 Монголия

США 23

- 1 Новая Зеландия
- 2 Папуа - Новая Гвинея
- 3 США
- 4 Австралия
- 5 Канада
- 6 Новая Зеландия
- 7 Папуа - Новая Гвинея
- 8 Австралия
- 9 Канада
- 10 Новая Зеландия
- 11 *Ванкувер*
- 12 Брисбен
- 13 *Садбери*
- 14 Сиэтл
- 15 *Мемфис*

Центр. Америка 23

- 1 Гватемала
- 2 Гондурас
- 3 Гренада
- 4 Доминика
- 5 Доминикан. респ.
- 6 Коста-Рика
- 7 Куба
- 8 Мартиника
- 9 Мексика
- 10 Аруба
- 11 Никарагуа
- 12 *миштеки*
- 13 *Сальтильо*
- 14 Панама

Южная Америка 23

- 1 Парагвай
- 2 Колумбия
- 3 Гайана
- 4 Венесуэла
- 5 Бразилия
- 6 Боливия
- 7 Аргентина
- 8 Эквадор
- 9 Чили
- 10 Франц. Гвиана
- 11 Уругвай
- 12 *арауканы*
- 13 *Сан-Луис*
- 14 Суринам

Африка 23

- 1 ЦАР
- 2 Чад
- 3 Экват. Гвинея
- 4 Эритрея
- 5 Эфиопия
- 6 ЮАР
- 7 Ангола
- 8 Бенин
- 9 Ботсвана
- 10 Буркина Фасо
- 11 Бурунди
- 12 *овимбунду*
- 13 *Окип*
- 14 Габон

Задания по тестам Вариант 24

Южная Азия 24

- 1 Мальдивы
- 2 Индия
- 3 Бутан
- 4 Бангладеш
- 5 Шри-Ланка
- 6 Пакистан
- 7 Непал
- 8 Мальдивы
- 9 Индия
- 10 Бутан
- 11 *никобарцы*
- 12 Гувахати
- 13 Давангере
- 14 *Ранчи*
- 15 Бангладеш

Юго-Вост. Азия 24

- 1 Мьянма
- 2 Малайзия
- 3 Лаос
- 4 Камбоджа
- 5 Индонезия
- 6 Вьетнам
- 7 Бруней
- 8 Филиппины
- 9 Таиланд
- 10 Сингапур
- 11 *висайя*
- 12 Бандар-Сери
- 13 *Джорджтаун*
- 14 Мьянма
- 15 копра

Восточная Азия 24

- 1 Корея Южная
- 2 Корея Северная
- 3 Китай
- 4 Япония
- 5 Тайвань
- 6 Монголия
- 7 Корея Южная
- 8 Корея Северная
- 9 Китай
- 10 Япония
- 11 *корейцы*
- 12 Чжэнчжоу
- 13 *Тиб*
- 14 Шаньтоу
- 15 Тайвань

США 24

- 1 Канада
- 2 Новая Зеландия
- 3 Папуа - Новая Гвинея
- 4 США
- 5 Австралия
- 6 Канада
- 7 Новая Зеландия
- 8 Папуа - Новая Гвинея
- 9 Австралия
- 10 Канада
- 11 *Калгари*
- 12 Джералдтон
- 13 *Виннипег*
- 14 Гонолулу
- 15 *Батон-Руж*

Центр. Америка 24

- 1 Гваделупа
- 2 Гватемала
- 3 Гондурас
- 4 Гренада
- 5 Доминика
- 6 Доминикан. респ.
- 7 Коста-Рика
- 8 Куба
- 9 Мартиника
- 10 Мексика
- 11 Аруба
- 12 *сапотеки*
- 13 *Сьюдад-Хуарес*
- 14 Никарагуа

Южная Америка 24

- 1 Перу
- 2 Парагвай
- 3 Колумбия
- 4 Гайана
- 5 Венесуэла
- 6 Бразилия
- 7 Боливия
- 8 Аргентина
- 9 Эквадор
- 10 Чили
- 11 Франц. Гвиана
- 12 *гуарани*
- 13 *Сорокаба*
- 14 Уругвай

Африка 24

- 1 Уганда
- 2 ЦАР
- 3 Чад
- 4 Экват. Гвинея
- 5 Эритрея
- 6 Эфиопия
- 7 ЮАР
- 8 Ангола
- 9 Бенин
- 10 Ботсвана
- 11 Буркина Фасо
- 12 *конго*
- 13 *Ричардс-Бей*
- 14 Бурунди

Задания по тестам Вариант 25

Южная Азия 25

- 1 Индия
- 2 Мальдивы
- 3 Непал
- 4 Пакистан
- 5 Шри-Ланка
- 6 Бангладеш
- 7 Бутан
- 8 Индия
- 9 Мальдивы
- 10 Непал
- 11 *сикхи*
- 12 Амритсар
- 13 Удайпур
- 14 *Калькутта*
- 15 Пакистан

Юго-Вост. Азия 25

- 1 Индонезия
- 2 Камбоджа
- 3 Лаос
- 4 Малайзия
- 5 Мьянма
- 6 Сингапур
- 7 Таиланд
- 8 Филиппины
- 9 Бруней
- 10 Вьетнам
- 11 *батаки*
- 12 Таракан
- 13 *Келанг*
- 14 Индонезия
- 15 ананасы

Восточная Азия 25

- 1 Корея Северная
- 2 Корея Южная
- 3 Тайвань
- 4 Япония
- 5 Китай
- 6 Монголия
- 7 Корея Северная
- 8 Корея Южная
- 9 Тайвань
- 10 Япония
- 11 *гаошань*
- 12 Сиань
- 13 *Одавара*
- 14 Ченьчжоу
- 15 Китай

США 25

- 1 Австралия
- 2 Канада
- 3 Новая Зеландия
- 4 Папуа - Новая Гвинея
- 5 США
- 6 Австралия
- 7 Канада
- 8 Новая Зеландия
- 9 Папуа - Новая Гвинея
- 10 Австралия
- 11 *Эдмонтон*
- 12 Квинана
- 13 *Реджайна*
- 14 Сакраменто
- 15 *Новый Орлеан*

Центр. Америка 25

- 1 Гаити
- 2 Гваделупа
- 3 Гватемала
- 4 Гондурас
- 5 Гренада
- 6 Доминика
- 7 Доминикан. респ.
- 8 Коста-Рика
- 9 Куба
- 10 Мартиника
- 11 Мексика
- 12 *майя*
- 13 *Монклова*
- 14 Аруба

Южная Америка 25

- 1 Суринам
- 2 Перу
- 3 Парагвай
- 4 Колумбия
- 5 Гайана
- 6 Венесуэла
- 7 Бразилия
- 8 Боливия
- 9 Аргентина
- 10 Эквадор
- 11 Чили
- 12 *жес*
- 13 *Сьюдад-Гуайяна*
- 14 Франц. Гвиана

Африка 25

- 1 Того
- 2 Уганда
- 3 ЦАР
- 4 Чад
- 5 Экват. Гвинея
- 6 Эритрея
- 7 Эфиопия
- 8 ЮАР
- 9 Ангола
- 10 Бенин
- 11 Ботсвана
- 12 *судо*
- 13 *Спринес*
- 14 Буркина Фасо

Задания по тестам

Вариант 26

Южная Азия 26

- 1 Непал
- 2 Мальдивы
- 3 Индия
- 4 Бутан
- 5 Бангладеш
- 6 Шри-Ланка
- 7 Пакистан
- 8 Непал
- 9 Мальдивы
- 10 Индия
- 11 *ауркхи*
- 12 Лахор
- 13 Бхилаи
- 14 *Гувахати*
- 15 Бутан

Юго-Вост. Азия 26

- 1 Сингапур
- 2 Мьянма
- 3 Малайзия
- 4 Лаос
- 5 Камбоджа
- 6 Индонезия
- 7 Вьетнам
- 8 Бруней
- 9 Филиппины
- 10 Таиланд
- 11 *тагалы*
- 12 Банда-Ачех
- 13 *Амбон*
- 14 Сингапур
- 15 кукуруза

Восточная Азия 26

- 1 Монголия
- 2 Корея Южная
- 3 Корея Северная
- 4 Китай
- 5 Япония
- 6 Тайвань
- 7 Монголия
- 8 Корея Южная
- 9 Корея Северная
- 10 Китай
- 11 *айны*
- 12 Чунцин
- 13 *Фукуи*
- 14 Гэцзю
- 15 Япония

США 26

- 1 США
- 2 Австралия
- 3 Канада
- 4 Новая Зеландия
- 5 Папуа - Новая Гвинея
- 6 Австралия
- 7 Канада
- 8 Новая Зеландия
- 9 Папуа - Новая Гвинея
- 10 США
- 11 *Колумбус*
- 12 Дарвин
- 13 *Ванкувер*
- 14 Эль-Пасо
- 15 *Квебек*

Центр. Америка 26

- 1 Белиз
- 2 Гаити
- 3 Гваделупа
- 4 Гватемала
- 5 Гондурас
- 6 Гренада
- 7 Доминика
- 8 Доминикан. респ.
- 9 Коста-Рика
- 10 Куба
- 11 Мартиника
- 12 *киче*
- 13 *Минатитлан*
- 14 Мексика

Южная Америка 26

- 1 Уругвай
- 2 Суринам
- 3 Перу
- 4 Парагвай
- 5 Колумбия
- 6 Гайана
- 7 Венесуэла
- 8 Бразилия
- 9 Боливия
- 10 Аргентина
- 11 Эквадор
- 12 *индусы*
- 13 *Талара*
- 14 Чили

Африка 26

- 1 Нигер
- 2 Нигерия
- 3 Руанда
- 4 Свазиленд
- 5 Сенегал
- 6 Сомали
- 7 Сьерра-Леоне
- 8 Танзания
- 9 Того
- 10 Уганда
- 11 ЦАР
- 12 *шона*
- 13 *Танга*
- 14 Чад

Задания по тестам

Вариант 27

Южная Азия

27

- 1 Бутан
- 2 Индия
- 3 Мальдивы
- 4 Непал
- 5 Пакистан
- 6 Шри-Ланка
- 7 Бангладеш
- 8 Бутан
- 9 Индия
- 10 Мальдивы
- 11 *кашмирцы*
- 12 Исламабад
- 13 Коллам
- 14 *Шиллонг*
- 15 Непал

Юго-Вост. Азия

27

- 1 Вьетнам
- 2 Индонезия
- 3 Камбоджа
- 4 Лаос
- 5 Малайзия
- 6 Мьянма
- 7 Сингапур
- 8 Таиланд
- 9 Филиппины
- 10 Бруней
- 11 *висайя*
- 12 Паданг
- 13 *Келанг*
- 14 Вьетнам
- 15 абака

Восточная Азия

27

- 1 Монголия
- 2 Корея Северная
- 3 Корея Южная
- 4 Тайвань
- 5 Япония
- 6 Китай
- 7 Монголия
- 8 Корея Северная
- 9 Корея Южная
- 10 Тайвань
- 11 *уйгурь*
- 12 Куньмин
- 13 *Иваки*
- 14 Цзюньи
- 15 Япония

США

27

- 1 Папуа - Новая Гвинея
- 2 США
- 3 Австралия
- 4 Канада
- 5 Новая Зеландия
- 6 Папуа - Новая Гвинея
- 7 Австралия
- 8 Канада
- 9 Новая Зеландия
- 10 Папуа - Новая Гвинея
- 11 *Филадельфия*
- 12 Порт-Гедленд
- 13 *Китимат*
- 14 Сан-Антонио
- 15 *Шавиниган*

Центр. Америка

27

- 1 Барбадос
- 2 Белиз
- 3 Гаити
- 4 Гваделупа
- 5 Гватемала
- 6 Гондурас
- 7 Гренада
- 8 Доминика
- 9 Доминикан. респ.
- 10 Коста-Рика
- 11 Куба
- 12 *чибча*
- 13 *Нассау*
- 14 Мартиника

Южная Америка

27

- 1 Чили
- 2 Франц. Гвиана
- 3 Уругвай
- 4 Суринам
- 5 Аргентина
- 6 Парагвай
- 7 Перу
- 8 Колумбия
- 9 Гайана
- 10 Боливия
- 11 Венесуэла
- 12 *карибы*
- 13 *Уичипато*
- 14 Бразилия

Африка

27

- 1 Намибия
- 2 Нигер
- 3 Нигерия
- 4 Руанда
- 5 Свазиленд
- 6 Сенегал
- 7 Сомали
- 8 Сьерра-Леоне
- 9 Танзания
- 10 Того
- 11 Уганда
- 12 *фульбе*
- 13 *Туамасина*
- 14 ЦАР

Задания по тестам Вариант 28

Южная Азия 28

- 1 Пакистан
- 2 Непал
- 3 Мальдивы
- 4 Индия
- 5 Бутан
- 6 Бангладеш
- 7 Шри-Ланка
- 8 Пакистан
- 9 Непал
- 10 Мальдивы
- 11 *пуштуны*
- 12 Мултан
- 13 Нагпур
- 14 *Салем*
- 15 Индия

Юго-Вост. Азия 28

- 1 Таиланд
- 2 Сингапур
- 3 Мьянма
- 4 Малайзия
- 5 Лаос
- 6 Камбоджа
- 7 Индонезия
- 8 Вьетнам
- 9 Бруней
- 10 Филиппины
- 11 *яванцы*
- 12 Пеканбару
- 13 *Кота-Бару*
- 14 Таиланд
- 15 фрукты

Восточная Азия 28

- 1 Тайвань
- 2 Монголия
- 3 Корея Южная
- 4 Корея Северная
- 5 Китай
- 6 Япония
- 7 Тайвань
- 8 Монголия
- 9 Корея Южная
- 10 Корея Северная
- 11 *гаошань*
- 12 Чанша
- 13 *Хатинохе*
- 14 Лучжоу
- 15 Китай

США 28

- 1 Новая Зеландия
- 2 Папуа - Новая Гвинея
- 3 США
- 4 Австралия
- 5 Канада
- 6 Новая Зеландия
- 7 Папуа - Новая Гвинея
- 8 Австралия
- 9 Канада
- 10 Новая Зеландия
- 11 *Атланта*
- 12 Дампир
- 13 *Калгари*
- 14 Одесса
- 15 *Монреаль*

Центр. Америка 28

- 1 Багамские о-ва
- 2 Барбадос
- 3 Белиз
- 4 Гаити
- 5 Гваделупа
- 6 Гватемала
- 7 Гондурас
- 8 Гренада
- 9 Доминика
- 10 Доминикан. респ.
- 11 Коста-Рика
- 12 *какчикели*
- 13 *Колон*
- 14 Куба

Южная Америка 28

- 1 Эквадор
- 2 Чили
- 3 Франц. Гвиана
- 4 Уругвай
- 5 Суринам
- 6 Аргентина
- 7 Парагвай
- 8 Перу
- 9 Колумбия
- 10 Гайана
- 11 Боливия
- 12 *кечуа*
- 13 *Чимботе*
- 14 Венесуэла

Африка 28

- 1 Мозамбик
- 2 Намибия
- 3 Нигер
- 4 Нигерия
- 5 Руанда
- 6 Свазиленд
- 7 Сенегал
- 8 Сомали
- 9 Сьерра-Леоне
- 10 Танзания
- 11 Того
- 12 *фанг*
- 13 *Тулиара*
- 14 Уганда

Задания по тестам Вариант 29

Южная Азия 29

- 1 Бангладеш
- 2 Бутан
- 3 Индия
- 4 Мальдивы
- 5 Непал
- 6 Пакистан
- 7 Шри-Ланка
- 8 Бангладеш
- 9 Бутан
- 10 Индия
- 11 *парсы*
- 12 Хайдерабад
- 13 Барода
- 14 *Майсур*
- 15 Мальдивы

Юго-Вост. Азия 29

- 1 Бруней
- 2 Вьетнам
- 3 Индонезия
- 4 Камбоджа
- 5 Лаос
- 6 Малайзия
- 7 Мьянма
- 8 Сингапур
- 9 Таиланд
- 10 Филиппины
- 11 *батаки*
- 12 Палембанг
- 13 *Куала-Тренгану*
- 14 Бруней
- 15 овощи

Восточная Азия 29

- 1 Китай
- 2 Монголия
- 3 Корея Северная
- 4 Корея Южная
- 5 Тайвань
- 6 Япония
- 7 Китай
- 8 Монголия
- 9 Корея Северная
- 10 Корея Южная
- 11 *хуэй (дунгане)*
- 12 Цицикар
- 13 *Акита*
- 14 Гуйян
- 15 Тайвань

США 29

- 1 Канада
- 2 Новая Зеландия
- 3 Папуа - Новая Гвинея
- 4 США
- 5 Австралия
- 6 Канада
- 7 Новая Зеландия
- 8 Папуа - Новая Гвинея
- 9 Австралия
- 10 Канада
- 11 *Орландо*
- 12 Виндем
- 13 *Эдмонтон*
- 14 Канзас-Сити
- 15 *Нью-Йорк*

Центр. Америка 29

- 1 Аруба
- 2 Доминикан. респ.
- 3 Коста-Рика
- 4 Багамские о-ва
- 5 Барбадос
- 6 Белиз
- 7 Гаити
- 8 Гваделупа
- 9 Гватемала
- 10 Гондурас
- 11 Гренада
- 12 *кекчи*
- 13 *Бельмопан*
- 14 Мексика

Южная Америка 29

- 1 Аргентина
- 2 Эквадор
- 3 Чили
- 4 Франц. Гвиана
- 5 Уругвай
- 6 Суринам
- 7 Аргентина
- 8 Парагвай
- 9 Перу
- 10 Колумбия
- 11 Гайана
- 12 *тукано*
- 13 *Чукикамата*
- 14 Боливия

Африка 29

- 1 Мали
- 2 Мозамбик
- 3 Намибия
- 4 Нигер
- 5 Нигерия
- 6 Руанда
- 7 Свазиленд
- 8 Сенегал
- 9 Сомали
- 10 Сьерра-Леоне
- 11 Танзания
- 12 *тсвана*
- 13 *Хванге*
- 14 Того

Задания по тестам

Вариант 30

Южная Азия 30

- 1 Шри-Ланка
- 2 Пакистан
- 3 Непал
- 4 Мальдивы
- 5 Индия
- 6 Бутан
- 7 Бангладеш
- 8 Шри-Ланка
- 9 Пакистан
- 10 Непал
- 11 *ория*
- 12 Карачи
- 13 Амбала
- 14 *Мангалуру*
- 15 Мальдивы

Юго-Вост. Азия 30

- 1 Филиппины
- 2 Таиланд
- 3 Сингапур
- 4 Мьянма
- 5 Малайзия
- 6 Лаос
- 7 Камбоджа
- 8 Индонезия
- 9 Вьетнам
- 10 Бруней
- 11 *кхмеры*
- 12 Медан
- 13 *Малакка*
- 14 Филиппины
- 15 рыба

Восточная Азия 30

- 1 Япония
- 2 Тайвань
- 3 Монголия
- 4 Корея Южная
- 5 Корея Северная
- 6 Китай
- 7 Япония
- 8 Тайвань
- 9 Монголия
- 10 Корея Южная
- 11 *чжуаны*
- 12 Чанчунь
- 13 *Канадзава*
- 14 Лхаса
- 15 Корея Северная

США 30

- 1 Австралия
- 2 Канада
- 3 Новая Зеландия
- 4 Папуа - Новая Гвинея
- 5 США
- 6 Австралия
- 7 Канада
- 8 Новая Зеландия
- 9 Папуа - Новая Гвинея
- 10 Австралия
- 11 *Тампа*
- 12 Перт
- 13 *Саскатун*
- 14 Индианаполис
- 15 *Олбани*

Центр. Америка 30

- 1 Антигуа и Барбуда
- 2 Гватемала
- 3 Аруба
- 4 Мексика
- 5 Белиз
- 6 Барбадос
- 7 Гаити
- 8 Багамские о-ва
- 9 Гваделупа
- 10 Гренада
- 11 Гондурас
- 12 *майя*
- 13 *Ласаро-Карденас*
- 14 Доминикан. респ.

Южная Америка 30

- 1 Боливия
- 2 Аргентина
- 3 Эквадор
- 4 Чили
- 5 Франц. Гвиана
- 6 Уругвай
- 7 Суринам
- 8 Аргентина
- 9 Парагвай
- 10 Перу
- 11 Колумбия
- 12 *чибча*
- 13 *Эсмеральдас*
- 14 Гайана

Африка 30

- 1 Малави
- 2 Мали
- 3 Мозамбик
- 4 Намибия
- 5 Нигер
- 6 Нигерия
- 7 Руанда
- 8 Свазиленд
- 9 Сенегал
- 10 Сомали
- 11 Сьерра-Леоне
- 12 *тигрэ*
- 13 *Эдеа*
- 14 Танзания