

Харьковский национальный университет имени В.Н. Каразина
Факультет международных экономических отношений
и туристического бизнеса

СТРАНОВЕДЕНИЕ

**Задания для практической
и самостоятельной работы**

**Часть 1: Европа, Россия,
Ближний и Средний Восток**



Студент: _____

Группа УО- ____

Харьков 2015/16

УДК 377.35(075.8)

ББК 74.58я73

Г60

Утверждено:

кафедрой международных экономических отношений
Харьковского национального университета имени В.Н. Каразина
(протокол № 1 от 27.08.2015)

Составители:

Грицак Ю.П., к.г.н., доцент
Коваленко Р.С., старший преподаватель

Г60 **Грицак Ю.П., Коваленко Р.С.** Страноведение: Задания для практической и самостоятельной работы. Часть 1: Европа, Россия, Ближний и Средний Восток. — 3-е изд., доп. — Харьков: ХНУ им. В.Н. Каразина, 2015. — 74 стр.
УДК 377.35(075.8)
ББК 74.58я73

Цель практических и самостоятельных работ по страноведению — закрепление навыков работы с географическими картами, запоминание главных географических объектов стран мира и их пространственного расположения, развитие умения составлять характеристики макрорегионов мира по основным социально-экономическим показателям.

Задания:

1. Выполнить практическую работу №1 по заданной стране. Работа оценивается в 10 баллов.
2. На контурных картах аккуратно (картографическим шрифтом) подписать перечисленные объекты: города – черным, водные объекты – синим, народы – красным. Ареалы расселения народов заштриховать цветными карандашами.
3. Заполнить таблицы основных показателей макрорегионов. Порядок перечисления в ответе – иерархический (первым указывают главнейший продукт, затем второй по значению и т.д.).
4. Ответить на все вопросы тестов, вписывая названия стран и обводя кружком нужную букву. Варианты тестов выдаются преподавателем.
5. Модульная контрольная работа №2 в форме теста выполняется на занятии в аудитории в течение 90 минут. Работа проверяет умение работать с атласом и оценивается в 10 баллов.

ОЦЕНИВАНИЕ РАБОТЫ

Стр.	Тема	Вид работы	Оценка по 5-балл. шкале	Пересчет в зачетную оценку
7	Практическая работа №1			
17	Россия	карта		
18		таблица		
19		тест		
20	Восточная Европа	карта		
21		таблица		
22		тест		
23	Северная Европа	карта		
24		таблица		
25		тест		
26	Западная Европа	карта		
27		таблица		
28		тест		
29	Южная Европа	карта		
30		таблица		
31		тест		
32	Западная Азия	карта		
33		таблица 1		
34	Северная Африка	таблица 2		
35		тест		
36	Центральная Азия	карта		
37		народы		
38		таблица		
39		тест		
11	Контрольная работа №2			
	Всего баллов:			

Преподаватель: _____

подпись

ф.и.о.

Лекции читаются по макрорегионам мира и содержат следующую информацию: *Состав и территория регионов. Особенности культурно-исторического и социально-экономического развития. Политическая система. Политико-географическое и экономико-географическое положение. Природно-ресурсный потенциал. Общая экономико-географическая характеристика. Международная специализация и структура хозяйства отдельных стран. Прогнозы экономического роста. Особенности расселения населения, его быта и поведения. Социально-экономические проблемы. Экономические районы. Главные города.*

При изучении социально-экономической географии по материкам невозможно понять и осмыслить закономерности и главные особенности территориальной организации мира, ибо размеры материков слишком велики. Поскольку рядом расположенные страны, особенно малые, обычно похожи друг от друга, удобно изучать мир, разбивая его на группы близлежащих стран — **макрорегионы**. Запомнить «параметры» двух десятков регионов гораздо проще, чем нескольких сотен стран. Этими знаниями можно успешно пользоваться всю жизнь, так как в регионах меняется лишь количество стран и отдельные участки границ, но каждый регион навсегда остается отдельной географической и этнокультурной областью мира с ярко выраженной индивидуальностью.

Макрорегион мира — группа прилегающих стран, которые характеризуются общностью естественных условий, физико- и экономико-географического положения, условий быта и хозяйственной деятельности людей, истории и культуры проживающих народов, близостью уровней социально-экономического развития и структур экономики.

В каждом регионе имеется страна с наибольшей численностью населения. Согласно правилу средневзвешенной величины относительные количественные показатели такой страны достаточно точно характеризуют регион в целом. **Эти страны называют ключевыми**, поскольку они дают представление обо всем регионе. Знание ключевых стран важно и потому, что их политическое и экономическое состояние сказывается на всем регионе, и сотрудничество с ними становится жизненной необходимостью не только для соседей, но и для всего мира.

Организация Объединенных Наций ведет социально-экономическую статистику по 23 макрорегионам:

1. Северная Европа — территория, отделенная от материка проливом Ла-Манш, Северным и Балтийским морями. Включает Британские острова (Великобритания и Ирландия), Скандинавию (Дания с Гренландией и Фарерскими островами, Норвегия со Шпицбергом, Швеция, Исландия), Прибалтику (Финляндия, Эстония, Латвия, Литва).

2. Западная Европа включает Германию с Францией и малые германские государства — Австрию, Швейцарию, Нидерланды, Бельгию, Люксембург, Лихтенштейн.

3. Южная Европа — страны, лежащие на северных берегах Средиземного моря: Португалия, Испания, Мальта, Италия, бывшая Югославия (Словения, Хорватия, Босния и Герцеговина, Сербия, Черногория, Косово, Македония), Албания, Греция и Кипр.

4. Восточная Европа — Чехия, Словакия, Польша, Белоруссия, Украина, Венгрия, Молдавия, Румыния, Болгария.

5. Россия — отдельный регион, целый субконтинент, занимающий территорию Северной Евразии. Выделяются экономические районы: Северный, Северо-Западный, Центральный, Волго-Вятский, Центрально-Черноземный, Поволжский, Северо-Кавказский, Уральский, Западно-Сибирский, Восточно-Сибирский, Дальневосточный.

6. Западная, или Передняя Азия включает Турцию, Закавказье (Грузия, Армения, Азербайджан), Левант (Сирия, Ливан, Израиль, Палестина), Ирак и Аравию (Саудовская Аравия, Йемен, Оман, ОАЭ, Катар, Кувейт, Бахрейн).

7. Центральная Азия — это современные Иран, Афганистан, Туркменистан, Узбекистан, Таджикистан, Киргизстан, Казахстан, или исторические Иран (Ариана) и Туран (Туркестан).

8. Южная Азия — страны полуострова Индостан, или современные Индия, Пакистан, Непал, Бутан, Бангладеш, Шри-Ланка, Мальдивские острова.

9. Юго-Восточная Азия охватывает полуостров Индокитай (Мьянма, Таиланд, Камбоджа, Лаос, Вьетнам) и островные земли Малайского архипелага (Индонезия, Малайзия, Сингапур, Бруней, Филиппины).

10. Восточная Азия, или Дальний Восток — это Япония, Северная и Южная Корея, Монголия, Китай с Гонконгом и Макао, Тайвань.

11. Северная Африка — арабские страны, расположенные на южном берегу Средиземного моря и в долине реки Нил, отделенные от остальной Африки пустыней Сахара. Это Марокко с Западной Сахарой, Алжир, Тунис, Ливия, Египет и Судан.

12. Западная Африка — страны, расположенные к западу от озера Чад между пустыней Сахара и Атлантическим океаном: Кабо-Верде, Гамбия, Сенегал, Гвинея-Бисау, Гвинея, Сьерра-Леоне, Либерия, Кот-д'Ивуар, Гана, Того, Бенин, Нигерия, Нигер, Буркина-Фасо, Мали, Мавритания.

13. Центральная Африка — страны в центре материка от пустыни Сахара на севере до пустыни Калахари на юге: Чад, Центрально-Африканская республика (ЦАР), Камерун, Экваториальная Гвинея, Сан-Томе и Принсипи, Габон, Конго, Заир, Ангола.

14. Восточная Африка — страны, занимающие Эфиопское и Восточно-Африканское нагорья: Эритрея, Эфиопия, Джибути, Сомали, Кения, Уганда, Руанда, Бурунди, Танзания.

15. Южная Африка — ЮАР, Намибия, Ботсвана, Свазиленд, Лесото, Зимбабве, Замбия, Малави, Мозамбик, Мадагаскар, Коморские и Сейшельские острова, Маврикий и Реюньон (Маскаренские острова).

16. Северная Америка — Канада и США.

17. Центральная Америка — страны на «перешейке» между Северной и Южной Америкой: Мексика, Гватемала, Гондурас, Сальвадор, Никарагуа, Коста-Рика, Панама.

18. Карибская Америка — острова в Карибском море. На Больших Антильских островах расположены Куба, Гаити, Доминиканская республика, Ямайка, Пуэрто-Рико. В архипелаге Малых Антильских островов насчитывается 18 мелких государств и владений (Тринидад и Тобаго, Барбадос, Мартиника, Гваделупа, Доминика, Гренада и др.).

19. Андская Америка — пять стран, расположенных в Северных и Центральных Андах: Венесуэла, Колумбия, Эквадор, Перу и Боливия.

20. Тропическая Южная Америка — это Бразилия, Парагвай, Французская Гвиана, Суринам и Гайана. Определение «тропическая» означает, что климат здесь жаркий.

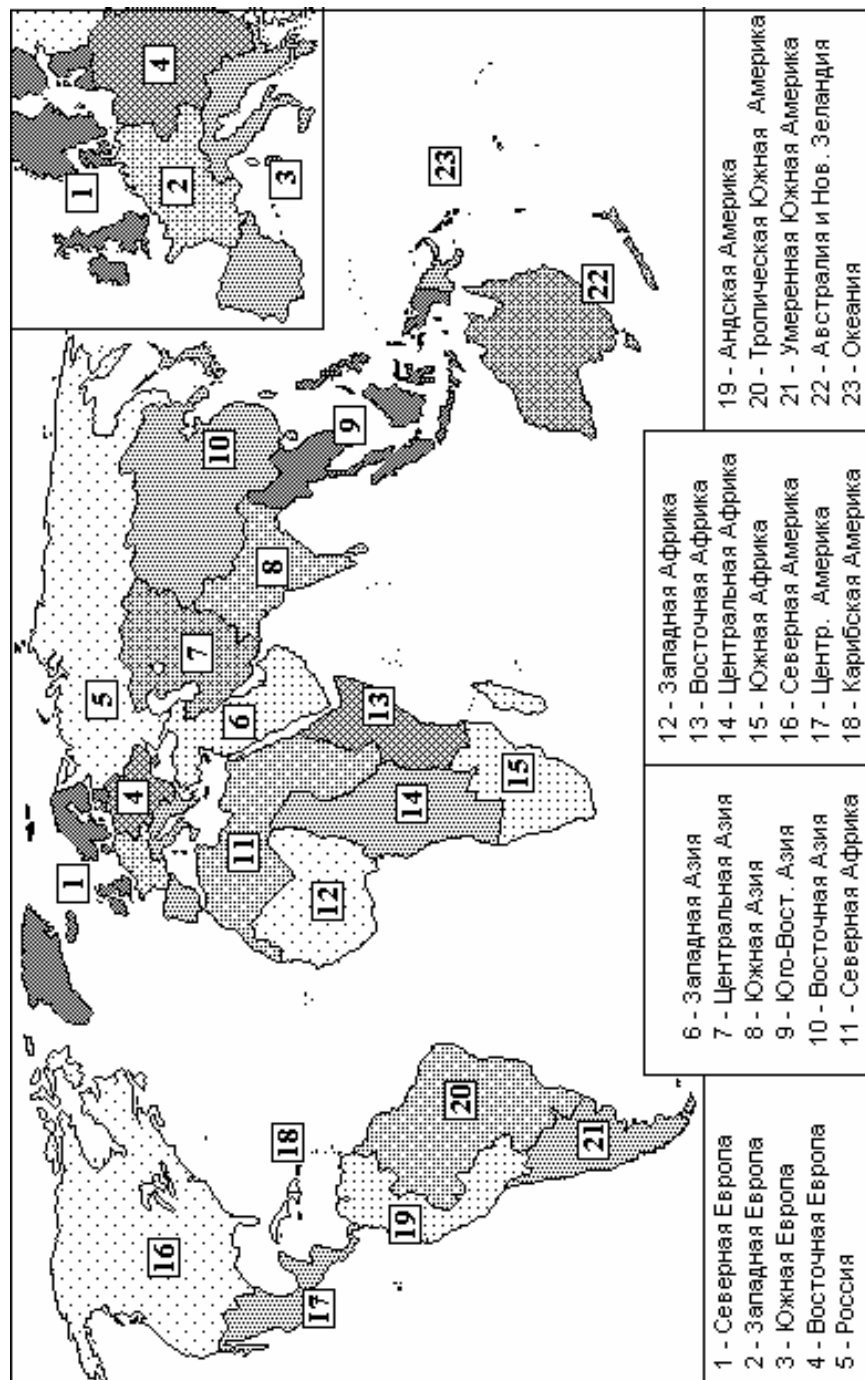
21. Умеренная Южная Америка — Аргентина, Чили, Уругвай, Фолклендские острова. Определение «умеренная» означает, что климат здесь не тропический, и бананы не растут.

22. Австралия — включает заселенные европейскими колонистами Австралийский Союз (на материке и острове Тасмания) и Новую Зеландию (на одноименных островах). Говорим: «Австралия», подразумеваем также и Новую Зеландию.

23. Океания — включает заселенные аборигенами острова Меланезии (Папуа–Новая Гвинея, Соломоновы, Вануату, Новая Каледония, Фиджи), Полинезии (Тонга, Восточное Самоа, Западное Самоа, Тувалу, Кирибати, Французская Полинезия) и Микронезии (Гуам, Северные Марианские о–ва, Федеративные Штаты Микронезии, Маршалловы о–ва, Науру, Палау).



МАКРОРЕГИОНЫ МИРА



ПРАКТИЧЕСКАЯ РОБОТА №1

по атласу «Економічна і соціальна географія світу» для 10–11 класів
издательства «Институт передовых технологий»

Дайте ответы на 85 вопросов, которые характеризуют страну. Последовательность вопросов соответствует содержанию атласа, начиная с его первой страницы. Обязательно указывать единицы измерения показателей.

Страна: _____

1	Тип рельефа наиболее освоенной части территории
2	В состав какой империи входила в начале 20 века
3	Численность населения
4	Людность столицы
5	Средняя плотность населения (рассчитать)
6	Форма правления
7	Форма административно-территориального устройства
8	Уровень экономического развития
9	Уровень социального развития
10	Членство в международных организациях
11	Продолжительность жизни
12	Уровень урбанизации
13	Уровень внешней миграции
14	Половой состав
15	Естественный прирост
16	Преобладающая конфессия
17	Языковая группа преобладающего народа
18	Занятость в сельском хозяйстве
19	Занятость в промышленности

20	Занятость в сфере услуг
21	Уровень безработицы
22	Обеспеченность запасами нефти
23	Обеспеченность запасами угля
24	Обеспеченность водными ресурсами
25	Сумма температур вегетационного периода
26	Коефициент увлажнения
27	Тип зимы
28	Удельный вес доходов от туризма в ВВП
29	Численность туристов, прибывающих в страну
30	Объекте мирового значения ЮНЕСКО
31	Удельный вес в мировой добыче нефти
32	Удельный вес в мировом мощности нефтепереработки
33	Удельный вес в мировой добыче газа
34	Удельный вес в мировой добыче каменного угля
35	Удельный вес в мировой добыче бурого угля
36	Удельный вес в мировой добыче и производстве урана
37	Уровень развития электроэнергетики
38	Основной вид топлива в электроэнергетике
39	Уровень развития черной металлургии
40	Объем выплавки стали (рассчитать)
41	Объем добычи железняка (рассчитать)
42	Объем добычи бокситов (рассчитать)

43	Объем производства глинозема (рассчитать)
44	Объем производства алюминия (рассчитать)
45	Главная отрасль цветной металлургии
46	Уровень развития машиностроения
47	Преобладающая отрасль в машиностроении
48	Уровень развития химической промышленности
49	Преобладающая отрасль в химической промышленности
50	Уровень развития текстильной промышленности
51	Объем производства тканей (рассчитать)
52	Специализация сельского хозяйства наиболее освоенной части территории
53	Две главные продовольственные культуры
54	Две главные тонирующие культуры
55	Две главные масличные культуры
56	Две главные технические культуры
57	Два главных вида скота
58	Обеспеченность легковыми автомобилями
59	Грузооборот наибольшего порта
60	Пассажирооборот наибольшего аэропорта
61	Объем экспорта
62	Объем импорта
63	Сальдо торгового баланса
64	Удельный вес топлива в структуре экспорта
65	Удельный вес руд и металлов в структуре экспорта

66	Удельный вес машин и оборудования в структуре экспорта
67	Удельный вес продовольствия и с/х сырья в структуре экспорта
68	Удельный вес топлива в структуре импорта
69	Удельный вес руд и металлов в структуре импорта
70	Удельный вес машин и оборудования в структуре импорта
71	Удельный вес продовольствия и с/х сырья в структуре импорта
72	Удельный вес расходов на оборону в ВВП
73	Душевые расходы на оборону (рассчитать)
74	Наличие конфликтных политических проблем
75	Калорийность питания населения
76	Количество жителей на 1 врача
77	Удельный вес расходов на здравоохранение в ВВП
78	Душевые расходы на здравоохранение (рассчитать)
79	Удельный вес природоохранных территорий в площади страны
80	Объем выбросов углекислого газа
81	Выбросы углекислого газа на душу населения
82	Уровень грамотности населения
83	Удельный вес студентов в населении
84	Удельный вес расходов на образование в ВВП
85	Душевые расходы на образование (рассчитать)

ПРАКТИЧЕСКАЯ РАБОТА №2

по атласу»Економічна і соціальна географія світу для 10-11 класів»
издательства «Институт передовых технологий»

Пользуясь атласом, дать ответы на вопросы по заданной стране (обвести кружком нужную букву в тесте). Последовательность вопросов идет по содержанию атласа, начиная с его первой страницы.

Вариант № _____

1 – Тип рельефа наиболее освоенной части территории _____

- а – низменность
- б – возвышенность
- в – плоскогорье
- г – нагорье
- д – горы

2 – В состав какой империи входила _____ в начале 20 века

- а – Австро-Венгрия
- б – Великобритания
- в – Германия
- г – Испания
- д – Италия
- е – Нидерланды
- ж – Португалия
- з – Россия
- и – Турция
- к – Франция
- л – была независимой

3 – Численность населения _____

- а – >40 млн чел
- б – 20–40
- в – 10–20
- г – 5–10
- д – 2–5
- е – <2 млн чел

4 – Людность столицы _____

- а – более 5 млн чел
- б – 3–5
- в – 1–3
- г – 0,5–1,0
- д – 0,1–0,5
- е – до 0,1 млн чел

5 – Средняя плотность населения _____ (рассчитать)

- а – более 400 чел/км²
- б – 200–400
- в – 100–200
- г – 50–100
- д – 25–50
- е – 10–25
- ж – менее 10 чел/км²

6 – Форма правления в _____

- а – конституционная монархия
- б – абсолютная монархия
- в – республика независимая
- г – республика в составе брит. Содружества
- д – зависимая территория

7 – Форма административно-территориального устройства _____

- а – унитарная
- б – федеративная

8 – Уровень экономического развития _____

- а – более 20000 дол/чел
- б – 5000–20000
- в – 2000–5000
- г – 1000–2000
- д – 500–1000
- е – 300–500
- ж – менее 300 дол/чел

9 – Уровень социального развития _____

- а – более 0,903
- б – 0,770–0,903
- в – 0,704–0,769
- г – 0,555–0,703
- д – 0,252–0,554

10 – Членство _____ в международных организациях

- а – ASEAN
- б – AU
- в – CARICOM
- г – EU
- д – LAS
- е – NATO
- ж – OAS
- з – OESD
- и – OPEC
- к – SAARK
- л – СНГ

11 – Продолжительность жизни в _____

- а – более 80 лет
- б – 70–80
- в – 60–70

- г – 50–60
- д – 40–50
- е – менее 40 лет

12 – Уровень урбанизации _____

- а – более 80 %
- б – 60–80
- в – 40–60
- г – 20–40
- д – менее 20 %

13 – Уровень внешней миграции в _____

- а – выше +5‰
- б – от +1 до +5‰
- в – от -1 до +1‰
- г – от -1 до -5‰
- д – ниже -5‰

14 – Половой состав _____

- а – преобладание мужчин
- б – преобладание женщин

15 – Естественный прирост в _____

- а – выше 30‰
- б – 20–30‰
- в – 10–20‰
- г – 5–10‰
- д – 0–5‰
- е – -5–0‰
- ж – ниже -5‰

16 – Преобладающая конфессия в _____

- а – католики
- б – протестанты
- в – православные
- г – сунниты
- д – шииты
- е – махаяна
- ж – хинаяна
- з – индуисты
- и – язычество
- к – другие (прочие)

17 – Языковая группа преобладающего народа _____

- а – германская
- б – романская
- в – славянская
- г – индоарийская
- д – алтайская
- е – афразийская
- ж – нигеро-кордофанская
- з – австроазиатская
- и – австронезийская
- к – китайско-тибетская
- л – другая (прочие)

18 – Занятость в сельском хозяйстве _____

- а – более 80%
- б – 60–80%

- в – 40–60%
- г – 20–40%
- д – 10–20%
- е – менее 10%

19 – Занятость в промышленности _____

- а – более 40%
- б – 30–40%
- в – 20–30%
- г – 10–20%
- д – менее 10%

20 – Занятость в сфере услуг в _____

- а – более 70%
- б – 60–70%
- в – 50–60%
- г – 40–50%
- д – 30–40%
- е – 20–30%
- ж – менее 20%

21 – Уровень безработицы в _____

- а – более 30%
- б – 20–30%
- в – 10–20%
- г – 5–10%
- д – менее 5%

22 – Обеспеченность _____ запасами нефти

- а – имеются
- б – отсутствуют

23 – Обеспеченность _____ запасами угля

- а – имеются
- б – отсутствуют

24 – Обеспеченность _____ водными ресурсами

- а – более 50 м³/год на чел
- б – 25–50
- в – 10–25
- г – 5–10
- д – 2,5–5
- е – менее 2,5

25 – Сумма температур вегетационного периода в _____

- а – более 8000°
- б – 4000°–8000°
- в – 2200°–4000°
- г – 1000°–2200°
- д – менее 1000°

26 – Коэффициент увлажнения в наиболее освоенной части _____

- а – более 1,0
- б – 0,55–1,0
- в – 0,33–0,55
- г – менее 0,33

- 27 – Тип зимы в _____
 а – зима отсутствует
 б – теплая
 в – мягкая
 г – холодная
 д – суровая
 е – очень суровая
- 28 – Доля доходов от туризма в ВВП _____
 а – более 30%
 б – 20—30%
 в – 10—20%
 г – 5—10%
 д – 1—5%
 е – менее 1%
- 29 – Численность международных туристов в _____
 а – более 50 млн. чел.
 б – 20—50
 в – 10—20
 г – 5—10
 д – 1—5
 е – менее 1 млн.
- 30 – Объекты Всемирного наследия ЮНЕСКО в _____
 а – культурно-исторические
 б – природные
 в – отсутствуют
- 31 – Доля _____ в мировой добыче нефти
 а – более 10%
 б – 6—10%
 в – 3—6%
 г – 1—3%
 д – менее 1%
 е – 0 или нет данных
- 32 – Доля _____ в мировой мощности нефтепереработки
 а – более 10%
 б – 6—10%
 в – 3—6%
 г – 1—3%
 д – менее 1%
 е – 0 или нет данных
- 33 – Доля _____ в мировой добыче газа
 а – более 10%
 б – 6—10%
 в – 3—6%
 г – 1—3%
 д – менее 1%
 е – 0 или нет данных
- 34 – Доля _____ в мировой добыче каменного угля
 а – более 10%
 б – 6—10%
 в – 3—6%
 г – 1—3%
 д – менее 1%
 е – 0 или нет данных
- 35 – Доля _____ в мировой добыче бурого угля
 а – более 10%
 б – 6—10%
 в – 3—6%
 г – 1—3%
 д – менее 1%
 е – 0 или нет данных
- 36 – Доля _____ в мировой добыче и производстве урана
 а – более 10%
 б – 6—10%
 в – 3—6%
 г – 1—3%
 д – менее 1%
 е – 0 или нет данных
- 37 – Уровень развития электроэнергетики в _____
 а – более 10000 квт-ч/чел
 б – 5000—10000
 в – 2000—5000
 г – 750—2000
 д – 100—750
 е – менее 100 квт-ч/чел
- 38 – Основной вид топлива в электроэнергетике _____
 а – уголь в – газ
 б – мазут г – уран д – вода
- 39 – Уровень развития черной металлургии в _____
 а – более 500 кг стали на чел.
 б – 100—500
 в – 10—100
 г – менее 10 или отсутствует
- 40 – Объем выплавки стали в _____
 а – более 100 млн. тонн
 б – 50—100
 в – 5—50
 г – менее 5,0
 д – 0 или нет данных
- 41 – Объем добычи железной руды в _____
 а – более 100 млн. тонн
 б – 50—100
 в – 5—50

- г – менее 5,0
д – 0 или нет данных
- 42 – Объем добычи бокситов в _____**
а – более 100 млн. тонн
б – 50—100
в – 5—50
г – менее 5,0
д – 0 или нет данных
- 43 – Объем производства глинозема в _____**
а – более 100 млн. тонн
б – 30—100
в – 5—30
г – менее 5,0
д – 0 или нет данных
- 44 – Объем производства алюминия в _____**
а – более 3 млн. тонн
б – 1—3 млн. тонн
в – 0,5—1
г – менее 0,5
д – 0 или нет данных
- 45 – Главная отрасль цветной металлургии в _____**
а – алюминиевая
б – медная
в – свинцово-цинковая
г – другая
д – отсутствует или нет данных
- 46 – Уровень развития машиностроения в _____**
а – высокий
б – средний
в – низкий
- 47 – Преобладающая отрасль в машиностроении _____**
а – металлообработка
б – общее машиностроение
в – транспортное машиностроение
г – электротехническая
- 48 – Уровень развития химической промышленности _____**
а – высокий
б – средний
в – низкий
- 49 – Преобладающая отрасль в химической промышленности _____**
а – бытовая и лакокрасочная
б – основная химия
в – производство удобрений
г – орган. синтез (нефтехимия)
д – полимерная
е – тонкая химия
- 50 – Уровень развития текстильной промышленности _____**
а – более 30 кв. м тканей
б – 10—30
в – 1—10
г – до 1 или отсутствует
- 51 – Объем производства тканей в _____**
а – более 30 млн. кв. м тканей на чел.
б – 10—30
в – 1—10
г – до 1 или нет данных
- 52 – Специализация сельского хозяйства наиболее освоенной части территории _____**
а – зерновое хозяйство
б – садоводство, виноградарство
в – технические культуры
г – молочно-мясное животноводство
д – пастбищное животноводство
е – лесопромысловое хозяйство
- 53 – Две главные продовольственные культуры _____**
а – пшеница
б – кукуруза
в – рис
г – ячмень
д – просо, сорго
е – картофель
ж – тропич. корнеплоды
- 54 – Две главные тонирующие культуры _____**
а – какао
б – кофе
в – сахар. тростник или свекла
г – специи местные
д – чай
- 55 – Две главные масличные культуры _____**
а – арахис, кунжут
б – кокосовые орехи
в – олива
г – пальмовые орехи
д – подсолнечник
е – рапс, лен
ж – соя
з – хлопковое семя
- 56 – Две главные технические культуры _____**
а – абака
б – агава (сизаль, хенекен)
в – джут
г – каучуконосы
д – лен-долгунец
е – табак

ж – хлопчатник
з – тутовник (шелкопряд)
и – другие

57 – Два главных вида скота в _____

а – крупный рогатый (коровы, буйволы)
б – мелкий рогатый (овцы, козы)
в – свиньи
г – птица (куры, утки, индюки, гуси)
д – прочий (лошади, ослы, верблюды)

58 – Обеспеченность _____

легковыми автомобилями
а – более 400 штук на 1000 жит,
б – 200—400
в – 100—200
г – 50—100
д – 25—50
е – 10—25

59 – Грузооборот крупнейшего порта

а – более 50 млн. тонн в год
б – 20—50
в – до 20

60 – Пассажирооборот крупнейшего аэропорта

а – более 20 млн. пассажиров в год
б – до 20

61 – Объем экспорта _____

а – более 500 млрд. долларов
б – 100—500
в – 50—100
г – 25—50
д – 5—25
е – 0,5—5
ж – менее 0,5

62 – Объем импорта _____

а – более 500 млрд. долларов
б – 100—500
в – 50—100
г – 25—50
д – 5—25
е – 0,5—5
ж – менее 0,5

63 – Сальдо торгового баланса _____

а – положительное
б – отрицательное

64 – Доля топлива в структуре экспорта

а – более 50%
б – 25—50%
в – 12—25%
г – 6—12%
д – менее 6%

65 – Доля руд и металлов в структуре экспорта

а – более 50%
б – 25—50%
в – 12—25%
г – 6—12%
д – менее 6%

66 – Доля машин и оборудования в структуре экспорта _____

а – более 50%
б – 25—50%
в – 12—25%
г – 6—12%
д – менее 6%

67 – Доля продовольствия и с/х сырья в структуре экспорта _____

а – более 50%
б – 25—50%
в – 12—25%
г – 6—12%
д – менее 6%

68 – Доля топлива в структуре импорта

а – более 50%
б – 25—50%
в – 12—25%
г – 6—12%
д – менее 6%

69 – Доля руд и металлов в структуре импорта

а – более 50%
б – 25—50%
в – 12—25%
г – 6—12%
д – менее 6%

70 – Доля машин и оборудования в структуре импорта _____

а – более 50%
б – 25—50%
в – 12—25%
г – 6—12%
д – менее 6%

71 – Доля продовольствия и с/х сырья в структуре импорта _____

а – более 50%
б – 25—50%
в – 12—25%
г – 6—12%
д – менее 6%

72 – Доля затрат на оборону в ВВП

а – более 20%
б – 10—20%

- в – 5—10%
- г – 2—5%
- д – менее 2%

73 – Душевые расходы на оборону

- в** _____
- б – 500—1000 \$
 - в – 250—500 \$
 - г – 100—250 \$
 - д – 50—100 \$
 - е – менее 50 \$

74 – Политическая напряженность

- в** _____
- а – выращивание наркотиков
 - б – гражданские войны и конфликты
 - в – международные вооруженные конфликты
 - г – сепаратистские движения
 - д – терроризм
 - е – нет напряженности

75 – Калорийность питания населения

- в** _____
- а – более 3500 калорий/чел. в сутки
 - б – 3000—3500
 - в – 2500—3000
 - г – 2000—2500
 - д – менее 2000

76 – Число жителей на 1 врача в _____

- а – более 20000 чел.
- б – 10000—20000
- в – 5000—10000
- г – 2500—5000
- д – 1000—2500
- е – 500—1000
- ж – менее 500

77 – Доля затрат на здравоохранение в ВВП

- в** _____
- а – 5—10%
 - б – 3—5%
 - в – 1—3%
 - г – менее 1%

78 – Душевые расходы на здравоохранение

- в** _____
- а – более 500 \$
 - б – 250—500 \$
 - в – 100—250 \$
 - г – 50—100 \$
 - д – 25—50 \$
 - е – менее 25 \$

79 – Доля природоохранных территорий

- в** _____
- а – более 5%
 - б – 3—5%
 - в – 1—3%
 - г – менее 1%

80 – Объем выбросов углекислого газа

- в** _____
- а – более 1 млрд тонн
 - б – 500—1000 млн тонн
 - в – 300—500
 - г – 100—300
 - д – 50—100
 - е – менее 50

81 – Выбросы углекислого газа на душу населения в _____

- а – боле 5 тонн/чел.
- б – 3—5 тонн
- в – 1—3 тонны
- г – менее 1 тонны

82 – Уровень грамотности населения

- _____
- а – более 95%
 - б – 80—95%
 - в – 60—80%
 - г – 40—60%
 - д – менее 40%

83 – Доля учащихся в населении _____

- а – более 25%
- б – 20—25%
- в – 15—20%
- г – 10—20%
- д – менее 10%

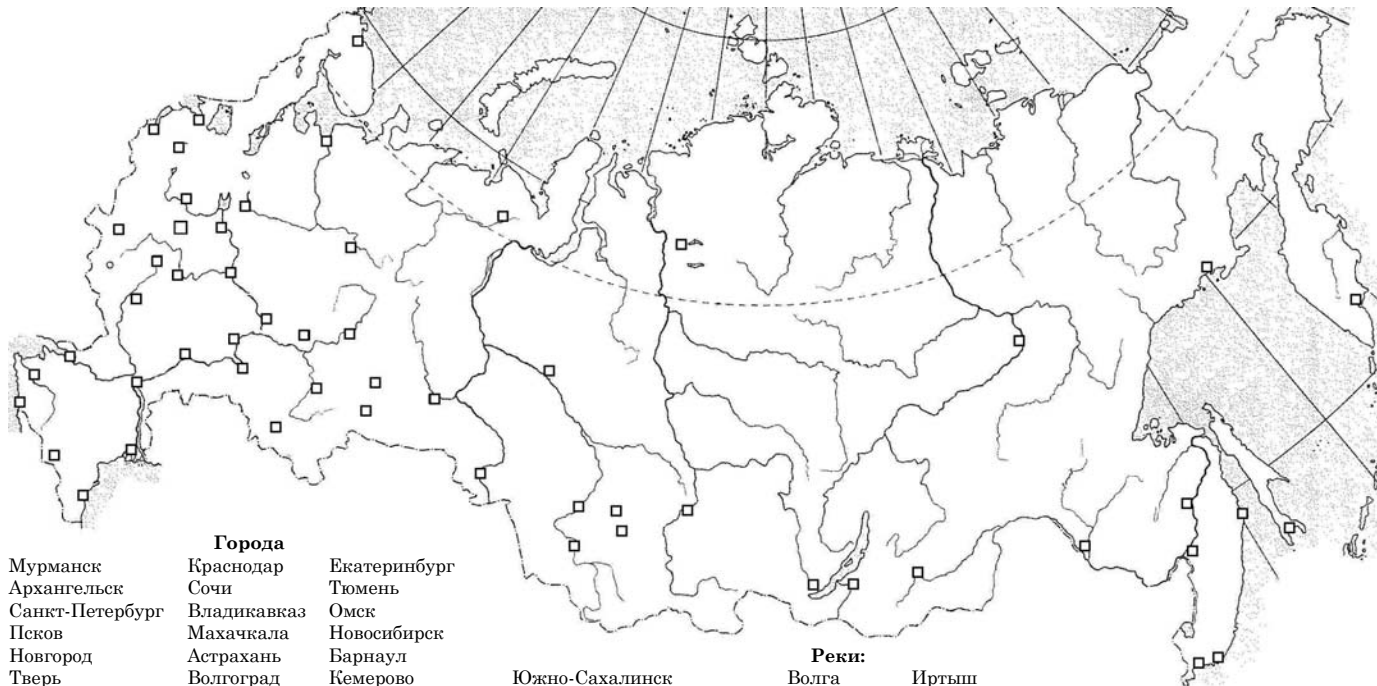
84 – Доля затрат на образование в ВВП

- в** _____
- а – 5—10%
 - б – 3—5%
 - в – 1—3%
 - г – менее 1%

85 – Душевые расходы на образование

- в** _____
- а – более 1000 \$
 - б – 500—1000 \$
 - в – 250—500 \$
 - г – 100—250 \$
 - д – 50—100 \$
 - е – менее 50 \$

РОССИЯ: карта



Города

Мурманск	Краснодар	Екатеринбург
Архангельск	Сочи	Тюмень
Санкт-Петербург	Владикавказ	Омск
Псков	Махачкала	Новосибирск
Новгород	Астрахань	Барнаул
Тверь	Волгоград	Кемерово
Вологда	Саратов	Новокузнецк
Ярославль	Самара	Красноярк
Москва	Симбирск	Иркутск
Нижний Новгород	Казань	Улан-Удэ
Рязань	Ижевск	Чита
Тула	Пермь	Благовещенск
Брянск	Уфа	Хабаровск
Воронеж	Оренбург	Комсомольск
Ростов-на-Дону	Челябинск	Советская Гавань

Реки:

Волга	Иртыш	Шилка
Ока	Обь	Амур
Кама	Енисей	Уссури
Белая	Ангара	
Дон	Лена	
Кубань	Витим	
Сев. Двина	Алдан	
Вычегда	Виллюй	
Сухона	Колыма	
Печора	Индиگیرка	

Озера:

Ладожское оз.
Онежское оз.
озо Байкал
оз. Ханка

Моря:

Баренцево
Карское
Лаптевых
Берингово
Охотское
Японское

РОССИЯ: характеристика региона

1	Тип рельефа в наиболее освоенной части региона:
2	Климат в наиболее освоенной части региона:
3	Ландшафт (природная зона) в наиболее освоенной части региона:
4	Преобладающий по площади тип использования земель:
5	Основной тип сельского хозяйства (определение):
6	Преобладающий тип аграрных отношений (определение):
7	Главные продовольственные культуры региона (две):
8	Главные масличные культуры региона (две):
9	Главные вида скота в регионе (два):
10	Степень общей обеспеченности топливом (изб., дост., недост.):
11	Главные экспортные минерально-сырьевые товары (пять наимен.):
12	Главные экспортные сельхоз продукты (пять наимен.):
13	Главные экспортные готовые промтовары (пять наимен.):
14	Преобладающий социально-экономический тип стран:
15	Средний уровень экон. развития по региону (ВВП, долл. на чел.):

РОССИЯ: тест

1 Численность населения региона _____

- а – >40 млн чел
- б – 20–40
- в – 10–20
- г – 5–10
- д – 2–5
- е – <2 млн чел

2 Людность города _____

- а – более 5 млн чел
- б – 3–5
- в – 1–3
- г – <1 млн чел

3 В каком регионе находится автономия

- а – Волго-Вятский
- б – Восточно-Сибирский
- в – Дальневосточный
- г – Западно-Сибирский
- д – Поволжский
- е – Северный
- ж – Северо-Западный
- з – Северо-Кавказский
- и – Уральский
- к – Центрально-Черноземный
- л – Центральный

4 К какой языковой группе относятся

- а – абхазо-адыгская
- б – монгольская
- в – нахско-дагестанская
- г – тунгусо-маньчжурская
- д – тюркская
- е – финно-угорская
- ж – другая

5 Главный район производства (пром)

- а – Северный
- б – Северо-Западный
- в – Волго-Вятский
- г – Центральный
- д – Центрально-Черноземный
- е – Северо-Кавказский
- ж – Поволжский
- з – Уральский
- и – Западно-Сибирский
- к – Восточно-Сибирский
- л – Дальневосточный

6 Главная отрасль промышленности региона

- а – добывающая
- б – топливная
- в – металлургия
- г – лесная
- д – машиностроение
- е – химическая
- ж – пищевая
- з – легкая

7 У какой реки расположен город _____

- а – Амур–Шилка
- б – Волга–Обь
- в – Вычегда–Сев. Двина
- г – Дон
- д – Енисей–Ангара
- е – Кама–Белая
- ж – Обь–Иртыш

8 Является ли город портом _____

- а – морской порт
- б – речной порт
- в – не является

9 В каком регионе расположен город

- а – Волго-Вятский
- б – Восточно-Сибирский
- в – Дальневосточный
- г – Западно-Сибирский
- д – Поволжский
- е – Северный
- ж – Северо-Западный
- з – Северо-Кавказский
- и – Уральский
- к – Центрально-Черноземный
- л – Центральный

10 Преобладающая конфессия среди

- а – буддисты
- б – католики
- в – православные
- г – протестанты
- д – сунниты
- е – шииты
- ж – другая

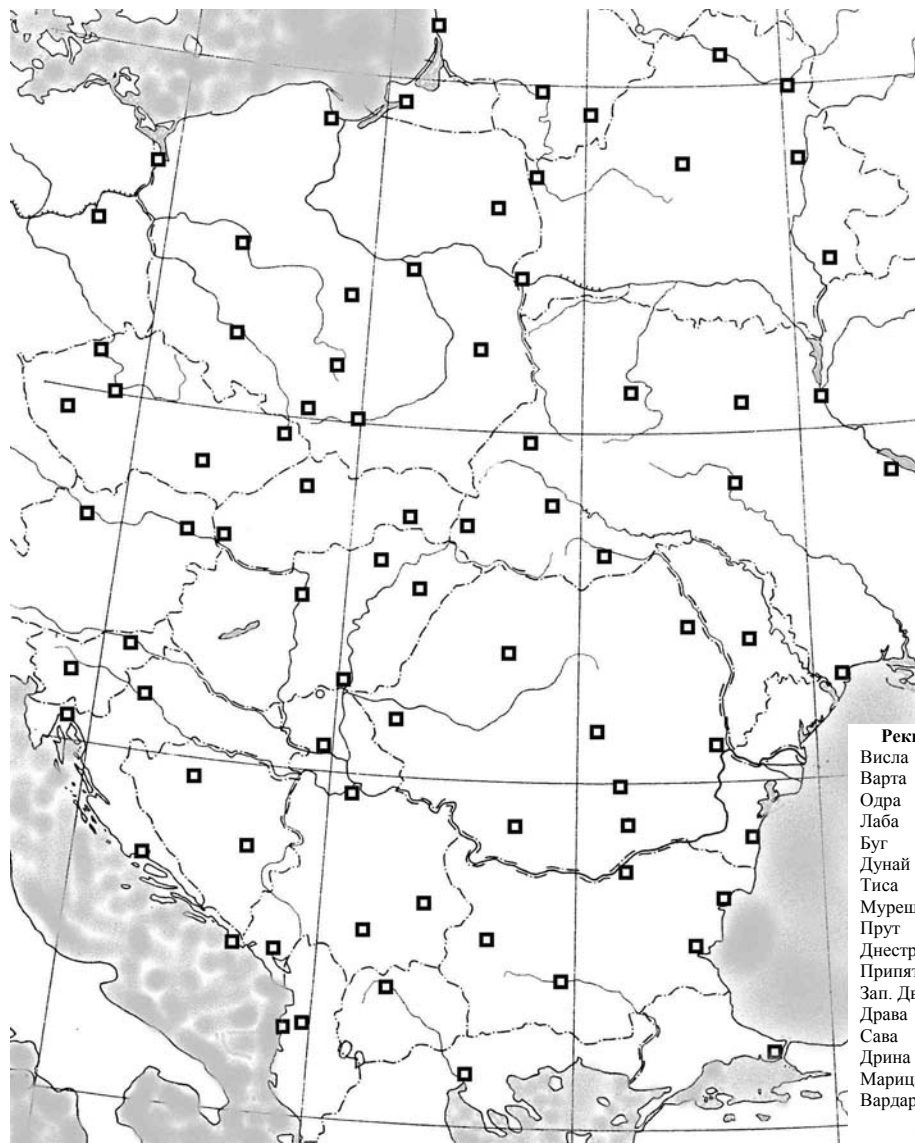
11 Главный район производства (с/х)

- а – Северный
- б – Северо-Западный
- в – Волго-Вятский
- г – Центральный
- д – Центрально-Черноземный
- е – Северо-Кавказский
- ж – Поволжский
- з – Уральский
- и – Западно-Сибирский
- к – Восточно-Сибирский
- л – Дальневосточный

12 Главная отрасль машиностроения региона

- а – металлообработка
- б – общее машиностроение
- в – транспорт машиностроение
- г – электротехника

ВОСТОЧНАЯ ЕВРОПА: карта



Реки:

Висла
Варга
Одра
Лаба
Буг
Дунай
Тиса
Муреш
Прут
Днестр
Припять
Зап. Двина
Драва
Сава
Дрина
Марица
Вардар

Гданьск
Щецин
Познань
Вроцлав
Катовице
Краков
Варшава
Люблин
Белосток
Прага

Пльзень
Усти-над-Лабем
Брно
Острава
Братислава
Жилина
Кошице
Будапешт
Сегед
Дебрецен

Мишкольц
Клуж-Напока
Тимишоара
Крайова
Бухарест
Плоешти
Брашов
Яссы
Галац
Констанца

Кишинев
Русе
Варна
Бургас
Пловдив
София
Белград
Нови-Сад
Ниш
Приштина

Скопье
Салоники
Люблина
Марибор
Загреб
Риека
Сплит
Дубровник
Сараево
Баниа-Лука

Подгорица
Тирана
Дуррес
Полоцк
Витебск
Минск
Могилев
Гомель
Гродно
Брест

Львов
Ужгород
Черновцы
Киев
Одесса
Стамбул

ВОСТОЧНАЯ ЕВРОПА: характеристика региона

1	Тип рельефа в наиболее освоенной части региона:
2	Климат в наиболее освоенной части региона:
3	Ландшафт (природная зона) в наиболее освоенной части региона:
4	Преобладающий по площади тип использования земель:
5	Основной тип сельского хозяйства (определение):
6	Преобладающий тип аграрных отношений (определение):
7	Главные продовольственные культуры региона (две):
8	Главные масличные культуры региона (две):
9	Главные вида скота в регионе (два):
10	Степень общей обеспеченности топливом (изб., дост., недост.):
11	Главные экспортные минерально-сырьевые товары (пять наименований):
12	Главные экспортные сельхоз продукты (пять наименований):
13	Главные экспортные готовые промтовары (пять наименований):
14	Преобладающий социально-экономический тип стран:
15	Средний уровень экон. развития по региону (ВВП \$/чел):

ВОСТОЧНАЯ ЕВРОПА: тест

1 Численность населения _____

- а – >40 млн чел
- б – 20–40
- в – 10–20
- г – 5–10
- д – 2–5
- е – <2 млн чел

2 Людность столицы _____

- а – более 5 млн чел
- б – 3–5
- в – 1–3
- г – <1 млн чел

3 В состав какой империи прежде входила _____

- а – Австро-Венгрия
- б – Великобритания
- в – Германия
- г – Россия
- д – Турция
- е – Франция
- ж – в указанные не входила

4 Период приобретения независимости _____

- а – 2-я половина 20 века
- б – 1-я половина 20 века
- в – 2-я половина 19 века
- г – 1-я половина 19 века
- д – до 19 века или не теряла

5 Форма государственного устройства _____

- а – абсолютная монархия
- б – конституционная монархия
- в – унитарная республика
- г – федеративная республика
- д – конфедерация
- е – другая

6 К какому типу относится _____

- а – индустр высокоразвитая
- б – индустр среднеразвитая
- в – новая индустриальная
- г – развив со средним доходом
- д – наименее развитая

7 Стадия эконома роста _____

- а – доиндустриальная;
- б – форм. простых трудоем отраслей пром-сти
- в – форм. базовых отраслей промышленности
- г – комп. электрификация и механизаци. хоз-ва
- д – комплексная автоматизация хозяйства
- е – постиндустриальная

8 Алфавит в _____

- а – латинский
- б – русский
- в – арабский
- г – арамейский
- д – брахми
- е – православные

9 Преобладающая конфессия _____

- а – католики
- б – лютеране
- в – кальвинисты
- г – православные
- д – сунниты
- е – другая

10 Языковая группа основного народа _____

- а – балтийская
- б – германская
- в – кельтская
- г – романская
- д – славянская
- е – финно-угорская
- ж – другая

11 Страны, в которых живут _____

- а – Беларусь
- б – Болгария
- в – Угорщина
- г – Молдова
- д – Польша
- е – Румыния
- ж – Словакия
- з – Чехия
- и – Украина

12 В какой стране расположен город _____

- а – Беларусь
- б – Болгария
- в – Угорщина
- г – Молдова
- д – Польша
- е – Румыния
- ж – Словакия
- з – Чехия
- и – Украина

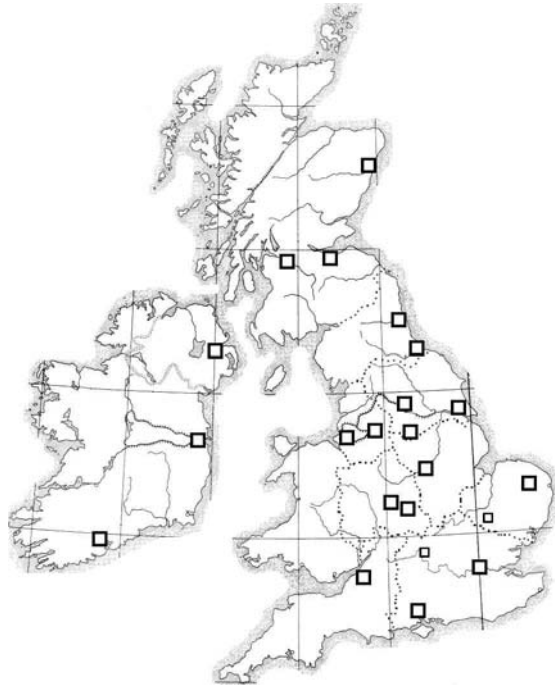
13 У какой реки расположен город _____

- а – Даугава
- б – Неман
- в – Днепр
- г – Висла
- д – Одра
- е – Дунай
- ж – Сава
- з – Тисса
- и – Марица

14 Главная товарная группа в экспорте _____

- а – продовольствие
- б – ткани, одежда, обувь
- в – руды и металлы
- г – химические и лесные продукты
- д – топливо и энергия
- е – промышленное оборудование
- ж – транспортные средства
- з – бытовая техника
- и – другие

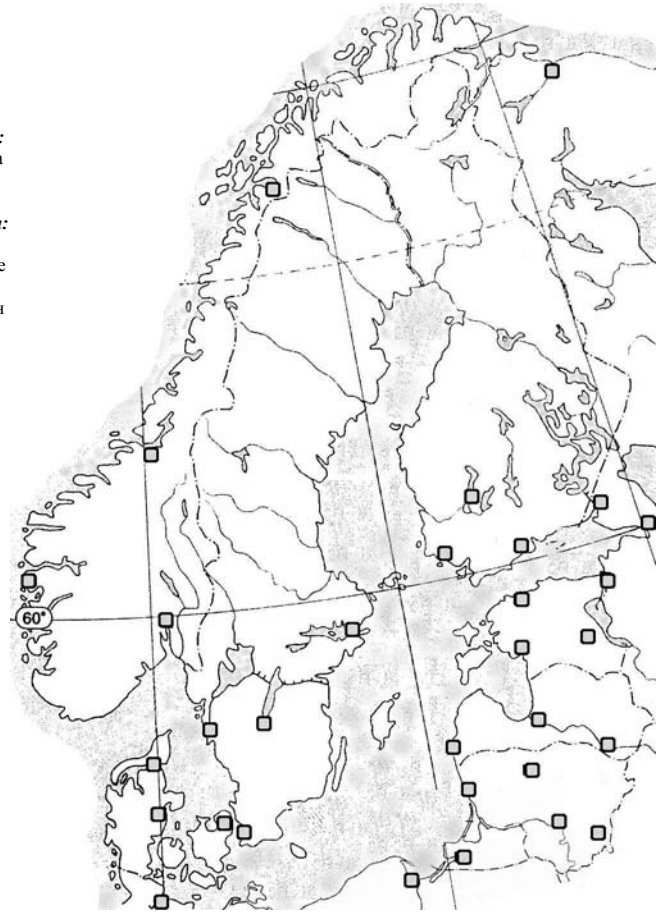
СЕВЕРНАЯ ЕВРОПА: карта



<i>Города:</i>	
Лондон	Шеффилд
Окефорд	Гуль
Кембридж	Лидс
Саутгемптон	Манчестер
Бристоль	Ливерпуль
Бирмингем	Глазго
Ковентри	Эдинбург
Норидж	Абердин
Ноттингем	Белфаст
	Дублин
	Корк
	Нарвик
	Тронхейм
	Берген
	Осло
	Гетеборг
	Йончепинг
	Мальме
	Стокгольм
	Копенгаген
	Орхус
	Ольборг
	Хельсинки
	Тампере
	Турку
	Выборг
	Нарва
	Таллинн
	Тарту
	Пярну
	Рига
	Даугавпилс
	Лиепая
	Клайпеда
	Шауляй
	Каунас
	Вильнюс

Реки:
Даугава
Неман

Озера:
Сайма
Чудское
Венерн
Веттерн



СЕВЕРНАЯ ЕВРОПА: характеристика региона

1	Тип рельефа в наиболее освоенной части региона:
2	Климат в наиболее освоенной части региона:
3	Ландшафт (природная зона) в наиболее освоенной части региона:
4	Преобладающий по площади тип использования земель:
5	Основной тип сельского хозяйства (определение):
6	Преобладающий тип аграрных отношений (определение):
7	Главные продовольственные культуры региона (две):
8	Главные масличные культуры региона (две):
9	Главные вида скота в регионе (два):
10	Степень общей обеспеченности топливом (изб., дост., недост.):
11	Главные экспортные минерально-сырьевые товары (пять наимен.):
12	Главные экспортные сельхоз продукты (пять наимен.):
13	Главные экспортные готовые промтовары (пять наимен.):
14	Преобладающий социально-экономический тип стран:
15	Средний уровень экон. развития по региону (ВВП \$/чел):

СЕВЕРНАЯ ЕВРОПА: тест

1 Численность населения _____

- а – >40 млн чел
- б – 20–40
- в – 10–20
- г – 5–10
- д – 2–5
- е – <2 млн чел

2 Людность столицы _____

- а – более 5 млн чел
- б – 3–5
- в – 1–3
- г – <1 млн чел

3 В состав какой империи прежде входила _____

- а – Австро-Венгрия
- б – Великобритания
- в – Германия
- г – Россия
- д – Турция
- е – Франция
- ж – в указанные не входила

4 Период приобретения независимости _____

- а – 2-я половина 20 века
- б – 1-я половина 20 века
- в – 2-я половина 19 века
- г – 1-я половина 19 века
- д – до 19 века или не теряла

5 Форма государственного устройства _____

- а – абсолютная монархия
- б – конституционная монархия
- в – унитарная республика
- г – федеративная республика
- д – конфедерация
- е – другая

6 К какому типу относится _____

- а – индустр высокоразвитая
- б – индустр среднеразвитая
- в – новая индустриальная
- г – развиг со средним доходом
- д – наименее развитая

7 Стадия эконо роста _____

- а – доиндустриальная;
- б – форм. простых трудоем отраслей пром-сти
- в – форм. базовых отраслей промышленности
- г – комп. электрификация и механизаци, хоз-ва
- д – комплексная автоматизация хозяйства
- е – постиндустриальная

8 Алфавит в _____

- а – латинский
- б – русский
- в – арабский
- г – арамейский
- д – брахми
- е – другой

9 Преобладающая конфессия _____

- а – католики
- б – лютеране
- в – кальвинисты
- г – православные
- д – другая

10 Языковая группа основного народа _____

- а – балтийская
- б – германская
- в – кельтская
- г – романская
- д – славянская
- е – финно-угорская
- ж – другая

11 В какой стране расположен город _____

- а – Великобритания
- б – Ирландия
- в – Гренландия
- г – Исландия
- д – Норвегия
- е – Швеция
- ж – Дания
- з – Финляндия
- и – Эстония
- к – Латвия
- л – Литва

12 У какой реки расположен город _____

- а – Нарва
- б – Даугава
- в – Неман
- г – Темза
- д – Северн
- е – Трент

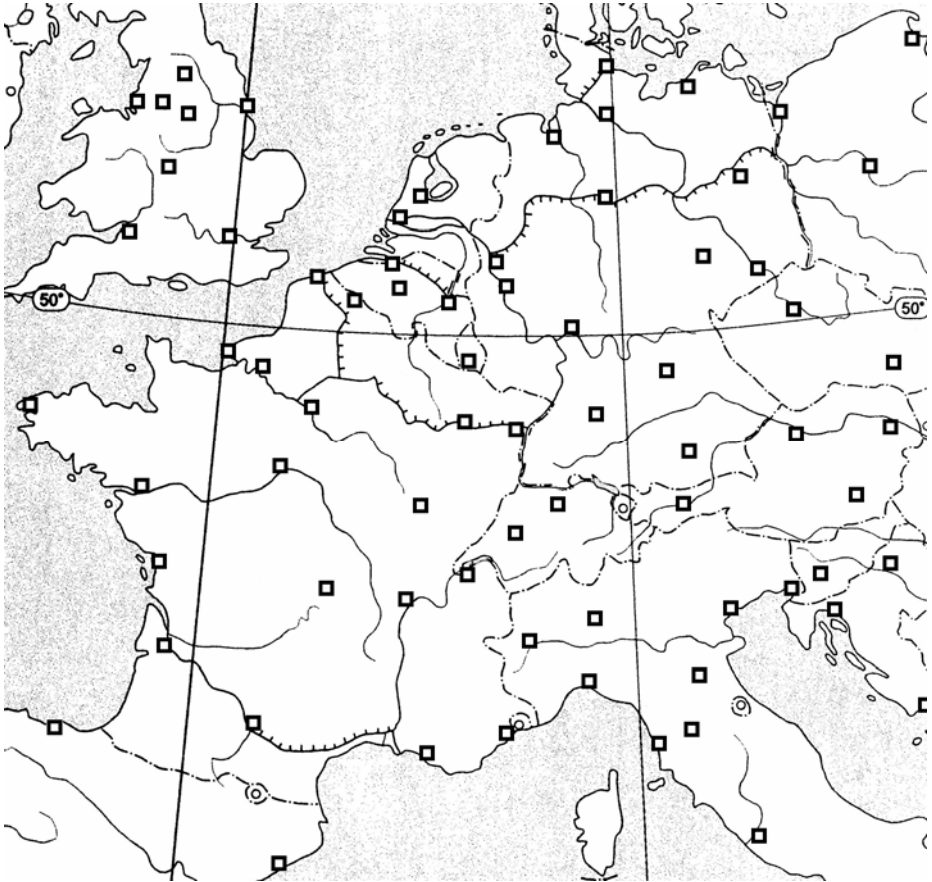
13 В каком регионе Британии расположен город _____

- а – Ольстер
- б – Шотландия
- в – Уэльс
- г – Северная Англия
- д – Йоркшир
- е – Ланкашир
- ж – Западный Мидленд
- з – Восточный Мидленд
- и – Юго-Западная Англия
- к – Юго-Восточная Англия

14 Главная товарная группа в экспорте _____

- а – продовольствие
- б – ткани, одежда, обувь
- в – руды и металлы
- г – химические и лесные продукты
- д – топливо и энергия
- е – промышленное оборудование
- ж – транспортные средства
- з – бытовая техника
- и – другие

ЗАПАДНАЯ ЕВРОПА: карта



Города:

Гамбург
Росток
Киль
Бремен
Дюссельдорф
Эссен
Кельн
Франкфурт-на-Майне
Штутгарт
Мюнхен
Нюрнберг
Лейпциг

Дрезден
Берлин
Линц
Вена
Грац
Инсбрук
Берн
Цюрих
Женева
Амстердам
Роттердам
Антверпен

Брюссель
Льеж
Люксембург
Лилль
Дюнкерк
Гавр
Руан
Париж
Орлеан
Дижон
Нанси
Страсбур

Лион
Гренобль
Клермон-Ферран
Марсель
Ницца
Тулуза
Бордо
Ла-Рошель
Нант
Брест

Реки:

Эльба
Везер
Рейн
Майн
Дунай
Сена
Луара
Рона
Гаронна

Народы:

лужичане
фризы
фламандцы
валлоны
бретонцы
баски
каталонцы
корсиканцы
эльзасцы
ретороманцы
словенцы
хорваты

ЗАПАДНАЯ ЕВРОПА: характеристика региона

1	Тип рельефа в наиболее освоенной части региона:
2	Климат в наиболее освоенной части региона:
3	Ландшафт (природная зона) в наиболее освоенной части региона:
4	Преобладающий по площади тип использования земель:
5	Основной тип сельского хозяйства (определение):
6	Преобладающий тип аграрных отношений (определение):
7	Главные продовольственные культуры региона (две):
8	Главные масличные культуры региона (две):
9	Главные вида скота в регионе (два):
10	Степень общей обеспеченности топливом (изб., дост., недост.):
11	Главные экспортные минерально-сырьевые товары (пять наименований):
12	Главные экспортные сельхоз продукты (пять наименований):
13	Главные экспортные готовые промтовары (пять наименований):
14	Преобладающий социально-экономический тип стран:
15	Средний уровень экон. развития по региону (ВВП \$/чел):

ЗАПАДНАЯ ЕВРОПА: тест

1 Численность населения _____

- а – >40 млн чел
- б – 20–40
- в – 10–20
- г – 5–10
- д – 2–5
- е – <2 млн чел

2 Людность столицы _____

- а – более 5 млн чел
- б – 3–5
- в – 1–3
- г – <1 млн чел

3 В состав какой империи прежде входила _____

- а – Австро-Венгрия
- б – Великобритания
- в – Германия
- г – Россия
- д – Турция
- е – Франция
- ж – в указанные не входила

4 Период приобретения независимости _____

- а – 2-я половина 20 века
- б – 1-я половина 20 века
- в – 2-я половина 19 века
- г – 1-я половина 19 века
- д – до 19 века или не теряла

5 Форма государственного устройства _____

- а – абсолютная монархия
- б – конституционная монархия
- в – унитарная республика
- г – федеративная республика
- д – конфедерация
- е – другая

6 Стадия эконо роста _____

- а – доиндустриальная;
- б – форм. простых трудоем отраслей пром-сти
- в – форм. базовых отраслей промышленности
- г – комп. электрификация и механизациа, хоз-ва
- д – комплексная автоматизация хозяйства
- е – постиндустриальная

7 Алфавит в _____

- а – латинский
- б – русский
- в – арабский
- г – арамейский
- д – брахми
- е – другой

8 Преобладающая конфессия _____

- а – католики
- б – лютеране
- в – кальвинисты
- г – православные
- д – другая

9 Языковая группа основного народа _____

- а – германская
- б – кельтская
- в – романская
- г – славянская
- д – финно-угорская
- е – другая

10 Государства, в которых живут _____

- а – Нидерланды
- б – Бельгия
- в – Германия
- г – Австрия
- д – Швейцария
- е – Франция

11 В какой стране расположен город _____

- а – Нидерланды
- б – Бельгия
- в – Германия
- г – Австрия
- д – Швейцария
- е – Франция

12 У какой реки расположен город _____

- а – Одер (Одра)
- б – Эльба (Лаба)
- в – Везер
- г – Майн
- д – Рейн
- е – Сена
- ж – Луара
- з – Рона
- и – Дунай

13 В каком регионе Германии расположен город _____

- а – Северный
- б – Западный (Рурский)
- в – Юго-Западный
- г – Юго-Восточный (Бавария)
- д – Восточный

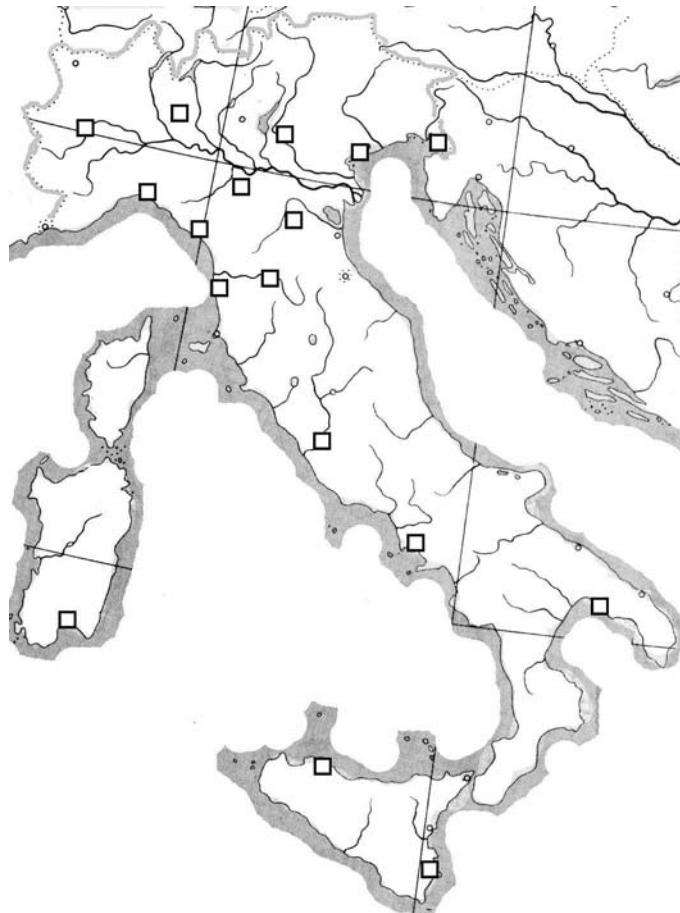
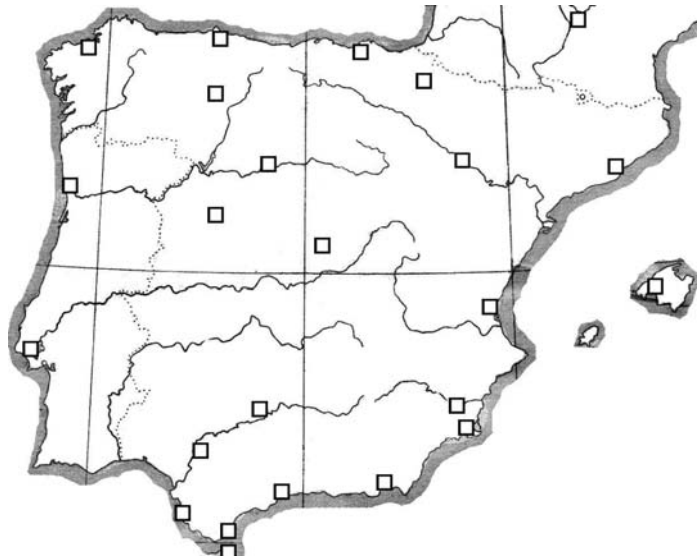
14 В каком регионе Франции расположен город _____

- а – Северный
- б – Восточный
- в – Парижский
- г – Западный
- д – Юго-Западный
- е – Лионский
- ж – Южный (Средиземноморский)

15 Главная товарная группа в экспорте _____

- а – продовольствие
- б – ткани, одежда, обуви
- в – руды и металлы
- г – химические и лесные продукты
- д – топливо и энергия
- е – промышленное оборудование
- ж – транспортные средства
- з – бытовая техника
- и – другие

ЮЖНАЯ ЕВРОПА: карта



Реки:
Гвадалквивир
Гвадиана
Дуэро (Дору)
Тахо (Тежу)
Эбро
Тибр
По
Адидже
Сава
Драва

Города:
Турин
Милан
Генуя
Парма
Верона
Венеция
Триест
Болонья
Флоренция
Ливорно
Рим

Неаполь
Таранто
Сиракузы
Палермо
Кальяри
Ла-Корунья
Сантандер
Леон
Бильбао
Памплона
Сарагоса
Барселона

Валенсия
Мурсия
Картахена
Мадрид
Вальядолид
Саламанка
Кордова
Севилья
Кадис
Гибралтар
Малага
Альмерия

ЮЖНАЯ ЕВРОПА: характеристика региона

1	Тип рельефа в наиболее освоенной части региона:
2	Климат в наиболее освоенной части региона:
3	Ландшафт (природная зона) в наиболее освоенной части региона:
4	Преобладающий по площади тип использования земель:
5	Основной тип сельского хозяйства (определение):
6	Преобладающий тип аграрных отношений (определение):
7	Главные продовольственные культуры региона (две):
8	Главные масличные культуры региона (две):
9	Главные вида скота в регионе (два):
10	Степень общей обеспеченности топливом (изб., дост., недост.):
11	Главные экспортные минерально-сырьевые товары (пять наименований):
12	Главные экспортные сельхоз продукты (пять наименований):
13	Главные экспортные готовые промтовары (пять наименований):
14	Преобладающий социально-экономический тип стран:
15	Средний уровень экон. развития по региону (ВВП \$/чел):

ЮЖНАЯ ЕВРОПА: тест

1 Численность населения _____

- а – >40 млн чел
- б – 20–40
- в – 10–20
- г – 5–10
- д – 2–5
- е – <2 млн чел

2 Людность столицы _____

- а – более 5 млн чел
- б – 3–5
- в – 1–3
- г – <1 млн чел

3 В состав какой империи прежде входила _____

- а – Австро-Венгрия
- б – Великобритания
- в – Германия
- г – Россия
- д – Турция
- е – Франция
- ж – в указанные не входила

4 Период приобретения независимости _____

- а – 2-я половина 20 века
- б – 1-я половина 20 века
- в – 2-я половина 19 века
- г – 1-я половина 19 века
- д – до 19 века или не теряла

5 Форма государственного устройства _____

- а – абсолютная монархия
- б – конституционная монархия
- в – унитарная республика
- г – федеративная республика
- д – конфедерация
- е – другая

6 Стадия эконо роста _____

- а – доиндустриальная;
- б – форм. простых трудоем отраслей пром-сти
- в – форм. базовых отраслей промышленности
- г – комп. электрификация и механизаци, хоз-ва
- д – комплексная автоматизация хозяйства
- е – постиндустриальная

7 Алфавит в _____

- а – латинский
- б – русский
- в – арабский
- г – арамейский
- д – брахми
- е – другой

8 Преобладающая конфессия _____

- а – католики
- б – лотеране
- в – кальвинисты
- г – православные
- д – другая

9 Преобладающая конфессия _____

- а – католики
- б – протестанты
- в – православные
- г – сунниты
- д – другая

10 Языковая группа осн. народа _____

- а – германская
- б – романская
- в – семитская
- г – славянская
- д – тюркская
- е – другая

11 В какой стране находится город _____

- а – Португалия
- б – Испания
- в – Италия
- г – Мальта
- д – Греция
- е – Кипр

12 В какой стране находится город _____

- а – Словения
- б – Хорватия
- в – Босния и Герцеговина
- г – Сербия и Черногория
- д – Македония
- е – Албания

13 У какой реки расположен город _____

- а – Эбро
- б – Дуэро (Дору)
- в – Тахо (Тежу)
- г – Гвадалквивир
- д – По
- е – Тибр
- ж – Сава
- з – Драва
- и – Дунай
- к – Вардар

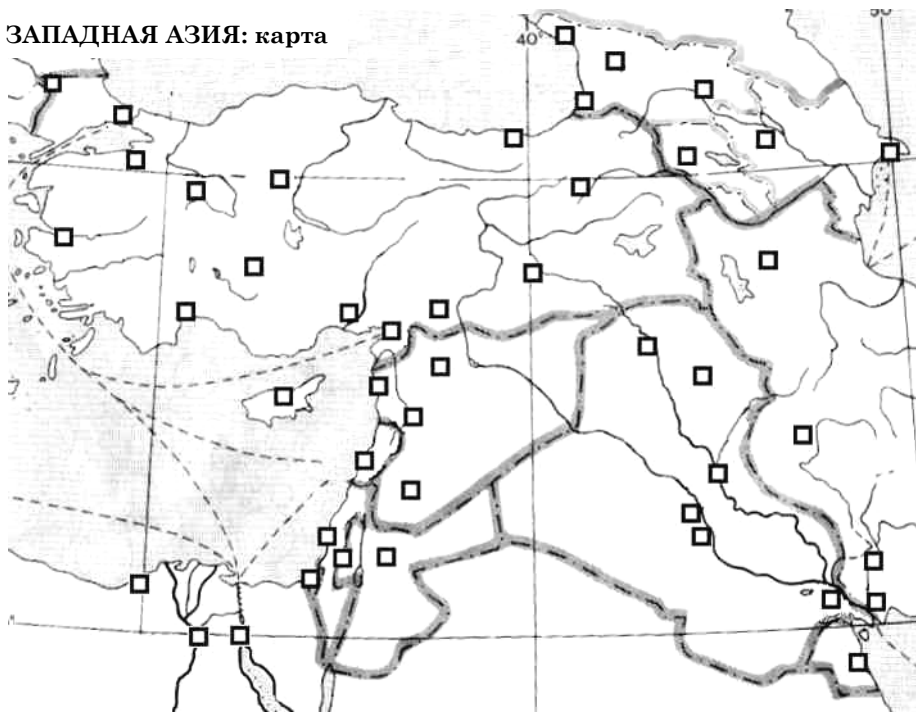
14 В каком регионе Италии находится город _____

- а – Северо-Восточный
- б – Северо-Западный
- в – Центральный
- г – Южный

15 Осн. товар. группа в экспорте _____

- а – продовольствие
- б – ткани, одежда, обувь
- в – руды и металлы
- г – химические и лесные продукты
- д – топливо и энергия
- е – промышленное оборудование
- ж – транспортные средства
- з – бытовая техника
- и – прочие

ЗАПАДНАЯ АЗИЯ: карта



Города

Стамбул
Эдирне
Бурса
Измир
Эскишехир
Анкара
Конья
Анталья
Адана
Искендерун
Газиантеп

Города

Диярбакыр
Эрзурум
Трабзон
Батуми
Кутаиси
Сухуми
Тбилиси
Ереван
Баку
Киркук
Мосул
Багдад

Кербела
Эн-Наджаф
Басра
Кувейт
Халеб
Латакия
Хомс
Дамаск
Бейрут
Иерусалим
Газа

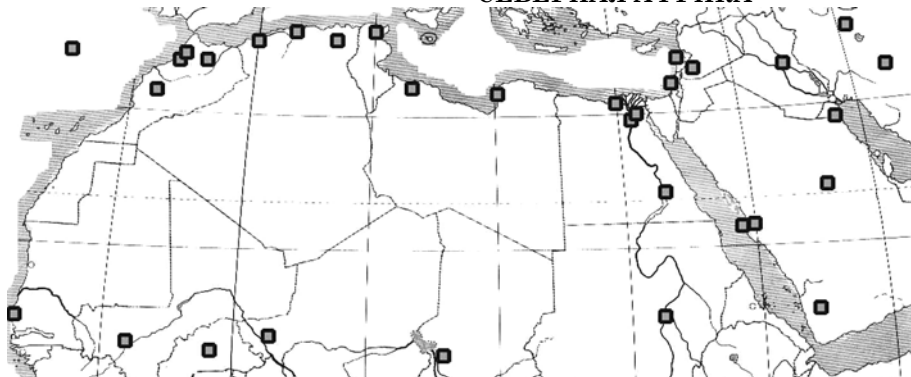
Тель-Авив
Никосия
Суэц
Каир
Александрия
Гиза
Асуан
Хартум
Бенгази
Триполи
Тунис

Константина
Алжир
Оран
Марракеш
Рабат
Касабланка
Фес
Мекка
Джидда
Эр-Рияд
Сана

Реки, озера:

Кура
Аракс
Тигр
Евфрат
Кызыл-Ирмак
Нил
Озера:
Севан
Ван
Урмия
Туз

СЕВЕРНАЯ АФРИКА



ЗАПАДНАЯ АЗИЯ: характеристика региона

1	Тип рельефа в наиболее освоенной части региона:
2	Климат в наиболее освоенной части региона:
3	Ландшафт (природная зона) в наиболее освоенной части региона:
4	Преобладающий по площади тип использования земель:
5	Основной тип сельского хозяйства (определение):
6	Преобладающий тип аграрных отношений (определение):
7	Главные продовольственные культуры региона (две):
8	Главные масличные культуры региона (две):
9	Главные вида скота в регионе (два):
10	Степень общей обеспеченности топливом (изб., дост., недост.):
11	Главные экспортные минерально-сырьевые товары (пять наименований):
12	Главные экспортные сельхоз продукты (пять наименований):
13	Главные экспортные готовые промтовары (пять наименований):
14	Преобладающий социально-экономический тип стран:
15	Средний уровень экон. развития по региону (ВВП \$/чел):

СЕВЕРНАЯ АФРИКА: характеристика региона

1	Тип рельефа в наиболее освоенной части региона:
2	Климат в наиболее освоенной части региона:
3	Ландшафт (природная зона) в наиболее освоенной части региона:
4	Преобладающий по площади тип использования земель:
5	Основной тип сельского хозяйства (определение):
6	Преобладающий тип аграрных отношений (определение):
7	Главные продовольственные культуры региона (две):
8	Главные масличные культуры региона (две):
9	Главные вида скота в регионе (два):
10	Степень общей обеспеченности топливом (изб., дост., недост.):
11	Главные экспортные минерально-сырьевые товары (пять наимен.):
12	Главные экспортные сельхоз продукты (пять наимен.):
13	Главные экспортные готовые промтовары (пять наимен.):
14	Преобладающий социально-экономический тип стран:
15	Средний уровень экон. развития по региону (ВВП \$/чел):

ЗАПАДНАЯ АЗИЯ И СЕВЕРНАЯ АФРИКА: тест

1 Численность населения _____

- а – >40 млн чел
- б – 20–40
- в – 10–20
- г – 5–10
- д – 2–5
- е – <2 млн чел

2 Людность столицы _____

- а – более 5 млн чел
- б – 3–5
- в – 1–3
- г – <1 млн чел

3 В состав какой империи прежде входила _____

- а – Великобритания
- б – Испания
- в – Италия
- г – Россия
- д – Турция
- е – Франция
- ж – в указанные не входила

4 Период приобретения независимости _____

- а – 2-я половина 20 века
- б – 1-я половина 20 века
- в – 2-я половина 19 века
- г – 1-я половина 19 века
- д – до 19 века или не теряла

5 Форма государственного устройства _____

- а – абсолютная монархия
- б – конституционная монархия
- в – унитарная республика
- г – федеративная республика
- д – другая

6 К какому типу относится _____

- а – индустр высокоразвитая
- б – индустр среднеразвитая
- в – новая индустриальная
- г – богатые острова
- д – богатые нефтеэкспортеры
- е – развив со средним доходом
- ж – развив с низким доходом
- з – наименее развитая

7 Стадия эконо роста _____

- а – доиндустриальная;
- б – форм. простых трудоем отраслей пром-сти
- в – форм. базовых отраслей промышленности
- г – комп. электрификация и механизаци. хоз-ва
- д – комплексная автоматизация хозяйства

8 Алфавит в _____

- а – латинский
- б – русский
- в – арабский
- г – арамейский
- д – брахми
- е – другой

9 Преобладающая конфессия _____

- а – католики
- б – монофиситы
- в – православные
- г – сунниты-маликиты
- д – сунниты-ханбалиты
- е – сунниты-ханифиты
- ж – сунниты-шафиты
- з – шииты
- и – другая

10 Языковая группа осн. народа _____

- а – иранская
- б – картвельская
- в – кушитская
- г – семитская
- д – славянская
- е – тюркская
- ж – другая

11 Страны, в которых живут _____

- а – Азербайджан
- б – Алжир
- в – Грузия
- г – Израиль
- д – Ирак
- е – Ливан
- ж – Марокко
- з – Саудовская Аравия
- и – Сирия
- к – Турция

12 В какой стране находится город _____

- а – Алжир
- б – Египет
- в – Марокко
- г – Ливия
- д – Судан
- е – Саудовская Аравия
- ж – Йемен

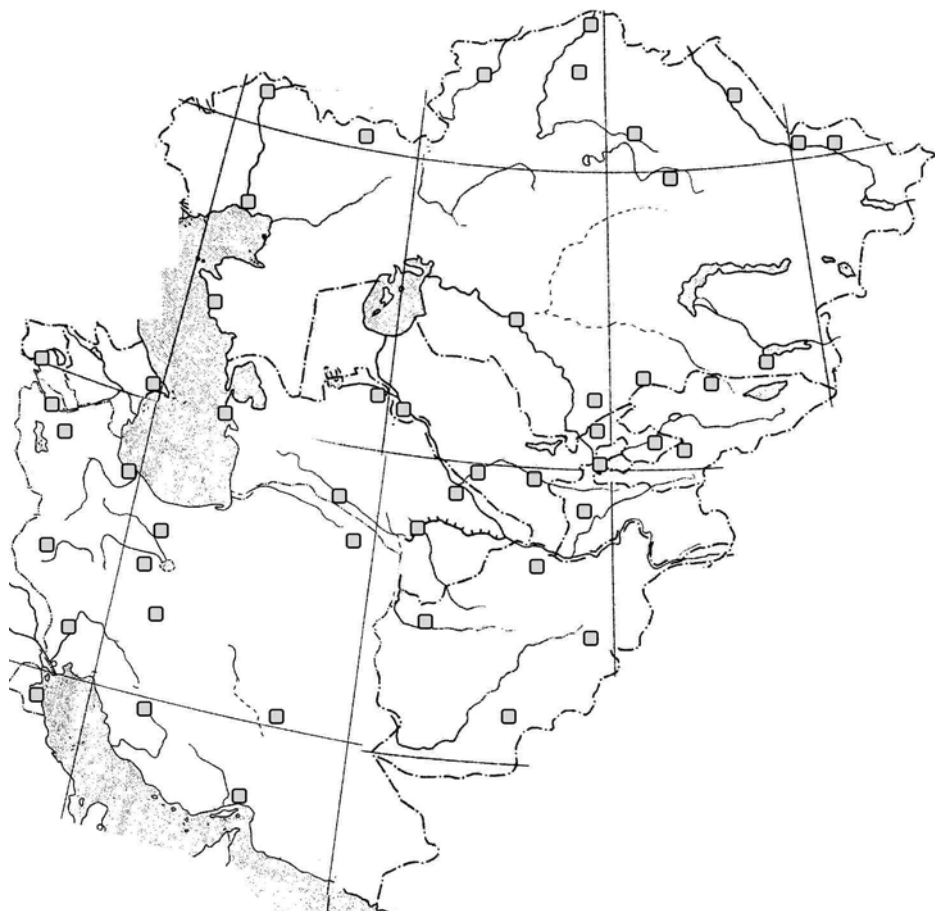
13 В какой стране находится город _____

- а – Азербайджан
- б – Армения
- в – Грузия
- г – Турция
- д – Ливан
- е – Сирия
- ж – Израиль
- з – Иордания
- и – Ирак

14 Осн. Товар. группа в экспорте _____

- а – продовольствие
- б – ткани, одежда, обувь
- в – руды и металлы
- г – химические и лесные продукты
- д – топливо и энергия
- е – промышленное оборудование
- ж – транспортные средства
- з – бытовая техника
- и – прочие

ЦЕНТРАЛЬНАЯ АЗИЯ: карта



Города:

Уральск
Актюбинск
Атырау
Ақтау
Костанай
Петропавловск
Кокшетау
Астана
Караганда
Павлодар
Семипалатинск
Усть-Каменогорск

Алма-Ата
Тараз
Шымкент
Кызыл-Орда
Бишкек
Ош
Андижан
Ташкент
Худжанд
Душанбе
Самарканд
Бухара

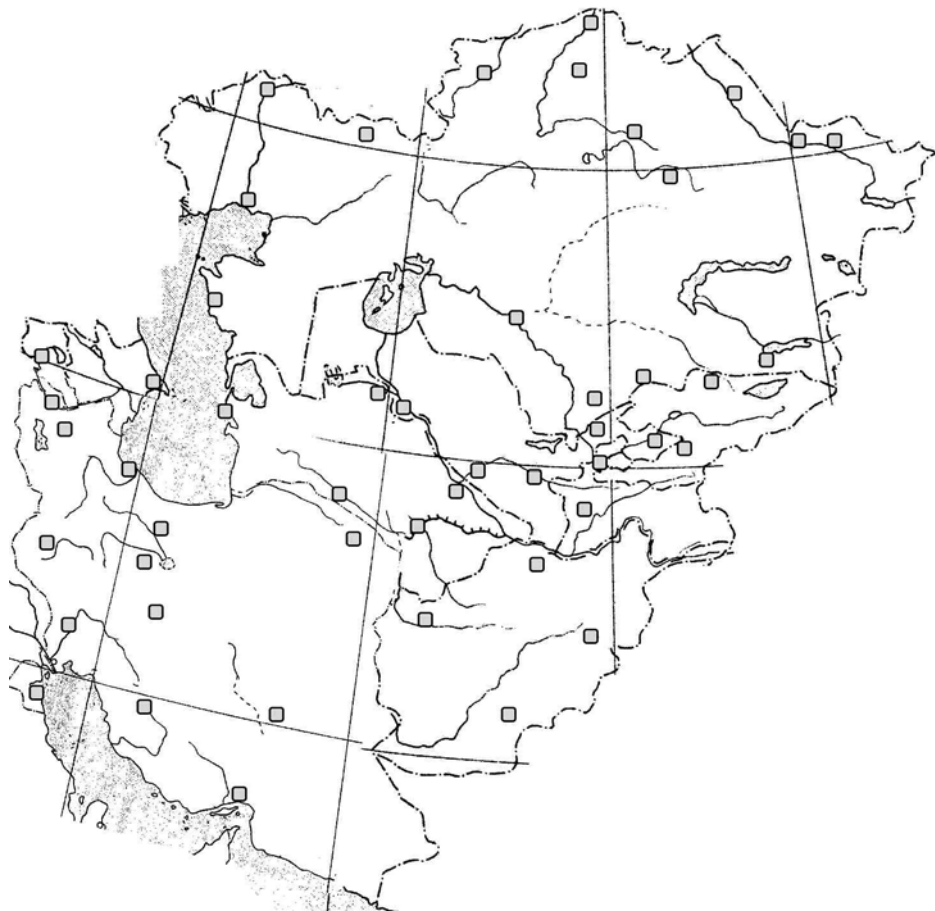
Ургенч
Дашховуз
Чарджев
Мары
Ашхабад
Туркменбаши
Герат
Мазари-Шариф
Кабул
Кандагар
Мешхед
Тегеран

Решт
Тебриз
Бахтаран
Ахваз
Кум
Исфаган
Шираз
Керман
Бендер-Аббас
Баку
Нахичевань
Ереван
Кувейт

Озера:

Каспийское
Аральское
Балхаш
Иссык-Куль
Зайсан
Урмия

ЦЕНТРАЛЬНАЯ АЗИЯ: народы



Народы:

- | | |
|---------------|------------------|
| 1 уйгуры | 11 азербайджанцы |
| 2 киргизы | 12 луры |
| 3 каракалпаки | 13 бахтиары |
| 4 узбеки | 14 курды |
| 5 туркмены | 15 персы |
| 6 таджики | 16 гиялнцы |
| 7 хазарейцы | 17 арабы |
| 8 пуштуны | 18 казахи |
| 9 белуджи | 19 немцы |
| 10 армяне | 20 русские |

Реки:

- Урал
- Ишим
- Иртыш
- Или
- Чу
- Сыр-Дарья
- Аму-Дарья
- Герируд
- Гильменд
- Карун
- Кура

ЦЕНТРАЛЬНАЯ АЗИЯ: характеристика региона

1	Тип рельефа в наиболее освоенной части региона:
2	Климат в наиболее освоенной части региона:
3	Ландшафт (природная зона) в наиболее освоенной части региона:
4	Преобладающий по площади тип использования земель:
5	Основной тип сельского хозяйства (определение):
6	Преобладающий тип аграрных отношений (определение):
7	Главные продовольственные культуры региона (две):
8	Главные масличные культуры региона (две):
9	Главные вида скота в регионе (два):
10	Степень общей обеспеченности топливом (изб., дост., недост.):
11	Главные экспортные минерально-сырьевые товары (пять наимен.):
12	Главные экспортные сельхоз продукты (пять наимен.):
13	Главные экспортные готовые промтовары (пять наимен.):
14	Преобладающий социально-экономический тип стран:
15	Средний уровень экон. развития по региону (ВВП \$/чел):

ЦЕНТРАЛЬНАЯ АЗИЯ: тест

1 Численность населения _____

- а – >40 млн чел
- б – 20–40
- в – 10–20
- г – 5–10
- д – 2–5
- е – <2 млн чел

2 Людность столицы _____

- а – более 5 млн чел
- б – 3–5
- в – 1–3
- г – <1 млн чел

3 В состав какой империи прежде входила _____

- а – Великобритания
- б – Испания
- в – Италия
- г – Россия
- д – Турция
- е – Франция
- ж – в указанные не входила

4 Период приобретения независимости _____

- а – 2-я половина 20 века
- б – 1-я половина 20 века
- в – 2-я половина 19 века
- г – 1-я половина 19 века
- д – до 19 века или не теряла

5 Форма государственного устройства _____

- а – абсолютная монархия
- б – конституционная монархия
- в – унитарная республика
- г – федеративная республика
- д – другая

6 К какому типу относится _____

- а – индустр высокоразвитая
- б – индустр среднеразвитая
- в – новая индустриальная
- г – богатые острова
- д – богатые нефтеэкспортеры
- е – развив со средним доходом
- ж – развив с низким доходом
- з – наименее развитая

7 Стадия эконо роста _____

- а – доиндустриальная;
- б – форм. простых трудоем отраслей пром-сти
- в – форм. базовых отраслей промышленности
- г – комп. электрификация и механизаци. хоз-ва
- д – комплексная автоматизация хозяйства

8 Алфавит в _____

- а – латинский
- б – русский
- в – арабский
- г – арамейский
- д – брахми
- е – другой

9 Преобладающая конфессия _____

- а – католики
- б – монофиситы
- в – православные
- г – сунниты-маликиты
- д – сунниты-ханбалиты
- е – сунниты-ханифиты
- ж – сунниты-шафиты
- з – шииты
- и – другая

10 Языковая группа осн. народа _____

- а – индоарийская
- б – иранская
- в – картвельская
- г – монгольская
- д – семитская
- е – славянская
- ж – тибетско-китайская
- з – тюркская
- и – другая

11 Страны, в которых живут _____

- а – Афганистан
- б – Иран
- в – Казахстан
- г – Киргизия
- д – Таджикистан
- е – Туркменистан
- ж – Узбекистан

12 У какой реки расположен город _____

- а – Урал
- б – Сирдарья
- в – Карун
- г – Ишим
- д – Иртыш
- е – Гильменд
- ж – Амударья

13 В какой стране расположен город _____

- а – Афганистан
- б – Иран
- в – Казахстан
- г – Киргизстан
- д – Таджикистан
- е – Туркменистан
- ж – Узбекистан

14 Главная товарная группа в экспорте _____

- а – продовольствие
- б – ткани, одежда, обувь
- в – руды и металлы
- г – химические и лесные продукты
- д – топливо и энергия
- е – промышленное оборудование
- ж – транспортные средства
- з – бытовая техника
- и – другое

КОНТРОЛЬНЫЙ ТЕСТ ПО СТРАНОВЕДЕНИЮ

(шаблон)

Часть 1. Европа и Россия

1 Численность населения страны

а – >150 млн чел	д – 10–20
б – 80–150	е – 5–10
в – 40–80	ж – 2–5
г – 20–40	з – <2 млн чел

2 Людность столицы

а – более 5 млн чел	в – 1–3
б – 3–5	г – <1 млн чел

3 Форма государственного устройства

а – абсолют. монархия	г – федерат. республика
б – конституц. монархия	д – конфедерация
в – унитарная республика	е – <i>другая</i>

4 В состав какой империи входила в начале 20 века

а – Австро-Венгрия	ж – Португалия
б – Великобритания	з – Россия
в – Германия	и – Турция
г – Китай	к – Франция
д – Испания	л – Япония
е – Нидерланды	м – <i>в названные не входила</i>

5 Языковая группа (семья) преобладающего народа

а – германская	ж – австроазиатская
б – романская	з – австронезийская
в – славянская	и – андская
г – индоарийская	к – афразийская
д – иранская	л – нигеро-кордофанская
е – алтайская	м – сино-тибетская
	н – <i>другая</i>

6 Официальный язык в стране

а – английский	ж – немецкий
б – арабский	з – португальский
в – <i>индоарийский</i>	и – <i>славянский</i>
г – иранский	к – <i>тюркский</i>
д – испанский	л – французский
е – китайский	м – <i>другой</i>

7 Алфавит, применяемый в стране

а – арабский	в – латиница
б – арамейский	г – руны
в – брахми	д – кириллица
г – иероглифы	е – <i>другой</i>

8 Преобладающая конфессия в стране

а – католики	е – шиты
б – лютеране	ж – буддисты
в – кальвинисты	з – индуисты
г – православные	и – хонфуцианцы
д – сунниты	к – <i>другие</i>

9 Страны, в которых изревле расселены

а – Австрия	л – Литва
б – Бельгия	м – Македония
в – Болгария	н – Нидерланды
г – Босния	о – Румыния
д – Британия	п – Сербия
е – Германия	р – Словакия
ж – Греция	с – Украина
з – Испания	т – Франция
и – Италия	у – Хорватия
к – Кипр	ф – Швейцария

10 В каком регионе России \ Великобритании находится город

а – Северный	м – Ольстер
б – Северо-Западный	н – Шотландия
в – Волго-Вятский	о – Северная Англия
г – Центральный	п – Ланкашир
д – Центрально-Черноземный	р – Йоркшир
е – Северо-Кавказский	с – Мидленд
ж – Поволжский	т – Уэльс
з – Уральский	у – Восточная Англия
и – Западно-Сибирский	ф – Южная Англия
к – Восточно-Сибирский	
л – Дальневосточный	

11 Природная зона в наиболее освоенной части страны

а – влажные экватор. и тропич леса
б – переменно-влажные тропич леса
в – саванны и редколесья
г – полупустыни и пустыни
д – степи, прерии, пампа
е – жестколист леса и кустарники
ж – широколиственные леса
з – смешан хвойно-листвен леса
и – хвойные леса

12 Две главные продовольственные культуры страны

а – пшеница	д – ячмень
б – кукуруза	е – бобовые
в – рис	ж – картофель, батат
г – просо, сорго	з – маниок, ямс, таро

13 Две главные масличные культуры страны

а – арахи, кунжут	д – подсолнечник
б – кокосовая пальма	е – рапс, лен
в – масличная пальма	ж – соя
г – олива	з – хлопчатник

14 Два главных вида скота в стране

а – крупный рогатый	г – птица
б – мелкий рогатый	д – лошади, ослы
в – свиньи	е – прочие

15 Основная товарная группа в сельхоз экспорте

а – зерновые и зернобобовые	д – вкусовые, сахаристые
б – овощные и клубнеплоды	е – животновод., рыбные
в – масличные	ж – волокнистые, технические
г – фрукты, виноград	з – лесные
	и – <i>экспорта нет</i>

16 Основная товарная группа в сырьевом экспорте

а – нефть, газ	д – руды тяжел цвет металлов
б – уголь, уран	е – руды легких цвет металлов
в – руды черных металлов	ж – драгоцен и редкие металлы
г – руды легирующ металлов	з – химическое сырье
	и – <i>экспорта нет</i>

17 Основная товарная группа в экспорте готовых изделий

а – продовольствие	е – транспортные средства
б – ткани, одежда, обувь	ж – промышлен оборудование
в – строит., лесо- материалы	з – электро- и быт- техника
г – химии и нефте- продукты	и – другие товары
д – металлы и метизы	к – <i>экспорта нет</i>

18 В какой стране находится город

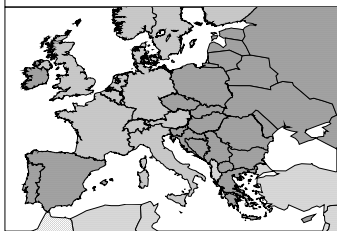
а – Дания	и – Испания
б – Ирландия	к – Португалия
в – Латвия	л – Чехия
г – Литва	м – Венгрия
д – Норвегия	н – Румыния
е – Финляндия	о – Сербия
ж – Швеция	п – Болгария
з – Эстония	р – Греция

19 В бассейне какой реки расположен город

а – Сена	и – Рейн
б – Луара	к – Эльба (Лаба)
в – Рона	л – Одер (Одра)
г – Гаронна	м – Висла
д – Обро	н – Даугава-Западная Двина
е – Дуэро	о – Днепр
ж – Тахо	п – Днестр
з – По	р – Дунай

20 В каком регионе Германии \ Франции находится город

а – Северный - Германия	ж – Северный - Франция
б – Западный - Германия	з – Центральный - Франция
в – Юго-Западный - Германия	и – Восточный - Франция
г – Южный - Германия	к – Западный - Франция
д – Восточный - Германия	л – Юго-Западный - Франция
	м – Южный - Франция
	н – Юго-Восточный - Франция



Социально-экономические типы стран

- 1 (индустриальные высокоразвитые)
- 2 (индустриальные среднеразвитые)
- 3 (новые индустриальные)
- 4 (богатые нефтеэкспортеры)
- 5 (богатые острова)
- 6 (развивающиеся со средним доходом)
- 7 (развивающиеся с низким доходом)
- 8 (доиндустриальные наименее развитые)

СОЦИАЛЬНО-ЭКОНОМИЧЕСКИЕ ТИПЫ СТРАН

1) Индустриальные высокоразвитые страны: США, Япония, Германия, Франция, Великобритания, Италия, Канада, Австралия, Нидерланды, Бельгия, Швеция, Австрия, Швейцария, Дания, Финляндия, Норвегия, Новая Зеландия, Люксембург, Исландия. Находятся в стадии комплексной автоматизации хозяйства.

2) Индустриальные среднеразвитые страны: Беларусь, Болгария, Босния, Венгрия, Греция, Израиль, Ирландия, Испания, Кипр, Латвия, Литва, Македония, Мальта, Молдова, Польша, Португалия, Пуэрто-Рико, Россия, Румыния, Сербия, Словакия, Словения, Украина, Хорватия, Чехия, Эстония. Находятся в стадии *комплексной электрификации хозяйства*.

3) Развивающиеся страны с высоким доходом – «новые индустриальные»: Аргентина, Армения, Бразилия, Венесуэла, Гонконг, Грузия, Казахстан, Мексика, Сингапур, Тайвань, Уругвай, Чили, ЮАР, Южная Корея. Находятся в стадии *комплексной электрификации хозяйства*.

4) Развивающиеся страны с высоким доходом – «богатые нефтеэкспортеры»: Бахрейн, Бруней, Габон, Катар, Кувейт, Ливия, ОАЕ, Оман, Саудовская Аравия. Находятся в стадии *формирования базовых отраслей промышленности*.

5) Развивающиеся страны с высоким доходом – «богатые острова»: Антигуа и Барбуда, Багамские о-ва, Барбадос, Бермудские о-ва, Гваделупа (фр.), Гуам (США), Мартиника (фр.), Северные Марианские о-ва, Новая Каледония (фр.), Панама, Реюньон (фр.), Самоа (США), Сейшельские о-ва, Сент-Китс и Невис, Суринам, Тринидад, Франц. Полинезия, Франц. Гвиана. Находятся в стадии *формирования базовых отраслей промышленности*.

6) Развивающиеся страны со средним доходом: Азербайджан, Албания, Алжир, Белиз, Боливия, Гренада, Доминика (фр.), Доминиканская респ., Египет, Иордания, Ирак, Иран, Киргизстан, Колумбия, Коста-Рика, Куба, Ливан, Маврикий, Малайзия, Монголия, Намибия, Парагвай, Перу, Северная Корея, Сент-Винсент, Сент-Люсия, Сирия, Таджикистан, Тунис, Туркменистан, Турция, Узбекистан, Фиджи, Эквадор, Ямайка. Находятся в стадии *формирования базовых отраслей промышленности*.

7) Развивающиеся страны с низким доходом: Ангола, Вьетнам, Гайана, Гана, Гватемала, Гондурас, Джибути, ДРК (Заир), Замбия, Зимбабве, Индия, Индонезия, Камерун, Кения, Китай, Конго, Кот-д'Ивуар, Либерия, Марокко, Нигерия, Никарагуа, Пакистан, Сальвадор, Свазиленд, Сенегал, Таиланд, Филиппины, Шри-Ланка, Маршалловы о-ва, Микронезия, Палау, Тонга. Находятся в стадии *формирования простых трудоемких отраслей промышленности*.

8) Наименее развитые страны: Афганистан, Бангладеш, Бенин, Ботсвана, Буркина-Фасо, Бурунди, Бутан, Вануату, Гаити, Гамбия, Гвинея, Гвинея-Бисау, Йемен, Кабо-Верде, Камбоджа, Кирибати, Коморские о-ва, Лаос, Лесото, Мавритания, Мадагаскар, Малави, Мали, Мальдивские о-ва, Мозамбик, Мьянма, Непал, Нигер, Папуа-Новая Гвинея, Руанда, Самоа, Сан-Томе и Принсипи, Соломоновы о-ва, Сомали, Судан, Сьерра-Леоне, Танзания, Того, Тувалу, Уганда, ЦАР, Чад, Экваториальная Гвинея, Эфиопия, Эритрея. Находятся в *доиндустриальной стадии экономического роста*.

РЕКОМЕНДУЕМАЯ ЛИТЕРАТУРА

- Атлас для 10-11 класів: Економічна і соціальна географія світу.— К.: «Інститут Передових Технологій», 2002–05.
- Атлас народов мира.— М.: ГУГК, Ин-т этнографии АН СССР, 1964.
- Атлас мира справочный — любой.
- Большой географический атлас мира.— М.: Астрель, АСТ, 2004.
- Велика ілюстрована енциклопедія географії.— К.: Махаон-Україна, 2005.
- Географический атлас для учителей средней школы.— М.: ГУГК, 1980, 1985.
- Малая энциклопедия стран.— Москва, Харьков: Форт, 2002.
- Социально-экономическая география зарубежного мира.— М., 1998.
- Страны и народы мира (энциклопедический справочник).— Ростов-на-Дону: Феникс, 1998–2004.
- Страны мира.— М.: Олма-Пресс, 2004.
- Страны мира. Современный справочник.— Минск: «Дом Славянской книги», 2004.
- Страны мира. Энциклопедический справочник.— Минск: Миринда, 2004.



Учебное издание

Грицак Ю.П., Коваленко Р.С.

СТРАНОВЕДЕНИЕ:
ЗАДАНИЯ ДЛЯ ПРАКТИЧЕСКОЙ
И САМОСТОЯТЕЛЬНОЙ РАБОТЫ

Часть 1: Европа, Россия, Ближний и Средний Восток

Російською мовою

Відповідальний за випуск — Роман Коваленко

Оригінал-макет — Юрій Грицак

Підписано до друку 01.09.2015. Формат 60×84/16. Гарнітура Шкільна.
Папір офсетний. Друк різнографічний. Ум.-друк. арк. 2,2. Наклад 100 прим.

Надруковано ФОП Грицак С.Ю. ЄДРПОУ 01.04.2000 № 24801750000144119
61103, м. Харків, вул. Дерев'янка 7, к. 86



**Увлекательная литература
по страноведению:**

- Брук С.И. Население мира: этнодемографический справочник.— М.: 1981.
- Водовозова Е.Н. Как люди на белом свете живут.— В 4-х т.— СПб: 1895-1907.
- Гельвальд Ф. Земля и ее народы.— В 3-х т.— СПб: 1898-1902.
- Ратцель Ф. Земля и жизнь.— в 2-х т.— СПб: 1906.
- Реклю Э. Земля и люди: всеобщая география.— В 19-ти т.— СПб: 1878-1896.
- Реклю Э. Народы и страны Западной Европы. — В 12-ти т.— СПб: 1903-1915.
- Страны и народы: Науч.-попул. геогр.-этногр. изд. в 20-ти т. — М.: Мысль, 1978-1985.



Задания по тестам

Вариант 1

Россия		Восточная Европа		Северная Европа	
1		1		1	
1	Вост.-Сибирский	1	Болгария	1	Ирландия
2	Владивосток	2	Босния	2	Исландия
3	Карелия	3	Венгрия	3	Латвия
4	чукчи	4	Македония	4	Литва
5	балкарцы	5	Молдавия	5	Норвегия
6	Волго-Вятский	6	Польша	6	Финляндия
7	Тверь	7	Румыния	7	Швеция
8	Воронеж	8	Сербия	8	Эстония
9	Новоросийск	9	Словакия	9	Великобритания
10	нефти	10	Словения	10	Гренландия
11	фруктов	11	<i>албанцы</i>	11	<i>Тарту</i>
12	Уральский	12	Пинск	12	Оксфорд
		13	<i>Пловдив</i>	13	<i>Лондондерри</i>
		14	Украина	14	Дания

Западная Европа		Южная Европа		Западная Азия	
1		1		1	
1	Австрия	1	Греция	1	Азербайджан
2	Бельгия	2	Испания	2	Алжир
3	Германия	3	Италия	3	Армения
4	Лихтенштейн	4	Кипр	4	Бахрейн
5	Люксембург	5	Македония	5	Грузия
6	Монако	6	Мальта	6	Египет
7	Нидерланды	7	Португалия	7	Израиль
8	Франция	8	Сербия	8	Иордания
9	Швейцария	9	Словения	9	Ирак
10	<i>лужицане</i>	10	Хорватия	10	Йемен
11	Гронинген	11	<i>Авейру</i>	11	<i>курды</i>
12	<i>Гамбург</i>	12	<i>Риека</i>	12	Марракеш
13	Киль	13	<i>Витория</i>	13	<i>Триполи</i>
14	<i>Бельфор</i>	14	<i>Палермо</i>	14	Ливан
15	Австрия	15	Албания		

Центральная Азия	
1	
1	Афганистан
2	Иран
3	Казахстан
4	Киргизия
5	Таджикистан
6	Туркменистан
7	Узбекистан
8	Афганистан
9	Иран
10	Казахстан
11	<i>луры</i>
12	Нукус
13	<i>Небитдаг</i>
14	Узбекистан

Задания по тестам

Вариант 2

Россия

2

- 1 Центр.-Черноземный
- 2 Тула
- 3 Мордовия
- 4 коми
- 5 ногайцы
- 6 Дальневосточный
- 7 Сургут
- 8 Волгоград
- 9 Ухта
- 10 природного газа
- 11 винограда
- 12 Северо-Кавказский

Восточная Европа

2

- 1 Белоруссия
- 2 Болгария
- 3 Босния
- 4 Венгрия
- 5 Македония
- 6 Молдавия
- 7 Польша
- 8 Румыния
- 9 Сербия
- 10 Словакия
- 11 *белорусы*
- 12 Мозырь
- 13 *Дебрецен*
- 14 Словения

Северная Европа

2

- 1 Норвегия
- 2 Литва
- 3 Латвия
- 4 Исландия
- 5 Ирландия
- 6 Дания
- 7 Гренландия
- 8 Великобритания
- 9 Эстония
- 10 Швеция
- 11 *Вентспилс*
- 12 Бристоль
- 13 *Белфаст*
- 14 Финляндия

Западная Европа

2

- 1 Швейцария
- 2 Франция
- 3 Нидерланды
- 4 Монако
- 5 Люксембург
- 6 Лихтенштейн
- 7 Германия
- 8 Бельгия
- 9 Австрия
- 10 *фризы*
- 11 Амстердам
- 12 *Шведт*
- 13 Фленсбург
- 14 *Дижон*
- 15 Швейцария

Южная Европа

2

- 1 Сербия
- 2 Португалия
- 3 Мальта
- 4 Македония
- 5 Кипр
- 6 Италия
- 7 Испания
- 8 Греция
- 9 Босния
- 10 Албания
- 11 *Порту*
- 12 *Марибор*
- 13 *Сарагоса*
- 14 *Катания*
- 15 Словения

Западная Азия

2

- 1 Турция
- 2 Азербайджан
- 3 Алжир
- 4 Армения
- 5 Бахрейн
- 6 Грузия
- 7 Египет
- 8 Израиль
- 9 Иордания
- 10 Ирак
- 11 *армяне*
- 12 Рабат
- 13 *Коджаэли*
- 14 Кувейт

Центральная Азия

2

- 1 Узбекистан
- 2 Афганистан
- 3 Иран
- 4 Казахстан
- 5 Киргизия
- 6 Таджикистан
- 7 Туркменистан
- 8 Узбекистан
- 9 Афганистан
- 10 Иран
- 11 *хазарейцы*
- 12 Ургенч
- 13 *Душанбе*
- 14 Туркменистан

Задания по тестам

Вариант 3

Россия

3

- 1 Вост.-Сибирский
- 2 Нижний Новгород
- 3 Чаваш
- 4 карелы
- 5 калмыки
- 6 Уральский
- 7 Бийск
- 8 Воркута
- 9 Орел
- 10 каменного угля
- 11 зерна кукурузы
- 12 Зап.-Сибирский

Восточная Европа

3

- 1 Чехия
- 2 Белоруссия
- 3 Болгария
- 4 Босния
- 5 Венгрия
- 6 Македония
- 7 Молдавия
- 8 Польша
- 9 Румыния
- 10 Сербия
- 11 *болгары*
- 12 Табор
- 13 *Орша*
- 14 Словакия

Северная Европа

3

- 1 Дания
- 2 Ирландия
- 3 Исландия
- 4 Латвия
- 5 Литва
- 6 Норвегия
- 7 Финляндия
- 8 Швеция
- 9 Эстония
- 10 Великобритания
- 11 *Лиепая*
- 12 Ньюпорт
- 13 *Эдинбург*
- 14 Гренландия

Западная Европа

3

- 1 Нидерланды
- 2 Бельгия
- 3 Люксембург
- 4 Франция
- 5 Монако
- 6 Швейцария
- 7 Лихтенштейн
- 8 Австрия
- 9 Германия
- 10 *фламандцы*
- 11 Роттердам
- 12 *Щецин*
- 13 Росток
- 14 *Кан*
- 15 Нидерланды

Южная Европа

3

- 1 Босния
- 2 Греция
- 3 Испания
- 4 Италия
- 5 Кипр
- 6 Македония
- 7 Мальта
- 8 Португалия
- 9 Сербия
- 10 Словения
- 11 *Лиссабон*
- 12 *Дубровник*
- 13 *Вальядолид*
- 14 *Сиракузы*
- 15 Босния

Западная Азия

3

- 1 Тунис
- 2 Турция
- 3 Азербайджан
- 4 Алжир
- 5 Армения
- 6 Бахрейн
- 7 Грузия
- 8 Египет
- 9 Израиль
- 10 Иордания
- 11 *черкесы*
- 12 Фес
- 13 *Конья*
- 14 Кипр

Центральная Азия

3

- 1 Туркменистан
- 2 Узбекистан
- 3 Афганистан
- 4 Иран
- 5 Казахстан
- 6 Киргизия
- 7 Таджикистан
- 8 Туркменистан
- 9 Узбекистан
- 10 Афганистан
- 11 *каракалпаки*
- 12 Дашховуз
- 13 *Ош*
- 14 Таджикистан

Задания по тестам

Вариант 4

Россия

4

- 1 Зап.-Сибирский
- 2 Новосибирск
- 3 Еврейская АР
- 4 удмурты
- 5 казахи
- 6 Северо-Западный
- 7 Чебоксары
- 8 Москва
- 9 Курск
- 10 бурого угля
- 11 озимой пшеницы
- 12 Поволжский

Восточная Европа

4

- 1 Хорватия
- 2 Чехия
- 3 Белоруссия
- 4 Болгария
- 5 Босния
- 6 Венгрия
- 7 Македония
- 8 Молдавия
- 9 Польша
- 10 Румыния
- 11 *венгры*
- 12 Усти-над-Лабем
- 13 *Жлобин*
- 14 Сербия

Северная Европа

4

- 1 Финляндия
- 2 Норвегия
- 3 Литва
- 4 Латвия
- 5 Исландия
- 6 Ирландия
- 7 Дания
- 8 Гренландия
- 9 Великобритания
- 10 Эстония
- 11 *Даугавпилс*
- 12 *Дерби*
- 13 *Данди*
- 14 Швеция

Западная Европа

4

- 1 Швейцария
- 2 Австрия
- 3 Бельгия
- 4 Германия
- 5 Лихтенштейн
- 6 Люксембург
- 7 Монако
- 8 Нидерланды
- 9 Франция
- 10 *валлоны*
- 11 Эйндховен
- 12 *Магдебург*
- 13 Штральзунд
- 14 *Реймс*
- 15 Швейцария

Южная Европа

4

- 1 Словения
- 2 Сербия
- 3 Португалия
- 4 Мальта
- 5 Македония
- 6 Кипр
- 7 Италия
- 8 Испания
- 9 Греция
- 10 Босния
- 11 *Ла-Корунья*
- 12 *Подгорица*
- 13 *Порту*
- 14 *Мессина*
- 15 Сербия

Западная Азия

4

- 1 Судан
- 2 Тунис
- 3 Турция
- 4 Азербайджан
- 5 Алжир
- 6 Армения
- 7 Бахрейн
- 8 Грузия
- 9 Египет
- 10 Израиль
- 11 *айсоры*
- 12 Касабланка
- 13 *Сивас*
- 14 Катар

Центральная Азия

4

- 1 Таджикистан
- 2 Туркменистан
- 3 Узбекистан
- 4 Афганистан
- 5 Иран
- 6 Казахстан
- 7 Киргизия
- 8 Таджикистан
- 9 Туркменистан
- 10 Узбекистан
- 11 *туркмены*
- 12 Мазари-Шариф
- 13 *Актау*
- 14 Киргизия

Задания по тестам

Вариант 5

Россия

5

- 1 Уральский
- 2 Воронеж
- 3 Адыгея
- 4 марийцы
- 5 черкесы
- 6 Вост.-Сибирский
- 7 Благовещенск
- 8 Томск
- 9 Пенза
- 10 автобусов
- 11 яровой пшеницы
- 12 Северо-Западный

Восточная Европа

5

- 1 Украина
- 2 Хорватия
- 3 Чехия
- 4 Белоруссия
- 5 Болгария
- 6 Босния
- 7 Венгрия
- 8 Македония
- 9 Молдавия
- 10 Польша
- 11 *гагаузы*
- 12 Бобруйск
- 13 *Братислава*
- 14 Румыния

Северная Европа

5

- 1 Гренландия
- 2 Дания
- 3 Ирландия
- 4 Исландия
- 5 Латвия
- 6 Литва
- 7 Норвегия
- 8 Финляндия
- 9 Швеция
- 10 Эстония
- 11 *Клайпеда*
- 12 Ноттингем
- 13 *Абердин*
- 14 Великобритания

Западная Европа

5

- 1 Австрия
- 2 Швейцария
- 3 Франция
- 4 Нидерланды
- 5 Монако
- 6 Люксембург
- 7 Лихтенштейн
- 8 Германия
- 9 Бельгия
- 10 *бретонцы*
- 11 Арнем
- 12 *Дрезден*
- 13 Росток
- 14 *Орлеан*
- 15 Австрия

Южная Европа

5

- 1 Албания
- 2 Босния
- 3 Греция
- 4 Испания
- 5 Италия
- 6 Кипр
- 7 Македония
- 8 Мальта
- 9 Португалия
- 10 Сербия
- 11 *Хихон*
- 12 *Загреб*
- 13 *Кордова*
- 14 *Катандзаро*
- 15 Греция

Западная Азия

5

- 1 Сирия
- 2 Судан
- 3 Тунис
- 4 Турция
- 5 Азербайджан
- 6 Алжир
- 7 Армения
- 8 Бахрейн
- 9 Грузия
- 10 Египет
- 11 *марониты*
- 12 Оран
- 13 *Гюмри*
- 14 Йемен

Центральная Азия

5

- 1 Киргизия
- 2 Таджикистан
- 3 Туркменистан
- 4 Узбекистан
- 5 Афганистан
- 6 Иран
- 7 Казахстан
- 8 Киргизия
- 9 Таджикистан
- 10 Туркменистан
- 11 *армяне*
- 12 Чарджев
- 13 *Керман*
- 14 Казахстан

Задания по тестам

Вариант 6

Россия

6

- 1 Дальневосточный
- 2 Красноярск
- 3 Коми-Пермяц. АО
- 4 чувашаи
- 5 адыгейцы
- 6 Центр.-Черноземный
- 7 Соликамск
- 8 Владикавказ
- 9 Великие Луки
- 10 пластмас. изделий
- 11 сахарной свеклы
- 12 Поволжский

Восточная Европа

6

- 1 Словения
- 2 Украина
- 3 Хорватия
- 4 Чехия
- 5 Белоруссия
- 6 Болгария
- 7 Босния
- 8 Венгрия
- 9 Македония
- 10 Молдавия
- 11 *немцы*
- 12 Борисов
- 13 *Загреб*
- 14 Польша

Северная Европа

6

- 1 Швеция
- 2 Финляндия
- 3 Норвегия
- 4 Литва
- 5 Латвия
- 6 Исландия
- 7 Ирландия
- 8 Дания
- 9 Гренландия
- 10 Великобритания
- 11 *Шауляй*
- 12 Гримсби
- 13 *Глазго*
- 14 Эстония

Западная Европа

6

- 1 Германия
- 2 Нидерланды
- 3 Бельгия
- 4 Люксембург
- 5 Франция
- 6 Монако
- 7 Швейцария
- 8 Лихтенштейн
- 9 Австрия
- 10 *баски*
- 11 Антверпен
- 12 *Бремен*
- 13 Бранденбург
- 14 *Дюнкерк*
- 15 Германия

Южная Европа

6

- 1 Хорватия
- 2 Словения
- 3 Сербия
- 4 Португалия
- 5 Мальта
- 6 Македония
- 7 Кипр
- 8 Италия
- 9 Испания
- 10 Греция
- 11 *Виго*
- 12 *Сплит*
- 13 *Севилья*
- 14 *Бриндизи*
- 15 Португалия

Западная Азия

6

- 1 Саудовская Аравия
- 2 Сирия
- 3 Судан
- 4 Тунис
- 5 Турция
- 6 Азербайджан
- 7 Алжир
- 8 Армения
- 9 Бахрейн
- 10 Грузия
- 11 *друзы*
- 12 Беджаия
- 13 *Эскишехир*
- 14 Ирак

Центральная Азия

6

- 1 Казахстан
- 2 Киргизия
- 3 Таджикистан
- 4 Туркменистан
- 5 Узбекистан
- 6 Афганистан
- 7 Иран
- 8 Казахстан
- 9 Киргизия
- 10 Таджикистан
- 11 *русские*
- 12 Кандагар
- 13 *Актобе*
- 14 Иран

Задания по тестам

Вариант 7

Россия

7

- 1 Уральский
- 2 Омск
- 3 Хакасия
- 4 мордва
- 5 кабардинцы
- 6 Северный
- 7 Котлас
- 8 Нижний Новгород
- 9 Брянск
- 10 тяжел. грузовиков
- 11 гречихи
- 12 Северо-Кавказский

Восточная Европа

7

- 1 Словакия
- 2 Словения
- 3 Украина
- 4 Хорватия
- 5 Чехия
- 6 Белоруссия
- 7 Болгария
- 8 Босния
- 9 Венгрия
- 10 Македония
- 11 *русские*
- 12 Варна
- 13 *Измаил*
- 14 Молдавия

Северная Европа

7

- 1 Великобритания
- 2 Гренландия
- 3 Дания
- 4 Ирландия
- 5 Исландия
- 6 Латвия
- 7 Литва
- 8 Норвегия
- 9 Финляндия
- 10 Швеция
- 11 *Ставангер*
- 12 Каунас
- 13 *Ливерпуль*
- 14 Эстония

Западная Европа

7

- 1 Франция
- 2 Швейцария
- 3 Австрия
- 4 Бельгия
- 5 Германия
- 6 Лихтенштейн
- 7 Люксембург
- 8 Монако
- 9 Нидерланды
- 10 *каталонцы*
- 11 Шарлеруа
- 12 *Геттинген*
- 13 Галле
- 14 *Кале*
- 15 Франция

Южная Европа

7

- 1 Хорватия
- 2 Албания
- 3 Босния
- 4 Греция
- 5 Испания
- 6 Италия
- 7 Кипр
- 8 Македония
- 9 Мальта
- 10 Португалия
- 11 *Сантандер*
- 12 *Баня-Лука*
- 13 *Толедо*
- 14 *Таранто*
- 15 Испания

Западная Азия

7

- 1 Палестина
- 2 Саудовская Аравия
- 3 Сирия
- 4 Судан
- 5 Тунис
- 6 Турция
- 7 Азербайджан
- 8 Алжир
- 9 Армения
- 10 Бахрейн
- 11 *алавиты*
- 12 Аннаба
- 13 *Хайфа*
- 14 Иордания

Центральная Азия

7

- 1 Иран
- 2 Казахстан
- 3 Киргизия
- 4 Таджикистан
- 5 Туркменистан
- 6 Узбекистан
- 7 Афганистан
- 8 Иран
- 9 Казахстан
- 10 Киргизия
- 11 *немцы*
- 12 Ахваз
- 13 *Карши*
- 14 Афганистан

Задания по тестам

Вариант 8

Россия

8

- Северо-Кавказский
- Екатеринбург
- Ненецкий АО
- башкиры
- осетины
- Волго-Вятский
- Абакан
- Нахадка
- Курган
- тяжел. машиностроение
- ржи
- Северный

Восточная Европа

8

- Сербия
- Словакия
- Словения
- Украина
- Хорватия
- Чехия
- Белоруссия
- Болгария
- Босния
- Венгрия
- сербы*
- Бургас
- Галац*
- Македония

Северная Европа

8

- Эстония
- Швеция
- Финляндия
- Норвегия
- Литва
- Латвия
- Исландия
- Ирландия
- Дания
- Гренландия
- Тронхейм*
- Алитус
- Манчестер*
- Великобритания

Западная Европа

8

- Бельгия
- Австрия
- Швейцария
- Франция
- Нидерланды
- Монако
- Люксембург
- Лихтенштейн
- Германия
- корсиканцы*
- Льеж
- Кассель*
- Эрфурт
- Лилль*
- Бельгия

Южная Европа

8

- Албания
- Хорватия
- Словения
- Сербия
- Португалия
- Мальта
- Македония
- Кипр
- Италия
- Испания
- Авилес*
- Сараево*
- Лиссабон*
- Бари*
- Мальта

Западная Азия

8

- Оман
- Палестина
- Саудовская Аравия
- Сирия
- Судан
- Тунис
- Турция
- Азербайджан
- Алжир
- Армения
- грузины*
- Константина
- Мосул*
- Израиль

Центральная Азия

8

- Афганистан
- Иран
- Казахстан
- Киргизия
- Таджикистан
- Туркменистан
- Узбекистан
- Афганистан
- Иран
- Казахстан
- бахтиары*
- Абадан
- Мары*
- Узбекистан

Задания по тестам

Вариант 9

Россия

9

- 1 Зап.-Сибирский
- 2 Хабаровск
- 3 Тыва (Тува)
- 4 татары
- 5 эвенки
- 6 Центральный
- 7 Воронеж
- 8 Екатеринбург
- 9 Нальчик
- 10 турбиностроения
- 11 проса
- 12 Северный

Восточная Европа

9

- 1 Румыния
- 2 Сербия
- 3 Словакия
- 4 Словения
- 5 Украина
- 6 Хорватия
- 7 Чехия
- 8 Белоруссия
- 9 Болгария
- 10 Босния
- 11 *словаки*
- 12 Плевен
- 13 *Нови-Сад*
- 14 Венгрия

Северная Европа

9

- 1 Эстония
- 2 Великобритания
- 3 Гренландия
- 4 Дания
- 5 Ирландия
- 6 Исландия
- 7 Латвия
- 8 Литва
- 9 Норвегия
- 10 Финляндия
- 11 *Тромсе*
- 12 Таураре
- 13 *Лилс*
- 14 Швеция

Западная Европа

9

- 1 Австрия
- 2 Германия
- 3 Нидерланды
- 4 Бельгия
- 5 Люксембург
- 6 Франция
- 7 Монако
- 8 Швейцария
- 9 Лихтенштейн
- 10 *эльзасы*
- 11 Брюгге
- 12 *Вюрцбург*
- 13 Шверин
- 14 *Гавр*
- 15 Австрия

Южная Европа

9

- 1 Словения
- 2 Хорватия
- 3 Албания
- 4 Босния
- 5 Греция
- 6 Испания
- 7 Италия
- 8 Кипр
- 9 Македония
- 10 Мальта
- 11 *Памплона*
- 12 *Нови-Сад*
- 13 *Салоники*
- 14 *Неаполь*
- 15 Италия

Западная Азия

9

- 1 ОАЭ
- 2 Оман
- 3 Палестина
- 4 Саудовская Аравия
- 5 Сирия
- 6 Судан
- 7 Тунис
- 8 Турция
- 9 Азербайджан
- 10 Алжир
- 11 *лезгины*
- 12 Сфакс
- 13 *Басра*
- 14 Египет

Центральная Азия

9

- 1 Узбекистан
- 2 Афганистан
- 3 Иран
- 4 Казахстан
- 5 Киргизия
- 6 Таджикистан
- 7 Туркменистан
- 8 Узбекистан
- 9 Афганистан
- 10 Иран
- 11 *белуджи*
- 12 Хорремшехр
- 13 *Худжанд*
- 14 Туркменистан

Задания по тестам Вариант 10

Россия 10

- 1 Поволжский
- 2 Челябинск
- 3 Ямало-Ненецкий АО
- 4 кумыки
- 5 лезгины
- 6 Дальневосточный
- 7 Вологда
- 8 Псков
- 9 Саранск
- 10 легк. автомобилей
- 11 риса
- 12 Центр.-Черноземный

Восточная Европа 10

- 1 Польша
- 2 Румыния
- 3 Сербия
- 4 Словакия
- 5 Словения
- 6 Украина
- 7 Хорватия
- 8 Чехия
- 9 Белоруссия
- 10 Болгария
- 11 *татары*
- 12 Печ
- 13 *Комарно*
- 14 Босния

Северная Европа 10

- 1 Великобритания
- 2 Эстония
- 3 Швеция
- 4 Финляндия
- 5 Норвегия
- 6 Литва
- 7 Латвия
- 8 Исландия
- 9 Ирландия
- 10 Дания
- 11 *Нарвик*
- 12 Рига
- 13 *Шеффилд*
- 14 Гренландия

Западная Европа 10

- 1 Нидерланды
- 2 Франция
- 3 Швейцария
- 4 Австрия
- 5 Бельгия
- 6 Германия
- 7 Лихтенштейн
- 8 Люксембург
- 9 Монако
- 10 *реторманцы*
- 11 Остенде
- 12 *Швайнфурт*
- 13 Цвиккау
- 14 *Руан*
- 15 Нидерланды

Южная Европа 10

- 1 Босния
- 2 Албания
- 3 Хорватия
- 4 Словения
- 5 Сербия
- 6 Португалия
- 7 Мальта
- 8 Македония
- 9 Кипр
- 10 Италия
- 11 *Бильбао*
- 12 *Крагуевац*
- 13 *Милан*
- 14 *Рим*
- 15 Македония

Западная Азия 10

- 1 Марокко
- 2 ОАЭ
- 3 Оман
- 4 Палестина
- 5 Саудовская Аравия
- 6 Сирия
- 7 Судан
- 8 Тунис
- 9 Турция
- 10 Азербайджан
- 11 *греки*
- 12 Бенгази
- 13 *Эрзурум*
- 14 Грузия

Центральная Азия 10

- 1 Туркменистан
- 2 Узбекистан
- 3 Афганистан
- 4 Иран
- 5 Казахстан
- 6 Киргизия
- 7 Таджикистан
- 8 Туркменистан
- 9 Узбекистан
- 10 Афганистан
- 11 *киргизы*
- 12 Отырау
- 13 *Бишкек*
- 14 Таджикистан

Задания по тестам

Вариант 11

Россия

11

- Северо-Западный
- Ростов-на-Дону
- Башкирия
- буряты
- аварцы
- Центральный
- Рязань
- Иркутск
- Советская Гавань
- тепловозов
- подсолнечника
- Поволжский

Восточная Европа

11

- Молдавия
- Польша
- Румыния
- Сербия
- Словакия
- Словения
- Украина
- Хорватия
- Чехия
- Белоруссия
- турки*
- Кишинев
- Ополе*
- Болгария

Северная Европа

11

- Швеция
- Эстония
- Великобритания
- Гренландия
- Дания
- Ирландия
- Исландия
- Латвия
- Литва
- Норвегия
- Берген*
- Оксфорд
- Брадфорд*
- Финляндия

Западная Европа

11

- Германия
- Бельгия
- Австрия
- Швейцария
- Франция
- Нидерланды
- Монако
- Люксембург
- Лихтенштейн
- словенцы*
- Гент
- Карлсруэ*
- Котбус
- Безансон*
- Германия

Южная Европа

11

- Сербия
- Словения
- Хорватия
- Албания
- Босния
- Греция
- Испания
- Италия
- Кипр
- Македония
- Сарагоса*
- Ниш*
- Турин*
- Анкона*
- Кипр

Западная Азия

11

- Ливия
- Марокко
- ОАЭ
- Оман
- Палестина
- Саудовская Аравия
- Сирия
- Судан
- Тунис
- Турция
- туркмены*
- Омдурман
- Халеб*
- Бахрейн

Центральная Азия

11

- Таджикистан
- Туркменистан
- Узбекистан
- Афганистан
- Иран
- Казахстан
- Киргизия
- Таджикистан
- Туркменистан
- Узбекистан
- аглянцы*
- Орал
- Темиртау*
- Киргизия

Задания по тестам

Вариант 12

Россия 12		Восточная Европа 12		Северная Европа 12	
1	Поволжский	1	Македония	1	Гренландия
2	Барнаул	2	Молдавия	2	Великобритания
3	Саха (Якутия)	3	Польша	3	Эстония
4	алтайцы	4	Румыния	4	Швеция
5	даргинцы	5	Сербия	5	Финляндия
6	Волго-Вятский	6	Словакия	6	Норвегия
7	Рыбинск	7	Словения	7	Литва
8	Воронеж	8	Украина	8	Латвия
9	Орск	9	Хорватия	9	Исландия
10	электровозов	10	Чехия	10	Ирландия
11	льна-долгунца	11	<i>украинцы</i>	11	<i>Каунас</i>
12	Северо-Западный	12	Тирасполь	12	Бристоль
		13	<i>Вроцлав</i>	13	<i>Блэкберн</i>
		14	Белоруссия	14	Дания

Западная Европа 12		Южная Европа 12		Западная Азия 12	
1	Лихтенштейн	1	Греция	1	Ливан
2	Австрия	2	Босния	2	Ливия
3	Германия	3	Албания	3	Марокко
4	Нидерланды	4	Хорватия	4	ОАЭ
5	Бельгия	5	Словения	5	Оман
6	Люксембург	6	Сербия	6	Палестина
7	Франция	7	Португалия	7	Саудовская Аравия
8	Монако	8	Мальта	8	Сирия
9	Швейцария	9	Македония	9	Судан
10	<i>хорваты</i>	10	Кипр	10	Тунис
11	Инсбрук	11	<i>Саламанка</i>	11	<i>берберы</i>
12	<i>Мюлуз</i>	12	<i>Приштина</i>	12	Хелуан
13	Магдебург	13	<i>Любляна</i>	13	<i>Малатья</i>
14	<i>Страсбург</i>	14	<i>Флоренция</i>	14	Армения
15	Лихтенштейн	15	Кипр		

Центральная Азия 12	
1	Киргизия
2	Таджикистан
3	Туркменистан
4	Узбекистан
5	Афганистан
6	Иран
7	Казахстан
8	Киргизия
9	Таджикистан
10	Туркменистан
11	<i>арабы</i>
12	Петропавловск
13	<i>Кум</i>
14	Казахстан

Задания по тестам

Вариант 13

Россия 13

- 1 Северо-Кавказский
- 2 Самара
- 3 Удмуртия
- 4 тувинцы
- 5 чеченцы
- 6 Вост.-Сибирский
- 7 Чита
- 8 Петрозаводск
- 9 Псков
- 10 боевых кораблей
- 11 горчицы
- 12 Центральный

Восточная Европа 13

- 1 Венгрия
- 2 Македония
- 3 Молдавия
- 4 Польша
- 5 Румыния
- 6 Сербия
- 7 Словакия
- 8 Словения
- 9 Украина
- 10 Хорватия
- 11 *хорваты*
- 12 Брашов
- 13 *Зелена Гура*
- 14 Чехия

Северная Европа 13

- 1 Финляндия
- 2 Швеция
- 3 Эстония
- 4 Великобритания
- 5 Гренландия
- 6 Дания
- 7 Ирландия
- 8 Исландия
- 9 Латвия
- 10 Литва
- 11 *Пярну*
- 12 Ньюпорт
- 13 *Мидлсбро*
- 14 Норвегия

Западная Европа 13

- 1 Монако
- 2 Нидерланды
- 3 Франция
- 4 Швейцария
- 5 Австрия
- 6 Бельгия
- 7 Германия
- 8 Лихтенштейн
- 9 Люксембург
- 10 *венгры*
- 11 Линц
- 12 *Базель*
- 13 Регенсбург
- 14 *Нанси*
- 15 Монако

Южная Европа 13

- 1 Португалия
- 2 Сербия
- 3 Словения
- 4 Хорватия
- 5 Албания
- 6 Босния
- 7 Греция
- 8 Испания
- 9 Италия
- 10 Кипр
- 11 *Толедо*
- 12 *Скопье*
- 13 *Загреб*
- 14 *Перуджа*
- 15 Македония

Западная Азия 13

- 1 Кувейт
- 2 Ливан
- 3 Ливия
- 4 Марокко
- 5 ОАЭ
- 6 Оман
- 7 Палестина
- 8 Саудовская Аравия
- 9 Сирия
- 10 Судан
- 11 *кабилы*
- 12 Асуан
- 13 *Батуми*
- 14 Алжир

Центральная Азия 13

- 1 Казахстан
- 2 Киргизия
- 3 Таджикистан
- 4 Туркменистан
- 5 Узбекистан
- 6 Афганистан
- 7 Иран
- 8 Казахстан
- 9 Киргизия
- 10 Таджикистан
- 11 *уйгуры*
- 12 Астана
- 13 *Герат*
- 14 Иран

Задания по тестам

Вариант 14

Россия 14		Восточная Европа 14		Северная Европа 14	
1	Северный	1	Босния	1	Дания
2	Петербург	2	Венгрия	2	Гренландия
3	Ингушетия	3	Македония	3	Великобритания
4	якуты	4	Молдавия	4	Эстония
5	ингуши	5	Польша	5	Швеция
6	Центр.-Черноземный	6	Румыния	6	Финляндия
7	Салехард	7	Сербия	7	Норвегия
8	Йошкар-Ола	8	Словакия	8	Литва
9	Братск	9	Словения	9	Латвия
10	подводных лодок	10	Украина	10	Исландия
11	сои	11	<i>гагаузы</i>	11	<i>Нарва</i>
12	Зап.-Сибирский	12	Тимишоара	12	Дерби
		13	<i>Щецин</i>	13	<i>Сандерленд</i>
		14	Хорватия	14	Ирландия

Западная Европа 14		Южная Европа 14		Западная Азия 14	
1	Лихтенштейн	1	Испания	1	Кипр
2	Германия	2	Греция	2	Кувейт
3	Бельгия	3	Босния	3	Ливан
4	Австрия	4	Албания	4	Ливия
5	Швейцария	5	Хорватия	5	Марокко
6	Франция	6	Словения	6	ОАЭ
7	Нидерланды	7	Сербия	7	Оман
8	Монако	8	Португалия	8	Палестина
9	Люксембург	9	Мальта	9	Саудовская Аравия
10	<i>лужичане</i>	10	Македония	10	Сирия
11	Грац	11	<i>Картахена</i>	11	<i>рифь</i>
12	<i>Франкфурт</i>	12	<i>Дуррес</i>	12	Асьют
13	Аугсбург	13	<i>Белград</i>	13	<i>Сухуми</i>
14	<i>Мюлуз</i>	14	<i>Ливорно</i>	14	Азербайджан
15	Лихтенштейн	15	Италия		

Центральная Азия 14	
1	Иран
2	Казахстан
3	Киргизия
4	Таджикистан
5	Туркменистан
6	Узбекистан
7	Афганистан
8	Иран
9	Казахстан
10	Киргизия
11	<i>азербайджанцы</i>
12	Павлодар
13	<i>Навои</i>
14	Афганистан

Задания по тестам Вариант 15

Россия 15

- Северный
- Казань
- Ханты-Мансийский АО
- карачаевцы
- хакасы
- Вост.-Сибирский
- Калуга
- Смоленск
- Липецк
- зерновых комбайнов
- табака
- Северо-Кавказский

Восточная Европа 15

- Чехия
- Хорватия
- Украина
- Словения
- Словакия
- Сербия
- Румыния
- Польша
- Молдавия
- Македония
- немцы*
- Орадя
- Глогув*
- Венгрия

Северная Европа 15

- Норвегия
- Финляндия
- Швеция
- Эстония
- Великобритания
- Гренландия
- Дания
- Ирландия
- Исландия
- Латвия
- Карлскруна*
- Ноттингем
- Ноттингем*
- Литва

Западная Европа 15

- Швейцария
- Лихтенштейн
- Австрия
- Германия
- Нидерланды
- Бельгия
- Люксембург
- Франция
- Монако
- фризы*
- Зальцбург
- Бамберг*
- Нюрнберг
- Пуатье*
- Швейцария

Южная Европа 15

- Мальта
- Португалия
- Сербия
- Словения
- Хорватия
- Албания
- Босния
- Греция
- Испания
- Италия
- Малага*
- Тирана*
- Нови-Сад*
- Модена*
- Мальта

Западная Азия 15

- Катар
- Кипр
- Кувейт
- Ливан
- Ливия
- Марокко
- ОАЭ
- Оман
- Палестина
- Саудовская Аравия
- нубийцы*
- Мисрата
- Кутаиси*
- Турция

Центральная Азия 15

- Узбекистан
- Туркменистан
- Таджикистан
- Киргизия
- Казахстан
- Иран
- Афганистан
- Узбекистан
- Туркменистан
- Таджикистан
- луры*
- Семей
- Зенджан*
- Афганистан

Задания по тестам

Вариант 16

Россия 16		Восточная Европа 16		Северная Европа 16	
1	Центр.-Черноземный	1	Белоруссия	1	Ирландия
2	Краснодар	2	Чехия	2	Дания
3	Калмыкия	3	Хорватия	3	Гренландия
4	балкарцы	4	Украина	4	Великобритания
5	чукчи	5	Словения	5	Эстония
6	Зап.-Сибирский	6	Словакия	6	Швеция
7	Нерчинск	7	Сербия	7	Финляндия
8	Благовещенск	8	Румыния	8	Норвегия
9	Петрозаводск	9	Польша	9	Литва
10	пиломатериалов	10	Молдавия	10	Латвия
11	оленины	11	<i>албанцы</i>	11	<i>Лулео</i>
12	Волго-Вятский	12	Арад	12	Гримсби
		13	<i>Мальборк</i>	13	<i>Дерби</i>
		14	Македония	14	Исландия

Западная Европа 16		Южная Европа 16		Западная Азия 16	
1	Люксембург	1	Италия	1	Ливан
2	Монако	2	Испания	2	Кувейт
3	Нидерланды	3	Греция	3	Кипр
4	Франция	4	Босния	4	Катар
5	Швейцария	5	Албания	5	Йемен
6	Австрия	6	Хорватия	6	Ирак
7	Бельгия	7	Словения	7	Иордания
8	Германия	8	Сербия	8	Израиль
9	Лихтенштейн	9	Португалия	9	Египет
10	<i>фламандцы</i>	10	Мальта	10	Грузия
11	Базель	11	<i>Бахадос</i>	11	<i>курды</i>
12	<i>Мангейм</i>	12	<i>Риека</i>	12	Джуба
13	Ахен	13	<i>Витория</i>	13	<i>Амман</i>
14	<i>Бордо</i>	14	<i>Равенна</i>	14	Азербайджан
15	Люксембург	15	Испания		

Центральная Азия 16	
1	Афганистан
2	Узбекистан
3	Туркменистан
4	Таджикистан
5	Киргизия
6	Казахстан
7	Иран
8	Афганистан
9	Узбекистан
10	Туркменистан
11	<i>хазарейцы</i>
12	Оскемен
13	<i>Костанай</i>
14	Иран

Задания по тестам

Вариант 17

Россия 17		Восточная Европа 17		Северная Европа 17	
1	Поволжский	1	Болгария	1	Литва
2	Архангельск	2	Белоруссия	2	Норвегия
3	Коми	3	Чехия	3	Финляндия
4	ногайцы	4	Хорватия	4	Швеция
5	коми	5	Украина	5	Эстония
6	Уральский	6	Словения	6	Великобритания
7	Новомосковск	7	Словакия	7	Гренландия
8	Иваново	8	Сербия	8	Дания
9	Йошкар-Ола	9	Румыния	9	Ирландия
10	приборостроения	10	Польша	10	Исландия
11	молока	11	<i>белорусы</i>	11	<i>Кируна</i>
12	Дальневосточный	12	Констанца	12	Каунас
		13	<i>Гданьск</i>	13	<i>Ковентри</i>
		14	Молдавия	14	Латвия

Западная Европа 17		Южная Европа 17		Западная Азия 17	
1	Люксембург	1	Македония	1	Кувейт
2	Лихтенштейн	2	Мальта	2	Кипр
3	Германия	3	Португалия	3	Катар
4	Бельгия	4	Сербия	4	Йемен
5	Австрия	5	Словения	5	Ирак
6	Швейцария	6	Хорватия	6	Иордания
7	Франция	7	Албания	7	Израиль
8	Нидерланды	8	Босния	8	Египет
9	Монако	9	Греция	9	Грузия
10	<i>валлоны</i>	10	Испания	10	Бахрейн
11	Цюрих	11	<i>Кордова</i>	11	<i>армяне</i>
12	<i>Майнц</i>	12	<i>Марибор</i>	12	Тобрук
13	Висбаден	13	<i>Сарагоса</i>	13	<i>Нахичевань</i>
14	Тулуза	14	<i>Венеция</i>	14	Турция
15	Люксембург	15	Португалия		

Центральная Азия 17	
1	Иран
2	Афганистан
3	Узбекистан
4	Туркменистан
5	Таджикистан
6	Киргизия
7	Казахстан
8	Иран
9	Афганистан
10	Узбекистан
11	<i>каракалпаки</i>
12	Туркестан
13	<i>Дашховуз</i>
14	Казахстан

Задания по тестам

Вариант 18

Россия 18		Восточная Европа 18		Северная Европа 18	
1	Северо-Западный	1	Босния	1	Исландия
2	Мурманск	2	Болгария	2	Ирландия
3	Татарстан	3	Белоруссия	3	Дания
4	калмыки	4	Чехия	4	Гренландия
5	карелы	5	Хорватия	5	Великобритания
6	Дальневосточный	6	Украина	6	Эстония
7	Норильск	7	Словения	7	Швеция
8	Чебоксары	8	Словакия	8	Финляндия
9	Кострома	9	Сербия	9	Норвегия
10	радиоэлектроники	10	Румыния	10	Литва
11	свинины	11	<i>болгары</i>	11	<i>Норчепинг</i>
12	Уральский	12	Жилина	12	Алитус
		13	<i>Острава</i>	13	<i>Бирмингем</i>
		14	Польша	14	Латвия

Западная Европа 18		Южная Европа 18		Западная Азия 18	
1	Монако	1	Кипр	1	Кипр
2	Швейцария	2	Италия	2	Катар
3	Лихтенштейн	3	Испания	3	Йемен
4	Австрия	4	Греция	4	Ирак
5	Германия	5	Босния	5	Иордания
6	Нидерланды	6	Албания	6	Израиль
7	Бельгия	7	Хорватия	7	Египет
8	Люксембург	8	Словения	8	Грузия
9	Франция	9	Сербия	9	Бахрейн
10	<i>бретонцы</i>	10	Португалия	10	Армения
11	Лозанна	11	<i>Севилья</i>	11	<i>черкесы</i>
12	<i>Бонн</i>	12	<i>Дубровник</i>	12	Атбара
13	Майнц	13	<i>Вальядолид</i>	13	<i>Сумаит</i>
14	<i>Брест</i>	14	<i>Верона</i>	14	Тунис
15	Монако	15	Греция		

Центральная Азия 18	
1	Казахстан
2	Иран
3	Афганистан
4	Узбекистан
5	Туркменистан
6	Таджикистан
7	Киргизия
8	Казахстан
9	Иран
10	Афганистан
11	<i>туркмены</i>
12	Кзыл-Орда
13	<i>Бахтаран</i>
14	Киргизия

Задания по тестам Вариант 19

Россия 19		Восточная Европа 19		Северная Европа 19	
1	Центральный	1	Венгрия	1	Латвия
2	Белгород	2	Босния	2	Литва
3	Осетия-Алания	3	Болгария	3	Норвегия
4	казахи	4	Белоруссия	4	Финляндия
5	удмурты	5	Чехия	5	Швеция
6	Уральский	6	Хорватия	6	Эстония
7	Тобольск	7	Украина	7	Великобритания
8	Красноярск	8	Словения	8	Гренландия
9	Биробиджан	9	Словакия	9	Дания
10	средн. грузовиков	10	Сербия	10	Ирландия
11	шерсти овечьей	11	<i>венгры</i>	11	<i>Мальме</i>
12	Северо-Западный	12	Кошице	12	Таураге
		13	<i>Эльблонг</i>	13	<i>Суонси</i>
		14	Румыния	14	Исландия

Западная Европа 19		Южная Европа 19		Западная Азия 19	
1	Лихтенштейн	1	Кипр	1	Катар
2	Люксембург	2	Македония	2	Йемен
3	Монако	3	Мальта	3	Ирак
4	Нидерланды	4	Португалия	4	Иордания
5	Франция	5	Сербия	5	Израиль
6	Швейцария	6	Словения	6	Египет
7	Австрия	7	Хорватия	7	Грузия
8	Бельгия	8	Албания	8	Бахрейн
9	Германия	9	Босния	9	Армения
10	<i>баски</i>	10	Греция	10	Алжир
11	Фрибур	11	<i>Альбасете</i>	11	<i>айсоры</i>
12	<i>Дуйсбург</i>	12	<i>Подгорица</i>	12	Порт-Саид
13	Мюнхен	13	<i>Порту</i>	13	<i>Самсун</i>
14	<i>Рен</i>	14	<i>Триест</i>	14	Судан
15	Лихтенштейн	15	Сербия		

Центральная Азия 19	
1	Киргизия
2	Казахстан
3	Иран
4	Афганистан
5	Узбекистан
6	Туркменистан
7	Таджикистан
8	Киргизия
9	Казахстан
10	Иран
11	<i>армяне</i>
12	<i>Худжанд</i>
13	<i>Чарджев</i>
14	Таджикистан

Задания по тестам

Вариант 20

Россия 20		Восточная Европа 20		Северная Европа 20	
1	Зап.-Сибирский	1	Македония	1	Латвия
2	Саратов	2	Венгрия	2	Исландия
3	Долгано-Ненецкий АО	3	Босния	3	Ирландия
4	черкесы	4	Болгария	4	Дания
5	марийцы	5	Белоруссия	5	Гренландия
6	Северо-Кавказский	6	Чехия	6	Великобритания
7	Уфа	7	Хорватия	7	Эстония
8	Тамбов	8	Украина	8	Швеция
9	Иваново	9	Словения	9	Финляндия
10	станкостроения	10	Словакия	10	Норвегия
11	льна масличного	11	<i>гагаузы</i>	11	<i>Йончепинг</i>
12	Вост.-Сибирский	12	Клуж-Напока	12	Рига
		13	<i>Краков</i>	13	<i>Кардифф</i>
		14	Сербия	14	Литва

Западная Европа 20		Южная Европа 20		Западная Азия 20	
1	Монако	1	Македония	1	Йемен
2	Люксембург	2	Кипр	2	Ирак
3	Лихтенштейн	3	Италия	3	Иордания
4	Германия	4	Испания	4	Израиль
5	Бельгия	5	Греция	5	Египет
6	Австрия	6	Босния	6	Грузия
7	Швейцария	7	Албания	7	Бахрейн
8	Франция	8	Хорватия	8	Армения
9	Нидерланды	9	Словения	9	Алжир
10	<i>каталонцы</i>	10	Сербия	10	Азербайджан
11	Винтертур	11	<i>Патри</i>	11	<i>марониты</i>
12	<i>Дюссельдорф</i>	12	<i>Загреб</i>	12	Кости
13	Ингольштадт	13	<i>Кордова</i>	13	<i>Диярбыкыр</i>
14	<i>Ле-Ман</i>	14	<i>Генуя</i>	14	Сирия
15	Монако	15	Босния		

Центральная Азия 20

1	Таджикистан
2	Киргизия
3	Казахстан
4	Иран
5	Афганистан
6	Узбекистан
7	Туркменистан
8	Таджикистан
9	Киргизия
10	Казахстан
11	<i>русские</i>
12	Наманган
13	<i>Йезд</i>
14	Туркменистан

Задания по тестам Вариант 21

Россия 21		Восточная Европа 21		Северная Европа 21	
1	Северо-Кавказский	1	Молдавия	1	Исландия
2	Калининград	2	Македония	2	Латвия
3	Эвенкийский АО	3	Венгрия	3	Литва
4	адыгейцы	4	Босния	4	Норвегия
5	чуваши	5	Болгария	5	Финляндия
6	Зап.-Сибирский	6	Белоруссия	6	Швеция
7	Хабаровск	7	Чехия	7	Эстония
8	Норильск	8	Хорватия	8	Великобритания
9	Нижний Тагил	9	Украина	9	Гренландия
10	гидролиз. спирта	10	Словения	10	Дания
11	золота	11	<i>немцы</i>	11	<i>Умео</i>
12	Центр.-Черноземный	12	Пльзень	12	Оксфорд
		13	<i>Тарнобжег</i>	13	<i>Бристоль</i>
		14	Словакия	14	Ирландия

Западная Европа 21		Южная Европа 21		Западная Азия 21	
1	Франция	1	Италия	1	Ирак
2	Монако	2	Кипр	2	Иордания
3	Швейцария	3	Македония	3	Израиль
4	Лихтенштейн	4	Мальта	4	Египет
5	Австрия	5	Португалия	5	Грузия
6	Германия	6	Сербия	6	Бахрейн
7	Нидерланды	7	Словения	7	Армения
8	Бельгия	8	Хорватия	8	Алжир
9	Люксембург	9	Албания	9	Азербайджан
10	<i>корсиканцы</i>	10	Босния	10	Турция
11	Сен-Назер	11	<i>Ираклион</i>	11	<i>друзы</i>
12	<i>Тур</i>	12	<i>Сплит</i>	12	Триполи
13	Дортмунд	13	<i>Севилья</i>	13	<i>Кайсеры</i>
14	<i>Каркасон</i>	14	<i>Турин</i>	14	Саудовская Аравия
15	Франция	15	Словения		

Центральная Азия 21	
1	Туркменистан
2	Таджикистан
3	Киргизия
4	Казахстан
5	Иран
6	Афганистан
7	Узбекистан
8	Туркменистан
9	Таджикистан
10	Киргизия
11	<i>немцы</i>
12	Андижан
13	<i>Мазари-Шариф</i>
14	Узбекистан

Задания по тестам Вариант 22

Россия 22	Восточная Европа 22	Северная Европа 22			
1	Волго-Вятский	1	Польша	1	Литва
2	Ярославль	2	Молдавия	2	Латвия
3	Марий Эл	3	Македония	3	Исландия
4	кабардинцы	4	Венгрия	4	Ирландия
5	мордва	5	Босния	5	Дания
6	Поволжский	6	Болгария	6	Гренландия
7	Ижевск	7	Белоруссия	7	Великобритания
8	Курган	8	Чехия	8	Эстония
9	Канск	9	Хорватия	9	Швеция
10	тканей	10	Украина	10	Финляндия
11	бахчевых	11	<i>русские</i>	11	<i>Оденсе</i>
12	Северный	12	Брно	12	Бристоль
		13	<i>Плоцк</i>	13	<i>Плимут</i>
		14	Словения	14	Норвегия
Западная Европа 22	Южная Европа 1	Западная Азия 1			
1	Германия	1	Греция	1	Азербайджан
2	Лихтенштейн	2	Испания	2	Алжир
3	Люксембург	3	Италия	3	Армения
4	Монако	4	Кипр	4	Бахрейн
5	Нидерланды	5	Македония	5	Грузия
6	Франция	6	Мальта	6	Египет
7	Швейцария	7	Португалия	7	Израиль
8	Австрия	8	Сербия	8	Иордания
9	Бельгия	9	Словения	9	Ирак
10	<i>эльзасцы</i>	10	Хорватия	10	Йемен
11	Шербур	11	<i>Авейру</i>	11	<i>курды</i>
12	<i>Регенсбург</i>	12	<i>Риека</i>	12	Марракеш
13	Эссен	13	<i>Витория</i>	13	<i>Триполи</i>
14	<i>Монпелье</i>	14	<i>Палермо</i>	14	Ливан
15	Германия	15	Албания		
Центральная Азия 1					
1	Афганистан				
2	Иран				
3	Казахстан				
4	Киргизия				
5	Таджикистан				
6	Туркменистан				
7	Узбекистан				
8	Афганистан				
9	Иран				
10	Казахстан				
11	<i>луры</i>				
12	Нукус				
13	<i>Небитдаг</i>				
14	Узбекистан				

Задания по тестам

Вариант 23

Россия 23		Восточная Европа 23		Северная Европа 23	
1	Дальневосточный	1	Румыния	1	Ирландия
2	Тюмень	2	Сербия	2	Исландия
3	Дагестан	3	Словакия	3	Латвия
4	осетины	4	Словения	4	Литва
5	башкиры	5	Украина	5	Норвегия
6	Северо-Западный	6	Хорватия	6	Финляндия
7	Барнаул	7	Чехия	7	Швеция
8	Магнитогорск	8	Белоруссия	8	Эстония
9	Тамбов	9	Чехия	9	Великобритания
10	целлюлозы-картона	10	Хорватия	10	Гренландия
11	рыболовства	11	<i>сербы</i>	11	<i>Тампере</i>
12	Волго-Вятский	12	Оломоуц	12	Ньюпорт
		13	<i>Быдгощ</i>	13	<i>Оксфорд</i>
		14	Украина	14	Дания

Западная Европа 23		Южная Европа 23		Западная Азия 23	
1	Нидерланды	1	Испания	1	Израиль
2	Монако	2	Италия	2	Египет
3	Люксембург	3	Кипр	3	Грузия
4	Лихтенштейн	4	Македония	4	Бахрейн
5	Германия	5	Мальта	5	Армения
6	Бельгия	6	Португалия	6	Алжир
7	Австрия	7	Сербия	7	Азербайджан
8	Швейцария	8	Словения	8	Турция
9	Франция	9	Хорватия	9	Тунис
10	<i>ретороманцы</i>	10	Албания	10	Судан
11	Кан	11	<i>Волос</i>	11	<i>грузины</i>
12	<i>Арнем</i>	12	<i>Сараево</i>	12	Александрия
13	Золинген	13	<i>Лиссабон</i>	13	<i>Джидда</i>
14	<i>Ницца</i>	14	<i>Кальяри</i>	14	Оман
15	Нидерланды	15	Хорватия		

Центральная Азия

23

1	Афганистан
2	Узбекистан
3	Туркменистан
4	Таджикистан
5	Киргизия
6	Казахстан
7	Иран
8	Афганистан
9	Узбекистан
10	Туркменистан
11	<i>белуджи</i>
12	Павлодар
13	<i>Тараз</i>
14	Иран

Задания по тестам

Вариант 24

Россия 24

- 1 Уральский
- 2 Ставрополь
- 3 Кабардино-Балкария
- 4 эвенки
- 5 татары
- 6 Поволжский
- 7 Нижневартовск
- 8 Уссурийск
- 9 Абакан
- 10 танков
- 11 овчины
- 12 Центральный

Восточная Европа 24

- 1 Сербия
- 2 Румыния
- 3 Польша
- 4 Молдавия
- 5 Македония
- 6 Венгрия
- 7 Босния
- 8 Болгария
- 9 Белоруссия
- 10 Чехия
- 11 *словаки*
- 12 Либерец
- 13 *Торунь*
- 14 Хорватия

Северная Европа 24

- 1 Норвегия
- 2 Литва
- 3 Латвия
- 4 Исландия
- 5 Ирландия
- 6 Дания
- 7 Гренландия
- 8 Великобритания
- 9 Эстония
- 10 Швеция
- 11 *Пори*
- 12 *Дерби*
- 13 *Портсмут*
- 14 Финляндия

Западная Европа 24

- 1 Люксембург
- 2 Франция
- 3 Монако
- 4 Швейцария
- 5 Лихтенштейн
- 6 Австрия
- 7 Германия
- 8 Нидерланды
- 9 Бельгия
- 10 *словенцы*
- 11 Брест
- 12 *Роттердам*
- 13 Бонн
- 14 Тулон
- 15 Люксембург

Южная Европа 24

- 1 Португалия
- 2 Мальта
- 3 Македония
- 4 Кипр
- 5 Италия
- 6 Испания
- 7 Греция
- 8 Босния
- 9 Албания
- 10 Хорватия
- 11 *Валлетта*
- 12 *Нови-Сад*
- 13 *Салоники*
- 14 *Сассари*
- 15 Хорватия

Западная Азия 24

- 1 Египет
- 2 Грузия
- 3 Бахрейн
- 4 Армения
- 5 Алжир
- 6 Азербайджан
- 7 Турция
- 8 Тунис
- 9 Судан
- 10 Сирия
- 11 *лезгины*
- 12 Эль-Гиза
- 13 *Кербела*
- 14 ОАЭ

Центральная Азия 24

- 1 Иран
- 2 Афганистан
- 3 Узбекистан
- 4 Туркменистан
- 5 Таджикистан
- 6 Киргизия
- 7 Казахстан
- 8 Иран
- 9 Афганистан
- 10 Узбекистан
- 11 *киргизы*
- 12 Семей
- 13 *Талдыкорган*
- 14 Казахстан

Задания по тестам Вариант 25

Россия 25

- Северо-Западный
- Киров
- Карачаево-Черкессия
- лезгины
- кумыки
- Северо-Кавказский
- Ульяновск
- Челябинск
- Сургут
- поваренной соли
- древесины
- Дальневосточный

Восточная Европа 25

- Словакия
- Сербия
- Румыния
- Польша
- Молдавия
- Македония
- Венгрия
- Босния
- Болгария
- Белоруссия
- татары*
- Трнава
- Могилев*
- Чехия

Северная Европа 25

- Дания
- Ирландия
- Исландия
- Латвия
- Литва
- Норвегия
- Финляндия
- Швеция
- Эстония
- Великобритания
- Оулу*
- Ноттингем
- Саутгемптон*
- Гренландия

Западная Европа 25

- Бельгия
- Германия
- Лихтенштейн
- Люксембург
- Монако
- Нидерланды
- Франция
- Швейцария
- Австрия
- хорваты*
- Невер
- Линц*
- Бамберг
- Гренобль*
- Бельгия

Южная Европа 25

- Греция
- Испания
- Италия
- Кипр
- Македония
- Мальта
- Португалия
- Сербия
- Словения
- Хорватия
- Кальяри*
- Крагуевац*
- Милан*
- Палермо*
- Албания

Западная Азия 25

- Грузия
- Бахрейн
- Армения
- Алжир
- Азербайджан
- Турция
- Тунис
- Судан
- Сирия
- Саудовская Аравия
- греки*
- Фес
- Киркук*
- Марокко

Центральная Азия 25

- Казахстан
- Иран
- Афганистан
- Узбекистан
- Туркменистан
- Таджикистан
- Киргизия
- Казахстан
- Иран
- Афганистан
- ашлянцы*
- Оскемен
- Ахваз
- Киргизия

Задания по тестам

Вариант 26

Россия 26		Восточная Европа 26		Северная Европа 26	
1	Вост.-Сибирский	1	Словения	1	Финляндия
2	Магадан	2	Словакия	2	Норвегия
3	Бурятия	3	Сербия	3	Литва
4	аварцы	4	Румыния	4	Латвия
5	буряты	5	Польша	5	Исландия
6	Северный	6	Молдавия	6	Ирландия
7	Сыктывкар	7	Македония	7	Дания
8	Ставрополь	8	Венгрия	8	Гренландия
9	Златоуст	9	Босния	9	Великобритания
10	стали и чугуна	10	Болгария	10	Эстония
11	никеля	11	<i>турки</i>	11	<i>Турку</i>
12	Центральный	12	Ченстохова	12	Гримсби
		13	<i>Кременчуг</i>	13	<i>Кембридж</i>
		14	Белоруссия	14	Швеция

Западная Европа 26		Южная Европа 26		Западная Азия 26	
1	Франция	1	Сербия	1	Бахрейн
2	Нидерланды	2	Португалия	2	Армения
3	Монако	3	Мальта	3	Алжир
4	Люксембург	4	Македония	4	Азербайджан
5	Лихтенштейн	5	Кипр	5	Турция
6	Германия	6	Италия	6	Тунис
7	Бельгия	7	Испания	7	Судан
8	Австрия	8	Греция	8	Сирия
9	Швейцария	9	Босния	9	Саудовская Аравия
10	<i>венгры</i>	10	Албания	10	Палестина
11	Брауншвейг	11	<i>Пальма</i>	11	<i>туркмены</i>
12	<i>Анже</i>	12	<i>Ниш</i>	12	Марракеш
13	Фрайбург	13	<i>Турин</i>	13	<i>Латакия</i>
14	<i>Ангулем</i>	14	<i>Катания</i>	14	Ливия
15	Франция	15	Словения		

Центральная Азия 26	
1	Киргизия
2	Казахстан
3	Иран
4	Афганистан
5	Узбекистан
6	Туркменистан
7	Таджикистан
8	Киргизия
9	Казахстан
10	Иран
11	<i>арабы</i>
12	Туркестан
13	<i>Тебриз</i>
14	Таджикистан

Задания по тестам

Вариант 27

Россия 27		Восточная Европа 27		Северная Европа 27	
1	Центр.-Черноземный	1	Украина	1	Гренландия
2	Уфа	2	Словения	2	Дания
3	Корякский АО	3	Словакия	3	Ирландия
4	даргинцы	4	Сербия	4	Исландия
5	алтайцы	5	Румыния	5	Латвия
6	Северный	6	Польша	6	Литва
7	Тольятти	7	Молдавия	7	Норвегия
8	Новокузнецк	8	Македония	8	Финляндия
9	Якутск	9	Венгрия	9	Швеция
10	железной руды	10	Босния	10	Эстония
11	алюминия	11	<i>украинцы</i>	11	<i>Йювяскюля</i>
12	Волго-Вятский	12	Кошалин	12	Каунас
		13	<i>Полоцк</i>	13	<i>Норидж</i>
		14	Болгария	14	Великобритания

Западная Европа 27		Южная Европа 27		Западная Азия 27	
1	Бельгия	1	Босния	1	Армения
2	Люксембург	2	Греция	2	Алжир
3	Франция	3	Испания	3	Азербайджан
4	Монако	4	Италия	4	Турция
5	Швейцария	5	Кипр	5	Тунис
6	Лихтенштейн	6	Македония	6	Судан
7	Австрия	7	Мальта	7	Сирия
8	Германия	8	Португалия	8	Саудовская Аравия
9	Нидерланды	9	Сербия	9	Палестина
10	<i>лужицане</i>	10	Словения	10	Оман
11	Ганновер	11	<i>Мантуя</i>	11	<i>нилоты</i>
12	<i>Женева</i>	12	<i>Приштина</i>	12	Рабат
13	Штутгарт	13	<i>Любляна</i>	13	<i>Бурса</i>
14	<i>Лимож</i>	14	<i>Сиракузы</i>	14	Ливан
15	Бельгия	15	Босния		

Центральная Азия 27	
1	Таджикистан
2	Киргизия
3	Казахстан
4	Иран
5	Афганистан
6	Узбекистан
7	Туркменистан
8	Таджикистан
9	Киргизия
10	Казахстан
11	<i>уйгуры</i>
12	Кзыл-Орда
13	<i>Андижан</i>
14	Туркменистан

Задания по тестам

Вариант 28

Россия 28

- Северный
- Новгород
- Агинский Бурятский АО
- чеченцы
- тувинцы
- Центр.-Черноземный
- Братск
- Самара
- Оренбург
- пассаж. жд вагонов
- апатитов
- Вост.-Сибирский

Восточная Европа 28

- Чехия
- Хорватия
- Украина
- Босния
- Словакия
- Болгария
- Румыния
- Польша
- Молдавия
- Македония
- хорваты*
- Забже
- Витебск*
- Венгрия

Северная Европа 28

- Швеция
- Финляндия
- Норвегия
- Литва
- Латвия
- Исландия
- Ирландия
- Дания
- Гренландия
- Великобритания
- Ольборг*
- Алитус
- Брайтон*
- Эстония

Западная Европа 28

- Австрия
- Бельгия
- Германия
- Лихтенштейн
- Люксембург
- Монако
- Нидерланды
- Франция
- Швейцария
- фризы*
- Потсдам
- Авиньон*
- Мангейм
- Клермон-Ферран*
- Австрия

Южная Европа 28

- Словения
- Сербия
- Португалия
- Мальта
- Македония
- Кипр
- Италия
- Испания
- Греция
- Босния
- Верона*
- Скопье*
- Загреб*
- Мессина*
- Сербия

Западная Азия 28

- Алжир
- Азербайджан
- Турция
- Тунис
- Судан
- Сирия
- Саудовская Аравия
- Палестина
- Оман
- ОАЭ
- кабилы*
- Асуан
- Эрегли*
- Кувейт

Центральная Азия 28

- Туркменистан
- Таджикистан
- Киргизия
- Казахстан
- Иран
- Афганистан
- Узбекистан
- Туркменистан
- Таджикистан
- Киргизия
- азербайджанцы*
- Худжанд
- Чарикар*
- Узбекистан

Задания по тестам

Вариант 29

Россия 29		Восточная Европа 29		Северная Европа 29	
1	Волго-Вятский	1	Хорватия	1	Великобритания
2	Иркутск	2	Румыния	2	Гренландия
3	Чукотский АО	3	Белоруссия	3	Дания
4	ингуши	4	Словения	4	Ирландия
5	якуты	5	Молдавия	5	Исландия
6	Поволжский	6	Босния	6	Латвия
7	Архангельск	7	Сербия	7	Литва
8	Великий Новгород	8	Чехия	8	Норвегия
9	Ставрополь	9	Болгария	9	Финляндия
10	груз. жд вагонов	10	Венгрия	10	Швеция
11	калийных солей	11	<i>гагаузы</i>	11	<i>Орхус</i>
12	Центр.-Черноземный	12	Лодзь	12	Таураге
		13	<i>Гродно</i>	13	<i>Лутон</i>
		14	Польша	14	Эстония

Западная Европа 29		Южная Европа 29		Западная Азия 29	
1	Швейцария	1	Албания	1	Азербайджан
2	Франция	2	Босния	2	Турция
3	Нидерланды	3	Греция	3	Тунис
4	Монако	4	Испания	4	Судан
5	Люксембург	5	Италия	5	Сирия
6	Лихтенштейн	6	Кипр	6	Саудовская Аравия
7	Германия	7	Македония	7	Палестина
8	Бельгия	8	Мальта	8	Оман
9	Австрия	9	Португалия	9	ОАЭ
10	<i>фламандцы</i>	10	Сербия	10	Марокко
11	Любек	11	<i>Никосия</i>	11	<i>рифь</i>
12	<i>Руан</i>	12	<i>Дуррес</i>	12	Асьют
13	Саарбрюкен	13	<i>Белград</i>	13	<i>Трабзон</i>
14	<i>Шамбери</i>	14	<i>Таранто</i>	14	Кипр
15	Швейцария	15	Греция		

Центральная Азия 29

1	Афганистан
2	Иран
3	Казахстан
4	Киргизия
5	Таджикистан
6	Туркменистан
7	Узбекистан
8	Афганистан
9	Иран
10	Казахстан
11	<i>армяне</i>
12	Наманган
13	<i>Эрак</i>
14	Узбекистан

Задания по тестам

Вариант 30

Россия 30		Восточная Европа 30		Северная Европа 30	
1	Северо-Кавказский	1	Сербия	1	Эстония
2	Курск	2	Хорватия	2	Швеция
3	Алтай	3	Украина	3	Финляндия
4	хакасы	4	Болгария	4	Норвегия
5	карачаевцы	5	Словакия	5	Литва
6	Северо-Западный	6	Молдавия	6	Латвия
7	Березники	7	Венгрия	7	Исландия
8	Тольятти	8	Польша	8	Ирландия
9	Томск	9	Босния	9	Дания
10	авто. двигателей	10	Македония	10	Гренландия
11	алмазов	11	<i>немцы</i>	11	<i>Рейкьявик</i>
12	Вост.-Сибирский	12	Ольштын	12	Рига
		13	<i>Лида</i>	13	<i>Лестер</i>
		14	Словения	14	Великобритания

Западная Европа 30		Южная Европа 30		Западная Азия	
					Турция
1	Нидерланды	1	Хорватия	1	Тунис
2	Бельгия	2	Словения	2	Судан
3	Люксембург	3	Сербия	3	Сирия
4	Франция	4	Португалия	4	Саудовская Аравия
5	Монако	5	Мальта	5	Палестина
6	Швейцария	6	Македония	6	Оман
7	Лихтенштейн	7	Кипр	7	ОАЭ
8	Австрия	8	Италия	8	Марокко
9	Германия	9	Испания	9	Ливия
10	<i>валлоны</i>	10	Греция	10	<i>нубийцы</i>
11	Мюнстер	11	<i>Пиза</i>	11	Джуба
12	<i>Гавер</i>	12	<i>Тирана</i>	12	<i>Эд-Даммам</i>
13	Дармштадт	13	<i>Нови-Сад</i>	13	Катар
14	<i>Сент-Этьен</i>	14	<i>Бриндизи</i>	14	Ливан
15	Нидерланды	15	Босния		

Центральная Азия 30	
1	Узбекистан
2	Афганистан
3	Иран
4	Казахстан
5	Киргизия
6	Таджикистан
7	Туркменистан
8	Узбекистан
9	Афганистан
10	Иран
11	<i>русские</i>
12	Андижан
13	<i>Хорремшехр</i>
14	Туркменистан