

TESINA D'ESPECIALITAT

Títol

**Projectes resilientes en un entorn urbà : Accions a les
Superilles de l'Eixample**

Autor/a

Marc Nadal Agustí

Tutor/a

Francesc Magrinyà Torner

Departament

Infraestructura, Transport i Territori

Intensificació

Urbanisme

Data

Juny 2016

Resum

Les ciutats modernes han patit una degradació del seu espai públic produïda per la conquesta del vehicle privat, que ha causat problemes de salut, de sinistralitat i sobretot ha reduït els usos que la ciutadania pot fer de l'entorn urbà.

El Projecte Superilles impulsat per l'Ajuntament de Barcelona vol reinventar la ciutat, reconquerint l'espai públic per retornar-lo al ciutadà a partir de la definició d'una nova unitat urbana que permeti jerarquitzar la via pública i crear espais verds.

El present estudi realitza una avaluació de la trama de carrers pacificats sorgida arran d'aquest projecte per al districte de l'Eixample a partir de la distribució dels equipaments i dels jardins d'interiors d'illa al districte, amb l'objectiu de que aquests eixos verds permetin connectar i crear espais verds i pacificar entorns d'equipaments bàsics per a la ciutadania com les escoles.

Abstract

Modern cities have suffered a deterioration of its public space caused by the rise of private vehicles, which has caused health problems, unsafeness and has limited the uses that citizens can make the of their urban environment.

The Superilles project promoted by the City Council of Barcelona wants to reinvent the city and to reconquer public space for citizens by the definition of a new urban unit that will create a new hierarchy between public roads and will increase green space in the city.

This study evaluates the plot of pacified streets which has arisen as a result of this project in the urban landscape of the Eixample and the way it relates to basic facilities and green spaces in the city.

Índex

Resum.....	3
<i>Abstract</i>	3
Índex de Figures	5
Índex de taules	7
1. Introducció	8
1.1. El Programa Superilles.....	8
1.2. Proposta d'eixos verds al districte de l'Eixample	10
2. Objectius i metodologia	14
3. Xarxa d'equipaments i espais verds al districte de l'Eixample.....	15
3.1. Tipologies	15
3.2. Interiors d'illa i espais verds.....	15
3.2.1. Cobertura espacial: Nous interiors d'illa	15
3.2.2. Accessos i passatges.....	22
3.3. Equipaments educatius	25
3.3.1. Centres d'Educació Infantil i Primària	27
3.3.2. Instituts d'Educació Secundària	32
3.3.3. Escoles concertades	37
3.4. Equipaments de Serveis	43
3.4.1. Equipaments administratius	43
3.4.2. Biblioteques i espais de participació ciutadana	47
3.4.3. Equipaments esportius.....	53
3.4.4. Equipaments comercials	58
3.4.5. Equipaments sanitaris	63
3.4.6. Equipaments de serveis socials.....	67
4. Conclusions	72
Bibliografia	74
Annex : Taules	75

Índex de Figures

Figura 1: Origen emissions NOx a l'Àrea Metropolitana de Barcelona. Font: Plataforma per la Qualitat de l'Aire a partir de dades de la Generalitat de Catalunya 2014	8
Figura 2: Origen emissions de PM10 a l'Àrea Metropolitana de Barcelona. Font: Plataforma per la Qualitat de l'aire a partir de Dades de la Generalitat 2014	9
Figura 3: Proposta orientativa d'extensió del programa Superilles al conjunt de la ciutat de Barcelona. Font: Pla de Mobilitat Urbana de Barcelona 2013-2018	10
Figura 4: Canvis de sentits a l'interior de la superilla.....	10
Figura 5: Proposta de xarxa d'eixos verds per a l'Esquerra de l'Eixample. Font: IntraScapeLab 2013, proposta <i>Projecte Respira</i>	11
Figura 6: Imatge de la pregunta que es feia al primer taller participatiu	12
Figura 7: Carrers amb prioritat per a vianants proposats al PMU 2013-2018	12
Figura 8: Proposta de xarxa de carrers pacificats per al Districte de l'Eixample	13
Figura 9: Proposta de xarxa d'eixos pacificats – Noms dels carrers de la trama	13
Figura 10: Interiors d'illa oberts a l'actualitat al districte de l'Eixample.....	16
Figura 11: Interiors d'illa oberts l'any 2008. Font: ProEixample.	17
Figura 12: Zona d'influència de les zones verdes i els eixos verds existents al districte de l'Eixample	18
Figura 13: Zona d'influència de les zones verdes i els eixos verds existents - Zona d'influència dels eixos prioritaris	18
Figura 14: Canvis en la xarxa d'eixos prioritaris per augmentar la cobertura de zones verdes..	19
Figura 15: Interiors d'illa en recuperació l'any 2008. S'ha assenyalat els interiors d'illa ja recuperats. Font: ProEixample.....	19
Figura 16: Zones prioritàries per a la obertura de nous interiors d'illa l'any 2008. Font: ProEixample.	20
Figura 17: Zones prioritàries per a la obertura de nous interiors d'illa	21
Figura 18: Relació dels interiors d'illa que es proposava pacificar l'any 2008 amb les zones prioritzades per a l'obertura de nous interiors d'illa	21
Figura 19: Interiors d'illa al districte de l'Eixample - Accessos actuals i proposta de nous accessos.....	23
Figura 20: Escoles públiques, concertades i instituts al districte de l'Eixample.....	26
Figura 21: Centres d'Educació Infantil i Primària a l'Eixample	28
Figura 22: Centres d'Educació Infantil i Primària - Zones d'influència de 200, 300 i 500 metres	28
Figura 23: Centres d'Educació Infantil i Primària - Ubicació definitiva de l'Escola Entença a la Model - Zones d'Influència de 200, 300 i 500 metres.....	28
Figura 24: Zona d'influència dels CEIP i de les zones verdes.....	29
Figura 25: Centres d'Educació Infantil i Primària. Canvis en la zona d'influència de les zones verdes amb els eixos prioritzats.....	30
Figura 26: Instituts d'Educació Secundària del districte de l'Eixample	32
Figura 27: Instituts d'Educació Secundària al districte de l'Eixample - Zones d'influència de 200, 500 i 1000 metres.....	33
Figura 28: Instituts d'Educació Secundària a l'Eixample + Futura ubicació de l'Institut Angeleta Ferrer - Zones d'influència de 200, 300 i 500 metres	33
Figura 29: Zona d'influència dels IES i de les zones verdes	34

Figura 30: Instituts d'Educació Secundària. Canvis en la zona d'influència de les zones verdes amb els eixos prioritzats.....	35
Figura 31: Escoles concertades al districte de l'Eixample	37
Figura 32: Escoles Concertades al districte de l'Eixample - Zones d'influència de 200, 300 i 500 metres	38
Figura 33: Escoles públiques i concertades al districte de l'Eixample - Zona d'influència de 200, 300 i 500 metres.....	38
Figura 34: Zona d'influència de les escoles concertades i de les zones verdes	39
Figura 35: Escoles concertades. Canvis en la zona d'influència de les zones verdes amb els eixos prioritzats	40
Figura 36: Equipaments de l'Administració al districte de l'Eixample	44
Figura 37: Equipaments administratius al districte de l'Eixample - Zona d'influència de 200, 300 i 500 metres	45
Figura 38: Zona d'influència dels equipaments administratius i de les zones verdes	45
Figura 39: Equipaments de l'administració i canvis en la zona d'influència de les zones verdes amb els eixos prioritzats.....	46
Figura 40: Biblioteques Municipals i espais de participació al districte de l'Eixample	48
Figura 41: Biblioteques municipals al districte de l'Eixample - Zones d'influència de 200, 500 i 1000 metres	49
Figura 42: Zona d'influència de les biblioteques municipals i de les zones verdes	50
Figura 43: Biblioteques municipals. Canvis en la zona d'influència de les zones verdes amb els eixos prioritzats	50
Figura 44: Equipaments esportius al districte de l'Eixample	53
Figura 45: Equipaments esportius al districte de l'Eixample - Zona d'influència de 200, 300 i 500 metres	54
Figura 46: Equipaments esportius a l'Eixample + equipaments esportius en escoles - Zones d'influència de 200, 300 i 500 metres.....	55
Figura 47: Zona d'influència dels equipaments esportius i de les zones verdes	56
Figura 48: Equipaments esportius. Canvis en la zona d'influència de les zones verdes amb els eixos prioritzats.....	56
Figura 49: Equipaments comercials del districte de l'Eixample	59
Figura 50: Equipaments comercials al districte de l'Eixample - Zona d'influència dels mercats municipals de 200, 500 i 1000 metres	60
Figura 51: Mercats municipals, centres comercials i densitat de supermercats al districte de l'Eixample	60
Figura 52: Zona d'influència dels mercats municipals i de les zones verdes	61
Figura 53: Mercats municipals. Canvis en la zona d'influència de les zones verdes amb els eixos prioritzats	62
Figura 54: Equipaments sanitaris al districte de l'Eixample.....	63
Figura 55: Equipaments sanitaris al districte de l'Eixample - Zones d'influència de 200, 500 i 1000 metres	64
Figura 56: Zones d'influència dels equipaments sanitaris i de les zones verdes	65
Figura 57: Equipaments sanitaris. Canvis en la zona d'influència de les zones verdes amb els eixos prioritzats	65
Figura 58: Equipaments de serveis socials al districte de l'Eixample.....	67

Figura 59: Equipaments de serveis socials al districte de l'Eixample - Zones d'influència de 200, 300 i 500 metres.....	68
Figura 60: Zones d'influència dels equipaments de serveis socials i de les zones verdes	69
Figura 61: Equipaments de serveis socials. Canvis en la zona d'influència de les zones verdes amb els eixos prioritzats.....	69
Figura 62: Proposta de xarxa d'eixos pacificats al districte de l'Eixample	72
Figura 63: Proposta de creació de nous accessos als interiors d'illa de l'Eixample.	73

Índex de taules

Taula 1: Nous accessos als interiors d'illa de l'Eixample	24
Taula 2: Relació entre les CEIP i la xarxa d'eixos pacificats i els parcs i interiors d'illa	30
Taula 3: Relació entre els IES i la xarxa d'eixos pacificats i els parcs i interiors d'illa.....	35
Taula 4: Relació entre les escoles concertades i la xarxa d'eixos pacificats i els parcs i interiors d'illa	40
Taula 5: Equipaments administratius al districte de l'Eixample.....	46
Taula 6: Biblioteques i espais de participació al districte de l'Eixample	51
Taula 7: Relació dels equipaments esportius amb la xarxa d'eixos cívics i les zones verdes. En negreta es destaquen els eixos prioritaris.	57
Taula 8: Relació dels mercats municipals amb la xarxa d'eixos pacificats i amb les zones verdes. En negreta es destaquen els eixos prioritzats.....	62
Taula 9: Relació dels equipaments sanitaris amb la xarxa d'eixos pacificats i amb les zones verdes. Es destaquen en negreta els eixos prioritzats.	66
Taula 10: Relació dels equipaments de serveis socials amb la xarxa d'eixos pacificats i amb les zones verdes. Es destaquen en negreta els eixos prioritzats.....	70
Taula 11: Resultats de l'anàlisi dels eixos prioritaris.....	73
Taula 12: Equipaments administratius.....	75
Taula 13: Biblioteques i espais de participació ciutadana	76
Taula 14: Equipaments Educatius de titularitat pública	78
Taula 15: Equipaments educatius concertats	80
Taula 16: Equipaments educatius privats amb subvenció	80
Taula 17: Equipaments educatius privats	83
Taula 18: Equipaments esportius.....	83
Taula 19: Equipaments comercials.....	83
Taula 20: Equipaments sanitaris	84
Taula 21: Equipaments serveis socials	85
Taula 22: Supermercats al districte de l'Eixample	85

1. Introducció

1.1.El Programa Superilles

La ciutat de Barcelona, com la majoria de grans nuclis urbans del món occidental, ha patit en els darrers cent anys una degradació progressiva del seu espai públic produïda per la colonització progressiva d'aquest espai pel cotxe.

L'aparició del vehicle privat va suposar un gran impuls econòmic i social al llarg del segle XX, la generalització del cotxe com a mode de transport va escurçar les distàncies i va permetre nous modes de vida. El ritme de vida de les ciutats occidentals va canviar per sempre i els cotxes es van anar fent cada com més imprescindibles en la vida urbana, tant com a mode de transport com per a la distribució de mercaderies o la prestació de serveis.

No obstant, amb el temps s'ha constatat que el vehicle a motor exigeix una gran quantitat d'espai per a ser eficient ja que necessita d'una plataforma de circulació pròpia que no és compatible amb la resta d'usos de l'espai públic, així com d'una gran quantitat d'espai destinat a l'estacionament de vehicles o la càrrega i descàrrega de mercaderies. Aquest fet ha provocat que el vehicle privat hagi acabat assolint un protagonisme excessiu a l'espai públic i que per tant la resta d'usos s'hagin vist greument penalitzats.

A part de la conquesta de l'espai públic, la proliferació del vehicle privat ha portat amb sí un llarg reguitzell d'efectes colaterals nocius per a la ciutadania, com son l'empobriment de la qualitat de l'aire urbà (Figura 1 i Figura 2), la contaminació acústica o l'elevat índex de sinistralitat que es dona a les ciutats, on el cotxe ha de conviure amb vianants o ciclistes que son molt més vulnerables en cas d'accident, i que és especialment significatiu al districte de l'Eixample, on tenen lloc el 30% dels accidents de la ciutat (Ajuntament de Barcelona, dades bàsiques de Mobilitat 2014).

Emissions NO_x 2011 (t/any)

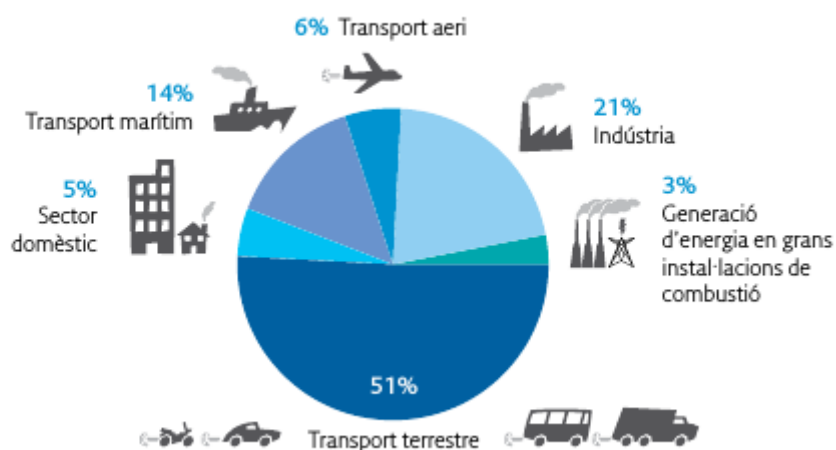


Figura 1: Origen emissions NO_x a l'Àrea Metropolitana de Barcelona. Font: Plataforma per la Qualitat de l'Aire a partir de dades de la Generalitat de Catalunya 2014

Emissions PM₁₀ 2011 (t/any)

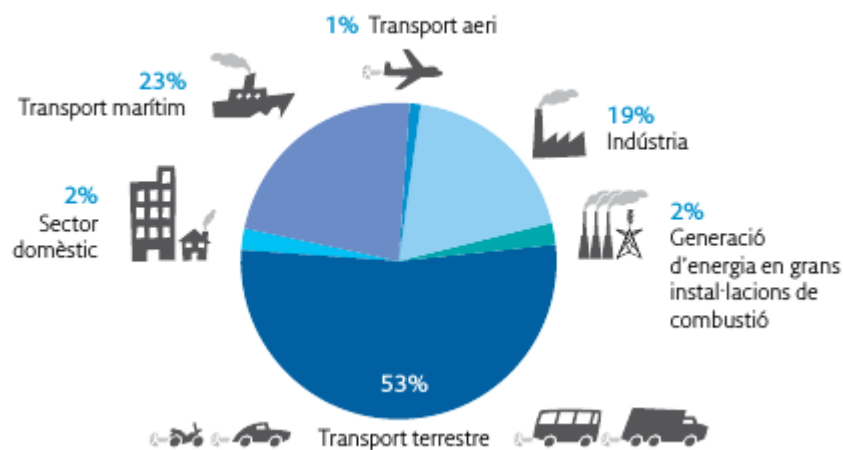


Figura 2: Origen emissions de PM10 a l'Àrea Metropolitana de Barcelona. Font: Plataforma per la Qualitat de l'aire a partir de Dades de la Generalitat 2014

Resulta especialment paradoxal que en una ciutat com Barcelona en la que el transport privat té una quota modal del 26% enfront del 24% del transport públic i el 50% dels modes de transport no motoritzats (Ajuntament de Barcelona, dades 2014), l'espai públic que s'hi dedica sigui d'aproximadament el 50% a la trama Cerdà i sempre situat en una posició prioritària i central de la via pública.

Queda clar doncs que el futur de les ciutats passa per fer una aposta clara i decidida per aquells modes de transport que minimitzen o anul·len els impactes negatius associats vehicle privat. La ciutat de Barcelona ha avançat en aquesta línia en els darrers anys: s'ha potenciat l'oferta de transport públic amb l'obertura de noves línies de metro, la recuperació del tramvia i s'ha redissenyat la xarxa d'autobusos. Paral·lelament, s'ha fet una aposta decidida per la bicicleta amb la creació d'un servei públic de bicicletes compartides, el Bicing, i densificant la xarxa de carrils bici a tota la ciutat.

No obstant, a les polítiques de dinamització del transport públic i de la bicicleta cal afegir polítiques destinades a recuperar espais i usos a la ciutat. És en aquest context que neix el projecte Superilles, un projecte impulsat per l'Ajuntament de Barcelona que vol repensar la ciutat a partir de la definició d'una nova unitat urbana que faci possibles noves funcionalitats a l'espai públic, afavorir la mobilitat sostenible, la productivitat, el verd urbà, la biodiversitat i els espais d'estada per al vianant (Ajuntament de Barcelona, presentació programa Superilles).

Aquesta nova unitat és la Superilla: una unitat urbana més gran que una illa de cases però més petita que un barri, amb carrers pacificats al seu interior que donen peu a un espai públic diferent, amb menys soroll, més verd, més espais de trobada, amb possibilitats d'organitzar activitats a l'aire lliure per par de la xarxa veïnal i que afavoreixi modes de transport sostenibles.

L'Ajuntament de Barcelona vol donar un impuls al programa Superilles a diferents barris de Barcelona, amb vocació d'anar-se estenent per tota la ciutat (Figura 3). Les noves zones se sumarien a les superilles iniciades a l'anterior programa, que se situen al Poblenou, a l'Antiga i la Nova Esquerra de l'Eixample, a Sants i Hostafrancs i a la Maternitat i Sant Ramon.

El programa Superilles basa principalment les seves directrius i criteris en diferents plans i compromisos sectorials municipals (Compromís de Barcelona pel Clima, Pla de mobilitat Urbana, Pla del Verd i la Biodiversitat, etc.), creant sinergies, coordinant-los transversalment entre ells i donant-los visió de canvi global per tal de desenvolupar les seves línies estratègiques.



Figura 3: Proposta orientativa d'extensió del programa Superilles al conjunt de la ciutat de Barcelona. Font: Pla de Mobilitat Urbana de Barcelona 2013-2018

1.2. Proposta d'eixos verds al districte de l'Eixample

Quan des del programa Superilles es defineix el concepte de superilla es parla d'una unitat d'uns 400x400 metres, equivalent a 3x3 carrers a la trama de l'Eixample, en la qual el trànsit de pas es deriva als carrers perimetrals i a la zona interna es dona prioritat al vianant, deixant pas només al trànsit local. Aquesta distinció de trànsits es pot assolir mitjançant la reducció de carrils dels carrers interiors o bé modificant els sentits de circulació a l'interior de la superilla, de tal manera que es creen bucles que expulsen el trànsit a la perifèria (Figura 4).

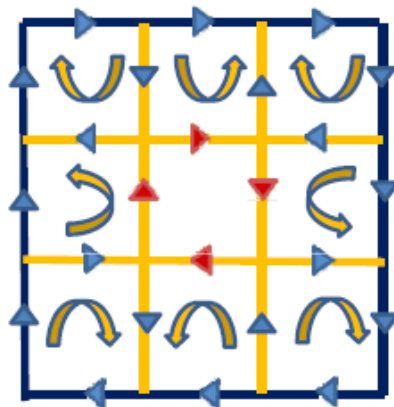


Figura 4: Canvis de sentits a l'interior de la superilla

Cal tenir en compte però que fins al moment, els àmbits de la ciutat en què s'ha actuat per pacificar el trànsit han estat els antics nuclis urbans previs a l'aparició de la trama de l'Eixample i que tenen per tant una trama urbana jerarquitzada, amb grans artèries que formen part de la xarxa bàsica de la ciutat i una trama més densa que es correspon a l'antic nucli urbà. És el cas de les zones 30 que es van implantar a Barcelona des de l'any 2006, el millor exemple de les quals és la actuació que es va fer al districte de Gràcia, on es va pacificar tot el casc antic i es va derivar el trànsit de pas a carrers com Gran de Gràcia o la Travessera de Gràcia.

El gran repte d'estendre el concepte de pacificació de carrers al districte de l'Eixample rau en la isomorfia de la seva trama urbana i en la gran intensitat de trànsit que suporten tots els seus carrers. Per tant, el plantejament no pot ser el mateix que en altres zones d'actuació en que l'elecció dels carrers a pacificar s'ha fet amb criteris de trànsit molt associats a la forma de la trama urbana que ja predetermina la jerarquia dels carrers.

Per adaptar el concepte de superilla a la trama de l'Eixample es passa de parlar de superilles a una xarxa d'eixos verds o cívics en que s'inverteixi la prioritat en favor del vianant i que permetin connectar elements claus del districte (Figura 5). Es proposa que en aquesta xarxa un de cada tres carrers sigui un eix cívic, en contrapartida dels dos de cada tres que es proposen en el pla de Superilles, de tal manera que la transició fins a un model de ciutat en que el vehicle privat cedeixi la seva posició de domini sigui més suau i no es col·lapsi la ja saturada xarxa viària de l'Eixample.



Figura 5: Proposta de xarxa d'eixos verds per a l'Esquerra de l'Eixample. Font: IntraScapelab 2013, proposta *Projecte Respira*.

El següent pas és plasmar al terreny la xarxa d'eixos pacificats i escollir quins trams són els que primer caldrà pacificar, els trams prioritaris. En una primera fase, l'Ajuntament va decidir establir diferents àmbits d'actuació a cinc districtes per que servissin de banc de proves per a la resta de la ciutat. Al districte de l'Eixample, la zona escollida va ser l'Esquerra de l'Eixample.

L'estructura del procés participatiu estava pensada en tres fases: primer calia delimitar la zona d'actuació dins el barri (Figura 6) i després es va passar a la definició concreta dels trams prioritaris a pacificar.

ON VOLS QUE SIGUI LA SUPERILLA DE L'ESQUERRA DE L'EIXAMPLE?

Per començar, decidirem entre tots i totes quines d'aquestes dues ubicacions acollirà la Superilla.
Vine al taller participatiu "Superilles de l'Esquerra de l'Eixample"
el dimarts 29 de setembre, de 18.30 a 20.30h, al Centre Cívic Gotferrichs (Gran Via, 491)



Figura 6: Imatge de la pregunta que es feia al primer taller participatiu

El punt de partida per definir la xarxa d'eixos pacificats l'estableix el Pla de Mobilitat Urbana 2013-2018. En aquest document s'estableixen els primers criteris per a pacificar carrers, basats en criteris de mobilitat, i posteriorment es modifica i es prioritzen trams als processos participatius. A les primeres trobades al barri de l'Esquerra de l'Eixample, es va decidir prioritzar trams dels carrer Consell de Cent, Borrell, Rocafort, Avinguda de Roma, Tamarit, Ronda Sant Antoni, Casanova i Londres.

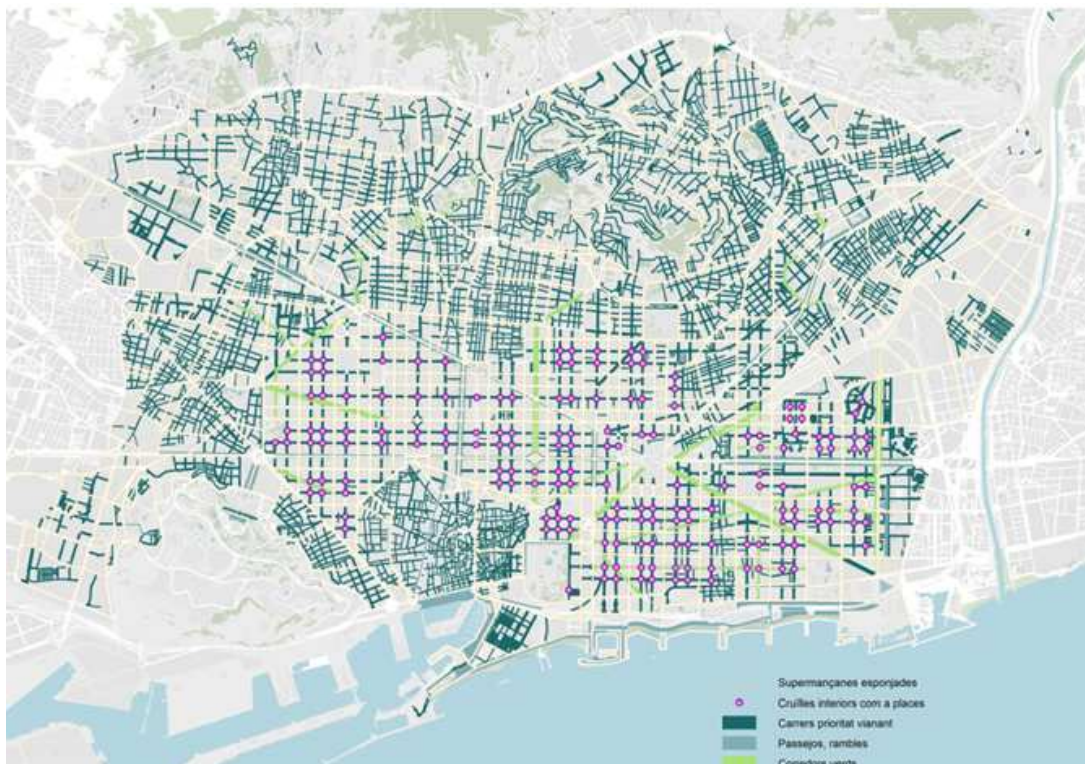


Figura 7: Carrers amb prioritat per a vianants proposats al PMU 2013-2018

En la següent fase del debat públic sobre quins carrers pacificar, es va posar en relleu el fet de que no es pot tractar l'Esquerra de l'Eixample com a un barri aïllat dins del districte, i que era important assegurar la continuïtat de les accions fetes en aquest àmbit per que poguessin ser extensibles a la resta de la trama Cerdà. D'aquesta manera es va arribar a la proposta de carrers a pacificar de la qual parteix aquest estudi. Una proposta que parteix dels estudis fets a través del Pla de Mobilitat Urbana i que ha estat modificada en els successius processos participatius a què ha estat sotmesa (Figura 5Figura 8, Figura 9).

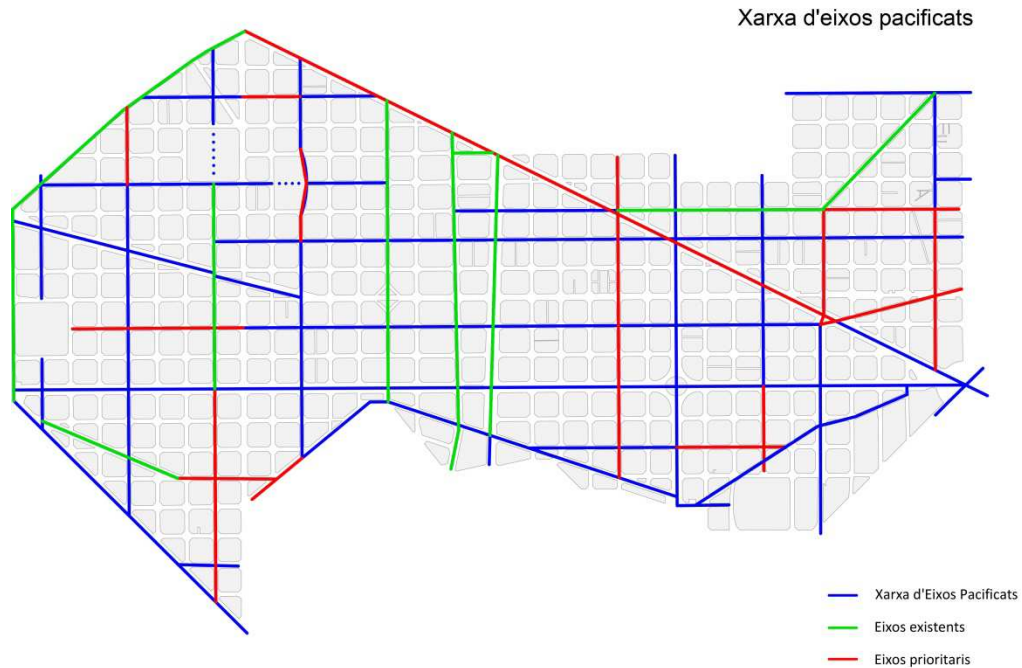


Figura 8: Proposta de xarxa de carrers pacificats per al Districte de l'Eixample

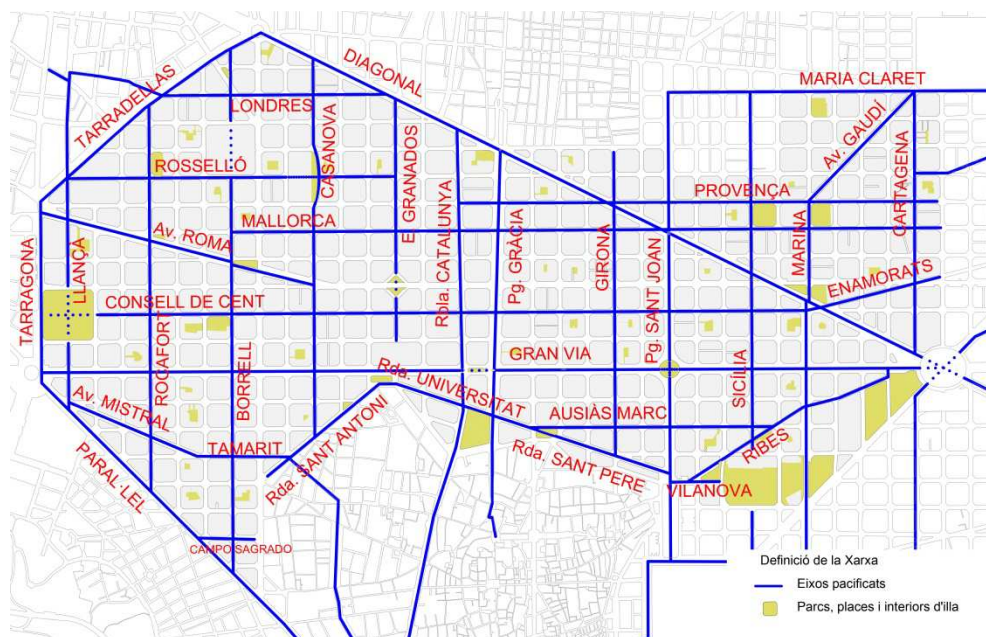


Figura 9: Proposta de xarxa d'eixos pacificats – Noms dels carrers de la trama

2. Objectius i metodologia

Aquest estudi parteix de la feina feta per l'Ajuntament de Barcelona a partir dels processos participatius en que es va determinar una trama d'eixos cívics per a l'Eixample i en que es van determinar els trams d'aquests eixos que eren prioritaris, és a dir, els primers carrers a pacificar a l'Eixample.

Així doncs, els objectius d'aquest estudi son

- Avaluar la proposta de xarxa d'eixos pacificats des del punt de vista de la seva relació amb les diferents tipologies d'equipaments presents al districte de l'Eixample i proposar modificacions a la xarxa quan sigui necessari.
- Avaluar la relació dels interiors d'illa i zones verdes amb els equipaments del districte i proposar l'obertura de nous interiors d'illa o de modificar els accessos als interiors d'illa quan sigui necessari.
- Avaluar la relació de la xarxa d'eixos pacificats amb els interiors d'illa i zones verdes del districte i proposar modificacions a la xarxa o en els accessos als interiors d'illa quan sigui necessari.

Per tal d'assolir aquests objectius, la metodologia emprada serà la següent:

- Obtenció de dades de localització de zones verdes i d'equipaments i elaborar plànols de situació conjunts amb la xarxa d'eixos pacificats.
- Creació de mapes d'equipaments i zones verdes juntament amb les seves zones d'influència que permetin avaluar la cobertura de la xarxa d'eixos pacificats i les zones d'actuació prioritària.
- Avaluació primer de les diferents tipologies d'equipament de forma segregada i avaluació final conjunta. En primera instància es proposaran modificacions tenint en compte preferentment les característiques dels elements que s'estan avaluant i en l'avaluació conjunta es comprovarà com afecten les modificacions proposades per a cada tipologia d'equipaments i es decidirà si finalment s'efectuen o no.

3. Xarxa d'equipaments i espais verds al districte de l'Eixample

3.1. Tipologies

En aquest estudi es durà a terme una anàlisi de l'afectació de la xarxa d'eixos pacificats a l'entorn dels diferents equipaments de l'Eixample així com de la seva millora en la xarxa d'espais verds urbans.

S'ha distingit tres grans tipologies d'equipaments en funció dels diferents usos de l'espai públic que aquests impliquen i del tipus d'actuació que requereixen:

1. Interiors d'illa i espais verds
2. Equipaments educatius:
 - 2.1. Centres d'Educació Infantil i Primària
 - 2.2. Instituts d'Educació Secundària
 - 2.3. Escoles concertades
3. Biblioteques i espais de participació ciutadana
4. Equipaments de serveis
 - 4.1. Equipaments de l'Administració
 - 4.2. Equipaments comercials
 - 4.3. Equipaments esportius
 - 4.4. Equipaments sanitaris
 - 4.5. Equipaments de serveis socials

3.2. Interiors d'illa i espais verds

3.2.1. Cobertura espacial: Nous interiors d'illa

El mapa d'interiors d'illa a la trama de l'Eixample suma actualment 48 interiors d'illa, 41 dels quals al districte de l'Eixample (Figura 10), amb prop de 100.000 metres quadrats d'espai públic recuperats i posats a disposició dels ciutadans. El projecte de recuperació d'aquests espais verds va començar a implantar-se l'any 1987 amb l'obertura de l'interior d'illa de la Torre de les Aigües i ha continuat avançant en compliment del Pla d'Actuació de Districte de l'Eixample, amb l'objectiu que els ciutadans disposin d'una zona verda a menys de 200 m de casa seva



Figura 10: Interiors d'illa oberts a l'actualitat al districte de l'Eixample

L'any 2008 la plataforma ProEixample de l'Ajuntament de Barcelona va publicar una avaluació dels interiors d'illa recuperats en aquell moment. En aquest informe es destaca l'obertura de 39¹ interiors d'illa en els primers vint anys del projecte, tres dels quals s'han destinat a equipaments (Figura 11).

¹ Al document d'avaluació del pla de recuperació els interiors d'illa es consideren també els interiors d'illa que s'han recuperat per a construir equipaments: l'Escola Ferran Sunyer, el Centre de Dia de Sant Antoni i l'Escola Mallorca. Aquests espais s'han considerat com a equipaments en els plànols elaborats.

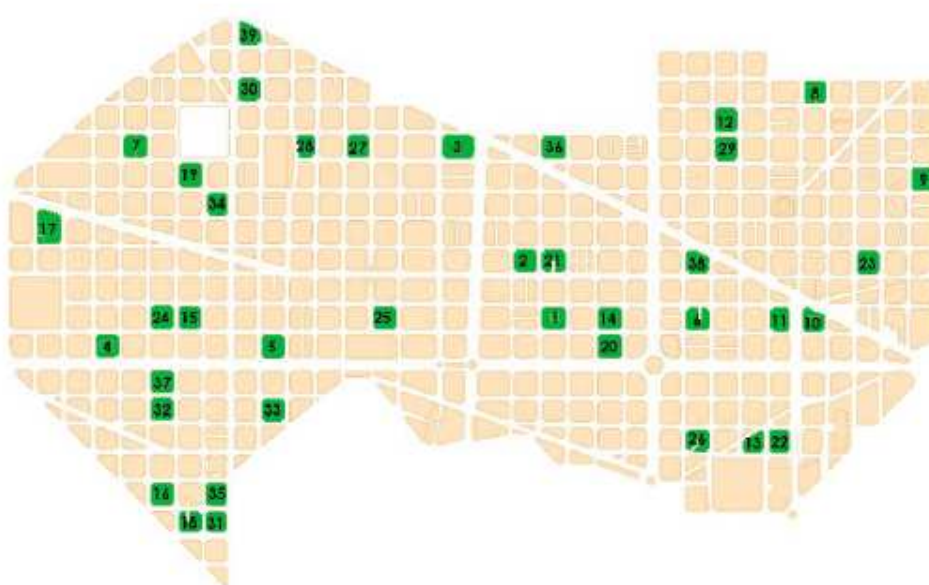


Figura 11: Interiors d'illa oberts l'any 2008. Font: ProEixample.

Com s'ha comentat anteriorment, l'objectiu de l'obertura de nous espais verds a la ciutat és que tot el districte es trobi cobert per les àrees d'influència de 200 metres al voltant de les zones verdes. Per tal d'avaluar el grau de cobertura a l'actualitat, s'ha traçat la zona d'influència de 200 i 300 metres al voltant dels parcs, places i interiors d'illa del districte, així com una zona d'influència de 100 i 200 metres al voltant dels eixos ja pacificats del districte (Figura 12). Es comprova que encara s'està lluny de complir l'objectiu marcat pel Pla d'Actuació de Districte de l'Eixample, no obstant, amb la pacificació dels eixos prioritaris assenyalats s'aconsegueix una millora substancial de la cobertura de les zones verdes (Figura 13).

Així doncs, les zones que presenten un major dèficit de zones verdes són l'entorn dels carrers Londres, Diputació i Casanova a l'Antiga Esquerra de l'Eixample, l'entorn del carrer Bruc a la Dreta de l'Eixample, l'entorn del carrer Borrell a Sant Antoni i l'entorn dels carrers Sicília i Cartagena a la Sagrada Família i el Fort Pienc

Per tal de millorar la cobertura a les zones amb més dèficit, es proposa l'ampliació de tres trams de carrers de pacificació prioritària: el carrer Casanova fins al carrer Consell de Cent, el carrer Sicília fins la Diagonal i el carrer Londres fins la Diagonal (Figura 14).

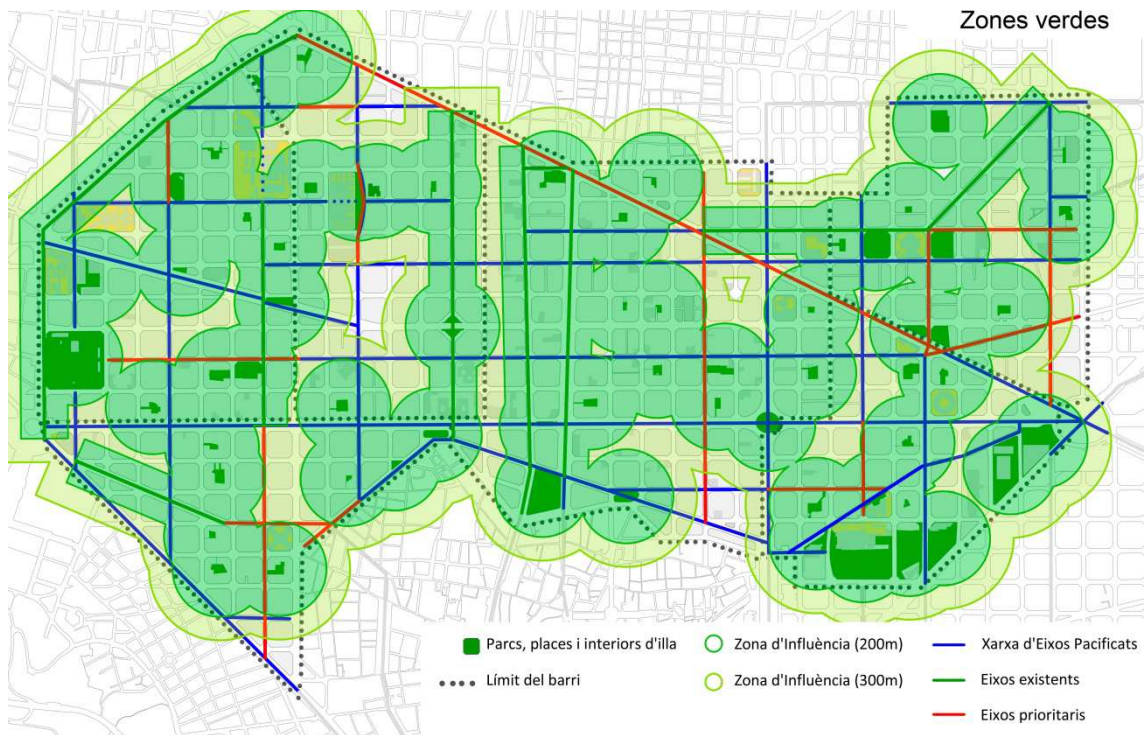


Figura 12: Zona d'influència de les zones verdes i els eixos verds existents al districte de l'Eixample

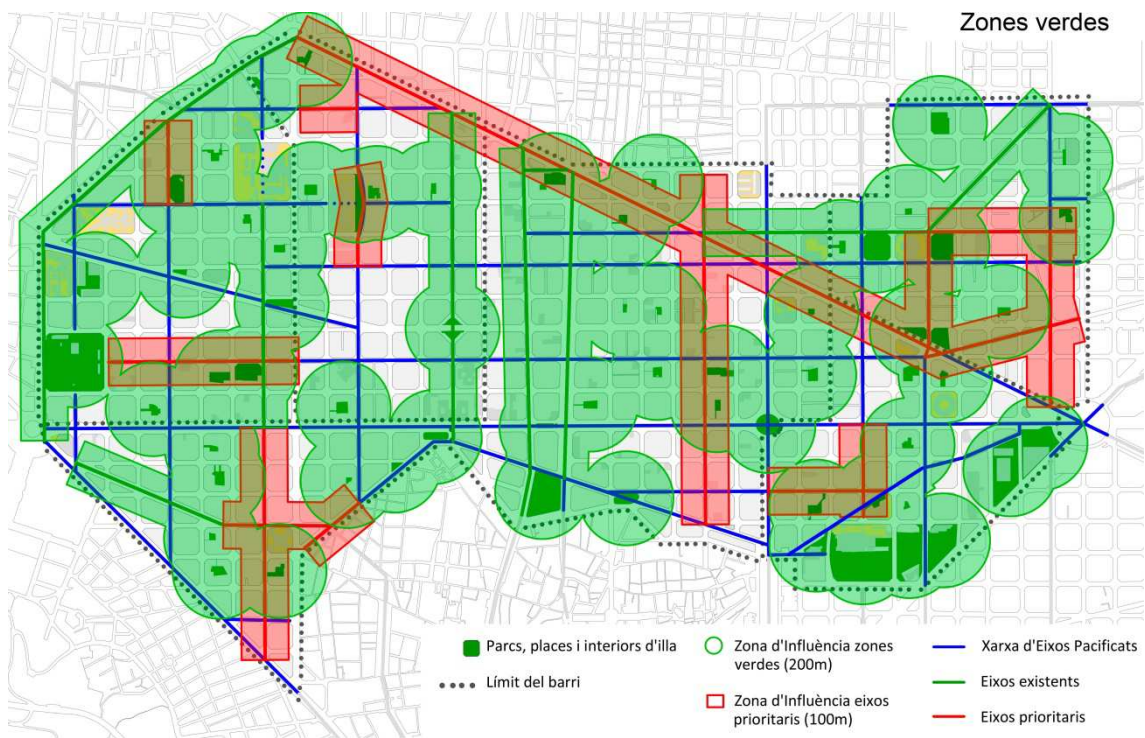


Figura 13: Zona d'influència de les zones verdes i els eixos verds existents - Zona d'influència dels eixos prioritaris



Figura 14: Canvis en la xarxa d'eixos prioritaris per augmentar la cobertura de zones verdes

En paral·lel a l'estudi de la pacificació prioritària de nous trams de carrer, s'ha fet un estudi de quins espais són prioritària per a l'obertura de nous interiors d'illa. En el mateix document d'avaluació del pla de recuperació d'interiors d'illa també s'esmenta els catorze interiors d'illa que es preveia recuperar al llarg dels següents dos anys (Figura 15) i s'avaluava la zona prioritària per a l'obertura de nous interiors d'illa en el futur (Figura 16). D'aquests espais que es preveia recuperar l'any 2008 en la actualitat ja se n'han recuperat deu i per tant s'avaluarà la prioritat d'obrir els quatre interiors d'illa restants en funció de la cobertura d'espais verds al districte.

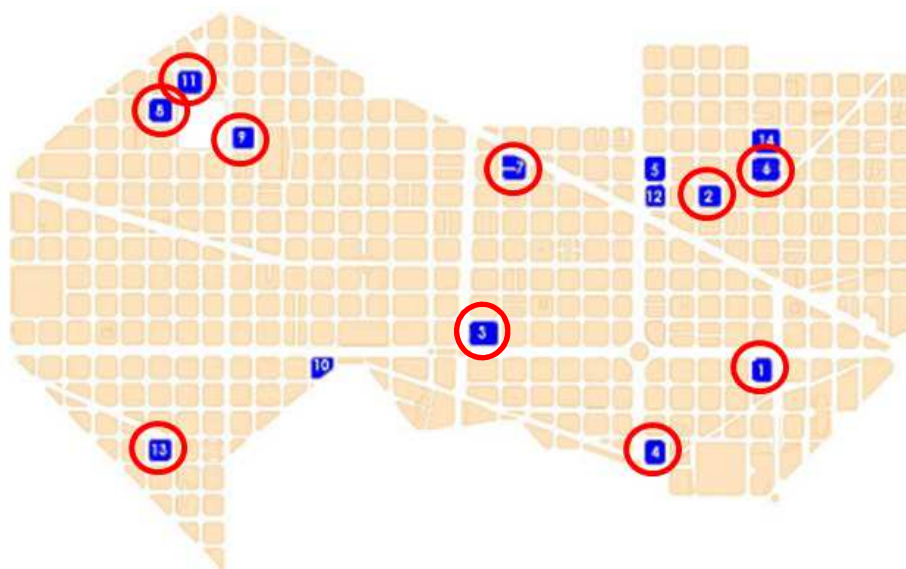


Figura 15: Interiors d'illa en recuperació l'any 2008. S'ha assenyalat els interiors d'illa ja recuperats. Font: ProEixample.

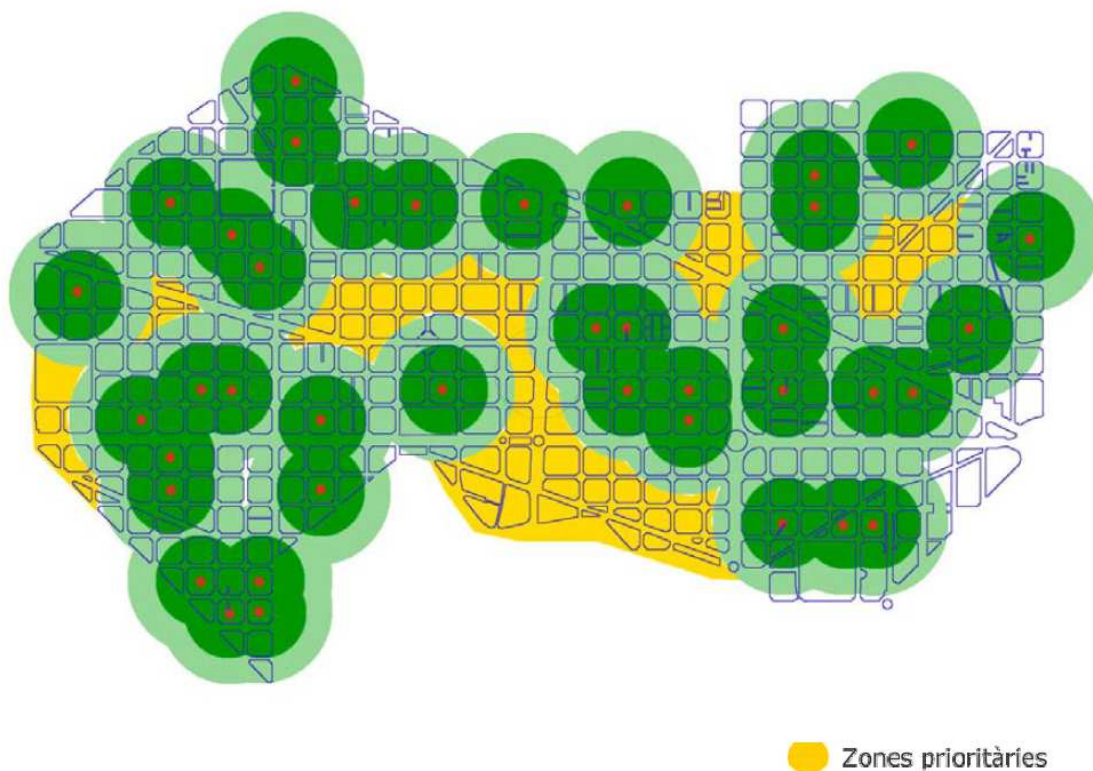


Figura 16: Zones prioritàries per a la obertura de nous interiors d'illa l'any 2008. Font: ProEixample.

Per facilitar la presa de decisions, s'ha dut a terme una actualització de les zones prioritàries per a l'obertura de nous interiors d'illa. Per delimitar aquesta zona s'han assenyalat els espais que es troben fora de la zona d'influència a 200 metres al voltant de les zones verdes i dels eixos ja pacificats, ja que es considera que en zones de falta d'espai verd i d'estada, els eixos cívics poden dur a terme la funció de les zones verdes. (Figura 17)

Es comprova que els quatre interiors d'illa que es proposava obrir l'any 2008 no es troben en zones prioritàries i que per tant cal proposar nous àmbits d'actuació (Figura 18). Es detecta que la zona amb més dèficit d'espais d'estada i zones verdes es troba a l'entorn de la cruïlla entre l'Avinguda de Roma i el carrer de Casanova. Així doncs aquesta serà la zona d'actuació preferent a l'hora d'estudiar l'obertura de nous interiors d'illa.

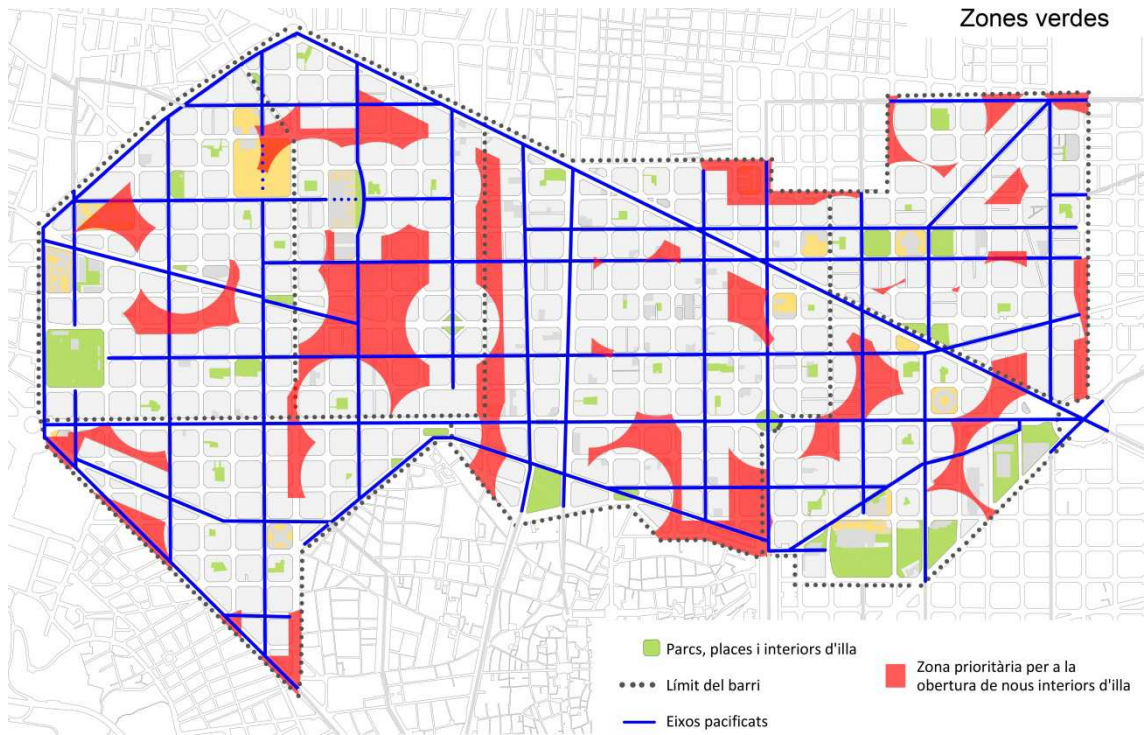


Figura 17: Zones prioritàries per a la obertura de nous interiors d'illa

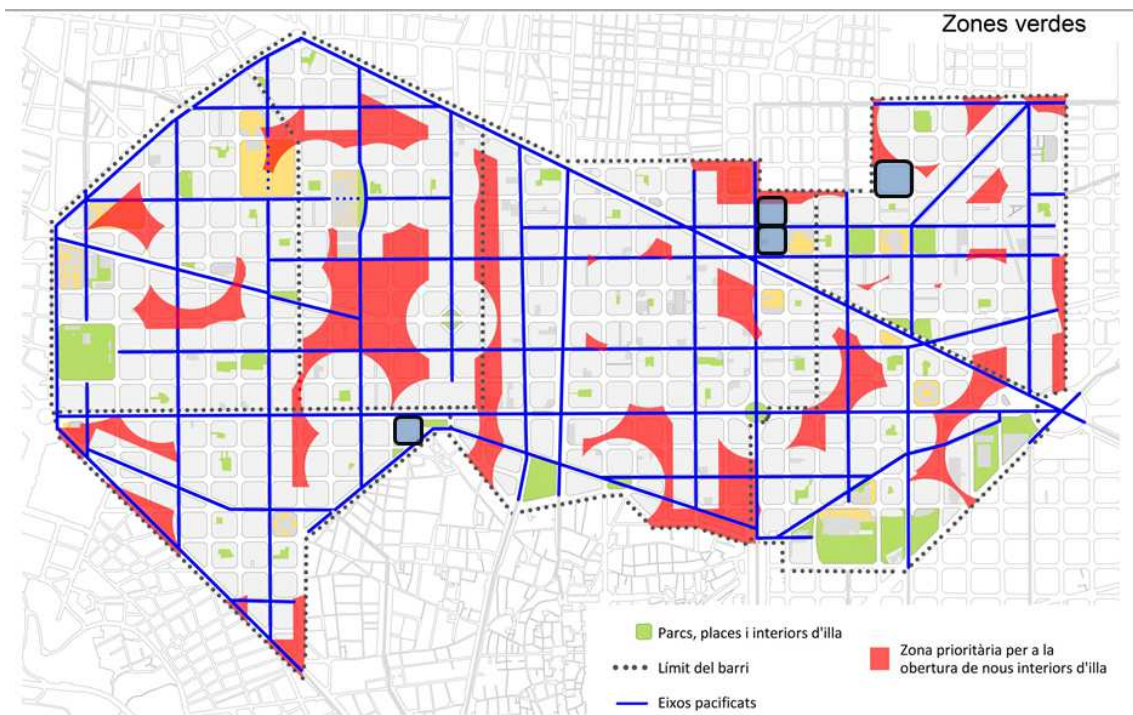


Figura 18: Relació dels interiors d'illa que es proposava pacificar l'any 2008 amb les zones prioritzades per a l'obertura de nous interiors d'illa

3.2.2. Accessos i passatges

A més d'augmentar la quantitat de zones verdes del districte, resulta clau també millorar la manera en com aquestes es relacionen amb el seu entorn. En pla del verd i de la biodiversitat de Barcelona 2020 (Ajuntament de Barcelona, Agència d'Ecologia Urbana) es posa de relleu la necessitat de que els espais verds urbans estiguin interconnectats entre ells, de tal manera que es formi un sistema ecològic complet en lloc de zones verdes aïllades. En aquest sentit, s'estudia la creació de nous accessos als interiors d'illa ja existents, de manera que aquests siguin accessibles des dels eixos pacífics i passin a formar part d'una xarxa més connexa d'espais verds. També es proposarà l'obertura de nous accessos entre interiors d'illa propers per tal de que siguin accessibles entre ells i augmentin d'aquesta manera la seva influència en el territori.

Per tal d'avaluar la possibilitat d'obertura de nous passatges als interiors d'illa s'han representat els accessos actuals als interiors d'illa i s'ha proposat obrir nous accessos en tots aquells interiors d'illa adjacents als eixos pacífics.

També s'ha decidit obrir nous accessos per connectar les grups d'interiors d'illa alineats al barri de Sant Antoni entre els carrers de Calàbria i Viladomat, així com als interiors d'illa adjacents al mercat de la concepció, per tal de fer-los accessibles des de el propi mercat i des de l'escola i l'institut de la Concepció (Figura 19). Finalment aquests canvis s'han resumit a la

Taula 1.

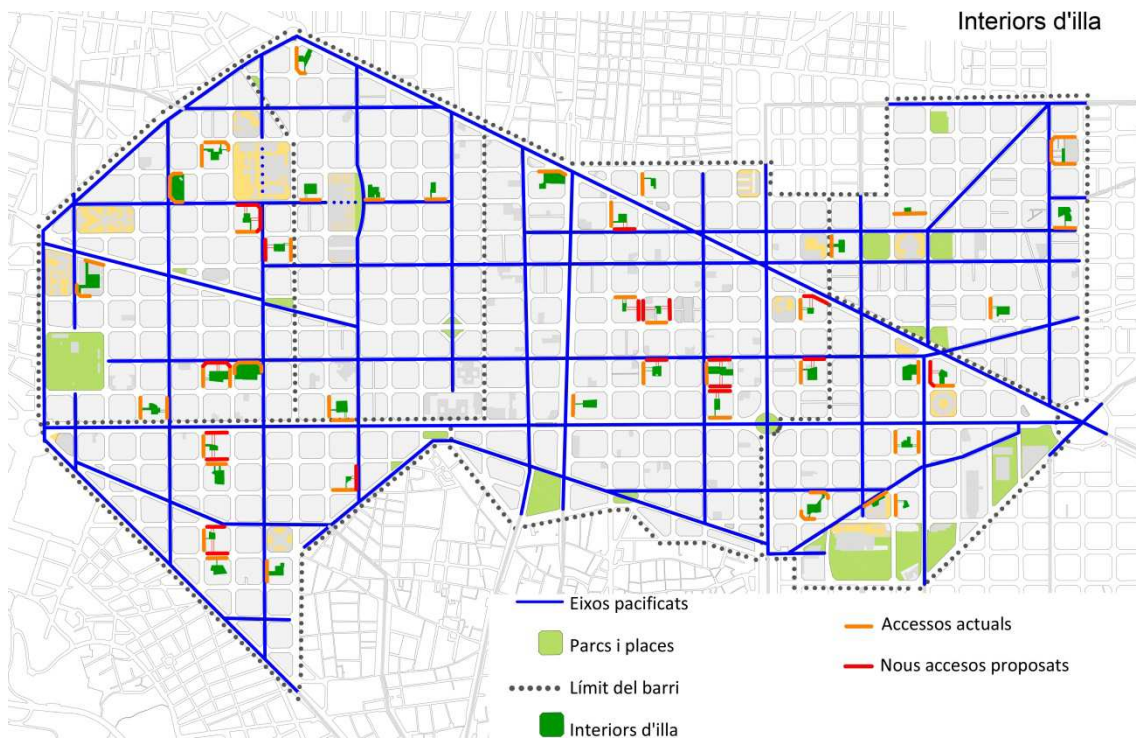


Figura 19: Interiors d'illa al districte de l'Eixample - Accessos actuals i proposta de nous accessos

Taula 1: Nous accessos als interiors d'illa de l'Eixample

Interior d'illa	Accessos actuals	Nous accessos	Justificació
J. de Maria Matilde Almendros	Calàbria	Gran Via Sepúlveda	Connexió amb l'eix cívic de la Gran via i amb els jardins de Tete Montoliu
J. Constança d'Aragó	Roger de Flor	Diagonal	Connexió amb l'eix cívic Diagonal
J. de Beatriu de Provença	Nàpols	Sicília	Connexió amb el parc de la Sagrada Família i amb l'eix cívic de Sicília
J. del Rector Oliveras	Aragó	Bruc Roger de Llúria	Connexió amb el mercat de la Concepció i amb els jardins de la casa Elizalde
J. Sofia Barat	Girona	Consell de Cent Diputació	Connexió amb l'eix cívic de Consell de Cent i amb els jardins de Jaume Perich
J. de Maria Manonelles	Calàbria	Tamarit Manso	Connexió amb l'eix cívic de Tamarit. Connexió amb l'interior d'illa dels jardins dels Tres Tombs.
J. de Maria-Mercè Marçal	Provença	Rosselló Borrell	Connexió amb els eixos cívics de Rosselló i Borrell
J. de Paula Montal	Viladomat	Consell de Cent	Connexió amb l'eix cívic de Consell de Cent
J. d'Ermessenda de Carcassona	Urgell	Borrell	Connexió amb l'eix cívic de Borrell
J. Laura Albéniz	Pau Claris	Provença	Connexió amb l'eix cívic
J. Mercè Vilaret	Floridablanca	Casanova	Connexió amb l'eix cívic de Casanova
J. del Carlit	Roger de Flor	Consell de Cent	Connexió amb l'eix cívic de Consell de Cent
J. Manuel de Pedrolo	Diputació	Marina	Connexió amb l'eix cívic de Marina
J. Casa Elizalde	València	Roger de Llúria	Connexió amb els jardins del Rector Oliveras
J. Torre de les Aigües	Roger de Llúria	Consell de Cent	Connexió amb l'eix cívic de Consell de Cent
J. de Jaume Perich	Gran Via	Diputació	Connexió amb els jardins de Sofia Barat

3.3. Equipaments educatius

Al districte de l'Eixample existeixen 135 centres i serveis educatius, dels quals 35 són de titularitat pública, 35 són centres privats concertats per la Generalitat de Catalunya, 4 són centres privats subvencionats i 72 són centres de titularitat privada sense subvencions ni concerts econòmics (Consorti d'Educació de Barcelona).

Aquests equipaments es classifiquen en funció dels ensenyaments que imparteixen segons les següents categories:

- Educació infantil
- Educació primària
- Educació secundària obligatòria
- Batxillerat
- Formació Professional
- Educació Universitària
- Educació especial
- Programes de Formació i qualificació
- Ensenyaments artístics
- Ensenyaments d'idiomes
- Ensenyaments esportius
- Educació d'adults
- Sistemes d'ensenyament estrangers

Per a l'objectiu d'aquest treball resulten especialment significatius els centres educatius per a infants i joves menors de 16 anys, és a dir, els centres d'educació infantil i primària i els centres d'educació secundària. Resulta primordial per a una ciutat poder garantir un accés segur dels infants a les escoles i proporcionar-los àrees de joc properes a les escoles. En aquest sentit iniciatives com el de l'associació Camí Amic de l'Esquerra de l'Eixample i Sant Antoni porten anys marcant les línies a seguir per fer possibles recorreguts més agradables i segurs per als infants que connectin els equipaments educatius amb les zones verdes i els diferents equipaments i serveis de la zona.

Cal destacar que al districte de l'Eixample, l'escola privada i concertada té un pes específic superior al de la mitjana de la ciutat, ja que en aquest districte un 70% dels alumnes d'entre 0 i 16 anys cursen els seus estudis en escoles d'aquesta tipologia (Ajuntament de Barcelona, dades del 2014). Aquest fet es veu reflectit en el gran nombre d'escoles concertades que hi ha al districte: 28 escoles concertades per només 14 escoles públiques i 11 instituts (Figura 20). Els centres privats que ofereixen els seus serveis a l'Eixample es centren exclusivament en la formació infantil (de 0 a 3 anys) i en la formació per a adults.

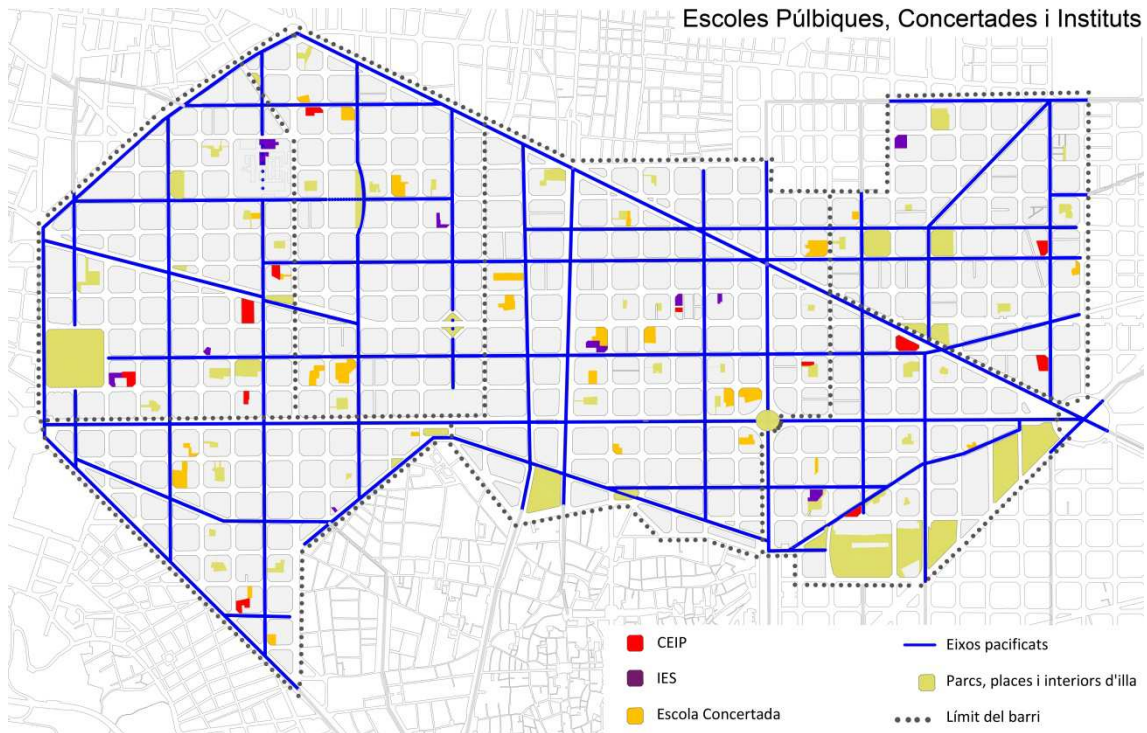


Figura 20: Escoles públiques, concertades i instituts al districte de l'Eixample.

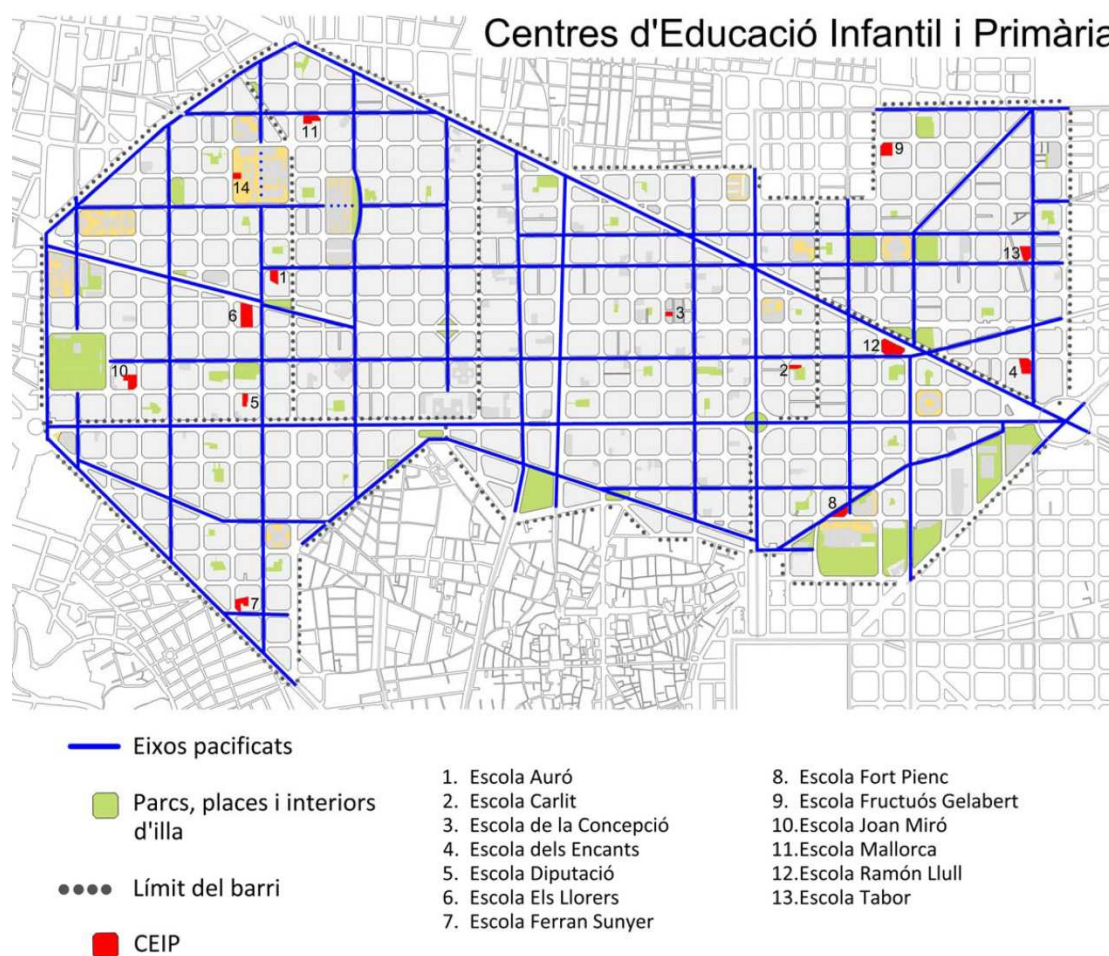
Per analitzar la relació entre els equipaments educatius del districte, s'ha avaluat en primera instància de manera segregada les escoles públiques, les concertades i els instituts, i finalment se n'ha fet la valoració conjunta. En aquesta ocasió, a més d'analitzar la correlació amb la xarxa d'eixos cívics i amb els parcs i interiors d'illa, s'ha destacat les àrees de joc infantil situades a l'espai públic, ja que moltes d'elles no es troben en parcs i places, sinó en carrers amb grans superfícies peatonals, com és el cas de l'Avinguda Mistral al barri de Sant Antoni o del Passeig de Sant Joan al barri de la Sagrada Família.

3.3.1. Centres d'Educació Infantil i Primària

3.3.1.1. Cobertura espacial

Com es pot comprovar a la Figura 21, hi ha un total de 14 CEIP al districte, repartits de forma desigual entre els seus barris. La major concentració d'aquestes escoles es dona al barri de la Nova Esquerra de l'Eixample, on podem trobar cinc d'aquests centres² en front dels tres que hi ha a la Sagrada Família, els dos del Fort Pienc i de la Dreta de l'Eixample o dels únics centres que podem trobar a Sant Antoni i a l'Antiga Esquerra de l'Eixample (Figura 21, Figura 22)

Cal tenir en compte però el cas de l'Escola Entença, que el curs vinent iniciarà la seva activitat als barracons situats a l'Escola Industrial. No obstant, s'espera que la seva ubicació definitiva sigui el futur edifici d'equipaments de la presó Model, un cop aquesta hagi estat reubicada i rehabilitada com a espai d'equipaments. Aquest espai ha estat llargament reivindicat per el veïnat de l'Esquerra de l'Eixample i es preveu que doni servei a una zona que, com es pot comprovar en l'anàlisi de les diferents tipologies d'equipaments, està fortament mancada d'equipaments. A la Figura 23 s'ha representat la cobertura espacial dels CEIPS tenint en compte la ubicació futura de l'Escola Entença.



² S'ha tingut en compte la ubicació provisional dels barracons de l'Escola Entença dins l'espai de l'Escola Industrial. Està previst que aquesta escola comenci a funcionar el curs 2016/17 i que la seva ubicació definitiva sigui a la Model.

Figura 21: Centres d'Educació Infantil i Primària a l'Eixample

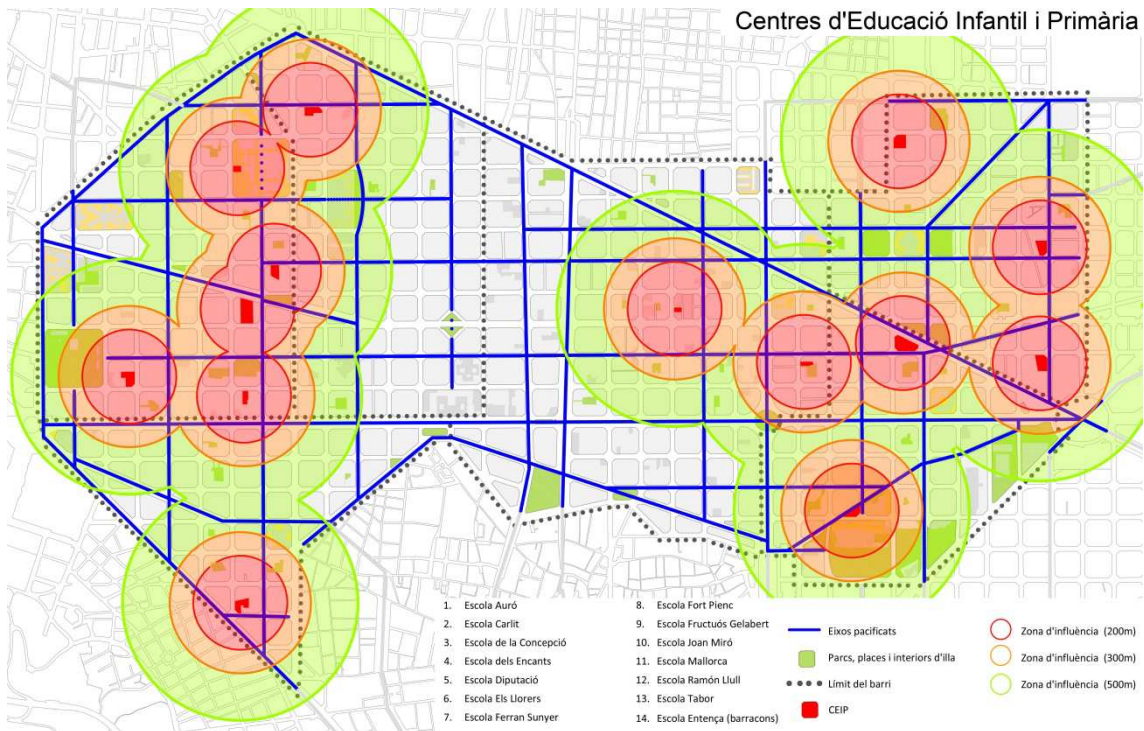


Figura 22: Centres d'Educació Infantil i Primària - Zones d'influència de 200, 300 i 500 metres

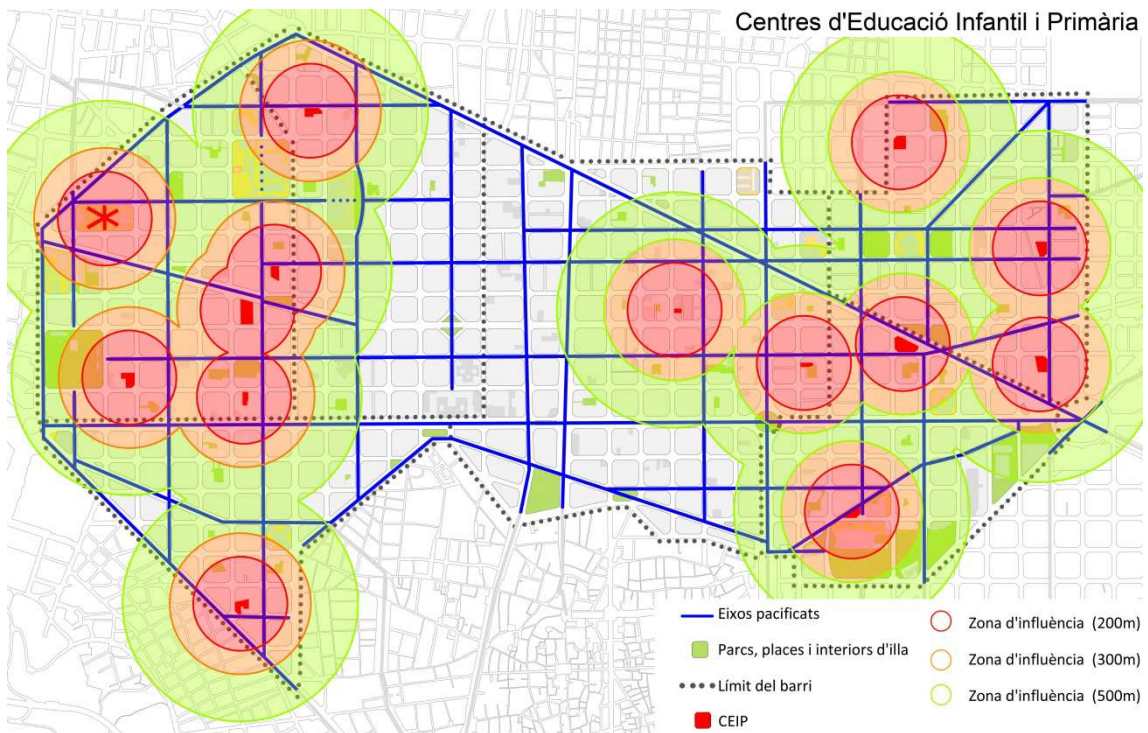


Figura 23: Centres d'Educació Infantil i Primària - Ubicació definitiva de l'Escola Entença a la Model - Zones d'Influència de 200, 300 i 500 metres

3.3.1.2. Priorització d'eixos

Per tal d'establir la prioritització d'eixos, s'ha avaluat de forma conjunta la zona d'influència dels equipaments amb la zona d'influència de les zones verdes (Figura 24) i a continuació s'ha afegit la zona d'influència dels eixos prioritzats per part de l'Administració (Figura 25).

L'avaluació de la cobertura actual de les zones verdes respecte a la xarxa d'escoles públiques denota una manca de zones verdes al voltant de l'escola Mallorca, que té com a úniques zones de joc propera la situada al recinte de l'Escola Industrial, i de l'Escola dels Encants. Aquest dèficit de zones verdes quedarà cobert amb la pacificació prioritària dels carrers de Londres i Cartagena. També s'observa que la pacificació dels carrers del Comte de Borrell i del carrer Consell de Cent afectaran a un gran nombre d'escoles que quedaran connectades als nombrosos interiors d'illa de la zona i al Parc de Joan Miró. Finalment es resumeix la relació de les escoles públiques amb la trama d'eixos pacificats i les zones verdes a la Taula 2.

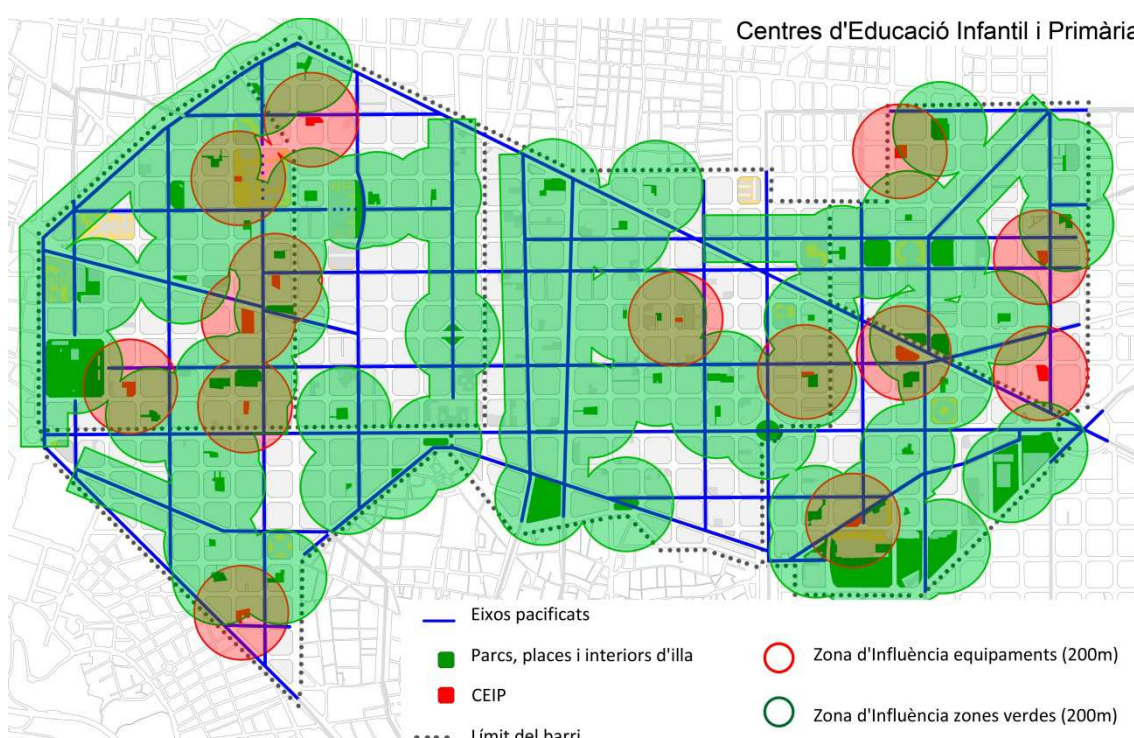


Figura 24: Zona d'influència dels CEIP i de les zones verdes

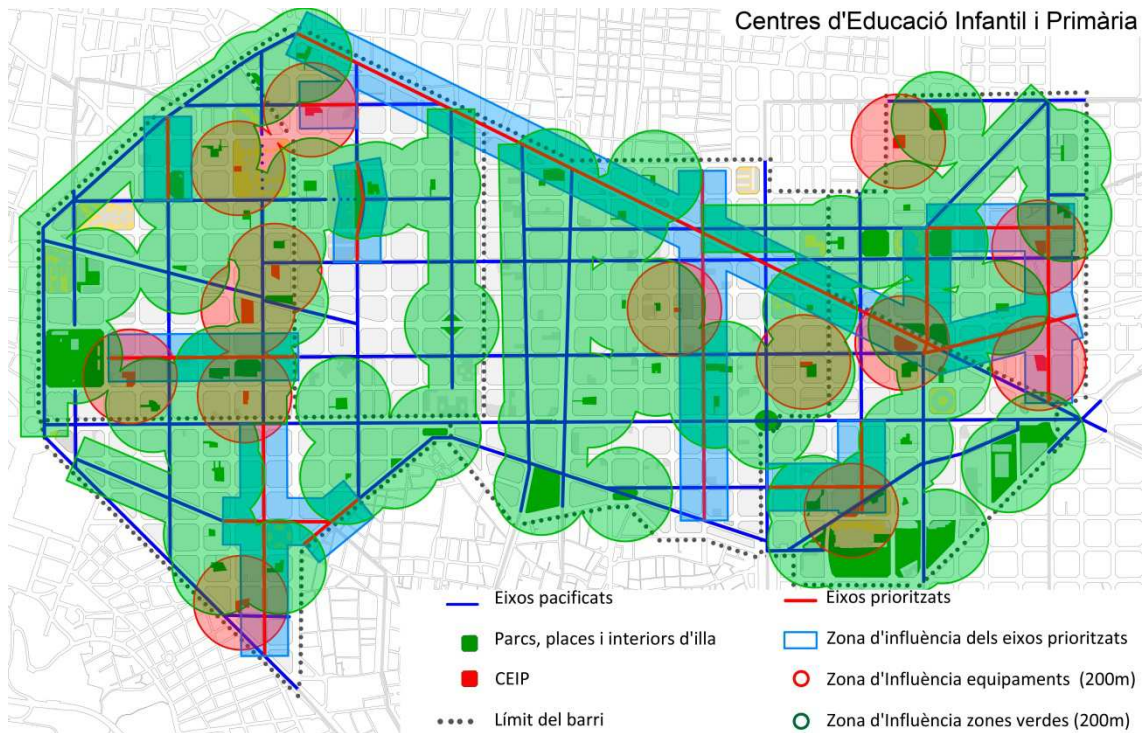


Figura 25: Centres d'Educació Infantil i Primària. Canvis en la zona d'influència de les zones verdes amb els eixos prioritzats

Taula 2: Relació entre les CEIP i la xarxa d'eixos pacificats i els parcs i interiors d'illa

Centre	Accés per eix cívic	Eixos cívics a 200m	Parcs/àrees de joc a 200m	Propostes de millora
Escola Auró	Mallorca	Mallorca Borrell Av. Roma	Pl. Enriqueta Gallinat Jard. Ermessenda de Carcassona	No
Escola Carlit	No	Pg. De Sant Joan Consell de cent	Jardins del Carlit	
Escola de la Concepció	No	Girona Mallorca Consell de Cent	Jardins del Rector Oliveras	Estudiar la pacificació del carrer Bruc
Escola dels Encants	Cartagena	Cartagena Enamorats Diagonal	Àrea de Joc a Diagonal-Castillejos	
Escola Diputació	No	Consell de Cent Borrell Gran Via	Jardins d'Emma de Barcelona Jardins de Paula Montal	
Escola Els Llorers	Av. Roma	Av. Roma Borrell Consell de Cent	Jard. d'Enriqueta Gallinat Jard. d'Emma de Barcelona	
Escola Entença	Borrell	Borrell Rosselló	Jard. Rosa Deulofeu	
Escola	Camposagrado	Camposagrado	Jardins dels Tres	

Ferran Sunyer		Borrell Paral·lel	Tombs Jardins de Càndida Pérez	
Escola Fort Pienc	Ribes	Ribes Sicília Ausiàs Marc	Jard. Carretera antiga d'Horta Pl. Fort Pienc Pl. André Marlaux Parc de l'Estació del Nord	
Escola Fruituós Gelibert	No	Sicília Dos de Maig	Jardins de la Indústria Jardins la Sedeta Jardins Antoni Puigverd	Estudiar la pacificació del carrer Indústria
Escola Joan Miró	No	Consell de Cent Llançà Rocafort Gran Via	Parc Joan Miró Jardins de Sebastià Guasch	
Escola Mallorca	Londres	Londres Casanova Borrell	Àrea de joc de l'Escola Industrial	Estudiar la creació d'un nou interior d'illa o d'una nova cruïlla plaça
Escola Ramón Llull	Diagonal Consell de Cent	Diagonal Consell de Cent Sicília Marina	Pl. Pablo Neruda Pl. Hispanitat Jard. Clotilde Cerdà Jard. Manuel de Pedrolo	No
Escola Tabor	Cartagena Mallorca	Cartagena Mallorca Provença	Jardins de Montserrat Roig	

3.3.2. Instituts d'Educació Secundària

3.3.2.1. Cobertura espacial

Al districte de l'Eixample hi ha un total d'onze³ equipaments educatius públics on es poden cursar estudis de secundària, es consideren els onze equipaments catalogats com a institut i s'afegeixen els centres on es poden cursar estudis de secundària especialitzats: el Conservatori de Grau Mitjà de Música, l'Escola Municipal de Música de l'Eixample, l'Escola d'Art La Industrial i l'Institut Municipal de Persones amb Discapacitat.

Per tal d'avaluar la cobertura espacial que ofereixen aquests centres s'ha traçat radis d'influència de 500 metres al seu voltant (Figura 26) i s'ha comprovat que hi ha una manca d'equipaments al barri de la Sagrada Família a l'entorn de la plaça de la Hispanitat.

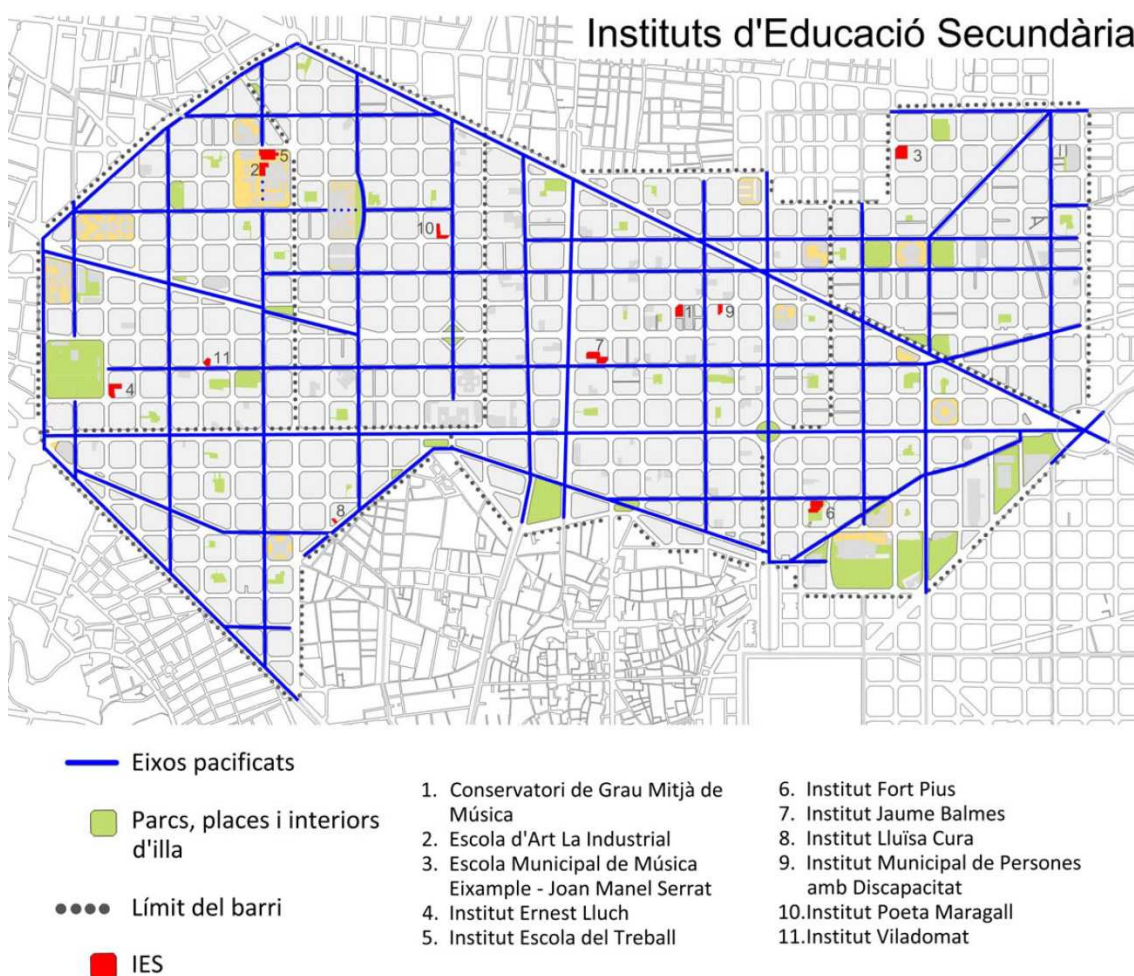


Figura 26: Instituts d'Educació Secundària del districte de l'Eixample

³ S'ha tingut en compte la ubicació que actualment i de manera provisional l'Institut Viladomat als barracons del carrer Calàbria amb Consell de Cent. Es preveu que la seva ubicació definitiva sigui als jardins d'Emma de Barcelona. Es considera també la futura ubicació de l'institut Angeleta Ferrer al Carrer Marina amb Consell de Cent.

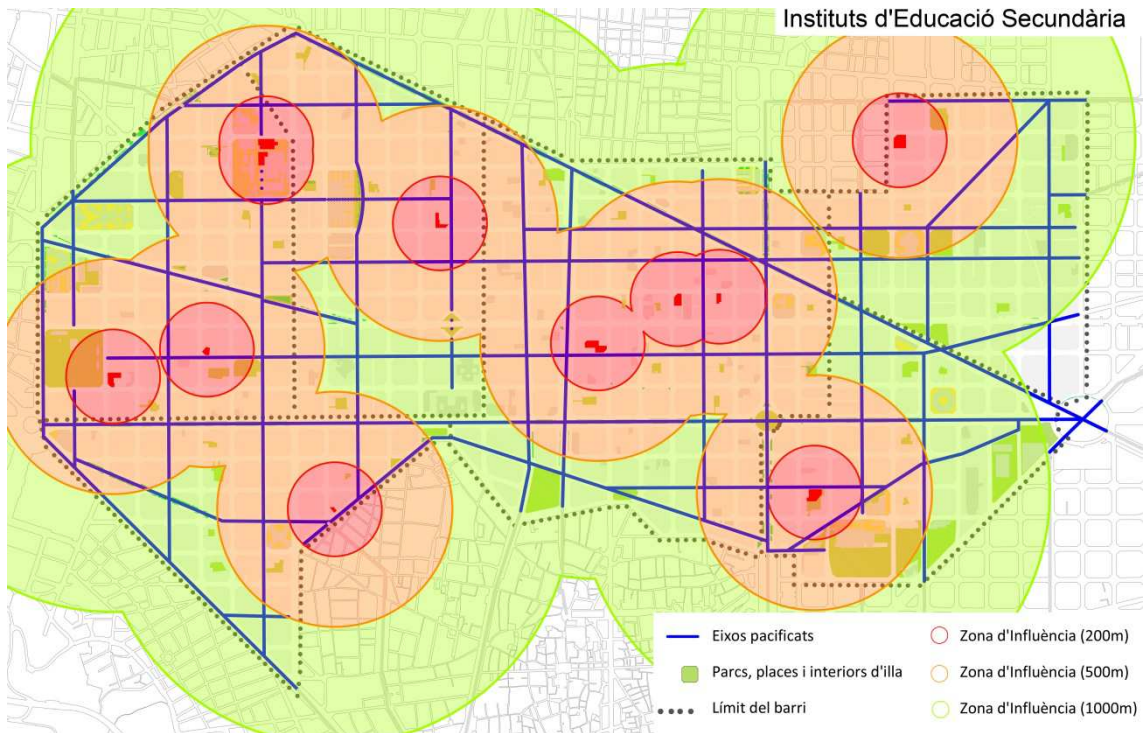


Figura 27: Instituts d'Educació Secundària al districte de l'Eixample - Zones d'influència de 200, 500 i 1000 metres

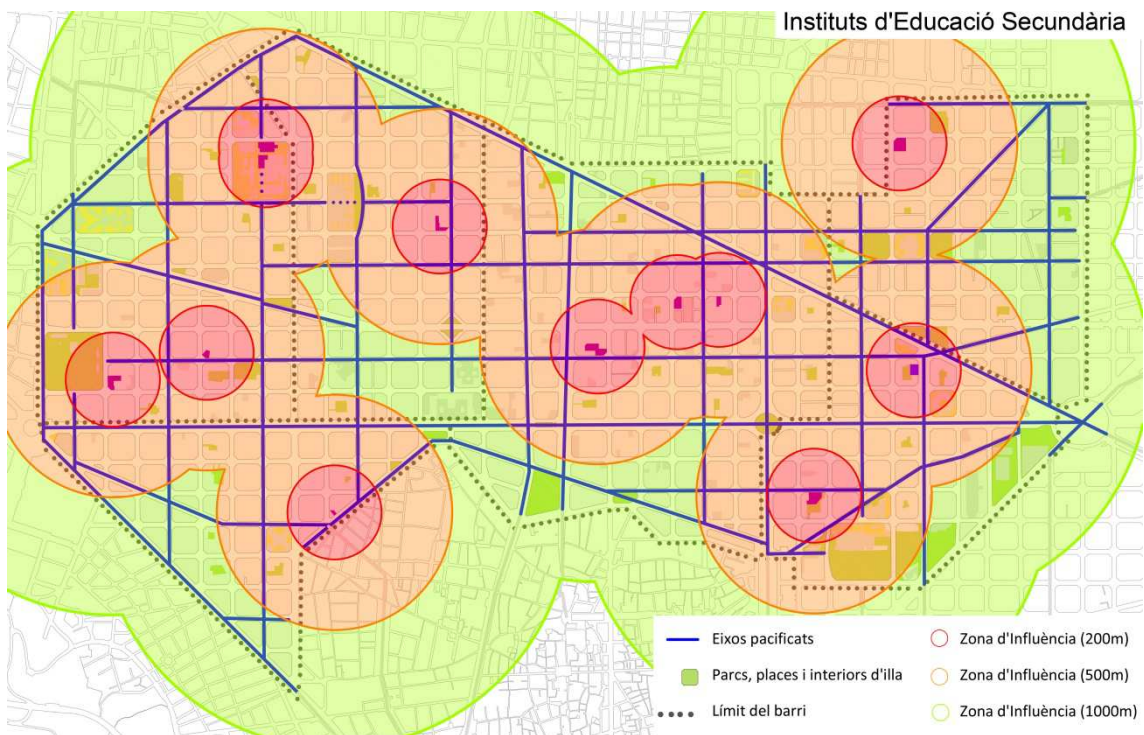


Figura 28: Instituts d'Educació Secundària a l'Eixample + Futura ubicació de l'Institut Angeleta Ferrer - Zones d'influència de 200, 300 i 500 metres

Es decideix ampliar el radi de la zona d'influència dels instituts respecte dels CEIP ja que aquests donen servei a una àrea molt més àmplia (fins la inauguració de l'Institut Viladomat el setembre de 2015 hi havia un IES per barri). Cal tenir en compte que la majoria dels joves que cursen els estudis als instituts públics son veïns del barri i que acostumen a anar sols a l'institut, i ho fan preferentment amb modes de transport no motoritzats (Enquesta de

Mobilitat Quotidiana de Catalunya). Per tant per als instituts no és tant important el seu grau de pacificació a nivell local com la seva accessibilitat a la xarxa d'eixos pacificats.

3.3.2.2. Priorització d'eixos

Per tal d'establir la prioritització d'eixos, s'ha avaluat de forma conjunta la zona d'influència dels equipaments amb la zona d'influència de les zones verdes (Figura 29) i a continuació s'ha afegit la zona d'influència dels eixos prioritzats per part de l'Administració (Figura 30).

Es comprova que sis dels onze instituts públics del districte tenen accés directe a través d'un eix pacificat i tots ells tenen dos eixos pacificats a menys de 200 metres. No obstant, es detecta una manca de zones verdes a l'entorn del IM de Persones amb Discapacitat, situat al carrer Aragó. Aquest dèficit queda pal·liat amb la pacificació prioritària del carrer Girona. També es detecta una manca d'espais verds a la zona del Recinte Escola Industrial en el qual es s'hi troben l'Escola d'Art i l'Escola del treball, no obstant es considera que el recinte està ben dotat d'espais per als seus estudiants i amb els interiors d'illa, ja que en te tres a les illes que l'envolten. Finalment a la Taula 3 es resumeix la relació entre els instituts i la xarxa d'eixos pacificats i les zones verdes del districte.

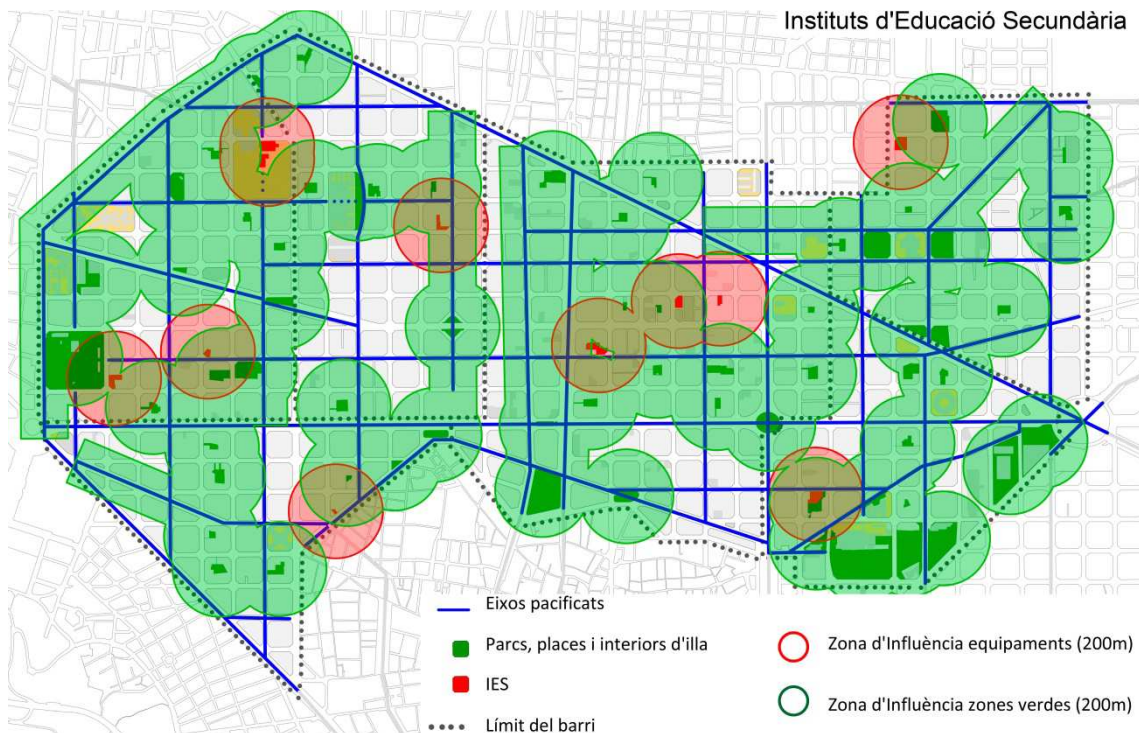


Figura 29: Zona d'influència dels IES i de les zones verdes

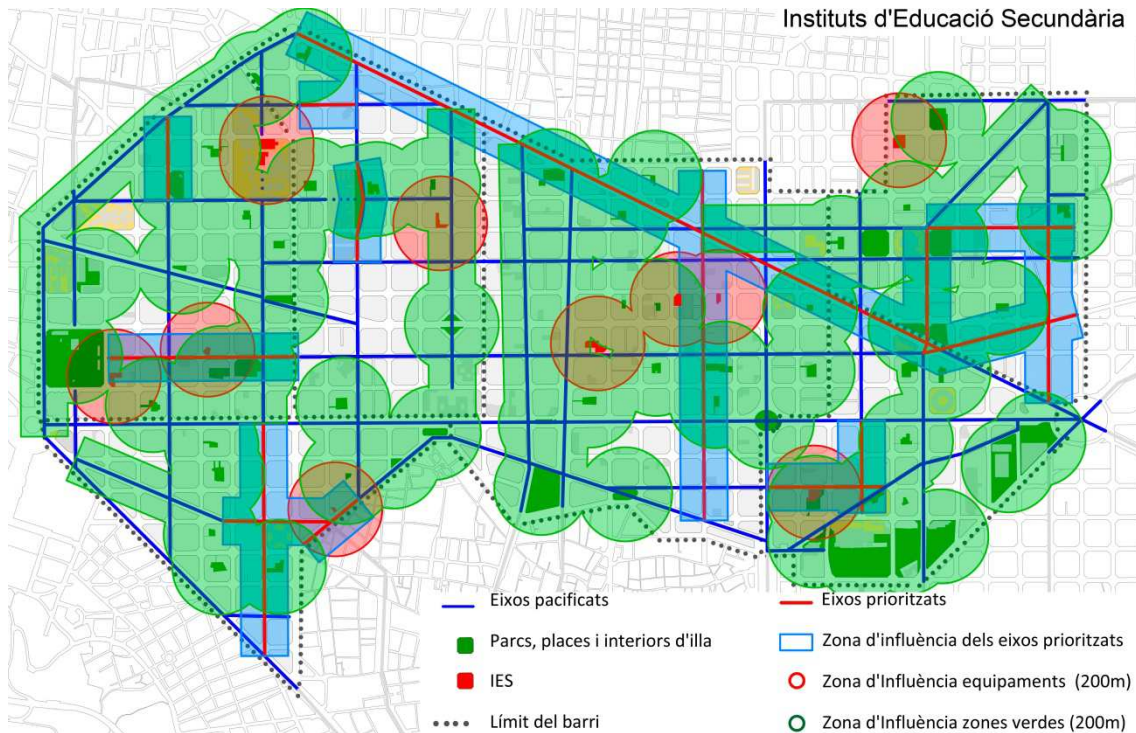


Figura 30: Instituts d'Educació Secundària. Canvis en la zona d'influència de les zones verdes amb els eixos prioritzats

Taula 3: Relació entre els IES i la xarxa d'eixos pacificats i els parcs i interiors d'illa

Centre	Accés per eix cívic	Eixos cívics a 200m	Zona verda a 200m
Conservatori de Grau Mitjà de Música	No	Girona Mallorca	Jard. Rector Oliveras
Escola d'Art La Industrial	Borrell	Borrell Londres Rosselló	Jardins de Rosa Deulofeu Jardins de Beatriu de Pinós-Milany
Escola Municipal de Música Eixample - Joan Manel Serrat	No	Sicília Dos de Maig	Jardins de la Indústria Jardins la Sedeta Jardins Antoni Puigverd
Institut Ernest Lluch	No	Consell de Cent Llançà	Parc Joan Miró Jardins de Sebastià Guasch
Institut Escola del Treball	Borrell	Borrell Londres Rosselló	Jardins de Rosa Deulofeu Jardins de Beatriu de Pinós-Milany
Institut Fort Pius	Ausiàs Marc	Ausiàs Marc Ribes Sicília	Jard. Carretera antiga d'Horta Pl. André Marlaux Parc de l'Estació del Nord
Institut Jaume Balmes	Consell de Cent	Consell de Cent Pg. De Gràcia Ronda Sant	Jardins de la casa Elizalde
Institut Lluïsa Cura	Ronda Sant Antoni	Antoni Casanova Tamarit	Jardins de Mercè Vilaret
Institut Municipal de	No	Girona	No

Persones amb Discapacitat		Pg. Sant Joan Mallorca	
Institut Poeta Maragall	No	Rosselló Mallorca Enric Granados	Plaça Joan Brossa
Institut Viladomat	Consell de Cent	Consell de Cent Rocafort	Jardins de Paula Montal Jardins d'Emma de Barcelona

3.3.3. Escoles concertades

3.3.3.1. Cobertura espacial

Al districte de l'Eixample hi ha un total de 28 escoles concertades (Figura 31) que ofereixen estudis de primària i secundària. Com ja s'ha comentat anteriorment, aquestes acullen la majoria dels alumnes de l'Eixample i per tant, actuar en els entorns de les escoles concertades resulta clau.

Com es pot observar a la Figura 32, les escoles concertades es concentren al centre del districte. Es constata que les zones en que l'escola concertada hi té més presència son aquelles en que hi ha manca de centres públics, és a dir, la majoria d'escoles concertades en concentren al centre de l'Eixample: onze a la Dreta de l'Eixample, cinc a la Nova Esquerra de l'Eixample i a Sant Antoni i dues a la Sagrada Família, el Fort Pienc i la Nova Esquerra de l'Eixample (Figura 33).

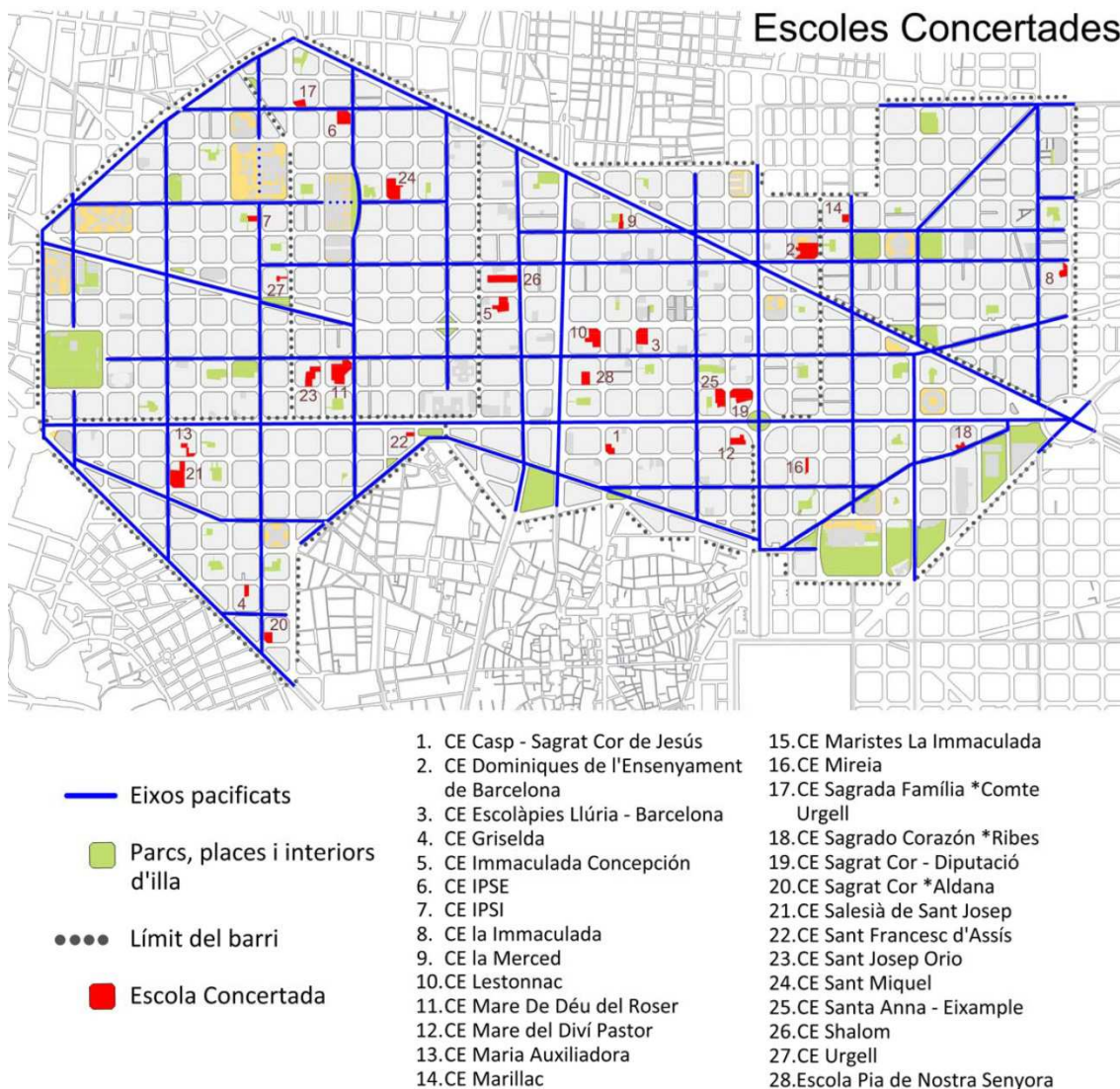


Figura 31: Escoles concertades al districte de l'Eixample

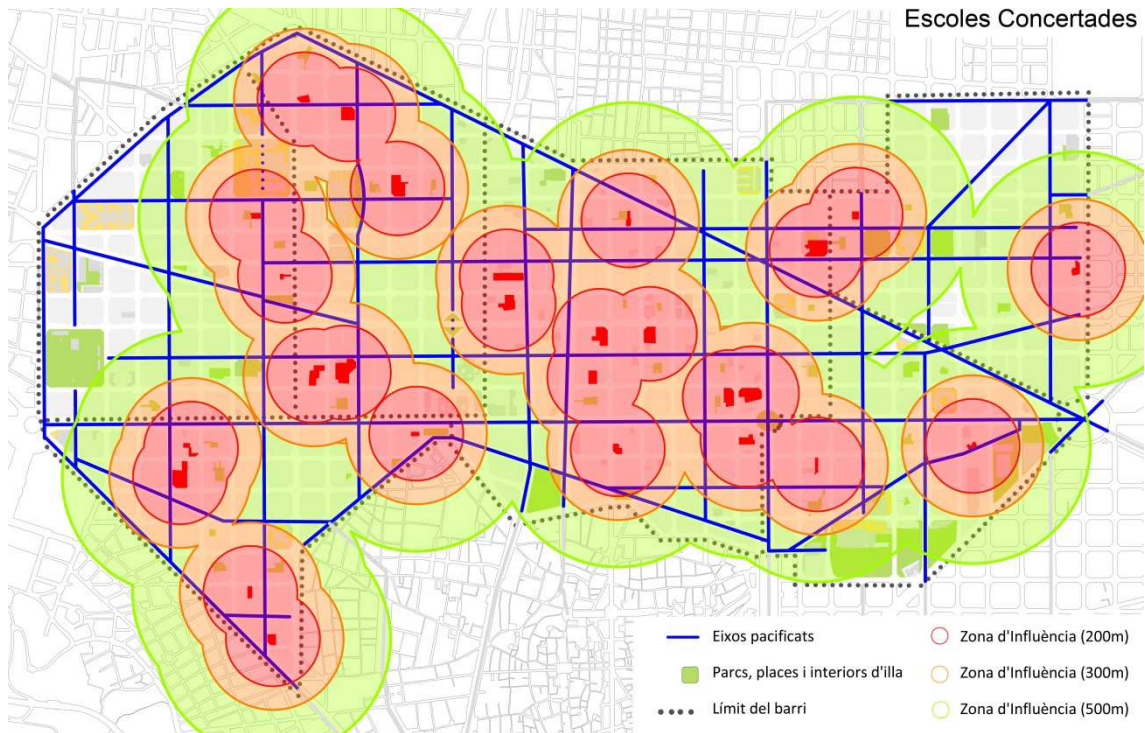


Figura 32: Escoles Concertades al districte de l'Eixample - Zones d'influència de 200, 300 i 500 metres

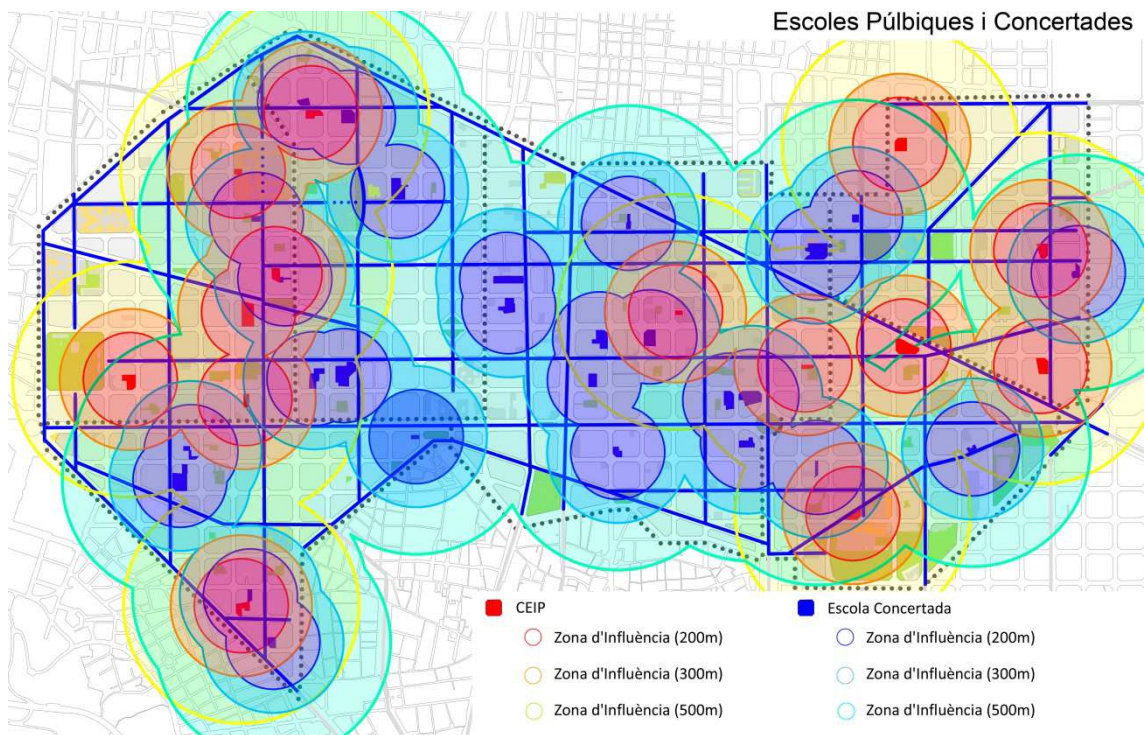


Figura 33: Escoles públiques i concertades al districte de l'Eixample - Zona d'influència de 200, 300 i 500 metres

3.3.3.2. Priorització d'eixos

Per tal d'establir la prioritització d'eixos, s'ha avaluat de forma conjunta la zona d'influència dels equipaments amb la zona d'influència de les zones verdes (Figura 34) i a continuació s'ha afegit la zona d'influència dels eixos prioritzats per part de l'Administració (Figura 35).

S'ha detectat que les escoles IPSE, Sagrat Cor Aldana i CE Immaculada situats als barris de la Antiga Esquerra de l'Eixample, Sant Antoni i Sagrada Família respectivament tenen un fort dèficit de zones verdes en els seus entorns. No obstant, aquest dèficit es veu reduït fortament, ja que els tres escoles es troben en la zona d'influència dels carrers Londres, Marquès de Camposagrado i Cartagena respectivament.

També es detecta un dèficit de zones verdes a l'entorn de les escoles Sant Josep Oriol i Mare de Deu del Roser, que no es veu reduït per cap dels eixos actualment prioritzats de la trama. Per tal de reduir aquest dèficit, es recomana estendre el tram prioritari del carrer Consell de Cent fins al carrer de Casanova. Finalment a la Taula 4 es resumeix la relació entre els instituts i la xarxa d'eixos pacificats i les zones verdes del districte.

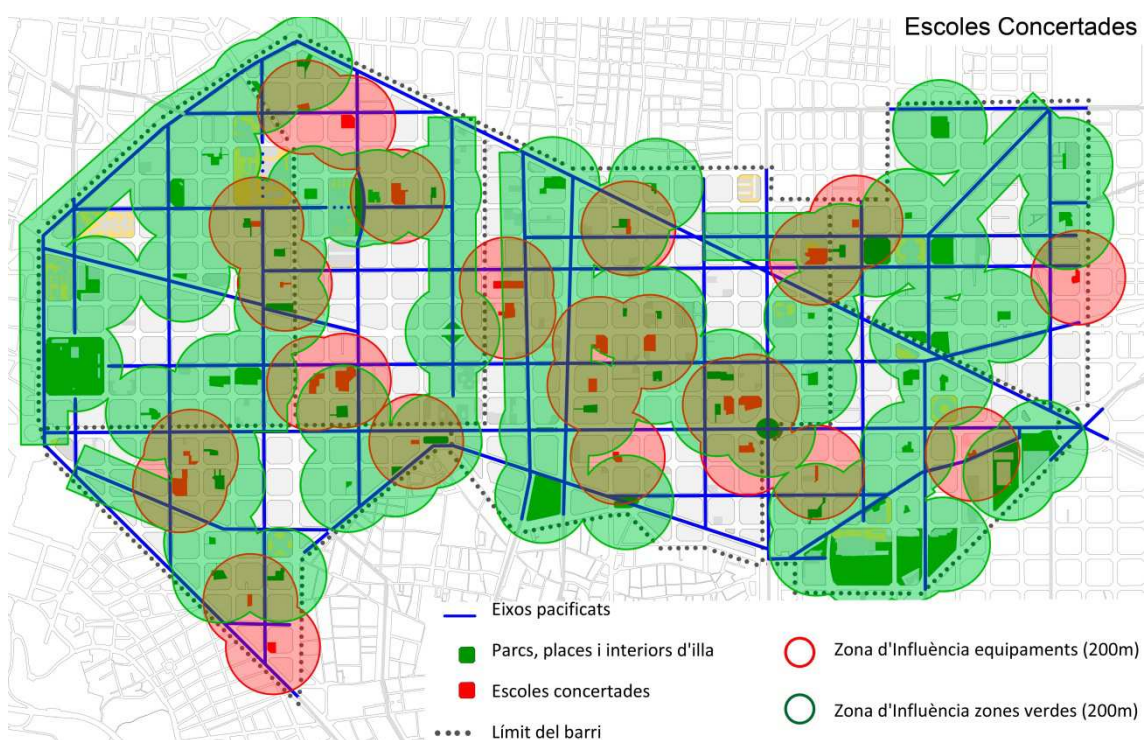


Figura 34: Zona d'influència de les escoles concertades i de les zones verdes

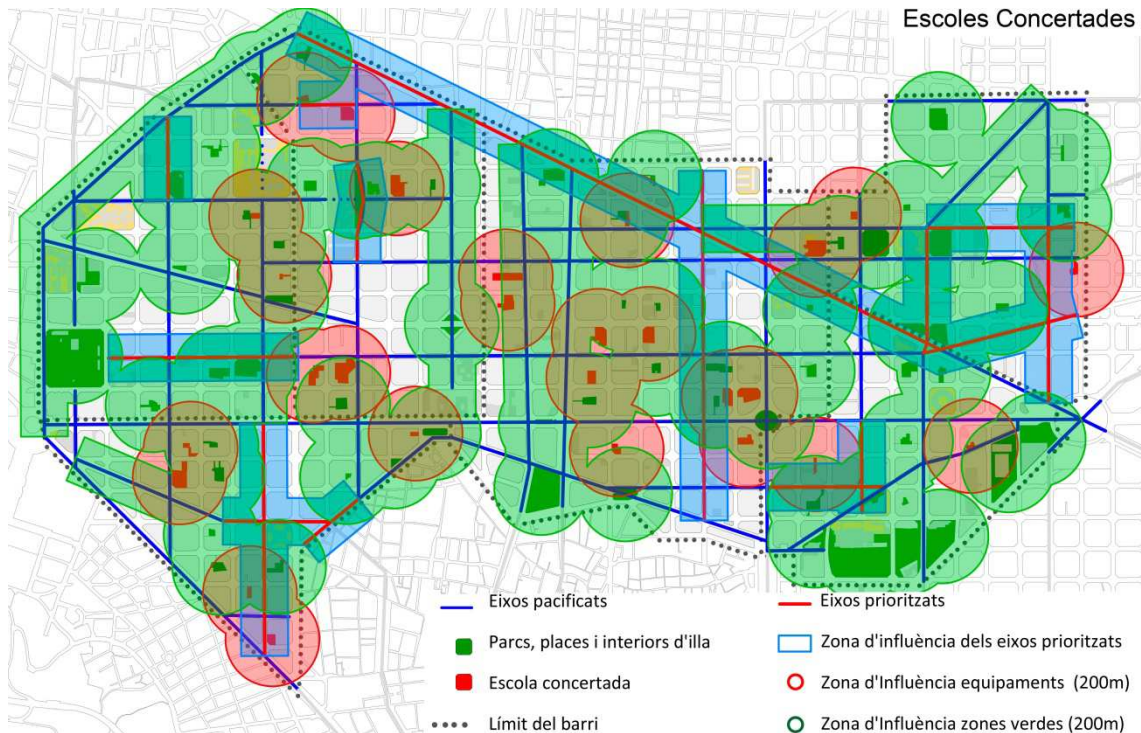


Figura 35: Escoles concertades. Canvis en la zona d'influència de les zones verdes amb els eixos prioritzats

Taula 4: Relació entre les escoles concertades i la xarxa d'eixos pacificats i els parcs i interiors d'illa

Centre	Accés per eix cívic	Eixos cívics a 200m	Zona verda a 200m
Centre Educatiu Casp - Sagrat Cor de Jesús	No	Rda. Sant Pere Ausàs Marc Gran Via	Plaça Urquinaona
Centre Educatiu Dominiques de l'Ensenyament de Barcelona	Mallorca	Mallorca Provença Sicília	Jardins de Beatriu de Provença Plaça de la Sagrada Família
Centre Educatiu Escolàpies Llúria - Barcelona	No	Consell de Cent	Jardins de la casa Elizalde Jardins del Rector Oliveras Jardins de la Torre de les Aigües
Centre Educatiu Griselda	No	Borrell Camposagrado Paral·lel	Jardins dels Tres Tombs Jardins de Càndida Pérez
Centre Educatiu Immaculada Concepció	No	Rambla de Catalunya Mallorca	No
Centre Educatiu IPSE	Londres Casanova	Londres Casanova	No
Centre Educatiu IPSI	Borrell	Borrell Rosselló Mallorca	Jardins de Maria Mercè Marçal Jardins d'Ermessenda de Carcassona
Centre Educatiu la	Mallorca	Mallorca	Jardins de Montserrat

Centre	Accés per eix cívic	Eixos cívics a 200m	Zona verda a 200m
Immaculada		Cartagena Enamorats	Roig
Centre Educatiu la Merced	Provença	Provença Diagonal	Jardins de Laura Albéniz Jardins de Carme Biada
Centre Educatiu Lestonnac	No	Gran Via Passeig de Gràcia	Jardins de la Casa Elizalde
Centre Educatiu Mare De Déu del Roser	Consell de Cent Casanova	Consell de Cent Casanova Avinguda de Roma Gran Via	Jardins de Cèsar Martinell
Centre Educatiu Mare del Diví Pastor	No	Gran Via Girona Pg. De Sant Joan Ausiàs Marc	Plaça Tetuà Jardins de Jaume Perich
Centre Educatiu Maria Auxiliadora	No	Gran Via Rocafort	Jardins de Maria Matilde Almendros Jardins de Tete Montoliu
Centre Educatiu Marillac	Sicília	Sicília Provença Mallorca	Plaça de la Sagrada Família Jardins Beatriu de Provença
Centre Educatiu Maristes La Immaculada	No	Passeig de Sant Joan Diagonal	Jardins de Constança d'Aragó
Centre Educatiu Mireia	No	Gran Via Sicília Ausiàs Marc Passeig de Sant Joan	Jardins Carretera Antiga d'Horta
Centre Educatiu Sagrada Família *Comte Urgell	Londres	Londres Borrell Urgell	Jardins de Marcos Redondo Placeta Maria Luz Morales Recinte escola Industrial
Centre Educatiu Sagrado Corazón *Ribes	Ribes	Ribes Gran Via Marina	Jardins del Bosquet dels Encants
Centre Educatiu Sagrat Cor - Diputació	Pg. De Sant Joan	Pg. De Sant Joan Gran Via Consell de Cent	Plaça Tetuà Jardins de Sofia Barat Jardins de Jaume Perich
Centre Educatiu Sagrat Cor *Aldana	Borrell	Borrell Camposagrado Paral·lel	No
Centre Educatiu Salesià de Sant Josep	Rocafort	Rocafort Av. Mistral	Jardins de Tete Montoliu Àrea de Joc Av. Mistral
Centre Educatiu Sant Francesc d'Assis	No	Rda. Sant Antoni Gran Via Rda. Universitat	Plaça Universitat Plaça de Goya

Centre	Accés per eix cívic	Eixos cívics a 200m	Zona verda a 200m
Centre Educatiu Sant Josep Oriol	No	Consell de Cent Borrell Casanova Gran Via	Jardins d'Emma de Barcelona Jardins de Cèsar Martinell
Centre Educatiu Sant Miquel	Rosselló	Rosselló Casanova	Jardins del Doctor Duran i Reynals Jardins d'Elena Maseras Placeta de Joan Brossa
Centre Educatiu Santa Anna - Eixample	No	Girona Pg. De Sant Joan Consell de Cent Gran Via	Plaça Tetuà Jardins de Sofia Barat Jardins de Jaume Perich
Centre Educatiu Shalom	Rambla Catalunya	Rambla Catalunya Mallorca	No
Centre Educatiu Urgell	No	Borrell Mallorca	Jardins d'Ermessenda de Carcassona Plaça d'Enriqueta Gallinat
Escola Pia de Nostra Senyora	No	Passeig de Gràcia Consell de Cent	Jardins de Maria Callas

3.4. Equipaments de Serveis

3.4.1. Equipaments administratius

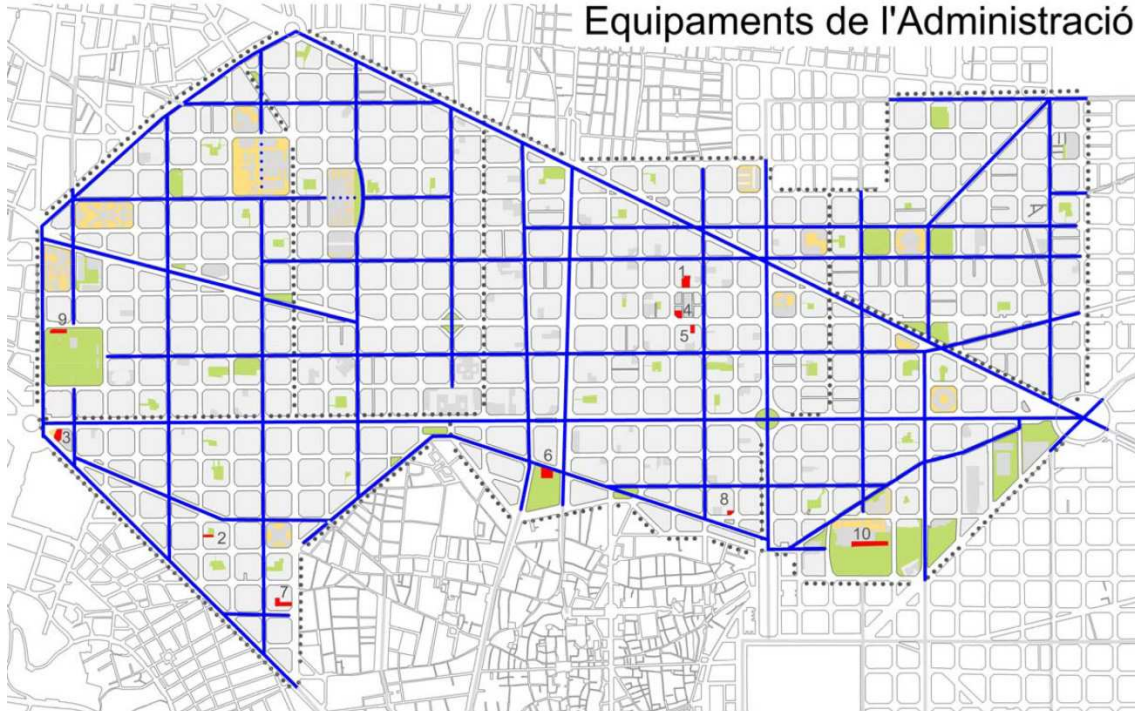
3.4.1.1. Cobertura espacial

Al districte de l'Eixample hi podem trobar fins a deu equipaments administratius (Figura 36). Existeix un nucli central d'equipaments de l'administració al voltant del mercat de la Concepció. Aquests són les dependències del districte i l'Oficina d'Atenció Ciutadana (OAC); aquests equipaments es troben alineats al voltant de l'eix cívic del carrer Girona, que esdevindrà un eix prioritari per a la xarxa d'equipaments administratius. Cal destacar també la presència del parc de bombers situat al parc de Joan Miró, equipament que requereix d'una via de sortida ràpida per als casos d'emergència. Actualment la sortida dels camions es du a terme pel carrer de Llançà, un carrer que ja es troba pacificat i que no obstant obté prioritat semafòrica en cas de sortida dels camions de bombers.

Pel que fa a la resta d'equipaments, les comissaries de Mossos d'Esquadra i de la Guàrdia Urbana estan situades en ubicacions privilegiades: a la plaça d'Espanya, a la Plaça de Catalunya i al parc de l'Estació del Nord i tenen connexió amb tres eixos cívics cada una. Finalment, l'oficina d'informació al consumidor, l'arxiu municipal del districte i l'oficina d'habitatge no tenen accés directe per eixos pacificats però sí que tenen zones verdes a 200 metres a la rodona (Taula 5)

Per analitzar la cobertura espacial de la xarxa d'equipaments administratius al districte s'avalua la zona d'influència a 500 metres al voltant dels equipaments (Figura 37). Com es pot comprovar, el fet de que ens trobem en un districte tan gran fa que els equipaments s'hi trobin molt dispersos i que aquests es concentrin en algunes zones del districte. Aquest fet en aquest tipus d'equipaments no és tan perjudicial com en d'altres, ja que la freqüència amb que la ciutadania hi ha de tenir accés no és gaire elevada. No obstant, per tal de pal·liar aquesta manca de punts d'accés de la ciutadania a l'Administració, l'Ajuntament de Barcelona disposa d'una xarxa de dispositius electrònics anomenats Punts BCN des dels quals la ciutadania pot efectuar moltes de les sol·licituds que es tramiten a les OAC o a les seus del Districte.

Equipaments de l'Administració



- Eixos pacificats
 - Parcs, places i interiors d'illa
 - Límit del barri
 - Eq. Administratiu
1. Altres dependències del Districte
 2. Arxiu Municipal del Districte de l'Eixample
 3. Comissaria de Policia de la Generalitat - Mossos d'Esquadra *Eixample
 4. Consell Municipal del Districte de l'Eixample
 5. Oficina d'Atenció Ciutadana del Districte de l'Eixample
 6. Oficina de Denúncies Policia de la Generalitat - Mossos d'Esquadra *Estació de metro de Plaça Catalunya
 7. Oficina Municipal d'Informació al Consumidor - Síndic de Greuges
 8. Oficina d'Habitatge de l'Eixample
 9. Parc de Bombers
 10. Unitat Territorial de la Guàrdia Urbana del Districte de l'Eixample

Figura 36: Equipaments de l'Administració al districte de l'Eixample



- Eixos pacificats
- Parcs, places i interiors d'illa
- Límit del barri
- Zona d'Influència (200m)
- Zona d'Influència (300m)
- Zona d'Influència (500m)

Figura 37: Equipaments administratius al districte de l'Eixample - Zona d'influència de 200, 300 i 500 metres

3.4.1.2. Priorització d'eixos

Per tal d'establir la prioritització d'eixos, a la Figura 37 s'avaluen conjuntament les zones d'influència dels equipaments administratius i la cobertura de les zones verdes del districte. Seguidament a la Figura 38 s'afegeix l'augment de la cobertura de les zones verdes que aportarà la pacificació dels eixos prioritzats per l'Administració. Es comprova que els equipaments administratius que tenien un dèficit de zones verdes, els equipaments situats al voltant del mercat de la Concepció i l'Oficina d'Habitatge situada al carrer Bruc, es veuen beneficiades per la pacificació del carrer Girona. La resta d'equipaments no es veien beneficiats per els nous eixos pacificats, però tots ells es troben en zones cobertes per la xarxa d'espais verds. Aquests resultats es poden veure resumits en la Taula 5.

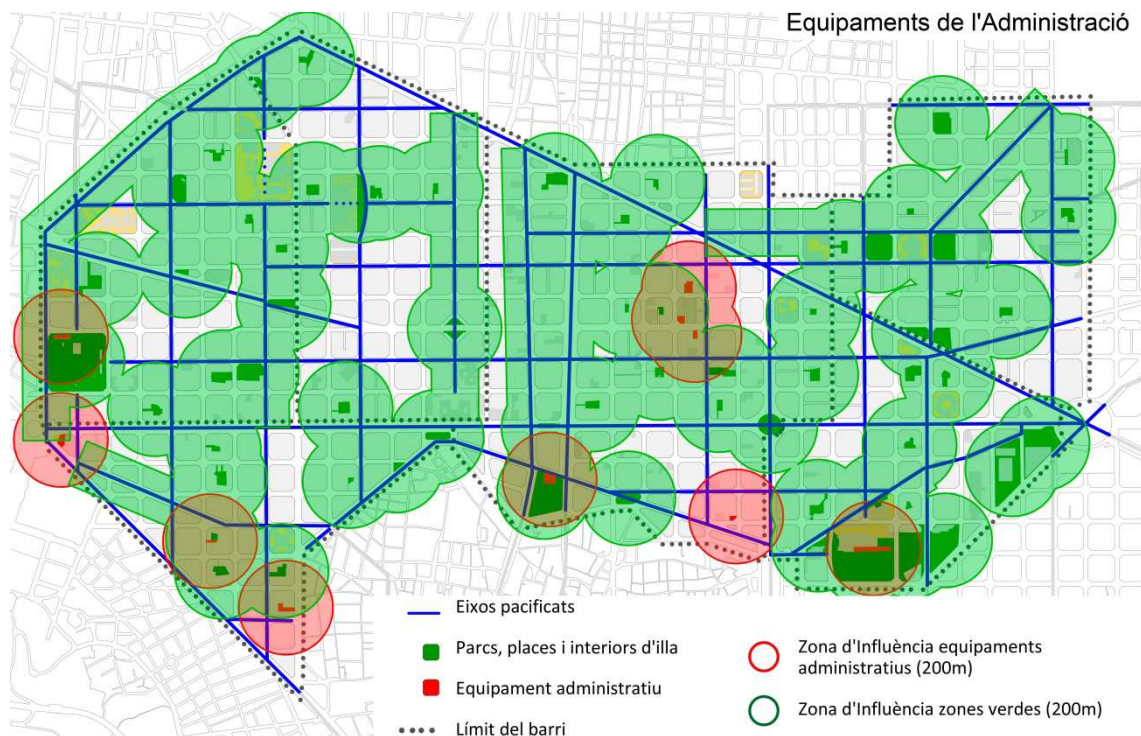


Figura 38: Zona d'influència dels equipaments administratius i de les zones verdes

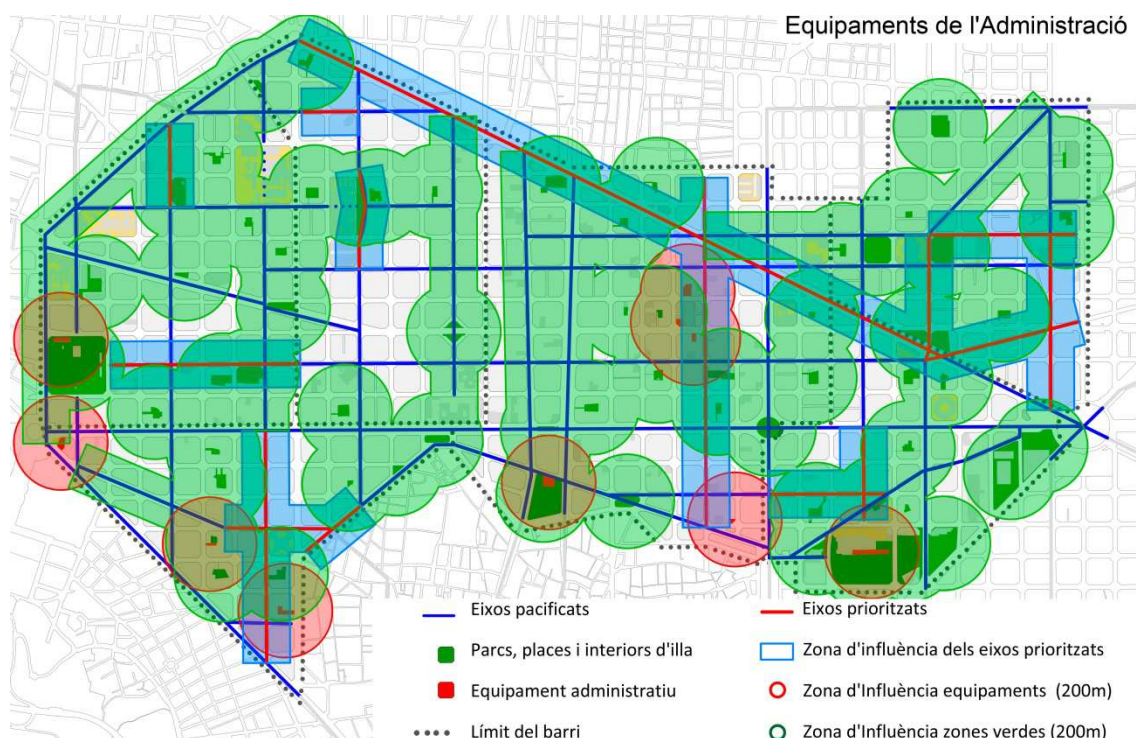


Figura 39: Equipaments de l'administració i canvis en la zona d'influència de les zones verdes amb els eixos prioritzats

Taula 5: Equipaments administratius al districte de l'Eixample

Equipament	Accés per eix cívic	Eixos cívics a 200m	Zones verdes a 200m
Altres dependències del Districte	No	Girona Mallorca	Jardins del Rector Oliveras
Arxiu Municipal del Districte de l'Eixample	No	Mistral Tamarit Rocafort	Jardins de Maria Manolles Jardins dels Tres Tombs
Comissaria de Policia de la Generalitat - Mossos d'Esquadra *Eixample	Gran Via Paral·lel	Gran Via Paral·lel Tarragona Llançà Mistral	Parc Joan Miró
Consell Municipal del Districte de l'Eixample	No	Girona Mallorca Consell de Cent	Jardins del Rector Oliveras
Oficina d'Atenció Ciutadana del Districte de l'Eixample	No	Girona Consell de Cent	Jardins del Rector Oliveras Jardins de la Torre de les Aigües
Oficina de Denúncies Policia de la Generalitat - Mossos d'Esquadra *Estació de metro de Plaça Catalunya	Ronda Universitat	Ronda Universitat Ronda Sant Pere Rambla de Catalunya Passeig de Gràcia	Plaça de Catalunya

Oficina d'Habitatge de l'Eixample	No	Ronda de Sant Pere Ausiàs Marc Girona Passeig de Sant Joan	No
Oficina Municipal d'Informació al Consumidor - Síndic de Greuges de Barcelona	No	Borrell Camposagrado	Jardins de Càndida Pérez
Parc de Bombers	Llançà Consell de Cent	Llançà Consell de Cent Tarragona	Parc de Joan Miró Jardins de Safo
Unitat Territorial de la Guàrdia Urbana del Districte de l'Eixample	Sicília Av. Vilanova	Sicília Av. Vilanova Ribes	Parc de l'Estació del Nord Pl. André Marlaux Jardins Carretera Antiga d'Horta Pl. Del Fort Pienc Jard. De Lina Òdena

3.4.2. Biblioteques i espais de participació ciutadana

3.4.2.1. Cobertura espacial

Al districte de l'Eixample hi ha un total de set biblioteques municipals, sis de les quals destinades al públic general i una d'elles, la biblioteca pública Arús, està especialitzada en moviments socials contemporanis i producció bibliogràfica del segle XIX. Així doncs aquesta biblioteca, tot i tenir caràcter públic, està destinada a un públic molt especialitzat donat el caràcter singular del seu fons bibliogràfic.

La resta de biblioteques estan distribuïdes entre els barris del districte, a excepció de la Biblioteca Agustí Centelles, inaugurada l'any 2011, que tot i ser l'encarregada de cobrir la demanda del barri de l'Antiga Esquerra de l'Eixample, està situada al bell mig de la frontera entre les dues esquerres de l'Eixample, en una posició que li permet donar cobertura a ambdós barris.

Per les característiques i el tipus d'activitats que es duen a terme a les biblioteques municipals, moltes d'elles comparteixen espai amb altres equipaments destinats a la participació ciutadana, com són els centres cívics, els casals d'infants o els centres culturals de titularitat pública. Aquests espais són dinamitzadors de la vida cultural i associativa del barri, i són promotors d'activitats culturals i d'oci que dinamitzen els barris i promouen molts dels nous usos de l'espai públic que es volen recuperar amb aquest projecte (Figura 40).

Per avaluar la cobertura espacial d'aquests equipaments, s'han traçat radis de 200, 500 i 1000 metres al voltant de les biblioteques municipals (Figura 41). Es constata la cobertura espacial d'aquests equipaments és força bona, ja que existeix una biblioteca municipal a cada barri, tot i que algunes zones com l'àrea propera als jardins del Palau Robert queden fora dels radis de 1000 metres traçats.

Es constata que el barri de la Nova Esquerra de l'Eixample és el barri que conté més espais de participació ciutadana, ja que, a més de les dues biblioteques municipals, allotja dos centres cívics, un casal infantil, un casal de joves i un casal d'avis, un equipament d'entitats, seu de l'associació de veïnes, i l'espai Germanetes, que va ser cedit a les veïnes del barri amb motiu del Pla Buits promogut per l'Ajuntament de Barcelona.

En aquest sentit es destaquen els eixos de Consell de Cent i Borrell. L'Eix del carrer Borrell, connecta la biblioteca Agustí Centelles de l'Esquerra de l'Eixample amb la Biblioteca Joan Oliver de Sant Antoni, passant per el casal de gent gran de l'Esquerra de l'Eixample, l'Espai Germanetes, el Centre Cívic Golferichs i el Centre Cívic Cotxeres de Borrell. D'altra banda, el carrer Consell de Cent connecta les biblioteques del Joan Miró i la Biblioteca Sofia Barat, passant per l'Espai Germanetes, l'Espai de Gent Gran del Carlit i l'Hort Urbà de la Sagrada Família, un altre producte del Pla Buits.

Al barri del Fort Pienc es destaca la forta concentració d'equipaments a la plaça del Fort Pienc, que allotja la biblioteca del Fort Pienc, el centre cívic, el casal infantil, el casal de gent gran i el centre de serveis socials. Aquest fet fa que aquesta plaça sigui el centre neuràlgic d'aquesta tipologia d'equipaments al barri. (referència figura espais de participació)

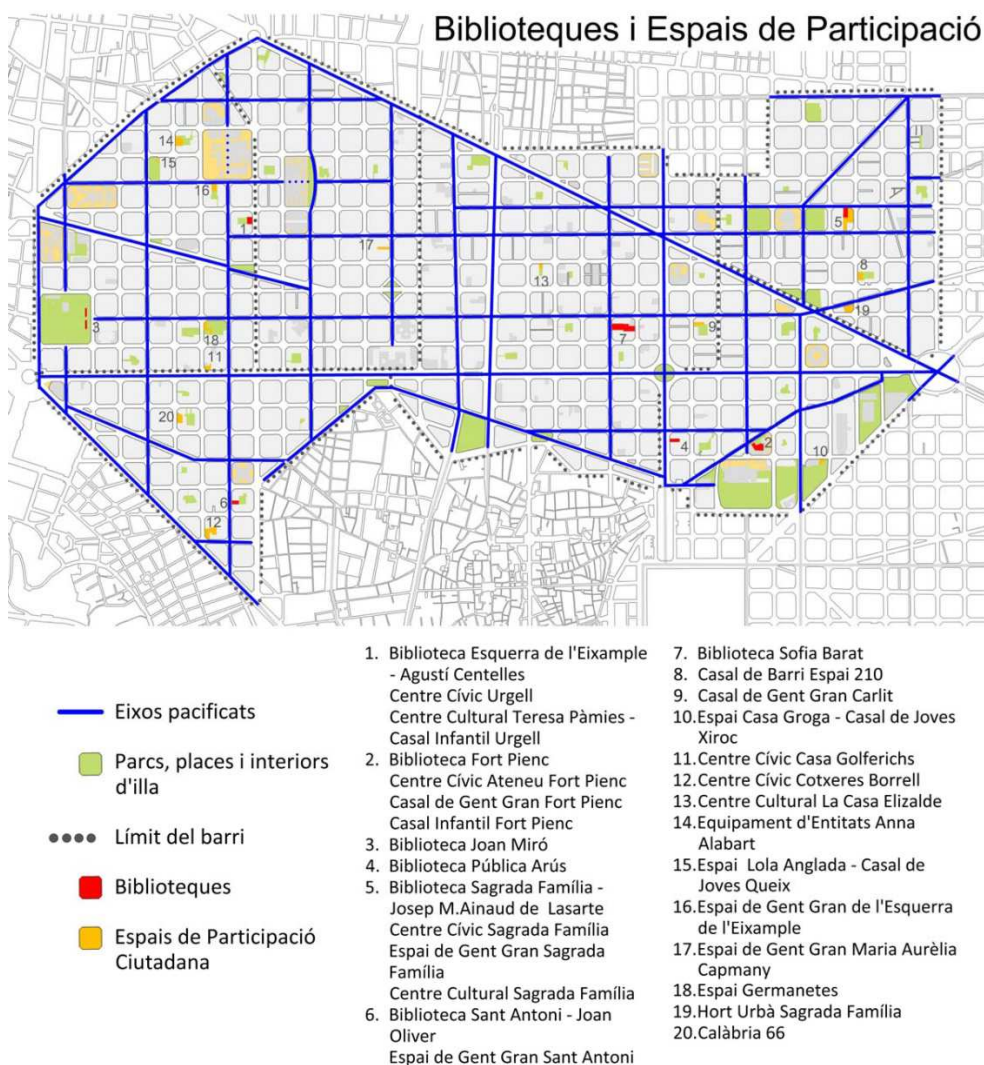


Figura 40: Biblioteques Municipals i espais de participació al districte de l'Eixample

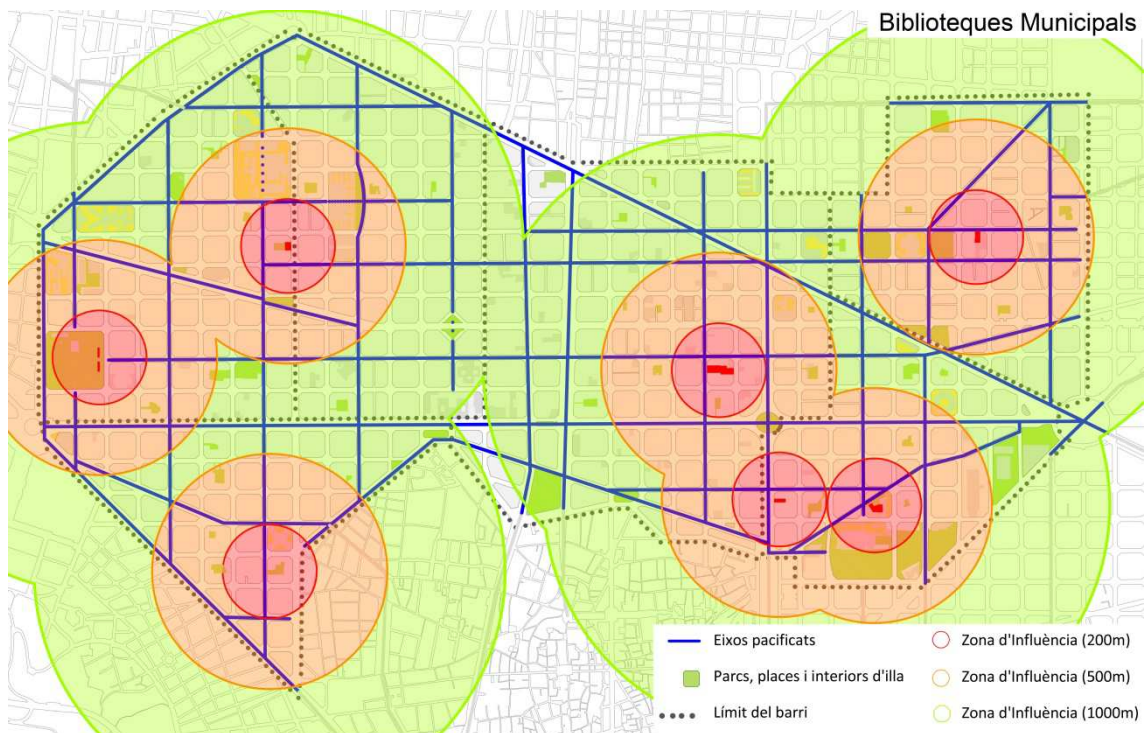


Figura 41: Biblioteques municipals al districte de l'Eixample - Zones d'influència de 200, 500 1000 metres

3.4.2.2. *Priorització d'eixos*

Per tal d'establir la prioritació d'eixos, s'ha avaluat de forma conjunta la zona d'influència dels equipaments amb la zona d'influència de les zones verdes (Figura 42) i a continuació s'ha afegit la zona d'influència dels eixos prioritzats per part de l'Administració (Figura 43).

Com es pot observar, totes les biblioteques públiques a excepció de la biblioteca Agustí Centelles, que té l'accés situat al carrer Urgell, tindran l'accés a través d'un eix pacificat i es troben en zona d'influència dels espais verds. D'altra banda, en afegir els eixos prioritzats es constata que totes les biblioteques públiques a excepció de la Biblioteca Agustí Centelles es troben en la zona d'influència dels eixos prioritzats. A la

Taula 6 s'especifica la relació amb la xarxa d'eixos cívics i de zones verdes dels equipaments avaluats.

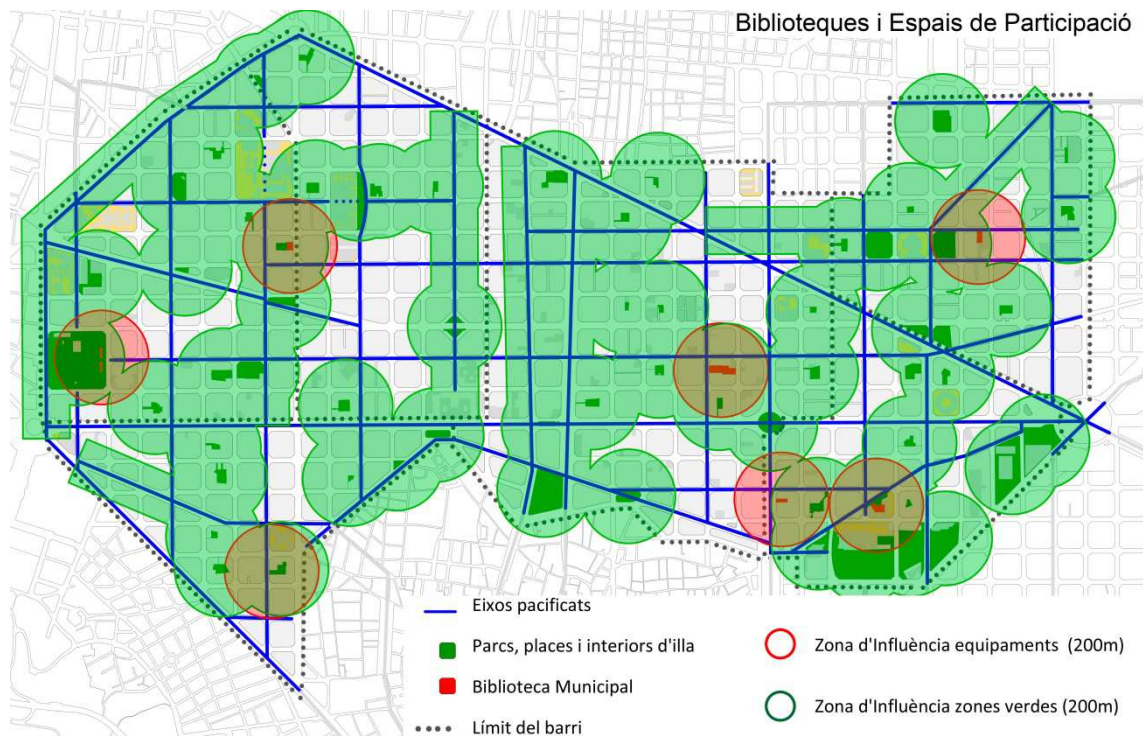


Figura 42: Zona d'influència de les biblioteques municipals i de les zones verdes

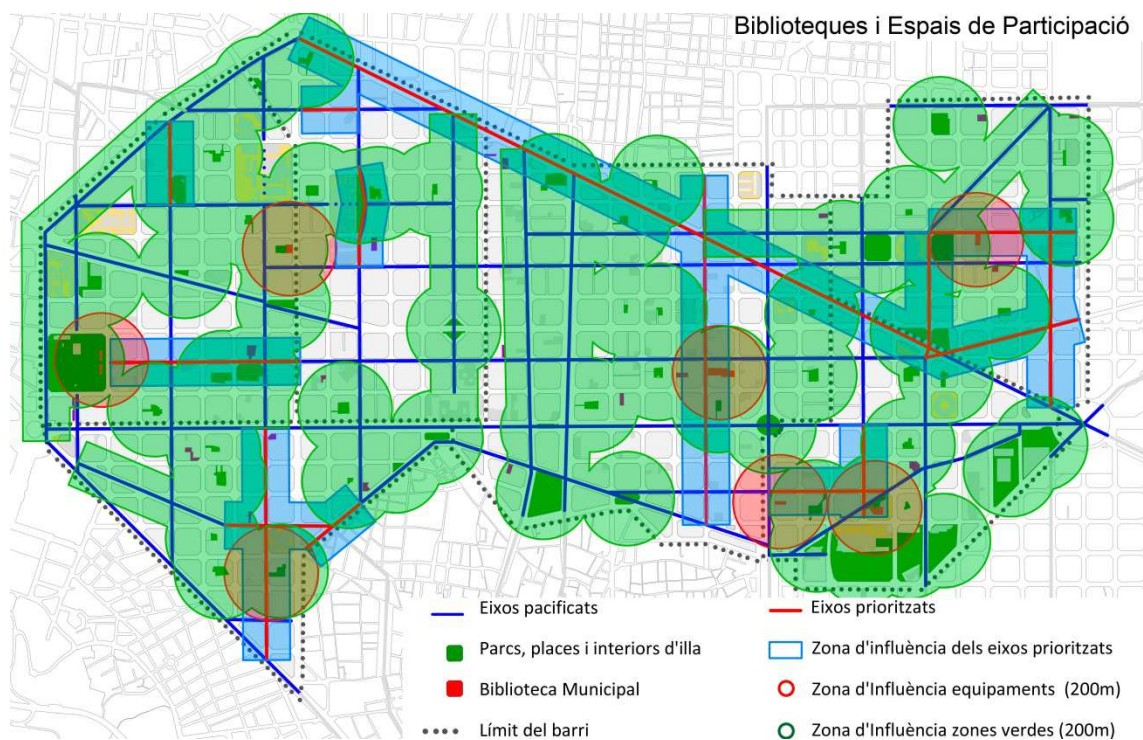


Figura 43: Biblioteques municipals. Canvis en la zona d'influència de les zones verdes amb els eixos prioritats

Taula 6: Biblioteques i espais de participació al districte de l'Eixample

Equipament	Accés per eix cívic	Eixos cívics a 200m	Zones verdes a 200m
Biblioteca Esquerra de l'Eixample - Agustí Centelles Centre Cívic Urgell Centre Cultural Teresa Pàmies - Casal Infantil Urgell	No	Borrell Mallorca Rosselló	Jardins d'Ermessenda de Carcassona Jardins de Maria Mercè Marçal
Biblioteca Fort Pienc Centre Cívic Ateneu Fort Pienc Casal de Gent Gran Fort Pienc Casal Infantil Fort Pienc	Ribes	Ribes Sicília Ausiàs Marc	Pl. Del Fort Pienc Parc de l'Estació del Nord Jardins de Lina Òdena
Biblioteca Joan Miró	Consell de Cent Llançà	Consell de Cent Llançà	Parc de Joan Miró
Biblioteca Pública Arús	Passeig de Sant Joan	Passeig de Sant Joan Ausiàs Marc	Jardins Carretera Antiga d'Horta
Biblioteca Sagrada Família - Josep M.Ainaud de Lasarte Centre Cívic Sagrada Família Espai de Gent Gran Sagrada Família Centre Cultural Sagrada Família	Provença	Provença Mallorca Marina Av. Gaudí	Plaça de Gudió
Biblioteca Sant Antoni - Joan Oliver Espai de Gent Gran Sant Antoni	Borrell	Borrell Tamarit Camposagrado	Jardins de Càndida Pérez
Biblioteca Sofia Barat	Girona	Girona Consell de Cent	Jardins de Sofia Barat Jardins de Jaume Perich
Casal de Barri Espai 210	No	Enamorats Mallorca Cartagena	Jardins de Flora Tristán
Casal de Gent Gran Carlit	No	Consell de Cent Pg. De Sant Joan Gran Via Sicília	Jardins del Carlit
Espai Casa Grogas - Casal de Joves Xiroc	Marina	Marina	Jardins de Lona Òdena Parc de l'Estació del Nord
Centre Cívic Casa Golferichs	Gran Via	Gran Via Borrell	Jardins d'Emma de Barcelona Jardins de Paula Montal Jardins de Maria Matilde Almendros
Centre Cívic Cotxeres Borrell	Camposagrado	Camposagrado Paral·lel	Jardins dels Tres Tombs

		Borrell	Jardins de Cànida Pérez
Centre Cultural La Casa Elizalde	No	Mallorca Consell de Cent Pg. De Gràcia	Jardins de la Casa Elizalde Jardins del Rector Oliveras
Equipament d'Entitats Anna Alabart	No	Rocafort Londres Borrell Rosselló	Jardins de Rosa Deulofeu Jardins de Montserrat
Espai Lola Anglada - Casal de Joves Queix	Rocafort Rosselló	Rocafort Rosselló	Jardins de Montserrat Jardins de Rosa Deulofeu
Espai de Gent Gran de l'Esquerra de l'Eixample	Rosselló	Rosselló Borrell	Jardins de Maria Mercè Marçal Jardins d'Ermessenda de Carcassona
Espai de Gent Gran Maria Aurèlia Capmany	Borrell	Borrell Mallorca	Plaça del Doctor Letamendi
Espai Germanetes	Consell de Cent	Consell de Cent Borrell	Jardins d'Emma de Barcelona Jardins de Paula Montal
Hort Urbà Sagrada Família	Enamorats	Enamorats Diagonal	Plaça de la Hispanitat Jardins de Manuel de Pedrolo Jardins de Flora Tristán
Calàbria 66	No	Rocafort Gran Via Borrell Mistral Tamarit	Jardins de Tete Montoliu Jardins de Maria Matilde Almendros Jardins de Maria Manolles

3.4.3. Equipaments esportius

3.4.3.1. Cobertura espacial

Al districte de l'Eixample hi ha un total de tretze equipaments catalogats com a equipaments esportius, classificats en Centres Esportius Municipals (CEM) i pistes esportives a l'aire lliure. A més d'aquests equipaments, existeixen moltes escoles i instituts públics que lloguen les seves pistes per a la pràctica de l'esport fora de l'horari lectiu i finalment s'ha catalogat també el mobiliari urbà esportiu, que en la seva majoria es comprèn de taules de ping-pong situades a la via pública (Figura 44)

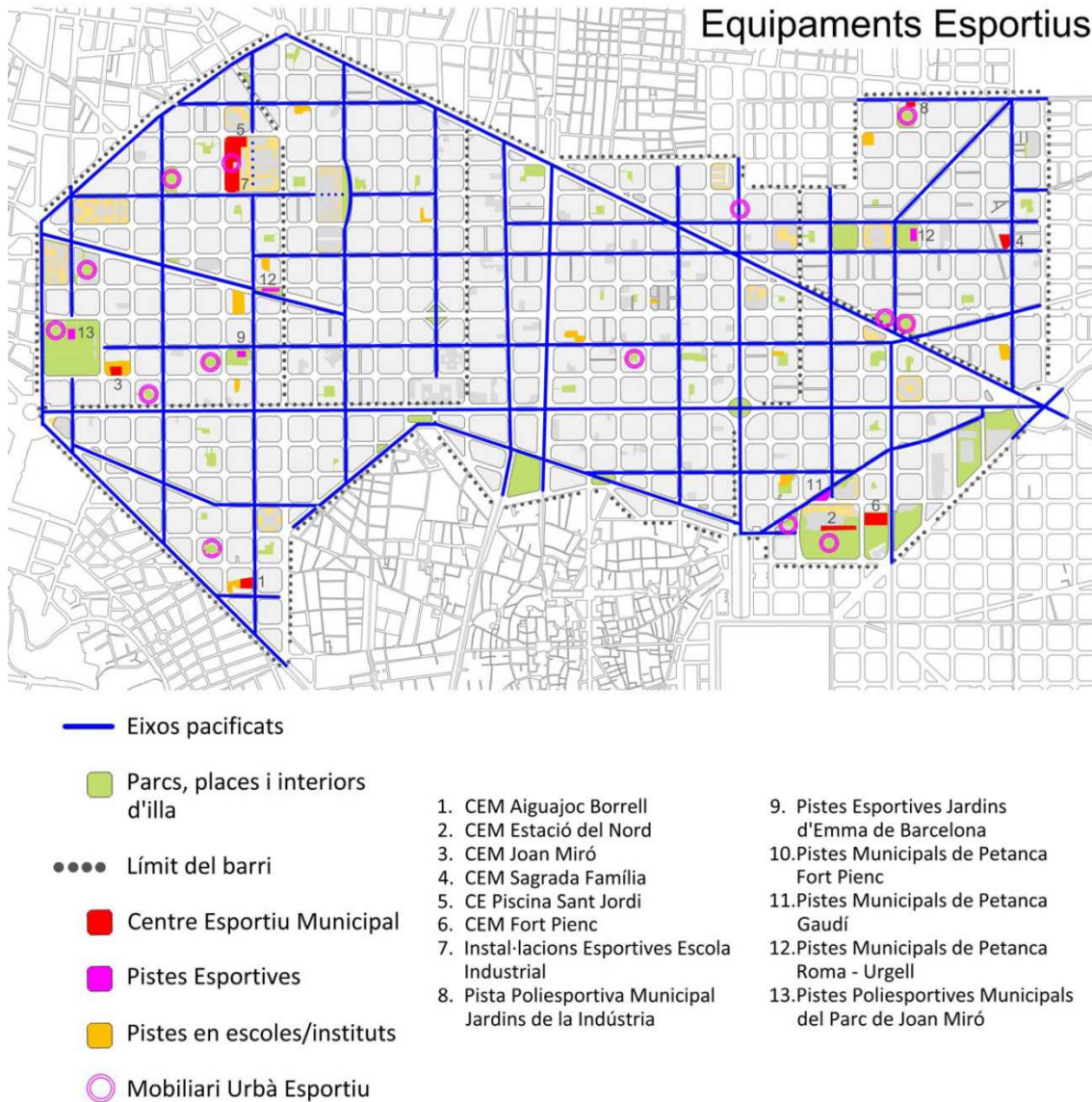


Figura 44: Equipaments esportius al districte de l'Eixample

Analitzant la distribució d'aquests equipaments al districte, s'observa que hi ha una absència molt notable d'equipaments esportius als barris de l'Antiga Esquerra de l'Eixample i de la Dreta de l'Eixample (Figura 45). En aquests dos barris no hi ha instal·lacions esportives, només existeix la possibilitat de fer esport a les escoles públiques de la zona, que amplien la cobertura espacial d'aquesta tipologia d'equipaments, tot i que el seu us principal no és l'esportiu (Figura 46).

Aquest fet implica que la gent que viu en aquests dos barris ha de desplaçar-se a barris veïns per exercir la pràctica de l'esport i que per tant cal garantir rutes saludables que connectin els equipaments esportius del districte.

En aquest sentit cal destacar que els quatre pols d'atracció d'activitats esportives del districte són el Parc Joan Miró, que a més de tenir el CEM Joan Miró i les pistes esportives, és un lloc habitual de congregació per a la pràctica de l'esport en tractar-se del parc més gran de l'Esquerra de l'Eixample, l'Escola Industrial, que conté l'únic camp de futbol de gespa artificial de l'Esquerra de l'Eixample, l'entorn del CEM Sagrada Família i finalment la zona del Parc de l'Estació del Nord, l'altre gran parc del districte que a més conté el CEM Estació del Nord i el CEM Fort Pienc, on s'ubica l'altra pista de futbol de gespa artificial del districte.

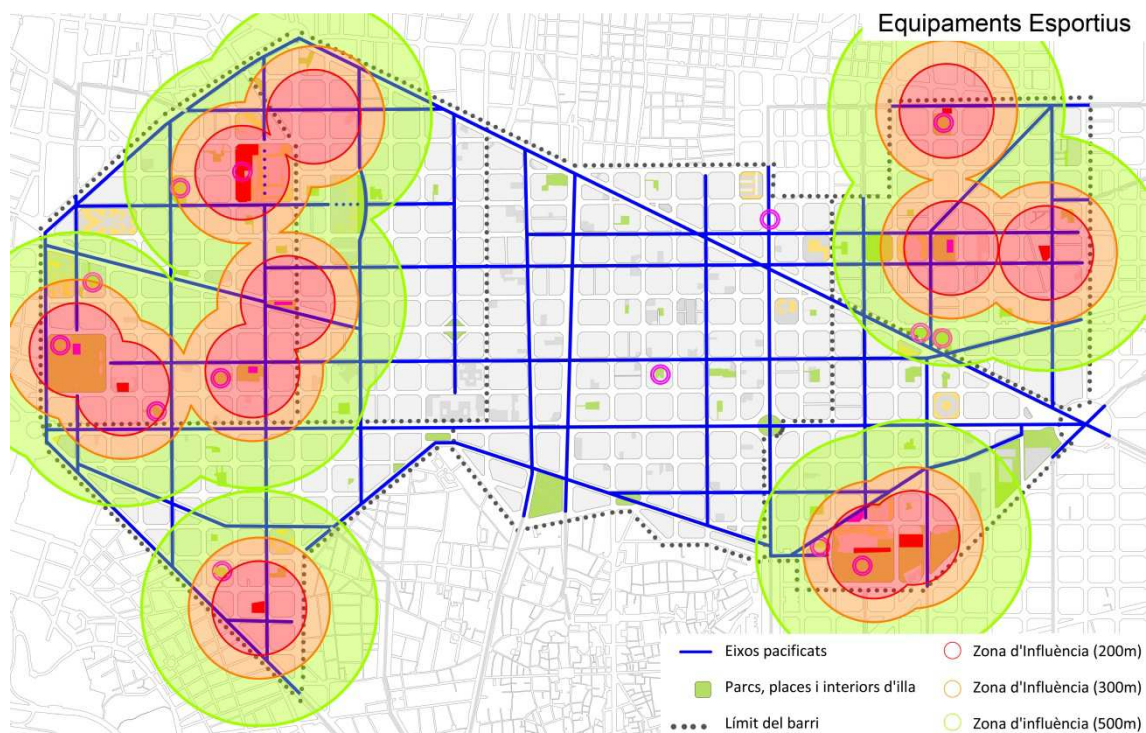


Figura 45: Equipaments esportius al districte de l'Eixample - Zona d'influència de 200, 300 i 500 metres

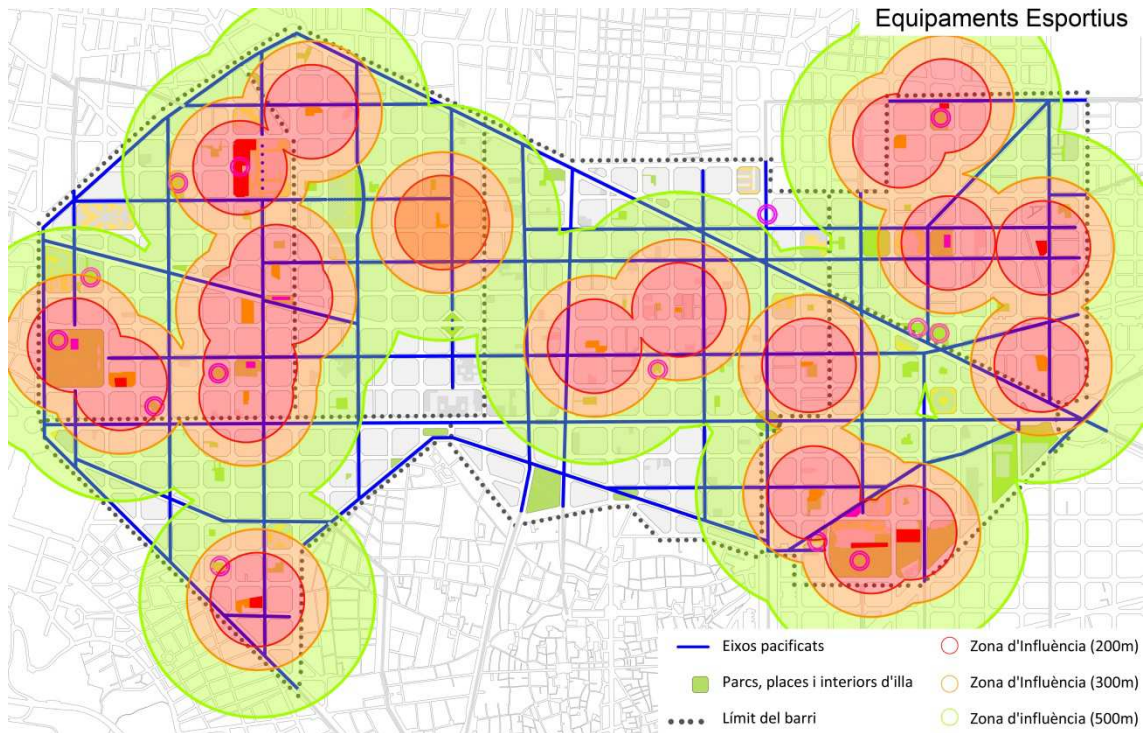


Figura 46: Equipaments esportius a l'Eixample + equipaments esportius en escoles - Zones d'influència de 200, 300 i 500 metres

3.4.3.2. Priorització d'eixos

Per tal d'establir la prioritització d'eixos, s'ha avaluat de forma conjunta la zona d'influència dels equipaments amb la zona d'influència de les zones verdes (Figura 47) i a continuació s'ha afegit la zona d'influència dels eixos prioritzats per part de l'Administració (Figura 48).

Com s'ha vist, els equipaments esportius es concentren als extrems del districte, , aquests focus d'atracció defineixen els eixos prioritaris per afavorir la pràctica esportiva al districte: el carrer Consell de Cent, per connectar el parc Joan Miró amb les pistes dels Jardins d'Emma i oferir una ruta per a fer exercici que travessi l'Eixample, el carrer del Comte de Borrell, Per connectar l'Escola Industrial amb l'eix Consell de Cent, amb les pistes dels Jardins d'Emma i amb el CEM Aiguajoc Borrell i, finalment, l'eix Provença, Marina, que connecta el CEM Sagrada Família amb els parcs de la Plaça Gaudí i de la Sagrada Família a més de minvar el dèficit d'espais verds al voltant d'aquest centre. Finalment a la

Taula 7Taula 3 es resumeix la relació entre els instituts i la xarxa d'eixos pacificats i les zones verdes del districte.

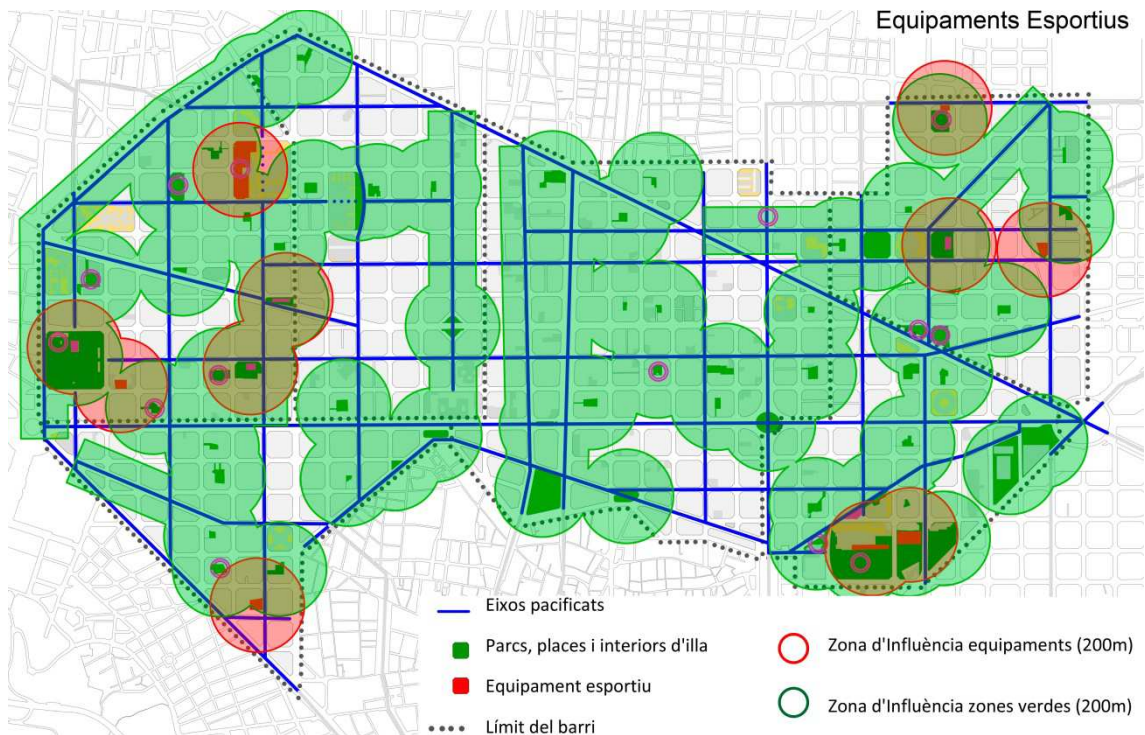


Figura 47: Zona d'influència dels equipaments esportius i de les zones verdes

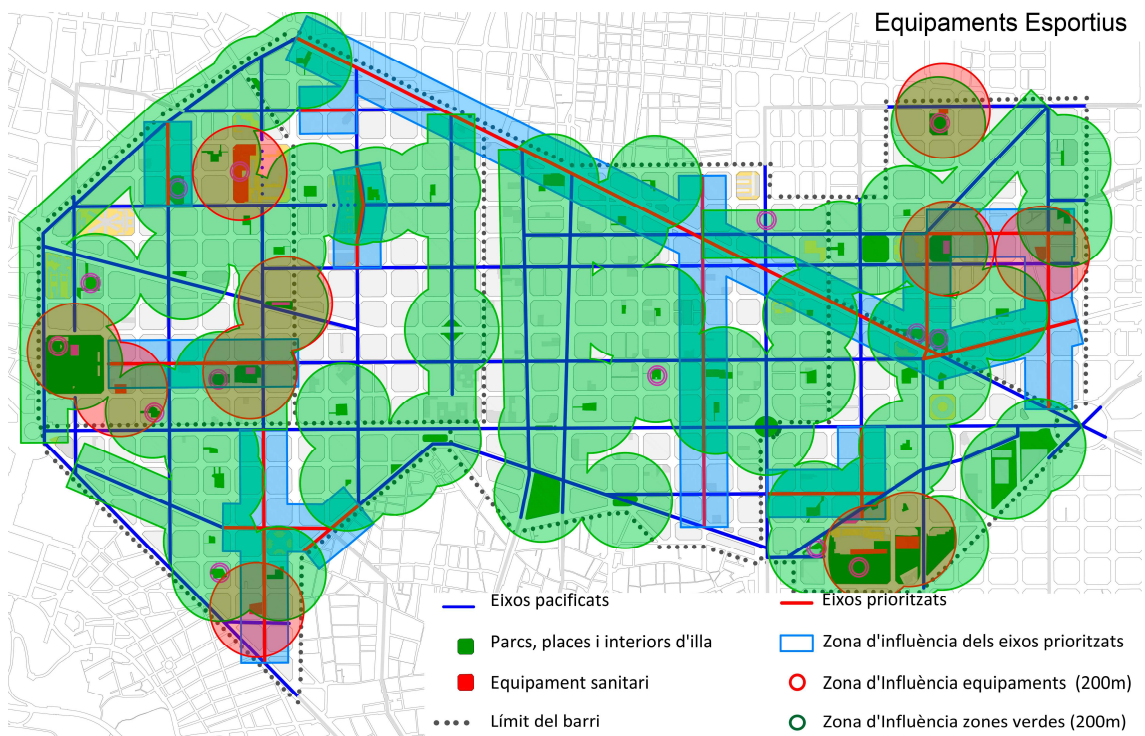


Figura 48: Equipaments esportius. Canvis en la zona d'influència de les zones verdes amb els eixos prioritzats

Taula 7: Relació dels equipaments esportius amb la xarxa d'eixos cívics i les zones verdes. En negreta es destaquen els eixos prioritaris.

Centre	Accés per eix cívics	Eixos cívics a 200m	Zona verda a 200m
CEM Aiguajoc Borrell	Borrell	Borrell Camposagrado Paral·lel	Jardins dels Tres Tombs Jardins de Càndida Pérez
CEM Estació del Nord	Sicília Enamorats Av. Vilanova	Sicília Enamorats Av. Vilanova Marina	Parc de l'Estació del Nord Pl. André Marlaux Jardins Carretera Antiga d'Horta Pl. Del Fort Pienc
CEM Joan Miró	No	Llançà Consell de Cent Rocafort Gran Via	Parc Joan Miró Jardins de Sebastià Guasch
CEM Sagrada Família	Cartagena	Cartagena Provença Mallorca	Jardins de Montserrat Roig
CE Piscina Sant Jordi	Borrell	Borrell Londres Rosselló	Jardins de Rosa Deulofeu
CEM Fort Pienc	Marina	Marina Enamorats	Parc de l'Estació del Nord Pl. Del Fort Pienc
Instal·lacions Esportives Escola Industrial	Borrell Rosselló	Borrell Rosselló	Jardins de Rosa Deulofeu
Pista Poliesportiva Municipal Jardins de la Indústria	Maria Claret	Maria Claret	Jardins de la Indústria
Pistes Esportives Jardins d'Emma de Barcelona	Consell de Cent Borrell	Consell de Cent Borrell	Jardins d'Emma de Barcelona Jardins de Paula Montal
Pistes Municipals de Petanca Fort Pienc	Sicília Av. Vilanova	Sicília Av. Vilanova Ribes	Parc de l'Estació del Nord Plaça André Marlaux
Pistes Municipals de Petanca Gaudí	Provença Mallorca Marina	Provença Mallorca Marina Av. Gaudí	Plaça Gaudí
Pistes Municipals de Petanca Roma - Urgell	Av. Roma	Av. Roma Borrell Mallorca	Plaça d'Enriqueta Gallinat
Pistes Poliesportives Municipals del Parc de Joan Miró	Consell de Cent Llançà Tarragona	Consell de Cent Llançà Tarragona	Parc de Joan Miró Jardins de Safo

3.4.4. Equipaments comercials

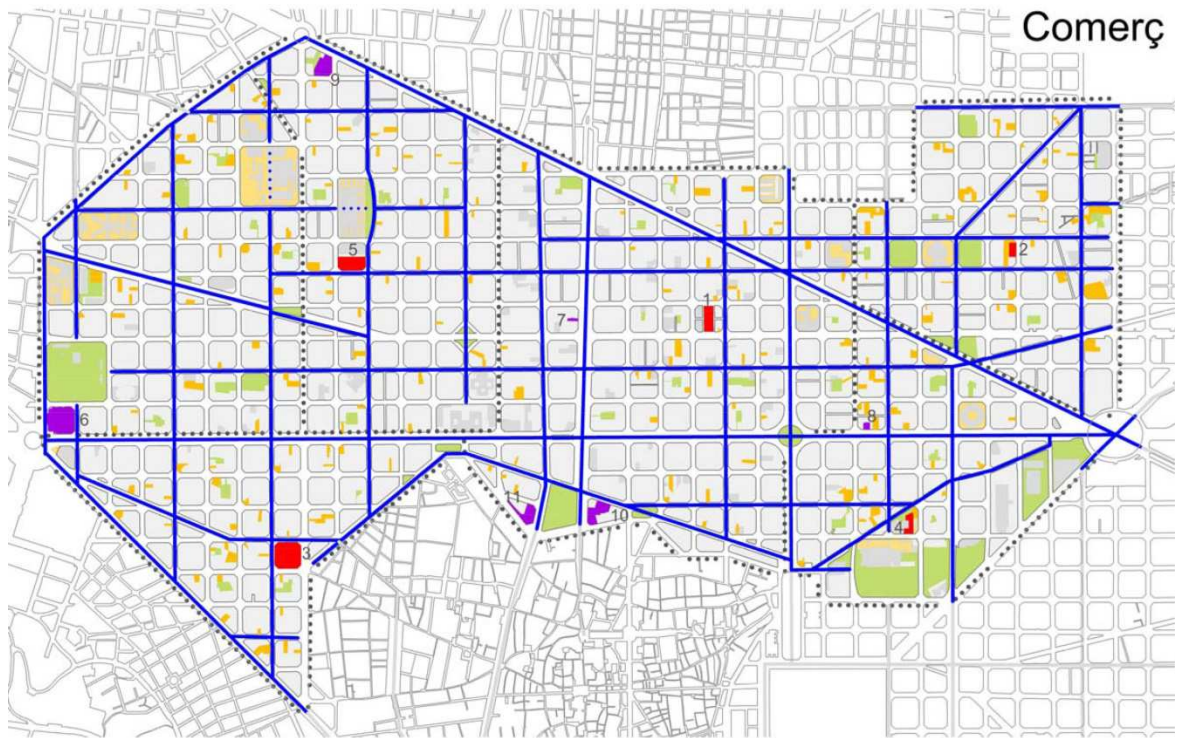
3.4.4.1. Cobertura espacial

Dels equipaments comercials del districte destaquen els cinc Mercats Municipals, situats un a cada barri a excepció de la Nova Esquerra de l'Eixample, que son un exemple del model de mercats de la ciutat de Barcelona, un model que s'exporta i s'estudia arreu del món. També destaquen els sis centres comercials que hi ha al districte, especialment els localitzats a la plaça de Catalunya i a la Plaça d'Espanya (Figura 49).

Per completar el mapa d'equipaments comercials, s'han localitzat al mapa els 226 supermercats corresponents a les principals empreses del sector, com ara Mercadona o Caprabo . A la Figura 49 aquests supermercats es mostren a la seva parcel·la i a la Figura 51 es mostra el nombre de supermercats que hi ha a cada illa de cases per tal de mostrar més clarament la cobertura espacial d'aquests equipaments.

De l'anàlisi de la distribució espacial d'aquests equipaments es constata que hi ha un dèficit d'aquests a l'entorn del parc Joan Miró i de la Model, que es veu pal·liat per la presència d'un gran supermercat (Mercadona) a la cruïlla entre l'avinguda de Roma i el carrer Vilamarí.

També destaca la baixa presència de supermercats a l'entorn del passeig de Gràcia i de la Rambla de Catalunya, que pot ser explicada per l'alt preu del sòl d'aquesta zona per la menor densitat de població que té aquesta zona de l'Eixample. No obstant, caldria una anàlisi més detallada del fenomen per determinar-ne els causes, que no son objecte d'aquest estudi.



Comerç

— Eixos pacificats

■ Parcs, places i interiors d'illa

●●●● Límit del barri

■ Mercats Municipals

■ Centres Comercials

■ Supermercats

Mercats Municipals:

1. Mercat de la Concepció
2. Mercat de la Sagrada Família
3. Mercat de Sant Antoni
4. Mercat del Fort Pienc
5. Mercat del Ninot

Centres Comercials:

6. Arenas de Barcelona
7. Bulevard Rosa
8. Centre Comercial Gran Via
9. El Corte Inglés - Diagonal
10. El Corte Inglés - Plaça Catalunya
11. El Triangle

Figura 49: Equipaments comercials del districte de l'Eixample



Figura 50: Equipaments comercials al districte de l'Eixample - Zona d'influència dels mercats municipals de 200, 500 i 1000 metres

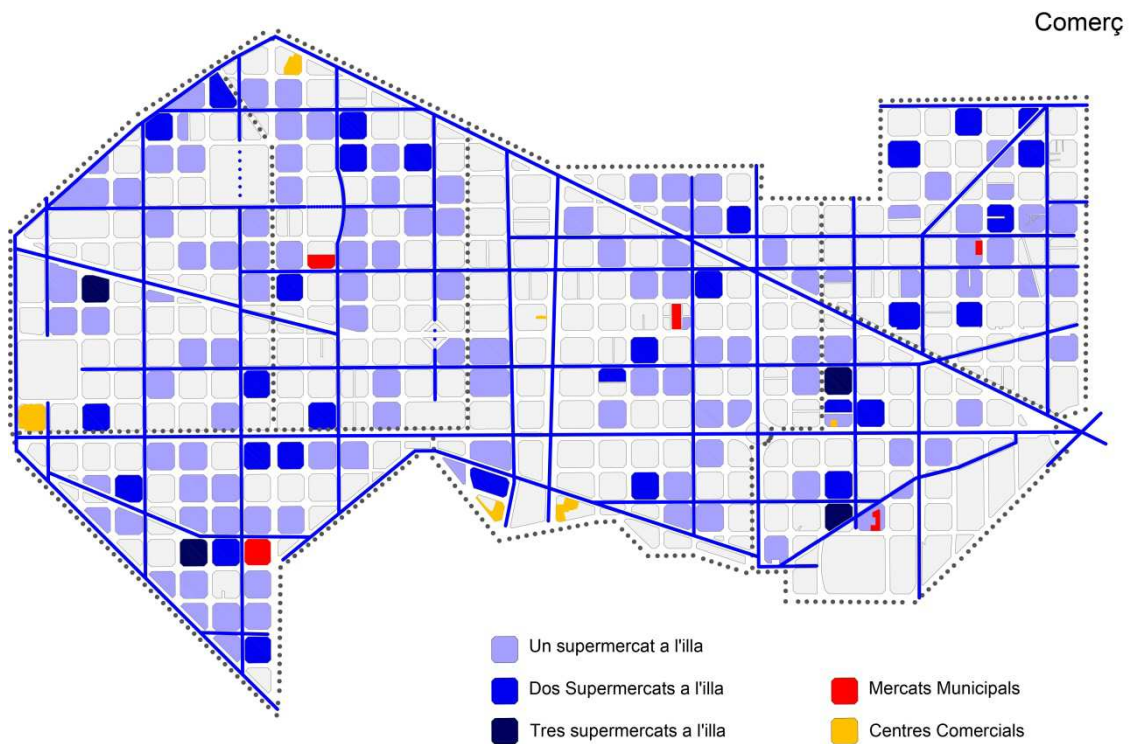


Figura 51: Mercats municipals, centres comercials i densitat de supermercats al districte de l'Eixample

3.4.4.2. Priorització d'eixos

Per tal d'establir la prioritització d'eixos, s'ha avaluat de forma conjunta la zona d'influència dels equipaments amb la zona d'influència de les zones verdes (Figura 52) i a continuació s'ha afegit la zona d'influència dels eixos prioritzats per part de l'Administració (Figura 53).

Es constata que tots els mercats municipals es troben en la zona d'influència dels eixos prioritaris, resultant especialment significativa la millora obtinguda als entorns dels mercats del Ninot i de la Concepció gràcies a la pacificació dels carrers de Casanova i Girona, ja que aquests mercats en l'actualitat es troben en zones de fort dèficit d'espais verds. També es destaca la millora de l'entorn del mercat de Sant Antoni arran de la pacificació prioritària del carrer Tamarit i del carrer Borrell, que determinen dos dels accessos al mercat. Per tal de millorar encara més la cobertura de zones verdes a l'àrea d'influència del mercat del Ninot, es proposa allargar la pacificació prioritària del carrer de Casanova fins al carrer Mallorca

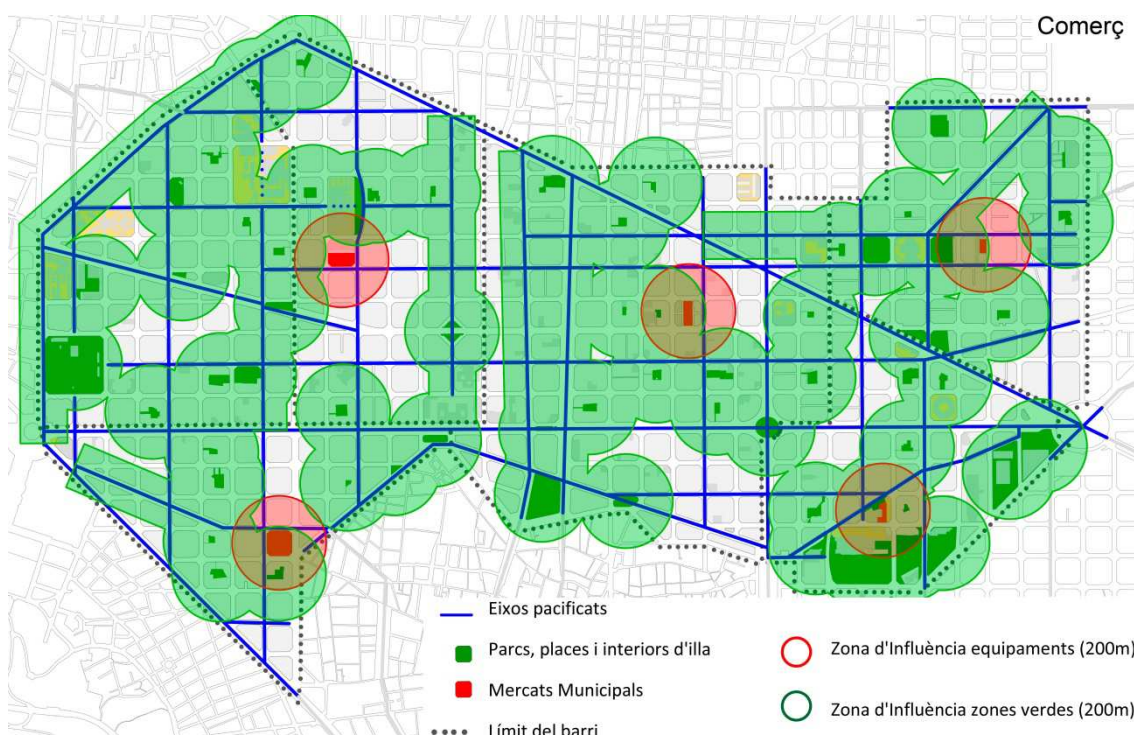


Figura 52: Zona d'influència dels mercats municipals i de les zones verdes

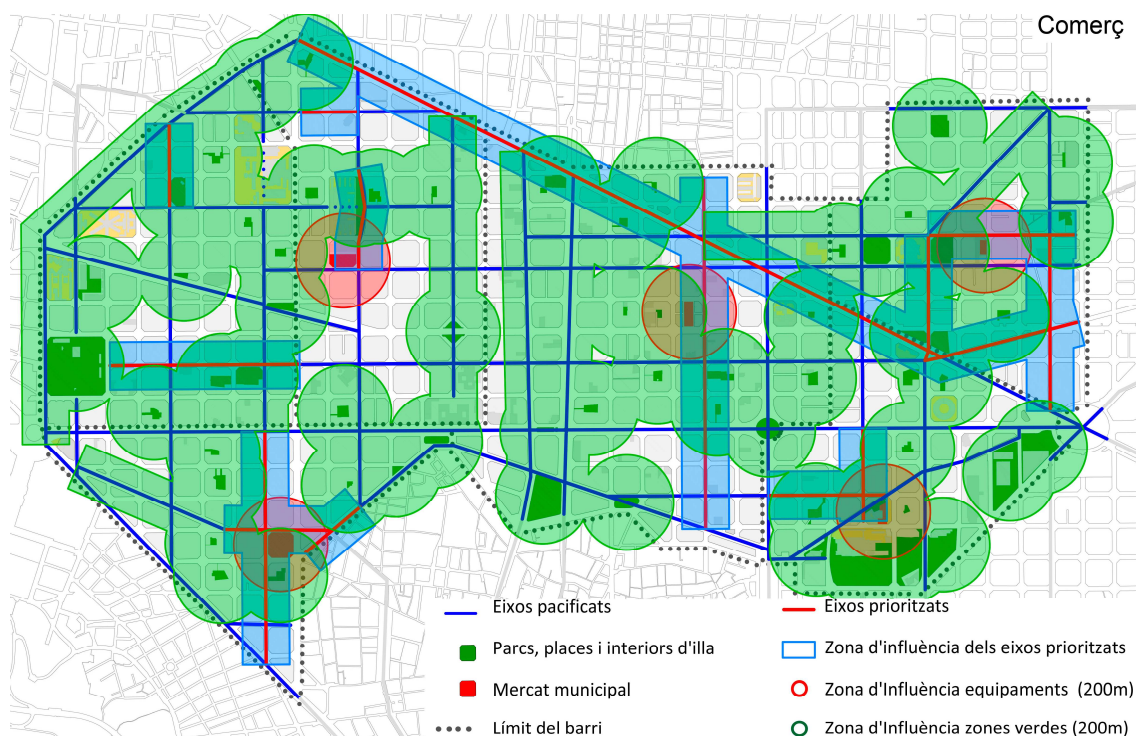


Figura 53: Mercats municipals. Canvis en la zona d'influència de les zones verdes amb els eixos prioritzats

Taula 8: Relació dels mercats municipals amb la xarxa d'eixos pacificats i amb les zones verdes. En negreta es destaquen els eixos prioritzats.

Equipament	Accés per eix cívic	Eixos cívics a 200m	Zona verda a 200m
Mercat del Fort Pienc	Ribes Sicília Ausiàs Marc	Ribes Sicília Ausiàs Marc	Parc de l'Estació del Nord Plaça del Fort Pienc Jardins de Lina Òdena
Mercat de Sant Antoni	Borrell Tamarit	Borrell Tamarit Rda. Sant Antoni	Jardins de Càndida Pérez
Mercat del Ninot	Casanova Mallorca	Casanova Mallorca	Jardins d'Ermessenda de Carcassona Plaça del doctor Duran i Reynals
Mercat de la Sagrada Família	Provença	Provença Mallorca	Plaça de Gaudí
Mercat de la Concepció	No	Girona Mallorca Consell de Cent	Jardins del Rector Oliveras

3.4.5. Equipaments sanitaris

3.4.5.1. Cobertura espacial

Al districte de l'Eixample hi ha onze equipaments sanitaris. Aquests es classifiquen en dues tipologies: Hospitals i Centres d'Atenció Primària (CAP) o Centres d'Urgència d'Atenció Primària (CUAP). La diferència entre les dues tipologies rau en la seva zona d'abast. Mentre que els Hospitals són equipaments de ciutat o fins i tot de província, els CAP són equipaments de barri.

A l'Eixample hi ha tres grans Hospitals: l'Hospital Clínic a l'Antiga Esquerra de l'Eixample, l'Hospital Universitari Sagrat Cor a la Nova Esquerra de l'Eixample i l'Hospital Dos de Maig a la Sagrada família. D'entre ells destaca l'Hospital Clínic i Provincial de Barcelona, tot un referent en investigació que el fa acollir pacients d'arreu de la geografia catalana.

D'altra banda, a l'Eixample podem trobar un total de vuit centres d'atenció primària, quatre d'ells associats als hospitals anteriorment llistats i quatre més situats a la Dreta de l'Eixample, Sant Antoni i dos d'ells al Fort Pienc (Figura 54).

En avaluar la cobertura espacial d'aquests equipaments es detecta un dèficit a l'entorn del parc Joan Miró i de la Ronda de la Universitat, que queden fora dels radis d'influència de 1000 metres al voltant dels equipaments sanitaris (Figura 55).

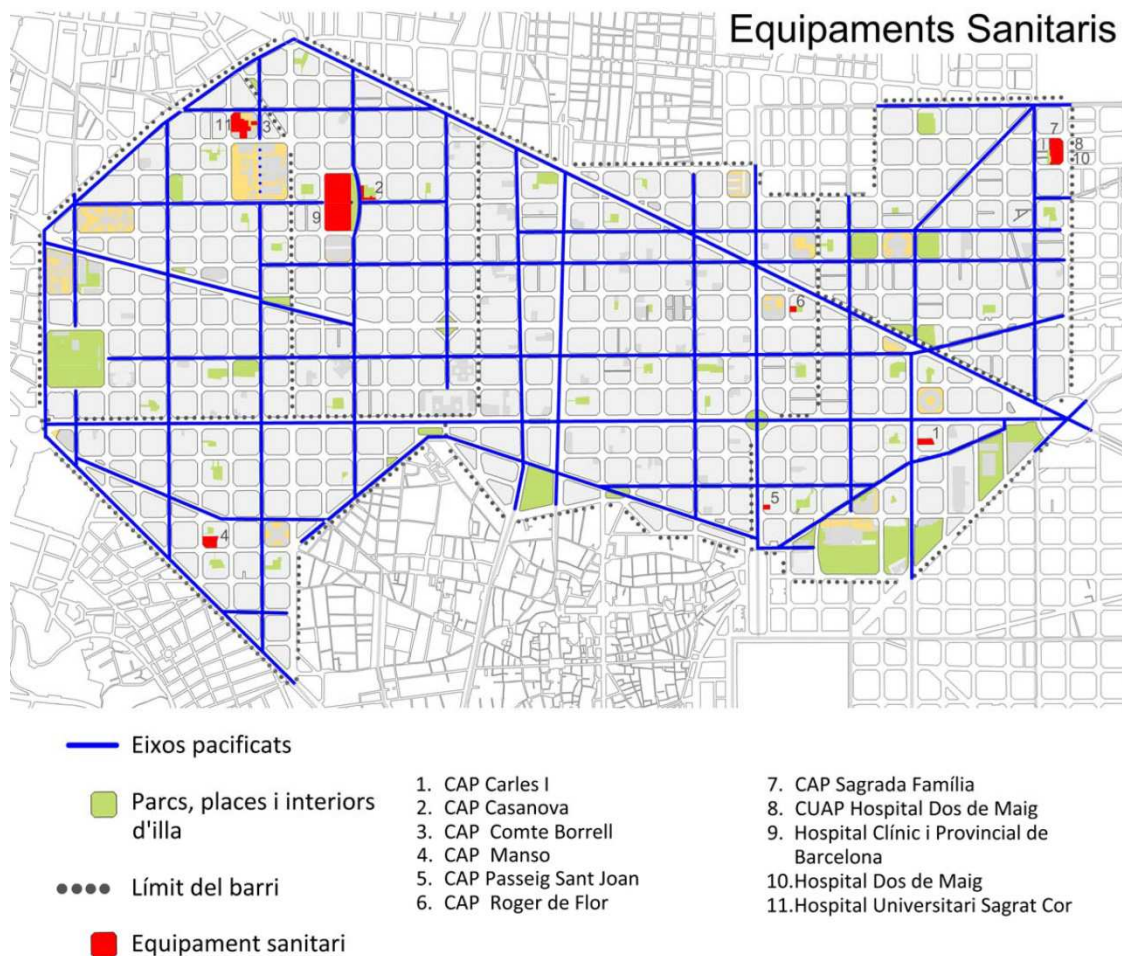


Figura 54: Equipaments sanitaris al districte de l'Eixample

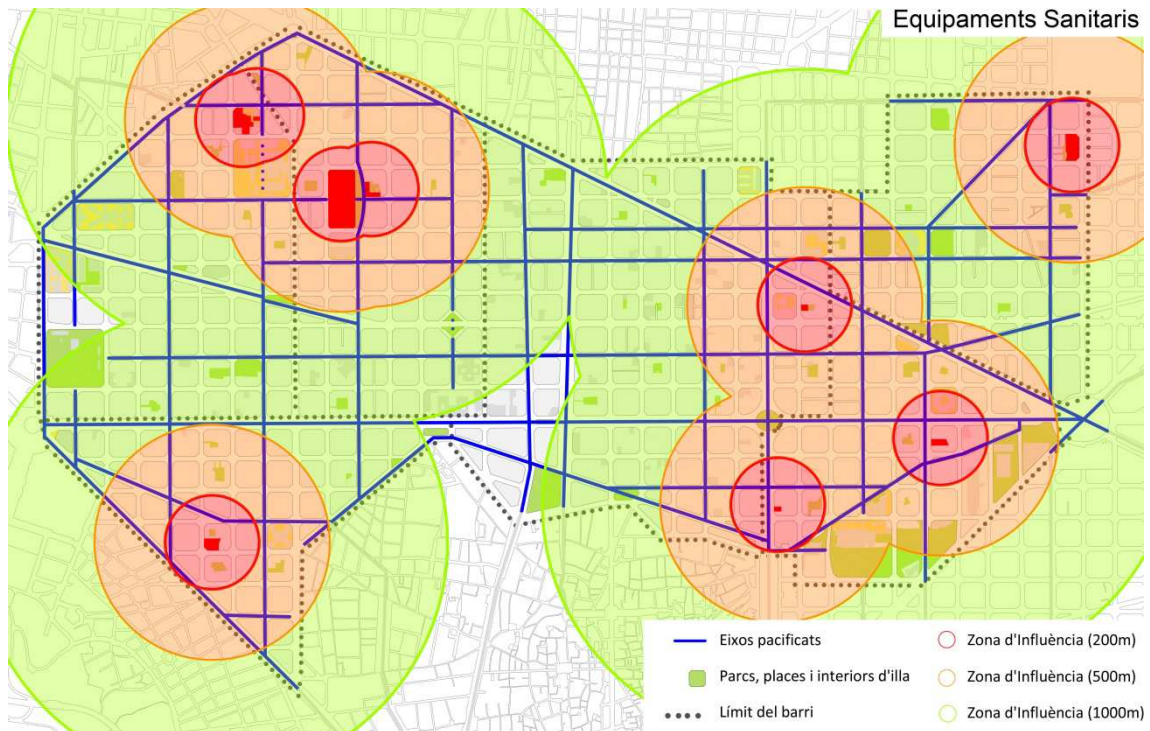


Figura 55: Equipaments sanitaris al districte de l'Eixample - Zones d'influència de 200, 500 i 1000 metres

3.4.5.2. Priorització d'eixos

Per tal d'establir la prioritització d'eixos, s'ha avaluat de forma conjunta la zona d'influència dels equipaments amb la zona d'influència de les zones verdes (Figura 56) i a continuació s'ha afegit la zona d'influència dels eixos prioritzats per part de l'Administració (Figura 57).

Els equipaments sanitaris del districte estan situats en zones amb bona cobertura de zones verdes. Els tres hospitals de referència del districte es troben a més a prop dels entorns dels eixos prioritzats, resultant el principal beneficiat l'Hospital Clínic, que amb la pacificació prioritària del carrer de Casanova tindrà el seu accés principal a través d'un eix cívic. Per millorar la cobertura de zones verdes als entorns dels hospitals Dos de Maig i Sagrat Cor es proposa allargar la pacificació prioritària dels carrers Cartagena i Londres. D'aquesta manera s'assegura que dos grans focus d'activitat com són els hospitals quedin ben relacionats amb la xarxa d'eixos pacificats.

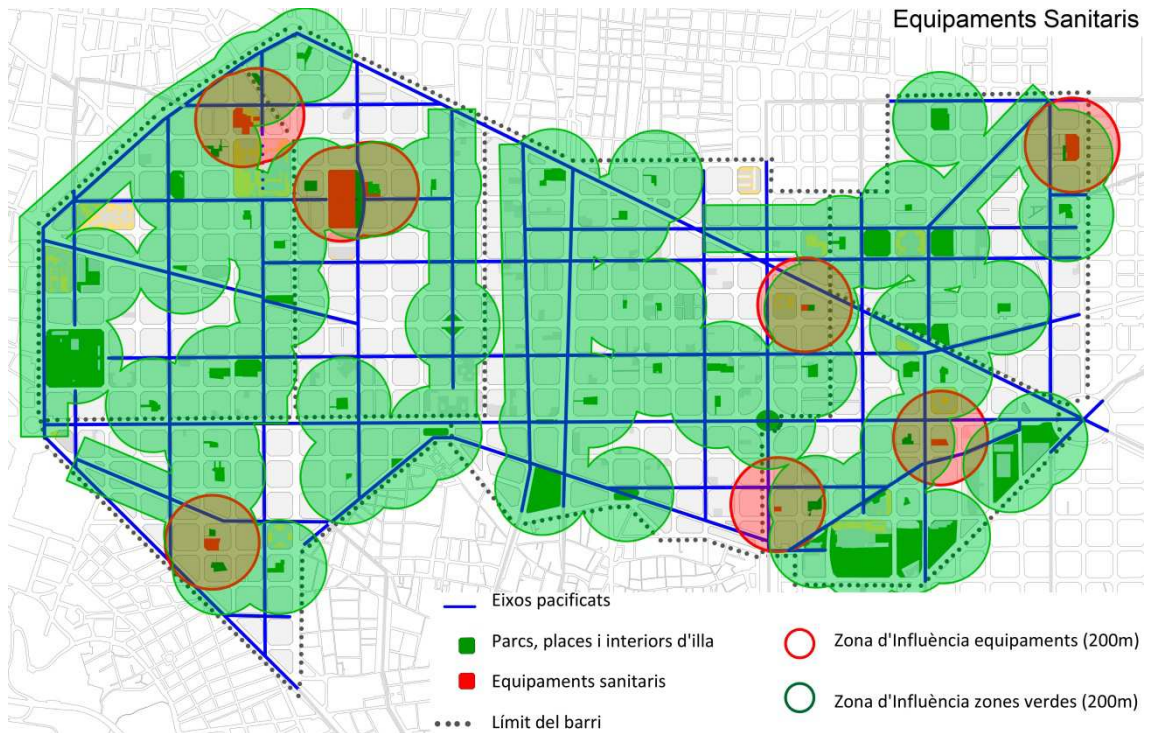


Figura 56: Zones d'influència dels equipaments sanitaris i de les zones verdes

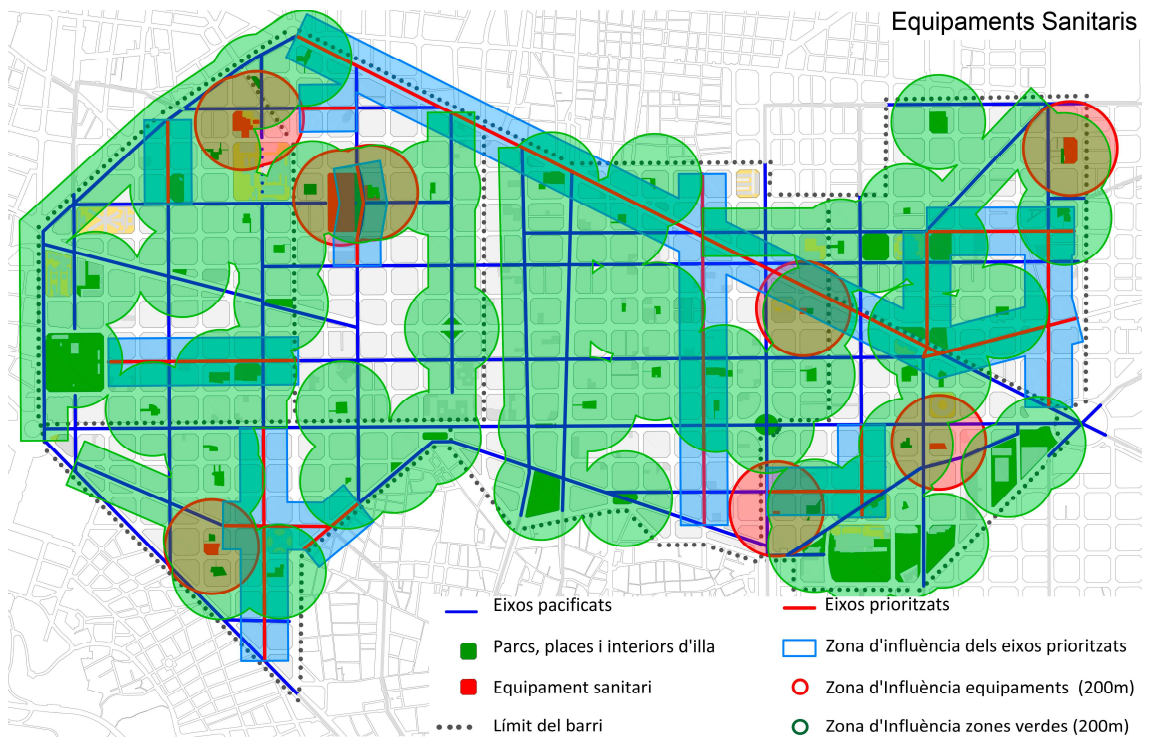


Figura 57: Equipaments sanitaris. Canvis en la zona d'influència de les zones verdes amb els eixos prioritzats

Taula 9: Relació dels equipaments sanitaris amb la xarxa d'eixos pacificats i amb les zones verdes. Es destaquen en negreta els eixos prioritzats.

Equipament	Accés per eix cívic	Eixos cívics a 200m	Zona verda a 200m
Centre d'Atenció Primària Carles I	Marina	Marina Gran Via Ribes	Jardins d'Anaïs Napoleon
Centre d'Atenció Primària Casanova	Rosselló	Rosselló Casanova	Jardins d'Elena Maseras Plaça del doctor Duran i Reynals
Centre d'atenció Primària Comte Borrell	Borrell	Borrell Londres	Jardins de Marcos Redondo Jardins de Rosa Deulofeu
Centre d'Atenció Primària Manso	No	Mistral Tamarit Paral·lel	Jardins de Maria Manolles Jardins dels Tres Tombs
Centre d'Atenció Primària Passeig Sant Joan	Passeig de Sant Joan	Passeig de Sant Joan Ausiàs Marc Av. Vilanova Ribes	Jardins Carretera Antiga d'Horta Plaça André Marlaux
Centre d'Atenció Primària Roger de Flor	No	Passeig de Sant Joan Diagonal	Jardins de Constança d'Aragó
Centre d'Atenció Primària Sagrada Família	No	Cartagena Maria Claret	Plaça d'Henry Dunant Jardins de Montserrat Roig
Centre d'Urgències d'Atenció Primària Hospital Dos de Maig - Hospital Dos de Maig	No	Cartagena Maria Claret	Plaça d'Henry Dunant Jardins de Montserrat Roig
Hospital Clínic i Provincial de Barcelona	Casanova Rosselló		
Hospital Dos de Maig	No	Cartagena Maria Claret	Plaça d'Henry Dunant Jardins de Montserrat Roig
Hospital Universitari Sagrat Cor	Londres	Londres Borrell	Jardins de Rosa Deulofeu Jardins de Marcos Redondo

3.4.6. Equipaments de serveis socials

3.4.6.1. Cobertura espacial

Existeixen tretze equipaments de serveis socials al districte de l'Eixample, dels quals sis són els Centres de Serveis Socials de cada un del barri. A part d'aquests equipaments, s'ha considerat les dues residències per a gent gran públiques de que consta el districte, així com els diferents centres d'atenció a la infància, a la immigració i a la inserció laboral (Figura 58).

Aquests equipaments tenen una distribució desigual en el territori. Mentre que al barri de Sant Antoni existeix una gran concentració d'aquests equipaments, quedant pràcticament tot el barri cobert per les zones d'influència dels cinc equipaments que conté, els barris l' Esquerra i la Dreta de l'Eixample tenen un fort dèficit d'equipaments de serveis socials al voltant de la zona de la Model i de la Plaça Universitat. Aquest fet justifica que s'acullin equipaments per a serveis socials en la futura utilització de la presó Model com a edifici d'equipaments.

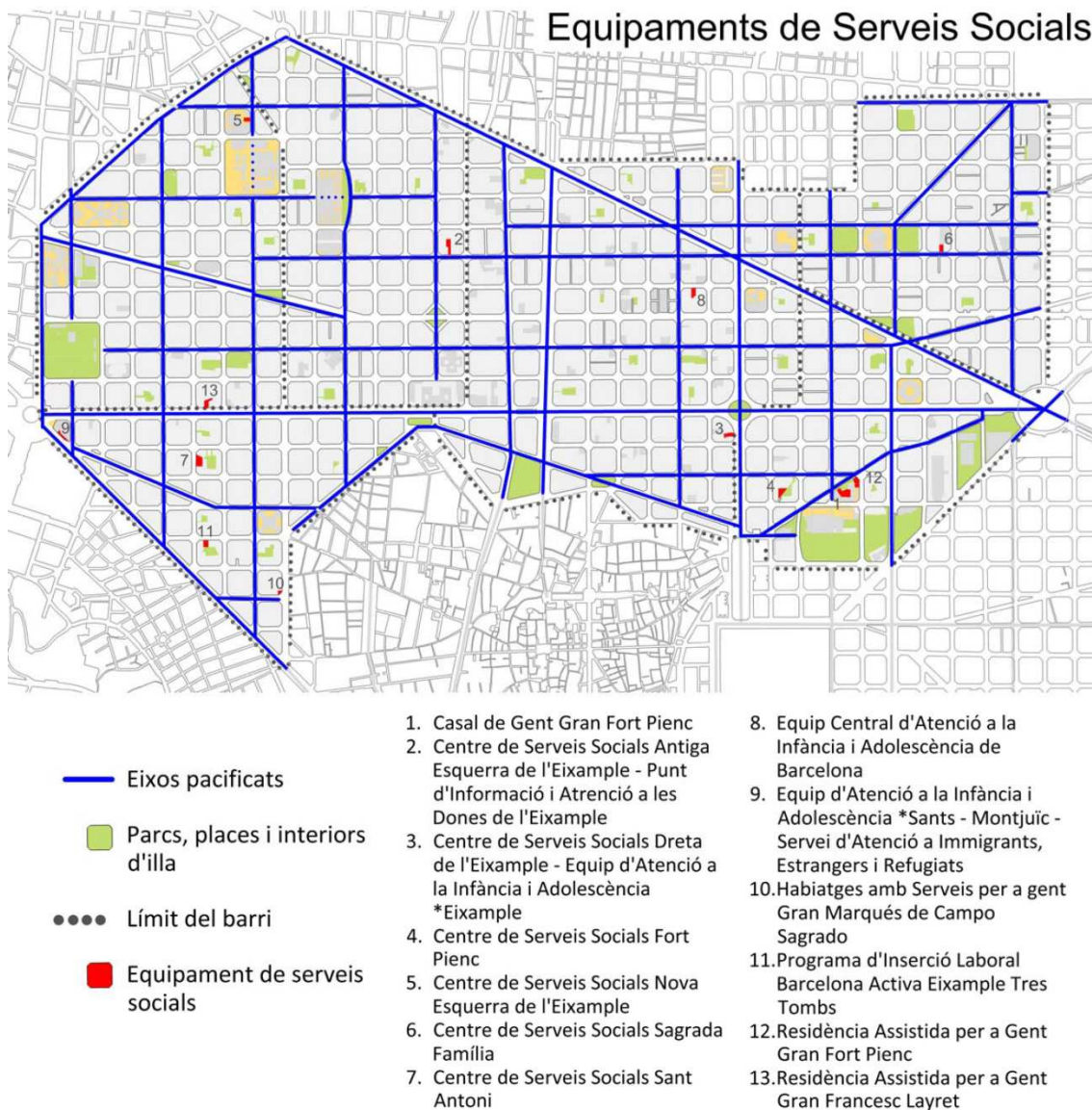


Figura 58: Equipaments de serveis socials al districte de l'Eixample.

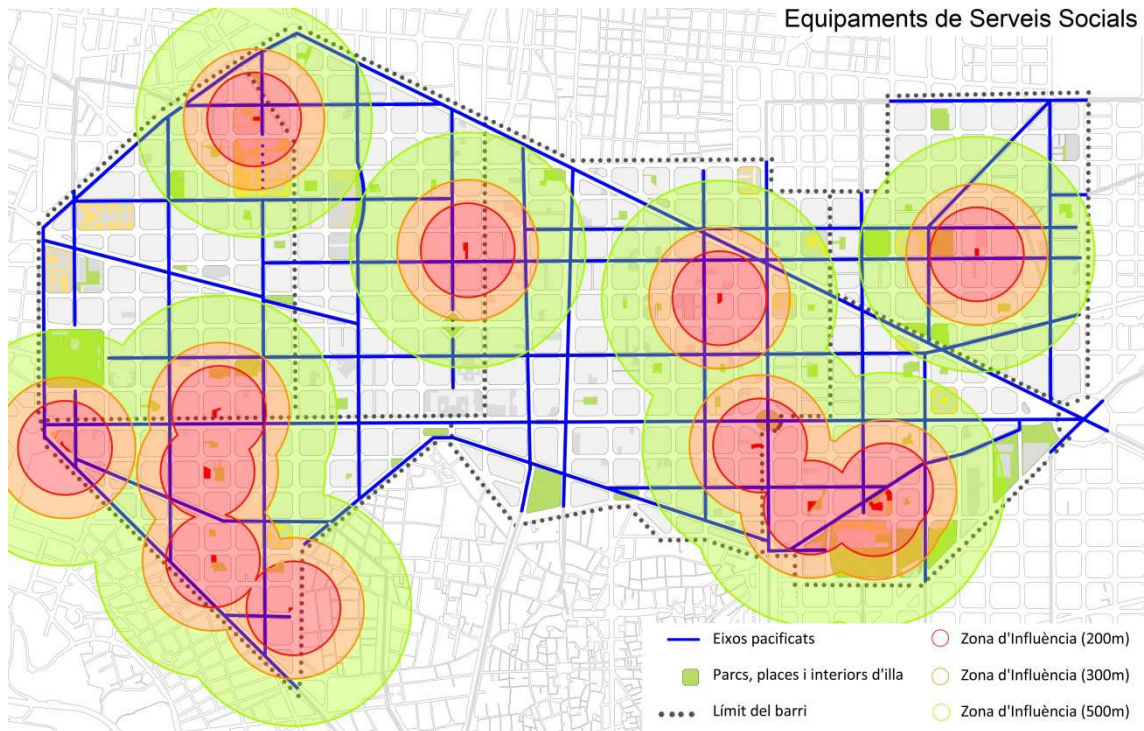


Figura 59: Equipaments de serveis socials al districte de l'Eixample - Zones d'influència de 200, 300 i 500 metres

3.4.6.2. *Priorització d'eixos*

Per tal d'establir la prioritització d'eixos, s'ha avaluat de forma conjunta la zona d'influència dels equipaments amb la zona d'influència de les zones verdes (Figura 60) i a continuació s'ha afegit la zona d'influència dels eixos prioritzats per part de l'Administració (Figura 61).

Es constata que hi ha un dèficit de zones verdes a l'entorn del Equip Central d'atenció a la Infància i l'Adolescència de Barcelona i dels habitatges per a gent gran de Camposagrado, no obstant aquest dèficit es veu compensat per la pacificació prioritària dels carrers de Girona i Borrell respectivament.

Es referma la importància de la pacificació dels carrers Sicília i Ausiàs Marc, ja que hi ha una gran concentració d'equipaments de serveis socials al voltant de la plaça del Fort Pienc.

Finalment, de la mateixa manera que s'ha recomanat per als equipaments sanitaris, es recomana allargar la pacificació prioritària del carrer Londres per donar cobertura al centre de serveis socials de la Nova Esquerra de l'Eixample.

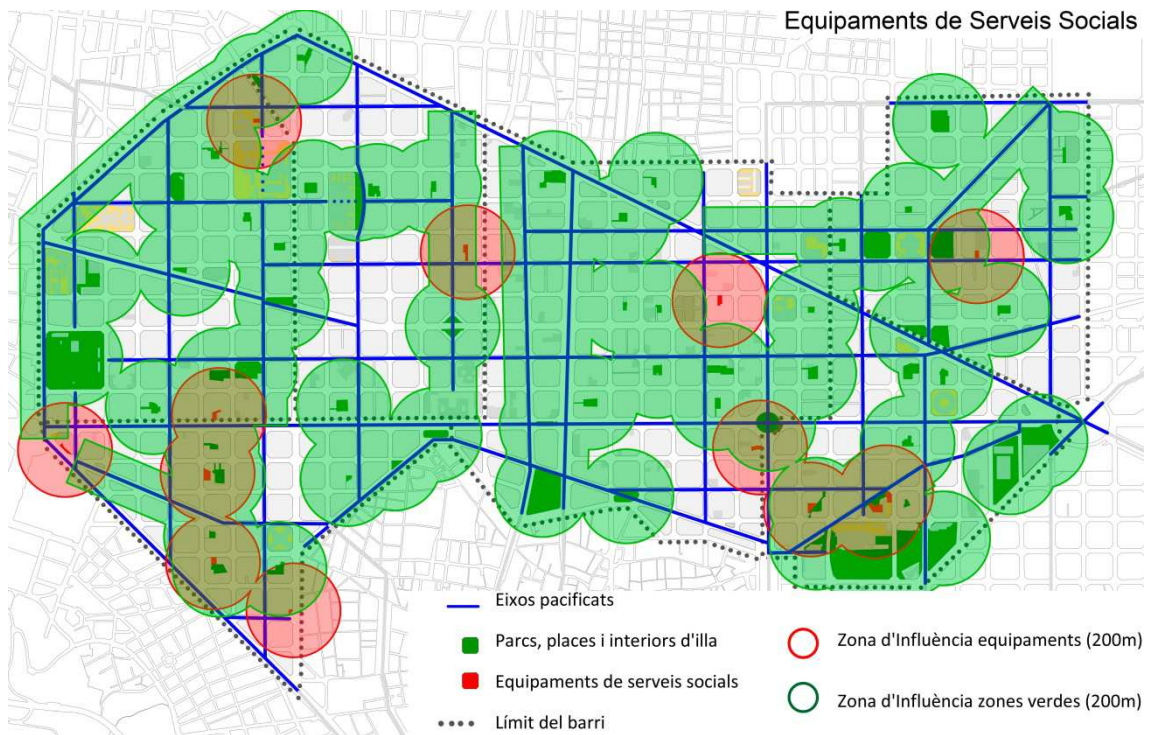


Figura 60: Zones d'influència dels equipaments de serveis socials i de les zones verdes

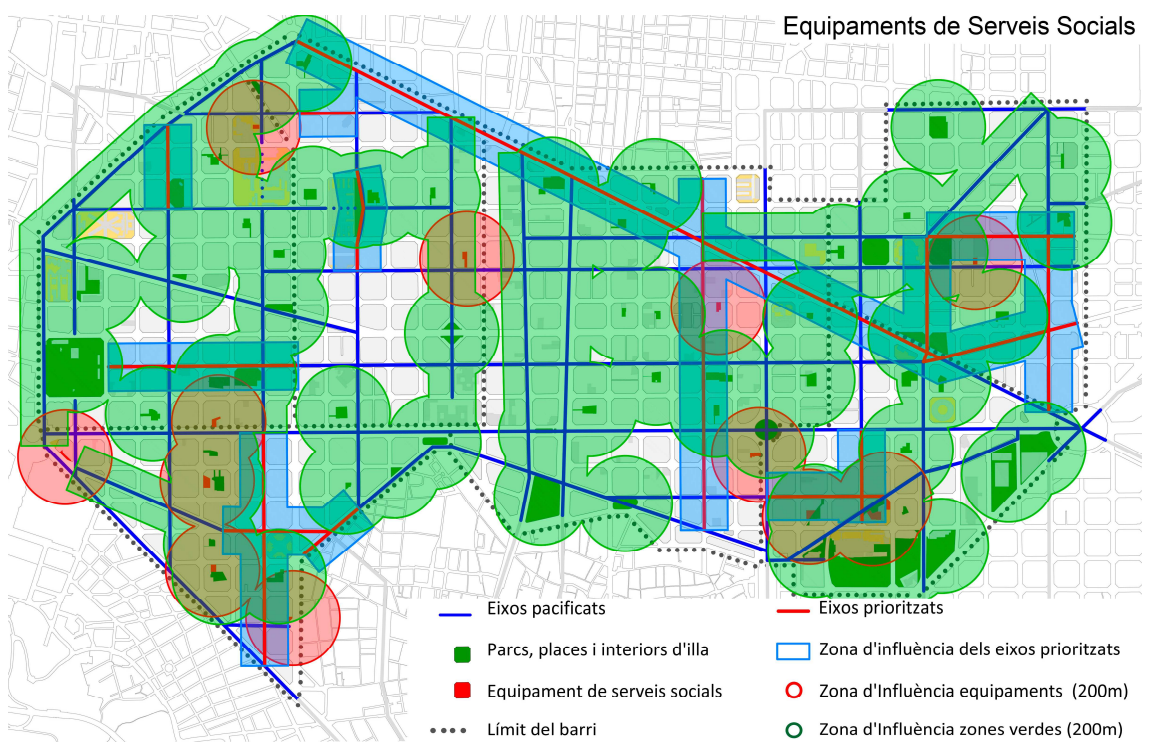


Figura 61: Equipaments de serveis socials. Canvis en la zona d'influència de les zones verdes amb els eixos prioritzats

Taula 10: Relació dels equipaments de serveis socials amb la xarxa d'eixos pacificats i amb les zones verdes. Es destaquen en negreta els eixos prioritzats.

Equipament	Accés per eix cívic	Eixos cívics a 200m	Zona verda a 200m
Casal de Gent Gran Fort Pienc	Ribes	Ribes Sicília Ausiàs Marc	Plaça del Fort Pienc Jardins de Lina Òdena Jardins de la Carretera Antiga d'Horta Parc de l'Estació del Nord
Centre de Serveis Socials Antiga Esquerra de l'Eixample	Mallorca	Mallorca Enric Granados	No
Centre de Serveis Socials Dreta de l'Eixample - Punt d'Informació i Atenció a les Dones de l'Eixample	Passeig de Sant Joan	Passeig de Sant Joan Gran Via	Plaça Tetuà
Centre de Serveis Socials Fort Pienc	No	Ausiàs Marc Ribes	Jardins Carretera Antiga d'Horta Plaça André Marlaux Parc de l'Estació del Nord
Centre de Serveis Socials Nova Esquerra de l'Eixample	Borrell	Londres Borrell	Jardins de Rosa Deulofeu Jardins de Marcos Redondo
Centre de Serveis Socials Sagrada Família	Mallorca	Mallorca Marina Provença	Plaça Gaudí
Centre de Serveis Socials Sant Antoni	No	Mistral Tamarit Rocafort Borrell	Jardins de Tete Montoliu Jardins de Maria Matilde Almendros
Equip Central d'Atenció a la Infància i Adolescència de Barcelona	No	Girona Pg. De Sant Joan	No
Equip d'Atenció a la Infància i Adolescència *Sants – Montjuïc - Servei d'Atenció a Immigrants, Estrangers i Refugiats	Paral·lel	Paral·lel Gran Via Llançà Mistral	Parc de Joan Miró
Habitatges amb Serveis per a gent Gran Marqués de Campo Sagrado	Camposagrado	Camposagrado Borrell	Jardins de Càndida Pérez
Programa d'Inserció Laboral Barcelona Activa Eixample Tres Tombs	No	Tamarit Mistral	Jardins dels Tres Tombs Jardins de Maria Manolles
Residència Assistida per a Gent Gran Fort Pienc	Ribes	Ribes Sicília Ausiàs Marc	Plaça del Fort Pienc Jardins de Lina Òdena Jardins de la Carretera Antiga d'Horta Parc de l'Estació del

Residència Assistida per a Gent Gran Francesc Layret	Gran Via	Gran Via Rocafort Borrell Consell de Cent	Nord Jardins de Paula Montal Jardins de maria Matilde Almendros
-----------------------------------------------------------------	----------	-----------------------------------------------------------	-----------------------------------------------------------------------------

4. Conclusions

La proposta de xarxa sorgida del Pla de Mobilitat Urbana i adaptada als processos participatius dona una millora de la cobertura de zones verdes al districte i serveix per pacificar els entorns dels equipaments essencials del districte. No obstant, com a resultat de la anàlisi feta en els apartats anteriors s'ha trobat que modificant l'extensió d'alguns dels trams assenyalats com a prioritaris es pot obtenir una gran millora de la cobertura de la xarxa.

A continuació es fa un resum dels resultats d'aquesta anàlisi de les propostes de millora que s'ha anat generant al llarg de l'estudi i s'explicita el grau d'importància de cada eix en funció de la tipologia d'equipaments, determinant quins eixos resulten prioritaris per a cada tipologia d'equipaments (

Taula 11).

El resultat obtingut indica que cal allargar la pacificació dels eixos Consell de Cent, Londres, Cartagena i Sicília i que el tram prioritzat del carrer Rocafort finalment no resulta ser prioritari per a cap de les tipologies d'equipaments analitzades.

També s'ha determinat que cal obrir nous accessos a alguns interiors d'illa per dotar de continuïtat l'espai verd que aquests determinen i fer que el verd de la ciutat passi a funcionar com un sistema i no com un conjunt de zones verdes aïllades.

Així doncs, a la Figura 62 es mostra el resultat final de la xarxa d'eixos pacificats per a l'Eixample, indicant els eixos que ja han estat pacificats i aquells que es consideren prioritaris i a la Figura 63 es mostren els nous accessos als interiors d'illa.

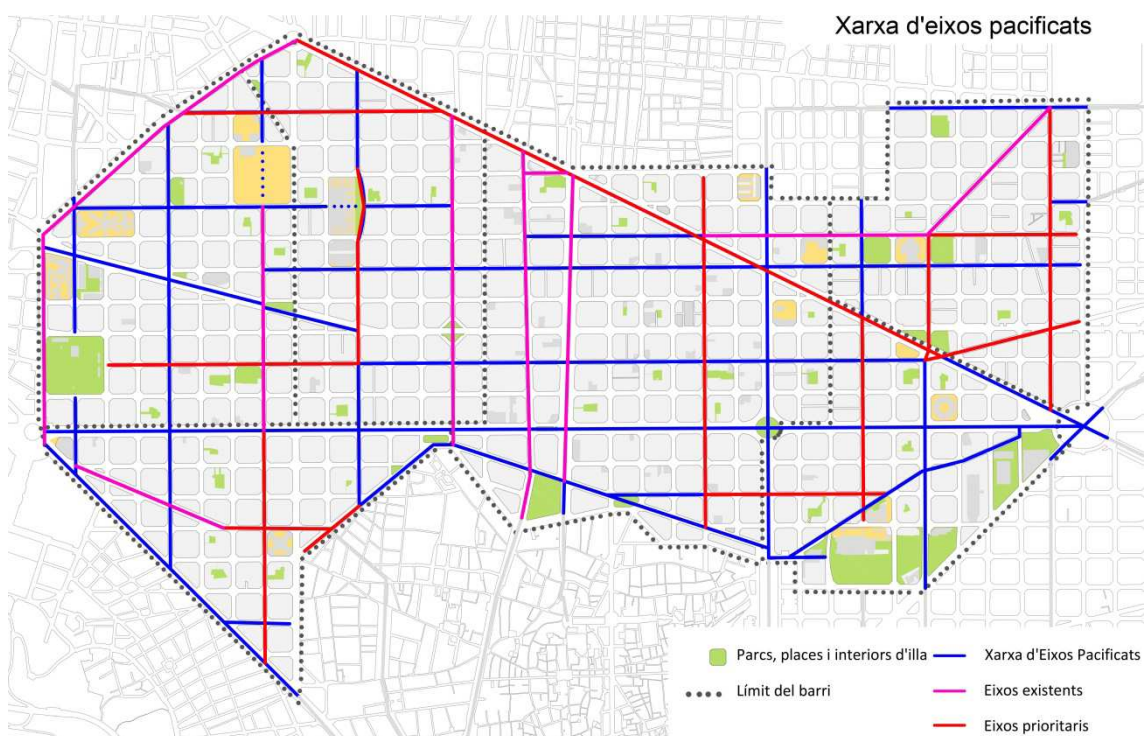


Figura 62: Proposta de xarxa d'eixos pacificats al districte de l'Eixample

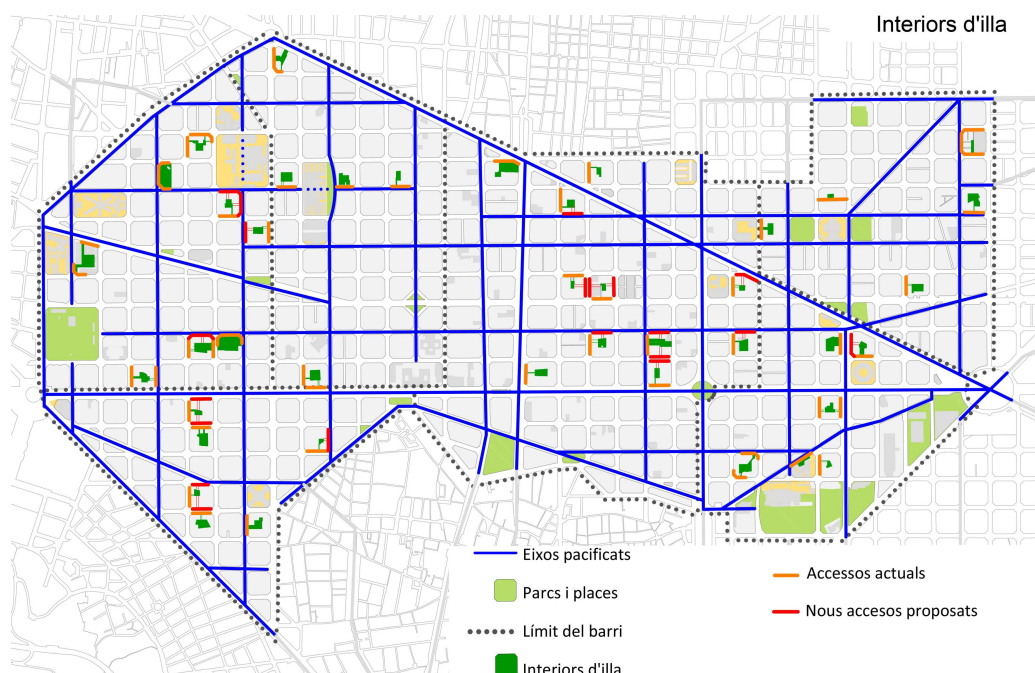


Figura 63: Proposta de creació de nous accessos als interiors d'illa de l'Eixample.

Taula 11: Resultats de l'anàlisi dels eixos prioritaris

Eixos prioritzats	Zones Verdes	Escoles i instituts	Biblioteques	Serveis
Consell de Cent	Eix prioritari	Allargar la pacificació fins al carrer de Casanova	Eix prioritari	Eix prioritari
Londres	Allargar la pacificació fins a Diagonal	Eix prioritari		Allargar la pacificació fins a Av. Tarradellas
Rocafort				
Borrell	Eix prioritari	Eix prioritari	Eix prioritari	Eix prioritari
Tamarit	Eix prioritari	Eix prioritari	Eix prioritari	Eix prioritari
Ronda Sant Antoni	Eix prioritari			Eix prioritari
Diagonal	Eix prioritari			
Casanova	Allargar la pacificació fins a Consell de Cent			Eix prioritari
Girona	Eix prioritari	Eix prioritari	Eix prioritari	Eix prioritari
Provença	Eix prioritari	Eix prioritari	Eix prioritari	Eix prioritari
Marina		Eix prioritari		
Cartagena	Eix prioritari	Eix prioritari		Allargar la pacificació fins a Maria Claret
Enamorats	Eix prioritari			
Sicília	Allargar la pacificació fins a Diagonal	Eix prioritari	Eix prioritari	Eix prioritari
Ausiàs Marc	Allargar la pacificació fins a Sicília	Eix prioritari	Eix prioritari	Eix prioritari

Bibliografia

- Ajuntament de Barcelona, P. (2016). Pla de recuperació dels interiors d'illa de l'Eixample - Balanç estiu 2008.
- Ajuntament.barcelona.cat. (2016). Benvingut a Superilles | Superilles.
- Disponible a: <http://ajuntament.barcelona.cat/superilles/ca>
- Ajuntament.barcelona.cat. (2016). Pla BUIITS | Ecologia, Urbanisme i Mobilitat. [online] Disponible a: <http://ajuntament.barcelona.cat/ecologiaurbana/ca/pla-buits>
- Barcelona.cat. (2016). Barcelona.cat, el web oficial de la ciutat de Barcelona. [online] Disponible a: <http://www.barcelona.cat/ca/>
- Desenvolupament de les actuacions del Pla de Mobilitat Urbana 2013-2018.
- Districte de l'Eixample. (2016). Equipaments. [online] Disponible a: <http://ajuntament.barcelona.cat/eixample/ca/llicitat>
- Dossier Diagnostic Esquerra Eixample i Nova Esquerra. (2016). 1st ed.
- Edubcn.cat. (2016). Consorci d'Educació de Barcelona. [online] Disponible a: <http://www.edubcn.cat/ca/>
- l'Eixample. (2015). Interiors d'illa. [online] Disponible a: <http://lameva.barcelona.cat/eixample/ca/home/interiors-dilla>
- Mobilitat.ajuntament.barcelona.cat. (2016). Mobilitat | Ajuntament de Barcelona. [online] Disponible a: <http://mobilitat.ajuntament.barcelona.cat/ca/modes-de-transport/vehicle-privat>
- Pla de Mobilitat Urbana 2013 - 2018. (2013).
- Qualitatdelaire.org. (2016). Plataforma per la Qualitat de l'Aire: Recursos. [online] Disponible a: <http://www.qualitatdelaire.org/p/recursos.html>
- Sostenibilitatbcn.cat. (2016). Superilles. [online] Disponible a: <http://www.sostenibilitatbcn.cat/index.php/superilles>

Annex : Taules

Equipament	Carrer	Número	Barri
Punt BCN. Quiosc de Tràmits i Serveis - Mercat del Ninot	Casanova	160	Antiga Esquerra de l'Eixample
Altres dependències del Districte	València	307	Dreta de l'Eixample
Consell Municipal del Districte de l'Eixample	Aragó	311	Dreta de l'Eixample
Oficina d'Atenció Ciutadana del Districte de l'Eixample	Aragó	328	Dreta de l'Eixample
Oficina de Denúncies Policia de la Generalitat - Mossos d'Esquadra *Estació de metro de Plaça Catalunya	Plaça de Catalunya	10	Dreta de l'Eixample
Punt BCN. Quiosc de tràmits i serveis - Biblioteca Sagrada Família	Provença	480	Dreta de l'Eixample
Punt BCN. Quiosc de tràmits i serveis - Oficina d'atenció ciutadana del districte de l'Eixample	Aragó	328	Dreta de l'Eixample
Unitat Territorial de la Guàrdia Urbana del Districte de l'Eixample	Nàpols	42	Fort Pienc
Parc de Bombers	Aragó	2	Nova Esquerra de l'Eixample
Punt BCN. Quiosc de Tràmits i Serveis - Centre cultural Teresa Pàmies	Urgell	145	Nova Esquerra de l'Eixample
Arxiu Municipal del Districte de l'Eixample	Calàbria	38	Sant Antoni
Comissaria de Policia de la Generalitat - Mossos d'Esquadra *Eixample	Plaça d'Espanya	1	Sant Antoni
Oficina Municipal d'Informació al Consumidor	Ronda de Sant Pau	43	Sant Antoni
Punt BCN. Quiosc de Tràmits i Serveis - Centre cívic cotxeres Borrell	Viladomat	2	Sant Antoni
Síndic de Greuges de Barcelona	Ronda de Sant Pau	43	Sant Antoni

Taula 12: Equipaments administratius

Equipament	Carrer	Número	Barri
Biblioteca Sofia Barat	Girona	64	Dreta de l'Eixample
Fundació Antoni Tàpies	Aragó	255	Dreta de l'Eixample
Museu del Clavegueram	Passeig de Sant Joan	96	Dreta de l'Eixample
Biblioteca Fort Pienc	Plaça del Fort Pienc	4	Fort Pienc
Biblioteca Pública Arús (especialitzada)	Passeig de Sant Joan	26	Fort Pienc
Espai de Documentació i Recerca: Biblioteca, Arxiu Històric i Fons Sonor-Museu de la Música - L'Auditori	Lepant	150	Fort Pienc

L'Auditori de Barcelona	Lepant	150	Fort Pienc
Museu de la Música - L'Auditori	Lepant	150	Fort Pienc
Teatre Nacional de Catalunya	Plaça de les Arts	1	Fort Pienc
Biblioteca Esquerra de l'Eixample - Agustí Centelles	Urgell	145	Nova Esquerra de l'Eixample
Biblioteca Joan Miró	Vilamarí	61	Nova Esquerra de l'Eixample
Espai de Fotografia Català Roca	Llançà	21	Nova Esquerra de l'Eixample
Biblioteca Sagrada Família - Josep M. Ainaud de Lasarte	Provença	480	Sagrada Família
Centre de Cultura Popular i Tradicional de la Sagrada Família	Passatge Sant Pau	16	Sagrada Família
Biblioteca Sant Antoni - Joan Oliver	Comte Borrell	44	Sant Antoni
Racó de Cultura de Sant Antoni	Viladomat	75	Sant Antoni

Taula 13: Biblioteques i espais de participació ciutadana

Equipament	Ensenyament	Carrer	Número	Barri
Centre de Normalització Lingüística	Altres	Mallorca	115-123	Antiga Esquerra de l'Eixample
Escola Bressol Municipal Londres	EBM	Londres	56	Antiga Esquerra de l'Eixample
Escola Mallorca	CEIP	Londres	64	Antiga Esquerra de l'Eixample
Escola per a infants i adolescents - Hospital Clínic	Primària i Secundària	Villarroel	170	Antiga Esquerra de l'Eixample
Escola per a Infants i Adolescents de l'Hospital de Dia Clínic - Hospital Clínic i Provincial	Primària i Secundària	Villarroel	170	Antiga Esquerra de l'Eixample
Institut Poeta Maragall	IES	Provença	187	Antiga Esquerra de l'Eixample
Servei Educatiu de l'Eixample	Altres	Mallorca	219	Antiga Esquerra de l'Eixample
Universitat de Barcelona - Edifici Històric	Universitària	Gran Via	585	Antiga Esquerra de l'Eixample
Conservatori de Grau Mitjà de Música	IES	Bruc	110	Dreta de l'Eixample
Escola Bressol Municipal Casa dels Nens	EBM	Roger de Llúria	132	Dreta de l'Eixample
Escola Carlit	CEIP	Roger de	162	Dreta de

		Flor		l'Eixample
Escola de la Concepció	CEIP	Bruc	102	Dreta de l'Eixample
Institut Jaume Balmes	IES	Pau Claris	121	Dreta de l'Eixample
Institut Municipal de Persones amb Discapacitat	IES	València	344	Dreta de l'Eixample
Escola Bressol Municipal El Tren Fort Pienc	EBM	Plaça del Fort Pienc	5	Fort Pienc
Escola Fort Pienc	CEIP	Alí Bei	75	Fort Pienc
Escola Ramón Llull	CEIP	Diagonal	275	Fort Pienc
Institut Fort Pius	IES	Ausiàs Marc	78	Fort Pienc
Centre de Formació d'Adults Can Batlló	Adults	Urgell	187	Nova Esquerra de l'Eixample
Centre de Formació d'Adults Palau de Mar	Adults	Urgell	187	Nova Esquerra de l'Eixample
Escola Auró	CEIP	Mallorca	106	Nova Esquerra de l'Eixample
Escola Bressol Municipal El Roure	EBM	Urgell	145	Nova Esquerra de l'Eixample
Escola Bressol Municipal L'Arbret de l'Eixample	EBM	Avinguda de Roma	102	Nova Esquerra de l'Eixample
Escola d'Art La Industrial	IES	Urgell	187	Nova Esquerra de l'Eixample
Escola Diputació	CEIP	Diputació	112	Nova Esquerra de l'Eixample
Escola Els Llorers	CEIP	Aragó	121	Nova Esquerra de l'Eixample
Escola Entença	CEIP	Viladomat	244	Nova Esquerra de l'Eixample
Escola Industrial	Universitària	Urgell	215	Nova Esquerra de l'Eixample
Escola Joan Miró	CEIP	Diputació	21	Nova Esquerra de l'Eixample
Institut Ernest Lluch	IES	Diputació	15	Nova Esquerra de l'Eixample
Institut Escola del Treball	IES	Urgell	187	Nova Esquerra de l'Eixample
Institut Viladomat	IES	Consell de cent	127	Nova Esquerra de l'Eixample
Escola Bressol Municipal Barrufets	EBM	Marina	354	Sagrada Família
Escola Bressol Municipal La Fassina	EBM	Nàpols	244	Sagrada Família
Escola dels Encants	CEIP	Consell de cent	558	Sagrada Família
Escola Fructuós Gelabert	CEIP	Sardenya	368	Sagrada Família
Escola Municipal de Música Eixample - Joan Manel Serrat	IES	Sardenya	368	Sagrada Família

Escola Tabor	CEIP	Cartagena	231	Sagrada Família
Sala d'Estudi Sagrada Família - Biblioteca Sagrada Família - Josep M. Ainaud de Lasarte	Altres	Provença	480	Sagrada Família
Aula de Formació de Persones Adultes Pere Calders	Adults	Calàbria	66	Sant Antoni
Escola Bressol Municipal Els Tres Tombs	EBM	Manso	28	Sant Antoni
Escola Ferran Sunyer	CEIP	Viladomat	2	Sant Antoni
Institut Lluïsa Cura	IES	Ronda de Sant Antoni	19	Sant Antoni

Taula 14: Equipaments Educatius de titularitat pública

Equipament	Ensenyament	Carrer	Número	Barri
Centre Educatiu Sant Josep Oriol	Primària i Secundària	Villarroel	85	Antiga Esquerra de l'Eixample
Centre Educatiu IPSE	Infantil, Primària, Secundària i Batxillerat	Londres	72	Antiga Esquerra de l'Eixample
Centre Educatiu Sagrada Família *Comte Urgell	Infantil, Primària i Secundària	Urgell	262	Antiga Esquerra de l'Eixample
Centre Educatiu Sant Miquel	Infantil, Primària, Secundària i Batxillerat	Rosselló	175	Antiga Esquerra de l'Eixample
AF Centre d'Estudis	FP	Fontanella	19	Dreta de l'Eixample
Centre d'Educació Especial Fàisa - Eixample	Educació Especial	Passatge Domingo	3	Dreta de l'Eixample
Centre Educatiu Casp - Sagrat Cor de Jesús	Infantil, Primària, Secundària i Batxillerat	Casp	25	Dreta de l'Eixample
Centre Educatiu Escolàpies Llúria - Barcelona	Primària, Secundària i Batxillerat	Aragó	302	Dreta de l'Eixample
Centre Educatiu Granés	Batxillerat	Passatge Concepció	15	Dreta de l'Eixample
Centre Educatiu Immaculada Concepció	Infantil, Primària i Secundària	València	252	Dreta de l'Eixample
Centre Educatiu la Merced	Infantil, Primària, Secundària i Batxillerat	Provença	283	Dreta de l'Eixample

Centre Educatiu Lestonnac	Infantil, Primària, Secundària i Batxillerat	Aragó	284	Dreta de l'Eixample
Centre Educatiu López Vicuña	Batxillerat i FP	Consell de cent	397	Dreta de l'Eixample
Centre Educatiu Mare De Déu del Roser	Infantil, Primària i Secundària	Consell de cent	214	Dreta de l'Eixample
Centre Educatiu Maristes La Immaculada	Infantil, Primària, Secundària i Batxillerat	València	370	Dreta de l'Eixample
Centre Educatiu Sagrat Cor - Diputació	Infantil, Primària, Secundària i Batxillerat	Diputació	326	Dreta de l'Eixample
Centre Educatiu Santa Anna - Eixample	Infantil, Primària i Secundària	Bailèn	53	Dreta de l'Eixample
Centre Educatiu Shalom	Infantil, Primària, Secundària i Batxillerat	Rambla de Catalunya	83	Dreta de l'Eixample
Escola Pia de Nostra Senyora	Secundària, Batxillerat i FP	Diputació	277	Dreta de l'Eixample
Centre Educatiu Mare del Diví Pastor	Infantil, Primària i Secundària	Bailén	38	Fort Pienc
Centre Educatiu Mireia	Infantil, Primària i Secundària	Casp	124	Fort Pienc
Centre Educatiu Sagrado Corazón *Ribes	Infantil, Primària i Secundària	Ribes	65	Fort Pienc
Ceir - Arco Aragó (FP)	FP	Aragó	135	Nova Esquerra de l'Eixample
Centre Educatiu IPSI	Infantil, Primària, Secundària i Batxillerat	Comte Borrell	243	Nova Esquerra de l'Eixample
Centre Educatiu Urgell	Infantil, Primària i Secundària	Urgell	133	Nova Esquerra de l'Eixample
Centre Educatiu Dominiques de l'Ensenyament de Barcelona	Primària i Secundària	Mallorca	349	Sagrada Família
Centre Educatiu la Immaculada	Infantil, Primària i Secundària	Dos de Maig	251	Sagrada Família
Centre Educatiu Marillac	Infantil, Primària,	Sicília	249	Sagrada Família

	Secundària i FP			
Ceir - Arco Villarroel (FP)	FP	Villarroel	5	Sant Antoni
Centre Educatiu Griselda	Infantil i Primària	Parlament	30	Sant Antoni
Centre Educatiu Maria Auxiliadora	Primària	Sepúlveda	67	Sant Antoni
Centre Educatiu Sagrat Cor *Aldana	Infantil, Primària, Secundària i Batxillerat	Aldana	1	Sant Antoni
Centre Educatiu Salesià de Sant Josep	Infantil, Primària, Secundària i Batxillerat	Rocafort	42	Sant Antoni
Centre Educatiu Sant Francesc d'Assís	Infantil i Primària	Plaça Universitat	2	Sant Antoni

Taula 15: Equipaments educatius concertats

Equipament	Ensenyament	Carrer	Número	Barri
Àgora - Llar d'Infants	Infantil	Entença	59	Nova Esquerra de l'Eixample
Llar d'Infants Drac Màgic (Educació infantil)	Infantil	Consell de cent	435	Dreta de l'Eixample
Llar d'Infants Sant Rafael	Infantil	Roger de Flor	98	Fort Pienc
Llar d'infants Sol Solet	Infantil	Gran Via	741	Fort Pienc

Taula 16: Equipaments educatius privats amb subvenció

Equipament	Ensenyament	Carrer	Número	Barri
Centre d'Estudis Aites	Adults	Avinguda del Paral·lel	158	Sant Antoni
Centre Educatiu Pérez Iborra		Consell de cent	321	Dreta de l'Eixample
Centre Educatiu Prat *Roger de Llúria	Adults	Roger de Llúria	97	Dreta de l'Eixample
Granja - Escola Sinaí	Infantil	Indústria	137	Sagrada Família
Llar d'Infants Tic-Tac *G.V. Corts Catalanes	Infantil	Gran Via	499	Nova Esquerra de l'Eixample
Parvulari L'Esclop-Passeig	Concertat	Passeig de Sant Joan	29	Dreta de l'Eixample
Parvulari Niu	Infantil	Roger de Llúria	21	Dreta de l'Eixample
Parvulari Pandy de Sant Marc	Infantil	Provença	525	Sagrada Família
UNI-TEC	Secundària	Rambla de Catalunya	8	Dreta de l'Eixample
Amec	FP	Casp	130	Fort Pienc

Apolo X	Infantil	Avinguda Paral·lel	158	Sant Antoni
Begonia	Infantil	Entença	188	Nova Esquerra de l'Eixample
Betlem	Infantil	Avinguda Mistral	20	Sant Antoni
Cazcarra	FP	Comte Borrell	230	Nova Esquerra de l'Eixample
CEAC, Formació Professional	FP	Tarragona	110	Nova Esquerra de l'Eixample
Collège Ferdinand de Lesseps	Estudis Estrangers	Gran Via	707	Fort Pienc
Daysi	Infantil	València	87-89	Nova Esquerra de l'Eixample
ED Dansa Emotion	Musical	Calàbria	253	Nova Esquerra de l'Eixample
ED Eulàlia Blasi	Musical	Ali-Bei	113	Fort Pienc
Eixample Clínic	FP	Provença	216	Dreta de l'Eixample
El Cuquet	Infantil	Urgell	169	Nova Esquerra de l'Eixample
El Petit Rossinyol	Infantil	Viladomat	86	Sant Antoni
El Timbal, Centre de formació i creació escènica	FP	Roger de Flor	85	Fort Pienc
El Timbalet	Infantil	Bailèn	108	Dreta de l'Eixample
El Vaixell	Infantil	Calàbria	91	Sant Antoni
EM Accent	Musical	Castillejos	265	Sagrada Família
EM Aula de Música 7	Musical	Diagonal	327	Dreta de l'Eixample
EM Casp	Musical	Roger de Llúria	19	Dreta de l'Eixample
EM de Barcelona	Musical	Mallorca	330	Dreta de l'Eixample
EM Luthier	Musical	Balmes	53	Antiga Esquerra de l'Eixample
EMD Artmusic	Musical	Rocafort	79	Nova Esquerra de l'Eixample
EMD Elisenda Tarragó	Musical	Muntaner	83	Antiga Esquerra de l'Eixample
ESAD Eòlia	Musical	Casp	82-84	Dreta de l'Eixample
Escola de Dansa Mar, Estudi de Dansa	Musical	París	140-144	Antiga Esquerra de l'Eixample
Escola Superior de Música de Catalunya	Musical	Padilla	155	Fort Pienc
Eserp	FP	Girona	24	Dreta de l'Eixample
Euroaula	FP	Aragó	208-210	Antiga Esquerra de l'Eixample
FEDA Formació Empresarial Dual Alemanya - Barcelona	Estudis Estrangers	Provença	535	Sagrada Família
Formatic Barna	FP	Passeig de Gràcia	71	Dreta de l'Eixample
Granés	Batxillerat	Passatge de	15	Dreta de l'Eixample

		la Concepció		
Greminal d'Electricitat i Fontaneria de Barcelona	FP	Mallorca	462	Sagrada Família
IFP	FP	Llançà	51	Nova Esquerra de l'Eixample
Instituto Italiano Statale	Estudis Estrangers	Passatge Méndez Vigo	5	Dreta de l'Eixample
Ites - Ciape	FP	Bailèn	36	Dreta de l'Eixample
La Baldufa	Infantil	Còrsega	242	Antiga Esquerra de l'Eixample
Llar d'Infants Babet	Infantil	Aragó	116	Nova Esquerra de l'Eixample
Llar d'infants Bambi Roig	Infantil	Tamarit	191	Sant Antoni
Llar d'infants Bon-Sol	Infantil	Aribau	175	Antiga Esquerra de l'Eixample
Llar d'infants Canigó	Infantil	Diputació	412	Fort Pienc
Llar d'infants Cel-Blau	Infantil	Consell de cent	203	Antiga Esquerra de l'Eixample
Llar d'infants El Cigronet	Infantil	Muntaner	43	Antiga Esquerra de l'Eixample
Llar d'infants Grans Somnis	Infantil	Consell de cent	344	Dreta de l'Eixample
Llar d'infants I-Beth	Infantil	Aragó	47	Nova Esquerra de l'Eixample
Llar d'infants Les Petites Marietes	Infantil	Rosselló	34	Nova Esquerra de l'Eixample
Llar d'infants Ninets	Infantil	València	218	Antiga Esquerra de l'Eixample
Llar d'Infants Ninu	Infantil	Aribau	154	Antiga Esquerra de l'Eixample
Llar d'infants Pam i Pipa	Infantil	Rocafort	242	Nova Esquerra de l'Eixample
Llar d'infants Petit Sant Marc	Infantil	Bruc	87	Dreta de l'Eixample
Llar d'infants Petit Virolai	Infantil	Rambla de Catalunya	70	Dreta de l'Eixample
Llar d'infants Petits	Infantil	València	335	Dreta de l'Eixample
Llar d'infants Sant Agustí	Infantil	Indústria	93	Sagrada Família
Llar d'infants Tramvia Blau	Infantil	Gran Via	515	Nova Esquerra de l'Eixample
Llar d'infants Viladomat	Infantil	Viladomat	51	Sant Antoni
Llar d'infants Xiulet	Infantil	Entença	100	Nova Esquerra de l'Eixample
Mediterrani	FP	Rocafort	104	Nova Esquerra de l'Eixample
Miquel Griñó	FP	Tamarit	151	Sant Antoni
Passatge Centre d'Estudis Musicals	Musical	Passatge Bocabella	13	Dreta de l'Eixample
Pinocho	Infantil	Avinguda	29	Nova Esquerra de

		Sarrià		l'Eixample
Ramon y Cajal	FP	Rosselló	303	Dreta de l'Eixample
Rossetó	Infantil	Mallorca	337	Dreta de l'Eixample
Tic-Tac	Infantil	Urgell	67	Nova Esquerra de l'Eixample

Taula 17: Equipaments educatius privats

Equipament	Carrer	Número	Barri
Centre Esportiu Municipal Estació del Nord	Nàpols	42	Fort Pienc
Complex Esportiu Municipal Fort Pienc	Marina	111	Fort Pienc
Centre Esportiu Municipal Joan Miró	Diputació	17	Nova Esquerra de l'Eixample
Centre Esportiu Piscina Sant Jordi	París	114	Nova Esquerra de l'Eixample
Instal·lacions Esportives Escola Industrial	Rosselló	139	Nova Esquerra de l'Eixample
Pistes Esportives Municipals Parc de Joan Miró	Aragó	2	Nova Esquerra de l'Eixample
Centre Esportiu Municipal Sagrada Família	Cartagena	231	Sagrada Família
Pista Esportiva Municipal Jardins Indústria	Sant Antoni Maria Claret	146	Sagrada Família
Centre Esportiu Municipal Aiguajoc Borrell	Comte Borrell	21	Sant Antoni

Taula 18: Equipaments esportius

Equipament	Carrer	Número	Barri
Mercat del Ninot	Mallorca	133	Antiga Esquerra de l'Eixample
Mercat de la Concepció	Aragó	311	Dreta de l'Eixample
Mercat del Fort Pienc	Plaça del Fort Pienc	3	Fort Pienc
Mercat de la Sagrada Família	Padilla	255	Sagrada Família
Mercat de Sant Antoni	Ronda de Sant Antoni	15	Sant Antoni
Mercat Dominical de Sant Antoni (Ubicació Provisional)	Urgell	11	Sant Antoni

Taula 19: Equipaments comercials

Equipament	Carrer	Número	Barri
Centre d'Atenció Primària Casanova	Rosselló	161	Antiga Esquerra de l'Eixample
Hospital Clínic i Provincial de Barcelona	Villarroel	170	Antiga Esquerra de l'Eixample

Centre d'Atenció Primària Roger de Flor	Roger de Flor	194	Dreta de l'Eixample
Centre d'Atenció Primària Carles I	Marina	168	Fort Pienc
Centre d'Atenció Primària Passeig Sant Joan	Passeig de Sant Joan	20	Fort Pienc
Hospital Universitari Sagrat Cor	Viladomat	288	Nova Esquerra de l'Eixample
Centre d'atenció Primària Comte Borrell	Comte Borrell	305	Nova Esquerra de l'Eixample
Centre d'Atenció Primària Sagrada Família	Còrsega	643	Sagrada Família
Centre d'Urgències d'Atenció Primària Hospital Dos de Maig - Hospital Dos de Maig	Dos de Maig	301	Sagrada Família
Hospital Dos de Maig	Dos de Maig	301	Sagrada Família
Centre d'Atenció Primària Manso	Manso	19	Sant Antoni

Taula 20: Equipaments sanitaris

Equipament	Carrer	Número	Barri
Casal de Gent Gran Fort Pienc	Plaça del Fort Pienc	4	Fort Pienc
Centre de Serveis Socials Antiga Esquerra de l'Eixample	Mallorca	219	Antiga Esquerra de l'Eixample
Centre de Serveis Socials Dreta de l'Eixample	Plaça Tetuán	2	Dreta de l'Eixample
Centre de Serveis Socials Fort Pienc	Carretera Antiga d'Horta	5	Fort Pienc
Centre de Serveis Socials Nova Esquerra de l'Eixample	Comte Borrell	305	Nova Esquerra de l'Eixample
Centre de Serveis Socials Sagrada Família	Mallorca	425	Sagrada Família
Centre de Serveis Socials Sant Antoni	Calàbria	38	Sant Antoni
Equip Central d'Atenció a la Infància i Adolescència de Barcelona	València	344	Dreta de l'Eixample
Equip d'Atenció a la Infància i Adolescència *Eixample	Plaça Tetuán	2	Dreta de l'Eixample
Equip d'Atenció a la Infància i Adolescència *Sants - Montjuïc	Avinguda del Paral·lel	196	Sant Antoni
Habitatges amb Serveis per a gent Gran Marqués de Campo Sagrado	Marqués de Campo Sagrado	35	Sant Antoni
Programa d'Inserció Laboral Barcelona Activa Eixample Tres Tombs	Manso	28	Sant Antoni
Punt d'Informació i Atenció a les Dones de l'Eixample	Mallorca	219	Antiga Esquerra de l'Eixample
Residència Assistida per a Gent Gran Fort Pienc	Sardenya	139	Fort Pienc
Residència Assistida per a Gent Gran Francesc Layret	Gran Via	475	Nova Esquerra de l'Eixample
Servei d'Atenció a Immigrants, Estrangers i Refugiats	Avinguda del Paral·lel	204	Sant Antoni

Taula 21: Equipaments serveis socials

Taula 22: Supermercats al districte de l'Eixample

Supermercats	Adreça
Arenas de Barcelona	Gran Via 373
Bulevard Rosa	Passeig de Gràcia 53
Centre Comercial Gran Via	Gran Via 691-695
El Corte Inglés - Diagonal	Diagonal 471-473
El Corte Inglés - Plaça Catalunya	Plaça de Catalunya 14-16
El Triangle	Plaça de Catalunya 4
Ahmad, Aquill	Aribau 62
Alfer Queviures	Castillejos 301
Asia	Balmes 10
Bon Àrea	València 31
Bon Àrea	Còrsega 53
Bon Àrea	Rocafort 56
Bon Àrea	Manso 66
Bon Àrea	Villarroel 137
Bon Àrea	València 331
Bon Àrea	Consell de Cent 463
Bon Àrea	Ribes 27
Bon Àrea	Padilla 277
Bon Preu	Indústria 90-92
Bon Preu	Ausiàs Marc 23
Bon Preu	Gran Vía Corts Catalanes 514-516
Bon Preu	Rosselló 168
Bon Preu	Sardenya 282
Bon Preu	Sepúlveda 111
Bon Preu	Tamarit 130
Bon Preu	Provença 185
Bon Preu	Letamendi 36
Bon Preu	Provença 335
Camadi	Calàbria 127
Caprabo	Aragó 313-317
Caprabo	Aribau 176
Caprabo	Av. Josep Tarradellas 114
Caprabo	Av. Mistral 52
Caprabo	Bailèn 161-163
Caprabo	Castillejos 320
Caprabo	Comte Borrell 218
Caprabo	Comte Borrell 308-316
Caprabo	Consell de Cent 170
Caprabo	Consell de Cent 301
Caprabo	Còrsega 301

Caprabo	Diputació 370
Caprabo	Gran Vía Corts Catalanes 538
Caprabo	Gran Vía Corts Catalanes 699
Caprabo	Mallorca 425-433
Caprabo	Marina 305
Caprabo	Marquès de Campo Sagrado 24
Caprabo	Provença 385-387
Caprabo	Provença 496 - 498
Caprabo	Rocafort 325
Caprabo	Sicília 220
Caprabo	Villarroel 194
Caprabo	Vilamarí 114-116
Caprabo	Campo Sagrado 24
Caprabo	Casp 44
Caprabo	Marina 247
Carrefour Exprés	Rosselló 209
Carrefour Exprés	Mallorca 307
Carrefour Exprés	Balmes 62
Carrefour Exprés	Gran Via 573
Carrefour Exprés	Bailèn 33
Carrefour Exprés	Marina 265
Carrefour Express	Marina 265
Charter	París 53
Charter	Gran Via 544
Charter	Aribau 62
Charter	Mallorca 354
Charter	Cartagena 293
Coalimen	Nàpols 96
Coaliment	Mallorca 212
Condis	Aragó 520
Condis	Aragó 96-100
Condis	València 420
Condis	València 48
Condis	Mallorca 136
Condis	Llançà 48
Condis	Floridablanca 96
Condis	Manso 14
Condis	Sepulveda 177
Condis	Rosselló 184
Condis	Roger de Llúria 86
Condis	Consell de Cent 330
Condis	Bailén 86
Condis	Nàpols 107
Condis	Casp 171
Condis	Padilla 175
Condis	Provença 378

Condis	Padilla 323
Condis	Bruc 166
Consum	Buenos Aires 30
Consum	Cartagena 293
Consum	Casanova 142
Consum	Comte Borrell 9-15
Consum	Comte d'Urgell 85-87
Consum	Entença 28
Consum	Mallorca 354
Consum	Padilla 306
Consum	París 53
Consum	Provença 111
Consum	Rda. Sant Pau 29
Consum	Roger de Flor 85
Consum	Rosselló 346-348
Consum	València 478
Consum	Villarroel 15
Consum	Avinguda de Roma 32
Cs Establiments De Proximitat S.L.	Floridablanca 96
Cumbis Expres	Bailèn 56
Dia	Casanova 154
Dia	Parlament 44
Dia	Provença 106
Dia	Rocafort 39
Dia	Rocafort 244
Dia	Urgell 71
Dia	París 120
Dia	Villarroel 41
Dia	Viladomat 65
Dia	Rocafort 39
Dia	Paral·lel 124
Dia	Casanova 154
Dia	Ali Bei 3
Dia	Consell de Cent 375
Dia	Girona 120
Dia	Sicilia 159
Dia	Rosselló 443
Dia	Padilla 231
Dia	Cartagena 247
Disgor	Av. Sarrià 27
Grupo Punt Fresc S.L.	Castillejos 334
Grupo Punt Fresc S.L.	Muntaner 171
Grupo Punt Fresc S.L.	Rosselló 458
Grupo Punt Fresc S.L.	Viladomat 214
Honeyfood S.A.	Av. Sarrià 21
Imran Ischqvie Ischqvie	Av. Gaudí 75

Jespac	Consell de Cent 246
Jespac	Muntaner 187
Jespac	Mallorca 187
Jespac	Paral·lel 106
Jhelum Company B.H.G. S.L.	Viladomat 49
Keisy	Borrell 190
Keisy	Consell de Cent 438
Keisy	Còrsega 54-56
Keisy	Nàpols 166
Keisy	València 490
Keisy	Consell de Cent 409
La Botiga Del Barrio	Tamarit 140
La Sirena	Rocafort 250
La Sirena	Muntaner 180
La Sirena	Entença 135
La Sirena	Mallorca 170
La Sirena	Consell de Cent 135
La Sirena	Tamarit 171
La Sirena	Manso 24
La Sirena	Bruc 59
La Sirena	Passeig de Sant Joan 119
La Sirena	Gran Via 701
La Sirena	Indústria 96
La Sirena	Castillejos 283
Lidl	Bailén 165
Lidl	Cartagena 210-212
Lidl	Casanova 77-79
Lidl	Gran Via 721
Mercadona	Av. Roma 22-30
Mercadona	Calàbria 129
Mercadona	Consell de Cent 366
Mercadona	Nàpols 110
Mercadona	Ribes 18
Mercadona	Ronda Sant Pere 31
Mercadona	Sardenya 229-237
Mercadona	València 531-533
Mercadona	Viladomat 279
Mercadona	Indústria 127
Mercadona (Arenas)	Gran Via 373
Mercadona (Mercat del Ninot)	Mallorca 135
Monterrey	Castillejos 255
Multinacional Rian S.L.	Mallorca 368
Nou Vera Alimentacion	Calàbria 86
Opencor	Gran Via 407
Opencor	Marina 304
Opencor	París 152

Opencor	Passeig de Sant Joan 138
Pròxim	Paral·lel 180
Pròxim	Ronda Universitat 6
Pròxim	Castillejos 323
Sorli Discau	Ausiàs Marc 86
Sorli Discau	Casp 143
Sorli Discau	Casp 148
Sorli Discau	Diputació 370
Sorli Discau	Gran Vía Corts Catalanes 497
Sorli Discau	Nàpols 201
Sorli Discau	Provença 49
Sorli Discau	Provença 323
Sorli Discau	Roger de Flor 69
Sorli Discau	Roger de Llúria 29
Sorli Discau	Consell de Cent 450
Sorli Discau	Marina 143
Sorli Discau	Mallorca 480
Sorli Discau	Rosselló 490
Spar Express	Diputació 314
Suma	Sepúlveda 84
Suma	València 67
Suma	Villarroel 199
Suma	Borrell 308
Suma	Londres 12
Suma	Urgell 258
Suma	Urgell 170
Suma	Floridablanca 71
Suma	Sepulveda 84
Suma	Rocafort 31
Suma	Campo Sagrado 9
Suma	València 176
Suma	Casanova 210
Suma	Rosselló 183
Suma	Enric Granado 125
Suma	Pau Claris 183
Suma	Corsega 370
Suma	Girona 149
Suma	Entença 69
Super Estalvi	València 317
Super Market Bush S.L.	Pg. Sant Joan 2
SuperCor	París 152
SuperCor	Aragó 308
SuperCor	Marina 304
Supermercado Co Aliment	Bergara 5
Superservis	Diputació 178
Tata & Tete	Roger de Llúria 2

Trady's	Pau Claris 176
Trady's	Ronda Universitat 25
Valles Preu S.A.	Sepúlveda 111-115
Veritas	Gran Vía Corts Catalanes 539
Veritas	Diputació 239
Whl Supermercat S.L.	Calàbria 40
Yuen Tong Supermercados En España S.L.	Diputació 374
Yuen Tong Supermercados En España S.L.	Nàpols 177