



SENNOVA

Sistema de Investigación,
Desarrollo Tecnológico e Innovación

VIVENCIAS HISTÓRICAS Y CULTURALES DEL MUNICIPIO DE CIÉNAGA, MAGDALENA



VIVENCIAS HISTÓRICAS Y CULTURALES DEL MUNICIPIO DE CIÉNAGA, MAGDALENA

Autores:

Sugey Martha Issa Fontalvo
Edwin Alberto Guerrero Utria
Eduardo Junior Robles Panetta
Millicent Andrea Pérez Verdeza

Grupo de Investigación Innovadores Logísticos
y Ecoturísticos del Magdalena

Proyecto de Investigación:

Turismo histórico y cultural bajo entornos
multimedia y de realidad virtual en el
municipio de Ciénaga, Magdalena

ISBN: 978-958-15-0631-6

Diciembre de 2020



SENNOVA

Sistema de Investigación,
Desarrollo Tecnológico e Innovación

CRÉDITOS

Catalogación en la publicación. SENA Sistema de Bibliotecas

Vivencias históricas y culturales del municipio de Ciénaga, Magdalena / Sugey Martha Issa Fontalvo [y otros 3]. -- Santa Marta : Servicio Nacional de Aprendizaje (SENA). Centro de Logística y Promoción Ecoturística, 2020.

1 recurso en línea (35 páginas : PDF)

Referencias bibliográficas: página 32.

Contenido: Año 1501, Hallazgo del primer asentamiento indígena por el Cartógrafo Juan de la Cosa -- Año 1511, Invasión para catequización -- Año 1855, Ciénaga supera en población a Santa Marta -- Año 1860, Se eleva a la categoría de municipio, al poblado de Ciénaga -- Año 1887, Se termina la red ferroviaria entre Santa Marta y Ciénaga -- Año 1930, Se da el registro de las primeras familias en la Sierra Nevada de Santa Marta -- Regresa la United Fruit Company -- Año 2000.
ISBN: 978-958-15-0631-6.

1. Ciénaga (Magdalena, Colombia)--Historia 2. Ciénaga (Magdalena, Colombia)--Vida social y costumbres 3. Ciénaga (Magdalena, Colombia)--Promoción del turismo I. Issa Fontalvo, Sugey Martha II. Guerrero Utria, Edwin Alberto III. Robles Panetta, Eduardo Junior IV. Pérez Verdeza, Millicent Andrea V. Servicio Nacional de Aprendizaje (SENA). Centro de Logística y Promoción Ecoturística. Grupo de Investigación Innovadores Logísticos y Ecoturísticos del Magdalena.

CDD: 986.116

Carlos Mario Estrada Molina

Director General del SENA

Leidy Jhoanna Sierra

Coodinadora Nacional Sennova

Víctor Hugo Armenta Herrera

Director SENA Regional Magdalena

Eduardo Junior Robles Panetta

Subdirector Centro de Logística
y Promoción Ecoturística del
Magdalena

Freddy de Jesús González Castillo

Coordinador de Formación Profesional
Centro de Logística y Promoción
Ecoturística del Magdalena

Sugey Martha Issa Fontalvo

Líder Sennova Centro de Logística y
Promoción Ecoturística del Magdalena

Autores

Sugey Martha Issa Fontalvo
Edwin Alberto Guerrero Utria
Eduardo Junior Robles Panetta
Millicent Andrea Pérez Verdeza

Grupo de Investigación Innovadores
Logísticos y Ecoturísticos del
Magdalena


Semilleros de investigación CLPEM
SENA Magdalena

Diagramación:

Natural Travel´S S.A.S.

Fotografías:

Michael Campo - Jesus David
Fontalvo - Ziro Rizo



© Servicio Nacional de Aprendizaje – SENA
e-ISBN: 978-958-15-0631-6
Santa Marta, Colombia, diciembre de 2020
Primera Edición

Hecho el depósito que exige la ley.

Esta publicación surge como un producto de investigación del proyecto " Turismo histórico y cultural bajo entornos multimedia y de realidad virtual en el municipio de Ciénaga, Magdalena" con registro SGPS- 5819-2019, desarrollado por instructores y aprendices de los semilleros de investigación TIC-TAC e INN-MENTE vinculados a los programas de formación Tecnólogo en Guianza Turística y Técnico en Operación Turística Local, vinculados al grupo de investigación Innovadores Logísticos y Ecoturísticos del Magdalena con código COL0155376, apoyado por el Sistema de Investigación, Desarrollo Tecnológico e Innovación – SENNOVA. El contenido de esta obra no compromete a la institución, corresponde al derecho de divulgación de resultados de investigación de los autores. Todos los derechos reservados. Puede reproducirse libremente para fines no comerciales.



SENNOVA
Sistema de Investigación,
Desarrollo Tecnológico e Innovación

CONTENIDO GENERAL

Glosario.....	6
Presentación.....	7
Antecedentes.....	9
Identificación de vivencias históricas y culturales del municipio de Ciénaga, para la documentación turística de la región.....	12
Año 1501 - Hallazgo del primer asentamiento indígena por el Cartógrafo Juan de la Cosa.....	13
Año 1511 - Invasión para catequización.....	15
Año 1751 - La población es trasladada hacia el valle de San Juan Bautista (hoy municipio de Ciénaga).....	16
Año 1793 - Se logra un registro de la población: 36 blancos, 1236 indígenas, 212 libres, 2 curas, para un total de 1.486 personas en el valle Cienaguas.....	16
Año 1820 - Batalla del ejército libertador contra las fuerzas españolas, conformadas mayoritariamente por nativos del Pueblonuevo y Puebloviejo.....	17
Año 1855 - Ciénaga supera en población a Santa Marta.....	18
Año 1860 - Se eleva a la categoría de municipio, al poblado de Ciénaga.....	20
Año 1877 - Se realiza la primera importación de banano proveniente de Bocas del Toro, en Panamá.....	20
Año 1887 - Se termina la red ferroviaria entre Santa Marta y Ciénaga.....	21
Período (1889 – 1900) - Gonzalo Bermúdez primera exportación y tecnificación del banano.....	23
Año 1928 - Masacre de las bananeras: El acto de violencia más doloroso en la historia del gobierno colombiano en contra del pueblo.....	23
Año 1930 - Se da el registro de las primeras familias en la Sierra Nevada de Santa Marta.....	30
Regresa la United Fruit Company.....	30
Año 2.000 - Separación de la Zona Bananera del municipio de Ciénaga.....	31
Bibliografía.....	32

CONTENIDO DE IMAGENES

Imagen 1. Ciénaga Grande de Santa Marta.....	13
Imagen 2. Pueblo Chimila.....	13
Imagen 3 Asentamientos Tayronas a los alrededores de Ciénaga.....	14
Imagen 4. Fray Tomas de Ortiz en labor evangelizadora.....	15
Imagen 5. Ciénaga a principios del siglo XX.....	16
Imagen 6. Croquis de la Batalla de Ciénaga, año 1820	17
Imagen 7. Cantón de Ciénaga - 10 de noviembre de 1820.....	18
Imagen 8. Vapores en el Puerto de Ciénaga Magdalena.....	20
Imagen 9. Tren en Puerto las Mercedes. Pueblviejo.....	21
Imagen 10. Plaza, Estación ferrocarril Ciénaga.....	22
Imagen 11. Ferrocarril de Santa Marta -Fundación.....	22
Imagen 12. La huelga de los obreros 1928.....	23
Imagen 13. Muertos en la masacre de las bananeras 1928.....	26
Imagen 14. Recopilación de periodicos sobre masacre de las bananeras.....	27
Imagen 15. Ordenanza No.11 separación de Zona Bananera.....	31

CONTENIDO DE TABLAS

Tabla 1. Población de Ciénaga - Santa Marta 1793-1993.....	20
--	----

GLOSARIO

Asentamientos: Es el lugar donde se establece una persona o una comunidad. El término de asentamiento también puede referirse al proceso inicial en la colonización de tierras, o las comunidades que resultan.

Capuchinos: orden de los hermanos menores capuchinos más conocidos como hermanos menores capuchinos. Son una reforma de los franciscanos de la observancia y pertenecen a la primera orden de San Francisco. Esta es la única división de los observantes que ha podido permanecer independiente hasta el día de hoy.

Cartógrafo: Seleccionan, diseñan y elaboran mapas y gráficos a partir de recursos originales, por ejemplo, fotografías aéreas, mapas de detección sísmica y estadística.

Catequización: Proceso de enseñanza y aleccionamiento en la doctrina católica.

Ciénaga Grande: Albufera ubicada al norte en Colombia, en el departamento del Magdalena entre las coordenadas 10° 20 y 11° 05 de latitud Norte 74° 06 y 74° 52 de longitud al oeste de Greenwich.

Colonos: Es una persona que ha migrado a un área, bien sea voluntariamente o siendo forzada a ello, y ha establecido una residencia permanente allí en el contexto de colonización de una tierra. Los colonos generalmente son de una cultura sedentaria en oposición a los nómadas que comparten y rotan sus asentamientos con un poco o ningún concepto de propiedad de tierra.

Ejercito realistas: El ejercito realista de América es un termino que describe a las fuerzas formadas por españoles, europeos y americanos, empleadas para la defensa de la monarquía española frente a las revoluciones independentistas hispanoamericanas en el primer tercio del siglo XIX.

Encomienda: La encomienda fue una institución socioeconómica mediante la cual un grupo de individuos eran obligados a retribuir a otro en trabajo, especie o por medio, para disfrutar de un bien o una prestación que hubiesen recibido.

Exportación: Es cualquier bien o servicio enviado fuera del territorio nacional. Las exportaciones son el conjunto de bienes y servicios vendidos por un país en territorio extranjero para su utilización.

Ímpetu: Denominamos el impulso, la fuerza o la violencia de alguien o algo, el movimiento violento y acelerado de una cosa.

Masacre: Es un término utilizado para referirse a un tipo de asesinato, habitualmente de varias personas, caracterizado por la indefensión de las víctimas.

Nativos: Hace referencia a aquel perteneciente o relativo al lugar en que nació.

PRESENTACIÓN

El presente documento es resultado del proyecto "Turismo histórico y cultural bajo entornos multimedia y de realidad virtual en el municipio de Ciénaga, Magdalena", financiado por el SENA a través de Sennova, y se presenta como una respuesta a la necesidad de mostrar el municipio de Ciénaga, Magdalena como destino turístico, dado que este municipio es considerado como la segunda población más importante del departamento del Magdalena y gracias a su rica tradición cultural e histórica, además de su belleza arquitectónica, fue declarada junto a otros 12 municipios del país como Pueblo Patrimonio de la Nación por el Viceministerio de Turismo y el Fondo de Promoción Turística de Colombia (FONTUR).

De igual manera, con el ánimo de recrear la historia del municipio, se vinculan herramientas bajo conceptos de realidad virtual y multimedia, para incluir al visitante en las propias vivencias del territorio. Es así que, este proyecto, tiene como propósito promover el turismo histórico y cultural, bajo entornos multimedia y realidad virtual en el municipio de Ciénaga, Magdalena y se fundamenta en las políticas definidas por el Estado a través del SENA relacionados con las estrategias de la Economía Naranja definidas en la Ley 1834 de 2017.

En atención al marco normativo de la Ley 1834 de 2017 en su artículo 1o., el cual expresa como objetivo: desarrollar, fomentar, incentivar y proteger las industrias creativas, éstas serán entendidas como aquellas industrias que generan valor en razón de sus bienes y servicios, los cuales se fundamentan en la propiedad intelectual.

La Ley en mención pretende desarrollar, fomentar, incentivar y proteger las industrias creativas, entendidas como aquellas que generan valor, al tiempo que se manifiesta como el pacto por la protección y promoción de nuestra cultura y desarrollo

de la Economía naranja; también lo definido en el Plan Nacional de Desarrollo 2018 - 2022 para la promoción y Desarrollo de la economía naranja, argumentos que justifican el presente Proyecto para el Desarrollo del empleo en el país, mediante la promoción del turismo en el municipio de Ciénaga, Magdalena.

De importancia reconocer que, sin lugar a duda, Ciénaga es uno de los municipios y patrimonios más importantes y reconocidos de Colombia. No solo por su protagonismo icónico en la novela escrita por García Márquez, la cual le otorgó su nóbel de literatura, sino por sus emblemáticas calles, colores, sensaciones y clima acogedor. Un recorrido ideal para viajeros y turistas que deseen conocer un poco más de nuestro país. (Red Turística de Pueblos Patrimonio, 2018).

Su cercanía con Santa Marta, sus atractivos visuales y turísticos como el mar caribe, la ciénaga del departamento del Magdalena, las amplias posibilidades gastronómicas y culturales, hacen de este pueblo patrimonio costero uno de los sitios turísticos que tiene gran proyección. También es llamado "Patrimonio Inmaterial de la Nación", ya que Ciénaga puede entregar a sus visitantes historia, cultura, literatura, diversión y aprendizaje.

De ancestrales tradiciones, Ciénaga es recordada por la celebración fiestas patronales y carnestoléndicas, donde intervienen personajes que han aportado a la historia y cultura del territorio. La famosa Cumbia Cienaguera es una de las composiciones más representativas del género a nivel mundial e importantes eventos folclóricos tienen gran influencia en la cultura de la región.

Ciénaga también ha sido escenario de importantes hechos en la historia del país

y en lo que respecta a su arquitectura, el municipio cuenta con edificaciones destacadas reconocidas que pertenecen al Conjunto Patrimonial de Orden Nacional. (Ministerio de Cultura, 2018).

aporte al desarrollo económico y social de sus habitantes y que, a su vez, contribuyan al cierre de brechas tecnológicas de la región.

De igual manera, la experiencia del Sena a través del desarrollo de otros proyectos, donde muestra la capacidad para desarrollar las potencialidades productivas para la inclusión y el desarrollo socioeconómico en comunidades, por lo que se justifica la presente propuesta, en aras de promover el turismo a partir del uso de estrategias digitales que hagan posible la transformación socioeconómica del municipio de Ciénaga.

Es así que, el presente proyecto pretende recrear la historia y la cultura del municipio de Ciénaga, a partir de uso de tecnologías como la multimedia y la realidad virtual, en aras de incluir a propios, visitantes y turistas en un contexto de aprendizaje y conocimiento, que a su vez impulse el turismo histórico y cultural en el municipio.

En este sentido, se identificaron las vivencias históricas y culturales del municipio de Ciénaga para la documentación turística de la región, se caracterizaron los atractivos turísticos para la consolidación del patrimonio histórico y cultural del municipio y se desarrollaron contenidos multimedia y de realidad virtual para la recreación de escenas basadas en la historia y la cultura del municipio de Ciénaga, Magdalena.

La metodología del proyecto fue apoyada en las orientaciones de la investigación acción participativa (IAP), con acciones centradas en y con las comunidades, usando instrumentos metodológicos en su ejecución bajo los lineamientos de la metodología Marco Lógico. Los resultados esperados serán los diseños de estructuras digitales de recreación de la historia y la cultura del municipio de Ciénaga, donde a través de elementos de realidad virtual, los turistas y visitantes puedan conocer e incluirse en cada uno de los distintos escenarios históricos del municipio. Como conclusión, este proyecto favorecerá el crecimiento turístico como

ANTECEDENTES

Issa, Robles y González (2016) en su proyecto "Articulación de la oferta académica del SENA con las potencialidades productivas de la microrregión cafetera del municipio de Ciénaga, Magdalena" llevaron a cabo un proceso de caracterización Territorial de la región y la aplicación de la metodología de Diagnostico Comunitario Participativo, en los corregimientos de Palmor, San Pedro y San Javier en la Sierra Nevada de Santa Marta. El estudio identificó las potencialidades productivas de la microrregión y la formación pertinente de estas potencialidades para la implementación de actividades productivas que permitan la inclusión y el desarrollo socioeconómico del territorio, contribuyendo al mejoramiento de la calidad de vida de su población y medios que garanticen oportunidades para la permanencia dentro de la legalidad y consolidación de una paz estable y duradera en tiempos de posconflicto.

También, SENNOVA financió la segunda fase del proyecto, donde Issa, Robles y González (2017) desarrollaron el proyecto "Fortalecimiento y Apropiación de las capacidades económicas y productivas de la microrregión cafetera del municipio de Ciénaga, Magdalena", el cual permitió trabajar con las comunidades para formular proyectos productivos viables para el desarrollo económico y la reintegración social del territorio, que pudieran ser presentados y registrados en entidades públicas o privadas para el financiamiento de estos, impartir la formación adecuada y pertinente, enmarcada en los proyectos productivos formulados, entre ellos Posadas Ecoturísticas, Artesanías, Gastronomía, Barismo, Operadores turísticos, Senderismo, Avistamiento de Aves, Gestión de Residuos Sólidos, Manejo ambiental, Cría, levante y engorde de especies menores y Procesamiento de frutas y hortalizas.

Por otro lado, el proyecto "Ejecución y

sostenibilidad de proyectos productivos en la microrregión cafetera del municipio de Ciénaga, Magdalena" de Issa, Robles y González (2018), se presenta como un referente base para la presente propuesta, cuyo objetivo estuvo orientado a brindar acompañamiento en la ejecución y sostenibilidad de proyectos productivos a través del impulso a la formación alrededor de las temáticas que enmarcan estos proyectos en los corregimientos de San Pedro, Palmor y San Javier, para el aumento de la productividad y mejor servicio. Asimismo, la asesoría a la comunidad en la implementación de modelos asociativos y en la ejecución y puesta en marcha de los proyectos productivos desarrollados; se establecieron rutinas de seguimiento y monitoreo para alcanzar la sostenibilidad en los proyectos productivos implementados en la microrregión. El proyecto fue considerado por la comunidad como una esperanza para aumentar su nivel de calidad de vida y satisfacer sus propias necesidades, presentó un impacto social para un territorio más inclusivo y participativo, con proyección económica y con expectativas de desarrollo local.

De otra parte, Issa, Robles y González (2019), a través del proyecto "Sierra Nevada de Santa Marta: Tierra de Oportunidades, Inclusión y Paz", pretenden fortalecer el turismo rural comunitario ecosostenible a partir de la implementación de tecnologías emergentes, como estrategia de inclusión y consolidación de una paz estable que promueva el desarrollo económico y social de las comunidades de Palmor, San Pedro y San Javier, en la Sierra Nevada de Santa Marta. Para ello, se aplica la tecnología de Realidad Aumentada a cada una de las rutas establecidas en los corregimientos de Palmor, San Pedro y San Javier, se desarrolla el internet de las cosas a partir de la activación de sistemas de comunicaciones e interconexión digital en los territorios, que

aporte al desarrollo del E-Commerce para acceso a nuevos mercados y se promueve la identidad cultural del territorio para el impulso de la economía naranja en la región. El desarrollo de este proyecto pretende desarrollar acciones que aporten al desarrollo local, a la consolidación de una paz estable y al cumplimiento de las metas establecidas en los planes de desarrollo nacional, departamental y municipal.

En función al proyecto, el Plan Tecnológico del Centro de Logística y Promoción Ecoturística del Sena Regional Magdalena (2018), establece la consolidación de estrategias misionales para el favorecimiento del turismo en el departamento como línea medular que propende por la transformación del territorio.





Foto: Periódico El Informador.

IDENTIFICACIÓN DE VIVENCIAS HISTÓRICAS Y CULTURALES DEL MUNICIPIO DE CIÉNAGA, PARA LA DOCUMENTACIÓN TURÍSTICA DE LA REGIÓN.

El proceso de recolección de información primaria y secundaria consistió primero en identificar, cuáles fueron los hechos más relevantes y que marcaron hitos en la historia y la cultura del municipio de Ciénaga. Para ello, fue necesario consultar fuentes vivas y revisar la bibliografía que narra mitos, leyendas e historia y brinda información de cómo se formó la cultura de los habitantes del municipio de Ciénaga, quienes en adelante llamaremos "Cienagueros".

Esta aclaración es necesario realizarla, dado que existe una discusión coloquial sobre ese gentilicio, tal como lo menciona el guía turístico Agustín Lara, reconocido en el territorio por su sapiencia e investigador de la historia de *Ciénaga*, *el término cienaguero se acuñó a los habitantes del municipio de Ciénaga, pero lo real es que cienagueros, son todos los habitantes que viven alrededor*

de la Ciénaga Grande de Santa Marta y que subsisten de lo que ella provee, así ha sido desde que se tiene evidencia de pobladores en ella.

Estos son los habitantes de los municipios de Pueblviejo (incluye el corregimiento de Tasajera, Palmira, Trojas de Cataca e Isla del Rosario) al norte en límites con el Mar Caribe, al occidente están Sitio Nuevo (incluye los corregimientos de Nueva Venecia, El Morro y Buenavista) y finalmente Remolino y poblaciones más pequeñas que viven en el complejo lagunar.

Al oriente está el único corregimiento del municipio de Ciénaga, que tiene contacto directo con el ecosistema, este es Sevillano, dejando en evidencia que el municipio que tiene menor presencia sobre la Ciénaga Grande es precisamente Ciénaga.

Imagen 1. Ciénaga Grande de Santa Marta



Fuente: Alejandro Acosta, octubre 2007

Continuando con el objetivo de obtener una secuencia cronológica de los hechos, fueron consultados libros de los historiadores más relevantes como Ismael Correa Diaz Granados, quien publicó en 1993 *"Música y bailes populares de Ciénaga, Magdalena"* y en 1996 *"Anotaciones para una historia de Ciénaga, Magdalena"*, dejando plasmados los hechos que no debe olvidar la ciudadanía para mantener viva la historia del municipio.

Así mismo, fueron consultados los libros del historiador Guillermo Henríquez, quien en 2016 publicó *"Ciénaga y Barranquilla en las claves de Gabriel García Márquez"* y *"El misterio de los Buendía, el verdadero trasfondo histórico de cien años de soledad"* y el del historiador Carlos Payares Gonzales *"El salto de la liebre, refutación a una identidad falsedad, serie de ensayos históricos"*, los cuales se detallan a continuación:

AÑO 1501 - HALLAZGO DEL PRIMER ASENTAMIENTO INDÍGENA POR EL CARTÓGRAFO JUAN DE LA COSA.

Imagen 2. Pueblo Chimila

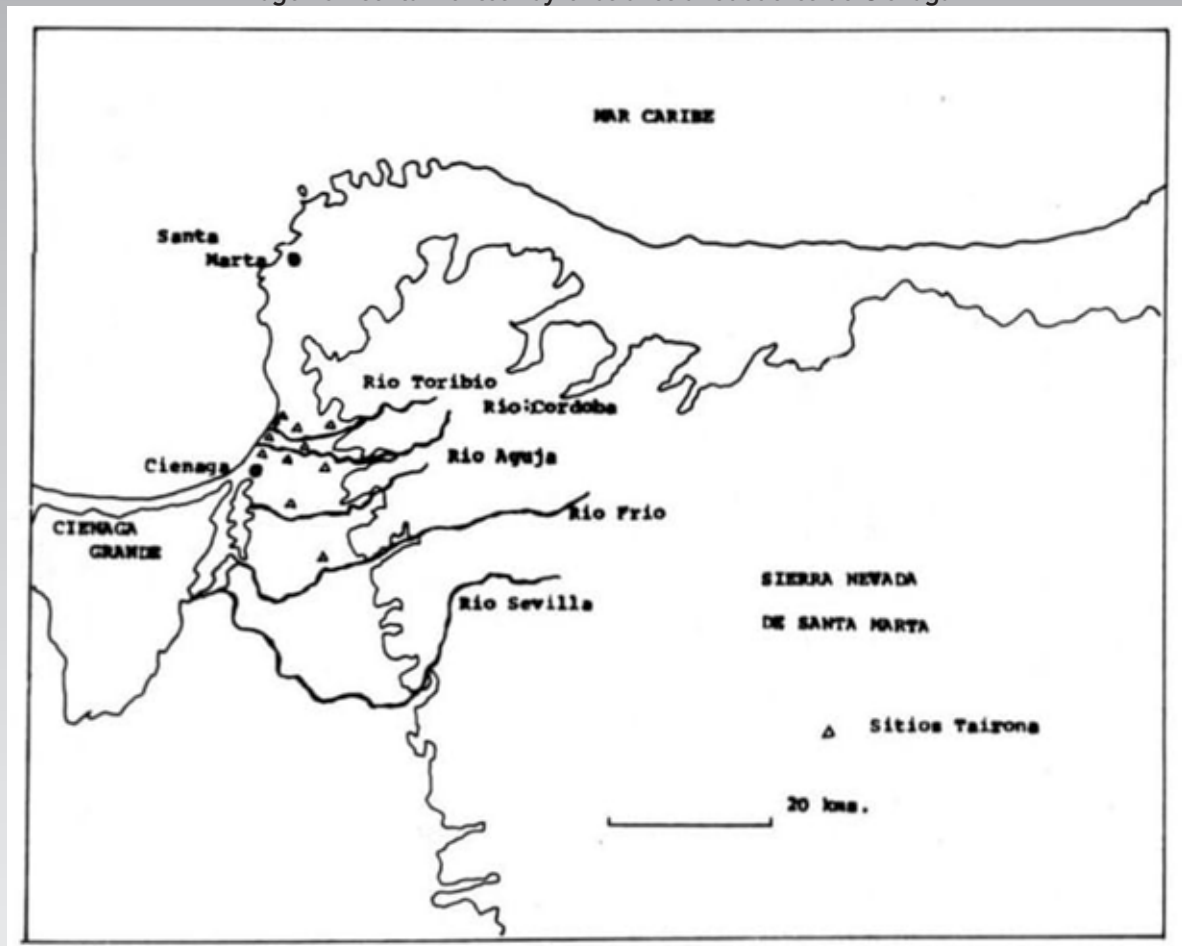


Fuente: Luis Perpiña Rodríguez 05/02/2019

El caserío indígena que se encontraban en el litoral de Ciénaga en el periodo prehispánico pertenecía a los indios Chimilas. Esta población se caracterizaba por ser guerreros y bélicos, se encontraban ubicados en el sur oeste de Santa Marta, al

sur del río Frio, hasta la influencia del Cesar con el Magdalena. No se conoce el número exacto de los habitantes de esta zona en ese momento, lo que si se sabe era que su población era numerosa.

Imagen 3 Asentamientos Tayronas a los alrededores de Ciénaga



Fuente: Carl Henrik Langebaek (2018)

Fueron descubiertos por García Lerma, se dedicaban a la agricultura e introdujeron nuevos productos con la llegada de los españoles; esta región fue recorrida durante el periodo de Don Pedro de Lugo y por Jiménez de Quesada, y más tarde los bravos Tayronas, los cuales tenían grandes poblados y se extendían por las costas y laderas al este de Santa Marta hasta el río San Diego y probablemente más al oeste. Su principal

actividad económica era la agricultura y la pesca.

Este asentamiento indígena fue reconocido por tener minas de oro, plata y una fragua que era la única existente en esta región, de allí el nombre de sus tierras "tairona" que significa "fragua". Eran de un ímpetu, combatiendo con armas y flechas envenenadas.

AÑO 1511 - INVASIÓN PARA CATEQUIZACIÓN

Imagen 4. Fray Tomas de Ortiz en labor evangelizadora



Fuente: Llopis Ivorra -Agustin Diaz

Con la llegada de los españoles los pueblos indígenas sufrieron cambios drásticos en sus estructuras culturales, políticas, económicas y religiosas. En esta última, los indígenas cienagueros mostraron tenacidad por sus ideales. Gutiérrez (2013) afirma que, los indígenas de esta zona no estaban sujetos a la encomienda y que éstos se agruparon en resguardos aislados de los españoles y donde la autoridad era ejercida por sus caciques.

Pinto (1976), señala que a pesar de que “en las leyes de indias se especificó que los españoles debían respetar la propiedad de los indígenas, ya fuese de los encomendados, ya de los que vivieron en resguardos, en la práctica tales leyes no tuvieron efecto; pues siempre se les dio las tierras menos productivas y en numerosas ocasiones se fundían dos o mas resguardos en uno, reduciéndose así la ya escasa producción de los indígenas y las posibilidades de atender

a su subsistencia y al pago de los atributos”.

En 1511 comenzó un periodo donde ocurrieron cambios que demostrarían cómo los poderes de estos caciques y señores transitaron hacia la constitución de una especie de teocracia a manos de las autoridades religiosas. El proceso de evangelización se intensificó. Gutiérrez (2013), señala que “el avance de la evangelización de los pueblos indígenas de la zona del Magdalena presentó un decaimiento del poder religioso en el seno del núcleo de las autoridades indígenas, pues los principales han dejado de celebrar sus ritos y ceremonias y a los maestros de ellos, que llaman en su lengua mohanes, les aborrecen y tienen por burlones”

Con la catequización de los indígenas cienagueros se logró un traslado de poderes entre los dirigentes indígenas y hacia los liderazgos religiosos de los españoles. Este proceso siguió presentándose en las comunidades indígenas hasta finales del siglo XVI. Es importante recalcar que, no se tiene registros sobre luchas internas de los caciques y las autoridades religiosas.

Algunos historiadores señalan que, en el año 1538 los pobladores de alrededor de la Ciénaga Grande fueron catequizados con el nombre de “Pueblo de la Ciénaga de Santa Marta”. Fray Tomas Ortiz lo describe como “A ocho lenguas de Santa Marta esta una población muy grande, un valle entre serranías donde puede haber 4.000 o 5.000 bohíos, este pueblo viejo de la ciénaga se formó frente al mar caribe cerca de la laguna grande (Ciénaga Grande de Santa Marta) ubicado en las proximidades de las fértiles desembocaduras de los ríos Córdoba y Toribio, y en un sector bordeado de montes fecundados”.

Por su parte, Vilorio (2018), señala que “para mediados del siglo XVII llegaron a la nueva granada los primeros misioneros capuchinos, quienes se establecieron en la

región ante las dificultades de recaudar los tributos en las encomiendas de La Guajira y Sierra Nevada de Santa Marta. En 1694 el Rey Carlos II propuso acabar las encomiendas para establecer pueblos de misiones a cargo de los sacerdotes Capuchinos. Esta decisión se basó en una Real Cédula que el mismo monarca había expedido en 1686,

en “que se den las órdenes convenientes para que los indios que se conviertan no se encomienden” (Luna, 1993, p.293). Durante el período de la independencia los capuchinos fueron expulsados y los indígenas de la región Caribe quedaron con cierto grado de libertad en términos religiosos.

AÑO 1751 - LA POBLACIÓN ES TRASLADADA HACIA EL VALLE DE SAN JUAN BAUTISTA (HOY MUNICIPIO DE CIÉNAGA).

En febrero de 1750, se produce un incendio que arrasó al pueblo indígena; este mismo año el Marqués Del Villar, informa a las autoridades españolas de su interés por el restablecimiento de la población y la fundación de uno nuevo en las sabanas de San Juan, como efectivamente ocurre

en 1751, cuando el maestro de campo de la provincia de Santa Marta reorganiza la población. Meisel (2004), señala que no toda la población se trasladó de la antigua Ciénaga al lugar que ocupa hoy, con el paso de los años este sitio anterior terminó llamándose puebloviejo.

Imagen 5. Ciénaga a principios del siglo XX



Fuente: Archivo histórico de Santa Marta y Ciénaga

AÑO 1793 - SE LOGRA UN REGISTRO DE LA POBLACIÓN: 36 BLANCOS, 1236 INDÍGENAS, 212 LIBRES, 2 CURAS, PARA UN TOTAL DE 1.486 PERSONAS EN EL VALLE CIENAGUAS.

Según el censo y estadística de la Nueva Granada 1750-1830, la población de Ciénaga se encontraba distribuido de la siguiente

manera: (83.1%) eran indígenas, (14.3%) eran libres, (2.4%) eran blancos, (0.1%) eran esclavos y (0.1%) eran eclesiásticos.

AÑO 1820 - BATALLA DEL EJERCITO LIBERTADOR CONTRA LAS FUERZAS ESPAÑOLAS, CONFORMADAS MAYORITARIAMENTE POR NATIVOS DEL PUEBLONUEVO Y PUEBLOVIEJO.

Para mediados de 1820, Simón Bolívar llegó a Barranquilla y se reunió con el coronel Mariano Montilla y demás comandantes que operaban en la zona del bajo Magdalena, para instruirlos sobre sus prioridades para la liberación de las provincias del litoral: el

primer objetivo era asegurar el control del río Magdalena; segundo, ocupar la ciudad de Santa Marta y su provincia; luego, bloquear la ciudad de Cartagena y, por último, lanzar la campaña contra Maracaibo.

Imagen 6. Croquis de la Batalla de Ciénaga, año 1820



Fuente: Opinión Caribe

La ofensiva final para tomarse Santa Marta implicaba derrotar primero a los realistas apostados en las poblaciones de La Fundación, Puebloviejo y La Ciénaga.

El ataque contra Santa Marta debía ser por todos los frentes: los coroneles Lara y Carreño penetrarían a la provincia por el lado occidental, a la altura de Guaimaro, a orillas del río Magdalena.

El coronel Carmona lo haría por el sur, por Tamalameque y Chimichagua. Los coroneles Córdova y Maza por el río Magdalena, luego de la liberación de Magangué y Mompox. El almirante Brión bloquearía la bahía de Santa Marta y el coronel Padilla ocuparía la Ciénaga.

El coronel Carreño asumió el mando sobre el Ejército Libertador del Magdalena y con su tropa cruzó el río Magdalena, mientras el

coronel Padilla se internó en la provincia por los caños de la Ciénaga. El brigadier español Sánchez Lima fue al encuentro de las fuerzas patriotas. El 30 de octubre hubo un combate en el río Fundación y otro en el sitio de El Codo, ambos favorables a los patriotas. Luego de algunos días de descanso para atender a los heridos, Carreño y su tropa avanzaron hasta Río Frío, donde los patriotas de nuevo vencieron a los realistas.

Carreño, había acordado con Padilla atacar conjuntamente la población de Ciénaga el 10 de noviembre: de un lado Padilla empezó el ataque con sus buques menores, ocupó las baterías de la Barra y Puebloviejo, y envió una escuadrilla al mando del capitán Chitty para continuar el bloqueo de la bahía de Santa Marta, donde se encontraba el almirante Brión. Carreño también avanzó y los combates más feroces ocurrieron en

“Mundo Nuevo”, cerca del cementerio de Ciénaga, el 10 de noviembre de 1820.

Esta fue una de las contiendas más sangrientas de la Independencia de la Gran Colombia, al dejar en el campo de batalla cerca de 700 muertos, la mayoría indígenas que luchaban del lado realista.

Si se mide por el número de bajas, la Batalla de Ciénaga se ubica después de Ayacucho, pero por encima del Pantano de Vargas, Carabobo, Junín, Bomboná y Boyacá.

Ante la derrota de los realistas en Ciénaga, el gobernador de Santa Marta envió unos emisarios al coronel Carreño, para acordar su retirada. Carreño aceptó que las tropas realistas evacuaran la ciudad con destino a Cuba, siempre y cuando dejaran sus armas y pertrechos.

El 11 de noviembre de 1820 entraron victoriosas a Santa Marta las tropas libertadoras. En esta ocasión, ni los catalanes de Santa Marta, ni los indígenas de Mamatoco opusieron resistencia.

En síntesis, esta fue una de las batallas más sangrientas y decisivas de nuestra Independencia, pero así mismo una de las menos estudiadas. Por lo anterior, el Banco de la República y la Universidad del Magdalena, con el apoyo de instituciones como la Academia Colombiana de la Historia y las Alcaldías de Ciénaga y Santa Marta, se ha organizado el Seminario virtual «Bicentenario de la Batalla de Ciénaga, 1820-2020: llave maestra de la Independencia de la Provincia de Santa Marta».

Imagen 7. Cantón de Ciénaga - 10 de noviembre de 1820



Fuente: Voces de la Bahía – 10/11/2016

Para darle un mayor realce y validez a la información recolectada, fue necesario entrevistar a la reconocida historiadora y bibliotecaria Margarita Rosa Bonnet Locarno, hermana del general cienaguero del Ejército Nacional de Colombia Manuel José Bonnet Locarno, la batalla de Ciénaga se presentó de la siguiente forma:

Comenzamos con el hecho histórico de la Batalla de Ciénaga, antes de eso Ciénaga era una aldea indígena con algunos asentamientos de españoles que venían por encomienda del Rey, pero nosotros realmente éramos una aldea indígena, éramos asentamientos indígenas y ellos

trataban de vivir tranquilos y de que la corona les permitiera y le respetara sus derechos y les permitiera ejercer sus labores, porque eran netamente comerciantes, ellos utilizaban mucho el trueque, cambiaban pescado seco y cambiaban sal con las otras tribus de más al interior como los Chimilas y; ellos trabajaban tranquilamente con esto.

Así, fueron evolucionando a través de toda la colonia y ya para la época de la independencia que fueron entendiendo un poco, de pronto por esas noticias que llegaban tardía, pero llegaban, el hecho de respaldar a los realistas porque ellos tenían unos privilegios por encima de todos los

indígenas de la región, donde ellos no sentían que era malo para ellos que estuvieran los españoles aquí y no entendían tampoco.

Ellos tenían su libertad y era lógico, ellos estaban contentos con lo que tenían, lo que era la libertad personal y la libertad de este pueblo. Cuando ya se comienza la gesta libertadora, los ejércitos de Bolívar comienzan a venir a la costa porque ya se había dado la batalla de Boyacá, que con esto pues, se consideraba la gran derrota de los ejércitos realistas, faltaba la costa y faltaba el sur.

Cuando Bolívar inicia las campañas, entonces él manda algunos comandantes para esta región, ya que Santa Marta fue el último reducto de Colombia. En Santa Marta se negaban a aceptar la independencia, entonces Santa Marta no entra en la gesta libertadora y por eso Bolívar se ve obligado a mandar al general Labatut.

El general Labatut, claro un tipo guerrerista cien por ciento, acaba con todo. Labatut mandaba a matar a la gente, a los ciudadanos por cualquier cosa; eso llegó a oídos de Bolívar, quien no le permitió a Labatut que viniera. Es aquí, donde los españoles habían replegado hacia la Ciénaga Grande y ellos usaron como escudo a los indígenas.

Eso fue la batalla de Ciénaga, realmente fueron un escudo de las tropas realistas y fueron castigados por los independentistas, por los ejércitos de Bolívar, porque ellos se pusieron en medio, mientras que los otros trataban de huir, pero no contaban con que venía el almirante de Colombia, el gran José Prudencio Padilla nuestro héroe realmente, que vino por mar y los otros vinieron por el río Magdalena como fue Masa, como fue Montilla, como fue Carreño, pero José Prudencio sí los atajó aquí en la boca de la

barra, porque ellos huyeron por entre los caños de mangle de la Ciénaga y es ahí donde realmente se da la derrota de las tropas españolas porque ellos no alcanzaron a huir hacia Cartagena.

Ellos pensaban salir en las boletas pero no alcanzaron, pero esa derrota de los españoles por el ejército libertador, costó la vida de más de 800 indígenas, fue realmente una masacre indígena, porque ellos eran el escudo de los españoles, ellos lo utilizaron, ellos consideraban que el ejército de Bolívar era malo; sin embargo, había uno que ya era un poco más avanzado de pensamiento y ellos trataron de ayudar al ejército de Bolívar y estuvieron ahí también, apoyaron y dieron la información por dónde estaban saliendo ellos en las canoas hacia el mar; es por esto que, en el monumento de los héroes en Bogotá, se encuentra en ese altar.

Dentro de las batallas navales, se encuentra la batalla naval de Ciénaga, que ocurrió el día 10 de noviembre de 1820. Es importante que nosotros nos empoderemos de esa memoria histórica, porque esa es la verdadera memoria, la que contaron nuestros abuelos, las que recibieron nuestros abuelos de sus abuelos y así, de generación en generación. Esa es una historia digna de contar porque realmente Ciénaga fue uno de los puntales de la independencia de la costa Caribe.

Después, vino la batalla de Maracaibo que la libró José Prudencio Padilla y de ahí, la expulsión de los españoles, a quienes más que matarlos los expulsaron a España, pero si ellos se enfrentaban, pues había que darle con todo; es así, así son las batallas y murieron muchos, pero murieron más indígenas que españoles, es lo triste de la historia, pero esa es la historia.

AÑO 1855 - CIÉNAGA SUPERA EN POBLACIÓN A SANTA MARTA.

Ciénaga, fue el municipio de mayor población y dinámica comercial del Magdalena durante el siglo XIX y gran parte del siglo XX. Así, a finales de la década de 1870, Ciénaga era la ciudad más poblada

del estado soberano del Magdalena, con una población aproximada a los siete mil habitantes superior a Santa Marta. Simons (1882, p.17).

Allí llegaban comerciantes, agricultores y colonos de diferentes regiones del país, quienes empezaron a demandar sus fértiles tierras para el cultivo de tabaco, caña, cacao; y más adelante, banano. Meisel (2004), señalaba que Eliseo Reclus comentaba que,

en 1855, la población de Ciénaga “alcanzaba 6.000 almas, sobrepasa hoy a Santa Marta, capital del estado soberano del Magdalena”. Para el periodo de 1958 Ciénaga registra la tercera población de la región.

Tabla 1. Población de Ciénaga - Santa Marta 1793-1993

Años	Ciénaga	Tasa de crecimiento anual (%)	Santa Marta	Tasa de crecimiento anual (%)
1793	1.487		3.598	
1835	3.705	2,17	5.929	1,19
1843	4.136	1,38	4.411	-3,7
1851	5.078	2,57	4.340	-0,2
1870	7.127	1,78	5.742	1,47
1912	14.610	1,71	8.348	0,89
1918	24.708	8,76	18.40	12,84
1938	47.333	3,25	33.215	3,05
1951	56.854	1,41	47.354	2,73
1964	113.143	5,29	104.471	6,09
1973	89.912	-2,55	128.755	2,32
1985	120.253	2,42	233.632	4,97
1993	130.610	1,03	283.711	2,43

Fuente: (BRC) – La Economía de Ciénaga después de banano (2004)

En el Año 1860 el poblado de Ciénaga, se eleva a la categoría de municipio.

AÑO 1877 - SE REALIZA LA PRIMERA IMPORTACIÓN DE BANANO PROVENIENTE DE BOCAS DEL TORO, EN PANAMÁ.

Imagen 8. Vapores en el Puerto de Ciénaga, Magdalena



Fuente: Blog Ciénaga Magdalena – 10/05/2012

El municipio de Ciénaga era el tercer productor de tabaco en el país; por entonces, el capital extranjero que había invertido en la zona desde la década de 1870 no era tan relevante, pero la situación cambió a principios del siglo XX cuando las circunstancias permitieron la concentración de tierras fértiles adecuadas para la producción bananera, junto con la infraestructura de transporte requerida.

El cultivo de banano no requería de una tecnología avanzada, sólo tierra plana y abundante agua, y estas condiciones se

cumplían en el sur de Ciénaga, enmarcada entre las estribaciones de la Sierra Nevada y la Ciénaga Grande. El primer cultivo de banano de esta zona lo hizo el empresario local José Manuel González Bermudez, comerciante y agricultor con intereses en la región. Las primeras plantaciones de banano de tipo exportación pertenecían a la variedad "Gros Michael" y habían sido traídas al país en 1887 de Bocas del Toro, Panamá por González, un agricultor colombiano residente en Santa Marta.

AÑO 1887 - SE TERMINA LA RED FERROVIARIA ENTRE SANTA MARTA Y CIÉNAGA.

El gobierno de Colombia se comprometió a conceder a la empresa del ferrocarril de Santa Marta, 100.000 hectáreas de tierras baldías de manera gratuita, en la medida que fuera avanzando la construcción de la vía férrea. La construcción de ferrocarril de

Santa Marta se inició en 1882, a cargo de la empresa Compañía del Ferrocarril de Santa Marta, constituida en Nueva York por los empresarios Manuel Julián De Mier y Robert Joy. Viloría (2018).

Imagen 9. Tren en Puerto las Mercedes. Puebloviejo



Fuente: Raúl Ospino Rangel – 29/01/2020

En 1887, la construcción del ferrocarril había avanzado apenas 35 kilómetros comunicando la ciudad de Santa Marta con

Ciénaga. La construcción continuó y llegó a Sevilla en julio de 1894, pero se interrumpió durante la Guerra de los Mil Días (1899-1902).

Imagen 10. Plaza, Estación ferrocarril Ciénaga

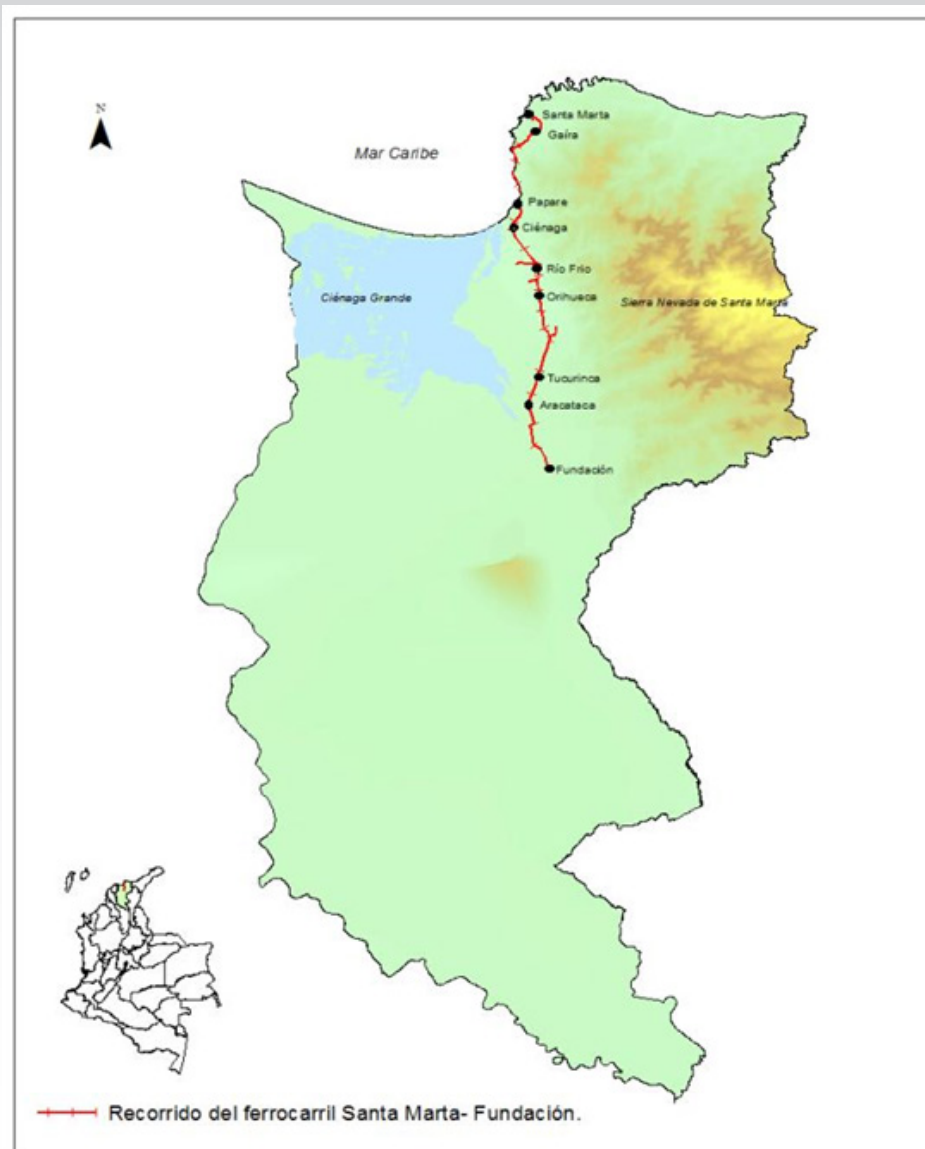


Fuente: Raúl Ospino Rangel – 29/01/2020

Finalmente, el ferrocarril llegó hasta Fundación en enero de 1906, con una extensión de 95 kilómetros lineales, sin incluir los ramales que entraban a las fincas bananeras y el ramal de Ciénaga al

embarcadero de Puebloviejo. Los caseríos surgidos hacia apenas unas décadas se empezaron a reubicar a lo largo de la línea férrea. Viloría (2018).

Imagen 11. Ferrocarril de Santa Marta -Fundación



Fuente: Joaquín Viloría De la Hoz (2018)

PERÍODO (1889 - 1900) - GONZALO BERMÚDEZ PRIMERA EXPORTACIÓN Y TECNIFICACIÓN DEL BANANO.

En 1889, González Bermúdez cargó 4.950 racimos en el barco de vapor Simón Dumoi, pero al llegar a Nueva York una parte del cargamento se había podrido y la junta de salud correspondiente la hizo arrojar al mar, el hecho más importante de esta historia es que fue un colombiano no un norteamericano, el primero en explorar la posibilidad de exportar banano.

Desde los años 1990, los principios de agroecología permitieron la existencia de una agricultura razonada cuyo objetivo es reducir la utilización de abonos y pesticida, mediante la lucha biológica y el establecimiento de prácticas agrícolas que favorecen la regulación biológica,

con el objetivo de lograr una producción bananera sostenible con el medio ambiente y socialmente sostenible.

El auge atrajo hacia Ciénaga un gran número de inmigrantes de otras regiones de la Costa Caribe, del interior de Colombia y del extranjero. Allí todos ellos se fundieron en la conformación de una identidad triétnica cienaguera, y no principalmente indígena como lo fue en el periodo colonial. Por ello, tal vez no sea accidental que muchos autores consideren a Ciénaga como la cuna de la cumbia, esa danza en la cual se combinaron elementos indígenas, africanos y europeos. Vilorio (2018).

AÑO 1928 - MASACRE DE LAS BANANERAS: EL ACTO DE VIOLENCIA MÁS DOLOROSO EN LA HISTORIA DEL GOBIERNO COLOMBIANO EN CONTRA DEL PUEBLO.

Imagen 12. La huelga de los obreros 1928



Fuente: Periódico el Informador- 06/25/2016

Tal vez no exista en la historia del país un hecho tan doloroso y al mismo tiempo tan sometido a los vaivenes de la ficción, como lo ocurrido en la noche entre el 5 y 6 de diciembre de 1928 en Ciénaga, Magdalena.

Después de casi un mes de huelga de los diez mil trabajadores de la United

Fruit Company, corrió el rumor de que el gobernador del Magdalena se entrevistaría con ellos en la estación del tren de Ciénaga. Era un alivio para los huelguistas, pues no habían recibido del gobierno conservador sino amenazas y ninguna respuesta positiva de la multinacional.

Tal vez no exista en la historia del país un hecho tan doloroso y al mismo tiempo tan sometido a los vaivenes de la ficción, como lo ocurrido en la noche entre el 5 y 6 de diciembre de 1928 en Ciénaga, Magdalena.

Después de casi un mes de huelga de los diez mil trabajadores de la United Fruit Company, corrió el rumor de que el gobernador del Magdalena se entrevistaría con ellos en la estación del tren de Ciénaga. Era un alivio para los huelguistas, pues no habían recibido del gobierno conservador sino amenazas y ninguna respuesta positiva de la multinacional.

Ésta, que había llegado a Colombia en 1899, utilizaba el sistema de subcontratistas, por lo que se lavaba las manos ante las peticiones obreras, como había ocurrido en ocasiones anteriores. Los nueve puntos del pliego petitorio reflejaban, más que un programa revolucionario, la escasa legislación laboral vigente. Con todo, fueron ignorados, salvo en el momento simbólico de escoger el número de muertos reconocidos oficialmente: nueve.

PLIEGO DE PETICIONES

1. Seguro colectivo obligatorio.
2. Reparación por accidente de trabajo.
3. Habitaciones higiénicas y descanso dominical.
4. Aumento del 50% en todos los salarios.
5. Suspensión de los comisariatos de la compañía
6. Pagos semanales y no quincenales.
7. Abolición de los préstamos y pagos en vales.
8. Mejor sistema hospitalarios

Entre otros ...

De no ser por el poder de la imaginación, el sacrificio de los obreros bananeros hubiera quedado en el olvido. Las demoledoras caricaturas de Ricardo Rendón, las vehementes denuncias de Jorge Eliécer Gaitán en el parlamento, y luego las magistrales piezas literarias de

Álvaro Cepeda Zamudio (La casa grande) y Gabriel García Márquez (Cien años de soledad), junto con la perdida escultura del maestro Rodrigo Arenas Betancourt, son lo más destacado de ese recuerdo. Pero nada de esto sobreviviría sin las historias que aún circulan por la Zona Bananera. Como dijo el mismo García Márquez en 1986, "La peligrosa memoria de nuestros pueblos [...] es una energía capaz de mover el mundo".



Imagen 13. Muertos en la masacre de las bananeras 1928



Fuente: Editor Redes -05-12-2018

En un recorrido por Ciénaga para conocer más de cerca lo que opinan sus pobladores sobre este hecho que marcó de la historia del municipio y del país, nos contaron por medios de relatos los recuerdos que tienen sobre esta masacre y las historias que les contaban sus abuelos.

El señor **Luis Alberto Padilla**, habitante de este municipio recuerda este hecho por la historia contada a través de los abuelos, recuerda la masacre de las bananeras como: ese fue un hecho que marcó bastante el municipio y que hoy, a esta fecha, sigue siendo material de controversia la cantidad de muertes que hubo en el municipio, ese hecho tan interesante hizo que nuestros escritores como Gabriel García Márquez, como Álvaro Cepeda Samudio, a través de las letras plasmaran ese hecho importante en nuestro centro histórico contada por mis abuelos, cuando Álvaro Cepeda Samudio vino aquí desde joven y conoció todas las edificaciones donde vivían los protagonistas de esa funesta tragedia, como fue la masacre de las bananeras, es un hecho que nos ha marcado en la historia y se acerca otra fecha más de ese fatídico hecho.

Por otro lado, el señor **Luis Nieto Caballero** expresa: Sobre esos hechos históricos, según emisora existe y existirá toda la vida. Tengo conocimiento intelectual y he oído que aquí en Ciénaga, por allá por los años 1928 hubo una gran masacre,

llamada la masacre de las bananeras, ese conocimiento lo tengo porque en la época de mi juventud me desempeñaba en mi pueblo como vendedor de avena en un carro, me ubicaba por ahí por la plaza Centenario, tuve la gran oportunidad de escuchar a muchos señores de avanzada edad, que se referían a ese hecho histórico a la cual yo le ponía mucho cuidado, muchos de ellos lo decían a su forma de ver las cosas y la vida misma.

Ese hecho histórico para mí fue algo que jamás pensé que podría pasar en este país, por la forma tan cruel, para ello contar era sentir como si lo estuvieran viviendo, ese es un hecho histórico que marcó la vida para muchas personas, aún todavía recuerdan, no sólo ellos sino a su descendencia, que le fueron contados a sus hijos y nietos, las personas hoy por hoy todavía mencionan esos hechos e incluso cuentan historias de lo que le pasó a su padre y que su padre se lo contó nuevamente y que hoy ha quedado en la cultura misma del pueblo.

Hoy por hoy, a la edad que tengo ya el oficio de conducir un motocarro, donde doy un servicio de transporte a las personas en mi pueblo, entre ellos muchos conocidos, y entre ellos he podido conseguir que siguen narrando la misma historia, aquel suceso del 11 de diciembre de 1928, sí, y que ello sigue narrando incansablemente la gente, incluso a veces le hago preguntas a personas que si recuerdan algo de eso y me narran casi lo

mismo, que su abuelo le cuenta esa historia con detalles, como llevaban los cadáveres en camionetas, que eran areneras en esa época, eran llevados a aguacoca, un lugar donde descansaban todas las aguas de la finca ,era el desagüe, mas aguas que venían de una quebrada de la Sierra Nevada, ese era un lugar de abundante agua, de aves exuberantes; incluso cuentan los viejos que habían caimanes, creen los viejos que esos caimanes daban cuenta de esos muertos lanzados a ese lugar.

Algunos historiadores narran esta historia, pero le quitan la cantidad de muertos que hubo, unos cuentan la verdad a su acomodo y a su manera, pero tenemos que dar un solo hecho, es que hubo una cantidad de muertes, que hubo una masacre contra los obreros de las bananeras en esa época, dirigido por la Fruit Company aquí en la plazoleta de los mártires. Hoy por hoy, hay una escultura simbolizando a esos obreros, un Moreno con machete en alto, simbolizando la

revolución, La Rebeldía y la inconformidad de esa época. De la empresa con los obreros desconozco que peleaban en ese sentido, ¿Porque peleaban esos obreros? ¿porque se hicieron masacrar de ese modo? es lo que yo les tengo a ustedes sobre ese hecho histórico acá en Ciénaga de la masacre de las bananeras.

Por otro lado, **Milcíades Duran**, expresa que tiene conocimiento: primero con mi abuela y mis abuelos me hablaban de la masacre de las bananeras, pero me hablaban de que en la Zona Bananera la masacre llegó hasta Aracataca, un poco más lejos donde queda ahora El Retén, al día fue donde más se presentó la masacre de las bananeras, lo que aconteció aquí en el playón del ferrocarril fue algo mínimo, aquí cayeron nueve muertos, me contaba mi abuela que todo empezó por Río Frío. Dice mi abuela que hasta las 3 de la mañana salían corriendo los habitantes para esconderse de la masacre.

Imagen 14. Recopilación de periódicos sobre la masacre de las bananeras



100 MUERTOS Y 238 HERIDOS EN EL CONFLICTO DE LA REGION BANANERA



Declaraciones del ministro de guerra sobre la imposibilidad de levantar el estado de sitio. - El director del trabajo declara que el gobernador Núñez Roca procedió correctamente. - Botero Saldariga pide que Mahecha sea llevado a Bogotá y declare por qué elige los terrenos donde laboran los extranjeros para sus agitaciones.



Los daños causados al edificio de la Compañía Fruit Company en Santa Marta, después de haber sido destruido a consecuencia de los levantamientos revolucionarios. (Fotografía especial para "LA PRENSA").

Asamblea de una de las delegaciones del Club Americano en Barranquilla, después del ataque a que se sometió. (Fotografía especial para "LA PRENSA").

Todos los antecedentes de la

El Rev de Inglaterra activo al



100 MUERTOS Y 238 HERIDOS EN EL CONFLICTO DE LA REGION BANANERA



Declaraciones del ministro de guerra sobre la imposibilidad de levantar el estado de sitio. - El director del trabajo declara que el gobernador Núñez Roca procedió correctamente. - Botero Saldariga pide que Mahecha sea llevado a Bogotá y declare por qué elige los terrenos donde laboran los extranjeros para sus agitaciones.



The Honorable
The Secretary of State,
Washington.

CONFIDENTIAL

Sir:

With reference to my previous reports concerning the Santa Marta strike, and with especial reference in that connection to my Despatch No. 55 of December 29, I have the honor to report that the Bogotá representative of the Fruit Company told me yesterday that the total number of strikers killed by the Colombian military exceeded one thousand.

Very respectfully,
The honor to be, Sir,

EL TIEMPO

Edición de 12 páginas y Lecturas Dominicales

Bogotá— República de Colombia— Sábado 8 diciembre 1927

MAHECHA FUE DERROTADO, HERIDO Y PARECE QUE CAPTURADO AYER POR LAS TROPAS DEL GOBIERNO

EL SANGRIENTO ENCUENTRO DE SEVILLA

Los huelguistas armados de palos, machetes y revólveres. -- No se ha decidido aún el paro en el río. -- La muerte de la señora de un empleado - La censura. - Noticias contradictorias sobre Cortés Vargas

COMENZO AYER EN LA CAMARA EL SENSACIONAL DEBATE SOBRE LAS BANANERAS

Los documentos sensacionales leídos en la Cámara denuncian atropellos innumerables de los soldados en la zona bananera

EL PRESBITERO ANGARITA RELATA LAS VIOLENCIAS DEL EJERCITO EN LAS BANANERAS

Aracataca, Julio 16 de 1929.
Señor doctor, don Jorge Eliécer Gaitán. Presento.

Muy apreciado doctor: Correspondo a la muy atenta de usted y conforme lo desea, doy respuesta a los puntos sobre los cuales interroga.

Ex celeris, y lo supe porque así me lo manifestó el señor Victor Pinedo Barros, ex-alcalde de este distrito, que la policía había recibido orden del jefe civil y militar para ultimar a los individuos que se encontraban en la cárcel de esta población con motivo de la huelga, tan pronto como los huelguistas se presentaran aquí. Parece que esta orden la dio el jefe civil y militar de la plaza cerca de la cárcel, pues algunos presos se impusieron de ella. Yo, temiendo que en realidad de verdad los huelguistas se presentaran aquí, ignorando el peligro en que pondrían a los infelices

Cuando la cámara iba a entrar en el debate sobre la revisión de los procesos de las bananeras, los RR. Turbay y Gaitán, propusieron:

"La cámara de representantes resuelve reconsiderar en segundo debate el proyecto de ley sobre revisión de los procesos de los tribunales verbales de guerra y fijar las cinco de la tarde de las sesiones, para continuar el estudio de dicho proyecto."

Discurso del R. Turbay
El R. Turbay, para sustentar su proposición, dijo:

No se me escapa que ahora, como siempre, se pretende buscarle al reglamento interpretaciones casuísticas para rechazar esta proposición, pretextando que hemos aprobado una reforma reglamentaria conforme a la cual no es posible variar el orden del día. Nosotros hemos presentado esta proposición inspirados en el más amplio espíritu patriótico, porque sólo quienes hemos penetrado un poco el secreto pavorosamente trágico que guarda esa cadena interminable de ignominias cometidos por el desfile apocalíptico de los militares en la zona bananera, podemos adivinar



DR. JORGE ELIECER GAITAN

siquiera sea superficialmente hasta dónde de la justicia sufrió quebranto y menos- (Continúa en la página quinta)

esfuer
FUE DE
LECCION
DOS D
El conoci
Díaz Vargas
de Estado p
contra la el
cipales de la
cia, hecha p
tantes, la cu
tida por ese
Entre los f
da de nulid
el de no hal
mara de re
constituciona
pleto que es
de la laya. C
la elección s
cabo en el s
en cuenta e
sino por ter
En cuatro
en la cámar
sistema del
suerte que,
viciadas de
los magistra
Julio Luzard
con el doctor
Ignacio R. I
el doctor Je
Rosales en
Bolívario Gó
En subsidio
sea declarad
principales,
cretarse a l

ESTRATÉGIA EDITORIAL
EDUARDO BAYTE
CALLE 14, BOGOTÁ 19
AÑO 1930

EL TIEMPO

SEABO MATERIAL
BOGOTÁ 1930

EDICIÓN DE DOCE PAGINAS

Año 1930

Boletín de Noticias de Bogotá, jueves 14 de febrero 1930

AÑO 1930

FUERZA Y PRUDENCIA

UN DECRETO DEL GRAL. CORTES VARGAS DECLARA CUADRILLA DE MALHECHORES A LOS SUBLEVADOS DE LA ZONA BANANERA

BOLIVIA Y EL PARAGUAY SE HALLAN AL BORDE DE LA GUERRA. SE ROMPIERON LAS RELACIONES

Aperturas en zona de guerra. - Los indios de las zonas y de los alrededores. - Con hombres desarmados se entregaron a Robledo, cuya captura parece iminente. - Los otros indios

Los paraguayos atacaron el Fuerte de "San Juan". - Perdió la guarnición boliviana. El Fuerte fue rescatado luego por Bolivia

AÑO 1930 - SE DA EL REGISTRO DE LAS PRIMERAS FAMILIAS EN LA SIERRA NEVADA DE SANTA MARTA.

Los registros de familias que colonizarán la Sierra Nevada fueron: Gordillo, Bernal, Ariza, Romero, Cano, Gracia, Barrios, Tinoco, Del Rio, Amórtegui, Hortúa, Cifuentes, Dangond, Robledo Bernal, Noguera, Sumbatof, Saltaren, Lomanto y Campo Murcia. Alcaldía de Ciénaga (2011).

Viloria (2018), señala que "después de la derrota de los Tayronas los españoles concentraron su actividad colonizadora en la zona plana alrededor de la Sierra Nevada, en donde habían fundado las ciudades

coloniales de Santa Marta, Ciénaga, Riohacha y Valledupar".

Mediante la ley de abril de 1873, el gobierno colombiano concedió al explorador y empresario francés Jean- Elie Gauguet 2.500 hectáreas en la vertiente norte de la Sierra Nevada. El explorador propuso traer cien colonos franceses de los cuales solo llegaron unos pocos familiares de Gauguet, en su colonia agrícola de Sainte Solange, los franceses pretendían sembrar uvas y trigo. Viloria (2018).

REGRESA LA UNITED FRUIT COMPANY

La United Fruit Company retornó como la Compañía Frutera de Sevilla. Esta, sufrió la primera huelga al poco tiempo de haber regresado (1949) y duró alrededor de tres meses, pero les significó grandes pérdidas y múltiples beneficios a los trabajadores, por ejemplo, grandes inversiones en equipos para los hospitales del Departamento, que

le daban atención médica gratuita a los empleados y sus familias.

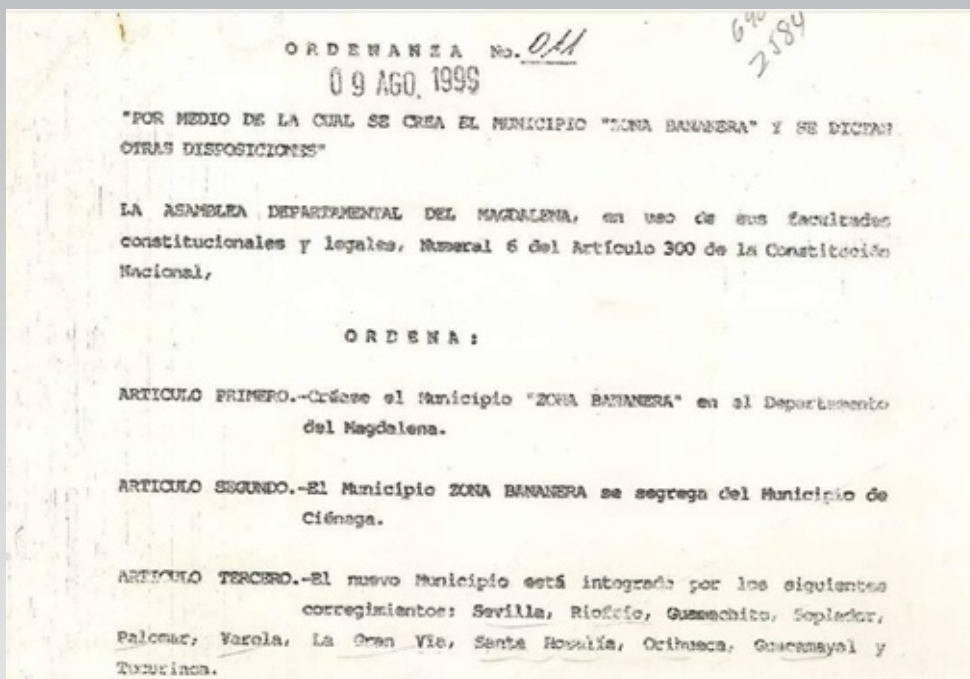
LeGrand afirmó que la última gerencia de la CFS, con John Strange, fue extremadamente laxa con los empleados, por tanto, no hubo mayores problemas hasta 1958, cuando un nuevo contrato con el sindicato estableció un aumento salarial.

AÑO 2000 - SEPARACIÓN DE LA ZONA BANANERA DEL MUNICIPIO DE CIÉNAGA

El 9 de agosto de 1999, mediante Ordenanza No. 011, emanada de la Asamblea del departamento del Magdalena; parte de la antigua zona, se segrega del municipio de Ciénaga, creando el nuevo municipio Zona Bananera y que fue validada

mediante referendo popular aprobatorio del 12 de septiembre del mismo año. En la misma Ordenanza, queda establecido el corregimiento de Prado Sevilla, como cabecera del municipio.

Imagen 15. Ordenanza No.11 separación de Zona Bananera



Fuente: Periódico el Informador- 06/25/2016

Este municipio tiene características especiales comparadas con el resto de los entes territoriales de Colombia. Su territorio es netamente rural, ya que las actividades económicas de la mayoría de sus habitantes, los obliga a vivir en este sector.

La organización territorial del municipio está constituida por 11 corregimientos, funcionando la Alcaldía en el corregimiento de Prado Sevilla, donde se encuentran las antiguas instalaciones de la compañía multinacional Frutera de Sevilla.

BIBLIOGRAFÍAS

- Alarcón, J. (1963). Compendio de historia del Magdalena. Bogotá, Colombia: Editorial: El voto Nacional. Recuperado de: https://books.google.com.co/books/about/Compendio_de_historia_del_Departamento_d.html?id=6us0AAAAIAAJ&redir_esc=y
- Alcaldía de Ciénaga. "Ciénaga avanza de la mano del pueblo". Recuperado de: <http://www.cienaga-magdalena.gov.co/MiMunicipio/Paginas/Fiestas-y-Celebraciones.aspx>
- Brungardt, M. (1995). La United Fruit Company en Colombia. Bogotá, Colombia. Editorial, Universidad Nacional. Recuperado de: <https://revistas.unal.edu.co/index.php/innovar/article/view/19092>
- Caneva, R. (1998). Presencia de un pueblo. Ciénaga, Colombia. Ediciones, mediodía. Recuperado de: <https://clintonramirez.wordpress.com/2015/05/17/centenario-de-rafael-caneva-palomino-rafael-caneva-palomino-un-guerrero-de-las-letras/>
- Centro de Logística y Promoción Ecoturística del Magdalena (2018). Plan Tecnológico. Documento PREVIOS.
- Corea, I. (1996). Anotaciones para una historia de Ciénaga, Magdalena. Medellín, Colombia: Editorial Lealon. Recuperado de: <https://es.scribd.com/document/284482293/Correa-1996-Anotaciones-Para-Una-Historia-de-Cienaga-Magdalena>
- Credencial Historias (2019). La masacre de las Bananeras. Recuperado de: <http://www.revistacredencial.com/credencial/historia/temas/la-masacre-de-las-bananeras>
- Editor Redes (mayo 05-2018). La masacre de las bananeras: "No ha pasado nada, ni está pasando ni pasará nunca". Recuperado de: <https://www.colombiainforma.info/5-y-6-de-diciembre-la-masacre-de-las-bananeras-la-matanza-que-si-ocurrio/>
- El informador, (enero 12 del 2019). El caimán cienaguero, la leyenda viviente que tiene más de un siglo. Recuperado de <https://www.elinformador.com.co/index.php/sociales/54-entretenimiento/194054-el-caiman-cienaguero-la-leyenda-viviente-que-tiene-mas-de-un-siglo>
- Escorcía, S. (agosto 23 de 2017). Ciénaga, Magdalena. Slideshare. Recuperado de: <https://www.slideshare.net/Vanessavg24/cinaga-magdalena-79072576>
- Graham, R. (1997). Reseña Hermes Tovar Pinzón, Jorge Andrés Tovar y Carlos Ernesto Tovar. "convocatoria al poder del número: censos y estadísticas de la Nueva Granada (1750-1830). Bogotá: Archivo General de la Nación, 1994. Fronteras de la historia 1, pp. 203-204. Recuperado de: <https://revistas.icanh.gov.co/index.php/fh/article/view/738/587>
- Gutiérrez, N. (2013). "Las ciudades olvidadas" ocupación espacial y desarrollo arquitectónico de las ciudades originarias en la Sierra Nevada de Santa Marta. España: Universidad Pablo de Olavide. Recuperado de: <https://dialnet.unirioja.es/servlet/tesis?codigo=82951>
- Historia de Ciénaga (junio 01 de 2017). Ciénaga Magdalena. Recuperado de <http://his>

toriadecienagamagdalenacolombia.blogspot.com/2017/06/cienaga-magdalena-cienaga-pertenece-al.html

- Issa, Robles y González (2016). Articulación de la oferta académica del SENA con las potencialidades productivas de la microrregión cafetera del municipio de Ciénaga, Magdalena. Proyecto Sena. Disponible en: <https://repositorio.sena.edu.co/handle/11404/4887?mode=full>
- Issa, Robles y González (2017). Fortalecimiento y Apropiación de las capacidades económicas y productivas de la microrregión cafetera del municipio de Ciénaga, Magdalena. Proyecto SENA. Disponible en: <https://dialnet.unirioja.es/servlet/articulo?codigo=6523351>
- Issa, Robles y González (2018). Ejecución y sostenibilidad de proyectos productivos en la microrregión cafetera del municipio de Ciénaga, Magdalena. Proyecto SENA. En: Innovación, desarrollo tecnológico y gestión: una construcción desde la investigación. Disponible en: <https://repositorio.sena.edu.co/handle/11404/5016?mode=full>
- Issa, Robles y González (2019). Sierra Nevada de Santa Marta: Tierra de Oportunidades, Inclusión y Paz. Proyecto SENA. Disponible en: <http://www.cyta.com.ar/ta/article.php?id=190102>
- Latorre, A. (20 de mayo del 2014). Huellas del reportes. Patrimonio arquitectónico de Ciénaga. Recuperado de <http://reporterosdejandohuella.blogspot.com/2014/05/patrimonio-arquitectonico-de-cienaga.html>
- Maldonado, M. (8 de mayo del 2012). Historia de Ciénaga. Recuperado de <http://historiadecienagacnet.blogspot.com/>
- Meisel, A. (2004). La economía de Ciénaga después del banano. Cartagena de indias, Colombia. Editorial Banco de la República. Centro de Estudios Económicos Regionales (CEER). Recuperado de: https://www.banrep.gov.co/docum/Lectura_finanzas/pdf/DTSER-50.pdf
- Ministerio de Cultura (2018). Centro Histórico de Ciénaga – Magdalena. Centro de Documentación y archivos Dirección de Patrimonio. www.mincultura.com.co
- Naciones Unidas. (2016). Banano. Conferencia de las naciones unidas sobre comercio y desarrollo. Fondo de la UNCTAD para la información sobre los mercados de productos básicos agriculturas. Recuperado de: https://unctad.org/system/files/official-document/INFOCOMM_cp01_Banana_es.pdf
- Opinión Caribe. Sabores tradicionales del Magdalena. Recuperado de: <https://www.opinioncaribe.com/2017/07/05/sabores-tradicionales-del-magdalena/>
- Ospino, R. (14 de marzo del 2016). Historias del Magdalena. Recuperado de <https://historiasdelmagdalena.blogspot.com/2016/03/fundacion-de-los-municipios-del.html>
- Padilla, E. & La Lupa, Ciénaga (mayo 31 de 2017). Confirmado festival con guitarra Guillermo de Jesús Buitrago, 30 de junio al 2 de julio. Recuperado de: <https://lalupacienaga.com.co/confirmado-festival-de-musica-con-guitarra-guillermo-de-jesus-buitrago-del-30-de-junio-al-2-de-julio/>

- Payares, C. (2009). Santa Marta y Ciénaga durante la independencia: Batalla del resguardo de San Juan Bautista de la Ciénaga. Santa Marta, Colombia, Recuperado de: http://www4.pucsp.br/cehal/downloads/textos/textos_congresso/23_07_2010_Ponencia_Carlos_Payares_Gonzalez.pdf
- Pinto, I. (1994). La rebelión del común. Tunja, Colombia, Universidad Pedagógica. Recuperado de: <http://www.bdigital.unal.edu.co/7171/1/heidicortescosta.2012.pdf>
- Robles, K. (11 de mayo 2012). Centros históricos de Ciénaga Magdalena. Recuperado de <http://centroshistoricoscienagakevincnet.blogspot.com/>
- Seguimiento (31 de octubre de 2019). Historias de ultratumba en el Magdalena. Recuperado de: <https://seguimiento.co/magdalena/historias-de-ultratumba-en-el-magdalena-30734>
- SENA (2019). Guía Rápida SENA ES NARANJA. Servicio Nacional de Aprendizaje. Disponible en: https://agenciapublicadeempleo.sena.edu.co/Documents/APE%202019/Gui%CC%81a%20SENA_Economi%CC%81a%20Naranja.pdf
- Unkonwn(9demayo del2012). HistoriadeCiénaga. Recuperado de: <http://historiadecienaga.blogspot.com/2012/05/historia-de-cienaga-municipio-de.html>
- Unkonwn (3 de septiembre de 2012). Personajes importantes de Ciénaga. Recuperado de: <http://mariapykellyg.blogspot.com/>
- Viloria, J. (2014). Empresarios del Caribe Colombiano. Historia económica y empresarial del Magdalena Grande y del bajo Magdalena. Bogotá, Colombia. Editorial Banco de la República. Centro de Estudios Económicos Regionales (CEER). Recuperado de: <https://www.banrep.gov.co/es/libro-empresarios-caribe-colombiano-historia>
- Viloria, J. (2018). En busca de nuevas tierras y vecinos: proceso de colonización en la Sierra Nevada de Santa Marta, Serranía de Perijá y Zona Bananera del Magdalena (siglo XVII-XIX). Cartagena de Indias, Colombia. Editorial Banco de la República. Centro de Estudios Económicos Regionales (CEER). Recuperado de: https://repositorio.banrep.gov.co/bitstream/handle/20.500.12134/9539/CHE_49.pdf?sequence=6&isAllowed=y



SENNOVA

Sistema de Investigación,
Desarrollo Tecnológico e Innovación