



## **ADLFI. Archéologie de la France - Informations**

une revue Gallia  
Normandie | 1996

---

### Évreux – Place de la République

Florence Carré

---



#### **Édition électronique**

URL : <http://journals.openedition.org/adlfi/12211>  
ISSN : 2114-0502

#### **Éditeur**

Ministère de la Culture

#### **Référence électronique**

Frédéric Gerber, Florence Carré, « Évreux – Place de la République » [notice archéologique], *ADLFI. Archéologie de la France - Informations* [En ligne], Normandie, mis en ligne le 01 mars 2004, consulté le 15 décembre 2020. URL : <http://journals.openedition.org/adlfi/12211>

---

Ce document a été généré automatiquement le 15 décembre 2020.

© ministère de la Culture et de la Communication, CNRS

---

# Évreux – Place de la République

Florence Carré

---

**Identifiant de l'opération archéologique : 1331**

Date de l'opération : 1996 (SD) ; 1996 (EV)

- 1 Cette intervention, portant sur une surface de 2 600 m<sup>2</sup>, a découlé du projet de construction d'une station service, voir site C sur le plan d'Évreux (Fig. n°1 : Localisation des opérations archéologiques en centre ville, plan général (Evreux)). La parcelle, qui forme une étroite bande orientée est-ouest, est localisée sur le versant nord-est de la vallée de l'Iton, à environ 50 m des thermes (Évreux, Maternité, site A) et à 150 m du théâtre.
- 2 La première occupation, dès la seconde moitié du I<sup>er</sup> s. av. J.-C., est marquée par l'implantation d'un enclos dont l'angle nord-ouest et une partie du côté nord ont été mis au jour à l'est de la parcelle (Fig. n°2 : Plan général des structures). Il est délimité par un fossé de 1,10 m de profondeur et de 2,6 m à 2,8 m de large, probablement associé à un talus extérieur.

## Un atelier de potier augustéen

- 3 Il est installé près du fossé comblé. Un four, creusé dans les graves, est constitué de deux aires de chauffe presque quadrangulaires placées de part et d'autre d'une chambre de chauffe paracirculaire (1,45 m x 1,10 m). Il ne comporte pas de sole. Une fosse ovale creusée dans le comblement du fossé et reliée par une tranchée à l'aire de chauffe ouest-est est utilisée comme dépotoir, ainsi que les dépressions provoquées par le terrassement du comblement du fossé de l'enclos. Un autre fossé, à l'ouest du four, pourrait être contemporain de ce dernier.
- 4 La production consiste principalement en marmites ovoïdes et écuelles carénées à lèvres éversées, mais également en vases fermés à décor de bandes lustrées, *dolia* et pots à lèvres cannelées. La pâte est grise à noire au cœur et brune à brune orangée en

extérieur, avec un dégraissant quartzueux fin, incluant quelques éléments grossiers. Cette céramique est attribuable par comparaison à la période augustéenne.

## Des bâtiments des I<sup>er</sup> s. et II<sup>e</sup> s.

- 5 Dans la première moitié du I<sup>er</sup> s., après abandon du four, un grand bâtiment est construit. Il est situé en limite de parcelle. Trois pièces ont été partiellement fouillées. À l'ouest, un sol aménagé marque la présence d'une autre construction. Une fosse contenait trente deux vases complets, munis de couvercles et vides, qui semblent contemporains de cette occupation. Un exemplaire était posé à l'endroit (Fig. n°3 : Céramiques de la fosse 67, les quatre modules de vases). Le bâtiment est démoli dans la seconde moitié du I<sup>er</sup> s.
- 6 C'est à ce moment qu'à l'extrémité ouest de la parcelle, la pente naturelle est aménagée en terrasse pour installer une construction qui est détruite durant la seconde moitié du II<sup>e</sup> s. Un nouvel édifice, d'orientation différente du premier, est alors construit puis abandonné au début du III<sup>e</sup> s. Dans l'une des trois pièces dégagées, une grande fosse de plus de 13 m<sup>2</sup>, coffrée de bois, a servi de bassin.

## Le rempart du Bas-Empire

- 7 Dans le secteur est, deux tronçons de rempart et une tour d'angle ont été mis en évidence. La récupération des matériaux a été importante au bas Moyen Âge et les fondations ne sont conservées que sur 0,5 m de hauteur. Leur largeur est de 4,9 m. La tour a un diamètre interne de 5 m et la largeur totale de la tranchée de fondation est de 2,2 m. Il s'agit de la première tour attestée à Évreux. Un bac d'extinction de chaux et des trous d'échafaudages témoignent de la phase de construction.
- 8 Ces éléments appartiennent à la première fortification d'Évreux, mise en évidence sur les sites de la rue Saint-Louis et du boulevard Jules-Janin (Évreux, Brassens, site I) (Gerber, François ; Hanoune, Roger. à paraître.). Cette fortification, qui englobe les thermes et laisse de côté le théâtre, est édifiée dans les années 250-280.

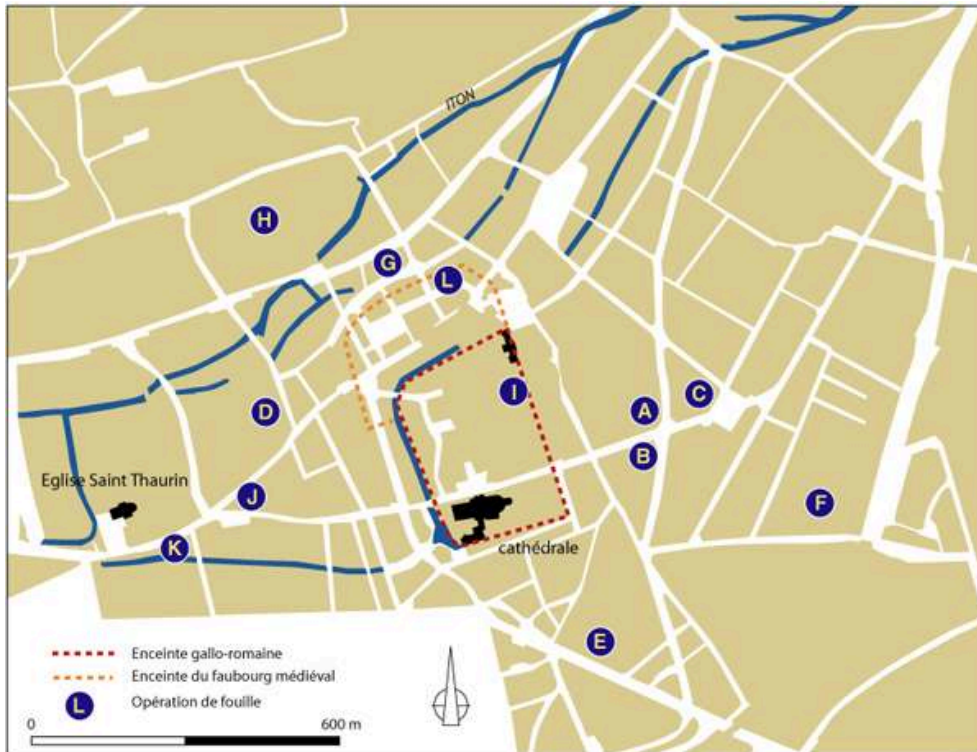
---

## BIBLIOGRAPHIE

Gerber, François Hanoune, Roger (dir.). Date : à paraître. « Évreux », in *Les villes antiques du nord de la Gaule*.

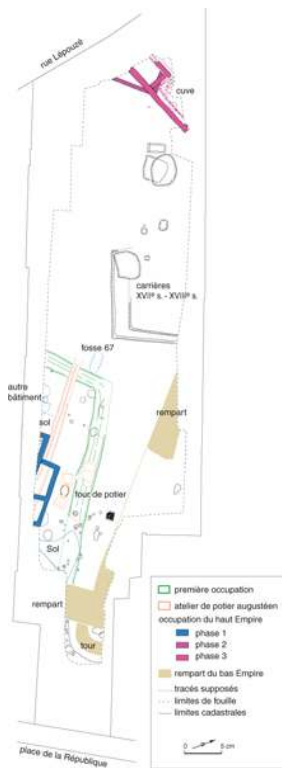
## ANNEXES

Fig. n°1 : Localisation des opérations archéologiques en centre ville, plan général (Evreux)



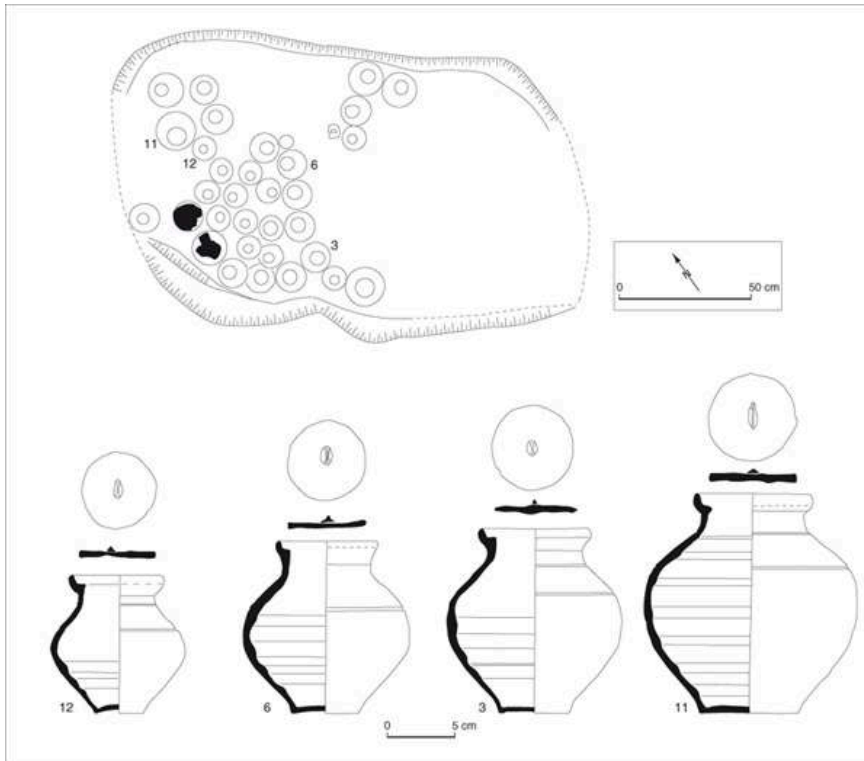
Auteur(s) : Ciezar-Epailly, Laurence. Crédits : ADLFI (2004)

Fig. n°2 : Plan général des structures



Auteur(s) : Ciezar-Epailly, Laurence ; Gerber, Frédéric (relevés et analyse). Crédits : ADLFI - Ciezar-Epailly, Laurence ; Gerber, Frédéric (2004)

Fig. n°3 : Céramiques de la fosse 67, les quatre modules de vases



Auteur(s) : Ciezar-Epailly, Laurence ; Gerber, Frédéric. Crédits : ADLFI - Ciezar-Epailly, Laurence ; Gerber, Frédéric (2004)

## AUTEURS

FLORENCE CARRÉ

SRA