



ADLFI. Archéologie de la France - Informations

une revue Gallia
Normandie | 1999

Évreux – Zac Joséphine, rue Joséphine

Florence Carré et Bérengère Le Cain



Édition électronique

URL : <http://journals.openedition.org/adlfi/12356>
ISSN : 2114-0502

Éditeur

Ministère de la Culture

Référence électronique

Bérengère Le Cain, Florence Carré, « Évreux – Zac Joséphine, rue Joséphine » [notice archéologique], *ADLFI. Archéologie de la France - Informations* [En ligne], Normandie, mis en ligne le 01 mars 2004, consulté le 15 décembre 2020. URL : <http://journals.openedition.org/adlfi/12356>

Ce document a été généré automatiquement le 15 décembre 2020.

© ministère de la Culture et de la Communication, CNRS

Évreux – Zac Joséphine, rue Joséphine

Florence Carré et Bérengère Le Cain

Identifiant de l'opération archéologique : 7602

Date de l'opération : 1999 (SP)

Inventeur(s) : Le Cain Bérengère (AFAN)

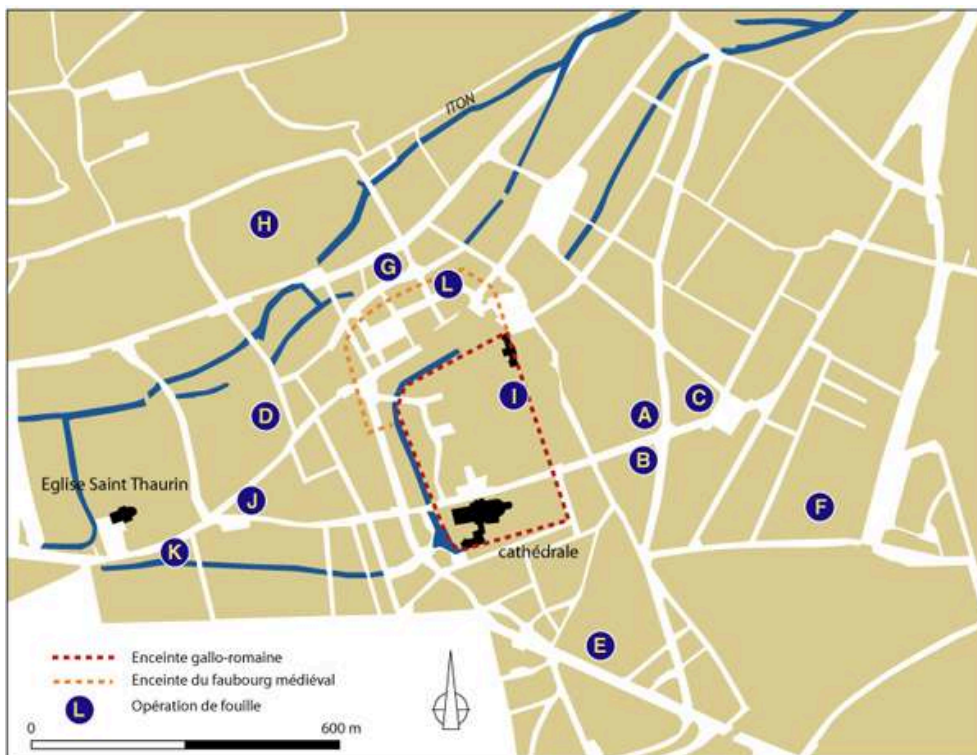
- 1 Le terrain est placé entre la rue Joséphine et le cours canalisé de l'Iton. Il se trouve à l'extérieur de la ville du Haut-Empire. Au Moyen Âge, le site, placé à l'ouest du centre urbain, était en dehors du castrum et de l'extension maximale connue de l'enceinte du bourg (paroisse Saint-Pierre), mais proche de l'abbaye Saint-Taurin, voir site K sur le plan général de la ville d'Évreux (Fig. n°1 : Localisation des opérations archéologiques en centre ville, plan général (Evreux)).
- 2 Les premiers aménagements (antiques ?) se sont constitués sur un limon humide au contact des graves. Ce sont deux niveaux successifs de circulation comportant du mobilier de la fin du II^e s. ou du début du III^e s. apr. J.-C. Leur emprise exacte et leur orientation n'ont pu être précisées. Ils traversent une zone de dépotoirs (Fig. n°2 : Plan général).
- 3 Ils sont recouverts par des « terres noires » qui ont livré du mobilier des VII^e s. et VIII^e s. Deux fossés et des fosses sont installés dans ces niveaux. Ils sont ensuite recouverts de nouvelles « terres noires » contenant du mobilier des XII^e s. et XIII^e s.
- 4 À la fin du XIV^e s. ou au début du XV^e s., le terrain accueille des constructions utilisées jusqu'à la fin du XV^e s. Le plan des vestiges permet de reconstituer au moins un habitat en pan de bois et torchis se développant perpendiculairement à la rue Joséphine. À l'est, un mur parcellaire a été dégagé, et à l'ouest, la fouille a porté sur la partie centrale de l'habitat : une cour (Fig. n°3 : Plan de l'habitat du XV^e s.) (zone A) bordée par une pièce étroite (Fig. n°3 : Plan de l'habitat du XV^e s.) (zone B) qui donne sur deux autres pièces séparées par une cloison (Fig. n°3 : Plan de l'habitat du XV^e s.) (zone C) et (Fig. n°3 : Plan de l'habitat du XV^e s.) (zone D). Ces dernières sont pourvues de

cheminées possédant un contrecœur commun. La sole des âtres était réalisée avec des matériaux de récupération : des carreaux de pavement et ceux de plates-tombes en céramique qui proviennent peut-être de l'abbaye Saint-Taurin.

- 5 Cet habitat témoigne de l'expansion de la ville avec la naissance d'un faubourg qui deviendra la paroisse Saint-Gilles.

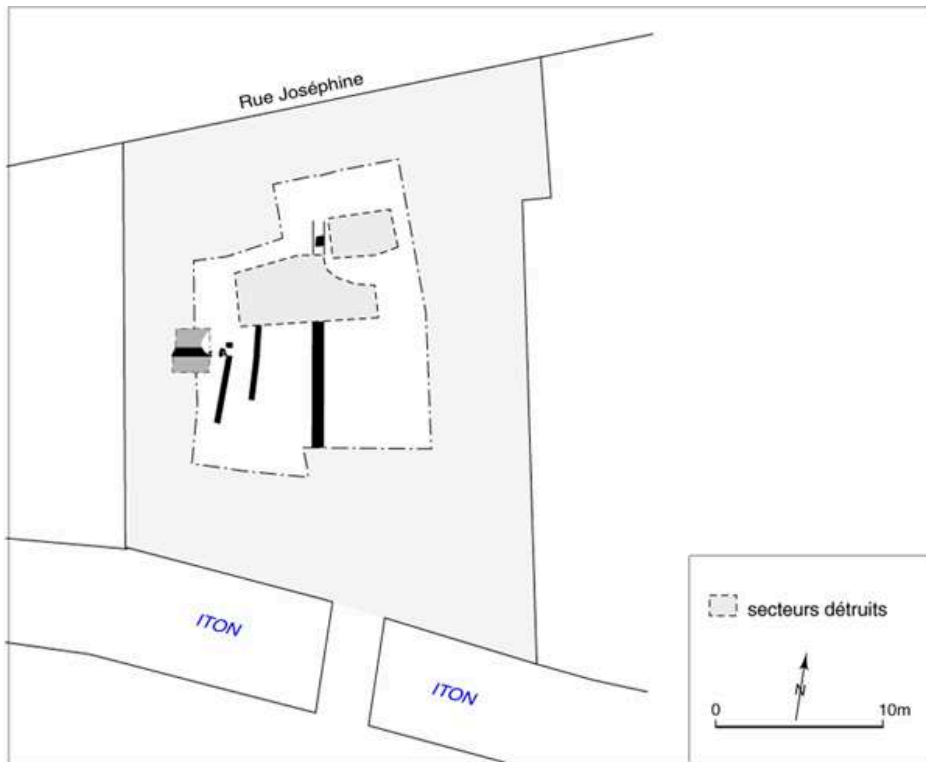
ANNEXES

Fig. n°1 : Localisation des opérations archéologiques en centre ville, plan général (Evreux)

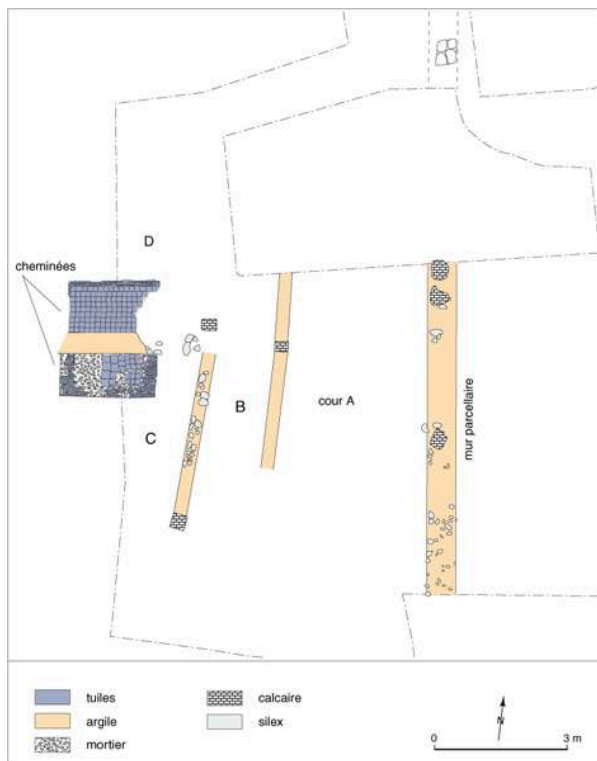


Auteur(s) : Ciezar-Epailly, Laurence. Crédits : ADLFI (2004)

Fig. n°2 : Plan général



Auteur(s) : Guillot, Bénédicte. Crédits : ADLFI (2004)

Fig. n°3 : Plan de l'habitat du XV^e s.

Auteur(s) : Guillot, Bénédicte. Crédits : ADLFI (2004)

AUTEURS

FLORENCE CARRÉ

SRA

BÉRENGÈRE LE CAIN

AFAN