



## ADLFI. Archéologie de la France - Informations

une revue Gallia

Centre-Val de Loire | 1991

---

# Sceaux-du-Gâtinais – Le sanctuaire des eaux du Préau

Fouille programmée (1986) et sauvetage urgent (1990-1991)

Jean-François Baratin

---



### Édition électronique

URL : <http://journals.openedition.org/adlfi/13038>

ISSN : 2114-0502

### Éditeur

Ministère de la Culture

### Référence électronique

Jean-François Baratin, « Sceaux-du-Gâtinais – Le sanctuaire des eaux du Préau » [notice archéologique], *ADLFI. Archéologie de la France - Informations* [En ligne], Centre-Val de Loire, mis en ligne le 01 mars 1997, consulté le 15 décembre 2020. URL : <http://journals.openedition.org/adlfi/13038>

---

Ce document a été généré automatiquement le 15 décembre 2020.

© ministère de la Culture et de la Communication, CNRS

---

# Sceaux-du-Gâtinais – Le sanctuaire des eaux du Préau

Fouille programmée (1986) et sauvetage urgent (1990-1991)

Jean-François Baratin

---

Date de l'opération : 1990 - 1991 (SU) ; 1986 (FP)

Inventeur(s) : Baratin Jean-François

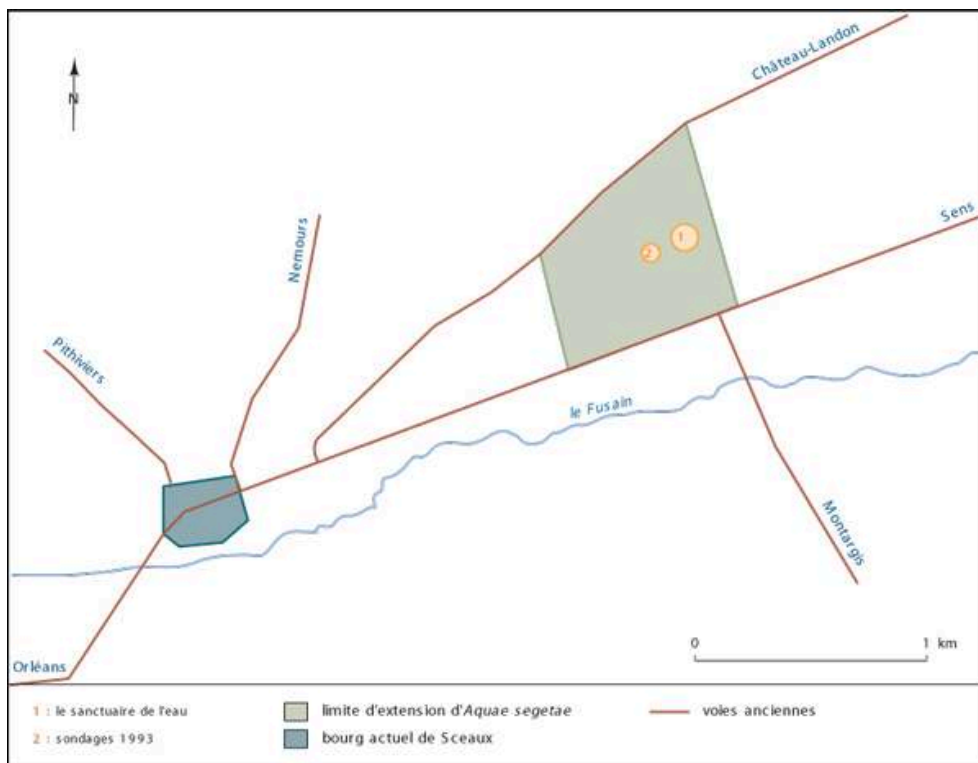
- 1 Les fouilles du sanctuaire des eaux de l'agglomération antique *Aquae segetae* de la *civitas senones* ont permis d'étudier la chronologie des différentes structures repérées à ce jour, qui s'étagent de la deuxième moitié du I<sup>er</sup> s. après J.-C. à la fin du IV<sup>e</sup> s. (Fig. n°1 : Localisation de l'agglomération secondaire *Aquae segetae*). La principale découverte a été celle de thermes étroitement associés à l'espace cultuel durant les I<sup>er</sup> et II<sup>e</sup> siècles de notre ère.
- 2 A partir des données recueillies par M. Roncin de 1966 à 1976, les fouilles ont été axées principalement sur l'identification de la première période d'occupation du site et de la première phase de construction. L'étude des phases ultérieures découlant uniquement de l'analyse des structures en élévation dégagées par M. Roncin.
- 3 L'étude archéologique a porté sur une partie du sanctuaire correspondant à la partie sud d'un portique (76 m d'est en ouest et de 40 m du nord au sud), selon l'interprétation des photographies aériennes, il est clos au nord par un *fanum* à *cella* carrée et à galerie, et est associé à un théâtre établi à flanc de coteau (Fig. n°2 : Plan de l'agglomération d'après la photo-interprétation des clichés aériens de D. Jalmain). Cette zone occupe le fond et les flancs d'une vallée sèche perpendiculaire à la vallée du Fusain, un affluent du Loing. Au sud de ce vallon, les prospections aériennes ont également révélé la présence vraisemblable de thermes. L'extension totale d'*Aquae segetae* est évaluée à près de 25 ha.
- 4 Le sanctuaire de l'eau se développe dans la première moitié et durant tout le II<sup>e</sup> s. après J.-C. Il succède à un ensemble de bâtiments associé à un premier bassin

aménagé dans le troisième quart du I<sup>er</sup> s. après J.-C., et à un balnéaire avec piscine froide alimentée par des canalisations en bois.

- 5 Au cours de la première moitié du II<sup>e</sup> s., avec l'implantation du grand portique, la salle annexe est alors pourvue d'un chauffage sur hypocauste. Cette restructuration de l'espace s'accompagne de la mise en place d'un réseau complexe d'adduction et d'évacuation des eaux.
- 6 Des aires de service complètent le dispositif avec l'aménagement interne des portiques en boutiques et salles (Fig. n°3 : Plan des vestiges fouillés).
- 7 A la fin du II<sup>e</sup> s. et au début du III<sup>e</sup> s., s'amorce une première désaffection du site suite à un incendie du portique. Elle se traduit principalement par l'abandon de la zone thermale. La deuxième moitié de ce siècle est marquée par la ruine des bâtiments du sanctuaire. Après incendie, la réoccupation partielle des salles du portique témoigne d'une diminution de la fréquentation du site au cours du III<sup>e</sup> s.

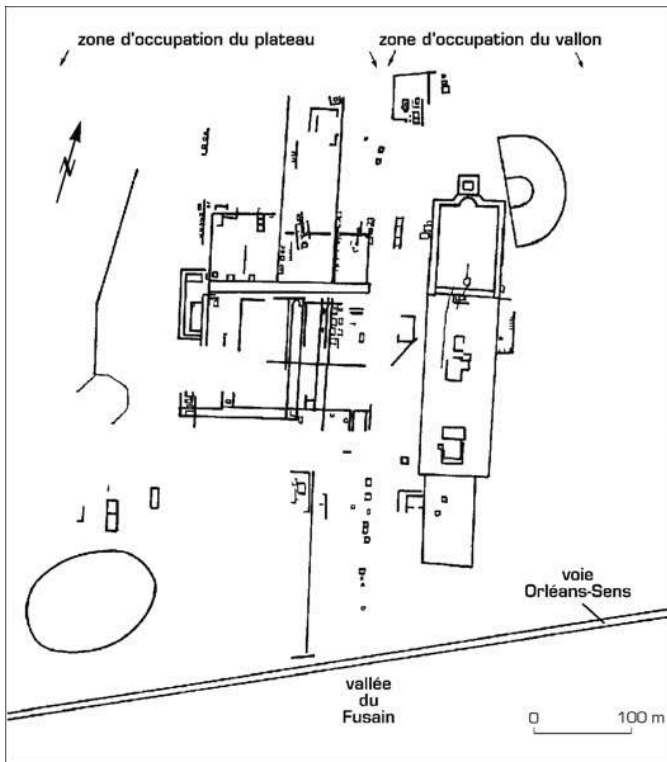
## ANNEXES

Fig. n°1 : Localisation de l'agglomération secondaire *Aquae segetae*



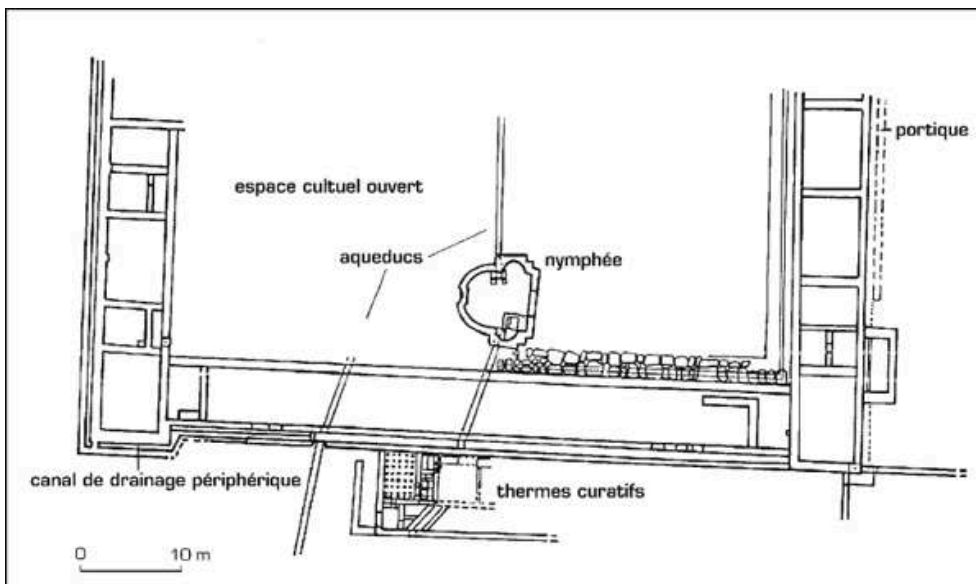
Auteur(s) : Vilpoux, Jocelyne. Crédits : GI, 1997 - CNRS Editions, 1998 (1997)

Fig. n°2 : Plan de l'agglomération d'après la photo-interprétation des clichés aériens de D. Jalmain



Auteur(s) : Vilpoux, Jocelyne. Crédits : GI, 1997 - CNRS Editions, 1998 (1997)

Fig. n°3 : Plan des vestiges fouillés



Auteur(s) : Vilpoux, Jocelyne. Crédits : GI, 1997 - CNRS Editions, 1998 (1997)