



ADLFI. Archéologie de la France - Informations

une revue Gallia

Bourgogne-Franche-Comté | 1986

Mines de Haute-Saône

Prospection pédestre (1985-1986)

Michel Py et Denis Morin



Édition électronique

URL : <http://journals.openedition.org/adlfi/27297>

ISSN : 2114-0502

Éditeur

Ministère de la Culture

Référence électronique

Michel Py, Denis Morin, « Mines de Haute-Saône » [notice archéologique], *ADLFI. Archéologie de la France - Informations* [En ligne], Bourgogne-Franche-Comté, mis en ligne le 01 septembre 2019, consulté le 01 avril 2021. URL : <http://journals.openedition.org/adlfi/27297>

Ce document a été généré automatiquement le 1 avril 2021.

© ministère de la Culture et de la Communication, CNRS

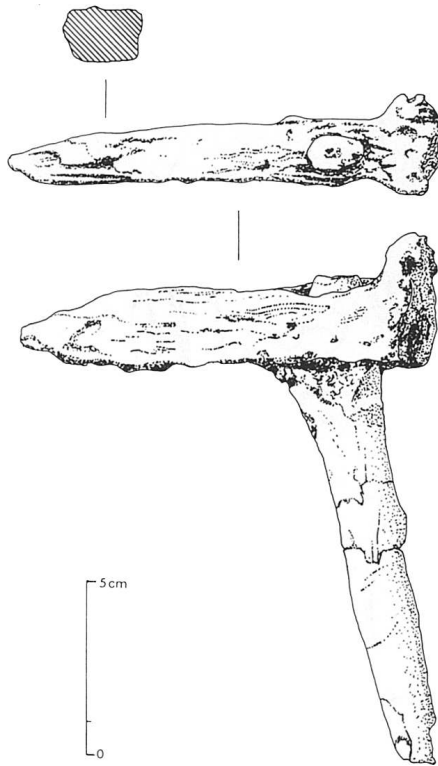
Mines de Haute-Saône

Prospection pédestre (1985-1986)

Michel Py et Denis Morin

- 1 Cette équipe travaille depuis plusieurs années à établir l'inventaire des mines du département de la Haute-Saône. En 1986, par exemple, vingt-six mines ont été visitées et étudiées totalement ou partiellement.
- 2 La mine de Château-Lambert constitue certainement le plus vaste et le plus complexe site minier de Franche-Comté. Ayant déjà fait l'objet de nombreuses explorations dans les années 1970 (P. Fluck, M. Halstenbach, B. Ancel, J. Faerber...), il mérite une attention particulière. Une équipe pluridisciplinaire a été constituée pour préparer une publication de synthèse vers 1990. Les travaux conduits tant en surface qu'en sous-sol visent actuellement à préciser les topographies et à récolter le maximum de matériel archéologique encore en place (fig. 1).

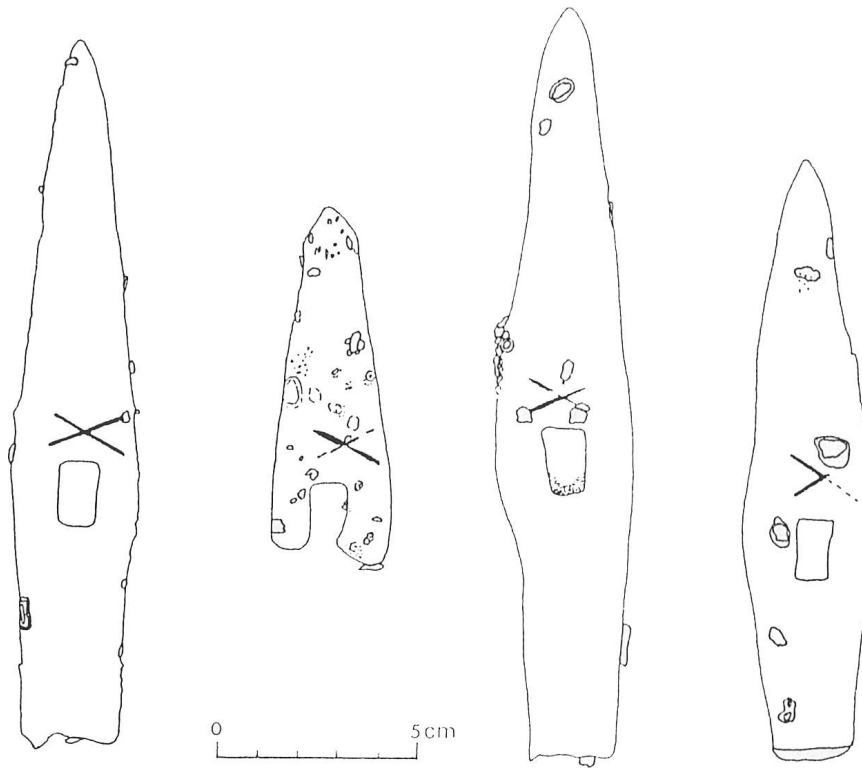
Fig. 1 – Mine de Château-Lambert : pointerolle avec une partie de son manche en bois conservé (récolte Grandemange)



Dessins : M. Py, D. Morin.

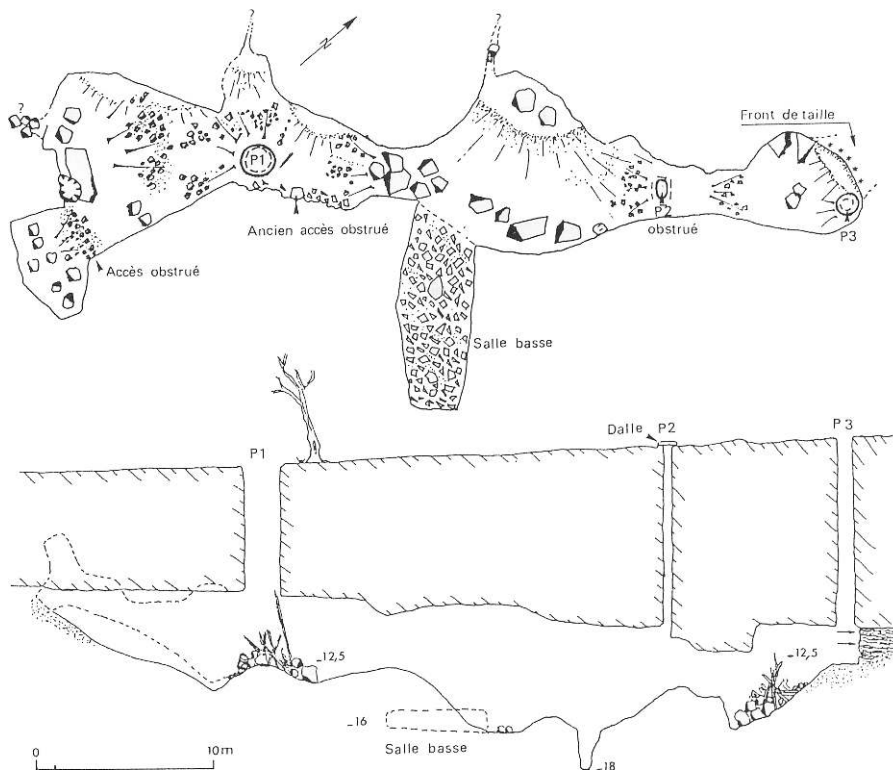
- 3 Un effort tout particulier a été consenti pour l'étude des mines polymétalliques de Plancher-les-Mines. Sept secteurs miniers ont ainsi été prospectés : la Grande Montagne, le filon Saint-Jacques, Le Mourelot, Crémillot, Le Laury, Notre-Dame. À côté d'une étude sérieuse des sources écrites, des installations de surface et souterraines, signalons la découverte dans Le Mourelot inférieur (à proximité d'un front de taille) d'une série de quatre pointerolles qui semblent avoir été oubliées dans un renforcement par les mineurs, toutes quatre portant une estampille en forme de X au-dessus du trou d'emmanchement (fig. 2). Enfin, l'étude des mines de fer s'est poursuivie avec les relevés topographiques et photographiques de la mine-grotte de Bussurel (fig. 3), de la grotte de la cave Marine à Colombotte, de la mine de Dampvalley-lès-Colombe, de la mine de Munans (minerai de fer alluvionnaire) et des mines de Jussey, Colombotte (Combernard), Vellefaux et Fleury-lès-Faverney (minerai de fer en roche). La majorité de ces mines de fer datent du xix^e s. et leur étude est couplée avec un dépouillement exhaustif des archives.

Fig. 2 – Plancher-les-Mines, Le Mourelot inférieur : série de quatre pointerolles estampillées (XIV^e s.)



Dessin : M. Py, D. Morin.

Fig. 3 – Bussurel : plan et coupe de la grotte-mine



Dessin : M. Py, D. Morin.

INDEX

Année de l'opération : 1985, 1986

chronologie <https://ark.frantiq.fr/ark:/26678/pcrt59R77d1H15>

nature <https://ark.frantiq.fr/ark:/26678/crtcYIBmBlBPH>

lieux <https://ark.frantiq.fr/ark:/26678/pcrtSEeAipsBlD>, <https://ark.frantiq.fr/ark:/26678/crtWHH6M7PQ5w>, <https://ark.frantiq.fr/ark:/26678/pcrtSR4b3hzGMi>, <https://ark.frantiq.fr/ark:/26678/pcrtjajFebh5Sk>, <https://ark.frantiq.fr/ark:/26678/pcrtj3f0mSRucF>, <https://ark.frantiq.fr/ark:/26678/pcrtfEhFS6sepH>, <https://ark.frantiq.fr/ark:/26678/pcrtjPzMgu6S5j>, <https://ark.frantiq.fr/ark:/26678/pcrtRnrcQ3uvi3>, <https://ark.frantiq.fr/ark:/26678/pcrt4OX9yK5sj0>, <https://ark.frantiq.fr/ark:/26678/pcrtjYbF8b1qiX>, <https://ark.frantiq.fr/ark:/26678/pcrtDiN40fmkIu>, <https://ark.frantiq.fr/ark:/26678/pcrt7qKaltNYZN>, <https://ark.frantiq.fr/ark:/26678/pcrtJS34V6OfOS>