



## ADLFI. Archéologie de la France - Informations

une revue Gallia  
Occitanie | 2015

---

### Sorèze – Grotte du Calel, réseau Vidal-Julia

Prospection inventaire (2015)

Jean-Paul Calvet

---



#### Édition électronique

URL : <http://journals.openedition.org/adlfi/53237>

ISSN : 2114-0502

#### Éditeur

Ministère de la Culture

#### Référence électronique

Jean-Paul Calvet, « Sorèze – Grotte du Calel, réseau Vidal-Julia » [notice archéologique], *ADLFI. Archéologie de la France - Informations* [En ligne], Occitanie, mis en ligne le 28 janvier 2021, consulté le 28 janvier 2021. URL : <http://journals.openedition.org/adlfi/53237>

---

Ce document a été généré automatiquement le 28 janvier 2021.

© ministère de la Culture et de la Communication, CNRS

---

# Sorèze – Grotte du Calel, réseau Vidal-Julia


Prospection inventaire (2015)

Jean-Paul Calvet

---

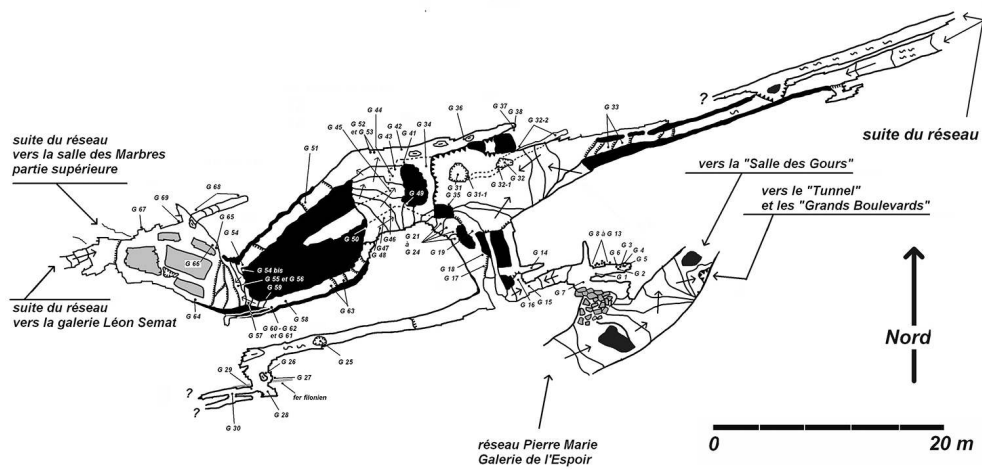
- 1 Il s'agit du troisième rapport concernant le relevé exhaustif des traces et indices laissés par les mineurs médiévaux dans la grotte du Calel (cf. BSR 2013 et 2014). Celui-ci concerne la partie est-nord-est du réseau Vidal-Julia découvert par les spéléologues locaux en 1973.
- 2 Soixante-neuf traces et indices ont été analysés, dont les plus caractéristiques sont des figurations anthropomorphes tracées au charbon de bois et une gravure de style « arbaléiforme ». Les dessins anthropomorphes (vu leur caractère naïf et le style des « hommes tétards ») pourraient être des « œuvres » réalisées par des enfants de huit ans environ – mais cela reste à prouver (des traces de pas dans l'argile de peinture 33 ont été découvertes dans le Calel).
- 3 Les traces laissées par les « mineurs » dans cette partie du réseau donnent l'impression globale que de nombreuses tentatives de prospections à la recherche des hydroxydes de fer convoités ont été menées. Une multitude de petits sondages ont été réalisés dans ce réseau et n'ont donné semble-t-il que peu de résultats. Les traces d'aménagement « de confort » sont nombreuses. Par contre, et du fait que ce réseau ait été découvert en 1973, les traces conservées sont particulièrement nettes, donnant parfois la sensation d'une réalisation contemporaine alors que tout a été figé dans ce réseau depuis environ 900 ans.
- 4 L'année 2017 sera consacrée à la zone ouest-nord-ouest du « réseau Vidal-Julia ».

Fig. 1 – Personnage de face surmonté d'une croix et tenant une « canne »




Cliché : J.-P. Calvet.

Fig. 2 – Plan du réseau Vidal-Julia (zone est)



DAO : J.-P. Calvet.

Fig. 3 – Série de personnages de face tracés au charbon de bois



Cliché : J.-P. Calvet.

Fig. 4 – Représentation gravée d'une arbalète



Cliché : J.-P. Calvet.

---

## INDEX

**lieux** <https://ark.frantiq.fr/ark:/26678/pcrtSEeAipsBLD>, <https://ark.frantiq.fr/ark:/26678/crtF7tPQuwu5w>, <https://ark.frantiq.fr/ark:/26678/pcrtqwo99eW1O1>, <https://ark.frantiq.fr/ark:/26678/pcrtzQCcHZdFQh>

**chronologie** <https://ark.frantiq.fr/ark:/26678/pcrtAQyKm9qosx>

**nature** <https://ark.frantiq.fr/ark:/26678/crtBhWSZf1tw8>

**Année de l'opération** : 2015