



**ADLFI. Archéologie de la France -  
Informations**  
une revue Gallia  
Normandie | 2016

---

## Fleury-sur-Orne – Rue Louise-Michel, centre de maintenance du tramway

Fouille préventive (2016)

Emmanuel Ghesquière, François Charraud, David Giazzon, Lamys Hachem,  
Vincent Carpentier et Vincent Tessier

---



### Édition électronique

URL : <https://journals.openedition.org/adlfi/71054>  
ISSN : 2114-0502

### Éditeur

Ministère de la Culture

### Référence électronique

Emmanuel Ghesquière, François Charraud, David Giazzon, Lamys Hachem, Vincent Carpentier et Vincent Tessier, « Fleury-sur-Orne – Rue Louise-Michel, centre de maintenance du tramway » [notice archéologique], *ADLFI. Archéologie de la France - Informations* [En ligne], Normandie, mis en ligne le 02 juin 2021, consulté le 03 juin 2021. URL : <http://journals.openedition.org/adlfi/71054>

---

Ce document a été généré automatiquement le 3 juin 2021.

© ministère de la Culture et de la Communication, CNRS

---

# Fleury-sur-Orne – Rue Louise-Michel, centre de maintenance du tramway

Fouille préventive (2016)

Emmanuel Ghesquière, François Charraud, David Giazzon, Lamys Hachem, Vincent Carpentier et Vincent Tessier

---

## NOTE DE L'ÉDITEUR

Organisme porteur de l'opération : Inrap

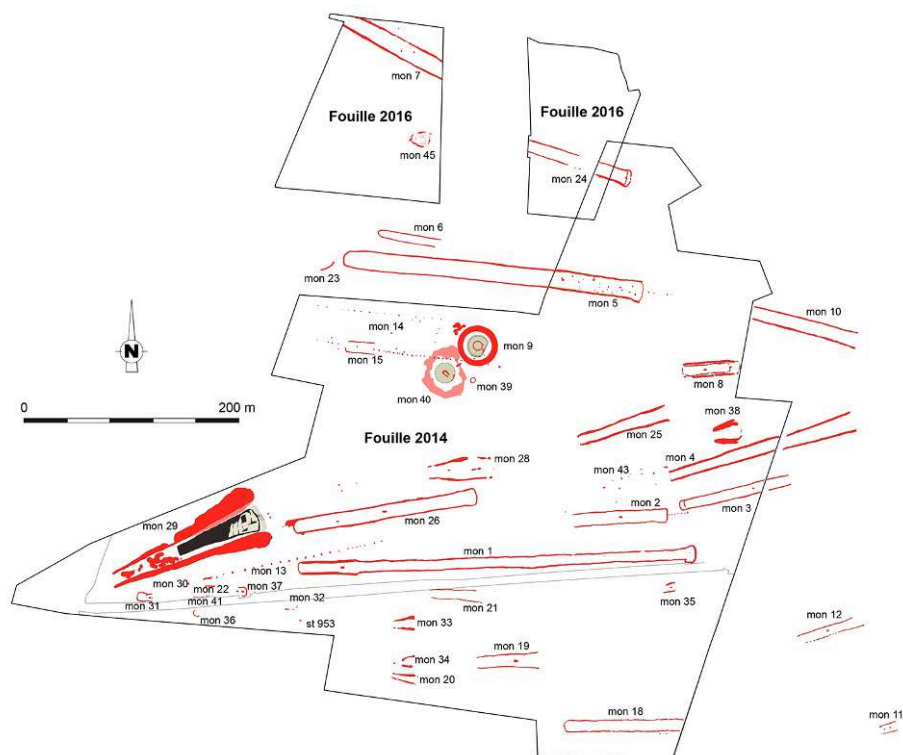
- 1 La fouille a permis de mettre en évidence les fossés correspondant à deux monuments funéraires néolithiques partiels et un monument double entier de type Passy. Ils s'inscrivent dans la continuité de la nécropole de Fleury-sur-Orne « Les Hauts de l'Orne », avec un des monuments du diagnostic déjà partiellement fouillé en 2014 (mon. 24). L'autre monument partiel, n° 7, est inscrit dans la partie nord de l'emprise. Il mesure plus de 118 m de long pour 15 de large. Ses fossés sont sub-parallèles. Il est recoupé par une carrière récente à l'est et par un lotissement à l'ouest. Il a livré un mobilier plus important que l'ensemble des autres monuments de la nécropole, à l'exception du 29. Ce mobilier est réparti sur les bords extérieurs des fossés, rassemblés vraisemblablement en petites zones de dispersion de 1 à 25 pièces, comprenant des petits tessons de céramiques, des esquilles osseuses plus ou moins grandes et des silex taillés (déchets de taille et/ou outils). Trois zones rubéfiées ont été découvertes au sein du monument. Elles témoignent de feux de surface interprétés en 2014 comme résultant d'une possible préparation du terrain par brûlis partiel. Dans le fossé nord 7-1, un important rejet de pierres calcaires bleuis par le feu est présent dans le remplissage, témoignant non d'un fossé en place, mais du démantèlement d'un fossé voisin, peut-être réalisé sur le tertre interne et progressivement englobé par les sédiments de remplissage du fossé. Enfin, au niveau d'une des deux interruptions du

fossé nord, quelques petits trous de poteaux pourraient témoigner d'un aménagement lié au monument.

- 2 Le second monument identifié est le n° 24, situé dans la partie orientale de l'emprise. Il se raccorde avec l'extrémité reconnue sur la fouille de 2014, qui possédait une tombe à son extrémité. Il a été reconnu sur une longueur de 100 m pour 11,5 m de large, mais il est incomplet, recoupé par la même carrière récente que le monument 7. Les bords sont sub-parallèles, le monument s'élargissant un peu vers l'est, dans la partie déjà fouillée en 2014. Malgré les nombreux fossés de réseau (eau, EDF) et les soubassements des équipements du stade de football construit dans les années 1970 qui recoupent le monument, on constate que le fossé nord est continu alors que le fossé sud est discontinu. Trois zones rubéfiées sont présentes au sein du monument et renvoient à la même hypothèse que ceux découverts dans le monument 7.
- 3 Le troisième monument, nommé n° 45, dans la continuité de ceux identifiés sur le reste de la nécropole est double. Il comprend un petit monument 45a fossé subrectangulaire de 10 m de long pour 5,5 m de large, orienté est-sud-est – ouest-nord-ouest, davantage creusé (ou mieux conservé) du côté est. Ses fossés présentent un profil en U de 0,2 m d'ouverture, aux parois verticales. Ce monument est encadré par un autre, le 45b, piriforme, de 15 m de long sur 12 de large. Son orientation est-ouest est divergente par rapport à celle du 45a. Ses fossés sont larges et très évasés, mais également très peu profonds et partiellement conservés.
- 4 Neuf foyers en cuvette avaient été identifiés au diagnostic. La réduction de la fenêtre de fouille par rapport à l'emprise initiale a permis de retrouver cinq de ces foyers (dont un dans le monument 7), auxquels s'ajoutent sept foyers supplémentaires découverts lors du décapage (hors foyers des monuments), soit douze foyers en tout. Trois modèles sont présents : le premier consiste en zones de substrat rubéfiées, témoignant de foyers de surface ou très faiblement creusés. En l'absence de tout élément mobilier, ces structures ne peuvent être datées. Le second consiste en foyers creusés en cuvette, dont le fond et les bords sont rubéfiés, et qui présentent dans leur remplissage de nombreux petits blocs de calcaire bleuis reposant en vrac. Deux de ces foyers ont fait l'objet d'une datation radiocarbone sur les rares restes anthracologiques. Ils se réfèrent à la période mésolithique et néolithique final. Le troisième type de foyer consiste en portion de fosse dont le fond est rubéfié. Ces fosses ont été identifiées, à titre d'hypothèse, comme des chablis ; la pratique de foyer dans les chablis est une pratique régulièrement rencontrée pour les périodes anciennes. Sur les treize foyers hors monument qui sont présent dans l'emprise de la fouille, onze sont situés dans la fenêtre occidentale.
- 5 Plusieurs structures interprétées comme de possibles trous de poteau ont également été identifiés hors monument sur la surface de fouille. Leur attribution à la période d'occupation de la nécropole pourrait témoigner de l'installation de marqueurs visuels sous forme de poteaux ou de stèles. Durant la fouille de 2014, quelques trous de poteaux avaient été identifiés qui semblaient liés exclusivement à des monuments (mon 18, 29 et 31).
- 6 Enfin, 25 fosses faiblement creusées et au contour anastomosé ont été interprétées comme de possibles chablis. Le fait que plusieurs d'entre eux présentent une induration d'une partie du sédiment de leur remplissage les associe incontestablement aux périodes anciennes (Néolithique ?).

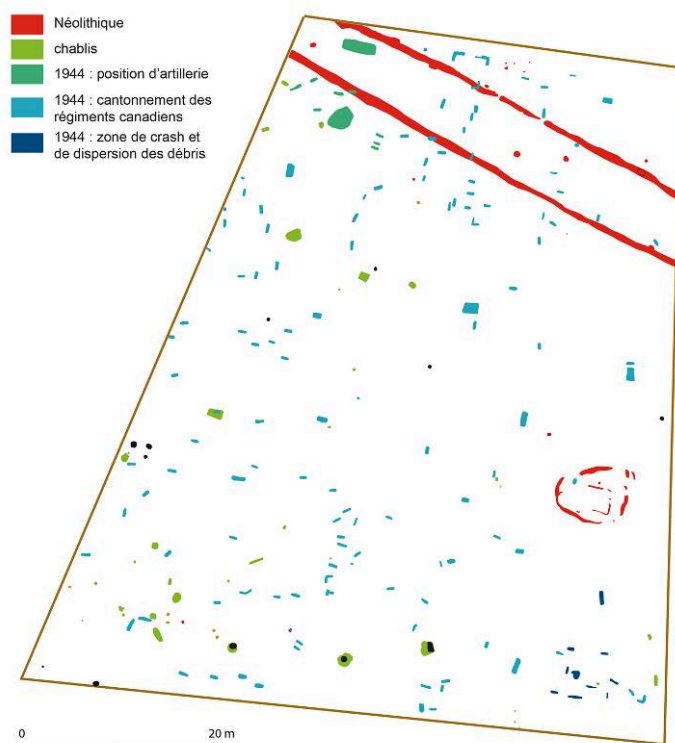
- 7 La période médiévale est représentée par une unique structure installée au sein du monument 7, comparable dans l'esprit aux structures en « trou de serrure » identifiées en 2014. La volonté de s'installer dans les tertres des monuments est apparemment récurrente. Cette structure carrée et assez profonde a livré comme mobilier datant le couvercle d'une petite boîte ou ampoule en plomb, vraisemblablement un objet de dévotion.
- 8 La Seconde Guerre mondiale correspond à plusieurs occupations distinctes, déjà partiellement identifiées lors de la fouille de 2014. La plus importante correspond à la dispersion de 260 structures sur l'ensemble de l'emprise dont 196 trous d'homme. Ces structures, bien visibles sur la photographie aérienne de 1946, témoignent du cantonnement entre le 23 juillet et le 7 août 1944 de trois unités canadiennes (*Black Watch*, Calgary et Maisonneuve). Plusieurs trous d'homme et grandes fosses ont fait office de dépotoir. Ils contiennent principalement des conserves, certaines encore en bon état et des bouteilles de bières. Certains éléments témoignent de récupération dans les maisons alentours (porcelaines, verres).
- 9 La seconde correspond à un casernement jointif au vaste camp de prisonniers d'Iffs/Fleury. Ce casernement comprend 35 grands baraquements en tôle ondulée identifiés sur la photographie aérienne de 1946. Sept d'entre eux sont présents à l'aplomb de l'emprise. Ces baraquements montés sur piles en bois laissent peu de traces, parfois une base de pilier partiellement conservés. Les vestiges les plus fréquents restent les petits fossés de drainage et/ou de réseau situés entre les baraquements, ainsi que les voies de circulation damées au bulldozer. Une fosse particulièrement riche regroupe les restes de trois fusils, d'un vélo, de vaisselle, de verre et de bouteilles récupérées dans les maisons alentours. Le point commun à toutes ces structures est la présence dans leur remplissage de pigeons d'argile de ball-trap.
- 10 La troisième occupation relative à la guerre est située dans le secteur occidental de la fouille sous la forme d'une grande fosse d'artillerie, de six ou neuf trous d'homme et d'une vaste fosse (de parking de véhicule ? de dépôt de munitions ?). L'importance du rejet de bouteilles de bière britanniques dans ces fosses (plus de 1 000 de tous formats) dépasse les capacités d'occupation de cette seule unité d'artillerie et constituerait éventuellement une partie des poubelles du cantonnement des régiments *Black Watch*, Maisonneuve et Calgary lors de la bataille de Verrières. La quatrième occupation de 1944 correspond au crash d'un avion allemand. La fosse proprement dite, anastomosée et noircie, contient les éléments très fragmentaires du moteur explosé lors de l'impact. Il a également livré une monnaie de 10 *pfennig* de 1941. Les trous d'homme installés autour de cette fosse de crash contiennent également dans leur remplissage plusieurs fragments de l'avion.

Fig. 1 – Plan de la nécropole « Les Hauts de l’Orne »



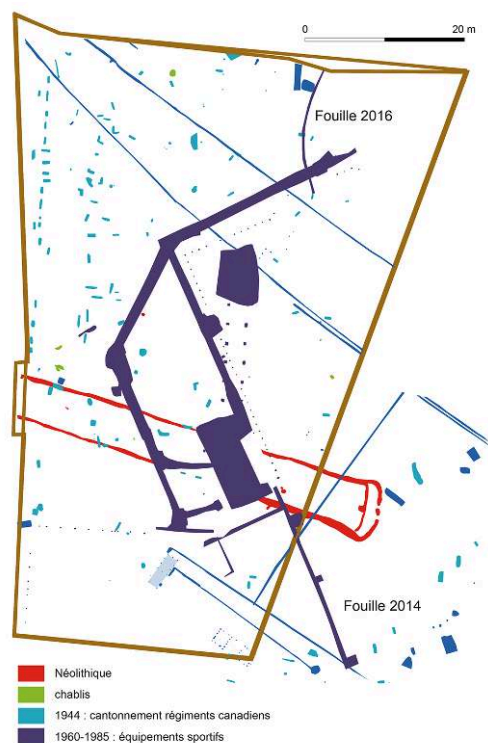
Les deux fenêtres de fouille 2016 se situent au nord de la nécropole.  
 DAO : E. Ghesquière (Inrap).

Fig. 2 – Plan phasé de la fenêtre orientale de fouille



DAO : E. Ghesquière (Inrap).

Fig. 3 – Plan phasé de la fenêtre occidentale de fouille



DAO : E. Ghesquière (Inrap).

## INDEX

**chronologie** <https://ark.frantiq.fr/ark:/26678/pcrtwpx5MU2hlw>, <https://ark.frantiq.fr/ark:/26678/pcrtNs85SfBRuH>, <https://ark.frantiq.fr/ark:/26678/pcrtH8P95EucZz>, <https://ark.frantiq.fr/ark:/26678/pcrtAQyKm9qosx>, <https://ark.frantiq.fr/ark:/26678/pcrt59R77d1H15>, <https://ark.frantiq.fr/ark:/26678/pcrtIM599oIntc>

**Année de l'opération** : 2016

**nature** <https://ark.frantiq.fr/ark:/26678/pcrtcJxzOpgs7T>

**lieux** <https://ark.frantiq.fr/ark:/26678/pcrtSEeAipsBLD>, <https://ark.frantiq.fr/ark:/26678/pcrt85PmfXV4X4>, <https://ark.frantiq.fr/ark:/26678/pcrtFGjgeNOvS6>, <https://ark.frantiq.fr/ark:/26678/pcrtOLvAdNrIRh>

## AUTEURS

EMMANUEL GHESQUIÈRE

Inrap