

UNIVERSIDAD  
**NACIONAL**  
DE COLOMBIA

# **Desterritorialización y reterritorialización de la población desplazada del sur del Tolima en proceso de retorno y reubicación. Elementos desde el ordenamiento territorial.**

**Alejandro Sebastián Mejía Baldión**

Universidad Nacional de Colombia – Sede Bogotá.

Facultad de Artes

Bogotá, Colombia

2019

# **Desterritorialización y reterritorialización de la población desplazada del sur del Tolima en proceso de retorno y reubicación. Elementos desde el ordenamiento territorial.**

**Alejandro Sebastián Mejía Baldión**

Tesis o trabajo de investigación presentada(o) como requisito parcial para optar al título  
de:

**Magister en Ordenamiento Urbano Regional**

Directora:

PhD. Nubia Yaneth Ruiz Ruiz

Línea de Investigación:

Dinámicas Urbano Regionales

Universidad Nacional de Colombia – Sede Bogotá.

Facultad de Artes

Bogotá, Colombia

2019

*A todas las víctimas del conflicto armado del  
Sur del Tolima, por su eterna dignidad.*

# Agradecimientos

Este trabajo no existiría sin el apoyo incondicional de todas las personas que creyeron en este proyecto: Camille, mis padres y hermana; en manos de ellas estuvo el apoyo emocional necesario para la realización de esta investigación. De todas ellas es en parte este trabajo.

Gracias especiales a todas las personas del sur del Tolima que aportaron a la realización de este trabajo ofreciendo desinteresadamente sus historias de vida y llenaron de sentido y corazón este trabajo. Para ellas mi admiración y gratitud por siempre.

Agradezco a la profesora Nubia Yaneth Ruiz Ruiz, quien orientó este documento no solo en términos metodológicos y teóricos, sino también incitando el análisis sensible y responsable de la problemática del desplazamiento forzado. Este trabajo está imbuido por sus posturas hacia una ciencia social rigurosa y a la vez comprometida con las víctimas y su reparación.

A todos los profesores de la maestría en Ordenamiento Urbano Regional de la Universidad Nacional, por su compromiso crítico con la academia, lo público y el análisis holístico de los conflictos territoriales.

# Resumen

Más de siete millones de personas han sido expulsadas forzosamente de sus territorios en Colombia, expulsión que inevitablemente generó cambios profundos tanto en los territorios, como en las personas afectadas. En el presente documento se determinan dichos cambios en la población desplazada en proceso de retorno y reubicación de los municipios de Ataco, Chaparral, Rioblanco y Planadas. Estos cambios se entendieron como procesos de desterritorialización y reterritorialización que afectaron los proyectos de vida esta población y sus relaciones con el lugar, con sus semejantes y con su familia. Para esto, inicialmente se identifican los principales hechos y actores que incidieron en la dinámica del desplazamiento forzado de esta población entre los años 1985 y 2018. Al respecto se destacó la presión ejercida por los combates y la utilización de prácticas contra la población civil por parte de grupos guerrilleros y paramilitares, tales como amenazas, masacres, reclutamiento de menores y establecimiento de minas antipersona. Posteriormente, a partir de la realización de 19 entrevistas semiestructuradas en los principales sitios de retorno y reubicación de estos municipios, se identificaron los cambios sufridos en la territorialidad de la población analizada y las principales potencialidades y limitaciones que tiene la misma para reconstruir su territorialidad. Por último, a partir de los elementos encontrados a partir de este trabajo de campo y la revisión cartográfica de los conflictos de uso del suelo, frontera agrícola y capacidad de la tierra del territorio estudiado, se proponen algunos elementos desde el ordenamiento territorial que apoyarían el proceso de reterritorialización de la población desplazada del sur del Tolima en proceso de retorno y reubicación.

**Palabras clave:** Territorialidad, Desterritorialización, Reterritorialización, Desplazamiento forzado, Ordenamiento territorial.

## **Abstract**

More than seven million Colombians have been forcibly displaced from their territories; an expulsion that inevitably produced deep changes in both, the territories and the people affected. The present study determines the changes in the displaced population in return and relocation processes of the municipalities of Ataco, Chaparral, Rioblanco and Planadas. These changes were understood as processes of deterritorialization and reterritorialization that affected their life projects, and its relations with the place, with their peers and with their family. For this, the main facts and actors that influenced the dynamics of forced displacement of this population between 1985 and 2018 are initially identified; in this regard, the pressure exerted by the combats, and the use of practices against the civilian population by guerrilla and paramilitary groups, such as threats, massacres, recruitment of minors and the establishment of anti-personnel mines, stand out. Subsequently, after carrying out 19 semi-structured interviews in the main return and relocation sites of these municipalities, the changes suffered in the territoriality of this population and the main potentialities and limitations for its territoriality reconstruction are identified. Finally, from the elements found from this field work and the cartographic revision of land use conflicts, agricultural frontiers and land capacity of the territory studied, some elements are proposed from the territorial planning that would support the process of reterritorialization of the displaced population of the south of Tolima in process of return and relocation.

**Keywords: Territoriality, Deterritorialization, Reterritorialization, Forced displacement, Territorial planning.**

# Contenido

	Pág.
<b>Resumen</b> .....	<b>V</b>
<b>Lista de mapas</b> .....	<b>IX</b>
<b>Lista de tablas</b> .....	<b>X</b>
<b>Lista de fotografías</b> .....	<b>XI</b>
<b>Lista de figuras</b> .....	<b>XII</b>
<b>Introducción</b> .....	<b>1</b>
<b>Problema</b> .....	<b>3</b>
<b>Objetivos</b> .....	<b>7</b>
<b>Antecedentes</b> .....	<b>8</b>
<b>Marco teórico</b> .....	<b>13</b>
<b>Estrategia metodológica</b> .....	<b>21</b>
<b>1. El desplazamiento forzado en el Sur del Tolima (1985-2018)</b> .....	<b>25</b>
1.1 Marco territorial.....	26
1.2 Hechos y factores determinantes del desplazamiento forzado en el sur del Tolima (1985-2018).....	36
1.2.1 Contexto nacional .....	36
1.2.2 Hitos del desplazamiento forzado en el sur del Tolima y sus factores determinantes .....	40
<b>2. La desterritorialización y reterritorialización de la población desplazada del Sur del Tolima.</b> .....	<b>66</b>
2.1 La relación con el lugar.....	66
2.1.1 Chaparral: la alternativa de la reubicación.....	67
2.1.2 Ataco: retorno con restitución de tierras .....	83
2.1.3 Rioblanco: retornar y empezar de cero .....	91
2.1.4 Planadas: retornar al casco urbano.....	102
2.2 La relación con el otro.....	108
2.2.1 Conflictos .....	109
2.2.2 Confianza.....	111
2.2.3 Organización.....	116

2.3	Relaciones familiares: rupturas y desestructuraciones .....	119
2.4	Ámbito personal: identidad y planes.....	124
<b>3.</b>	<b>Aportes desde el ordenamiento territorial para la reterritorialización de la población desplazada del sur del Tolima.....</b>	<b>131</b>
3.1	El ordenamiento territorial rural y la reterritorialización de la población desplazada. ....	132
3.2	Aportes para la reterritorialización de la población desplazada del sur del Tolima.....	137
<b>4.</b>	<b>Conclusiones y recomendaciones .....</b>	<b>141</b>
<b>A.</b>	<b>Anexo 1: Entrevista semiestructurada .....</b>	<b>147</b>
<b>B.</b>	<b>Anexo 2: Oficio Unidad de Restitución de Tierras.....</b>	<b>149</b>
<b>C.</b>	<b>Anexo 3: Transcripción entrevistas aplicadas.....</b>	<b>158</b>
<b>D.</b>	<b>Anexo 4. Iniciativas Plan de Acción para la Transformación Regional del Sur del Tolima. Pilar de Ordenamiento Social de la Propiedad Rural y Uso del Suelo.</b>	<b>234</b>
<b>5.</b>	<b>Bibliografía .....</b>	<b>241</b>



## Lista de mapas

Mapa 1. Área de estudio .....	27
Mapa 2. Parques Nacionales Naturales. Sur del Tolima.....	28
Mapa 3. Ríos y quebradas del Sur del Tolima.....	29
Mapa 4. Infraestructura vial. Sur del Tolima .....	29
Mapa 5. Distribución de la tierra por tamaño predial. Sur del Tolima.....	30
Mapa 6. Avalúos Catastrales Integrales. Sur del Tolima.....	31
Mapa 7. Estimación de la informalidad. Sur del Tolima.....	32
Mapa 8. Desplazamiento forzado en Colombia. 1985-2014.....	39
Mapa 9. Solicitudes de restitución de tierras por vereda. Sur del Tolima.....	47
Mapa 10. Conflictos de uso del suelo y solicitudes de restitución de tierras. Sur del Tolima.....	138
Mapa 11. Frontera agrícola y solicitudes de restitución de tierras. Sur del Tolima.....	139
Mapa 12. Usos recomendados de la tierra y solicitudes de restitución de tierras. Sur del Tolima.....	140

## Lista de tablas

Tabla 1. Instrumentos de análisis de la información .....	21
Tabla 2. Variables y atributos de la desterritorialización y la reterritorialización.....	22
Tabla 3. Población Sur del Tolima, 1985-2005.....	32
Tabla 4. Análisis de variables de relación con el lugar. Municipio de Chaparral.....	82
Tabla 5. Análisis de variables de relación con el lugar. Municipio de Ataco. ....	90
Tabla 6. Hogares y familias retornadas al municipio de Rioblanco.....	91
Tabla 7. Análisis de variables de relación con el lugar. Municipio de Rioblanco.....	101
Tabla 8. Hogares retornados. Municipio de Planadas. 2017 .....	102
Tabla 9. Análisis de variables de relación con el lugar. Municipio de Planadas.....	108
Tabla 10. Análisis de variables de relación con el otro. Sur del Tolima. ....	118
Tabla 11. Análisis de cambios en las relaciones familiares. Sur del Tolima. ....	123
Tabla 12. Análisis de variables del ámbito personal. Sur del Tolima. ....	129

## Lista de fotografías

Fotografía 1. Vereda Tuluní.....	68
Fotografía 2. Sector de La Vitrina, Tuluní.....	71
Fotografía 3. Viviendas de Tuluní.....	72
Fotografía 4. Predio Gualara, Vereda Tune.....	75
Fotografía 5. Barrio Santa Helena.....	77
Fotografía 6. Actividades productivas en Gualara.....	80
Fotografía 7. Balsillas y Proterito. Ataco.....	84
Fotografía 8. Viviendas Vereda Balsillas.....	86
Fotografía 9. Vereda Balsillas y sector aledaño.....	87
Fotografía 10. Vía Ataco-Balsillas.....	88
Fotografía 11. Centro poblado de Puerto Saldaña.....	91
Fotografía 12. Rioblanco, sector de El Placer y La Ocasión.....	92
Fotografía 13. Vía Rioblanco – El Placer.....	95
Fotografía 14. Viviendas Rioblanco.....	96
Fotografía 15. Centro poblado de Puerto Saldaña. Rioblanco.....	100
Fotografía 16. Casco urbano de Planadas.....	102
Fotografía 17. Centro poblado de Gaitania.....	103
Fotografía 18. Centro poblado de Gaitania.....	104
Fotografía 19. Casco urbano de Planadas.....	106

# Lista de figuras

Figura 1. Total de personas desplazadas forzosamente por municipio. Tolima (1984-2018)	5
Figura 2. Variación demográfica 1985-2005. Sur del Tolima.	33
Figura 3. Viviendas ocupadas, con uso temporal y desocupadas en el área rural dispersa. Sur del Tolima. 2014.	33
Figura 4. Material predominante de los pisos en las viviendas del área rural dispersa. Sur del Tolima. 2014.	34
Figura 5. Material predominante de las paredes exteriores en las viviendas del área rural dispersa. Sur del Tolima. 2014.	35
Figura 6. Viviendas del área rural dispersa con acceso a servicios públicos. Sur del Tolima. 2014.	35
Figura 7. Número de personas víctimas de desplazamiento forzado. Sur del Tolima. 1984-2018.	40
Figura 8. Número de familias desplazadas y tipo de desplazamiento. Municipio de Ataco, 2000-2013.	41
Figura 9. Total familias desplazadas y situación que causó el desplazamiento. Municipio de Ataco, 2000-2013.	42
Figura 10. Número de familias desplazadas y situación que causó el desplazamiento. Municipio de Ataco, 2000-2013.	43
Figura 11. Total de personas víctimas de abandono o despojo de tierras. Sur del Tolima. 1984-2018.	44
Figura 12. Total de predios despojados o abandonados forzosamente por municipio. Sur del Tolima. 1980-2013.	45
Figura 13. Total de personas víctimas de actos terroristas. Sur del Tolima. 1984-2018.	50
Figura 14. Total de personas víctimas por pérdida de bienes muebles y/o inmuebles. Sur del Tolima. 1984-2018.	55
Figura 15. Total de personas víctimas de homicidio. Sur del Tolima. 1984-2018.	56
Figura 16. Total de personas víctimas por vinculación de niños y/o adolescentes. Sur del Tolima. 1984-2018.	60
Figura 17. Total de personas víctimas de minas antipersona. Sur del Tolima. 1984-2018.	62
Figura 18. Total de personas víctimas de amenazas. Sur del Tolima. 1984-2018.	64

# Introducción

Según la Misión para la Transformación del Campo (DEPARTAMENTO NACIONAL DE PLANEACIÓN, 2015, pág. 8) la población rural del país es un poco más del 30% de la población nacional y alrededor del 60% de los municipios colombianos se deben considerar como rurales. A pesar de la importancia de la ruralidad y sus actores en la realidad colombiana, la investigación y práctica del ordenamiento territorial se ha concentrado en las zonas urbanas y sus dinámicas; sesgo hacia lo urbano que se ha traducido en una falta de inclusión de las problemáticas que aquejan la organización de los territorios rurales en las cuestiones principales de la disciplina, dentro de estas el desplazamiento forzado de población. Esta investigación partió de esta necesidad por analizar los cambios en la territorialidad ante un fenómeno de tal magnitud en la realidad colombiana, como lo es el desplazamiento forzado de población. Se consideró que estos cambios afectaron no solo el espacio físico y su organización, sino también la relaciones de la población desplazada con este espacio, con su comunidad y sus proyectos de realización personal, elementos que desde el presente análisis engloban la territorialidad.

Teniendo claro lo anterior, se tomó como caso de estudio en esta investigación la región sur occidental del departamento del Tolima, conformada por los municipios de Ataco, Chaparral, Rioblanco y Planadas; municipios en los que las consecuencias del conflicto armado sobre la población civil fueron de las más cruentas del departamento, entre estas especialmente el desplazamiento forzado de su población. Adicionalmente en estos municipios, gracias a que se han dado las condiciones de seguridad para que la población desplazada decida retornar a sus tierras de las cuales fueron expulsados forzosamente, se han acrecentado los procesos de retorno y reubicación de población desplazada, especialmente desde la firma del acuerdo de paz entre la guerrilla de las FARC y el gobierno de Juan Manuel Santos en el año 2016 (Alto Comisionado para la Paz, 2016). Dado esto, el interés principal de esta investigación se centró en determinar los procesos de desterritorialización y reterritorialización ocasionados por el desplazamiento forzado en

la población que ha retornado o se ha reubicado en estos municipios, para de esta forma hacer visibles estos cambios para su inclusión en las políticas y planes de ordenamiento territorial.

Para alcanzar este objetivo se consideró necesario inicialmente determinar los hechos y actores que incidieron en la dinámica del desplazamiento forzado en los cuatro municipios seleccionados entre los años 1985 y 2018. Se partió de la necesidad de entender el marco territorial, los actores, causas y dinámicas que tuvo el desplazamiento en la región como un paso previo indispensable para conocer los cambios sufridos en los territorios de expulsión. Para realizar este ejercicio se realizó el análisis de contenido de la información disponible en el Registro Único de Víctimas de la Unidad para la Atención para la Reparación Integral a las Víctimas -UARIV para estos cuatro municipios, las solicitudes de restitución de tierras presentadas ante la Unidad de Restitución de Tierras y los informes del Centro Nacional de Memoria Histórica y la Defensoría del Pueblo, entre otros.

Partiendo del análisis anterior, en el segundo capítulo se profundizó sobre los cambios sufridos en la territorialidad de la población desplazada que ha retornado o ha sido reubicada en los cuatro municipios de estudio. Para determinar dichos cambios se realizaron 19 entrevistas semiestructuradas a pobladores ubicados en los principales sitios de retorno o reubicación de estos cuatro municipios. Estas entrevistas se analizaron bajo las variables que se consideró englobaban los cambios en la territorialidad ocasionadas por el desplazamiento forzado: relación con el lugar, relación con el otro, relaciones familiares y ámbito personal.

Por último, en el tercer capítulo de este trabajo se analizaron los elementos desde el ordenamiento territorial rural que apoyarían los procesos de reterritorialización identificados a los que se enfrenta actualmente la población que ha retornado o se ha reubicado en estos municipios. Para esto se cruzó la información cartográfica referente a conflictos de uso del suelo, delimitación de la frontera agrícola y capacidad de uso de la tierra con los datos de solicitudes de restitución de tierras a nivel veredal. Con esto se buscó determinar los elementos puntuales desde el ordenamiento productivo y social de la propiedad rural que facilitarían la reterritorialización de la población desplazada del sur del Tolima.

## Problema

El desplazamiento forzado es una problemática imposible de ignorar en la historia colombiana del siglo XX. La expulsión forzosa de millones de colombianos de sus territorios es una parte sustancial dentro de la historia del conflicto armado colombiano y sus dinámicas e impactos sobre la población civil. Según el informe anual del Consejo Noruego para los Refugiados (Norwegian Refugee Council, 2018) en Colombia se han desplazado forzosamente de su tierra 6.509.000<sup>1</sup> personas por razones asociadas al conflicto y la violencia. Adicionalmente, en dicho informe se registran 139.000 nuevos desplazamientos en el año 2017, situación que pone de manifiesto la persistencia de la problemática en el plano nacional a pesar de los acuerdos de paz firmados con guerrillas y paramilitares. Esta persistencia de la problemática pone de manifiesto la necesidad cuestionarse sobre las raíces y consecuencias de esta problemática, a partir del análisis integral de las dinámicas territoriales ocurridas en los territorios afectados por el conflicto armado colombiano.

Dentro de este panorama nacional se encuentra el sur del Tolima<sup>2</sup> (específicamente para esta investigación los municipios de Ataco, Chaparral, Rioblanco y Planadas); territorio afectado por el conflicto armado colombiano desde sus orígenes. En el sur del Tolima, específicamente en la vereda Marquetalia del municipio de Planadas, fue el territorio donde se presentó en mayo de 1964 el ataque del ejército contra un grupo de campesinos armados en armas, lo cual más adelante incitaría la conformación de la guerrilla de las FARC-EP (Comisión Nacional de Reparación y Reconciliación, Grupo de Memoria Histórica, 2013). En el transcurso del conflicto que se desarrolló en esta región entre el Estado, las guerrillas y los grupos paramilitares, la población del sur del Tolima se enfrentó a los efectos más cruentos de dicha violencia, dentro de estos, el desplazamiento forzado de su población.

Según los datos del Registro Único de Víctimas de la Unidad para Atención y Reparación Integral a las Víctimas- UARIV, en los cuatro municipios del sur del Tolima acá analizados fue donde ocurrieron el mayor número de desplazamientos forzados en el departamento

---

<sup>1</sup> 7.434.999 según el Registro Único de Víctimas de la UARIV.

<sup>2</sup> Para esta investigación se tomó como subregión del sur del Tolima a los municipios de Ataco, Chaparral, Rioblanco y Planadas.

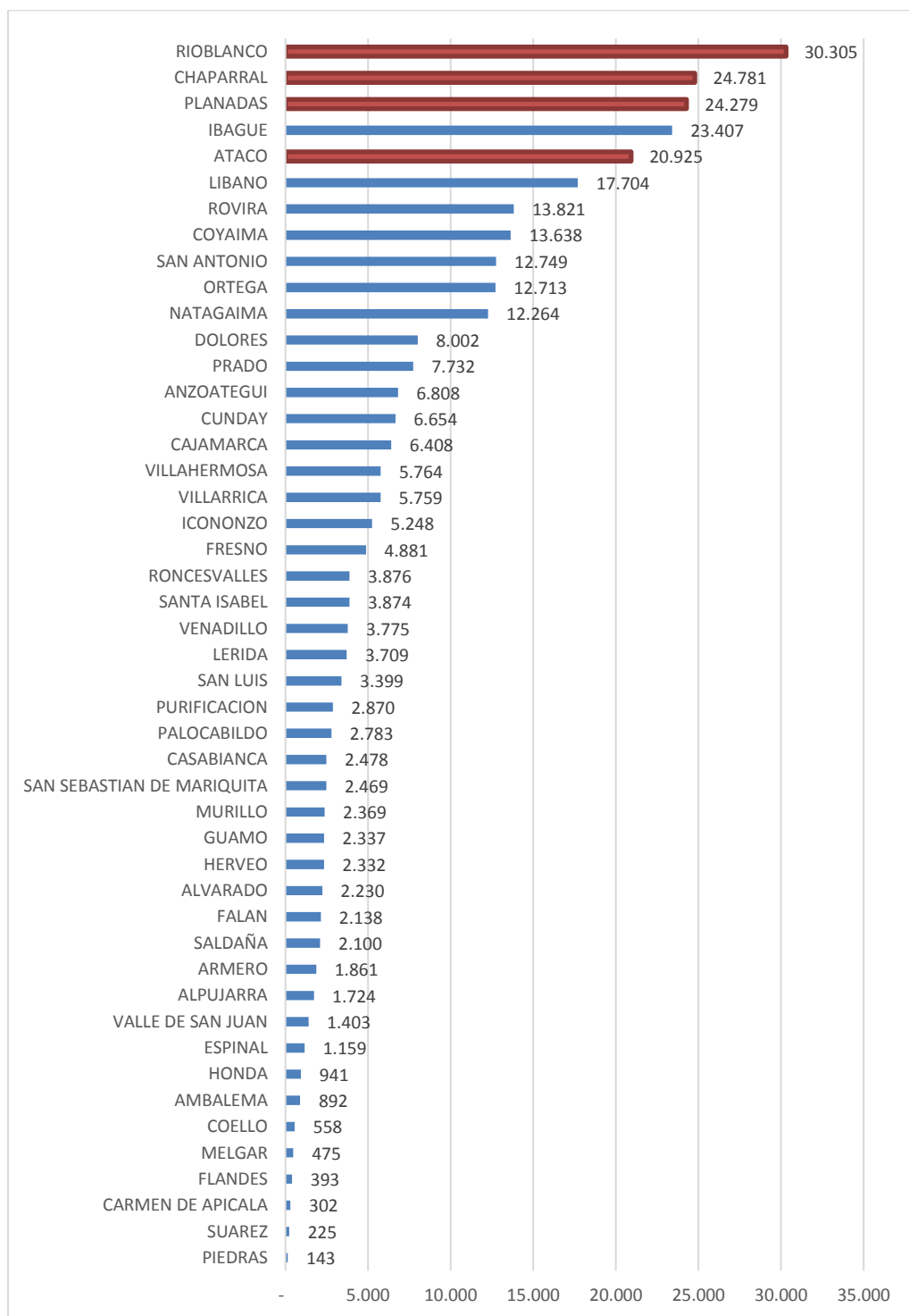
del Tolima; según dicho registro, entre los años 1984 y 2018, en estos cuatro municipios 100.290 personas fueron víctimas de desplazamiento forzado, datos que se ilustran en la Figura 1. En términos de tasas de desplazamiento por cada mil habitantes, el municipio de Rioblanco presenta una tasa de 982,32 personas, Ataco 922,76, Planadas 811,49 y Chaparral 514,27.

Ahora bien, a diferencia de lo ocurrido en otras regiones del país también afectadas por esta problemática donde se mantiene la situación de violencia en el territorio (Pacífico nariñense, Bajo Cauca antioqueño, entre otras) y por tanto la población desplazada no tiene las condiciones de seguridad para regresar a sus tierras abandonadas o despojadas forzosamente; en el caso del Sur del Tolima se generaron las condiciones de seguridad para que las familias desplazadas retornen a sus tierras o se establezcan procesos de reubicación de esta población en estos municipios, especialmente desde la firma del acuerdo de paz con la guerrilla de las FARC-EP en el año 2016. Esta nueva posibilidad ha representado para las familias retornadas o reubicadas en esta región, nuevas dificultades para rehacer su vida en estos territorios: dificultades para recuperar sus lazos comunitarios perdidos y para acceder a los servicios sociales y productivos que permitiesen recuperar sus proyectos de vida, perturbados por el desplazamiento forzado.

Teniendo en cuenta lo expuesto, se partió en esta investigación de la premisa que el desplazamiento forzado ocasionó en las familias que lo padecieron rupturas de tipo económico, social y cultural que trastocaron la trayectoria de vida de estas familias y sus posibilidades de una vida digna. Dicho de otra forma, el desplazamiento forzado tuvo impactos directos en la territorialidad de las personas desplazadas, entendida esta última acá como las relaciones entre las personas y su entorno físico y social, lo cual incidió directamente sobre los proyectos de vida de esta población. Para el caso de la población desplazada del sur del Tolima se desconocen estos cambios en la territorialidad, tanto durante la situación de desplazamiento, como ahora que regresa a sus territorios de donde fueron expulsados. Este desconocimiento impide identificar los mecanismos a través de los cuales se presentaron dichas rupturas con el territorio y por ende las nuevas relaciones que se configuran ahora al momento de retornar o reubicarse para dicha población.



Figura 1. Total de personas desplazadas forzosamente por municipio. Tolima (1984-2018)



Fuente: RUV, UARIV. 2018 (Cifras al 15 de Mayo de 2018)

Por último, se identificó que en la atención de esta nueva problemática, las políticas e instrumentos de ordenamiento territorial rural no han atacado puntualmente esta situación o padecen por su falta de aplicación<sup>3</sup>, lo que resalta la necesidad de formular propuestas desde la planificación integral de los territorios que incluyan estas nuevas realidades territoriales. Se necesitan recomendaciones desde la utilización, manejo y tenencia del territorio que abarquen las necesidades y cambios ocurridos en el territorio de la población desplazada. Para esto se debe reconocer que con el desplazamiento forzado no solo se desplazaron personas; con ellas se desplazó parte de los territorios de expulsión y por tanto es necesaria una estrategia de organización territorial que ayude en el proceso de reparación territorial a las víctimas de este flagelo. Solo así se garantizará la no repetición de nuevos casos de desplazamiento forzado en el futuro.

---

<sup>3</sup> Al respecto el informe de la Misión para la Transformación del Campo menciona: “*Los diferentes tipos de planes de ordenamiento (Plan de Ordenamiento Territorial, Plan Básico de Ordenamiento Territorial y Esquema Básico de Ordenamiento Territorial) representan el principal mecanismo de planeación y ordenamiento territorial a nivel local. Sin embargo, el desarrollo de su componente rural ha sido incipiente. La falta de información del orden nacional y regional, por ejemplo, para la definición de los determinantes ambientales, y la multiplicidad de normas en materia de ordenamiento, explican en parte su falta de desarrollo.*” (DEPARTAMENTO NACIONAL DE PLANEACIÓN, 2015)

# Objetivos

## General

Determinar los cambios generados en la territorialidad de la población desplazada de los municipios de Planadas, Ataco, Chaparral y Rioblanco que ha retornado a sus territorios de expulsión o ha sido reubicada en estos, para proponer elementos estratégicos desde el ordenamiento territorial que promuevan la reterritorialización de dicha población.

## Específicos

- Determinar los hechos y factores que incidieron en la dinámica del desplazamiento forzado de población en los municipios de Planadas, Ataco, Chaparral y Rioblanco entre los años 1985 y 2018.
- Determinar los cambios en la territorialidad de la población desplazada en proceso de retorno o reubicación en los municipios de Planadas, Ataco, Chaparral y Rioblanco producto de la expulsión forzada de sus territorios.
- Proponer elementos estratégicos desde el ordenamiento territorial que promuevan la reterritorialización de la población desplazada en proceso de retorno o reubicación en los municipios de Planadas, Ataco, Chaparral y Rioblanco.

## Antecedentes

La investigación sobre el desplazamiento forzado de población y sus efectos ha abarcado distintos aspectos del fenómeno dependiendo de la posición disciplinar y metodológica sobre la que se parta. Una parte considerable de los trabajos al respecto se han centrado en los efectos del desplazamiento forzado sobre los ingresos, el empleo y las condiciones de calidad de vida de la población desplazada. Bajo esta línea se ubica el trabajo de Ibáñez (Ibáñez, 2008), en el cual a partir de métodos estadísticos y análisis econométricos demuestra que la población desplazada migró por razones relacionadas con la violencia armada y no voluntariamente, y además que existen pérdidas económicas con el desplazamiento producto de la afectación en el empleo y por consiguiente en los ingresos de estas familias.

Otras afectaciones del desplazamiento que son importantes resaltar son las descritas por Ruiz Ruiz (2013). La autora encuentra que hubo cambios demográficos en la población desplazada forzosamente, reflejados en la afectación de las estructuras familiares y en las pautas de distribución territorial hacia los centros urbanos intermedios. También en la caracterización encontrada por la autora en su investigación, determinó que las mujeres en edad productiva y los menores de 15 años son la población más afectada por este fenómeno y la estrecha relación entre el mismo y la sobre mortalidad de población masculina en edad productiva (Ruiz Ruiz, 2013, pág. 284).

Por otra parte, algunos estudios se han centrado en encontrar las relaciones entre el desplazamiento y procesos o dinámicas territoriales. Por ejemplo, Victorino Cubillos (2011) analizó las transformaciones generadas a partir del abandono de tierras en el municipio de María la Baja en los Montes de María. Una de las transformaciones encontradas por la autora es el establecimiento de una nueva estructura económica en la región, reflejada en la llegada de grandes capitales agro-empresariales de origen antioqueño y la consolidación del megaproyecto de palma africana desde el año 1999. Alfonso Roa (Alfonso Roa, 2013) en la misma línea, encontró que las tierras con pocas posibilidades de mecanización, especialmente las de los pisos térmicos cálidos y medios son las zonas donde existe mayor población desplazada, por lo que para el autor el desplazamiento está asociado directamente al potencial político y económico de la tierra.

- **Desplazamiento forzado y desterritorialización.**

Ahora bien, teniendo en cuenta que la presente investigación pretende determinar los impactos de un fenómeno derivado principalmente del conflicto armado colombiano, un aporte que sirve como punto de partida inevitable es el informe realizado por el Centro de Memoria Histórica denominado *¡BASTA YA! Colombia: Memorias de guerra y dignidad* (Comisión Nacional de Reparación y Reconciliación, Grupo de Memoria Histórica, 2013). En dicho informe se encuentra, fruto de entrevistas a víctimas del conflicto y de la revisión a declaraciones judiciales a excombatientes, un crudo recuento y reconocimiento documentado de la ocurrencia de impactos y daños en la vida de la población víctima, tanto de tipo material como inmaterial, daños que afectaron profundamente las oportunidades y los proyectos de vida de miles de familias colombianas (Grupo de Memoria Histórica, 2013, pág. 259). Para los intereses de esta investigación se mencionan los impactos identificados en el informe sobre la territorialidad de la población desplazada, territorialidad que, como se aclarará más adelante, abarca tanto el ámbito físico-espacial como las representaciones e identidades que se construyen en el proceso de relacionamiento con dicho ámbito.

Dentro de los efectos de este tipo se mencionan en el informe aquellos impactos que tuvo la violencia sobre las relaciones interpersonales, la salud física y emocional, las redes comunitarias, entre otros aspectos de la vida social y familiar de la población víctima (Grupo de Memoria Histórica, 2013, pág. 260). Igualmente, dentro de los daños socio culturales, se mencionan la vulneración a prácticas sociales y modos de vida de las comunidades y por tanto sobre sus identidades grupales y colectivas (Grupo de Memoria Histórica, 2013, pág. 272). Citando textualmente:

*“Las lógicas de la guerra impusieron la desconfianza, el silencio y el aislamiento, y deterioraron valores sociales fundamentales como la solidaridad, la participación y la reciprocidad. Estos valores garantizan la seguridad, el desarrollo personal y resultan fundamentales para la convivencia y la cohesión social. En ocasiones, las amenazas, la propagación de rumores, la coacción y el miedo generalizado facilitaron la delación y el señalamiento entre los mismos miembros de las comunidades. Esto significó el menoscabo de las relaciones de confianza y la profusión de conflictos y enfrentamientos entre vecinos”* (Grupo de Memoria Histórica, 2013, pág. 274)

En cuanto a los daños materiales sufridos por la población desplazada, tales como son la pérdida de bienes, tierras o infraestructura; merece especial atención el reconocimiento del informe a las afectaciones socioculturales que traen consigo, bajo el entendido que “las posesiones materiales son portadoras de sentidos y significados” (Grupo de Memoria Histórica, 2013, pág. 275). Otro efecto derivado del abandono de tierras que trae consigo el desplazamiento forzado y que se alerta en el informe, tiene que ver con las afectaciones en las dinámicas productivas y los proyectos comunitarios agrícolas, los cuales adicional al daño material, generan graves daños morales “pues se afectan labores con las cuales sus pobladores se sienten orgullosos, en los que despliegan sus habilidades y conocimientos y que garantizan el sustento diario. Su destrucción causa sentimientos de impotencia, inestabilidad, escepticismo y desesperanza.” (Grupo de Memoria Histórica, 2013, pág. 275). Por último, dentro de los impactos referenciados que tienen relación con el objetivo de esta investigación, se anota en dicho informe que el desplazamiento forzado trajo también afectaciones en las formas de vida en común y las relaciones sociales generadoras de identidad y de delimitaciones en el territorio (Grupo de Memoria Histórica, 2013, pág. 277).

Se parte entonces del reconocimiento de un hecho incontrovertible en la historia del conflicto armado colombiano: el desplazamiento forzado de población tiene afectaciones sobre las relaciones sociales y con el entorno de la población que lo padece. Teniendo en cuenta este hecho, y entendiendo los procesos de apropiación e identidad fundamentales en la construcción de territorio, Ocampo Prado, Chenut Correa, Férguson López, Martínez Carpeta, & Zuluaga Tapia (2014) estudiaron la relación de la población desplazada (afrocolombiana, indígena, campesina y mujeres) con su territorio, comparando dicha relación con el territorio del que fueron desplazados, con la relación en el territorio de recepción. Producto de este estudio encontraron que en los territorios de expulsión la población desplazada realizaba la construcción de su territorio a partir de la apropiación del espacio material y la simbolización de las relaciones con el mismo, lo que les permitía considerarlo propio e incorporar la naturaleza como parte de su patrimonio inmaterial. (Ocampo Prado, Chenut Correa, Férguson López, Martínez Carpeta, & Zuluaga Tapia, 2014). Por el contrario, en los territorios de recepción encontraron que las condiciones de reasentamiento diferentes generaron rupturas en las condiciones de apropiación y de desenvolvimiento territorial, de allí que utilicen los términos de desterritorialización y reterritorialización para describir del proceso de pérdida y comienzo al que se enfrenta la

---

población desplazada. (Ocampo Prado, Chenut Correa, Férguson López, Martínez Carpeta, & Zuluaga Tapia, 2014).

Bajo esta misma línea, Sánchez Ayala & López Arango (2016, pág. 13) encontraron que los procesos de movilidad influyen sobre el vínculo que existe entre lo social y lo espacial. Para los autores, la movilidad genera cambios sobre las “significaciones socio espaciales”, significaciones que son a partir de las cuales las personas crean una “imaginación geográfica” que es la que determina la forma en que éstas entienden su lugar en el mundo. (Sanchez Ayala & Lopez Arango, 2016). Es decir, la movilidad afecta la forma en que las personas “comprenden, viven, expresan y asumen como territorio, en cómo entienden su lugar en el mundo, en la forma en que entendemos la construcción de identidades y proyectos de vida” (Sanchez Ayala & Lopez Arango, 2016, pág. 14). A partir de esta concepción, los autores toman cuatro casos enmarcados en cuatro dimensiones del desplazamiento: riesgo, itinerancia, reasentamiento y retorno.

Por otra parte, Osorio (Territorialidades en suspenso. Desplazamiento forzado, identidades y resistencias, 2009) Incorpora la acción colectiva, la identidad y el territorio como triada de análisis para entender la ruptura y reconstrucción de la población desplazada. Para esta autora los tres anteriores procesos “se encuentran a través de los recursos materiales y simbólicos que se movilizan con la acción colectiva, se producen en la territorialidad y se apropian a través de la construcción identitaria” (Osorio, 2009, pág. 513) Para esta autora los referentes de identidad previos asociados a la tierra se pierden en la ciudad de recepción, pero siguen teniendo un alto valor simbólico en su historia personal. Por lo tanto encuentra que la identidad en los territorios de recepción la reconstruyen a partir de la acción colectiva, a la cual se ven abocados para suplir sus necesidades prácticas y estratégicas (Osorio, 2009).

En la misma línea, Ospina Florido estudió los procesos de reconfiguración que tuvieron las prácticas espaciales en las familias campesinas desplazadas retornadas en los Montes de María. Producto de dicho estudio encontró que estas familias ajustaron sus modos de producción y de reproducción social, lo que reconfiguró sus prácticas espaciales y por ende su apropiación sobre el territorio (Ospina Florido, 2014).

Cabe resaltar por último los aportes del profesor Agudelo Patiño (2012) en el análisis de los procesos de despojo de tierras a través del lente del ordenamiento territorial y geografía. Agudelo Patiño (2012) anota el modo de vida rural, la marginación rural, el

paisaje y la poca competitividad son solo expresiones de un territorio en permanente resignificación y disputa. Para el autor se debe reconocer que la tierra es más que un factor de producción, puesto que es parte del patrimonio social y cultural del campesinado y un elemento de arraigo e identidad. En cuanto a la relación entre la formalización de la propiedad rural y el despojo de tierras en Colombia, el autor identifica que la debilidad en la tenencia de la tierra es un factor que facilita el despojo y dificulta además el acceso a crédito para los pobladores rurales (Agudelo Patiño, 2012).



## Marco teórico

La postura fundamental de la presente investigación fue reconocer el desplazamiento forzado de población como una problemática que afecta la territorialidad no solo a escala municipal, departamental o nacional, sino también en el ámbito directo de la vida de las personas. Se consideró que la ética investigativa invita a abordar un problema que afecta trágicamente la vida de las personas más allá del análisis macro de los datos o de la cartografía.

Esta postura implicó entonces enfocarse en los cambios producto del desplazamiento forzado sobre la territorialidad de la población desplazada del sur del Tolima (no el municipio o la región como objeto de análisis). Esto exigió partir de una noción de territorio que incluyera el ámbito de la vida cotidiana de esta población y sus procesos de territorialización. A continuación se detalla el marco teórico alrededor de las categorías y conceptos de territorio, territorialidad, desterritorialización y reterritorialización, que se consideró necesario para alcanzar los objetivos de esta investigación.

### **- Territorio: las relaciones hacen el territorio**

Lo primero que se debe aclarar es qué se entiende en esta investigación cuando se habla de territorio. Uno de los aportes más significativos epistemológicamente para entender el territorio es la teoría geográfica de Milton Santos (Santos, 1996). A pesar que para el autor la categoría que abarca las relaciones dialécticas existentes entre lo material y lo social (entre “sistemas de objetos” y “sistemas de acciones” en sus palabras) es el espacio geográfico y no el territorio, posteriormente considera ambos conceptos como sinónimos (Santos, 1996). Para esta investigación, la importancia dada por el autor a la acción humana en la transformación de lo material en “espacio” (o territorio) es un punto de partida necesario para entrar a la noción de territorio y territorialidad. Santos (1996) también distingue la idea de paisaje de la de espacio; para Santos (1996) el paisaje es el conjunto de formas que expresan las herencias, y representa las relaciones localizadas entre el hombre y la naturaleza; por el contrario el espacio es más que esto, puesto que reúne estas formas, más la vida que las anima, es decir, la sociedad.

Otra definición del territorio que abarca los intereses de esta investigación es la planteada por (Múnera López, 2007). Para esta autora, el territorio es el espacio físico y material

sobre el cual habitamos, pero además abarca el conjunto de elementos simbólicos y representaciones que éste se hace de este espacio. Es un espacio vivido y reconocido por quien lo habita (Múnera López, 2007, pág. 188). El territorio por tanto tiene un componente material y simbólico, por lo cual es cambiante en el tiempo. En palabras de la autora que vale la pena traer a colación:

*“El hombre habita de manera discontinua y cambiante, lo que hace que su territorio se modifique no solo en su delimitación material, sino simbólica. Por otra parte, las condiciones económicas, sociales y culturales permiten con frecuencia, la modificación de la percepción del territorio” (Múnera López, 2007, pág. 188)*

Bajo la misma línea, Saquet (Saquet, 2003) considera que territorio y espacio son conceptos indisociables, son conceptos que “se revelan mutuamente”. Para el autor el territorio precisamente es resultado del proceso de “producción del espacio y en el espacio” (Saquet, 2003). Esta concepción del territorio como un producto formado por la acción humana implica estudiar la territorialidad de la población desplazada más allá del paisaje o los aspectos físicos y naturales con los que contaba esta población, ya sea en sus lugares de expulsión forzosa o en los de recepción. Si se busca determinar cuáles cambios sufrió la territorialidad de la población desplazada, se deben considerar también entonces los cambios en el ámbito de lo relacional, tanto entre humanos, como con el espacio que nos rodea.

En cuanto a estas relaciones, lo primero que se debe anotar es el hecho que son relaciones de poder (Lefebvre, 1974) y por tanto son asimétricas y cambian en el tiempo; esto significa que el territorio es a la vez un escenario donde se evidencian las desigualdades, las apropiaciones y las delimitaciones hechas por los humanos a través de éstas relaciones. En palabras de Raffestein: “el territorio es un espacio en el que se ha proyectado trabajo, energía e información y que, en consecuencia, revela relaciones marcadas por el poder.” (1980, pág. 103). Esta definición del territorio, en la que el trabajo es el que media las relaciones sociales y espaciales, se consideró central para comprender los cambios sufridos en la población desplazada al ver alteradas sus labores de sustento después del desplazamiento.

Otro aspecto encontrado en la noción de territorio considerado indispensable para esta investigación, fue la concepción del territorio que incluye el componente simbólico que

este contiene, relacionado con la generación de identidades y por tanto de control y apropiaciones por parte de los grupos sociales (Haesbaert, 2011). Este enfoque es central en la noción de Sack (1986, pág. 19) del territorio como dispositivo que crea y mantiene el contexto geográfico a través del cual la sociedad encuentra un significado del mundo y lo experimenta. Esta concepción implicó reconocer que los cambios acaecidos en la territorialidad de la población desplazada fueron también cambios en sus relaciones identitarias y por tanto en la apropiación y control que tenía dicha población de sus territorios de expulsión. La población desplazada no perdió solamente su tierra al ser expulsada forzosamente, también perdió sus territorios en el sentido más completo de la palabra, es decir, sus relaciones con el lugar y con la sociedad que les permitían apropiarse del éste, construir identidades y por tanto encontrar un significado de su lugar en el mundo y así planear sus proyectos de vida.

Respecto a este último punto, la posición de Delaney (Delaney, 2005) permite entender mejor el carácter de control y apropiación que contienen los territorios. Para éste autor, dicha apropiación no es solo física, el individuo no hace parte de un territorio solo apropiándose espacialmente de éste, sino que también están inmersas creencias, formas de pensar y de conocer el mundo detrás de estas apropiaciones (Delaney, 2005, pág. 12). En esta investigación se consideró trascendental abordar esta dimensión del territorio para poder entender la afectación del desplazamiento forzado sobre la concepción del mundo y la trayectoria de vida de las personas que se enfrentaron a esta problemática.

Recogiendo, en esta investigación entonces al hablar del territorio de la población desplazada se consideran sus relaciones con el entorno y con la comunidad, de los mediadores (especialmente el trabajo) de estas relaciones (Raffestin, 1980) y de sus apropiaciones y representaciones culturales (Haesbaert, 2011). Parafraseando a Saquet (2015, pág. 40): el territorio es producto de la relación entre la sociedad y la naturaleza y es el que permite la reproducción social; es un campo de poder producido espacio-temporalmente desde las vivencias cotidianas.

#### **- Territorialidad: el territorio implica territorialidad**

El abordaje del territorio desde lo relacional como el descrito anteriormente establece una conexión directa con la concepción de territorialidad. Al respecto, uno de los principales aportes para esta concepción es el propuesto por Raffestein (1980); para este autor la territorialidad se asocia a la vida misma (al espacio “vivido” diría el autor), vida que es un

tejido de relaciones; por lo tanto define la territorialidad como el conjunto de relaciones externas del individuo en un espacio tiempo determinado. Para Raffestin la territorialidad son todas las relaciones bio-sociales que tiene el ser humano con su entorno (Raffestin, 1980). Esta noción de territorialidad se consideró importante porque resalta la inclusión de todas las relaciones externas al individuo, tanto con el lugar, como con su comunidad. Igual mención merece la precisión de ubicar estas relaciones como espacio-temporalmente determinadas, lo que las hace cambiantes y codificadas socio culturalmente (Raffestin, 1977). Se consideró en esta investigación por tanto indagar la territorialidad a partir del análisis de todas las relaciones que cambiaron para la población desplazada producto de su desplazamiento, tanto con su comunidad, como con el lugar en el que vivían o transitaban.

Bajo esta óptica se encuentra también la definición de territorialidad ofrecida por Echeverría Ramírez & Rincón Patiño como ejercicio de expresión, demarcación, consolidación, protección y defensa, las cuales conforman el territorio en diferentes sentidos (político, imaginario, cotidiano, económico, organizativo, entre otros) (Echeverría Ramírez & Rincón Patiño, 2000, pág. 27)

Respecto al punto anterior, cobró importancia también incluir la perspectiva de la territorialidad de Dematteis desde la ruralidad (Dematteis, 1964). Para Dematteis las relaciones sociales que dan forma a los territorios son las que se realizan en el ámbito de la familia, de la vecindad, en el intercambio a través de redes entre la ciudad y el campo. Para Dematteis es en la ruralidad donde son más claras las relaciones familiares, las relaciones con la tierra, con la comunidad, puesto que estas afectan directamente la forma de organización de la vida cotidiana de las personas y hacen parte de su patrimonio (Dematteis, 1964).

Otra postura de la territorialidad es la que la asocia a los procesos de apropiación, uniéndola así al concepto de territorialización. Para el mismo Raffestin cuando un individuo se apropia de un espacio (también en el sentido abstracto mediante representaciones), el individuo está “territorializando” el espacio (Raffestin, 1980). En la misma dirección, Sack (1986, pág. 19) considera que la territorialidad es “un esfuerzo estratégico y deliberado de un individuo o grupo para afectar, influenciar y controlar gente, fenómenos o relaciones, mediante la delimitación y afirmación del control sobre un área geográfica”. Para estos dos autores es la territorialidad la que crea los territorios mediante estos procesos de

apropiación física y simbólica del espacio. Para el caso de esta investigación, pensarse la territorialidad desde esta esquina implicó incluir los cambios en la territorialidad de la población desplazada, analizando tanto los cambios posibles en el control que tenían sobre el espacio en el que vivían, como en las representaciones creadas en este espacio.

El abordaje de Haesbaert (2011) recoge elementos de los autores anteriores y es esclarecedora para los objetivos acá propuestos. Para este autor la territorialización es el “proceso de dominio (político-económico) o de apropiación (simbólico- cultural) del espacio por los grupos humanos, en un complejo y variado ejercicio de poder (es)” (Haesbaert, 2011, pág. 16). Para el autor la territorialización es tener poder sobre nuestra reproducción como grupos sociales o como individuos, “poder que es siempre multiescalar y multidimensional, material e inmaterial, de "dominación" y "apropiación" al mismo tiempo.” (Haesbaert, 2011, pág. 83)

Esta idea de territorialidad como apropiación es cercana a la concebida por Santos (Santos, 1987). Para este la territorialidad está asociada directamente a la idea de cultura y ubica a los procesos migratorios como generadores de desterritorialización o desculturización (Santos, El espacio del ciudadano, 1987, pág. 62). En palabras del autor: “el territorio en que vivimos es más que un simple conjunto de objetos, mediante los cuales trabajamos, circulamos, vivimos, mas también un acto simbólico. El lenguaje regional hace parte de ese mundo de símbolos y ayuda a crear esa amalgama, sin la cual no se puede hablar de territorialidad” (Santos, El espacio del ciudadano, 1987, pág. 61)

Por último, cabe acá la concepción de Edward Soja (Soja, 1971) de la territorialidad como identidad espacial, como exclusividad y como interacción; para el autor estos tres aspectos son los que permiten tener sentido de pertenencia a un lugar y por tanto un comportamiento determinado en ese lugar. Saquet (2015) realiza una condensación bastante completa de la noción de territorialidad, la cual vale la pena hacer explícita en este punto:

*“La territorialidad (humana) significa relaciones de poder, económicas, políticas y culturales; diferencias, identidades y representaciones; apropiaciones, dominios, demarcaciones y controles; interacciones y redes; degradación y preservación ambiental; prácticas espacio-temporales y organización política, que involucran, evidentemente, las apropiaciones, las técnicas y tecnologías, la preservación, el manejo, las pertenencias, etc. Relaciones, apropiaciones y prácticas construidas y redefinidas a lo largo del tiempo, a partir de la síntesis unitaria existente entre nuestra sociabilidad animalidad-espiritualidad cotidiana”* (Saquet, Por una geografía de las territorialidades y las temporalidades: Una

concepción multidimensional orientada a la cooperación y el desarrollo territorial, 2015, pág. 29)

### **Desplazamiento forzado, desterritorialización y reterritorialización**

A partir de lo anterior se tiene que la territorialidad se refiere a las relaciones de poder en un lugar encaminadas a controlar o apropiarse este lugar, a través de delimitaciones o representaciones identitarias que permiten sentir control sobre un espacio. Teniendo esto claro, se consideró que el desplazamiento forzado de la población es un fenómeno que altera dichas relaciones y posibilidades de control y apropiación territorial, dado que implica una ruptura de dichas relaciones con el lugar y con el otro. Esto quiere decir, siguiendo a Sánchez Ayala y López Arango (2016, pág. 3) que la movilidad humana contiene procesos de re-significación socio espacial entre los individuos y su entorno, es decir, la movilidad misma es creadora de espacialidades. Dado lo anterior, para los mismos autores la desterritorialización es entendida como el “desarraigo del territorio, afectando o influyendo a su vez las cargas emocionales, los apegos y los significados que al territorio se le han dado” (Sanchez Ayala & Lopez Arango, 2016, pág. 9). Siguiendo a Echeverría Ramírez & Rincón Patiño:

*“En el territorio confluyen diversos ejercicios de territorialidad, no solo secuencial, sino simultáneamente, y en la resolución de sus intercambios se gesta su sentido propio. (...) De allí que el territorio se configure y re-configure permanentemente, asumiendo variaciones imprevisibles en el tiempo (...) y mutaciones o innovaciones en sus códigos originales. Así, el territorio se mueve constantemente entre una territorialización, desterritorialización y reterritorialización de fuerzas sociales, culturales, políticas y económicas que se expresan, dando existencia a sus nuevos estadios” (Echeverría Ramírez & Rincón Patiño, 2000, pág. 27)*

Ahora bien, lo primero que se debe resaltar, siguiendo a Ruiz (2013), es que la motivación de migrar en el desplazamiento forzado, a diferencia de otro tipo de migraciones, no está en las ventajas que ofrece el sitio de llegada, sino en el peligro para la sobrevivencia que existe en los sitios de expulsión. Para el caso colombiano, se evidenció por la misma autora que este fenómeno está ligado a la tenencia de la tierra y los intereses de los grandes propietarios territoriales (Ruiz Ruiz, 2013).

Dado que la movilidad de la población desplazada forzosamente está motivada por la supervivencia personal y de la familia, y se da en contextos no planeados; se debe entender que es un problema que tiene un carácter desterritorializador, puesto que está asociado directamente con una precarización de las condiciones materiales de vida y un menor control sobre su territorio. Es en estos tipos de desplazamiento cuando efectivamente la movilidad tiene un carácter desterritorializador (Haesbaert, 2013, pág. 33).

Al respecto, cabe anotar que el Centro Nacional de Memoria Histórica ha alertado sobre el fenómeno de despoblamiento de las zonas rurales del país afectadas por el desplazamiento, caracterizando como “vaciamiento” este proceso (CNMH, 2015). Según el CNMH, el desplazamiento ha transformado las formas de vida campesina, las prácticas ancestrales indígenas y afrodescendiente y ha generado la descampesinización del país (CNMH, 2015).

Saquet (Saquet, 2015, pág. 90) menciona por su parte que los procesos de territorialización, desterritorialización y la reterritorialización están unidos, estando presente en ellos procesos de pérdida y reconstrucción de identidad, de cambios de relaciones de poder y de elementos culturales, políticos y económicos. Lo anterior implica que la desterritorialización, entendida como pérdida de control territorial, a la vez ofrece posibilidades de reterritorialización desde la condición del desplazamiento. Son precisas las palabras de Haesbaert a este respecto:

*“La desterritorialización nunca puede disociarse de la reterritorialización, y puede tener tanto un sentido positivo cuanto negativo. Entendida como fragilización o pérdida de control territorial, ella tiene un sentido negativo más estricto —como precarización social—; pero el término puede tener también un sentido potencialmente positivo, porque en su acepción más general, la desterritorialización significa que todo proceso y toda relación social implican siempre simultáneamente una destrucción y una reconstrucción territorial.”*  
(Haesbaert, 2013, pág. 13)

Así, cuando en esta investigación se aborden los procesos de desterritorialización y reterritorialización, se están evaluando también las capacidades que tiene la población desplazada para ejercer control nuevamente sobre sus territorios de retorno o de reubicación. Para otros autores como Magnaghi (Magnaghi, 2011) la reterritorialización

tiene una connotación más política, refiriéndose a ésta como un proceso en el que se pasa a modelos de asentamiento no jerárquicos, guiados por principios de eco desarrollo y solidaridad regional y donde se valore el patrimonio territorial.

Dado que uno de los objetivos de esta investigación es proponer elementos desde el ordenamiento territorial que ayuden al proceso de reterritorialización de la población desplazada, se abordará dicha reterritorialización como un proceso que ya está en construcción por parte de dicha población, proceso que necesita de elementos desde la acción planificada que ayuden a subsanar las situaciones de precariedad y desarraigo que conllevaron el desplazamiento y que impiden su reterritorialización completa. En palabras de Haesbaert (2013):

*“El gran dilema de la reconfiguración territorial en nuestros días no es la desterritorialización, sino el refuerzo simultáneo de la multiterritorialidad segura para unos pocos —para la elite globalizada—, y la precarización y/o contención territorial para muchos —los “sin tierra”, los “sin techo”—, en su resistencia y lucha por un territorio mínimo cotidiano, su mínima e indispensable seguridad al mismo tiempo funcional y afectiva en este mundo.” (Haesbaert, 2013, pág. 40)*



## Estrategia metodológica

La metodología empleada es de corte principalmente cualitativo descriptivo y se escogió el método del estudio de caso como el medio idóneo para determinar tanto los hechos y factores que ocasionaron el desplazamiento forzado en el sur del Tolima, como los procesos de desterritorialización y reterritorialización vividos por la población desplazada. A pesar de la utilización de información cuantitativa para el desarrollo de los objetivos (especialmente el primero), se consideró que por las características de la problemática y las repercusiones que tiene a nivel individual; el abordaje debía ser principalmente de corte cualitativo, para así incluir el mayor número de variables que englobaran la territorialidad y a la vez otorgarle significado y voz al frío análisis de las cifras.

Se consideró que un abordaje estrictamente cuantitativo de la problemática solo hubiera significado ignorar la complejidad del fenómeno del desplazamiento forzado y por tanto ignorar las afectaciones de este fenómeno sobre la vida de las personas. Es por esto que se escogió el estudio de caso como método de tratamiento de la información, puesto que permite la triangulación entre datos de fuentes primarias y secundarias, tanto de corte cuantitativo, como cualitativo. A continuación se especifican los instrumentos de análisis de información utilizados para el desarrollo de cada uno de los objetivos.

Tabla 1. Instrumentos de análisis de la información

Objetivo	Instrumentos
Determinar los hechos y factores que incidieron en los hitos del desplazamiento forzado de población en los municipios de Planadas, Ataco, Chaparral y Rioblanco entre los años 1985 y 2018.	Análisis de contenido y de contexto.  Análisis cartográfico.  Entrevista semiestructurada.
Determinar los cambios en la territorialidad de la población desplazada en proceso de retorno o reubicación en los	Entrevista semiestructurada

municipios de Planadas, Ataco, Chaparral y Rioblanco producto de la expulsión forzada de sus territorios.	Observación directa (registro fotográfico)
Proponer elementos estratégicos desde el ordenamiento territorial que promuevan la reterritorialización de la población desplazada en proceso de retorno o reubicación en los municipios de Planadas, Ataco, Chaparral y Rioblanco.	Análisis de contenido de políticas y normatividad sobre ordenamiento territorial rural.  Análisis cartográfico.

Fuente: Elaboración propia

Ahora bien, para definir las categorías de análisis se realizó un proceso deductivo de categorización a partir del marco teórico de la investigación, identificándose así cuatro aspectos que se consideraron englobaban los procesos de desterritorialización y reterritorialización detrás del desplazamiento forzado de población. Aunque se reconoce que la diversidad de enfoques sobre la territorialidad permitiría incluir un mayor número de variables, se escogieron los enfoques más determinantes para el análisis del desplazamiento forzado y el retorno o reubicación de población. Además, para cada de estas categorías se definieron una sería de subcategorías que se consideró abarcaban los procesos de desterritorialización y reterritorialización de la población desplazada. Estas categorías y subcategorías se especifican en la Tabla 2.

Tabla 2. Variables y atributos de la desterritorialización y la reterritorialización

<b>Categoría</b>	<b>Subcategorías</b>
Relación con el lugar	Acceso a bienes y servicios Trabajo Apropiación
Relación con el otro	Confianza Conflictos Organización
Relaciones familiares	Desestructuraciones o rupturas
Ámbito personal	Identidad Planes personales

Fuente: Elaboración propia

A partir de estas categorías se elaboró una entrevista semiestructurada (Ver Anexo 1: Entrevista semiestructurada), la cual se aplicó a 19 personas desplazadas en proceso de

retorno y/o reubicación en los municipios de Ataco, Chaparral, Planadas y Rioblanco (Ver Anexo 3: Transcripción entrevistas aplicadas). Este trabajo de campo se realizó durante los meses de Septiembre y Octubre del año 2018 en estos cuatro municipios, específicamente en los principales lugares de reubicación o retorno de esta población. Al respecto, cabe mencionar que se evitó ejercer una relación de poder vertical entre el investigador y los entrevistados que condujera a la objetivación de estos últimos. Así, antes de la aplicación de la entrevista se discutió con los entrevistados su participación, se determinó darle preponderancia a sus relatos en la investigación y se garantizó la confidencialidad y reserva de identidad de los mismos para resguardar su seguridad. Se partió del hecho que las personas entrevistadas son sujetos activos de derechos, derechos que se deben salvaguardar en el transcurso de cualquier investigación.



# 1. El desplazamiento forzado en el Sur del Tolima (1985-2018).

Inicialmente se consideró necesario detallar la dinámica que tuvo el desplazamiento forzado de la población en el sur del Tolima en el tiempo, para así determinar los hechos y actores que incidieron en la configuración de esta problemática en este territorio específico. Previo al análisis de los cambios en las territorialidades de la población afectada por el desplazamiento, fue necesario para esta investigación determinar las causas del desplazamiento en esta región específica; esto si se tiene en cuenta que la problemática del desplazamiento forzado en Colombia guarda particularidades de acuerdo a las dinámicas del conflicto armado, sus actores y las características geográficas de cada región de estudio.

Dado lo anterior, se partió en un primer momento analizando el marco territorial bajo el cual se configuró la problemática del desplazamiento en el sur del Tolima, con el fin de entender los posibles factores geográficos que incidieron en la misma; este ejercicio se realizó a partir de la información cartográfica generada por el Instituto Geográfico Agustín Codazzi-IGAC<sup>4</sup>, el Sistema de Información Ambiental de Colombia-SIAC<sup>5</sup> y la Unidad de Planificación Rural Agropecuaria-UPRA<sup>6</sup>, y los datos del Censo Nacional Agropecuario del año 2014 del Departamento Administrativo Nacional de Estadística-DANE<sup>7</sup>.

Teniendo claro el marco territorial de la problemática, se analizaron los factores y hechos que incidieron en la dinámica del desplazamiento forzado en el esta región, tomando como marco temporal el periodo de tiempo disponible en los datos del Registro Único de Víctimas

---

<sup>4</sup> <https://geoportal.igac.gov.co/es/contenido/datos-abiertos-igac>

<sup>5</sup> <http://www.siac.gov.co/catalogo-de-mapas>

<sup>6</sup> <https://sipra.upra.gov.co:90/>

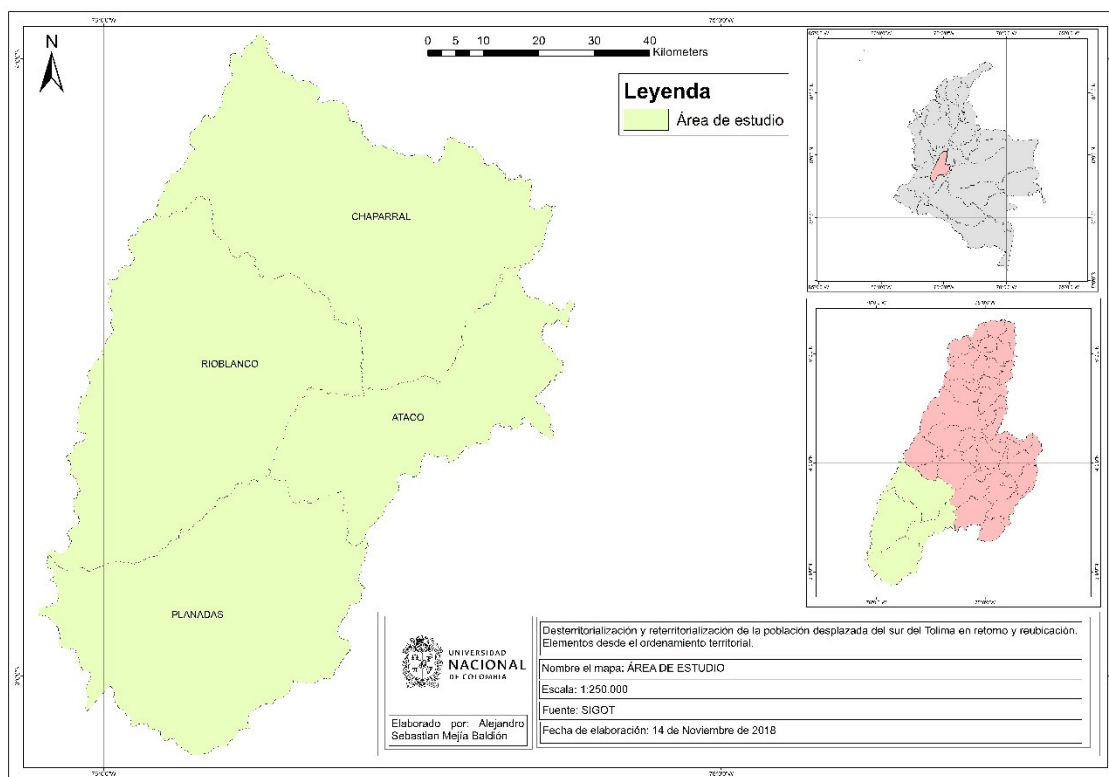
<sup>7</sup> <https://www.dane.gov.co/index.php/estadisticas-por-tema/agropecuario/censo-nacional-agropecuario-2014>

de la Unidad para la Atención y Reparación Integral a las Víctimas – UARIV (1985-2018). A partir de esta fuente se tomaron también los datos de los hechos victimizantes adicionales denunciados en esta región, buscando relaciones entre estos y los casos de desplazamiento. Esta información se complementó con los datos de desplazamiento forzado encontrados en los registros de la Consultoría para los Derechos Humanos y el Desplazamiento CODHES de monitoreo al Conflicto Armado y al Desplazamiento Forzado en Colombia y los datos sobre solicitudes de restitución de tierras por vereda suministrado por la Unidad Administrativa Especial de Gestión de Restitución de Tierras Despojadas – URT, esto último con el fin de ubicar espacialmente la problemática. Los datos de las anteriores fuentes de información se analizaron a partir del análisis de contenido de los informes del Centro de Memoria Histórica, los informes del Sistema de Alertas Tempranas de la Defensoría del Pueblo y los informes del Observatorio Del Programa Presidencial De Derechos Humanos Y Derecho Internacional Humanitario, entre otros, tomando como lente las referencias sobre las dinámicas y actores del desplazamiento forzado en el territorio estudiado. Por último, la información anterior se contextualizó y corroboró con los relatos de la población desplazada encontrados a partir de las entrevistas realizadas en el trabajo de campo, en los que se mencionaron los hechos que motivaron el desplazamiento forzado de su territorio.

## **1.1 Marco territorial**

Los municipios de Ataco, Chaparral, Rioblanco y Planadas están ubicados en el extremo sur occidental del departamento del Tolima; son los municipios de mayor extensión en términos de área del departamento y limitan al occidente con el departamento del Valle del Cauca, hacia sur con el departamento del Cauca y hacia al oriente con el departamento del Huila (Ver Mapa 1).

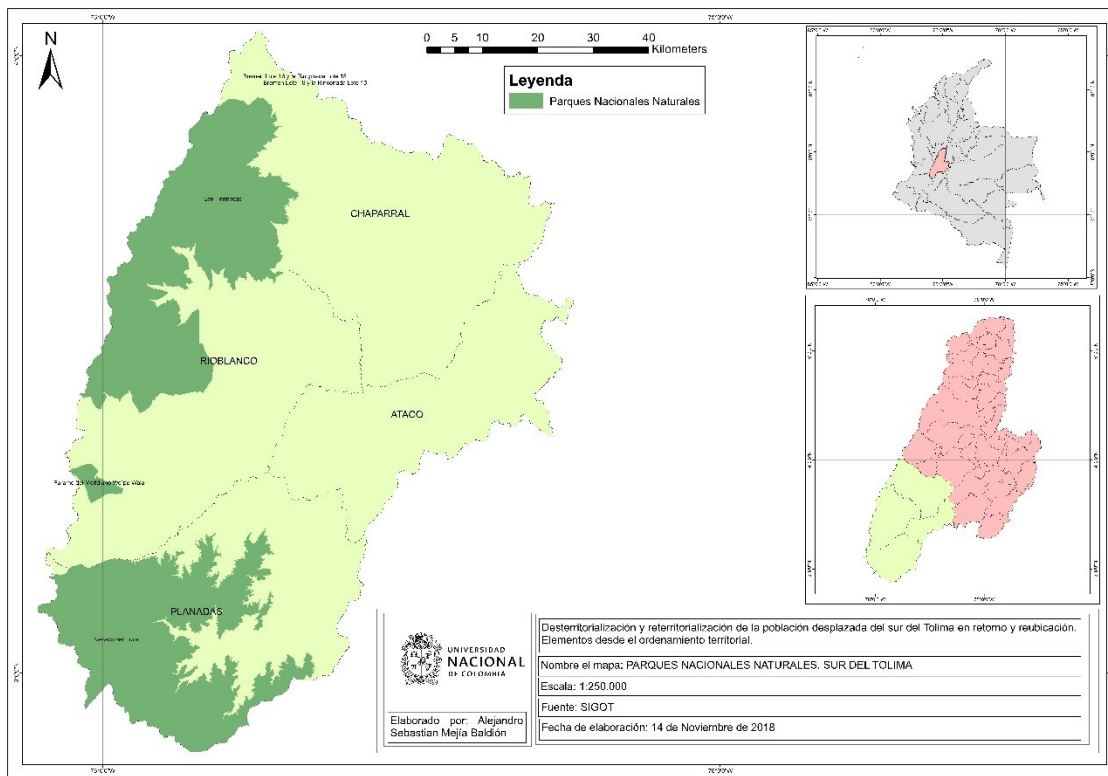
Mapa 1. Área de estudio



Fuente: Elaboración propia con base a la información cartográfica del SIGOT.

Una de las características principales del sur del Tolima es su riqueza ambiental, representada en la presencia de dos Parque Naturales Nacionales en su territorio: el Parque Natural Nacional Nevado del Ruiz, ubicado en el municipio de Planadas; el Parque Natural Nacional Las Herosas que abarca los municipios de Chaparral y Rioblanco. Adicionalmente, en el municipio de Rioblanco se encuentra el Páramo del Meridiano We'pe Wala (Ver Mapa 2).

Mapa 2. Parques Nacionales Naturales. Sur del Tolima.

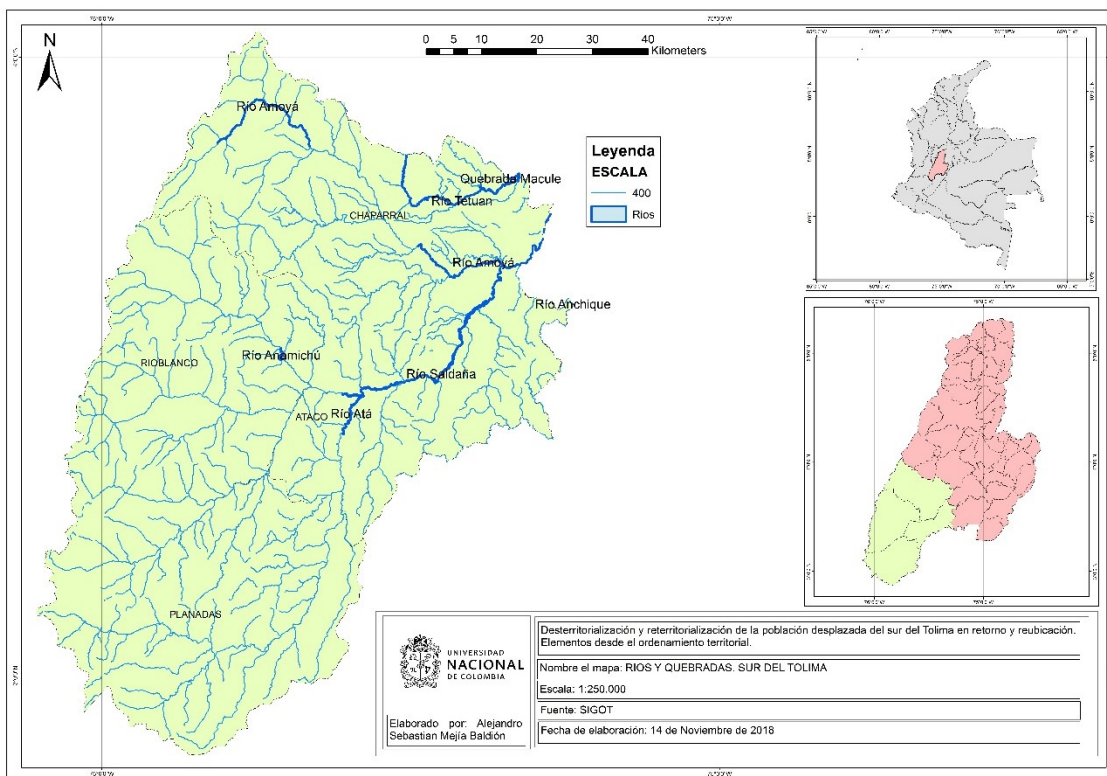


Fuente: Elaboración propia con base a la información cartográfica del SIAC.

La presencia de esta geografía montañosa en el territorio se ve reflejada en el alto potencial hídrico con que cuenta el territorio (Ver Mapa 3), pero a la vez configuró un territorio con dificultades de acceso a las zonas más escarpadas, como lo indica la limitada infraestructura vial con que cuenta el territorio. En el Mapa 4 se puede observar que tan solo se cuenta con vías tipo 1 (de 5 a 8 metros y pavimentadas) para llegar al casco urbano del municipio de Chaparral y en una parte del trayecto hacia los municipios de Ataco y Planadas. El resto de la infraestructura vial la componen mayormente vías tipo 4 (de 2 a 4 metros sin pavimentar) o de menor categoría.

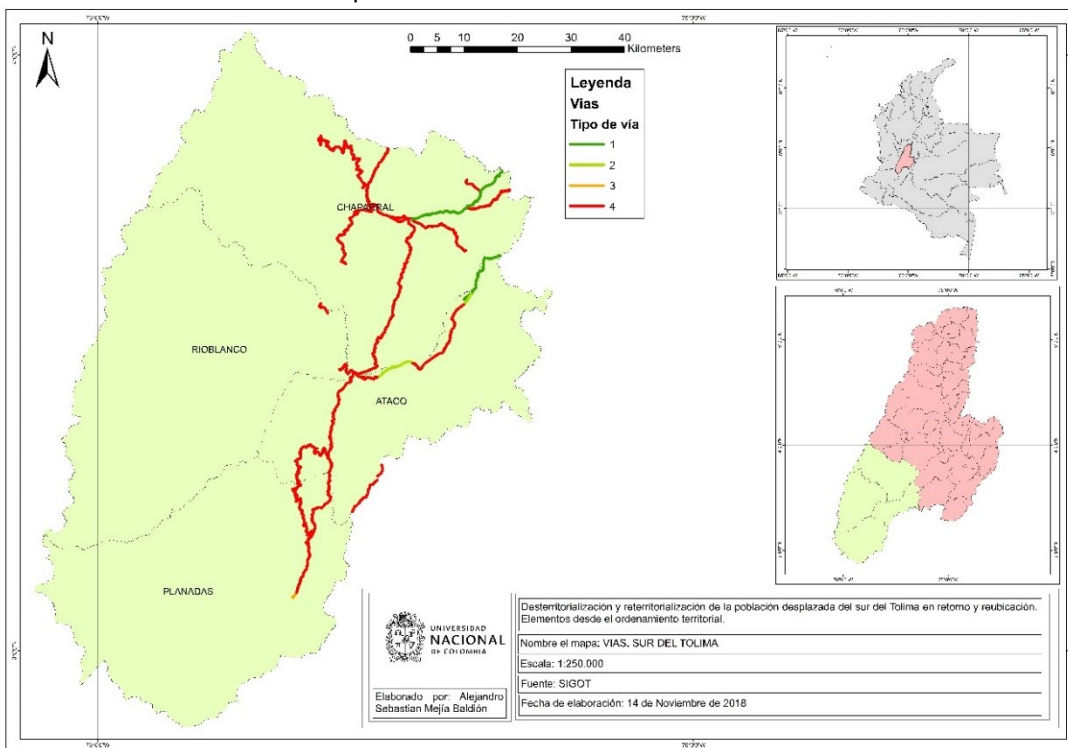


Mapa 3. Ríos y quebradas del Sur del Tolima.



Fuente: Elaboración propia con base a la información cartográfica del SIGOT.

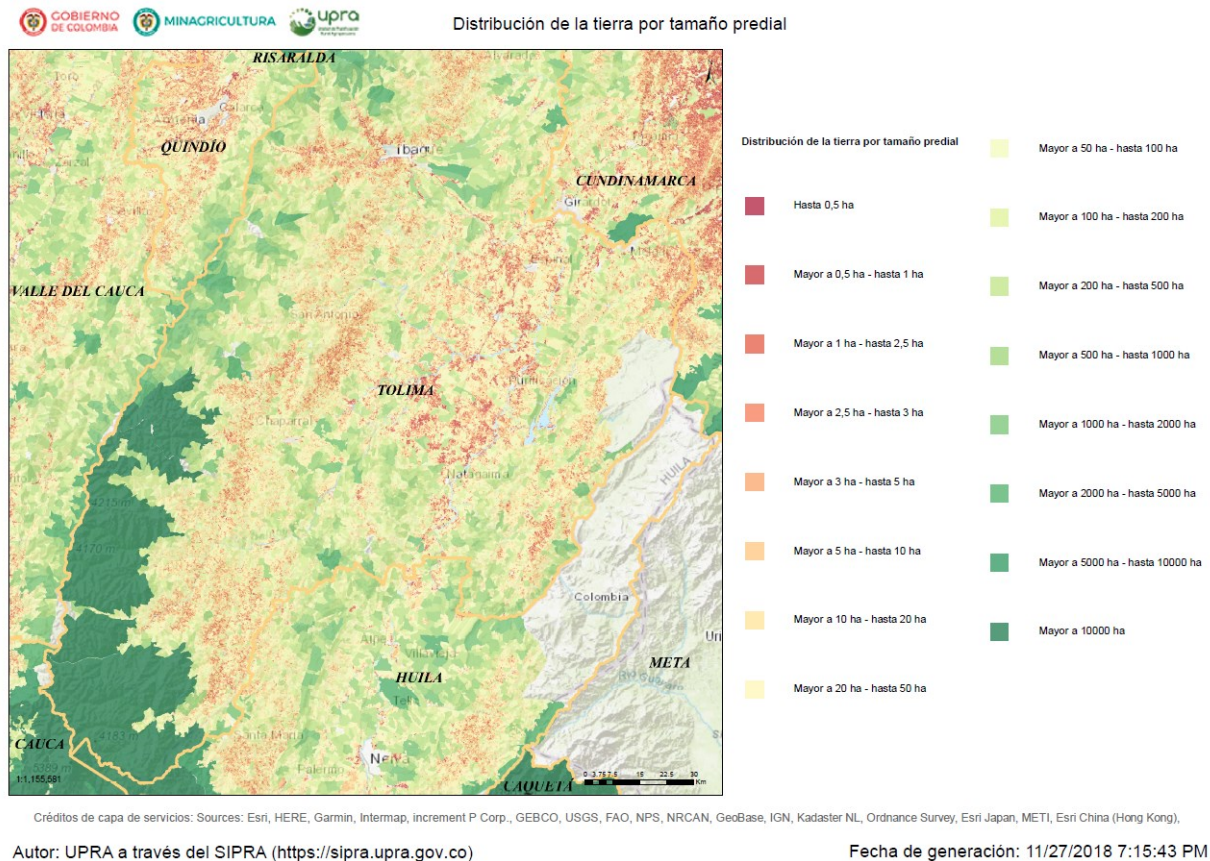
Mapa 4. Infraestructura vial. Sur del Tolima



Fuente: Elaboración propia con base a la información cartográfica del SIGOT.

En cuanto a la distribución de la tierra de acuerdo al tamaño de los predios se observó que los predios de menor tamaño (menos de cinco hectáreas) se encuentran en las partes planas del territorio y a medida que se acercan a las zonas montañosas estos van aumentando. Como caso particular, se destaca la mayor proporción de predios de un área mayor a 100 hectáreas en el municipio de Ataco (Ver Mapa 5).

Mapa 5. Distribución de la tierra por tamaño predial. Sur del Tolima.



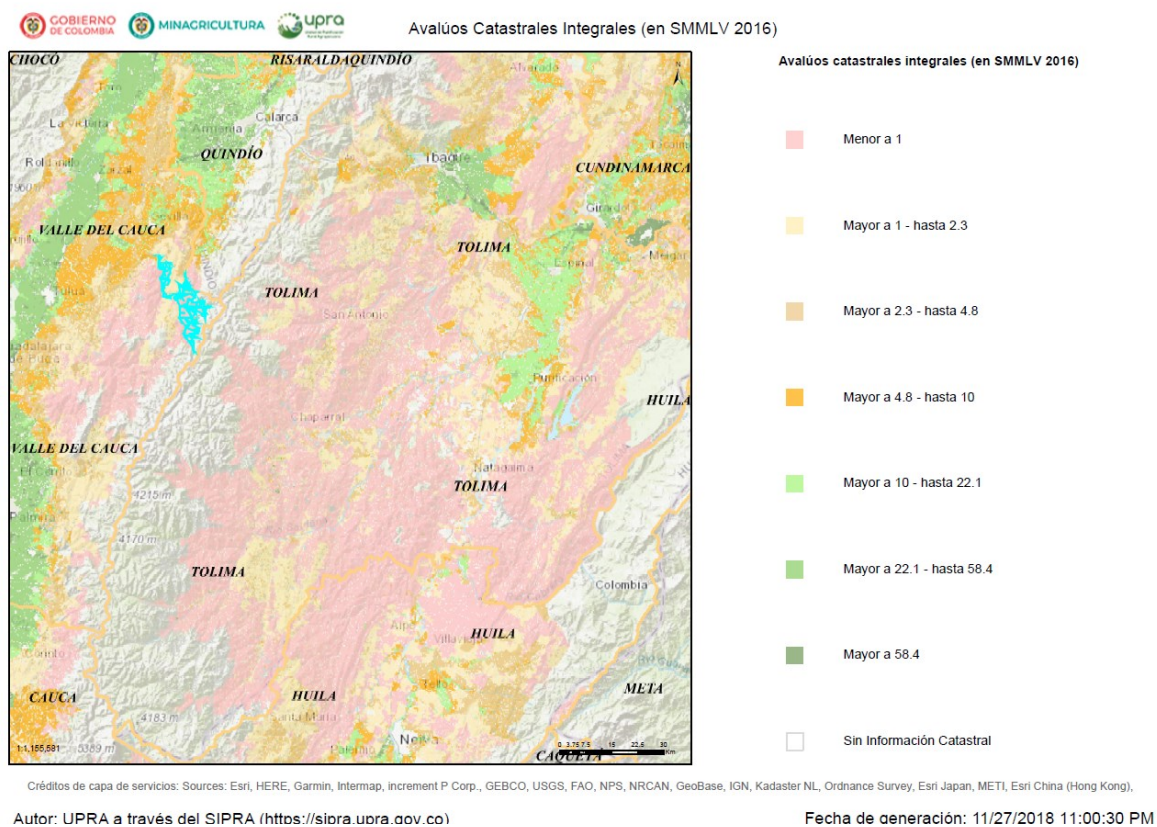
Fuente: SIPRA-UPRA

En relación al valor de los predios, a partir de la información sobre avalúos catastrales integrales realizado por la UPRA<sup>8</sup> se pudo determinar que en la mayor parte del territorio

<sup>8</sup> “El avalúo integral catastral por hectárea está expresado en smmlv calculado a partir de la relación aritmética entre el avalúo total catastral del predio y su correspondiente área en hectáreas, por lo tanto, el avalúo integral catastral unitario incluye el avalúo de la tierra y el avalúo de las posibles construcciones existente en el predio.” (Unidad de Planificación Rural Agropecuaria, 2018)

el valor de la hectárea es menor a un Salario Mínimo Mensual Legal Vigente-SMMLV a precios del año 2016. Nuevamente, se destaca la parte sur del municipio de Ataco, en donde los predios se ubican en el rango entre 1 y 2.3 SMMLV (Ver Mapa 6).

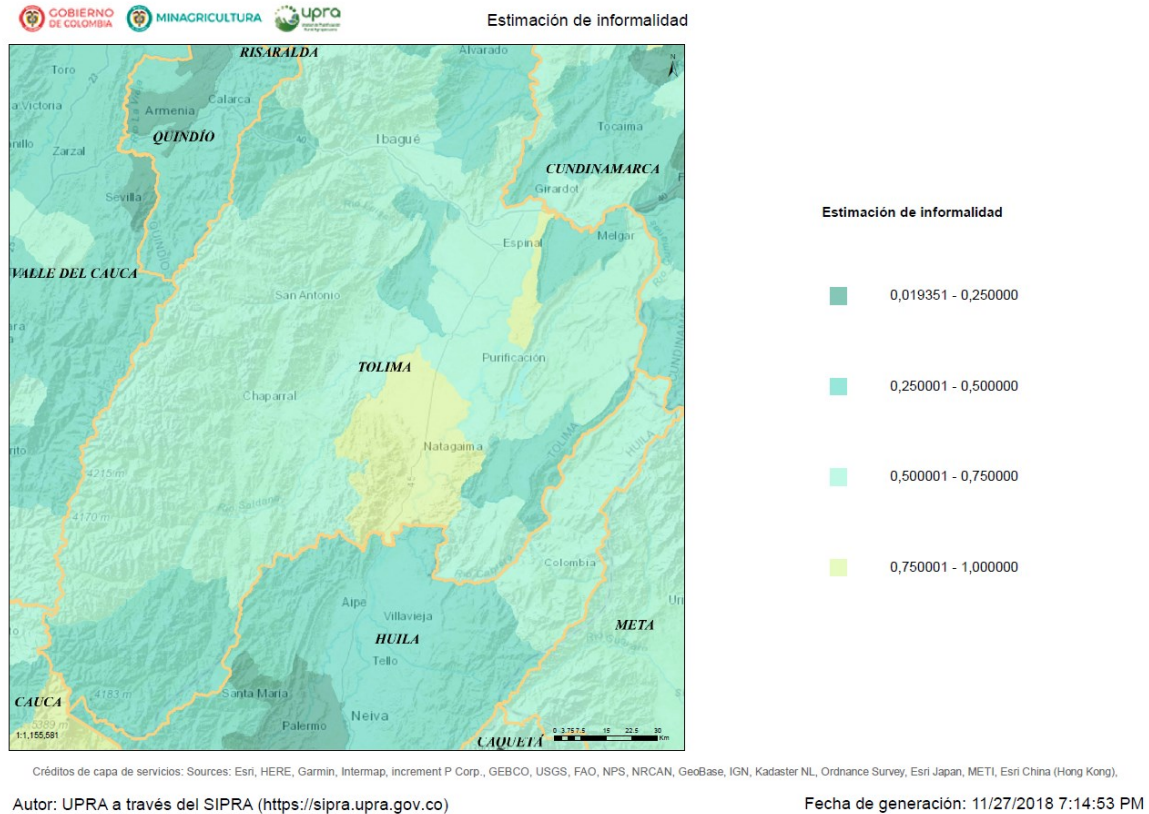
Mapa 6. Avalúos Catastrales Integrales. Sur del Tolima.



Fuente: SIPRA-UPRA

Finalmente, se analizó el estado de formalización de la propiedad en el territorio estudiado, encontrándose que la informalidad en la tenencia está entre el 50 y el 75 % en los municipios de Ataco, Chaparral y Rioblanco. Por su parte, en el municipio de Planadas la informalidad está entre el 25 y el 50%. A pesar de la aparente mayor formalización de la tierra en el municipio de Planadas, se debe considerar que buena parte de su territorio la conforma el Parque Nacional Natural Nevado del Huila, lo que pudo afectar dicho resultado (Ver Mapa 7).

Mapa 7. Estimación de la informalidad. Sur del Tolima.



Fuente: SIPRA-UPRA

**- Dinámica demográfica**

Para analizar los cambios demográficos de la región, se comparó la información de los censos de los años 1985 y 2005 del Departamento Nacional de Estadística-DANE, respecto al total de habitantes registrado en los cuatro municipios estudiados tanto en sus cabeceras urbanas, como en sus zonas rurales (Ver Tabla 3). Al analizar la variación porcentual presentada entre ambos registros censales, se encontró que la población rural del municipio de Ataco se redujo en un 4,9%, la del municipio de Chaparral un 19,7% y la del municipio de Rioblanco un 7,6%. Contrariamente, en el municipio de Planadas la población rural aumentó un 12,6%, aunque el crecimiento de su población ubicada en el caso urbano fue la de menor crecimiento con tan solo 2,3% entre 1985 y 2005. Estas variaciones se pueden observar en la Figura 2.

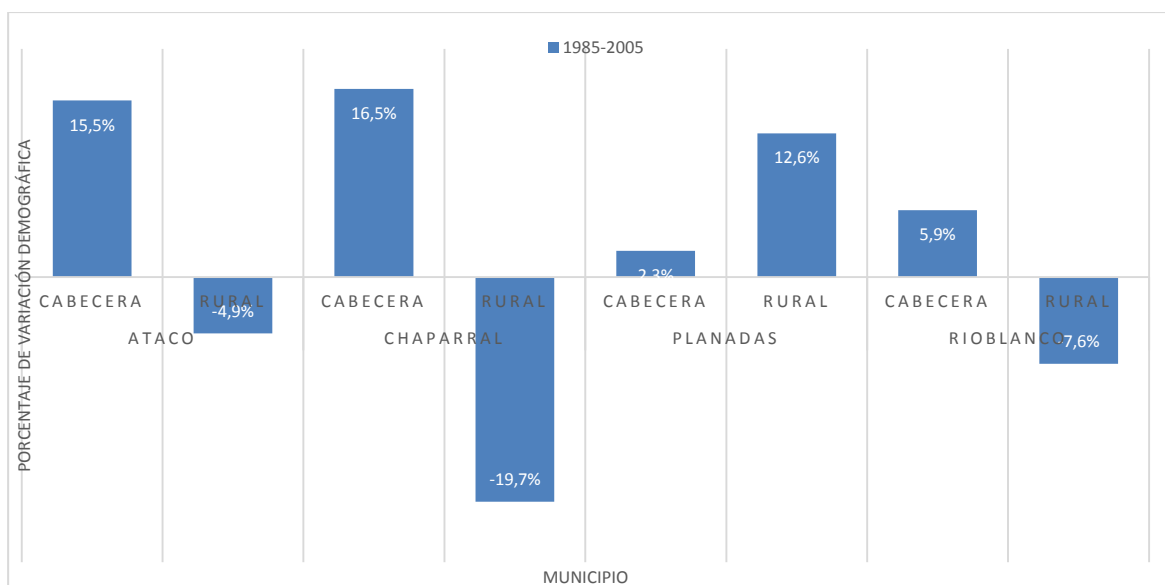
Tabla 3. Población Sur del Tolima, 1985-2005.

Municipio	1985			2005		
	Total	Cabecera	Resto	Total	Cabecera	Resto

Ataco	22.227	3.985	18.242	21.942	4.602	17.340
Chaparral	48.372	21.751	26.621	46.712	25.338	21.374
Planadas	26.770	7.046	19.724	29.417	7.208	22.209
Rioblanco	27.154	4.076	23.078	25.636	4.315	21.321
<b>Total</b>	<b>124.523</b>	<b>36.858</b>	<b>87.665</b>	<b>123.707</b>	<b>41.463</b>	<b>82.244</b>

Fuente: DANE

Figura 2. Variación demográfica 1985-2005. Sur del Tolima.

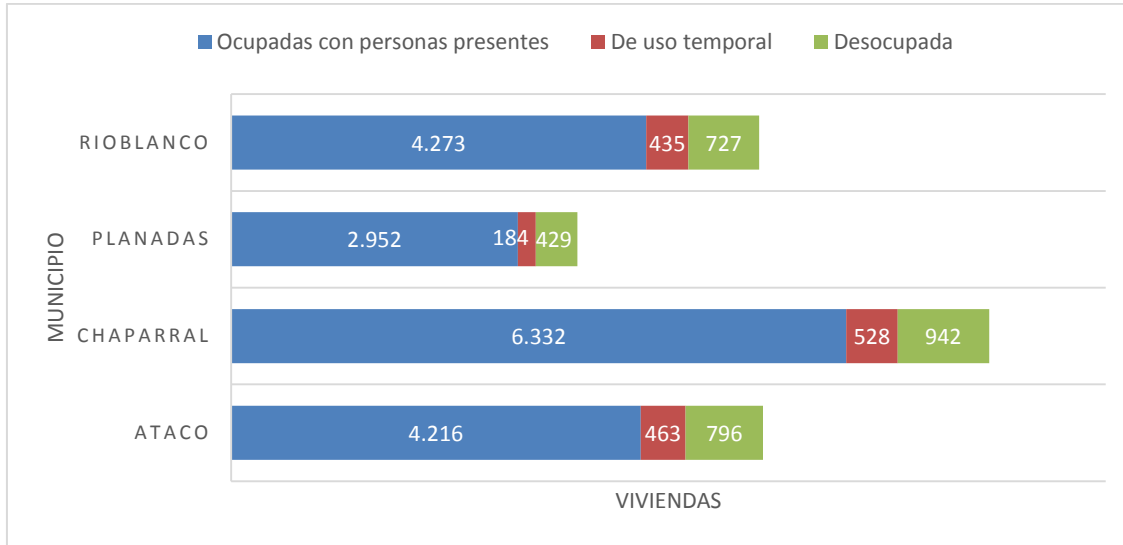


Fuente: DANE

### - Vivienda

En cuanto a las condiciones de las viviendas en el área rural, el primer dato que llama la atención por su posible relación con los procesos de desplazamiento forzado en el territorio es el número de viviendas desocupadas en los cuatro municipios. En la Figura 3 se observa que el municipio de Chaparral es aquel con un mayor número de viviendas desocupadas con 942 viviendas, seguido por el municipio de Ataco con 796 viviendas, y muy cerca el municipio de Rioblanco con 727. Por último, el municipio de Planadas registra la menor cifra con 429 viviendas desocupadas.

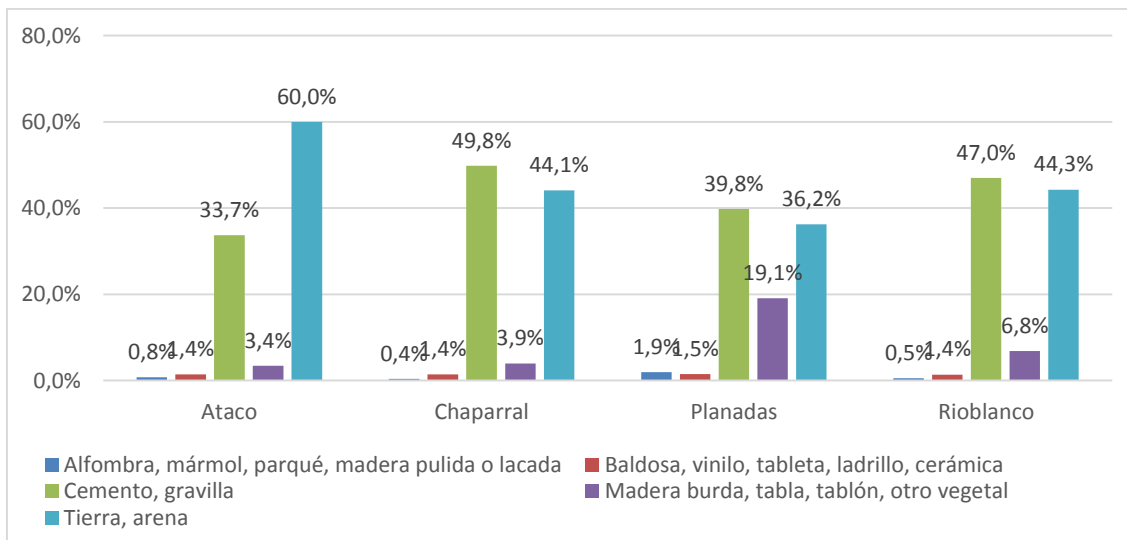
Figura 3. Viviendas ocupadas, con uso temporal y desocupadas en el área rural dispersa. Sur del Tolima. 2014.



Fuente: Dane, Tercer Censo Nacional Agropecuario de Colombia, 2013-2014

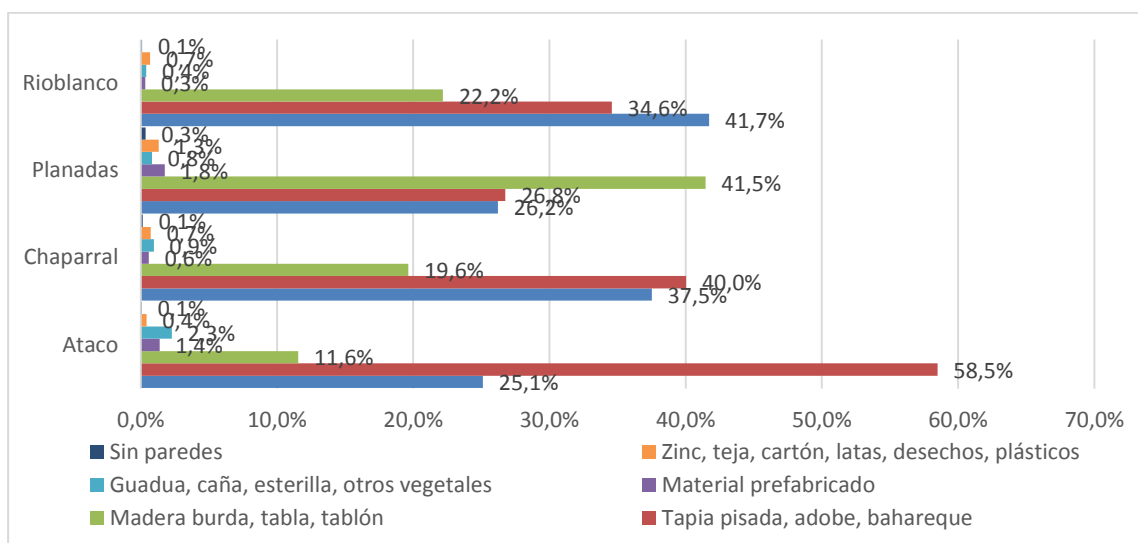
En cuanto al material de los pisos y paredes, los datos del Censo Nacional Agropecuario indican que el material predominante de los pisos en el área rural de los cuatro municipios son la tierra o arena y el cemento o gravilla. Sobresale el caso del Ataco, el cual presenta un 60% de las viviendas rurales en pisos de tierra o arena y el 19,1% de los pisos en madera registrados en el municipio de Planadas. Las paredes de las viviendas en Planadas son principalmente de madera (41.5% de las viviendas), en Ataco de bahareque (58.5%) al igual que en Chaparral (40%). Se destaca el municipio de Rioblanco con un 41.5% de sus viviendas en bloque o ladrillo (Ver Figura 4 y Figura 5).

Figura 4. Material predominante de los pisos en las viviendas del área rural dispersa. Sur del Tolima. 2014.



Fuente: Dane, Tercer Censo Nacional Agropecuario de Colombia, 2013-2014

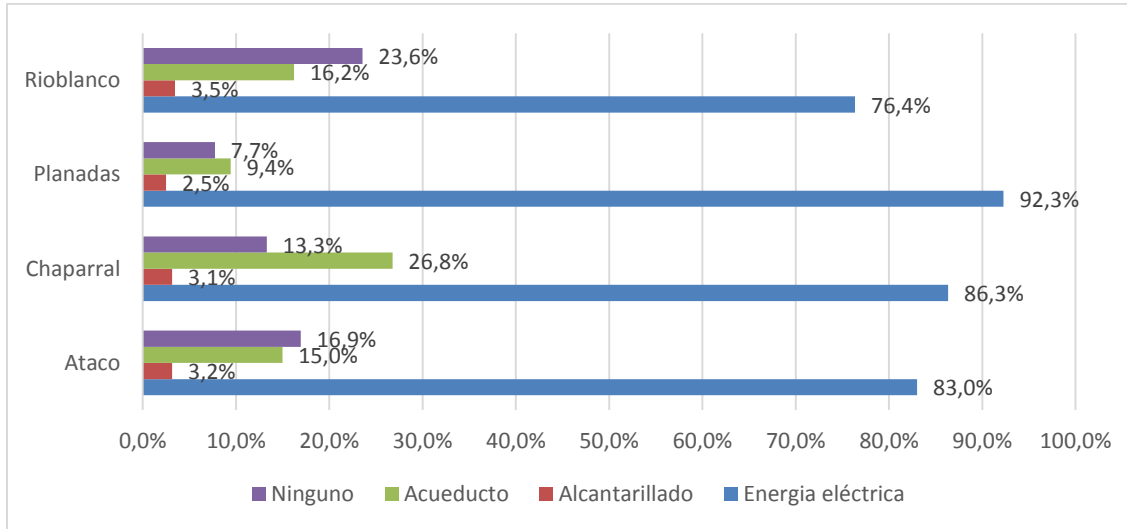
Figura 5. Material predominante de las paredes exteriores en las viviendas del área rural dispersa. Sur del Tolima. 2014.



Fuente: Dane, Tercer Censo Nacional Agropecuario de Colombia, 2013-2014

El acceso a los servicios públicos en el área rural del sur del Tolima es bajo para los servicios de acueducto principalmente. El caso más crítico en este sentido es el municipio de Chaparral con un 26,8% de las viviendas rurales sin acceso a este servicio. Cabe resaltar el alarmante porcentaje de viviendas que no cuentan con acceso a ningún servicio público, especialmente en el municipio de Rioblanco con un 23,6% de las viviendas en esta condición; este municipio es también el que presenta menor cobertura en cuanto al servicio de energía con un 76,4% de las viviendas del área rural dispersa (Ver Figura 6).

Figura 6. Viviendas del área rural dispersa con acceso a servicios públicos. Sur del Tolima. 2014.



Fuente: Dane, Tercer Censo Nacional Agropecuario de Colombia, 2013-2014

## 1.2 Hechos y factores determinantes del desplazamiento forzado en el sur del Tolima (1985-2018)

### 1.2.1 Contexto nacional

El Centro Nacional de Memoria Histórica identifica en Colombia cuatro periodos a partir de la década de los 80 del siglo XX en los que se diferencian las dinámicas del desplazamiento forzado en Colombia. Un primer periodo entre 1980 y 1988 que denominan de “desplazamiento silencioso”, caracterizado por la “degradación” de la guerra debido a la aparición y expansión del paramilitarismo moderno, el auge del narcotráfico y el cambio de estrategia guerrillera hacia la ofensiva (Centro Nacional de Memoria Histórica, 2015, pág. 63). Un segundo periodo entre 1989 y 1996 que estuvo caracterizado por la declaración de ilegalidad de los grupos de autodefensas en 1989, el reajuste estratégico de la guerrilla de las FARC hacia una guerra de posiciones, la creación de las CONVIVIR en 1993 y la aparición en 1995 del primer esfuerzo de política pública para atender el desplazamiento forzado<sup>9</sup>. El tercer periodo entre 1997 y 2004 es identificado por el CNMH como el periodo del “gran éxodo forzado contemporáneo” dado que fue el periodo en que mayor número de personas desplazadas se registraron (Centro Nacional de Memoria Histórica, 2015, pág.

<sup>9</sup> Programa Nacional para la Atención Integral de la Población Desplazada. CONPES 2804 de 1995.



83). Durante este periodo se formuló la Ley 387 de 1997, la cual definió la categoría de desplazado, la cual vale la pena traer a colación:

*“Es desplazado toda persona que se ha visto forzada a migrar dentro del territorio nacional abandonando su localidad de residencia o actividades económicas habituales, porque su vida, su integridad física, su seguridad o libertad personales han sido vulneradas o se encuentran directamente amenazadas con ocasión de cualquiera de las siguientes situaciones: Conflicto armado interno; disturbios y tensiones interiores, violencia generalizada, violaciones masivas de los Derechos Humanos, infracciones al Derecho Internacional humanitario u otras circunstancias emanadas de las situaciones anteriores que puedan alterar drásticamente el orden público” (Ley 387 de 1997, Art. 1°).*

Destaca el CNMH respecto a esta Ley la omisión de las causas estructurales del desplazamiento forzado (políticas, sociales, económicas, militares) y de la relación entre el desplazamiento y el despojo de tierras (Centro Nacional de Memoria Histórica, 2015, pág. 85). También cobra relevancia en este periodo la unificación de las estructuras paramilitares en una sola organización a nivel nacional y su consiguiente proyecto expansivo hacia nuevas regiones del país, generando recrudescimiento de la guerra en regiones de antiguo dominio guerrillero. Esto como se verá más adelante fue un factor que influyó en el incremento de la problemática en el sur del Tolima. En este lapso de tiempo también aconteció el intento de acuerdo de paz entre las FARC y el gobierno de Andrés Pastrana y el inicio del Plan Colombia encaminado a combatir las guerrillas y el narcotráfico.

La guerrilla de las FARC durante este periodo recrudesció su accionar con una mayor afectación a la población civil mediante tomas guerrilleras y secuestros (Centro Nacional de Memoria Histórica, 2015, pág. 89). A partir del año 2002, con el fracaso de este proceso de paz, iniciaría la Política de Seguridad Democrática del presidente Álvaro Uribe Vélez, lo cual llevaría al incremento de enfrentamientos entre la fuerza pública y las guerrillas en diferentes zonas del país. Como último hecho de este periodo resalta el CNMH la emisión en el año 2004 por parte de la Corte Constitucional de la sentencia T-025, con la cual se declaró el *Estado de Cosas Inconstitucional* en cuanto a la problemática estructural de atención a la población desplazada por parte del Estado colombiano y a partir de la cual se les reconoció la condición de víctimas a la población desplazada (Centro Nacional de Memoria Histórica, 2015, pág. 99). A modo de resumen de este periodo el informe citado menciona:

*“Entre 1997 y 2004, el desplazamiento forzado se convirtió en un crimen sistemático como consecuencia de recrudecimiento de la violencia empleada por todos los actores del conflicto armado para controlar el territorio y la población. Los grupos paramilitares, que dominaban el norte, provocaban desplazamientos mediante masacres, asesinatos selectivos, prácticas de tortura y sevicia, amenazas e intimidación. La guerrilla, que por su parte disputaba el control del sur del país, generó desplazamientos principalmente a partir de atentados contra la infraestructura y bienes civiles, el uso de armas no convencionales como la siembra masiva e indiscriminada de minas antipersonal, los secuestros selectivos y masivos, y el reclutamiento de niños, niñas y adolescentes.”* (Centro Nacional de Memoria Histórica, 2015, pág. 101)

Por último, el informe identifica un último periodo entre 2005 y 2014, periodo en el cual se promulgó la Ley de Justicia y Paz<sup>10</sup> en el marco de la negociación con los grupos paramilitares, la cual establecía un régimen de justicia transicional para estos grupos armados y mecanismos para el acceder a la verdad y reparación para las víctimas de su accionar. Se señala igualmente como hecho destacado la creación de la Agencia Presidencial para la Acción Social y la Cooperación Internacional – Acción social<sup>11</sup> y del Plan Nacional para la Atención Integral a la Población Desplazada por la Violencia (Centro Nacional de Memoria Histórica, 2015, pág. 104).

Este ejercicio de periodización realizado por el Centro Nacional de Memoria Histórica es importante en el sentido que resalta la importancia de incluir las variables del tiempo y del espacio geográfico en el análisis del fenómeno del desplazamiento forzado. Efectivamente en cada región del país y en momentos diferentes del proceso histórico el fenómeno ha cobrado características y dinámicas diferenciales. El CNMH identifica que en algunas regiones el fenómeno estuvo ligado principalmente a las disputas entre actores armados, en otras a procesos de concentración de tierras y en otras por conflictos alrededor de los usos y tenencias de éstas (Centro Nacional de Memoria Histórica, 2015, pág. 129). A pesar de estas diferencias entre regiones existe un patrón común entre las regiones más impactadas: ser zonas marginales de colonización, la presencia de luchas agrarias y resguardos o territorios colectivos afrodescendientes, ser polos de desarrollo económico nacional, concentración de la propiedad rural y disputas de control territorial entre actores

---

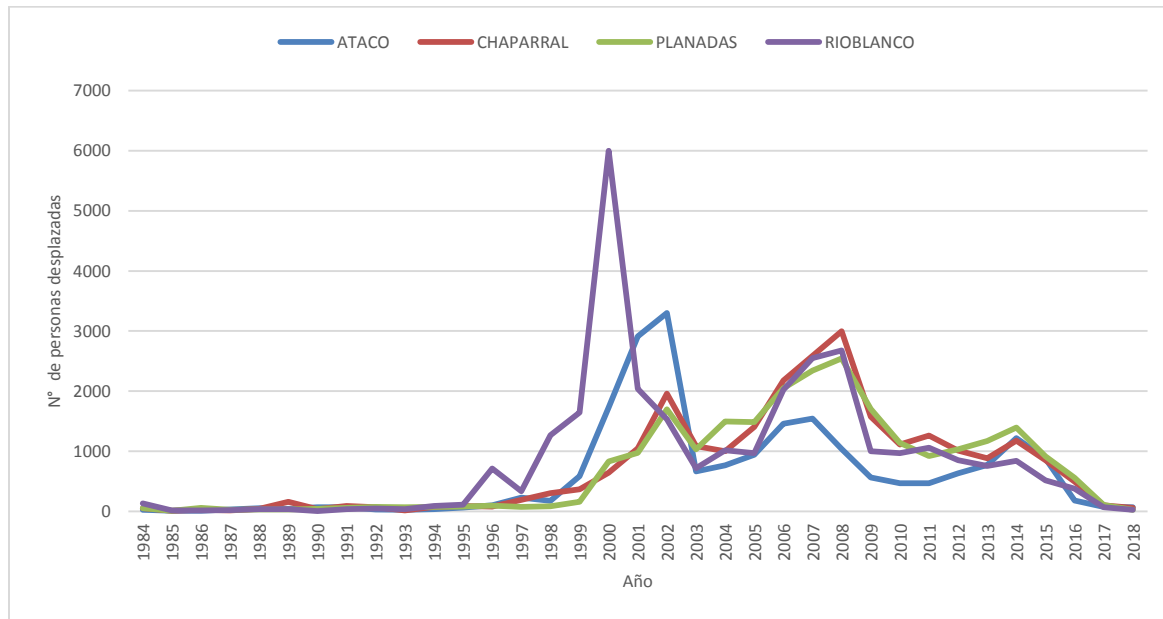
<sup>10</sup> Ley 975 de 2005.

<sup>11</sup> Decreto 2467 de 2005.



## 1.2.2 Hitos del desplazamiento forzado en el sur del Tolima y sus factores determinantes

Figura 7. Número de personas víctimas de desplazamiento forzado. Sur del Tolima. 1984-2018



Fuente: Registro Único de Víctimas. UARIV. Consultado el 13 de Septiembre de 2018.

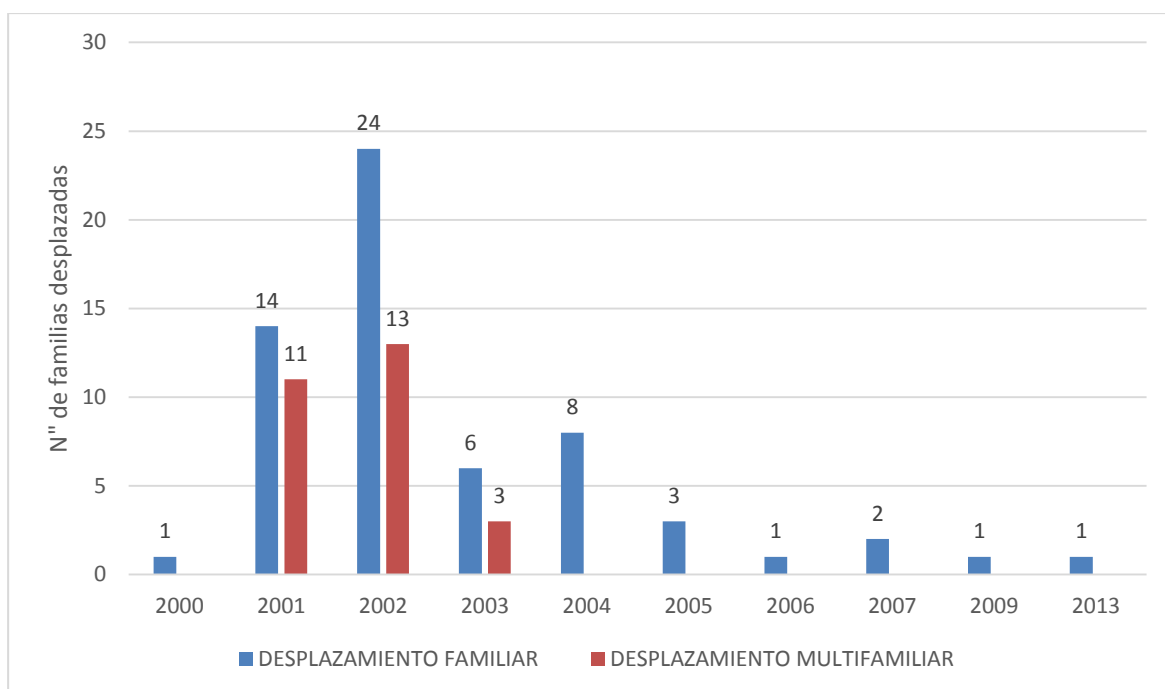
Se partió en un primer momento de la información dispuesta en el Registro Único de Víctimas de la UARIV para tener un panorama de la problemática del desplazamiento forzado desde el año 1984 hasta el año 2018. En la Figura 7 se ilustra el total de personas desplazadas por año entre 1984 y 2018 para los cuatro municipios analizados.

En términos generales, se observa que los casos de desplazamiento tienen una tendencia creciente desde el año 1996, la cual solo empieza a contrarrestarse a partir del año 2014. Se pueden identificar dos momentos de crecimiento drásticos durante este periodo para los cuatro municipios; el primer momento inicia a finales de la década del 90, alcanzando cifras críticas especialmente en los municipios de Rioblanco en el año 2000 (5997 personas desplazadas) y Ataco con 3300 personas desplazadas en el año 2002. El segundo periodo de incremento drástico en los casos se registra entre los años de 2006 y 2008, año en el las cifras rondaron nuevamente los 3000 casos, incluidos en este punto también los municipios de Chaparral y Planadas. A partir del año 2009 los datos registrados se mantienen alrededor de los mil casos hasta el año 2017, cuando las cifras caen significativamente. Estos picos de crecimiento, como se verá a continuación, guardan

relación directa con las dinámicas de la violencia y las estrategias de control territorial de los grupos armados que accionaron en estos cuatro municipios.

Para complementar la información anterior de la UARIV, se recurrió a la información de la Consultoría para los Derechos Humanos y el Desplazamiento – CODHES disponible en su plataforma de Monitoreo al Conflicto Armado y al Desplazamiento Forzado en Colombia.<sup>12</sup> A partir de la información de CODHES se encontró respecto a hechos de desplazamiento, el registro de hechos exclusivamente para el municipio de Ataco entre los años 2000 y 2013. En la Figura 8 se puede observar el total de familias desplazadas en dicho periodo de tiempo y el tipo de desplazamiento. Al respecto se identificó que al igual que en la información de la UARIV, un mayor número de casos registrados en los años 2001 y 2002.

Figura 8. Número de familias desplazadas y tipo de desplazamiento. Municipio de Ataco, 2000-2013

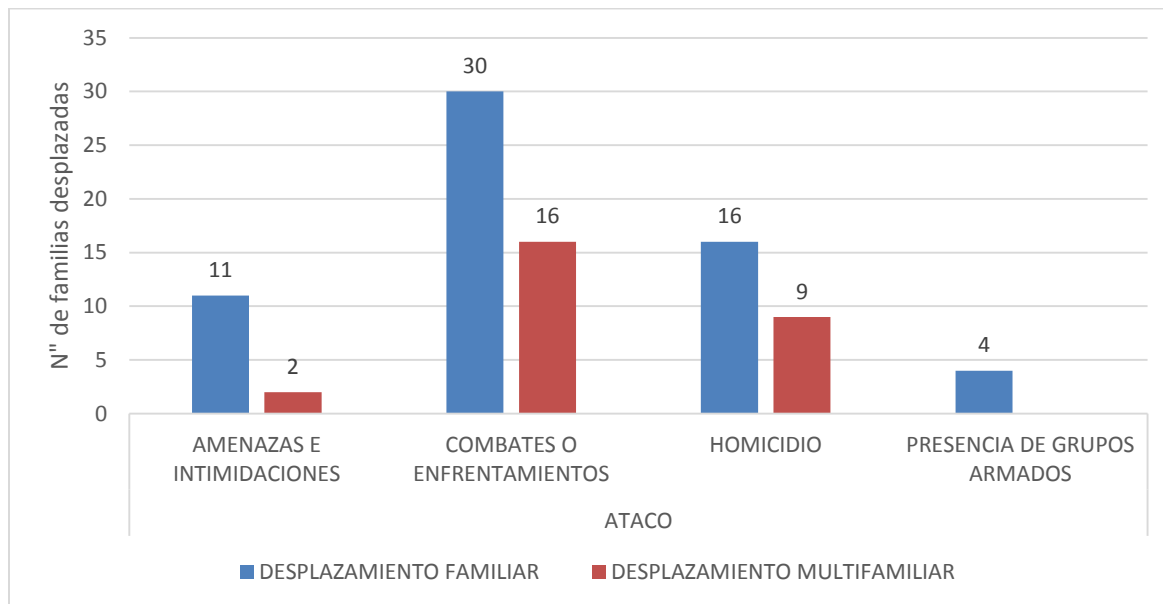


Fuente: Consultoría para los Derechos Humanos y el Desplazamiento CODHES. Monitoreo al Conflicto Armado y al Desplazamiento Forzado en Colombia. Tomado de: <http://wakende.sicodhes.org> el 30 de Octubre de 2018

<sup>12</sup> Disponible en: <http://wakende.sicodhes.org>

Adicionalmente, la plataforma también cuenta con información sobre la situación que motivó el desplazamiento. Al respecto se encontró que del total de familias desplazadas registradas en Ataco, la situación que provocó el desplazamiento en una mayor proporción fueron los combates y los enfrentamientos, seguidos por los homicidios y posteriormente las amenazas e intimidaciones (Ver Figura 9).

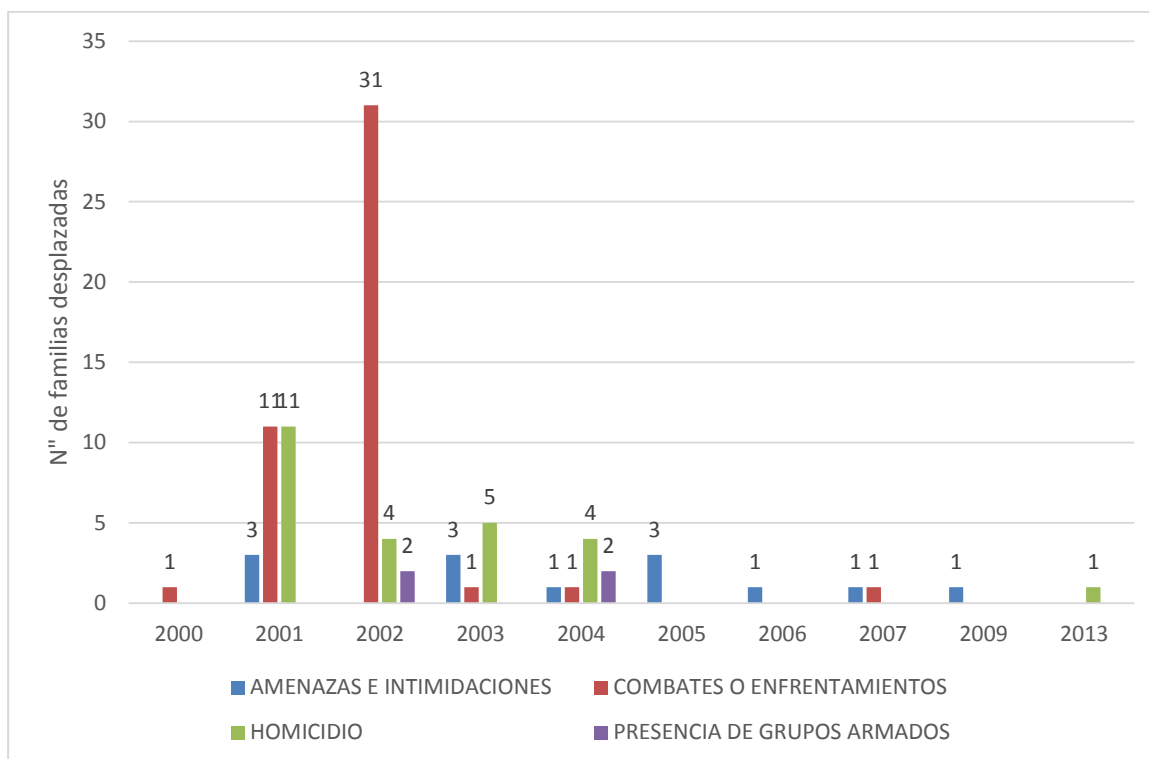
Figura 9. Total familias desplazadas y situación que causó el desplazamiento. Municipio de Ataco, 2000-2013



Fuente: Consultoría para los Derechos Humanos y el Desplazamiento CODHES. Monitoreo al Conflicto Armado y al Desplazamiento Forzado en Colombia. Tomado de: <http://wakende.sicodhes.org> el 30 de Octubre de 2018

Al discriminar dicha información por año, se identificó que el mayor número de familias desplazadas debido a combates o enfrentamientos se registró en los años 2001 (11 familias) y 2002 (31 familias). Igualmente, el mayor número de familias desplazadas por la ocurrencia de homicidios se registró en el año 2001 (11 familias). Esta información se ilustra en la Figura 10.

Figura 10. Número de familias desplazadas y situación que causó el desplazamiento. Municipio de Ataco, 2000-2013



Fuente: Consultoría para los Derechos Humanos y el Desplazamiento CODHES. Monitoreo al Conflicto Armado y al Desplazamiento Forzado en Colombia. Tomado de: <http://wakende.sicodhes.org> el 30 de Octubre de 2018

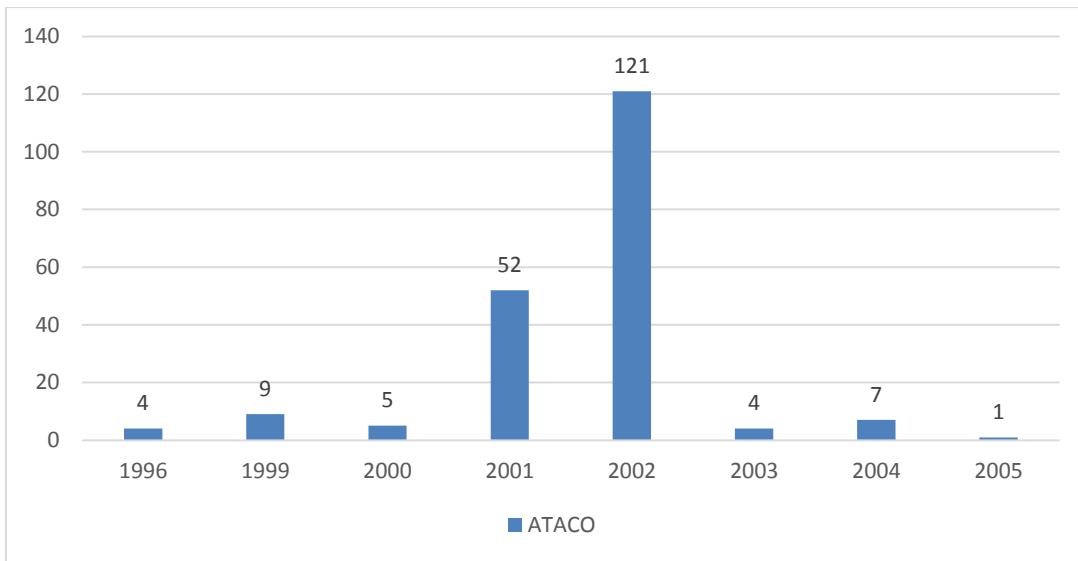
A pesar que en la información de CODHES se cuenta únicamente con información para el municipio de Ataco, se identificó que esta guarda relación con la información de la UARIV sobre los picos de crecimiento de los casos en los años 2001 y 2002. Adicionalmente, ofrece una primera fuente de explicación sobre los hechos que generaron el desplazamiento, siendo al respecto la ocurrencia de combates o enfrentamientos la razón que motivó el desplazamiento en mayor medida.

Adicionalmente, se consultó la información de ambas fuentes respecto a la población víctima por abandono y/o despojo de predios<sup>13</sup>, teniendo en cuenta la estrecha relación

<sup>13</sup> El artículo 74 de la Ley 1448 de 2011 establece: “DESPOJO Y ABANDONO FORZADO DE TIERRAS. Se entiende por despojo la acción por medio de la cual, aprovechándose de la situación de violencia, se priva arbitrariamente a una persona de su propiedad, posesión u ocupación, ya sea de hecho, mediante negocio jurídico, acto administrativo, sentencia, o mediante la comisión de delitos asociados a la situación de violencia.

entre el desplazamiento forzado y el abandono o el despojo de predios. Se encontró que en la información del Registro Único de Víctimas solo se registran 203 denuncias de estos hechos en el municipio de Ataco, siendo la mayoría de estos hechos ocurridos entre los años 2001 (52 personas) el año 2002 (121 personas), lo que indica una posible conexión entre ambos hechos victimizantes, al menos en el municipio de Ataco. Estos datos se pueden observar en la Figura 11.

Figura 11. Total de personas víctimas de abandono o despojo de tierras. Sur del Tolima. 1984-2018



Fuente: Registro Único de Víctimas. UARIV. Consultado el 13 de Septiembre de 2018.

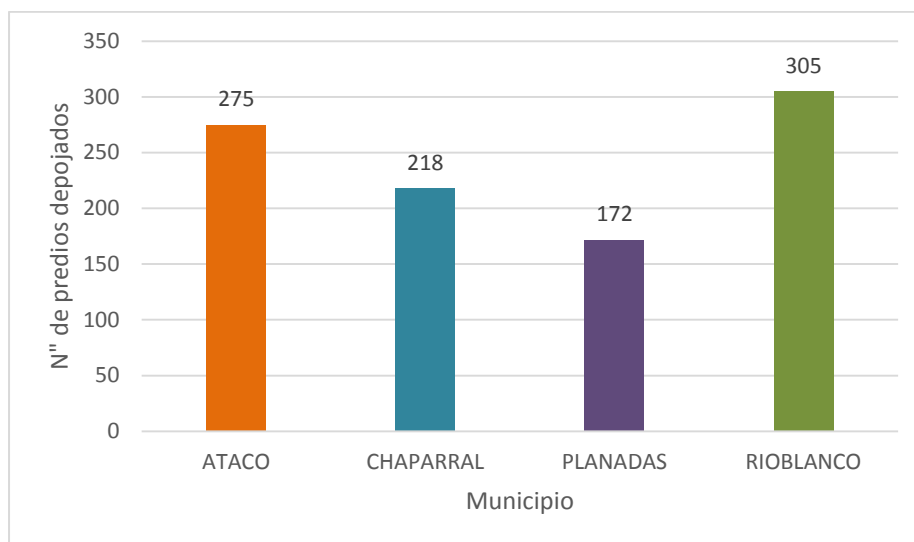
En cuanto a la información de CODHES, a diferencia de lo registrado por la UARIV, se tiene registro de 305 predios despojados o abandonados en el municipio de Rioblanco, 275 en el municipio de Ataco, 218 en el municipio de Chaparral y 172 en el municipio de Planadas, para un total de 970 predios despojados o abandonados forzosamente en la subregión entre los años 1980 y 2013.

---

Se entiende por abandono forzado de tierras la situación temporal o permanente a la que se ve abocada una persona forzada a desplazarse, razón por la cual se ve impedida para ejercer la administración, explotación y contacto directo con los predios que debió desatender en su desplazamiento durante el periodo establecido en el artículo 75.”



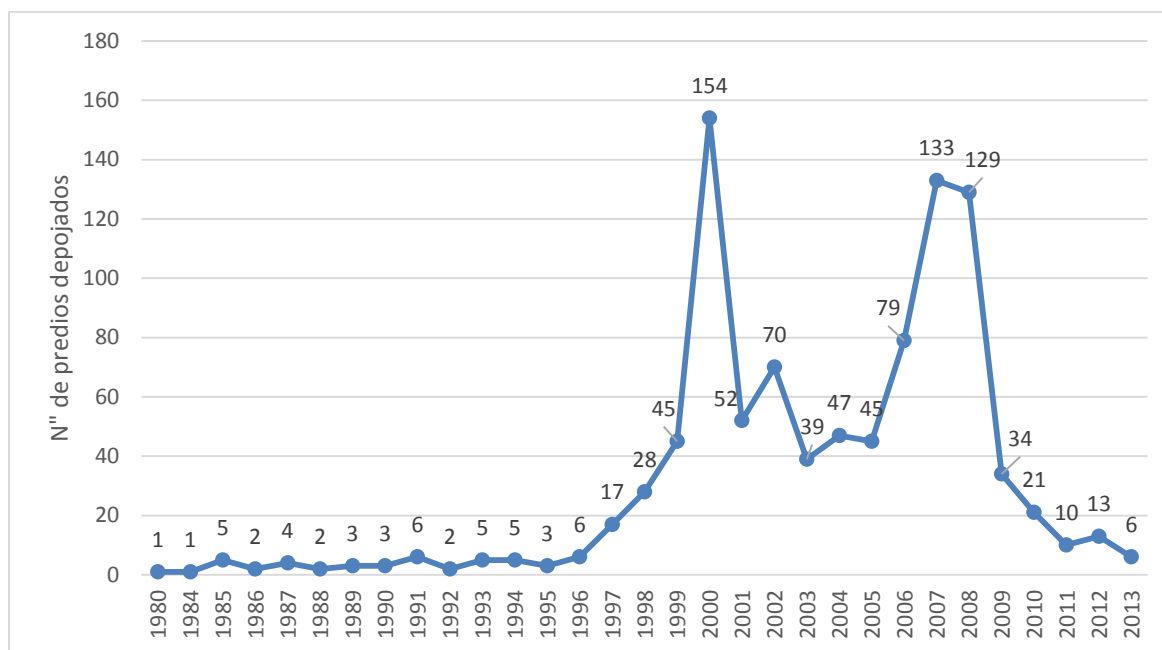
Figura 12. Total de predios despojados o abandonados forzosamente por municipio. Sur del Tolima. 1980-2013



Fuente: Consultoría para los Derechos Humanos y el Desplazamiento CODHES. Monitoreo al Conflicto Armado y al Desplazamiento Forzado en Colombia. Tomado de: <http://wakende.sicodhes.org> el 30 de Octubre de 2018

Al discriminar dicha información por año se encontró, al igual que en la información respecto a los casos de desplazamiento forzado, dos momentos de alto crecimiento en las cifras, uno en el año 2000, con 154 predios despojados y/o abandonados, y el segundo en los años 2007 (133 predios) y 2008 (129 predios). La similitud de picos de crecimiento entre las cifras de desplazamiento y despojo o abandono de predios da cuenta de una posible relación entre los procesos de desplazamiento y el abandono de predios en el territorio estudiado.

Total de predios despojados o abandonados forzosamente por año. Sur del Tolima. 1980-2013



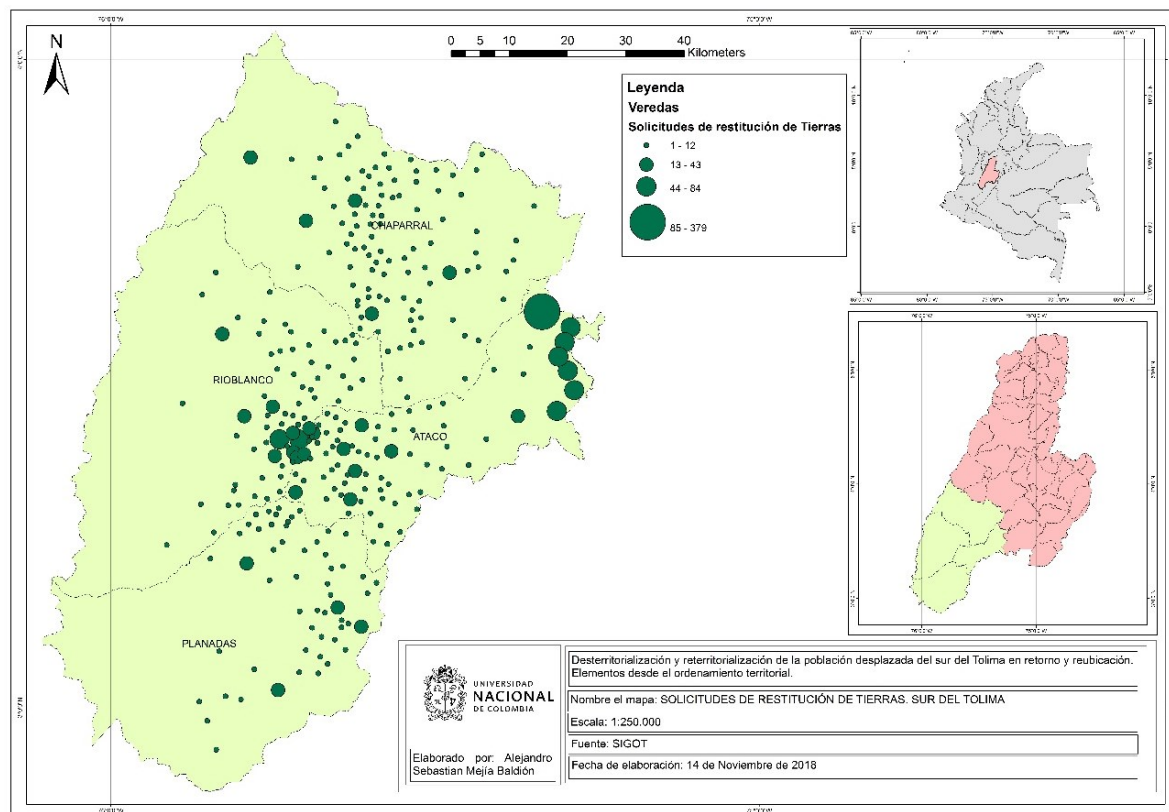
Fuente: Consultoría para los Derechos Humanos y el Desplazamiento CODHES. Monitoreo al Conflicto Armado y al Desplazamiento Forzado en Colombia. Tomado de: <http://wakende.sicodhes.org> el 30 de Octubre de 2018

Partiendo de la necesidad de ubicar espacialmente la problemática y la relación observada entre los casos de abandono o despojo y desplazamiento forzado, se solicitó ante la Unidad de Restitución de Tierras el total de solicitudes de restitución de tierras disponibles al 14 de Septiembre de 2018 a nivel de vereda en los cuatro municipios. A partir de la información solicitada se encontró la existencia de 1407 solicitudes en el municipio de Ataco, 526 en el municipio de Chaparral, 334 en el municipio de Planadas y 767 en el municipio de Rioblanco (Estas solicitudes ubicadas espacialmente se ilustran en el Mapa 9, con excepción de aquellas en las cuales no se especificó la vereda: 314 solicitudes).

El ejercicio anterior permitió observar una concentración de las solicitudes de restitución en el costado nororiental del municipio de Ataco, sector donde se encuentra la vereda Balsillas con el mayor número de solicitudes en toda la región (379 solicitudes) y las veredas Canoas Copete, Canoas San Roque, Canoas, Beltrán, Santa Rita y Proterito. Se identifica otra concentración de las solicitudes en el borde entre los municipios de Rioblanco y Ataco, sector donde se encuentran las veredas El Placer, San Isidro, La Ocasión, entre otras. En el municipio de Planadas las veredas con un mayor número de solicitudes son San Miguel, Esmeralda Alta, San Isidro y Ciquilla. Por su parte, en el

municipio de Chaparral las solicitudes se concentran especialmente en las veredas San José de Las Herosas, Tuluní, Icarco y San Fernando.

Mapa 9. Solicitudes de restitución de tierras por vereda. Sur del Tolima.



Fuente: Elaboración propia con base en información de la URT.

Teniendo en cuenta que a partir de la información anterior se encontraron dos hitos de crecimiento, el primero entre finales de la década de los 90 y comienzos del siglo veinte, y el segundo a finales de la década del 2000, se analizaron los datos anteriores en el marco de estos periodos a partir de las fuentes primarias y secundarias especificadas al principio de este capítulo.

- ***Finales de la década del 90 y primeros años del siglo XXI. Disputas territoriales entre grupos armados ilegales.***

Se debe considerar primero que el sur del Tolima cumple un papel trascendental en la historia del conflicto armado colombiano por ser el territorio donde surgieron los primeros grupos de campesinos alzados en armas contra el Estado colombiano en los años 50 del siglo veinte, los cuales posteriormente serían el germen para la creación de la guerrilla de

las FARC. Al mismo tiempo, aunque menos reconocido en la historia del conflicto armado colombiano, el sur del Tolima fue escenario también del surgimiento de los primeros grupos de autodefensas de corte anticomunista, los cuales entrarían en disputa con los grupos guerrilleros nacientes, disputa conocida como entre “los limpios” y “los comunes” (Comisión Nacional de Reparación y Reconciliación, Grupo de Memoria Histórica, 2013). Este hecho histórico se reflejó en el interés por mantener el control de este territorio por parte de la guerrilla de las FARC en la región estudiada y al mismo tiempo fue un factor trascendental sobre la dinámica del desplazamiento en el sur del Tolima. Se considera entonces que para entender el valor otorgado al sur del Tolima por los grupos armados se debe partir primero de su importancia histórica, especialmente para la guerrilla de las FARC; este valor histórico fue el que incidió directamente en las acciones armadas de las FARC por defender su control sobre dichos territorios y al mismo tiempo en las acciones de los grupos de paramilitares y del ejército por disputárselo. Específicamente, en el sur del Tolima la guerrilla de las FARC ejerció presencia a través del Frente 21 o “La Gaitana”, la compañía Joselo Lozada y la columna móvil “Héroes de Marquetalia” (OBSERVATORIO DEL PROGRAMA PRESIDENCIAL DE DERECHOS HUMANOS Y DERECHO INTERNACIONAL HUMANITARIO, 2002, pág. 3) (Centro Nacional de Memoria Histórica, 2017, pág. 110).

Ahora bien, adicional al valor histórico que tenía el territorio para la guerrilla de las FARC, las características geográficas montañosas y la ubicación estratégica a nivel nacional hacían de este territorio un lugar importante para garantizar su movilidad hacia el Cauca, el norte del Huila, Valle y el Eje Cafetero. Especial mención merece la zona del Cañón de Las Hermosas en el municipio de Chaparral, dado que desde este punto las FARC podían “incursionar fácilmente sobre Ibagué y Armenia, atacar la vía de La Línea y replegarse, o penetrar hasta el norte del Valle.” (OBSERVATORIO DEL PROGRAMA PRESIDENCIAL DE DERECHOS HUMANOS Y DERECHO INTERNACIONAL HUMANITARIO, 2002, pág. 11). Al respecto el Centro nacional de Memoria Histórica resalta la importancia de esta zona como corredor estratégico para los grupos armados ilegales:

*“regiones como el Sur del Tolima y el Norte del Cauca, territorios ancestrales de los pueblos Páez y Pijao y donde se encuentra el PNN Nevado del Huila, que conforma otro corredor estratégico que comunica los departamentos del Meta y el Caquetá, por un lado, y los departamentos de Cauca y Nariño y el centro del país, por el otro” (Centro Nacional de Memoria Histórica, 2015, pág. 215)*

Adicionalmente, durante los años 90 éstas características de altitud y difícil acceso fueron propicias para el establecimiento de cultivos de amapola en la zona del Cañón de las Hermosas. (OBSERVATORIO DEL PROGRAMA PRESIDENCIAL DE DERECHOS HUMANOS Y DERECHO INTERNACIONAL HUMANITARIO, 2002). Según el Observatorio del Programa Presidencial de Derechos Humanos y Derecho Internacional Humanitario (Panorama actual del Tolima, 2002, pág. 10) se tenían registradas 422 hectáreas cultivadas de amapola en el 2002, siendo los municipios más afectados Rioblanco y Planadas, lo cual representaba el 9,8% del total nacional y hacia del Tolima uno de los primeros sembradores de amapola en el país. Este interés que tenía el territorio para el cultivo de amapola fue determinante en las disputas por control territorial durante la década de los 90 y principios de la década del 2000 entre grupos guerrilleros y paramilitares. (Programa de las Naciones Unidas para el Desarrollo - PNUD, 2015).

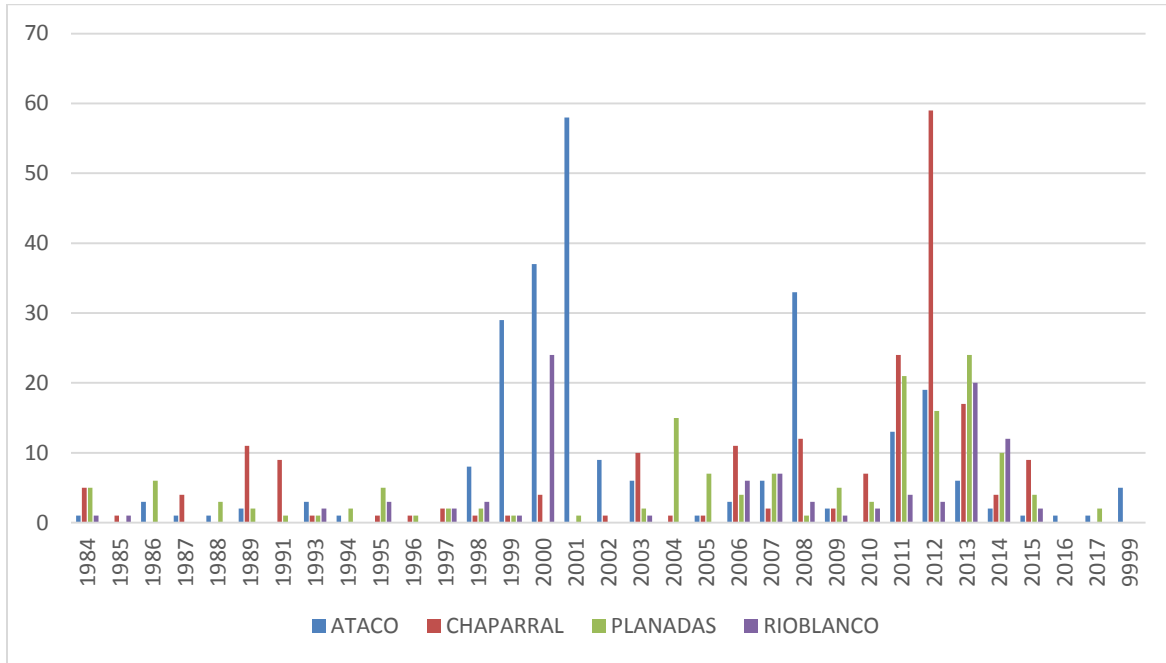
Esta importancia estratégica que tenía el territorio del Sur del Tolima para la guerrilla de las FARC incidió por tanto en el mayor número de acciones armadas para controlar dicho territorio a finales de la década del 90. Al respecto el Centro Nacional de Memoria Histórica menciona:

*“La intensificación de las acciones de las FARC a nivel nacional, se reflejó en el sur del Tolima en una amplia ofensiva del grupo guerrillero con el fin de habilitar un corredor de movilidad entre la Cordillera Oriental hacia la zona pacífica. En este contexto, en el año 1998 se realizó una serie de ataques por parte de las FARC con el fin de recuperar lugares que constituían una zona de retaguardia histórica de esta guerrilla. En especial hubo ataques en lugares que habían sido bastión de los grupos precursores comandados por Canario, como Bilbao (Planadas), las veredas Betania, La Lindosa, La Llaneta (donde se encuentra la hacienda El Davis), La Laguna, La Verbena ubicadas en el Cañón de La Lindosa; y las veredas El Placer, San Isidro, La Ocasión, Alto Bonito y El Espejo en el Cañón del Cambrín y Herrera, del municipio de Rioblanco; así mismo en el corregimiento de Santiago Pérez municipio de Ataco” (Centro Nacional de Memoria Histórica, 2017, pág. 111)*

Al analizar los datos del Registro Único de Víctimas de la UARIV sobre personas víctimas por actos terroristas, se observa que efectivamente se registró un periodo de crecimiento en el número de víctimas por actos terroristas entre los años 1998 y 2001, especialmente

en el municipio de Ataco y Rioblanco. El total de personas víctimas por actos terroristas también aumenta en el año 2008 para el municipio de Ataco y entre los años 2011 y 2013 para todos los municipios estudiados, con un aumento destacado en el municipio de Chaparral en el año 2012 (Ver Figura 13).

Figura 13. Total de personas víctimas de actos terroristas. Sur del Tolima. 1984-2018



Fuente: Registro Único de Víctimas. UARIV. Consultado el 13 de Septiembre de 2018.

Por otra parte, a finales del siglo veinte la intensificación de las acciones de la fuerza pública en contra de la guerrilla de las FARC entraría a jugar un papel determinante en la dinámica del conflicto armado en la región, especialmente después del fracaso del acuerdo de paz con esta guerrilla durante el gobierno de Andrés Pastrana y la llegada a la presidencia de Álvaro Uribe Vélez y su política de seguridad democrática.

Al respecto los informes del Observatorio del Programa Presidencial de Derechos Humanos y Derechos Internacional Humanitario registran un aumento en la confrontación a partir del año 1998 y con mayor intensidad entre los años 2001 y 2003 producto del mayor número de combates entre la fuerza pública y la guerrilla de las FARC. (OBSERVATORIO DEL PROGRAMA PRESIDENCIAL DE DERECHOS HUMANOS Y DERECHO INTERNACIONAL HUMANITARIO, 2002, pág. 11). Específicamente el citado informe menciona:

---

*“La Fuerza Pública por su parte, libró 26 combates contra esta guerrilla en 2000, 22 en 2001, 42 en 2002 y 49 en 2003. En el primer semestre de 2004 los combates librados por las Fuerzas Militares contra las Farc se elevan a 29, con lo cual se logró superar los esfuerzos aplicados en los años anteriores en la lucha contra esta guerrilla. En este año el Ejército inicia una gran ofensiva encaminada a la reconquista de sitios de vital importancia para los subversivos, por el comercio de droga y porque constituyen corredores vitales en la movilización de las estructuras de la guerrilla. Desde mediados de febrero se llevan a cabo las operaciones 'Franco', 'Cárdenas Padilla' y 'Quimbaya', concentradas en la zona del Cañón de Las Herosas, que además de constituir un punto clave en el comercio de amapola, es neurálgico para las Farc porque desde allí pueden incursionar fácilmente sobre Ibagué y Armenia, atacar la vía de La Línea y replegarse, o penetrar hasta el norte del Valle.”* (OBSERVATORIO DEL PROGRAMA PRESIDENCIAL DE DERECHOS HUMANOS Y DERECHO INTERNACIONAL HUMANITARIO, 2002, pág. 11)

En la misma dirección, al revisar los informes del Sistema de Alertas Tempranas de la Defensoría del Pueblo se encontró registro igualmente de este aumento en la confrontación armada entre la guerrilla de las FARC y el ejército colombiano:

*“A comienzos de la década del 2000, el sur del Tolima se convertiría en uno de los principales focos de atención de la primera fase de la llamada Política de Seguridad Democrática, durante el gobierno de Álvaro Uribe, a través de la puesta en marcha del Plan Patriota y con él, de dos operaciones militares. La primera de ellas es la operación Libertad I encaminada a recuperar los territorios de la región Suroriental, específicamente los municipios de Alpujarra, Dolores, Purificación e Icononzo (frontera con Cundinamarca), y en la región Suroccidental, en los municipios de Ataco, Rioblanco y Chaparral. La segunda operación, denominada Libertad II, empieza en 2005 a cargo de la Brigada Móvil N° 8 de la Tercera División, la Sexta y Novena Brigada, con apoyo de la Fuerza Aérea, con mayor énfasis en los municipios de Chaparral y Planadas en la zona sur occidental, intentando llegar a la zona de Marquetalia, conocida por ser bastión histórico de la organización”* (Defensoría del Pueblo, 2012, pág. 11).

Respecto a este punto, en las entrevistas semiestructuradas aplicadas a la población desplazada del sur del Tolima se encontró que, al preguntársele a la comunidad sobre el motivo que lo obligó a desplazarse, los combates o enfrentamientos entre grupos armados fueron uno de los factores determinantes en la decisión de salir de su territorio durante este periodo. Al respecto uno de las habitantes del municipio de Ataco mencionó:

*“Antes del desplazamiento era muy duro, pues la vaina de la guerrilla, el combate que hubieron. El desplazamiento cuando uno se va es por desplazamiento de orden público. Yo me fui por miedo, por amenazas no, porque a mí no me dijeron nada, nos dio miedo y nos fuimos, porque a la señora le dio mucho miedo entonces nos fuimos.” (Freddy, 2018)*

*“No, nosotros no en el momento no hemos sido amenazados de ninguna especie, pero usted sabe que uno está enseñado que cuando hay conflicto pues a uno le da miedo, ese fue el motivo.” (Juan, 2018)*

En el mismo sentido, las siguientes palabras de dos pobladoras, una del municipio de Ataco y otra del municipio de Rioblanco, dan cuenta de la presión expulsora que significaron los combates y enfrentamientos entre los diferentes grupos armados. Se pudo identificar además que en la decisión de desplazarse debido a la intensidad de la guerra el cuidado de los hijos representó la motivación principal:

*“En esa época que no podía uno salir. Pues ya viendo de que pues a mí ningún grupo me sacó desplazado digamos, amenazado, algo así, no. Sino uno por el miedo, únicamente para defender los hijos, porque uno le toca.” (Rosario, 2018)*

*“Pues el desplazamiento de nosotros surge como por cuestiones del conflicto armado, que todo el mundo conoce acá en el sur del Tolima. Nosotros vivíamos por el sector de Herrera, Rioblanco, y administrábamos pues como tal una finca, en esa época mis hijos estaban pequeños. Digamos que el tema o la idea era pues como tener la posibilidad de sacarlos adelante y eso; vivíamos mis cuatro hijos, mi esposo y mi persona. Y pues por situaciones, digamos de inconvenientes con la persona a donde trabajamos nos tocó de un momento para otro irnos. Es la cuestión de tener que decir que o se va o empezamos con sus hijos, entonces es como un momento en el que uno dice definitivamente tocó irnos. A nosotros nos habían buscado para trabajar, lo que no sabíamos era que dificultades habían entre la persona que nos buscó con la gente que había allá, era como eso.” (Yurani, 2018)*

- **La incidencia de los grupos paramilitares.**

Respecto al papel jugado por los grupos paramilitares en la dinámica del desplazamiento se identificó en un primer momento una relación entre la creación del Bloque Tolima de las Autodefensas Unidas de Colombia y el crecimiento de las cifras de desplazamiento a finales de la década del noventa en el siglo XX, principalmente en los municipios de Ataco y Rioblanco. Según el Centro Nacional de Memoria Histórica - CNMH en su informe sobre el Bloque Tolima, la creación de este Bloque a finales de la década del 90 se dio a partir del apoyo solicitado a Carlos Castaño por los grupos de autodefensas presentes en el



territorio (y “por parte de comerciantes, militares y miembros de la élite regional”), después de la declaración de la ilegalidad de las CONVIVIR y en respuesta al crecimiento en número y acciones de la guerrilla de las FARC (Centro Nacional de Memoria Histórica, 2017, pág. 109).

Según el mismo informe del CNMH, sustentado a partir de las declaraciones de los desmovilizados de las AUC ante la justicia, se pudo identificar que en el año 1999 se dirigieron más de treinta personas del departamento del Tolima hacia Urabá a recibir instrucción durante dos meses en la escuela La Acuarela; las cuales al regresar se ubicaron en la zona rural de Ataco y significó la *“puesta en marcha de una maquinaria violenta, que combinaba la experticia bélica de quienes se habían formado en el contexto del conflicto histórico del sur del Tolima, y los métodos de violencia extrema ejecutados por las AUC”* (Centro Nacional de Memoria Histórica, 2017, pág. 116). Es decir, es a partir de la creación del Bloque Tolima a finales de la década de los noventa que se recrudecieron las acciones contra la población civil del sur del Tolima, población que se vio en el medio de las acciones violentas de los grupos paramilitares y sus nuevos métodos de terror y la reacción igualmente violenta por parte de la guerrilla de las FARC. Así lo indica la siguiente cita del mencionado informe:

*“la nueva naturaleza del grupo paramilitar Bloque Tolima contrastó con la de los grupos precursores y sus objetivos, que hasta entonces habían estado circunscritos al territorio del sur, con rasgos principalmente contrainsurgentes y anticomunistas. Lo anterior se reflejó en impactos graves sobre la población civil que, de nuevo, quedó en medio de la disputa entre el Bloque y otros actores armados, en entornos proclives, en distinto grado, a varios de ellos así como a formas de resistencia y a la oposición a cada uno de los mismos. El resultado en general fue una grave afectación humanitaria sobre personas, comunidades y grupos sociales del Tolima.”* (Centro Nacional de Memoria Histórica, 2017, pág. 149)

Los informes del Sistema de Alertas Tempranas de la Defensoría mencionan igualmente como entre los años 2002 y 2004 la guerrilla de las FARC ante la ofensiva del Bloque Tolima aumentaron la violencia contra la población campesina, acusándoles de ser colaboradores de los grupos paramilitares o de la fuerza pública. (Defensoría del Pueblo, 2012, pág. 11).

Dentro de los territorios que padecieron esta confrontación durante este periodo de tiempo, se destaca el caso de los corregimientos de Santiago Pérez en el municipio de Ataco y de

Puerto Saldaña en Rioblanco, los cuales fueron lugares de concentración de los grupos paramilitares desde sus inicios y fue allí donde la población campesina sintió en mayor medida la disputa entre grupos paramilitares y guerrilleros. Así lo detalla el Observatorio Del Programa Presidencial De Derechos Humanos y Derecho Internacional Humanitario:

*“También cabe destacar el caso del municipio de Ataco, en cuyos corregimientos de Santiago Pérez y Puerto Saldaña lograron penetrar a partir de 1996 las autodefensas a pesar la fuerte influencia ejercida por la guerrilla de las FARC. La disputa entre estas dos agrupaciones que desde ese momento ha sido constante se recrudece desde 2000. En 2003, luego de realizar una seguidilla de asesinatos, entre ellos los de los presidentes de la junta de acción comunal y del comité municipal de cafeteros, el bloque Tolima anunció su propósito de adelantar una campaña contra lo que percibe como apoyo social a la subversión. Simultáneamente las FARC amenazaron con un ataque indiscriminado contra el corregimiento Santiago Pérez con el fin de contrarrestar el avance de sus antagonistas armados.”* (OBSERVATORIO DEL PROGRAMA PRESIDENCIAL DE DERECHOS HUMANOS Y DERECHO INTERNACIONAL HUMANITARIO, 2005, pág. 22)

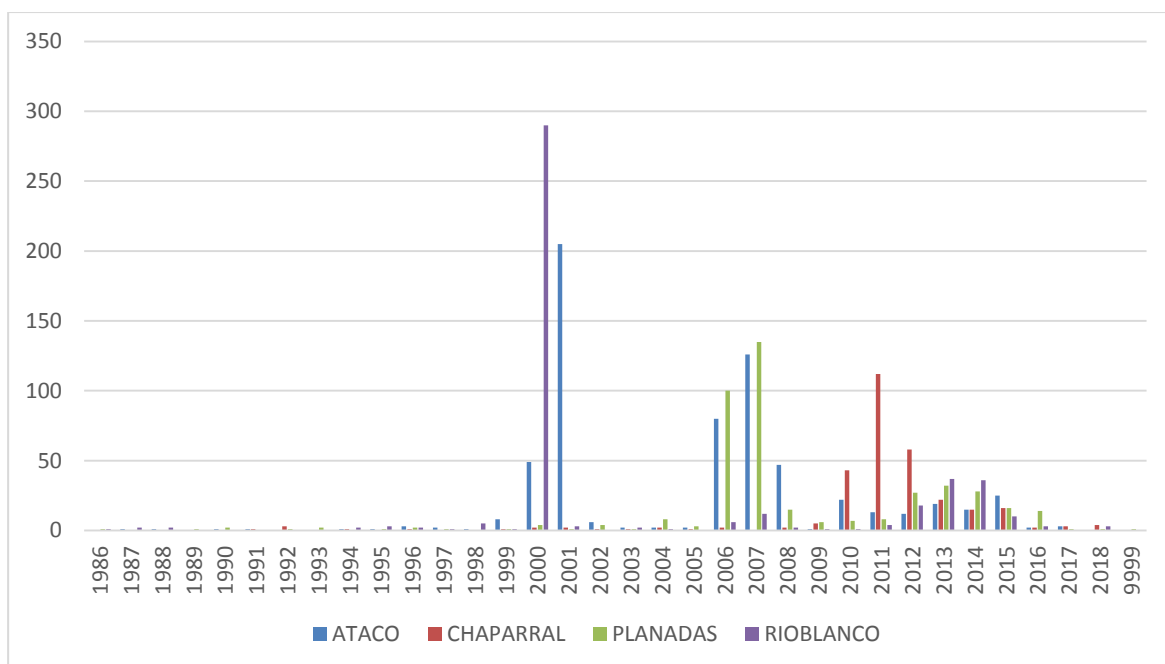
Es precisamente en Puerto Saldaña donde ocurrió el evento de desplazamiento masivo más funesto del periodo de tiempo analizado y el cual explica la cifra del Registro Único de Víctimas de 5997 personas víctimas de desplazamiento forzado en Rioblanco en el año 2000. En Abril del año 2000 la guerrilla de las FARC realizó bajo la modalidad de arrasamiento completo, el ataque más devastador bajo la intención de expulsar a los paramilitares de este corregimiento (Centro Nacional de Memoria Histórica, 2017, pág. 163): Esta práctica fue igualmente padecida en las veredas como El Placer, La Ocasión y San Isidro

*“Sin embargo, a diferencia de otros territorios del país, donde la modalidad de tierra arrasada o exterminio fue distintiva de los grupos paramilitares, en el caso de Ataco y Rioblanco fue la guerrilla de las FARC la que, como parte de su estrategia de recuperación de estos territorios que consideraba de retaguardia histórica, acudió a la violencia con prácticas devastadoras que derivaron en desplazamientos masivos y el arrasamiento de veredas y pueblos que se habían mantenido bajo el control paramilitar de los grupos precursores del Bloque Tolima. Muchas de esas veredas continúan deshabitadas.”* (Centro Nacional de Memoria Histórica, 2017, pág. 162)

Al contrastar estos acontecimientos con las cifras del RUV sobre víctimas por pérdida de bienes y/o inmuebles se puede verificar la posible relación entre los desplazamientos

forzados de este periodo y dichas ofensivas de las guerrilla de las FARC bajo esta modalidad de arrasamiento. En la Figura 14 se observa que en los años 2000 y 2001 se registraron el mayor número de víctimas por este hecho: 290 en el año 2000 en el municipio de Rioblanco, y 205 en el año 2001 en el municipio de Ataco. Estas cifras se incrementan nuevamente en los años 2006 y 2007 en los municipios de Planadas y Ataco, y en el año 2011 en el municipio de Chaparral.

Figura 14. Total de personas víctimas por pérdida de bienes muebles y/o inmuebles. Sur del Tolima. 1984-2018



Fuente: Registro Único de Víctimas. UARIV. Consultado el 13 de Septiembre de 2018.

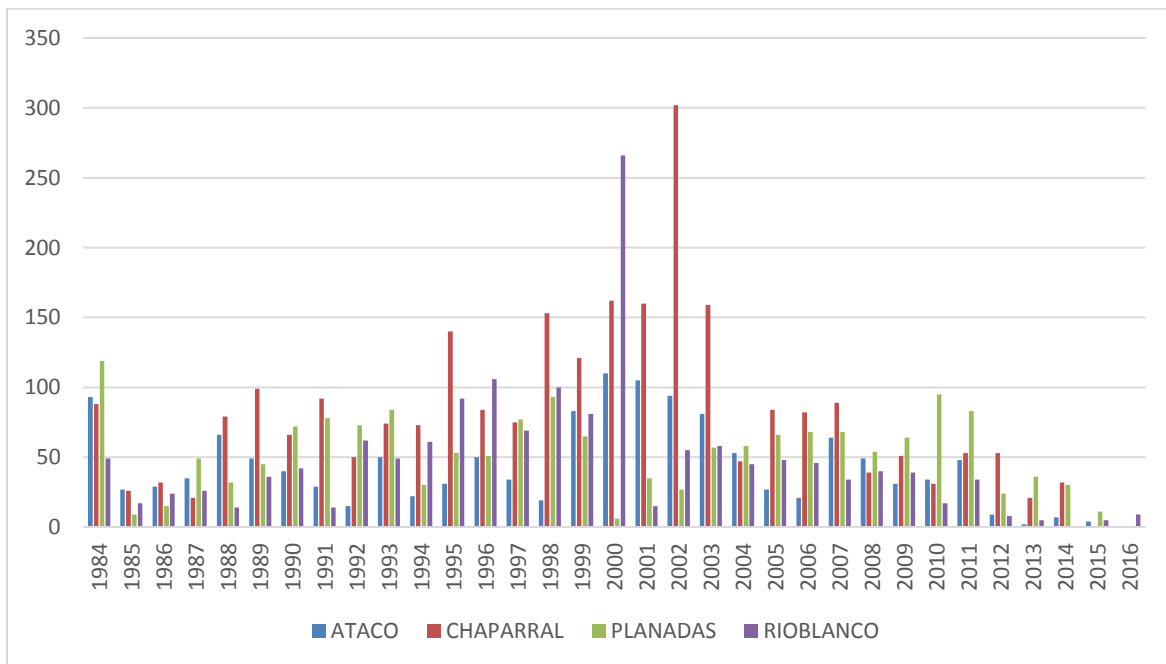
El siguiente relato de una pobladora desplazada del municipio de Rioblanco demuestra igualmente la relación entre el crecimiento de los grupos paramilitares en este periodo de tiempo y el consiguiente incremento en las acciones y represalias de los grupos guerrilleros contra la población civil:

*“Eso ya después del 2000 ahí si empezó ¿pues qué? Se formaron unos grupos, los paramilitares, luego que entonces la policía que estaba en el puerto, y luego que de Herrera bajaba la guerrilla, y luego pues uno como siempre: encerrado en los conflictos de ellos. Y ahí si fue muy muy tenaz la vida porque donde esta gente de acá estaba llegaba la guerrilla a matarles, a humillarles la mamá, a hacer masacres, donde nunca hubo tampoco lo de esto de derechos humanos. Porque eso fue horrible. Entonces a raíz de eso fue que mucha*

*gente de verdad cogió las armas, lo de esto de convivir, y si venían a matar pues ellos tenían que disparar también. Entonces eso. ¿Qué más le cuento? Ay y entonces después fue que hizo la guerrilla una marcha, pues lo sé por los sellitos que veo por ahí en las piedras, una marcha patriótica y entonces ahí fue donde, un día nosotros estábamos; papa trabajando como siempre, yo ayudándole porque cuando eso fue yo era jovencita, y cuando empezaron que las amenazas.” (Yormary, 2018)*

Igualmente, al revisar los datos de víctimas por homicidios en el periodo analizado, se identificó que en el año 2000 el municipio de Rioblanco tuvo el mayor número de víctimas (266 personas) por este hecho victimizante, lo que indica una asociación entre los eventos mencionados de recrudecimiento de la violencia entre grupos armados en estos municipios y el desplazamiento forzado de población registrado durante los primeros años del siglo 21 (Ver Figura 15).

Figura 15. Total de personas víctimas de homicidio. Sur del Tolima. 1984-2018



Fuente: Registro Único de Víctimas. UARIV. Consultado el 13 de Septiembre de 2018.

Al respecto, en las entrevistas aplicadas a la comunidad desplazada de estos municipios se mencionó la presión ejercida por el asesinato de un miembro de la familia o de los vecinos sobre la decisión de desplazarse de sus territorios. El siguiente relato ofrece un panorama de la sensación de miedo vivida por la población campesina desplazada del sur

del Tolima en medio de los asesinatos selectivos o indiscriminados de ambos grupos en disputa:

*“Cuando un día un domingo, era un domingo donde pues todos iban a mercar, pues muchas veces si salía la mujer, no salía el esposo. En ese entonces salió fue la señora con una niña y tenían otra niña y el esposo. Pero el esposo y el niño se quedaron en la casa y era presidente de la junta de acción comunal y cuando llegó la señora al señor y al niño los habían matado. Entonces mi papá al ver eso ya después de que él había luchado a no venirse, fue lo primero que nos tocó hacer, sin tener cien pesos en el bolsillo. Entonces lo primero que nos tocó hacer, pues como a mi papa lo querían mucho, los de los carros nos llevaban pan y eso, entonces bajó un carro y papá empacó lo que más pudo y lo otro jaló aguardarlo en una casa, pero lo primero que echo fue a nosotras, éramos tres niñas, entonces esas tres niñas fue lo primero que empacó, su señora, un poquito de ropa más que todo, cositas así simples, que pudieran caber en un bus de esos que cargan la gente.”*  
(Marina, 2018)

El Observatorio del Programa Presidencial De Derechos Humanos Y Derecho Internacional Humanitario menciona que dichos homicidios se realizaban en mayor medida contra aquellas personas que no aceptaban “las pretensiones y solicitudes extorsivas de los grupos irregulares, bajo el pretexto de que las víctimas son auxiliares de la contraparte.” (OBSERVATORIO DEL PROGRAMA PRESIDENCIAL DE DERECHOS HUMANOS Y DERECHO INTERNACIONAL HUMANITARIO, 2002, pág. 20)

Ahora bien, cabe preguntarse en este punto sobre la responsabilidad puntual de los grupos paramilitares en el desplazamiento forzado de población y sobre su posible relación con la apropiación de tierras. Al respecto se identificó en el informe del Centro Nacional de Memoria Histórica citado anteriormente el registro de 789 casos individuales de desplazamiento forzado atribuidos al Bloque Tolima, 270 homicidios, 20 masacres y 188 personas desaparecidas forzosamente (Centro Nacional de Memoria Histórica, 2017, pág. 149). En cuanto a la relación entre desplazamiento y despojo de tierras por parte de los grupos paramilitares, se identificó que los desplazamientos individuales y colectivos se dieron, tanto por órdenes a individuos concretos de abandonar el territorio, como por el miedo generado en la comunidad a través de masacres, amenazas, panfletos, listas de supuestos colaboradores de la guerrilla y confrontaciones armadas (Centro Nacional de Memoria Histórica, 2017, pág. 329). El informe del CNMH sobre el Bloque Tolima responde dicha pregunta con las siguientes palabras:

*“En síntesis, el desplazamiento forzado en unos casos fue un objetivo en sí mismo y en otros fue un delito conexo. Las contribuciones voluntarias de algunos exfuncionarios públicos del departamento enfatizan en el desplazamiento forzado como una derivación del miedo ocasionado por el Bloque Tolima en las comunidades en las que tuvo presencia (...) No queda claro hasta qué punto el desplazamiento forzado estuvo relacionado con el despojo de tierras, la cual es otra de las formas de violencia silenciadas por parte de las personas desmovilizadas, quienes manifiestan desconocer los móviles o las maneras como se llevó a cabo el despojo.”* (Centro Nacional de Memoria Histórica, 2017, págs. 329, 334).

El Bloque Tolima alcanzaría en el año 2003 el mayor número de integrantes (350 miembros) y entre los años 2004 y 2005 empezaría su debilitamiento producto de las derrotas acaecidas al intentar acceder a territorios de control de la guerrilla de las FARC; debilitamiento que culminaría en el año 2006 con su desmovilización<sup>14</sup> en el marco de la Ley de Justicia y Paz impulsada por el presidente de ese entonces, Álvaro Uribe Vélez. (Centro Nacional de Memoria Histórica, 2017, págs. 150, 154, 155)

▪ ***Finales de la década del 2000 y comienzos de la década del 2010: intensificación de las acciones de la fuerza pública y proceso de paz.***

A pesar de la desmovilización de los paramilitares en el año 2006, la situación de violencia en el territorio se mantuvo con intensidad, tal como lo indica el segundo momento de crecimiento en las cifras de desplazamiento de mediados y finales de la década del 2000 (Ver Figura 7). Dentro de las principales explicaciones de este crecimiento se encontró el incremento de la ofensiva del Ejército contra la guerrilla de las FARC buscando contrarrestar su control territorial en la zona (Fundación Ideas para la Paz; Organización Internacional para las Migraciones; USAID , 2013, pág. 23). A diferencia del periodo anterior, cuando los casos de desplazamiento se concentraron especialmente en los municipios de Ataco y Rioblanco, en este periodo se incrementaron también las cifras de desplazamiento en los municipios de Planadas y Chaparral. Como se verá a continuación, a partir del análisis realizado se pudo evidenciar detrás de dichos datos de

---

<sup>14</sup> La Defensoría del Pueblo registra la creación de un grupo paramilitar integrado por excombatientes de las AUC que no entregaron sus armas en el año 2006 denominado “Conquistadores del sur” (Defensoría del Pueblo, 2006). A pesar de esto no se registra la acción actualmente de grupos paramilitares organizados en la región

desplazamientos está la intensificación de las acciones de la fuerza pública contra la guerrilla de la FARC y la reacción de ésta mediante amenazas, vinculación de niños y adolescentes y el establecimiento de minas antipersona.

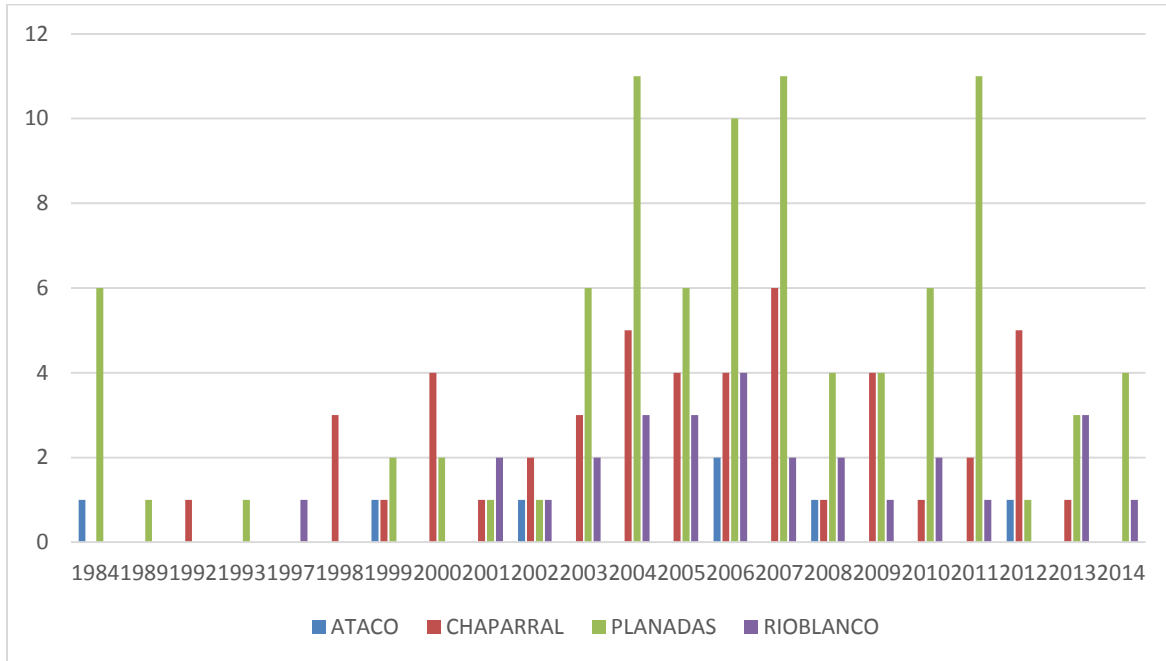
Al respecto los informes de Alertas Tempranas de la Defensoría del Pueblo detallan que en el mes de Julio de 2005 se inició en la zona la segunda fase de la Operación *Libertad II del* Ejército Nacional colombiano, con la que se buscaba desarticular el Comando Central de las FARC y ocupar la vereda Marquetalia en el municipio de Planadas, operación por medio de la cual se lograría la muerte de Guillermo León Sáenz alias “Alfonso Cano”, comandante de dicha guerrilla (Defensoría del Pueblo, 2012, pág. 11). La puesta en marcha de esta operación incidiría en el incremento de la confrontación armada y paralelamente en el aumento de las afectaciones contra la población civil en los cuatro municipios. Textualmente uno de los informes analizados menciona:

*“(…) teniendo en cuenta adicionalmente la dinámica al alza de la confrontación militar en la zona a partir de la Operación Libertad II y de la actual Operación “Trasimeno” en cabeza de la Brigada Móvil N° 8 (ahora con sede en Neiva- Huila), se considera factible en las veredas El Jordán, San Miguel, La Hacienda, La Unión, Peñarrica, Los Guayabos, Palma Brava, El Progreso, Marquetalia, La Sonora, San Joaquín, La Floresta, Villanueva del corregimiento Gaitanía y en el corregimiento Bilbao la ocurrencia de atentados contra la vida, la libertad y la integridad física de la población civil (desapariciones forzadas, asesinatos selectivos, asesinatos de configuración múltiple y masacres), la afectación de la población civil como consecuencia de acciones bélicas (específicamente por ataques indiscriminados, enfrentamientos armados con interposición de población civil, eventos por MAP/MUSE y/o armas trampa), la utilización de métodos y medios para generar terror, la destrucción de bienes civiles y/o la afectación de bienes indispensables para la supervivencia de la población civil, desplazamientos y reclutamientos forzados en sectores ubicados en las veredas señaladas y los linderos de la cabecera corregimental Gaitanía”* (Defensoría del Pueblo, 2007)

Dentro de los hechos victimizantes asociados a este aumento en la confrontación se encontró durante este periodo el reclutamiento de niños y adolescentes. Según la Defensoría del Pueblo en el año 2007 existía un escenario de riesgo en el corregimiento de Puerto Saldaña del municipio de Rioblanco, producto del reclutamiento de jóvenes y restricción en la libre movilidad y desarrollo de actividades productivas por parte de las FARC. Igualmente, señala que en las veredas Maracaibo, Gaitan y Herrera del mismo

municipio se incrementaron las acciones bélicas entre el Ejército y las FARC, generando afectaciones en la comunidad de estos territorios (Defensoria del Pueblo, 2007). Las cifras de personas víctimas por vinculación de niños y/o adolescentes del Registro Único de Víctimas corroboran el incremento de esta problemática entre los años 2004 y 2007, especialmente en los municipios de Planadas, Chaparral y Rioblanco (Ver Figura 16).

Figura 16. Total de personas víctimas por vinculación de niños y/o adolescentes. Sur del Tolima. 1984-2018



Fuente: Registro Único de Víctimas. UARIV. Consultado el 13 de Septiembre de 2018.

Respecto a la relevancia de este fenómeno sobre el aumento de los desplazamientos forzados en la región, la comunidad entrevistada manifestó entre sus motivaciones que la obligaron a desplazarse, evitar la posible vinculación de estos a los grupos guerrilleros. Las siguientes palabras de una mujer campesina de la zona ilustran como influía el reclutamiento de menores en la expulsión de la población campesina del sur del Tolima de sus territorios:

*“Mas que todo por los enfrentamientos. Habían muchos enfrentamientos y ese fue el primer desplazamiento de nosotros, eso fue en el 2000 y 2001. En esos desplazamientos masivos por mucho enfrentamiento, que le da uno miedo porque ya no podía uno... y el otro lo hicimos en el 2007. Ese lo hicimos por lo que en ese entonces había mucho reclutamiento de los muchachos, nosotros ya empezamos a tener niñas ya adolescentes. Entonces había*



---

*mucho reclutamientos y empezaban ya como a endulzarle el oído a las niñas más que todo y al niño más grandecito, en ese retorno me volví a desplazar otra vez, a esperar que pasara esa.” (Luisa, 2018)*

Igualmente, la Defensoría del Pueblo también registra en uno de sus informes del año 2007 el aumento de los casos de desplazamiento en la zona:

*“El Comité Municipal de Atención Integral a la Población Desplazada por la Violencia del citado Municipio, con base en los hechos de violencia ocurridos durante todo el año y con el acompañamiento del SAT de la Defensoría del Pueblo, emitió la Resolución No. 001 del 21 de abril de 2007 la cual actuando bajo el apoyo en el municipio del Proyecto de Protección de Tierras y Bienes Patrimoniales de la Población Desplazada declaró en inminente riesgo de desplazamiento forzado la zona comprendida por las veredas Maracaibo (centro poblado), Peñas Blancas, Campo Alegre, Río Negro, Los Pinos, Guadaleja, El Espejo, Río Verde, Alto Río Verde, Alfonso Carrillo, Tesoro de la Paz, La Catalina, La Albania, Yarumales, La Lejía, Los Cauchos, San Mateo, Los Naranjos, San Rafael, El Bosque y Gaitán (centro poblado), desplazamiento debido en parte por la zozobra que ha generado entre los habitantes del municipio las muertes en extrañas circunstancias de los Señores Miguel Ipus Medina, Eremildo Valero Bedoya y de los jóvenes Virginia Hernández Valero y Avelino Rada Vargas” (Defensoría del Pueblo, 2007)*

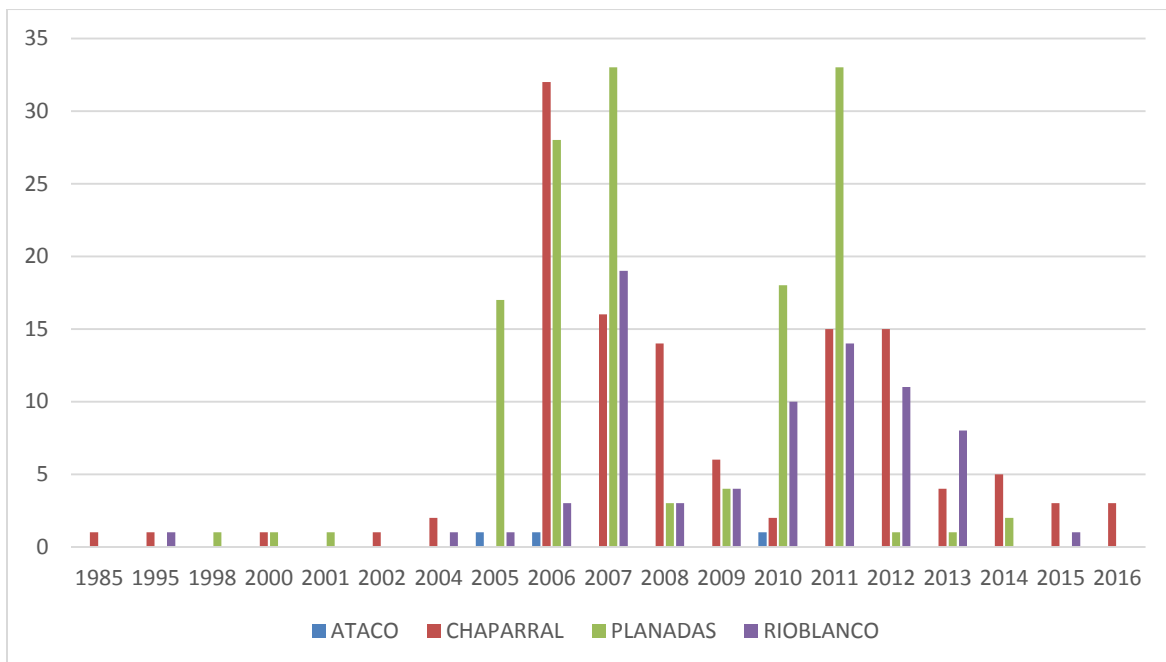
Otro de los hechos victimizantes que se aumentaron durante este periodo de confrontación e incidió en las cifras de desplazamiento fue la siembra de minas antipersona por parte de las FARC. En el Sistema de Alertas Tempranas de la Defensoría del Pueblo se registra un aumento en el año 2006 del uso de minas antipersona en caminos veredales del municipio de Planadas, lo cual, adicional al aumento de la confrontación armada incidió en el incremento de los casos de desplazamiento forzado. Puntualmente el informe citado menciona:

*“Las permanentes acciones bélicas ejecutadas por las FARC-EP en el marco de su confrontación con la Fuerza Pública durante el año 2006, el uso de artefactos explosivos y de minas antipersonal en trochas y caminos veredales del corregimiento Gaitanía detectados por las unidades del Ejército en las veredas El Jordán, El Topacio, El Progreso, La Unión y La Sonora; Los Guayabos, Palma Brava, San Miguel, y La Hacienda en Gaitanía, lo que hace factible, la existencia de campos minados en otros puntos de la zona alta cordillerana. Los hechos de violencia registrados a lo largo del 2006 contra la población civil, así como los escenarios de confrontación entre las FARC-EP y la Fuerza Pública, se están*

*viendo reflejados igualmente en las cifras del desplazamiento forzado, ya que según información suministrada por la Unidad Territorial Tolima de la Agencia Presidencial para la Acción Social, en lo corrido del año, producto de las situaciones descritas, han sido expulsadas del municipio Planadas al menos 400 de sus habitantes durante 2006, y alrededor de 2.000 habitantes durante los últimos tres años. En tal sentido, el 20 de marzo del año en curso tuvo lugar un desplazamiento masivo en la Vereda La Hacienda, como consecuencia de los enfrentamientos entre tropas del ejército nacional y las FARC-EP.”*  
(Defensoría del Pueblo, 2007)

Igualmente, al revisar los datos de personas víctimas incluidos en el Registro Único de Víctimas de la UARIV se encontró efectivamente un aumento de los casos entre los años 2005 y 2007 especialmente en los municipios de Chaparral y Planadas (en los años 2005 y 2006) y en el año 2007 en el municipio de Rioblanco (Ver Figura 17).

Figura 17. Total de personas víctimas de minas antipersona. Sur del Tolima. 1984-2018



Fuente: Registro Único de Víctimas. UARIV. Consultado el 13 de Septiembre de 2018.

El desarrollo de esta confrontación armada y las consiguientes afectaciones sobre la población civil se mantuvieron durante toda la década del 2000 producto del sostenimiento e intensificación de las acciones de la fuerza pública contra la guerrilla de las FARC. Reflejo de lo anterior fue el establecimiento de batallones de alta montaña en los cañones de Las Hermosas (Chaparral), Anamichú (Ataco), Hereje (Rioblanco), Siquila y Atá (Planadas).

---

(Fundación Ideas para la Paz; Organización Internacional para las Migraciones; USAID , 2013, pág. 9)

Después del año 2010 las fuerzas militares buscaron reducirle operatividad a la guerrilla de las FARC en sus zonas históricas a través del plan denominado *Espada de Honor* (Centro Nacional de Memoria Histórica, 2014, pág. 289), intensificación que mantendría la situación de conflicto armado en la región y por ende en las cifras de desplazamiento forzado. Específicamente la Fundación Ideas para la Paz menciona:

*“Con base en la información de la Base de Datos del Conflicto de la FIP, se puede anotar que entre 2000 y 2012 los grupos armados al margen de la Ley realizaron un total de 598 acciones frente a 1.065 combates desarrollados por iniciativa de la fuerza pública. Del total de acciones cometidas en ese periodo, el 73% fueron responsabilidad de las FARC, un 12% de guerrillas sin identificar, 10% de autores sin identificar, 4% del ELN y un 1% responsabilidad de grupos paramilitares.*

*Con respecto a los combates, se puede decir que con excepción de 2010 y 2011, en todos los años el número de combates superó a las acciones de los GAML, siendo 2004 y 2007 los puntos más elevados de los combates. Estos años pico coinciden con la ofensiva de la fuerza pública expuesta anteriormente, en especial con el inicio de la operación Libertad I y con los resultados arrojados por la operación Libertad II.”* (Fundación Ideas para la Paz; Organización Internacional para las Migraciones; USAID , 2013, pág. 11)

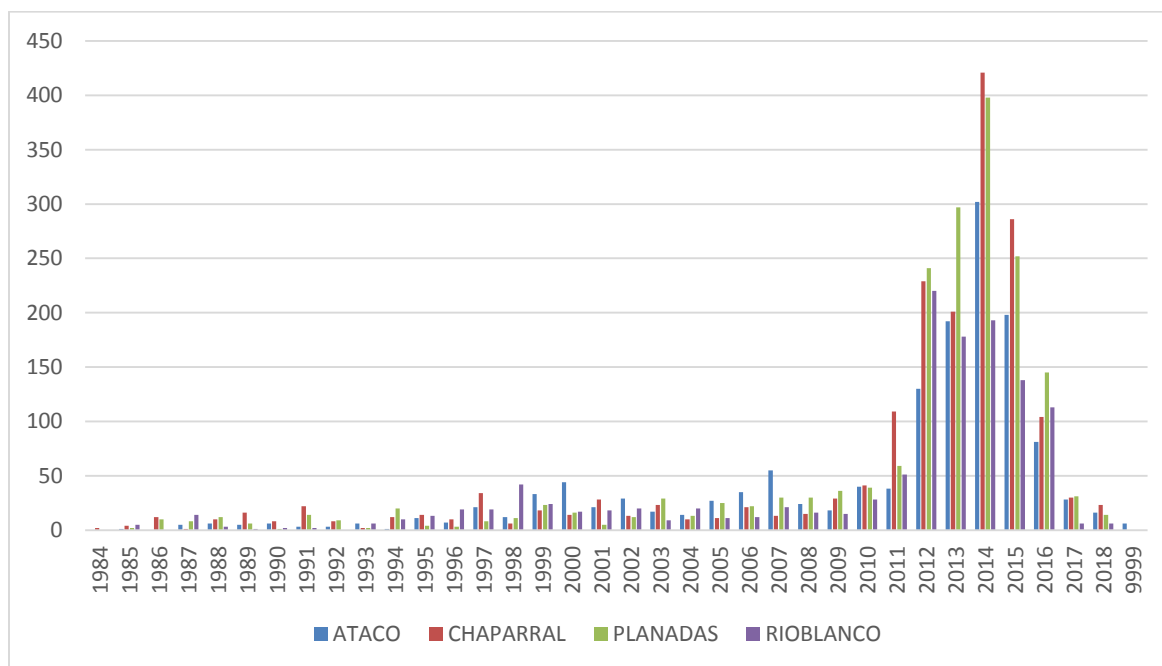
Especial mención merece durante este periodo la coacción que se generó a través de amenazas e intimidaciones contra la población civil, lo cual dentro de los testimonios ofrecidos por la comunidad fue determinante en algunos de los casos de desplazamiento en la región. Al respecto los datos del Registro Único de Víctimas registra un incremento drástico en la victimización por este hecho a partir del año 2011 para los cuatro municipios (Ver Figura 18) lo cual sería uno de los factores explicativos del sostenimiento de las cifras de desplazamiento durante estos años. Estos son algunos de los relatos de la comunidad desplazada respecto a la influencia de las amenazas de los grupos armados en su desplazamiento forzado:

*“A nosotros nos amenazó un grupo, no supimos que grupo sería, sería guerrilla, sería delincuencia, entonces nos tocó irnos, y como teníamos las cuatro chinas, teníamos ya dos haciéndose señoritas y ahí ya ellos hicieron una reunión y dijeron que los que tuvieran más*

de dos hijos tenían que dar uno para irse pal monte, y a mi me dio miedo y nos fuimos.” (Dolores, 2018)

“Y entonces pues como en eso de julio, junio, en junio comenzaron las adversidades por allá porque empezó a meterse en el 2002 como el otro grupo, de las autodefensas, llamado Bloque Tolima. Entonces comenzó la represalia contra los presidentes de junta, porque para nadie es secreto que eso era una zona guerrillera y que uno mantenía era rodeado por la guerrilla y cuando no era la guerrilla era el ejército. Empezó la represalia con nosotros por ese lado, con los presidentes de junta. Entonces ya al ver la represalia que había contra los presidentes de Junta, y en la situación que ya habían desplazado a algunos de otras zonas, como más cercanas a la cordillera y estaban ya en Ibagué, dije yo, bueno esto ya me tocó a mí, ya tocaron por migo, más sin embargo me hicieron llegar una razón, porque no me notificaron por escrito pero me hicieron llegar la razón por medio del esposo de la profesora que vivía ahí junto a la carretera, y me dijeron que tenía que irme y si no en 20 días llegaban y acababan hasta con los huevos. Entonces le dije yo a la mujer, pues mijíta, aquí no hay otra cosa sino afojarle. Y así fue que hice los arreglos y me desplazé hacia Ibagué.” (Narciso, 2018)

Figura 18. Total de personas víctimas de amenazas. Sur del Tolima. 1984-2018



Fuente: Registro Único de Víctimas. UARIV. Consultado el 13 de Septiembre de 2018.

A partir de los datos y fuentes analizadas a lo largo de este capítulo, se puede determinar que el desplazamiento forzado en el sur del Tolima y sus periodos de crecimiento álgidos

estuvieron asociados a la disputa territorial entre las FARC y los grupos de paramilitares, asociada en un primer momento a un factor estratégico militar y al acaparamiento de los cultivos de amapola. Posteriormente, la intensificación de las acciones contra esta guerrilla por parte del Ejército colombiano incidirían en el segundo periodo de crecimiento en los casos, inicialmente por el temor generado por los combates y los enfrentamientos entre grupos armados, y por las represalias tomadas por la guerrilla ante la ofensiva militar, representado en un aumento del reclutamiento de menores, las víctimas por minas antipersona y las amenazas bajo la excusa de ser colaboradores del Ejército.

## **2. La desterritorialización y reterritorialización de la población desplazada del Sur del Tolima.**

En este apartado se detallarán los procesos de desterritorialización y reterritorialización de la población desplazada que ha retornado o se ha reubicado en los municipios de Ataco, Chaparral, Rioblanco y Planadas después de la expulsión forzada de sus territorios. Para realizar dicho ejercicio se visitaron los sitios de retorno o reubicación de cada municipio y en estos se aplicaron en total 19 entrevistas semiestructuradas a población ubicada en estos sitios.

En el municipio de Chaparral se tomaron tres casos de reubicación: uno en el casco urbano del municipio, en un proyecto de vivienda denominado Santa Helena; el segundo de carácter rural en la vereda Tuluní y el tercero en el predio denominado Gualara, también en la zona rural del municipio. En el municipio de Ataco se visitó la vereda Balsillas, sector al cual existe un proceso de retorno de población desde el año 2002 en acompañamiento con la URT. En el municipio de Rioblanco se conocieron los casos del centro poblado de Puerto Saldaña y las veredas El Placer y la Ocasión, veredas ubicadas entre los mayores índices de desplazamiento en el municipio y en las cuales la población ha retornado a sus fincas o casas abandonadas recientemente. Por último, en el municipio de Planadas se analizó el caso de aquellas familias desplazadas de la zona rural que han decidido retornar al casco urbano del municipio. El análisis de la información recogida se organizó en las variables y atributos determinados a partir del marco teórico que guió la presente investigación (Ver Tabla 2).

### **2.1 La relación con el lugar**

Como se mencionó en el marco teórico, la territorialidad está enmarcada por el establecimiento de una relación entre el lugar y quien lo habita; de allí que en este punto se profundizó sobre los cambios surgidos en dichas relaciones (del espacio vivido en palabras de Raffestin (1977)) entre la población desplazada y sus territorios de expulsión, de recepción después del desplazamiento y en los de retorno y reubicación.

---

Dado que se consideró importante incluir en el análisis conceptual el contenido simbólico y por tanto de apropiación que engloba la territorialización, también se analizaron las entrevistas buscando determinar los cambios en dicha apropiación después del retorno o la reubicación. Finalmente, teniendo en cuenta que la desterritorialización para el caso de la población desplazada significó un proceso de precarización de las condiciones materiales de vida y un menor control sobre su territorio (Haesbaert, 2011), se analizaron los cambios en el acceso a bienes y servicios producto del desplazamiento y al momento de regresar a los sitios de retorno o reubicación.

### **2.1.1 Chaparral: la alternativa de la reubicación.**

El municipio de Chaparral no solo fue un sitio de elevados niveles de expulsión forzosa de población; también se ha configurado como un municipio de recepción de población desplazada, gracias la oferta de servicios que se encuentran en el casco urbano y los procesos de reubicación adelantados por el INCODER (hoy la Agencia Nacional de Tierras-ANT) y la UARIV. En Chaparral se registran dos casos de reubicación impulsados por el INCODER a través del Programa de Subsidio Integral de Tierras para la población desplazada, estipulado en el Art 26 de la Ley 1151 de 2007<sup>15</sup> y reglamentado por el Decreto 2000 de 2009<sup>16</sup>. Uno de ellos se realizó en el año 2007 en la vereda Tuluní con la reubicación de 59 familias en situación de desplazamiento, entregándose una superficie

---

<sup>15</sup> “Art. 26. Establézcase un Subsidio Integral de Reforma Agraria, con cargo al presupuesto del Incoder, que podrá cubrir hasta el 100% del valor de la tierra y de los requerimientos financieros del proyecto productivo agropecuario necesario para su aprovechamiento, según las condiciones socioeconómicas de los beneficiarios. Este subsidio será equivalente al valor de la Unidad Agrícola Familiar (UAF) y será otorgado, por una sola vez, con arreglo a las políticas que señale el Ministerio de Agricultura y Desarrollo Rural y a los criterios de elegibilidad y de calificación que, para el efecto, determine el Gobierno Nacional.

El subsidio integral para la adquisición de tierras a que se refiere este artículo será administrado por el Incoder, ya sea directamente o mediante la celebración de contratos de encargo fiduciario o de fiducia pública, y será asignado, a través de procedimientos de libre concurrencia, por convocatorias abiertas que se llevarán a cabo al menos una vez al año. Los aspirantes a obtener el subsidio integral deben identificar previamente el predio a adquirir y presentar la correspondiente solicitud, acompañada de la descripción del proyecto productivo agropecuario. El Incoder tendrá a su cargo la difusión de los respectivos reglamentos y asesorará, directamente o a través de terceros debidamente autorizados, a los campesinos individualmente, a sus organizaciones y a las entidades privadas en la identificación y adecuada formulación de los proyectos productivo

<sup>16</sup> Por el cual se reglamenta parcialmente el artículo 26 de la Ley 1151 de 2007 en lo relacionado con el subsidio integral para la adquisición de tierras, se establecen los procedimientos operativos y se dictan otras disposiciones.

de 589 hectáreas o 2.227 metros cuadrados. Según la UARIV actualmente en el predio residen 31 familias de diferentes regiones del país: Pelaya Cesar, Saravena Arauca, Puerto Rico y La Uribe en el Meta, Algeciras en el Huila, Curillo y Milán en Caquetá, Tiquisio en Bolívar y Ataco, San Antonio, Líbano, Rioblanco, Ibagué, Ortega, Cajamarca en el Tolima (Unidad para la Atención y Reparación Integral a las Víctimas, 2017). El segundo caso se ubica en la vereda Tune donde se reubicaron 20 familias en el predio denominado Gualara.

Adicionalmente, en a través del programa de 100 mil Viviendas Gratis reglamentado en la Ley 1537 de 2013 y el Decreto 1921 de 2012 se entregaron 101 viviendas a población desplazada en un proyecto de vivienda denominado Santa Helena, ubicado en el casco urbano del municipio de Chaparral (Unidad para la Atención y Reparación Integral a las Víctimas, 2017).

#### - Acceso a bienes y servicios

El primer caso estudiado de reubicación en Chaparral fue el de la vereda Tuluní, la cual está ubicada actualmente (anterior a la pavimentación de la vía tomaba más de una hora) a 20 minutos del casco urbano de Chaparral. La característica más sobresaliente del sector es la cercanía a la quebrada Tuluní, la cual es un sitio de interés turístico importante para la población local producto del atractivo paisajístico de sus cascadas y la belleza natural del lugar.

Fotografía 1. Vereda Tuluní.



Fuente: Registro propio.

A pesar de los beneficios que ofrece el sector en términos de servicios turísticos, la comunidad entrevistada manifestó las dificultades que presenta la tierra en términos de



productividad agrícola y las pérdidas que significó este cambio en relación con sus territorios originarios. Los testimonios recogidos de dos de los miembros de la comunidad reubicada en Tuluní ilustran estos cambios:

*“Por lo menos la tierra, es que allá la tierra es muy buena; allá usaba siempre dos hectáreas de yuca, dos hectáreas de plátano, una hectárea de maíz... y podía tener buenas gallinas, marranos, lo que fuera. Mejor dicho, por comida uno no sufría. Y en mi residencia era restaurante, se vendía todo lo que es de dulcería y juguería, todo eso se vendía ahí en la residencia. De ahí a acá, el cambio, claro muy diferente, porque usted la tierra lo desempeña mucho y acá la tierra tiene que ya meterle mucho uno para poder cultivarla. Ahora, que allá usted necesite un pescado, como vivía al pie del río, un río como de aquí al paradero de ancho, la orteguaza, entonces no era sino tirar el anzuelo o el chile y ahí tenía el pescado pal desayuno o pal almuerzo. (...) Acá no, la quebradita que hay... y desde que hicieron ese triángulo en Coyaima no dejaron volver a subir el pescado para acá y ahí nos mataron por ese sistema (...) uno de los grandes errores que tuvo el INCODER fue comprar fincas que no tenían de qué echar mano, no tenían económicamente nada, solamente la tierra, no tenían una producción que de pronto fuera.. y en ese sentido si el Estado ha flaqueado en eso, por no comprar fincas productivas; porque esto era de un rico, sí esto al rico le hubiera dado plata yo creo que no hubiera vendido...eso es lo que tiene uno que analizar.” (Raul, 2018)*

*“Pero es así como usted ve pa’ la parte alta vea, unas lomas que eso no se utilizan, ni él las utilizaba en tiempo que él tenía esto, ni nosotros las podemos utilizar porque eso no produce sino paja y lo que ve ahí a diario, usted ve esa loma así a diario, no la ve usted enmontada porque el vegetal, la capa que tiene eso, eso es como una roca, entonces no produce mucha cosa. Y las partes donde hay potreros pues son una tierra arcillosa, que esa tierra arcillosa como malonga para producir pastos, para producir yerbas que sirvan para la ganadería. Esto todo lo más es ganadero y ahorita pues el ambiente que nosotros le estamos dando a esto, como en el proyecto que estamos haciendo ahorita es el turismo.” (Narciso, 2018)*

Adicionalmente, se encontró que al momento de hacer la entrega de tierras productivas, estas se realizaron en terrenos diferentes a los de residencia; situación que ha significado para la comunidad la fragmentación de su relación territorial campesina (en la cual lo social y lo productivo están ligados fuertemente) y por tanto un cambio drástico respecto a sus territorios de expulsión, en los que la finca representaba un solo lugar de desarrollo social y productivo. Al respecto una de las mujeres entrevistadas manifestó:

*“Pues vivir acá a lo de San Antonio un poco diferente. Porque acá por lo menos tú ves que tiene solamente el espacio de la casa, si? Pues yo tengo... a mi INCODER de Bogotá la vez pasada vinieron y me entregó la parcela ganadera y al arrocera. Pero no son juntas así como me voy pa’ mi finca?, no, tiene que desplazarse de un lado hasta el otro lado entonces pues eso si un poquito atrasa las cosas. Y que si usted siembra una cosa allí pues cuando usted ya vuelve el amigo de lo ajeno se lo había llevado y allí lo mismo, entonces si a veces eso como que achanta y uno dice “Ay, porque no me dieron todo en un solo lado pa’ uno tener sus cosas, sus matas, sus animales, y estar uno ahí pendiente” (...) Pues imagínese, mi finca la parcela ganadera, queda por allí como a unos, en moto por ahí unos quince minutos y la otra queda por allá, a pata que quede por ahí a media hora, entonces, viste? Queda retirado. Y entonces pues no es lo mismo.” (Marina, 2018)*

Directamente relacionado con las dificultades de productividad agrícola, se identificó en las entrevistas a la comunidad que las limitaciones de acceso al agua y la sequía son un elemento problemático en las condiciones de vida en Tuluní. Se observó que este es uno de los aspectos que limitan para la población de esta vereda la posibilidad de mayores niveles de productividad agropecuaria y mejorar su calidad de vida. Citando textualmente a la comunidad entrevistada:

*“Si uno la sabe trabajar bien, yo he pensado que con la tierra que tenemos es suficiente, pero si un la sabe trabajar... el problema es que aquí es muy seco por todos los lados, aquí llega un verano y por lo menos no queda agua sino en esta quebrada y otra quebrada del Totumo, de resto queda todo seco, no se ve agua por ningún lado. Y por lo menos de esta quebrada a la de allá eso queda lejos, entonces pa’ el ganado es muy difícil también.” (Raul, 2018)*

*“Porque es que aquí hemos sufrido harto, aquí hemos sufrido hambre, hemos sufrido escases de muchas cosas, problemas hasta para el acueducto, tanto así que ACNUR y Yapawaira metieron un proyecto y mejoraron el acueducto porque aquí el agua es muy poca, aquí este clima y estas aguas de allá son muy escasas, muy poquitas, no son buen afluentes las vertientes de agua, tanto que eso en el verano tiende a secarse, tendemos a quedarnos sin agua. Pero para traer agua de una parte para que se apta para el consumo humano pues está lejos, y muchos preguntan, bueno, y teniendo el río ahí al pie, pero es que el río viene contaminado desde, inclusive ese caserío que llaman El Limón contamina ese río, lo que pasa es que el transcurso del terreno de acá ya viene muy purificada el agua de tanto voltear ahí por el río. Que para uno conseguir el consumo humano hay que venir a sacarla de un acueducto, eso vale un poco de plata y está como a cinco kilómetros, ahí si abastecería a toda la comunidad” (Narciso, 2018)*

Se identificó además que esta situación cambia dependiendo el sector de Tulum en el que se encuentre la familia: para las familias que están más cerca a la quebrada la situación es menos problemática, lo cual ha significado enfrentamiento por este aspecto entre los habitantes de este sector y los de los otros sectores. Al respecto una de las entrevistadas manifestó:

*“Pues créame que acá pa’ este sector de La Vitrina nosotros sufrimos mucho por el tema de dos cosas. Uno, esta este sector no tiene alcantarillado, o sea nosotros acá no tiene ni un pozo séptico, nada. Este sector cuando lo entregaron acá lo entregaron hasta sin agua, sin luz y sin servicios. Los pocos servicios son los de los baños, unos inventos que nosotros mismos hemos hecho, pero igual no son los correctos. Y lo del agua, el agua hay temporadas que nosotros nos toca irnos a rebuscar el agua y por lo de la lavada, lo de todo, al río; y lo de la comida nos toca ir a cargarla de allá que llega un chorrito, porque el agua no está suficientemente para que alimente todas estas familias. Entonces lo que más este sector sufre por esto, siempre ha sufrido por el agua y un alcantarillado, no lo tiene.”* (Marina, 2018)

Fotografía 2. Sector de La Vitrina, Tulum.



Fuente: Registro propio.

Otra situación manifestada en relación con las condiciones de vida de la población fue el estado de las viviendas, las cuales según la comunidad al momento de la entrega del predio se les entregó una vivienda prefabricada en madera y se les dijo que era temporal y después de 12 años se mantienen las mismas viviendas. Los siguientes testimonios dan cuenta de esta situación.

*“Necesidades hay hartas, está por lo menos la reforestación, alcantarillado, viviendas, deporte. Por lo menos en vivienda estas viviendas fueron diseñadas pa’ dos años y ya llevamos acá once años y el Estado no nos ha dado ninguna respuesta.”* (Raul, 2018)

*“Yo el cambio de vida que yo más sentí, cuando nosotros llegamos aquí yo el cambio de vida. Primero, yo vivía en una finca por allá lejos donde yo era en mi finca, yo tenía mi negocio en el pueblo y yo me entendía con mi negocio en el pueblo y que yo siempre vivía en el campo por allá feliz, o nunca me tocó vivir así, mire así como estamos aquí, que nos entregaron estas casitas y la pared de tabla ahí con siete-catorce tejas de zinc y verán como nos acomodamos ahí y que esto era para seis meses y los seis meses se convirtió ya en 12 años, porque nosotros ya llevamos 12 años de estar viviendo acá. Y entonces eso fue cruel para nosotros, para tanto mis vecinos, mi compañero porque...eso no fue fácil.”* (Rocio, 2018)

Cabe mencionar que el programa *Familias en su tierra* adelantado por la UARIV y ejecutado por la Fundación Panamericana para el Desarrollo – FUPAD ha ayudado a subsanar esta situación a través del financiamiento de mejoras en las viviendas (Unidad para la Atención y Reparación Integral a las Víctimas, 2017).

Fotografía 3. Viviendas de Tuluní.





Fuente: Registro propio.

Finalmente, en Tuluní en cuanto al acceso a bienes y servicios se encontraron limitantes de acceso a los servicios sociales de educación secundaria y salud, dada la inexistencia de dichos servicios en la vereda y las pocas alternativas de transporte entre la vereda y el casco urbano de Chaparral; situación que se evidencia en las siguientes palabras de la comunidad:

*“(...) y fue cuando yo le puse a mi hijo que terminara el bachiller, fuera como fuera yo lo mandé a estudiar porque aquí siempre ha sido muy difícil para el estudio de los muchachos, pa’ secundaria ha sido terrible, pésima, por estar acá ha sido pésima porque no hay transporte, usted se va por allá y todo es pagando y si no hay plata (...)Por lo menos la atención de la salud, nos toca ir hasta Chaparral, aquí hicieron un pesto de salud pero quedó muerto porque ni el mismo alcalde ni nada pudo traernos a una enfermera acá. Y en cuanto a eso, pues no, el problema también que tenemos ahorita grave es la señal de celular. Es un problema muy grave para nosotros porque nosotros estamos en un asentamiento en un sitio que es turístico. Para cualquier cosa nos toca ir por allá como a 10 minutos a pie, pero tenemos ese inconveniente. Quien sabe cuál irá a ser la solución de eso. Ya nosotros 12 que vamos a completar aquí pidiendo la señal.” (Rocio, 2018)*

*La energía pues ahí sirve la tiene, pues si, ya sirve más o menos, porque a veces, es una energía que no está, era o que yo le decía el otro día a la comunidad a ver si pasábamos un informe, porque ella hace unos sube y unos baja y a veces usted tiene que desconectar la nevera para que le arranque la lavadora, entonces no está como funcionando tampoco tan bien; pero pues bueno, ya tiene usted al menos un bombillo que le alumbré. (Marina, 2018).*

Los testimonios de la comunidad de la vereda Tuluní y la observación realizada en campo permitieron evidenciar las dificultades a las que se enfrenta la comunidad en la reubicación en términos de acceso a bienes y servicios, producto del limitado acceso al agua y las dificultades de acceso a servicios sociales. Esta situación, bajo el marco teórico empleado es una muestra de la desterritorialización que significó la reubicación para la población respecto a sus territorios de expulsión. A pesar de esto, como se verá más adelante, la resiliencia de la comunidad a través de sus procesos organizativos ha menguado la situación, encontrando en el turismo un elemento para el desarrollo comunitario y el beneficio social de la comunidad.

En el caso de la reubicación realizada en la vereda Tune, en el predio denominado Gualara, se encontraron características similares en cuanto a las dificultades que trajo consigo la reubicación en términos de acceso a bienes y servicios. El predio Gualara a pesar de ser un proceso reciente respecto al de Tuluní, se recogieron testimonios también de la menor productividad agrícola del predio de reubicación respecto a sus tierras de donde fueron desplazados forzosamente:

*“Las tierras, el clima, en las tierras de allá se daba de todo. Usted lo que cultivaba se daba. Aquí es difícil; acá es duro pa’ que se dé la yuca, para el maíz. Acá lo que más se da es el cachaco y si usted se da la maña puede cultivar legumbres: tomate, cilantro, la lechuga, pero tiene que cuidar mucho eso. En Herrera usted tiraba la semilla y a los quince días ya estaba empezando a arrancar, aquí no. Acá es difícil. El clima y la tierra, allá la tierra es arcillosa, unos suelos muy ácidos, entonces como que es un tema que es difícil trabajar.”*  
(Yurani, 2018)

Estas dificultades de producción en las fincas entregadas fue una de las razones resaltadas por el miembro de la comunidad entrevistado para que actualmente solo residan permanentemente en el predio Gualara 9 familias de las 20 familias a las que inicialmente se les entregó el predio:

*Entrevistador: Cuantas familias están viviendo ahora?*

*Entrevistado: Como 9, 10 familias, los otros viven acá en el pueblo. Porque la gran mayoría de nosotros vivimos allá y trabajamos acá en el pueblo porque vivir de Gualara es difícil, muy difícil. O sea yo creería que si a uno le toca, si no tiene otra posibilidad, vive ahí, con dificultades, pero vive. Pero si uno tiene la posibilidad de conseguirse otros pesitos pues tiene que ir allá para poder conseguir acá y llevar e invertirlo allá porque de lo contrario no hay cómo. Entonces digamos que algunos trabajábamos acá en el pueblo y hacemos como*

*ese ejercicio; hay otros que viven allá entonces ellos como que se adaptaron a eso, no sé cómo harán en sí, porque por ejemplo hay unos que vinieron solos y mantienen allá todo el tiempo; hay otros que de alguna manera tienen casa acá (en Chaparral). (Yurani, 2018)*

Fotografía 4. Predio Gualara, Vereda Tune.



Fuente: Registro propio

Similar a lo encontrado en Tuluní, se manifestó por parte de la comunidad entrevistada las dificultades en cuanto al acceso a servicios de agua y energía. Sobresale sobre todo la situación respecto a este último servicio, manifestándose por parte de los entrevistados que no existe actualmente el suministro de este servicio público en el predio: *“No tenemos luz y estamos a quince minutos del pueblo. Estamos a quince minutos del pueblo y vivimos en lo oscuro.”* (Yurani, 2018)

En cuanto al caso de reubicación a través del programa de vivienda gratis en el casco urbano de Chaparral, los cambios en cuanto al acceso a bienes y servicios son más drásticos, por el trastorno que significa pasar de un sector rural a uno urbano. Los relatos recogidos en Santa Helena hablan de dificultades en la alimentación producto de este cambio y en la autonomía que significaba la relación con el campo para su subsistencia:

*“Pues uno lo que extraña es que uno la comida la produce allá en la finca... allá no hay que pagar ni agua, ni luz, ni nada de esas cosas, porque nosotros allá no teníamos luz eléctrica ni nada entonces uno se enseña a vivir así; y el agua, pues nos sobraba agua antes a nosotros... Y la comida usted iba a donde uno tenía el cultivo de plátano, cortaba un racimo de plátano, iba arrancaba una mata de yuca y estaba la yuca pa’ la comida, teníamos animalitos, gallinitas, marranitos, todo eso uno pues cuando necesitaba matar un marrano, una gallina se la comía. Y entonces acá el cambio sí ha sido muy grande porque aquí todo es comprado, aquí usted se va a comer un plátano y tienen que ir a comprar a la plaza, porque aquí no hay donde ir a cortarla, entonces el cambio siempre es muy grande. ...Y como la libertad de uno estar en el campo, de saber que eso que uno tenía allá era de uno y que uno era el que había luchado por eso y sentirse mejor... uno se sentía mejor allá que acá.(...) A mí por ejemplo aquí lo que más me falta es como poder tener un lote de tierra y poner a trabajar, a producir comida pa’ uno y pa los demás, porque uno sembrando comida hay pa’ más gente, no solo pa’ uno.” (Andrés, 2018)*

Por otra parte, al igual que en los casos de Tulumú y Gualara se evidenció que la distancia entre los predios entregados y los servicios sociales y económicos del casco urbano de Chaparral representan una dificultad en el proceso de reterritorialización. Al respecto uno de los miembros de la comunidad entrevistado manifestó:

*“Entonces un pueblo donde no hay trabajo, donde todo es escaso, y el barrio lejos... uno porque tiene esa motico se bandea un poquito... aquí la gente que no tiene moto sufre más que.. esa buseta que viene aquí viene por ahí cada media hora a hacer un recorrido.” (Andrés, 2018)*

Finalmente, se identificó también que las condiciones de la vivienda entregada no alcanzaron las expectativas de la comunidad:

*“Que es lo otro que ha pasado acá que como que las entidades no saben, que estas casitas que usted ve acá el compromiso del ingeniero era entregarlas pañetadas y con pisos, y mire como no las entregaron. Y nosotros hemos ido a la procuraduría, ya el procurador vino a mirar acá...Y todos los utensilios que entraron acá, por ejemplo lavamos, tazas del baño,*



*lavaplatos, todo eso es de lo peor, de mala calidad, lo que encontraron más barato fue lo que le metieron a estas casas acá; las puertas, todo es de mala calidad” (Andrés, 2018)*

Fotografía 5. Barrio Santa Helena.



Fuente: Registro propio

### - Trabajo

Teniendo en cuenta las palabras de Raffestin del territorio como “espacio en el que se ha proyectado trabajo” (1980, pág. 103), seguidamente se analizaron los cambios en este punto acaecidos en la población desplazada reubicada en los tres casos del municipio de Chaparral. En los tres casos de reubicación en el municipio de Chaparral los relatos de la comunidad evidencian un proceso de informalidad laboral después de la expulsión en las ciudades de recepción mientras estaban en situación de desplazamiento, y en el caso de Santa Helena, situación que se mantiene. Estos son algunos de los testimonios que reflejan la situación de precariedad laboral que vivió la población entrevistada durante su situación de desplazamiento, aun así cabe mencionar que se presentaron testimonios de

la comunidad que ante esta situación de precariedad laboral en las ciudades buscó mantener su vocación agrícola trabajando como recolector de café o como cuidador de fincas:

*“Dure como unos tres años. Ahí me puse a vender arepas, si, una pequeña fábrica de arepas y con eso me sostuve un tiempo en Ibagué. ... En el barrio Las Brisas... y ahí pues salió un lote por allá y nos fuimos a fundar un barrio ahí que se llamó el barrio Obrero” (Raul, 2018)*

*“Estando en Ibagué pues conseguí un trabajo con un hermano mío que tenía una buseta, y me dio un trabajo ganándome diez mil pesos diarios de ayudante, pues yo sabía conducir pero de igual no tenía los documentos al día, entonces no podía conducir. Pero esos diez mil pesos me los ganaba era el día que el carro trabajaba, el día que el carro no trabajaba no generaba ingresos.(...) Entonces ya subí de conductor y ahí duré trabajando pero pese a que era de conductor yo siempre tenía mis falencias económicas y las problemáticas que no surgían los ingresos necesarios para el sostenimiento de la familia. En ese entonces no tenía sino las dos niñas, tres, cuatro niñas, no existía ni este niño, y entonces ya pues la situación era difícil entonces ya me puse a relevar y a ganar un poquito más*

*La tranquilidad... yo pese a que me crie en el campo y fui a vivir a la ciudad pero busqué pal campo de nuevo porque yo he visto que la tranquilidad mía es en el campo; pese a que yo he luchado la vida, yo trabajo la construcción, yo trabajo la pintura en obras, yo trabajo... como conductor he trabajado, bueno, yo he ejercido muchas labores que a la final pues ni me pesa haber pasado por todos esos sectores laborales, sino que el campo es el que me gusta a mí, yo la tranquilidad del campo no la cambio por nada” (Narciso, 2018)*

*Yo trabajaba en oficios varios: arreglaba casas, atendía en esos negocios de comidas rápidas, lo que me llamaban yo trabajaba. Entonces me acuerdo mucho que yo mi papá me crío, como no tuvo hijos varones, mi papá me crío como si yo fuera el hijo varón, incluso en la finca yo iba y trabajaba. Entonces yo aún en el campo me ponía un costal a trabajar, a sembrar, cuando vivíamos en San Antonio. (Marina, 2018)*

En cuanto a los cambios en el trabajo en los sitios de reubicación, en el caso de Santa Helena se mantiene la situación de ruptura con las actividades agrícolas, llevando a la población buscar alternativas de ingresos acordes con sus vocaciones agrícolas:

*Pues yo la comida me la gano trabajando, porque yo compro fruta y vendo, acá en Chaparral. Pues yo compro como en el campo al por mayor...por mayor no, a baja escala,*

---

*y vendo acá en la plaza también así por mayor a la gente, pues digamos 100 kilos, 50 kilos, porque muchos llamamos por mayor eso.*

Por último, aunque en los casos de Tulum y Gualara, el hecho de estar reubicados en el sector rural les permite tener una fuente de ingresos ligada al campo través de los proyectos productivos con los que vino acompañada la reubicación, la comunidad manifestó las pocas posibilidades de empleo en dichas veredas:

*“Nos dieron la resolución y empezamos a trabajar nosotros, pues nosotros empezamos a recibir ganado a mayor valor, después ya empezamos con más veras a arreglar la casita y esta es una región pobre, sin trabajo, no importa que tocará trabajar pero que hubiera trabajo, pero esto es muy pobre por aquí. La única empleo que veo ahorita en este momento es porque están las tierras del arroz y nosotros a raíz de la misma situación porque no tenemos presupuesto para trabajar un cultivo en el arroz entonces nosotros lo vamos a arrendar, y ahí ese es el único sustento que hay en este momento*

*Entonces eso ha sido para nosotros muy terrible, y nosotros al Estado no que nos regale, porque no necesitamos que nos regale nada, porque nosotros no necesitamos de que nos regale nada, a la hora de la verdad a uno le reglan algo y lo que le regalan a uno nunca lo valora, pero lo que usted le da, le pone y trabaja lo valora. Entonces siempre yo le digo a las entidades, no nos regalen nada, nosotros queremos es que nos den oportunidades de trabajar” (Rocio, 2018)*

*En Gualara el tema fue más que todo, ósea el proyecto viene para novillos de ceba, siembra de cacao y cerdos de cría. Entonces la gran mayoría se ha dedicado como al ganado, solamente hay tres familias que están pues como muy dedicadas directamente al tema de cultivos y eso, pero la gran mayoría trabajamos con ganado, no precisamente de ceba porque por no tener agua, por no tener toda esa parte o sea suficiente se nos dificulta mucho y hemos optado por tener como dos propósitos, o sea que haya una vaca así no sea mucha raza pero que por lo menos cada año nos esté dando un ternero o algo así. Hay uno que si tiene ya como todo su lote sembrado, cultivado en cacao, limón, guanábana, solamente hay uno que tiene eso.” (Yurani, 2018)*

*“Si, por acá, turismo, del arrocito, del ganadito, y así, que uno se la rebusca... muchas veces también en la minería, bateando oro, así se rebusca uno” (Raul, 2018).*

Los cambios en el trabajo para el caso de Chaparral se reflejaron sobre todo en una ruptura con la relación con el campo después de la expulsión de los territorios. Se evidenció que para subsistir ante esta situación la población desplazada resistió realizando diferentes

labores; lo cual no quiere decir que no haya significado una disminución en su calidad de vida y la de su familia. Ahora bien, al momento de la reubicación se observaron las ventajas que ofrecen los procesos de reubicación en predios rurales para reparar este efecto del desplazamiento, frente al caso de reubicación en el casco urbano de Santa Helena.

Fotografía 6. Actividades productivas en Gualara



Fuente: Registro propio

### - Apropiación

Uno de los aspectos centrales en los procesos de territorialización es la apropiación, siendo conceptos imposibles de desligar. Esta apropiación como se mencionó implica la posibilidad de ejercer control sobre un territorio (1986, pág. 19). Al respecto, se evidenció que la entrega de títulos de propiedad otorgó un sentimiento de identidad y apropiación con el nuevo lugar de reubicación en los casos de Tuluní y Gualara:

*“Ellos nos construían todo, o sea, era una casa de dos habitaciones, un baño, una cocina, una cosita así chiquitica, 42 metros cuadrados, era algo muy pequeño pero teníamos donde quedarnos, ya no teníamos que bregar pagando arriendo acá ni nada. Entonces, muchos de ellos no viven allá, porque no tienen luz, vamos a ver si cuando la coloquen van a vivir allá”.* (Yurani, 2018)

*“Cuando nos entregaron las tierras pues yo dije bueno, gracias a Dios ya sabíamos cuál era la tierra de nosotros, contentos porque ya no había cambios porque ya esto es mío y nos dieron una resolución y usted sabe que desde que le den a uno un papel pues eso es de uno. (...)Y entonces llegamos aquí a este predio y yo desde que llegué a este predio, yo me he amañado mucho, porque yo si me amaño demasiado, yo aquí no hay día malo, el único día malo para es cuando las cosas no andan bien.”* (Rocio, 2018)

Esta situación no se identificó en el caso de Santa Helena a pesar que también se entregó un título de propiedad. Esto demuestra que la apropiación va más allá del título de

---

propiedad para la población desplazada; implica también la posibilidad de relacionar dicho predio con el desarrollo personal y familiar alrededor del mismo. Esto guarda relación con las posturas de Delaney respecto al hecho que la apropiación no es solo espacial, sino también están inmersas detrás de estas apropiaciones creencias, formas de pensar y de conocer el mundo (Delaney, 2005, pág. 12).

*“Yo lo que siempre he pensado al vender esta casa y poderme ir, yo lo que busco es una finca donde haya mucha agua, donde haya buen agua. Y que haya montaña, para uno irse a cuidar la montaña...y agua, porque es que nos vamos a morir de sed, el agua se está acabando, entonces uno al ir a una finca donde hayan nacimientos de agua y uno que ya sabe de este problema que tiene el país, y no solo el país sino el mundo, entonces uno iría a cuidar esos nacimientos de agua, a cuidar la montaña. (...) Acá hay mucha casa arrendada, acá hay gente que no se ha venido. Inclusive, mire, esa casa que hay acá enseguida, esa casa el señor dijo que él no vivía en esa casa, que él se iba, porque también era un campesino y el señor acá no encontró que hacer. Y él estuvo aquí como cuatro meses y ese señor no hacía sino aguantar hambre en esa casa, y él dijo que él no podía seguir ahí, que si el Estado le iba a quitar eso que se lo quitara pero que él no se quedaba ahí...nadie se va a comer un ladrillo” (Andrés, 2018)*

Por otra parte, se destaca lo encontrado en el caso de Tuluní, respecto a la iniciativa de la comunidad por mejorar sus condiciones de vida en el predio de reubicación realizando procesos de reforestación y habilitación del servicio de energía, lo cual refleja los procesos de reterritorialización realizados por la propia comunidad ante la adversidad a través de la acción comunitaria:

*“Y entonces pues ahí hemos venido trabajando, mejorando si harto, esto sí ha mejorado mucho. Una cosa por ejemplo yo le digo a usted, estos palos no existían, todos estos árboles que ud ve de la carretera pa’ abajo no existían, aquí había un cerco, este palo este era un cerco que iba así, y allá bajaba donde está la otra casa y esto era un potrero de bracharia, limpiecito sin palos, todos estos palos porque cada uno los sembró. Entonces todos estos palos son sembrados por aquí por nosotros, cada uno, por ejemplo las señoras sembraron estos ahí, yo sembré estos de allá, los de allá adentro, esto se ha hecho n trabajo ya en once años grande. (Narciso, 2018)*

*Porque es que cuando llegamos créame que nada de estos cables ni esto estuvo, nosotros nos tocó como comunidad buscar postas, cables, poner plata pa’ comprar cables y todo eso pa’ que pudiera haber energía, porque lo único que entregaron fue esas casitas así pa’*

*adentro lo que usted ve en tablitas. Ya estos todos inventos y lo de la cocina, fue porque lo hemos agrandado nosotros.* (Marina, 2018).

En la Tabla 4 se resumen los hallazgos anteriormente descritos en cuanto a los cambios en las relaciones con el lugar a los que se enfrentó la población desplazada entrevistada del municipio de Chaparral.

Tabla 4. Análisis de variables de relación con el lugar. Municipio de Chaparral.

<b>RELACIÓN CON EL LUGAR</b>		
<b>Municipio</b>	<b>Variable</b>	<b>Hallazgos</b>
Chaparral	Acceso a bienes y servicios	<ul style="list-style-type: none"> <li>- Menor productividad agrícola.(Tuluní y Gualara)</li> <li>- Descampesinización (Santa Helena).</li> <li>- Déficit cualitativo de vivienda.</li> <li>- Acceso limitado al agua y servicios de alcantarillado y energía (Tuluní y Gualara).</li> <li>- Dificultades de acceso a equipamientos sociales.</li> <li>- Lejanía entre residencia y tierras Ruptura condición de vida campesina (Tuluní)</li> <li>- Menor acceso a alimentos. Seguridad alimentaria. (Santa Helena)</li> </ul>
	Trabajo	<ul style="list-style-type: none"> <li>- Precariedad laboral durante la situación de desplazamiento.</li> <li>- Pocas fuentes de ingresos en los lugares de reubicación.</li> </ul>
	Apropiación	<ul style="list-style-type: none"> <li>- Entrega de título de propiedad facilitó la apropiación.</li> <li>- Apropiación a partir de la acción comunitaria (Tuluní)</li> </ul>

		- Falta de apropiación con el lugar (Santa Helena)
--	--	--

Fuente: Elaboración propia con base en la información recogida a través de las entrevistas semiestructuradas aplicadas en el trabajo de campo.

### **2.1.2 Ataco: retorno con restitución de tierras**

En el Plan de Retornos y Reubicaciones del municipio de Ataco (Unidad para la Atención y Reparación Integral a las Víctimas, 2017) se establece que se encuentran focalizadas por la UARIV las veredas del sector Santiago Pérez, siete veredas del oriente del municipio y 12 veredas del sector de Paujil. Este proceso de retorno empezó en el año 2002 sin acompañamiento especialmente en las veredas del oriente del municipio, aledañas al municipio de Rioblanco. Estos retornos aumentaron a entre los años 2006 y 2008, aunque se realizaban de manera individual y lenta, dado que las condiciones de seguridad del momento no permitían realizar retornos masivos de población (Unidad para la Atención y Reparación Integral a las Víctimas, 2017).

Adicionalmente, el caso del municipio de Ataco guarda la característica especial de ser uno de los primeros territorios micro focalizados por la Unidad de Restitución de Tierras y cuenta por tanto con el mayor número procesos completos de restitución de tierras de la región, incluyendo en el apoyo para reiniciar los proyectos productivos y mejorar la vivienda con el que viene el proceso de restitución. Según la UARIV, las veredas con hogares retornados del municipio de Ataco fueron beneficiadas en el 2007 mediante el mejoramiento de vivienda rural y saneamiento básico de 79 hogares, mediante proyecto ejecutado entre el Banco Agrario, la Alcaldía municipal y la Comunidad (Unidad para la Atención y Reparación Integral a las Víctimas, 2017).

## - Acceso a bienes y servicios

Fotografía 7. Balsillas y Proterito. Ataco.



Fuente: Registro propio.

En relación con el acceso a bienes y servicios, producto de las entrevistas aplicadas a la población se identificó en un primer momento la pérdida de bienes que significó el desplazamiento de su territorio, especialmente de los cultivos con que contaban en su finca. Al respecto una de las mujeres entrevistadas en la vereda Balsillas manifestó:

*“Eso fue muy duro pa’ nosotros. Acá nosotros pongamos teníamos la tienda, nosotros nos fuimos dejamos la tienda y eso mucha gente nos quedó debiendo, nosotros trabajábamos al expendio y toda esa platica que nos debían todo se perdió (...) Pues ahorita por lo que nos dio restitución de tierras porque nosotros vinimos acá y no encontramos absolutamente nada, ni los palos de café que habíamos sembrado, eso estaban más altos que el rastrojo, al principio que si había café la gente los cogía, pero después no los volvieron a limpiar ni nada, y tocó tumbarlos, por ahí está volviendo a retoñar uno que otro, 5000 palos que habíamos dejado sembrados.” (Dolores, 2018)*

La pérdida de bienes por la expulsión de sus territorios estuvo acompañada adicionalmente de inseguridad alimentaria en los lugares de recepción. Uno de los cambios resaltados por la comunidad entrevistada en cuanto al acceso a alimentos en los lugares de retorno, respecto a los lugares donde vivieron mientras estuvieron en situación de desplazamiento, fueron las mayores dificultades que encontraron en la ciudad para acceder a éstos, ante las facilidades con las que se cuentan al respecto en el campo para alimentarse a partir de cultivos de pan coger en sus fincas:



---

*“La agricultura, digamos el ambiente, digamos uno tiene sus amistades con sus vecinos, pues eso lo atrae a uno, al campo, mientras que en una ciudad no. Eso es duro porque ya uno por lo menos digamos, no tiene a donde arrancar una mata de yuca, donde cortar absolutamente nada, si uno se va a un pueblo pues va resulta a morir de hambre porque si no tiene plata” (Rosario, 2018)*

Otra problemática encontrada en cuanto al aspecto espacial de la territorialidad fue el deterioro de las viviendas por el paso del tiempo en medio del abandono. Aun así, se observó que el subsidio de vivienda con el que viene acompañada la resolución de restitución de tierras y el programa “Familias en su tierra” han sido de ayuda en la solución de esta problemática.

*“Pues yo diría que la necesidad que tiene uno ahorita sería que nos mejoraran como el modo de vivienda, nosotros en este momento nos encontramos con vivienda en mal estado y como puede ver tengo la cocinita donde yo cocino, como ya mire la otra piecita se me ha ido decayendo, como que necesitaba que el gobierno al menos nos diera opción que ahorita nosotros sonamos como casa digna, casa digna dos piecitas que nos hicieron allá y ya, entonces que nos diera una cobertura como de un mejoramiento de vivienda para ver si nosotros mejoramos la vivienda, que nos encontramos mal en eso.” (Luisa, 2018)*

Se encontró adicionalmente en relación con las viviendas, testimonios de discordia generados por las deficiencias comparativas que tenían las viviendas entregadas en el pasado en relación con las entregas recientemente. Los dos testimonios siguientes de la comunidad de la vereda Balsillas ilustra esta situación:

*“Nos habían hablado de que nos hacían una reparación pero pues hasta la presente no... o sea una reparación como una indemnización, entonces ahí estamos esperando pues porque no se ha visto nada. Pues únicamente la restitución de tierras porque cuando volvimos la casita se nos había caído, empezamos por acá, construimos esta, y pues ya cuando entró restitución de tierras nos hizo dos piecitas allí atrás, pues en pura obra negra, igual no como las que está haciendo ahorita, porque ahorita si está haciendo unas casitas bien adecuadas. Las primeras que salieron eran únicamente con pisos rústicos y en obra negra y dos piecitas. Pues igual es la que tengo ahí en frente. De resto todo lo hemos parado nosotros a base de bareque.” (Luisa, 2018)*

*“Por parte de Restitución de Tierras pues nos ha ayudado con los proyectos productivos, la legalización de las tierras, dándonos las certificaciones, sobre las viviendas, pero todo eso fue un hecho pero entonces hay otra cosita que de todas maneras quiero que se lleven en*

*claro es de que las compañías que reciben los contratos por parte de restitución, banco agrario, todo eso, las casas no las están haciendo como deben de ser, porque la casa mía o quería que fuera como una igualdad de casas, pero lo que pasó fue que ya lo primero eso fue todo como reducido y ahorita los últimos nos están haciéndoles las casas más desanchadas, con mejores prioridades, como casas dignas que se dicen.” (Julian, 2018)*

Fotografía 8. Viviendas Vereda Balsillas.



Fuente: Registro propio

Lo encontrado permite resaltar la importancia de los programas de mejoramiento y otorgamiento de vivienda que vienen acompañados con la restitución de tierras, pero a la vez permite alertar sobre los posibles sentimientos de envidia y conflictos comunitarios que podría generar la diferencia entre las nuevas ayudas y las realizadas en un inicio.

Un tercer elemento que se halló en cuanto a los cambios sufridos en relación con el acceso a bienes y servicios en el caso del municipio de Ataco, fue el cambio climático del territorio respecto a la situación antes del desplazamiento, lo cual al momento del retorno ha generado dificultades para el cultivo de café. En los dos relatos siguientes se observa lo descrito anteriormente y a la vez la resiliencia de la comunidad ante dicha adversidad:

*“Ahorita si cambió más, porque ahorita mete unas compras de tierras por lo que ha dado restitución y ha mejorado más y el clima, está un poco más caliente hoy día de todas maneras porque ya eso se va recalentando más. El café hay que sembrarlo con sombrío para poder que se dé y tener nosotros mejor facultades, pues eso sería.” (Julian, 2018)*

*No, la finca si estaba como la había dejado porque uno siempre no se perdió nada, estaba todo. Ahorita estoy volviendo a poner café de nuevo porque ya el café viejo me toco soquearlo y no me sirvió la soca, no nació, me toco sembrarlo, ahí lo tengo pa' sembrar*

*pero no se ha podido, falta de agua. No sé, seguro muy vieja ya. Porque la soquee con toda la técnica y no me nació, uno que otro palo. Un palo por ahí, y otro por allá lejos. Ya renové un pedazo. Ya tengo otra vez pa' sembrar porque no ve que no ha hecho tiempo bueno pa' eso. (Freddy, 2018)*

Fotografía 9. Vereda Balsillas y sector aledaño



Fuente: Registro propio

Un cuarto elemento encontrado en relación con el acceso a bienes y servicios en el caso de Ataco fueron las dificultades de acceso a equipamientos sociales que presenta el sector. El mal estado de las vías y la lejanía de la zona al casco urbano del municipio de Ataco dificulta el acceso a servicios de salud y educación por parte de la población retornada. Respecto al puesto de salud la comunidad manifestó:

*“Acá lo que nosotros si necesitamos mucho es un puesto de salud, antes teníamos y ahí está cerrado. Nosotros pongamos pa' un control toca pal pueblo con esos niños por allá bregando en esos carros tan llenos, que una inyección, busque por acá quien porque si no*

*encuentra le toca a uno pal pueblo, un cortado, por ahí un macheteado todo de una vez un expreso pal pueblo porque por acá o hay quien coja puntos. (Dolores, 2018)*

*“Acá necesitamos la vía carretable buena, necesitamos un puesto de salud. Ahora llega una señora embarazada de aquí que la lleven a Ataco ya se ha muerto, y eso es lo que no hay.” (Rosario, 2018)*

Respecto al estado de la vía, adicionalmente se encontró que la población de este sector se vio afectada por la imposibilidad de movilizarse por la carretera que conducía hacia el casco urbano de Coyaima, la cual representaba ventajas de comercializar sus productos y para abastecerse de alimentos a un menor costo:

*“Y lo otro es la carretera hacia Coyaima, toda esa carretera se nos acabó, ahorita todo el mundo le toca voltear es por Ataco. Ahorita ni en la moto baja la gente a Coyaima, no sirve pa’ nada esa carretera y acá a nosotros nos quedaba mejor para Coyaima pongamos en Coyaima encuentra uno mejor la verdura, mejor la plaza, más barato el mercado, todo. Y ahorita si nos toca, ahorita lo que va a sacar uno se le va es en pasajes porque semejante vuelta” (Dolores, 2018)*

*“Eso si hace mucha falta muchas cosas. Primero la pavimentación de la carretera, estas volquetas se tiraron todo lo que es alcantarilla, eso les tocó que taparlo con tierra para poder de cruzar. No, y por lo menos aquí hace falta un puesto de salud, tener una enfermera, un enfermero, hacer lo de la vía, porque ya nos colocaron lo que es la señal, la antena.” (Freddy, 2018)*

Fotografía 10. Vía Ataco-Balsillas



Fuente: Registro propio

## Trabajo

En cuanto a los cambios sufridos en relación con las labores diarias de sustento de la población desplazada, lo primero que se identificó al igual que en el municipio de Chaparral fue la situación de precariedad laboral a la que se enfrentó la población campesina en los lugares de recepción; la situación de desplazamiento los llevo a desempeñar diferentes labores en la informalidad, que condicionaron sus posibilidades de reterritorialización en los lugares de recepción e influenciaron sus iniciativas de retorno a sus territorios de expulsión:

*“Mi marido se puso a trabajar en una chatarrería primero, en donde reciclan, una recicladora. Pero no, eso no ganaba nada, hasta que por ahí le ayudaron a conseguir trabajo en una tintorería y ahí si era con todas las de la ley y ahí teníamos todos los servicios”* (Dolores, 2018)

*“El estrés, eso trabaje uno a diario trabajando y esa plata no alcanza pa’ nada. Trabaje que pague buseta, pague una cosa, que el colegio de la china, una cosa y otra, ya llegaba la quincena y no tenía uno ni un peso, tocaba era ir haciendo uno vales de la otra quincena.”* (Dolores, 2018)

*“Yo los puse a estudiar allá y por ahí trabajo en lo que le saliera a uno; pues por ahí como digamos, asear casas, lavar, así. Y pues mi esposo salía por allá para el campo a trabajar por acá en el campo.”* (Luisa, 2018)

*“Yo en Ataco duré un año, un añito larguito. Ya yo únicamente, a veces unas que otras me buscaban por ahí para trabajar desmatonando potreros, una cosa u otra, llevar por ahí comidita de la finca para echar para allá, a lo último volví y me desplazé acá a la casa, a lo último me vine con los hijos, algunos, los otros ya se abrieron de todas maneras.”* (Julian, 2018)

Por otra parte, al momento de retornar, se encontró que la intención de mantener la vocación agrícola se mantiene, aunque dadas las condiciones actuales del clima, algunas personas han optado por la reconversión de sus tierras hacia el cultivo de pastos para el pastoreo de ganado.

*“Ahorita nosotros hicimos proyecto de lo de restitución de tierras fue pa’ ganado. Y sembramos fue pasto. Si porque por acá se está poniendo muy caliente la tierra pal café, se daña mucho.”* (Dolores, 2018)

*“Aquí de todas maneras las dificultades porque estaba todo abandonado pero llegamos hoy hemos tenido otro progreso mejor de todas maneras porque con los proyectos productivos hemos tenido mejor alianza. En el momento estoy cultivando pastos y estoy sobresembrando un café, tengo sembrado yuca, plátano, esto es lo que tengo sembrado en el momento.” (Julian, 2018)*

## Apropiación

Respecto al sentimiento de apropiación por el territorio de retorno, se identificó que la entrega de títulos de propiedad con que viene acompañado el proceso de restitución generó en la comunidad una mayor seguridad sobre su territorio:

*“La meta de uno era seguir trabajando, luego llegó lo de restitución de tierras, porque nosotros la finquita que habíamos comprado eran tierras baldías, no tenían papeles ni nada, entonces ya nos metimos en restitución de tierras y de ahí nos dieron un proyectico para mejorar como el café, que estábamos empezando a trabajar con el café.” (Luisa, 2018)*

Tabla 5. Análisis de variables de relación con el lugar. Municipio de Ataco.

<b>RELACIÓN CON EL LUGAR</b>		
<b>Municipio</b>	<b>Variable</b>	<b>Hallazgos</b>
Ataco	Acceso a bienes y servicios	<ul style="list-style-type: none"> <li>- Cambio climático</li> <li>- Déficit cualitativo de vivienda.</li> <li>- Perdida de bienes.</li> <li>- Dificultades de acceso a equipamientos sociales: salud</li> </ul>
	Trabajo	<ul style="list-style-type: none"> <li>- Precariedad laboral durante la situación de desplazamiento.</li> <li>- Cambios en vocación productiva</li> </ul>
	Apropiación	<ul style="list-style-type: none"> <li>- Entrega de título de propiedad facilitó la apropiación.</li> </ul>

Fuente: Elaboración propia con base en la información recogida a través de las entrevistas semiestructuradas aplicadas en el trabajo de campo.

### 2.1.3 Rioblanco: retornar y empezar de cero

*“La tierra pues así como la ve aquí pa’ arriba, puras montañas, y rastrojeras grandísimas, ya de motosierra, entonces ya les toca volver a hacer de nuevo todo.” (Idier, 2018)*

Fotografía 11. Centro poblado de Puerto Saldaña



Fuente: Foto suministrada por la comunidad.

En el caso del municipio de Rioblanco se visitaron las veredas de El Placer y La Ocasión, ambas con procesos recientes de retorno de población a sus fincas y que por tanto están iniciando el proceso de revertir las condiciones de abandono de las viviendas y los cultivos, con el agravante que por el momento no cuentan con sentencias de restitución por parte de la URT, lo que les ayudaría a subsanar el deterioro de las viviendas y reiniciar sus proyectos productivos. Adicionalmente, por la significancia del caso del centro poblado de Puerto Saldaña en cuanto a los casos de desplazamiento forzado del municipio, se consideró importante incluirlo en el análisis de la situación del municipio de Rioblanco. De acuerdo al Plan de Retorno y Reubicación de la UARIV (Unidad para la Atención y Reparación Integral a las Víctimas, 2017) para el municipio de Rioblanco las siguientes son las cifras registradas de retorno en los diferentes centros poblados y veredas del municipio:

Tabla 6. Hogares y familias retornadas al municipio de Rioblanco.

Zonas	Veredas	# hogares retornados reubicados a junio de 2016	# personas retornados

1.	El <b>Centro Poblado de Puerto Saldaña</b> , el Placer, Alto Bonito, San Isidro, Cambrin, Topacio, Horizonte, Limones, Las Palmas, Palma Seca, la Cumbre, la Pradera y El <b>Centro Poblado Maracaibo</b> , la Ocasión, el Espejo, Guadaleja.	491	2.356
3.	<b>Herrera</b> , Cristales, Campo Hermoso, Palo Negro, el Diamante, las Juntas, Pueblo Nuevo y las Mercedes.	120	576
4.	<b>Núcleo Veredal de La Lindoza y Llaneta</b> : La aurora, la Laguna, la Esmeralda, el Moral, la Cristalina, la Berbena, Buenos Aires, la Llaneta, la Primavera, el Danubio, Lindoza y Betania.	100	480

Fuente: (Unidad para la Atención y Reparación Integral a las Víctimas, 2017)

### - Acceso a bienes y servicios

Fotografía 12. Rioblanco, sector de El Placer y La Ocasión.



Fuente: Registro propio

Lo primero que se identificó en las entrevistas aplicadas a la comunidad retornada de Rioblanco es la afectación que causó el abandono en cuanto a la pérdida de bienes y servicios con que se contaba antes del desplazamiento. La comunidad manifestó pérdidas en cultivos, en infraestructura productiva, en enseres con que contaban en las viviendas, entre otras pérdidas. El testimonio de uno de los campesinos de la vereda La Ocasión recoge y evidencia las implicaciones del carácter forzado del desplazamiento en este sentido:

*“Con la señora y dos niñitos, una niña y un niño. Y ya hasta cuando vimos que ya no se pudo más, que toco fue pero salir, entonces nos fuimos y dejamos todo botado, todo, todo. Ahorita porque estamos arrimando con algo ya, nos han dado una que otra ayuda y hemos aprovechado. Pero cuando eso teníamos buenos beneficiaderos, buenos lavaderos, buena*



*casita, material y buenas cementeras, buena rentica. Hacia mercado para las dos meses y eran unos mercadotes así. Ya después de eso, y al dejar todo no llevamos sino las cobijitas al hombro y corra". (Norberto, 2018)*

Los testimonios de la comunidad también dan cuenta de una pérdida amplia en términos de productividad agrícola y cadenas productivas:

*"La finca tenía, esto, abajo en la vega que es como la orilla del río, había madera de aserrín. Entonces acá mi papá vendía palos para los aserradores. También tenía muchísimo aguacate y también sacaba por ahí 17 o 18 cargas de aguacate. También había café mucho, usted cogía por ahí unas 20 carguitas de café. Chocolate también teníamos, también se sacaba arto chocolate. Teníamos molienda. Acá pues no se sufría uno por cada ocho días comprar la panela, hasta a los vecinos uno les regalaba miel, panela." (Yormary, 2018)*

*"Y, ya no, no venden insumos acá y muchas cosas que nos toca es directamente. Se perdió, como algo de independencia, que eso era muy favorable para el campesino y para la gente. Y, y sí cosas así, yo siento que se han perdido qué no, que no hemos recuperado todavía, pero que la gente tiene la expectativa todavía de que esto se va a recuperar." (Leydi, 2018)*

Un segundo elemento encontrado en los relatos comunitarios, el cual se relaciona con las pérdidas ocasionadas por el abandono mencionadas anteriormente, es la menor productividad agrícola con que se cuenta actualmente en el territorio. Las condiciones del clima actuales, al igual que lo manifestado en el caso del municipio de Ataco, acompañado de la falta de trabajadores agrícolas por las condiciones de violencia, destruyeron cadenas productivas exitosas con las que se contaba en la zona, como es el caso del aguacate. Los siguientes son relatos de la comunidad de las veredas El Placer y del centro poblado de Puerto Saldaña, los cuales ofrecen un panorama de la situación vivida:

*"Por lo menos, los recogedores de café, que para este lado sí, siempre con el café que había y todavía, necesita mucho mano de obra para la recolecta del café y entraban cualquier cantidad de gente, que había gente que venía, la andariega, estaban en un lado, la cosecha por allá, acá entra mucha gente, desconocida, tenía que tener alguien que ya los conozco, y que demostrara que la persona y que el de pronto no estuviera escrito en un libro grande que ellos tenían, un libro donde tenían las personas que consideraban no eran, no podían estar por acá. Y, y qué, entonces, eso ya comenzó a crear un problema en la agricultura, porque aquí esto era muy productivo era en café y un fuerte muy grande era el aguacate, uno de los fuertes más grandes de Puerto Saldaña y de todo este sector, y en especial de Cambrín, era al aguacate; nada más mi papá sacaba un camionado de*

*aguacate, aguacate común que acá no es injertado ni nada de esas cosas. Entonces, era muy productivo, era muy productivo, cuando eso se estaba luchando, en el 98, se estaba luchando contra una plaga, llamada el “trip” en el aguacate, y la gente, los aguacateros, estaban trabajando lo más duro posible para erradicar esa plaga, pero, después de la guerra ya las fincas quedaron vacías. Entonces, la plaga sí quedó haciendo fiesta y no hubo quién defendiera al aguacate. Entonces, ya la gente que volvió ahorita, ya, el aguacate, no es igual de productivo, sí; las aguacateras que quedaron porque muchas ya se secaron totalmente. Ya entonces, si usted, por más que antes haya sido muy agrícola, o sea muy productivo. Todavía sigue siendo, tenía un potencial agrícola, porque contamos con muy buena tierra, pero el problema es que las condiciones ya son distintas. Las condiciones que dejaron el abandono, sí; el abandono permitió que ya muchas plagas se asentarán en las fincas y ya usted siembra y al momentico ya, por lo menos, aquí arriba, sembraron una platanera y no había pasado el primer corte, y ya tenía, entonces, son de un corte y túmbela, eso no es rentable. Sí, eso no era rentable, usted cultiva el aguacate y no ha empezado la producción y ya está marchitándose, sí. Y con, y añádale a eso, las condiciones climáticas que tenemos ahorita, que hace más complicado el producir acá y no quiere decir que, porque no nos gusta, acá se produce, sin embargo, pero entonces las condiciones, se hacen más difíciles. Ahora para una persona que llegue, qué decía retornar, debe empezar de cero y empezar de cero, con esas condiciones hace más complicado.” (Leydi, 2018)*

*“No, pues el cambio es que ahora ya no hay renta, como había antes. Entonces el cambio es que le toca a uno salirse a trabajar aparte de la finca y pues eso siempre es durito que no ver de que echar mano acá, le toca a uno salir y se va a acabando lo que hay acá, entonces es un cambio duro.” (Yider, 2018)*

Otro aspecto que restringe las posibilidades de reterritorialización de la población retornada a las veredas tomadas como caso de estudio en Rioblanco es la situación de aislamiento y de dificultades de acceso con las que cuenta el sector, producto de la ausencia de vías pavimentadas y el estado del terreno; situación que se agrava en tiempos de invierno. Al respecto los pobladores entrevistados manifestaron:

*“Pues uno lo que más quiere es trabajar en la tierra de uno y sacar el producto, ojala que hubiera facilidades de uno sacar el producto directamente a venderlo a Bogotá directamente pero vea, por acá no puede uno colocar a sacar productos porque la carretera no se presta para uno entrar una turbo, entrar un carro grande que saque el producto porque no se presta la carretera, la carretera sirve acá sino pal puro campero y eso que a ratos sufriendo. Entonces de todas formas uno sufre aquí porque al transporte es un día, y por lo menos*

*usted puede ver de que pasaron dos carros, pasan y hasta lo último hay gente que se queda del carro, ellos ya no pudieron viajar ya, transporte muy pésimo por acá.” (Idier, 2018)*

*“Yo por lo menos yo ando mucho más a pie por acá, porque yo que me voy a poner a esperar ese carro si sé que cuando baja no me recoge. Y quiero una moto pero no ve que no hay plata, tengo ganas de pedir un préstamo pero no tengo ninguna asesoría si sí me lo hagan o no. No he ido al banco todavía porque pues uno baja acá, de aquí que uno llegue a rio blanco ya son las diez y piquito, se va uno a hacer unas vueltas y cuando va a ir al banco ya está cerrado, Todo. Esos cierran tiendas, cierran todo. Entonces ya uno no puede hacer más vueltas, eso también es feo; que el comercio no mantiene abierto sino que cierran a la hora del almuerzo y hasta las dos lo vuelven a abrir. ¿Y Qué más?” (Yormary, 2018)*

Fotografía 13. Vía Rioblanco – El Placer



Fuente: Registro propio

En el caso de Rioblanco se evidenciaron las afectaciones que tuvo la estrategia de arrasamiento de la guerrilla sobre este territorio. Dado que las veredas de Rioblanco tomadas como caso de estudio y el municipio de Puerto Saldaña fueron identificadas como territorios de control de los grupos paramilitares, el accionar de la guerrilla fue devastador sobre el territorio producto de la quema de las viviendas o destrucción de las mismas durante las tomas de principios del siglo XX realizadas en este territorio. Esto hechos han significado para la población desplazada al momento del retorno tener que rehacer nuevamente sus viviendas completamente, y dado que el proceso es reciente, por el

momento las condiciones de la vivienda en términos de dotación, materiales y pisos no son las adecuadas para su reterritorialización:

*“Inclusive tenemos mucha gente que está viviendo debajo de un plástico todavía, hay gente que todavía... Llegan y están acampado por ahí en plástico, ponen dos tejas, tres tejas de zinc por ahí paradas para poder comenzar a romper, es que totalmente La ocasión fue toda destruida, fue totalmente quemada toda. Todas las casas, aquí abajo en ese plan que había acá abajo, acá había un pueblito y eso pueblito todo lo destruyeron, todo fue totalmente quemado, todo nos acabaron. Entonces por eso que nosotros nos tocó desplazarnos y estamos como estamos.” (Idier, 2018)*

Cabe mencionar al igual que en el caso de Chaparral y Rioblanco, la importancia otorgada por la comunidad al programa “Familias en su tierra” en la subsanación de esta situación, a través de la entrega de materiales para la construcción de habitaciones o baterías sanitarias en las viviendas.

*“Y pues que nos falte, uy no muchas cosas porque no ve que, por lo menos todo lo que teníamos eso se perdió. Y ahoritica ni semillas hay. Pues mi mama con la edad que tiene pues ya se le dificulta mucho, estar bajando pa’ ir al baño y baño ni hay. Estamos en la espera que entreguen lo de la tasa del baño a ver si le cuadramos algo a ella. Porque pues yo pensé que iba a ser más rápido pero no, hasta el 28.” (Yormary, 2018)*

Fotografía 14. Viviendas Rioblanco





Fuente: Registro propio

Adicional al estado de las viviendas, se identificó que las familias retornadas se deben enfrentar a las dificultades de acceso a servicios básicos sociales de educación, salud y saneamiento básico. Uno de los relatos recogidos menciona la dificultad que representa la falta de transporte para los niños del sector al momento de desplazarse hacia las escuelas cercanas en el centro poblado de Maracaibo:

*“Eso está muy difícil porque la salud nos toca en Rioblanco, a veces en Maracaibo pero eso es pésimo. Ahora lo de los colegios pa’ los niños, aquí ha habido tiempos que se cruzan medio año yendo a pie, que eso son tres horas de aquí a Maracaibo, les toca ir al colegio porque la gobernación y la alcaldía no ejecutan para lo que son los transportes porque tienen que colocar una ruta y cuando ya ven que está finalizando el año, entonces sí colocan una ruta como pa’ tener la gente ahí de que vean que si les están apoyando, pero es una gran mentira, se roban lo de la mitad del año. Y mientras ese tiempo pues lo chinos les toca si quieren estudiar pues volar pata ahí pa’ arriba tres horas. Y pues igual también las escuelas acá también pa’ los niños, algunos niños les queda muy lejos, hora y media, dos*

*horas. Incluso de donde yo vivo a acá a la carretera son dos horas, entonces queda difícil colocar a uno niño a estudiar de por allá a acá.” (Idier, 2018)*

Igualmente, aunque la comunidad reconoce avances en términos de acceso a servicios de conectividad digital (en el caso de Puerto Saldaña), se manifestó la pérdida en términos de servicios de salud con los que se contaba anteriormente y hoy en día se carecen:

*“Y en cuanto a la comunidad, la comunidad ahorita ya no es una población grande, no es igual que antes, de pronto, han mejorado algunas cosas, por ejemplo, que antes no teníamos unas cosas que ahorita sí tenemos, como por ejemplo, que le digo yo, el internet, como por ejemplo, el bachillerato, ya lo tenemos, antes había al colegio, pero llegábamos hasta noveno, cositas como esas han cambiado para bien, pero hay muchas cosas que, que si teníamos antes, cómo era el puesto de salud funcionando, que tuviera una persona, ahora tenemos una infraestructura, que le han metido plata, pero ahí está, vacía, cuando llegan lo reforman, vienen lo ocupan, van y vuelven y se van.” (Leydi, 2018)*

## **- Trabajo**

Ahora bien, en cuanto a los cambios en el trabajo, el cual como se ha mencionado es el medio a través del cual se establece la relación entre el individuo y el espacio en el que vive (Raffestin, 1977), sobresale nuevamente la situación de precariedad en este sentido a la que se enfrentó la población desplazada durante el desplazamiento. A continuación se muestran algunos de los relatos recogidos que dejan manifiesto este cambio:

*“Por ahí me tocó que vender fruticas, bananos, naranjas, mandarinas, entonces nos traía y lo que él ganaba y yo también por otro lado y la señora haciendo tamalitos, empanaditas.” (Norberto, 2018)*

*“Mi mamá se dedicaba por ahí a trabajar a dos mil pesos el día, y eso era lo que le pagaban pa’ podernos sostener a nosotros, y nosotros nos abríamos pal campo por ahí a jornalear, por ahí a lo que nos dieran de jornal, por ahí a 7000 pesos el jornalito, eso no era plata. Y en Bogotá menos mal que dimos con el marido de una tía y él nos dio trabajo y nos daba trabajito, a 20 mil pesos, por ahí trabajando en la rusa. Y ahí nos sostuvimos mientras nos tocó que volvernos porque ya la situación se puso muy dura” (Idier, 2018).*

*“Como 16 años, 17. En Armenia como unos cinco años. Trabajamos por ahí en construcción, lo que resultara. Y de ahí ya nos pasamos pa acá otra vez. Cuando ellos se fueron para Herrera y mamá y papá. Y de ahí a los días nos vinimos nosotros con ellos a luchar” (Yider, 2018).*

*“No. Pero si por lo menos en la empresa cuando trabajaba que uno no tenía tiempo porque es mucho, uno hace clientes y van y lo preguntan por el nombre propio a uno. Si uno ya va a timbrar en el almuerzo, ay venga que usted si me atiende muy bien y devuélvase. Y eso si me creo como gastritis del estrés y todo eso” (Yormary, 2018)*

*“No, mucho desempleo y pero nosotros, digamos yo soy tercera edad, discapacitado, mejor dicho no lo quieren mirar ni pa’ darle un tinto. Porque si le da un tinto se asienta y me ocupa los asientos. La ciudad no es sino pa’ la gente joven hasta una edad como aquí mi amigo, porque ya una persona como aquel señor por eso está por aquí porque para él ya sale, ya no hay trabajo ni nada, toca que buscar la manera digamos nosotros como retornados es bregar a trabajar,, echar para adelante.” (Norberto, 2018)*

Ahora, en cuanto a los cambios al respecto al momento de retornar, llamó la atención particular en el caso de Rioblanco la menor oferta de mano de obra joven para los trabajos agrícolas. Como se verá más adelante, una de las consecuencias del desplazamiento encontradas fue la desestructuración familiar, especialmente por la permanencia de los más jóvenes en los lugares de recepción después del desplazamiento y la consiguiente pérdida de arraigo al campo y sus labores. Los siguientes dos relatos ofrecen una imagen clara de esta situación:

*“Algunos porque tenían problemas otros algunos ya fallecieron, ya no vive la gente tampoco. Por lo menos acá esta vereda hay mucha gente que ya falleció, y entonces ya también de pueblo los nietos, los hijos a volver a trabajar, pero hay algunos que ya son muy flojos pa’ trabajar entonces no quieren saber nada del trabajo del campo.” (Idier, 2018)*

*“¿y los hijos? Pues algunos, algunos quieren estar acá, los que han estado con los padres acá en la finca. Ya los que se han ido a la ciudad si ya como que se amañan más por allá que por acá. ¿o de pronto por las comodidades? Por no trabajar acá el sol, porque acá uno tiene que trabajar al sol. Le toca a uno hacer un litro de agua, y colocarse un sombrero y las botas y hágale pa’ esos fillos pelados por allá a trabajar. Porque si no sale pues casi todo el día es sol. (Yormary, 2018)*

### **- Apropiación**

Finalmente, en cuanto a los cambios surgidos producto del desplazamiento y el retorno en el sentimiento de apropiación hacia el lugar, lo cual es parte del proceso de territorialización, se encontró un elemento particular en el caso de Rioblanco. Dada la situación de inseguridad vivida en la ciudad durante el desplazamiento, se reafirmaron

entre sus pobladores sentimientos de identidad hacia su tierra, producto de la seguridad que ofrece en términos de alimentación y la tranquilidad respecto a la ciudad; el hecho que la tierra sea de ellos y que por lo tanto pueden hacer con ella lo que quieran, ha reafirmado sus sentimientos de apropiación hacia al territorio de retorno:

*“Ahora pues estamos tranquilos, el cambio fue que en otros lados iba a sembrar una mata y como no era tierra de nosotros, de una vez decían que no. Entonces ahora podemos sembrar donde queramos, nadie dice nada.”* (Yider, 2018)

*“Entonces no fue, por eso casi, no me amañe mucho tampoco en Bogotá por los gastos. Y ahoritica pues tocó tumbiar palos de 20 años allá en el monte pa’ llegar hasta acá, hasta este plan también. Ha tocado muy duro. Pero pues yo no sé, ya está uno como más, menos esclavizado que allá en la ciudad.”* (Yormary, 2018)

*Pues el cambio que siente uno es que pues uno va y sufre y aguanta hambre en veces les toca dormir hasta en la calle, entonces uno ya el cambio es muy diferente porque uno ya se vuelve a la tierra de uno como con ese amor de que uno lo que tiene, tiene que apreciarlo, como con más ganas de apreciar lo poco que le queda, porque uno sabe que ya en otro lado ya no es fácil vivir, que en otro lado ya no es fácil de conseguir uno lo que necesita pa’ los hijos, pa’ la familia. Es muy difícil por todo, desde los servicios en adelante comienzan a comérselo la ciudad.* (Idier, 2018)

Fotografía 15. Centro poblado de Puerto Saldaña. Rioblanco.



Fuente: Registro propio



Tabla 7. Análisis de variables de relación con el lugar. Municipio de Rioblanco.

<b>RELACIÓN CON EL LUGAR</b>		
<b>Municipio</b>	<b>Variable</b>	<b>Hallazgos</b>
Rioblanco	Acceso a bienes y servicios	<ul style="list-style-type: none"> <li>- Perdida de bienes y servicios por el abandono.</li> <li>- Menor productividad agrícola.</li> <li>- Déficit cualitativo de vivienda.</li> <li>- Acceso limitado a medios de transporte y mal estado de las vías.</li> <li>- Dificultades de acceso a bienes y servicios sociales (saneamiento, salud, educación)</li> </ul>
	Trabajo	<ul style="list-style-type: none"> <li>- Precariedad laboral durante la situación de desplazamiento.</li> <li>- Poca mano de obra joven</li> </ul>
	Apropiación	<ul style="list-style-type: none"> <li>- Arraigo con la tierra de retorno</li> </ul>

Fuente: Elaboración propia con base en la información recogida a través de las entrevistas semiestructuradas aplicadas en el trabajo de campo.

## 2.1.4 Planadas: retornar al casco urbano

Fotografía 16. Casco urbano de Planadas.



Fuente: Registro propio

Por último se analizó en el municipio de Planadas el caso de la población que ha retornado al casco urbano del municipio. Según lo estipulado en el Plan de Retorno y Reubicación elaborado por la UARIV, de los 541 hogares retornados registrados durante el año 2017, 211 personas han regresado al casco urbano del municipio. (Unidad para la Atención y la Reparación Integral a las Víctimas, 2017). Teniendo en cuenta esto se consideró importante analizar este caso específico de retorno con el fin de contrastar con lo encontrado en los casos de los otros tres municipios.

Tabla 8. Hogares retornados. Municipio de Planadas. 2017

Ámbito (Rural o Urbano)	No. Hogares R&R
Zona rural	252
Casco Urbano	211
Gaitania	39
Bilbao	39
<b>Total</b>	<b>541</b>

Fuente: (Unidad para la Atención y la Reparación Integral a las Víctimas, 2017)

### - Acceso a bienes y servicios

A partir del trabajo de campo realizado se logró conversar con población retornada que anterior al desplazamiento vivían en la zona rural del municipio y que al momento de retornar decidieron ubicarse en el casco urbano del municipio. Dado esto, uno de los hallazgos que sobresalió en términos de cambios en la relación de la población retornada con el lugar es la pérdida de identidad con la vida campesina. Por ejemplo, una de las mujeres entrevistadas manifestó:

*“Ahí está un hermano, pero pues él va solamente, él cultiva allá plátano, pero él vive acá en el pueblo, ellos no viven allá, ya prácticamente no vive nadie, desde ese entonces que había quedado deshabitado, por ahí se consigue entonces quien trabaje por tiempito, pero vuelve y queda solo, ya igual la gente no le gusta mucho trabajar en el campo.”* (Margarita, 2018)

Como se verá más adelante en el punto relativo al trabajo, se observó que esta desconexión con el campo está directamente relacionada con la diversificación laboral adquirida durante la situación de desplazamiento en las ciudades de recepción.

Fotografía 17. Centro poblado de Gaitania.



Fuente: Registro propio

Un segundo elemento identificado y que explica el retorno de la población, adicional al mejoramiento de las condiciones de seguridad después de la firma del acuerdo de paz con la guerrilla de las FARC, es el menor costo de vida al que se enfrenta la población en el

casco urbano, frente a las ciudades donde residían durante la situación de desplazamiento. El siguiente relato de un poblador retornado ilustra el cambio descrito anteriormente:

*“Claro, ahorita por ejemplo empezando que Bogotá es una ciudad muy cara; ese cuentico de que Bogotá es una ciudad muy cara, los servicios muy caros, el arriendo muy caro, allá uno así esté donde la familia uno tiene que aportar porque allá todo es muy caro, y sí uno no aporta, se está consciente de que le digan no, acá no lo podemos tener más, tiene que buscar para donde irse, entiende, eso es lo diferente entonces es un cambio muy tremendo (...) En cambio en estos pueblos, uno vive muy sabroso, los servicios son económicos, no le toca a uno movilizarse de un lado para el otro, yo que estaba por allá arriba y pague taxi ni nada, es todo muy cerca; en la ciudad no, usted va a ser una vuelta al centro, eso es plata, sí usted no tiene plata no puede ir a hacer su vuelta, sí? y otra de las cosas, yo casi no iba para allá por eso, porque para ir donde estaba la oficina de eso de víctimas, que le podía generar a uno un gasto, y uno sin trabajo para pagar el taxi o la buseta, para llegar uno por ahí tocaba madrugarse uno a ir.” (Fernando, 2018)*

## - Trabajo

Fotografía 18. Centro poblado de Gaitania.



Fuente: Registro propio

En cuanto a los cambios ocasionados en el trabajo después del desplazamiento, se identificó como un efecto derivado del desplazamiento, la capacitación o formación en labores diferentes al trabajo agrícola durante la situación de desplazamiento. Este efecto se interpreta como el resultado de la capacidad de la población desplazada de afrontar la precariedad laboral a la que se enfrentaron en las ciudades de recepción, pero a la vez

como un reflejo las condiciones de pobreza que se viven en las zonas rurales del país y del cual Planadas no es la excepción. Se podría aceptar este efecto como un resultado positivo del desplazamiento sobre la población, pero no se debe desconocer la menor disponibilidad de mano de obra campesina que implica y por tanto, la pérdida cultural y productiva para los territorios afectados por el desplazamiento. El siguiente relato da cuenta de la capacidad de resiliencia de la población desplazada y cómo las ayudas estatales ayudaron en el proceso de diversificación productiva:

*“Me puse a aprender por el Sena un curso de confección, de aprender a manejar las maquinas planas, entonces ese fue como mí, arrancamos allá con eso a trabajar en eso, y pues gracias a Dios nos defendimos con eso varios años, yo aprendí muy bien de hecho la confección, confeccionaba chaquetas y blusas lo que nos pusieran y gracias a Dios.(...) Entonces ya luego que tuve el otro niño pues más complicado, luego entonces ya nos hicimos al programa de desplazados porque yo la verdad yo no le había como puesto el sentido a eso; de que sí, salimos de aquí y listo, nos pusimos a trabajar, entonces luego alguien me habla del programa y eso, entonces yo fui y comente mi situación y salí beneficiada en el programa de desplazados, ellos me colaboraron para comprar unas máquinas, la primera ayuda que me dieron, y yo compré mis máquinas de coser, entonces empecé a trabajar. Entonces ya esto, pues a pesar de todo Bogotá fue muy bueno porque me enseñó a ser fuerte y aprendí muchas cosas, de hecho aprendí el arte de la peluquería y todo en Bogotá, entonces Bogotá nos enseñó muchas cosas, nos dejó muchas cosas buenas.” (Margarita, 2018)*

Ahora bien, como un hecho particular, se encontraron relatos que alertan de la falta de fuentes de empleo en el municipio en el que puedan aplicar las nuevas destrezas adquiridas, viéndose enfrentados en el casco urbano del municipio a empleos de baja remuneración o de carácter independiente:

*“Bueno acá no hay muchas fuentes de empleo y menos para unas personas como nosotros que no estudiamos si me entiendes, no hay nada que hacer, afortunadamente yo había estudiado esto, yo llegue acá sin nada, una hermana mía que tengo por allá en Neiva Huila, ella decide enviarme lo de trabajar, todo, usted sabe trabajar en esto, yo le voy a regalar a usted la silla y eso para que usted trabaje, y yo ¿verdad hermana?, sí yo le voy a regalar, y me dio la sillita el espejo la otra sillita y empecé a trabajar yo acá, pero realmente no teníamos era nada, nada, nada, como te dije sin ropa llegamos aquí, fue empezar totalmente de ceros.” (Margarita, 2018)*

*“Sí claro, inclusive yo en este momento estoy laborando, en este momento estoy laborando con la Alcaldía, inclusive estoy prestando celaduría a la Plaza de Mercado, por eso le digo que de noche no tengo la posibilidad, entonces ahí yo recibo a las 6 de la tarde hasta las 6 de la mañana, sí me dieron esa posibilidad de trabajo.”* (Fernando, 2018)

Por último, tal como se identificó en los otros tres municipios, los relatos de la población desplazada sobre los trabajos a los que se dedicaron durante la situación de desplazamiento evidencian la informalidad y precariedad a la que se vieron enfrentados en las ciudades de recepción:

*“Pues allá yo trabajaba, bueno allá me tocó trabajar de todo, trabajé en seguridad, trabajé esto confeccionando prendas militares, uniformes militares, trabajé con un señor en elaboración de químicos para aseo, todo eso, sí allá yo trabaje en mucha cosa, trabaje en una tienda de vendedor, estuve trabajando también en un call center, con el Banco Falabella, haciendo unas llamadas y toda esa vaina.”* (Fernando, 2018)

## **- Apropiación**

Fotografía 19. Casco urbano de Planadas



Fuente: Registro propio

En cuanto a los cambios ocasionados por el desplazamiento y el retorno sobre los sentimientos de apropiación sobre el lugar en el que vive la población desplazada se

encontró que la firma del acuerdo de paz con la guerrilla de las FARC ha generado sobre la población la recuperación del sentido de identidad hacia el pueblo. La nueva sensación de tranquilidad y seguridad que se vive en el pueblo ha generado nuevos sentimientos de apropiación que permitieron el retorno; lo anterior se complementa con la prevención que generó en la población la vida en la ciudad. Cabe anotar que dicho sentimiento de apropiación se ve afectado por la falta de oportunidades de empleo anteriormente descrita:

*“Nosotros decidimos venirnos a la madrugada calladitos, que no supieran que nosotros nos habíamos ido de la casa para venirnos otra vez acá, ya igual acá ya habían pasado muchos años del otro conflicto y todo, esto ya estaba calmado por muchas cosas del proceso de paz, ya aquí ya estaba muy bien todo, no era como la otra vez que acá, en la esquina un muerto, mataron a fulano sí, ya se sentía la paz acá en el pueblo, ya por lo menos uno podía venir tranquilamente, antes en la carretera lo paraban a uno sí era desconocido no lo dejaban entrar al pueblo cosas así. (...) Pues la verdad a mí sí me gusta mucho la vida de pueblo, estaba muy amañada en Granada Meta porque es un pueblo ni tan pequeño ni tan grande, pero hay mucho movimiento económico o sea es muy movido, este pueblo es muy quieto si me entiendes, aunque me gusta la vida de pueblo, aunque me amañe aquí, me hubiera gustado más estar en Granada, porque Bogotá definitivamente lo descarte de mí, por el estrés y la presión de ese agite y eso. (Margarita, 2018)*

También se encontró que el sentimiento de apropiación al lugar está alimentado por la sensación de seguridad y tranquilidad que produce la forma de vida de pueblo, frente a la vida en la ciudad. La población entrevistada manifestó que la generación de estrés que produce la vida en la ciudad fue un factor para decidir regresar al municipio:

*“entonces son cosas por lo menos de que a uno está acostumbrado a una forma de vida en estos pueblos y llegar a otra forma de vida en una ciudad, pues es bastante complicado para uno, uno se siente maniatado por allá, no es la vida que uno quiere, la vida de pueblo es muy sabrosa de verdad.” (Fernando, 2018)*

*“La tranquilidad o sea como de que usted puede salir a cualquier hora, no necesita llevar dinero para salir al parque, para ir al centro a conseguir algo que se necesite sí, que aquí cualquier amigo del campo te baja el fin de semana un racimo de plátanos sí, que aquí no falta la comida, en la ciudad es muy difícil que alguien haga algo así, o que un consiga, allá*

*toca todo comprar, entonces me amaño es como la calma que maneja un pueblo.”*  
(Margarita, 2018)

Tabla 9. Análisis de variables de relación con el lugar. Municipio de Planadas.

<b>RELACIÓN CON EL LUGAR</b>		
<b>Municipio</b>	<b>Variable</b>	<b>Hallazgos</b>
Planadas	Acceso a bienes y servicios	- Pérdida de conexión con el campo  - Bajo costo de vida
	Trabajo	- Diversificación productiva  - Pocas fuentes de empleo  - Precariedad laboral durante la situación de desplazamiento
	Apropiación	- Redes de apoyo  - Tranquilidad y seguridad

Fuente: Elaboración propia con base en la información recogida a través de las entrevistas semiestructuradas aplicadas en el trabajo de campo.

## 2.2 La relación con el otro

*“Pues quien sabe, porque acá ni dentran, ni nada. Es que si ha pasado gente pa’ arriba, mucha gente, que uno ni las distingue, es que mire que la gente que uno distinguía, los amigos de uno, se fueron pal otro lado, ahorita la gente es nueva.”* (Yider, 2018)

Como se mencionó en el marco teórico, la territorialidad vista como tejido de relaciones abarca no solo las relaciones con el lugar, sino también aquellas que se tienen con su comunidad; recordando a Sack: es el intercambio entre seres humanos (de ideas, de recursos) lo que estructura los territorios, dado que es por medio de este intercambio que se delimitan los escenarios de poder y apropiación simbólica y espacial (1986, pág. 19). Dado lo anterior, al analizar las relaciones con el otro se tomaron como variables de análisis el conflicto, la confianza y la organización; entendidos estos como elementos interrelacionados y progresivos en el proceso de reconstrucción del tejido social y por tanto de nuevas territorialidades. Se consideró que estas tres variables abarcaban los principales cambios en las prácticas sociales que se vieron trastornadas por el desplazamiento forzado en los sitios de retorno o reubicación.



Adicionalmente, en este apartado se evidenciaron los procesos continuos que existen entre la desterritorialización y la reterritorialización mencionados por Haesbaert (Haesbaert, 2011); en el sentido que las posibilidades de organización y cooperación se destacaron como un elemento central que le ha permitido a la población desplazada entrevistada empezar su proceso de reterritorialización en los territorios de retorno o reubicación.

### 2.2.1 Conflictos

El primer elemento encontrado a partir de las entrevistas aplicadas a la población es la generación de conflictos sociales producto de las estrategias de reubicación de población, conflictos no encontrados en los casos de retorno de población desplazada. El primero de los conflictos descritos por la población tiene que ver con la localización de problemáticas sociales, tales como venta y consumo de drogas, específicamente en el caso de reubicación del barrio Santa Helena en el municipio de Chaparral:

*“Porque aquí venden marihuana en todas estas esquinitas por ahí hay varias personas que vienen a vender marihuana, le venden a esos peladitos pequeños que usted ve por ahí, casi la mayoría d esos niños fuman marihuana.” (Andrés, 2018)*

El segundo conflicto asociado a los casos de reubicación identificado fue el descrito entre los pobladores del municipio de Chaparral y la población desplazada que llegó a la vereda Tuluní. Las personas entrevistadas manifestaron que al momento de su llegada a la vereda se generaron manifestaciones de rechazo por parte la comunidad residente y visitante a este sector, debido a la falta de socialización de su situación entre la comunidad chaparraluna al momento de su llegada:

*“Pues si había turismo pero un turismo desorganizado, un turismo que llegaba la gente acá, por ejemplo aquí llegaba la gente y hasta nos madreaban: “hijuetantas se vinieron a adueñarse de esto, vea como cogieron esto por cuenta de ellos y viendo que esto es de la alcaldía (...) Fue que el INCODER cometió el grande error que él no nos adjudicó aquí y haber llegado con nosotros y haber reunido la comunidad receptora y haber dicho, acá vienen tantas familias de esto y estas condiciones, y esto no va a generar conflictos ni problemática entre ustedes, son estas y estas las condiciones que tienen ellos, haberle como avisado a la comunidad que iban a adjudicar a 59 familias (Narciso, 2018)*

También en el caso de reubicación de la vereda Tuluní se describió por parte de la comunidad la generación de conflictos por el hecho de haberse reubicado a familias de diferentes regiones del país. Según la comunidad, las diferencias culturales generaron enfrentamientos entre vecinos, tal como lo describe en el siguiente relato uno de los habitantes de Tuluní:

*“Conflictos entre vecinos, siempre no han de faltar los inconvenientes. Y como las mentes son diferentes todos actuamos diferente, nos comportamos diferentes, no al gusto del compañero, no al gusto del vecino, pues se desacomodan las cosas, hasta que llega el otro y revienta es que no me gusta de usted esto y esto. (...) El problema más grande fue que el INCODER aquí nos adjudicó costeños...de varias culturas diferentes, y eso es lo que ha marcado mucho el conflicto acá en Tuluní. (...) Porque ellos están acostumbrados en otras regiones a quitarle lo del compañero, lo del vecino, que si esto le tocó al vecino, van y lo cogen como si fuera de ellos. Entonces uno no está acostumbrado a eso, uno siempre está acostumbrado a respetar: lo que le tocó al vecino, le tocó. Nosotros los tolimenses vemos que si le tocó este palo de aquí pa' allá es del vecino, se le respeta. Pero el costeño por lo regular, él no, él se mete por donde él quiera, como al libre albedrio, lo que yo quiera hacer, y no respetan lo que le tocó al compañero, entonces vienen los conflictos por eso. (Narciso, 2018)*

Otro relato ofrecido por una de las habitantes de Tuluní da cuenta de la gravedad de las discusiones entre los vecinos:

*“Al principio recién llegadas nosotras estábamos muy aburridas porque estos cuando estaban casi todos, porque ahorita no hay casi toda la gente, cuando estaban todos eso eran choques, peleas, todo el uno a hacer una cosa, el otro a hacer, mejor dicho, se sacaban hasta machete, hubieron hasta muertos, a mi papá muchas veces también tuvo tropiezos por lo mismo, pues porque a muchos les da rabia que les digan la verdad, muchos les da rabia que les digan que esto no es así, ustedes hicieron esto y eso, entonces hubieron muchos tropiezos, hubieron muchos muertos entonces a uno como que le daba un poco de miedo” (Marina, 2018)*

A partir de lo descrito por los entrevistados es difícil aseverar que las diferencias culturales sean generadoras de conflictos comunitarios *per se*. Más allá de la posible interpretación de la comunidad, se identificó una posible asociación de estos conflictos en diferencias originadas por la distribución de los predios al interior de Tuluní y las posibles envidias generadas al respecto. El siguiente relato soporta la anterior interpretación:

---

*“Y la problemática más grande aquí ha sido el conflicto que sí hubo mucho al comienzo fue lo del agua, que habían sectores que no tenían agua y pues muy difícilmente, sin dinero, nadie podíamos solucionar ese problema. Entonces comenzaban los que no tenían agua en contra de los que la teníamos acá cerca: Claro, como ustedes tienen el agua cerca a ustedes que les importa. (Narciso, 2018).*

Ahora bien, adicional a lo casos de conflicto descritos anteriormente ligados a los casos de reubicación, se evidenció un conflicto tanto en los casos de retorno como en los de reubicación, asociado principalmente a la condición de víctima del conflicto armado y la estigmatización que vivieron por esta condición durante la situación de desplazamiento y al momento del regreso. Se entiende que dicha estigmatización es un hecho conflictivo porque se describió por parte de la comunidad como un factor generador de discusiones con la comunidad receptora. Los siguientes relatos ilustran este efecto en la vida de la población víctima de la violencia y el cual es importante resaltar:

*“Sigue uno con el estigma de ser víctima, porque eso es algo que yo no se lo deseo a nadie, ósea, con solamente de que le digan víctima todo el mundo lo cataloga como ladrón, flojo, o era guerrillero o era paramilitar, ósea eso es como si uno tuviera un letrero acá en la frente, por todos los lados dicen por algo le pasó esa situación. Nadie se pone en la tarea de preguntar qué pasó o porqué le sucedió, no. Ser uno victima yo creo que es la estigmatización del resto de la vida de uno. (...) Lo otro es cuando en algún momento se tiene esa, digamos como ese concepto y los hijos de uno van al colegio y en algún momento se enteran los otros niños de que ay, usted es víctima, y su papá que era, era guerrillero, o los sacaron por ladrones, es un tema bien difícil. (Yurani, 2018)*

*“En esa la gente mantiene como piloso, que quien sabe por qué lo sacaron de por allá. Tenía uno que hablarles la verdad, yo soy buena persona, buena gente, soy trabajador, soy un campesino honrado y no se dejen creer que de pronto nosotros si fuéramos mala gente, estaríamos en la cárcel o en el cementerio o escondidos quien sabe dónde. Y nos fueron conociendo y nos fueron dando trabajo”. (Norberto, 2018)*

### **2.2.2 Confianza**

Los anteriores conflictos descritos en los casos de reubicación se deben matizar ante las experiencias encontradas, también en casos de reubicación, de establecimiento de relaciones de confianza al momento de la distribución de los predios entregados. Al

respecto una pobladora reubicada en el predio Gualara de la vereda Tune de Chaparral describió su experiencia:

*“En Gualara se entregaron 230 hectáreas para 24 familias, de las 24 vivimos 22 en este momento. Que te digo, no ha sido fácil. De alguna manera nos entregaron la finca como indiviso, ósea que teníamos que trabajar todos en comunidad. Yo siempre he dicho que yo creo que los tolimenses no estamos preparados todavía para vivir así y trabajar así de esa manera. (...) Porque digamos que entre nosotros competimos. Si hay alguien que trata de ir adelante los otros miran a ver como lo hacen devolver, porque todos tenemos que ir abajo. Entonces si propones algo mejor entonces se está robando la plata, entonces se quiere quedar con la mitad. Ósea nosotros, yo creería que nos falta mucho aprender del trabajo comunitario. (...) Digamos que anteriormente era más difícil como la comunicación con las personas porque en las partes más alejadas las fincas son de más extensión y las casas quedan mucho más lejos. Ahorita nosotros prácticamente vivimos, o sea, uno mira la casa del uno allá, la casa del otro allá, tan cerquita no... Nosotros en el 2013 en vista de que no podíamos trabajar en comunidad, pues así digamos que todos íbamos a limpiar en un lado y eso porque pues no había de faltar el que tenía vacas y eso iba y echaba todas las vacas de él y no le importaba si los otros tenían o no tenían, sí?. Entonces nosotros con nuestros recursos decidimos parcelar y como hacer un sorteo y que cada uno tuviera un lote; eso es como algo imaginario de nosotros pero es real, cada uno sabe como cuál es su pedacito. Entonces el año pasado, no, en el 2015, nos dieron un subsidio de vivienda y lo aplicamos como cada uno en su lote de terreno. Pues no quedamos así, porque en algún momento lo que pretendían ellos era hacer como un barrio, pero pues uno en el campo viviendo en un barrio como que es difícil (risas).” (Yurani, 2018)*

El establecimiento de relaciones de confianza son las que permiten identificarse como grupo y a partir de ahí organizarse a partir de un propósito común. Al respecto se identificó como elemento a resaltar la existencia de redes de apoyo en sus territorios de origen (de familiares, vecinos y amigos), las cuales han sido trascendentales en el proceso de reterritorialización de la población retornada o reubicada. En el siguiente relato ofrecido por un campesino de Planadas se evidencia además cómo la existencia de estas redes (y su ausencia en los lugares de recepción) incidió además en su decisión de retornar al municipio:

*“Pues a mí me cambio mucho, porque yo acá todo el mundo lo conoce a u no en el pueblo, en el pueblo todo el mundo sabe de qué familia es uno, muy fácil, cualquiera le da trabajo aquí lo podemos tener aquí, porque sé de qué familia es así sea uno humilde, pero saben*

*que es de bien, tiene la posibilidad en la ciudad no, en la ciudad uno lleva la hoja de vida, presenta la hoja de vida, es lo que diga la hoja de vida y ahí sí como dicen por ahí, no me llame que nosotros lo llamamos, y nunca lo llaman a uno, entonces yo era entregue hoja de vida y a veces yo duraba mucho tiempo, por ahí como dicen, 'asando y comiendo', porque trabajaba en el día, entonces son cosas, en estos pueblos uno se va para una finca, cualquiera le regala a usted un racimo de plátanos, una gaja de plátanos, unas dos yucas para uno comer, en la ciudad no, y en la ciudad desde que usted sale de la gotera de su casa, de la casa donde esté viviendo es gastando plata, porque tiene que tener para taxi sí no el taxi, la buseta, por ahí sí uno quiere arriesgar que un ladrón lo atraque a uno bueno.”* (Fernando, 2018)

Testimonios similares se identificaron en el municipio de Rioblanco y Ataco, en los cuales se enfatiza sobre la existencia específica de redes entre pobladores retornados para ayudarse en su proceso de volver a empezar la siembra de sus cultivos o la reconstrucción de su vivienda:

*“Porque pues por allá uno deja la tierra, deja todo, porque nosotros dejamos muchas cosas acá, pero ya vinimos y no encontramos nada, lo que fue ganado, las bestias, la finca ya no tenía café, todo se había acabado. Entonces es duro volver a empezar de nuevo, empezar de cero. Entonces como nos pasó a nosotros a la familia así mismo les pasó a todas las otras comunidades, lo mismo. E incluso hay una comunidad que están volviendo a retornar y vienen sin nada también, por ahí apenas que uno les ayude por ahí a hacer por ahí las caletas pa' meterse, uno va y les colabora pues lo que más pueda. Y nosotros estamos pendientes al que llega, bueno, que necesita para apoyarlo, lo que uno tenga no más, por ahí en semillas, semillas de plátano, maíz, lo que uno tenga para poderle ayudar para que ellos sigan adelante”.* (Idier, 2018)

*“No pues, `horitica pues los cambio no los veo. No veo ningún cambio con los vecinos, ósea siempre siguen siendo igual de unidos; que si uno necesita de pronto un plátano o una yuca, y va y lo pide, a uno no se lo niegan.”* (Yormary, 2018)

*“Pues la mayoría que han llegado han llegado muy bien, arrepentidos así no hubieran hecho nada, la ciudad es dura. Eso la guerra más dura... que la ciudad es dura. En cambio aquí ya cualquiera pone unos pollitos y de aquí a mañana coma. Un racimo de plátano, una mata de frijol, una mata de maíz, un laguito, desde que uno se ponga fino, un pescadito o dos, cuando en la ciudad?”* (Norberto, 2018)

*“Sin embargo, las experiencias que han tenido en la ciudad, sin quedarse y luchar hasta que a casa saquen algo y es que hay gente que dice que a la ciudad no me voy, yo para la ciudad no me vuelvo, acá, acá yo tengo la finca, acá no pago arriendo, acá de alguna forma tengo la comida y porque los que se vinieron, los primeros que se vinieron, han venido ayudando a los que se vienen aquí.” (Leydi, 2018)*

La existencia de estas redes podría llevar a inferir que el desplazamiento no destruyó ningún elemento del tejido social existente, lo cual está alejado de la evidencia encontrada. Paralelamente a los hallazgos anteriores, se evidenció que existieron pérdidas asociadas a redes especialmente de tipo comercial o productivo, existentes antes del desplazamiento y de las cuales al momento de retornar se carece. Por ejemplo una pobladora retornada al municipio de Ataco mencionó:

*“Nosotros cuando nos fuimos teníamos buenos vecinos, nosotros teníamos tienda, todo el mundo remesiaba. Y ahorita que nosotros volvimos ya no nos dieron ganas ni de poner tienda porque mucha la gente que se fue y los cuatro que quedaron pues ya les gusta es a remesiar al pueblo y todo, entonces ahorita ya no le dan ganas a uno ni de poner tienda”.* (Dolores, 2018)

Según el relato de una pobladora del centro poblado de Puerto Saldaña en Rioblanco, está perdida se sintió con mayor magnitud en este territorio, dado el dinamismo con el que se contaba antes de los desplazamientos masivos:

*“Entonces, uno, los que estuvieron antes saben, todavía faltan por lo menos el 50% de lo que había antes en cuanto a, en cuanto a vivienda y muchas cosas todavía, todavía se, uno siente la necesidad de qué, podría estar mejor Puerto Saldaña. Y, por ejemplo, el, volver a tener el comercio que teníamos antes que teníamos antes, usted lo conoce, en Puerto Saldaña, usted todo lo que buscara, ahorita ya es distinto, ahorita ya para vender café, tenemos que bajar a río Blanco, acá ya no se compra el café, o sea, no tenemos cafetería, Cómo es que se llama? (Leydi, 2018)*

Por último, y como un elemento a destacar fruto del acuerdo de paz firmado en 2017, la comunidad ha logrado resarcir el sentimiento de miedo al otro que existía en los tiempos en que se estaba en el medio del conflicto armado. En los tiempos en los que se mantenía la guerra en el territorio, la población campesina por el temor generado si se les relacionaba con algún actor armado, vivieron alejados entre ellos. Se identificó entonces que con el

---

cese de la violencia, la población ha retornado igualmente a volver a conectarse con el otro, tal como su modo de vida campesina lo presiona:

*“Bueno con la misma sociedad acá, con las mismas comunidades acá pues en un tiempo uno con ellos el trato era así muy, porque la cuestión era sí lo veían a uno hablando que sí estaba de sapo, bueno haciendo comentarios, entonces era muy, en cambio ahorita es tranquilo ahorita uno habla”. (Fernando, 2018)*

*“No, no. Ahorita por lo menos ya hemos mirado de que la gente ya toda cambió, ya seguro los sufrimientos y ya lo que ellos han sufrido por allá ya les hizo cambiar la mentalidad, ya ahorita llegó la gente fue dedicaba fue a trabajar, ya la gente se ve que si quiere es trabajar como al derecho y no ponerse a seguir en guerra (...) Claro mucho más diferente porque ya uno tiene como más confianza, ya uno ya desde que llegó la gente. O sea antes lo miraban raro a uno porque pensaban de que de pronto uno iba a llevarle razones a la guerrilla que uno era auxiliar, que uno era llevadero de razones pa’ esa gente, entonces ya entonces vivía uno con esa psicosis de que será que le hablo, será no le hablo; será que me le arrimo a saludarlo o será que no. Y entonces ahorita ya no, ya uno ve de que como la forma de ellos entrar, entonces ya buscan a lo que es la directiva que es la Junta de Acción Comunal de acá, entonces ellos vienen y dicen que qué toca hacer, o que es lo que toca, cuales son los pasos a seguir, cierto? Entonces nosotros les explicamos, nosotros lo únicos que queremos es trabajar, y el que entre dentro a trabajar, o no dejamos ya cosas raras, si va a entrar es a trabajar no más. Y entonces mucha gente que ha entrado así, nos dicen, no, nosotros venimos a trabajar, entonces ya les brinda uno la confianza, y también ahí ganan la confianza de uno también. Aunque hay algunos poquitos que todavía no tienen como mucha confianza con uno, pero nosotros les hemos hecho ver que con nosotros tienen que tener confianza porque nosotros no vivimos llevándole a uno ni trayéndole a nadie, solamente trabajando no más. (Idier, 2018)*

*“Pero, pero, pero no más, fue diferente después, para el año 2000, para el año 2000 ya, ya las cosas eran distintas, para el 98, el 99, el 2000, ya las cosas serán más limitadas, ya nosotros no podíamos salir a jugar, ya mi mamá nos dejaba salir al río, ya nosotros no teníamos libertad de, de movernos como haz lo hacíamos antes, recibir las visitas como lo hacíamos antes, antes cualquiera llegaba la casa y no pasaba nada, ya después llegaba a alguien y llegaban de acá y se daban cuenta por cualquier razón, bajaban, lo investigaban y entonces, ya era una psicosis, ya hasta las visitas eran incómodas sí” (Leydi, 2018)*

### 2.2.3 Organización

Adicional a los casos de conflicto encontrados y de establecimiento de relaciones de cooperación, se encontraron experiencias exitosas de organización comunitaria entre los pobladores retornados, lo cual ha sido fundamental en el proceso de alcanzar los elementos necesarios para su reterritorialización. Es la organización comunitaria la que le ha ayudado a la población desplazada a partir de sus propios recursos alcanzar mejores condiciones de habitabilidad, mayores ingresos y el restablecimiento del tejido social. Al respecto sobresale la creación de una organización de turismo comunitario entre los pobladores reubicados en la vereda Tuluní. Teniendo en cuenta que la reubicación realizada en Tuluní fue hace más de 12 años y la organización lleva 2 años de constituida, se evidencia que estos procesos de organización pueden tomar un largo plazo de construcción de confianza. Al respecto un poblador de dicha vereda mencionó:

*“Si, nosotros tenemos una asociación de turismo rural comunitario, lo cual pues ya hay empleo cada ocho días pa’ las personas y entre semana tenemos a una persona ahí trabajando con el hotel, restaurante y tenemos un vivero. De todas maneras, usted sabe que siempre los problemas de delincuencia y mucho...están es donde está la plata. Por allá por donde yo estaba pues había plata, todo el mundo busca disputarse el territorio por el billete, y acá como es una zona pobre pues gracias a Dios en ese sentido...” (Raul, 2018)*

También la vereda Tuluní se observaron relatos que evidencian procesos organizativos encaminados a la habilitación de servicios públicos, especialmente del servicio de energía:

*“Porque es que cuando llegamos créame que nada de estos cables ni esto estuvo, nosotros nos tocó como comunidad buscar postas, cables, poner plata pa’ comprar cables y todo eso pa’ que pudiera haber energía, porque lo único que entregaron fue esas casitas así pa’ adentro lo que usted ve en tablitas.” (Marina, 2018)*

En el caso analizado del municipio de Rioblanco se evidenciaron procesos organizativos de pobladores retornados, específicamente asociados alrededor de proyectos productivos. Se mencionó la existencia de una organización de productores agropecuarios retornados de las veredas El Espejo, La Aurora y La Ocasión y de asociaciones de mujeres víctimas del centro poblado de Puerto Saldaña:

*“Y pues igualmente nosotros compusimos una organización que es productores agropecuarios retornados que es de por acá de tres veredas, Espejo, La Aurora, y acá La*



---

*Ocasión. Entonces cuádramos una asociación, entonces ahorita estamos mirando a ver por dónde nos apoyan para salir adelante. Entonces pues esa es la idea, de que nosotros producir en calidad, ya estamos algunos produciendo en calidad de café” (Idier, 2018)*

*“Ya nos estamos volviendo a organizar y yo creo que, estamos pensando en organizarnos con más seriedad que antes, ya incluso, tenemos asociaciones, ya no estamos asociando por grupos, asociación de cafeteros, está la asociación de víctimas, está la asociación de mujeres, sí. De pronto, nos falta afinarnos mucho en eso, porque, a veces no, no, no manejamos la asociatividad como es, vamos en ese proceso, sí?” (Leydi, 2018)*

Finalmente, a pesar de estas experiencias exitosas de procesos organizativos, simultáneamente se mencionó por parte de una habitante de la comunidad de Rioblanco la pérdida de autonomía de gestión, asociada a la dependencia institucional generada en la comunidad:

*“Es una de las cosas que, yo creo que todavía, eso no ha cambiado, qué es ir a jugar micro e ir a ver jugar micro, eso sí no ha cambiado. Es, en lo comunitario, pero lo comunitario, cosas que han cambiado, han hecho como, como, por ejemplo, la unión de la gente. La gente antes decía vamos a hacer tal cosa, en, en la Vereda y se hacía y no necesitaban esperar que el alcalde hiciera; que esas cosas, lo que él hacía bien, pero, ahorita la gente ya se volvió como, ya cambió mucho, crearon como una dependencia muy grande de la institución.” (Leydi, 2018)*

Resumiendo lo hallado en relación a los procesos de desterritorialización y reterritorialización de la población desplazada asociados a las relaciones sociales y comunitarias, se debe mencionar primero la existencia de condiciones propicias para la generación de conflictos en los casos de reubicación con la población de los territorios de recepción. Esto debe dar una alerta sobre el manejo de las estrategias de reubicación de población para hacer los procesos de reterritorialización menos conflictivos. A pesar de estas dificultades encontradas, se debe resaltar la capacidad organizativa de la comunidad reubicada para enfrentar dichas dificultades y ejercer su reterritorialización a partir de sus propias capacidades y recursos.

El segundo elemento encontrado a resaltar es la pérdida de redes comunitarias de cooperación producto del desplazamiento forzado. Aunque se notó el restablecimiento de dichas redes al momento de retornar, se percibieron pérdidas de relaciones comerciales y productivas. Cabe decir que dichas pérdidas son más notables en los casos de

desplazamientos masivos y en los cuales la situación de desplazamiento duró un mayor periodo de tiempo.

Tabla 10. Análisis de variables de relación con el otro. Sur del Tolima.

<b>RELACIÓN CON EL OTRO</b>		
<b>Municipio</b>	<b>Variable</b>	<b>Hallazgos</b>
Chaparral	Conflicto	<ul style="list-style-type: none"> <li>- Drogadicción (Santa Helena)</li> <li>- Delincuencia común</li> <li>- Entre pobladores y población desplazada</li> <li>- Entre población reubicada de diferentes culturas</li> <li>- Por acceso a recursos y ubicación. (Ordenamiento)</li> <li>- Estigmatización</li> </ul>
	Confianza	- Parcelación de tierras por acuerdo.
	Organización	<ul style="list-style-type: none"> <li>- Asociación de Turismo Ecológico de Tuluní</li> <li>- Habilitación de servicios públicos</li> </ul>
Ataco	Conflicto	- No se registraron conflictos
	Confianza	- Pérdida de redes de apoyo.
	Organización	- No se registraron relatos de organización.
Rioblanco	Conflicto	- Estigmatización
	Confianza	<ul style="list-style-type: none"> <li>- Pérdida de miedo al otro</li> <li>- Pérdida de redes</li> </ul>
	Organización	<ul style="list-style-type: none"> <li>- Asociación de productores agropecuarios retornados.</li> <li>- Pérdida de autonomía: dependencia institucional.</li> </ul>
Planadas	Conflicto	- No se registraron conflictos
	Confianza	<ul style="list-style-type: none"> <li>- Pérdida de miedo al otro</li> <li>- Redes de apoyo</li> </ul>
	Organización	- No se registraron relatos de organización

Fuente: Elaboración propia con base en la información recogida a través de las entrevistas semiestructuradas aplicadas en el trabajo de campo.

## 2.3 Relaciones familiares: rupturas y desestructuraciones

*“Pues este segundo desplazamiento porque fue el que ya la familia se desintegró sí? Antes pues nos fuimos todos, nos fuimos para el llano, pero estábamos todos, pero esta fue la tapa, como que fue ya la tapa para desunir la familia y me ha dado... eso sí me ha afectado mucho, estar aquí sola.” (Margarita, 2018)*

Como se mencionó en el marco teórico, se consideró necesario incluir la perspectiva de territorialidad de Dematteis, dado su énfasis otorgado por el autor a la construcción de territorialidades en el seno de la familia, y como estos son más claros en los ámbitos rurales (Dematteis, 1964). Para Dematteis las relaciones sociales que dan forma a los territorios son las que se realizan en el ámbito de la familia, de la vecindad, en el intercambio a través de redes entre la ciudad y el campo. Para el autor es en la ruralidad donde son más claras las relaciones familiares, las relaciones con la tierra, con la comunidad, puesto que estas afectan directamente la forma de organización de la vida cotidiana de las personas y hacen parte de su patrimonio (Dematteis, 1964). Teniendo en cuenta esto, se analizaron en las entrevistas aplicadas los cambios que ocurrieron al interior de las familias desplazadas, bajo el entendido que el desplazamiento forzado es un fenómeno que conlleva desestructuraciones familiares y que para la población campesina estas rupturas afectan su vida drásticamente.

En este sentido, el cambio desterritorializador ocasionado por el desplazamiento que más se resaltó fue la separación familiar que produjo la expulsión de sus territorios. Se anotaron por parte de la comunidad separaciones familiares especialmente entre los padres y sus hijos, principalmente porque estos últimos decidieron quedarse en las ciudades a las que se dirigieron después del desplazamiento. En el siguiente relato se describe por parte de una de las mujeres entrevistadas en Ataco, cómo las condiciones de empleo a las que se vieron enfrentadas en los territorios de recepción influyó en la desmembración familiar:

*“Mis niñas, a ellas les tocó sufrir mucho. Porque tenía que buscar quien las ayudara a ver, cuando estudiaban las grandes quedarse las pequeñitas en la casa, busque de un lado a otro, hasta que por fin yo pude ir al colegio, pedir permisos al trabajo pa' poder hablar allá pa' que me recibieran una por la mañana y las dos grandes, una por la mañana y la otra por*

*la tarde, y mis niñas lloraban mucho, que ellas se querían volver, y que ellas se querían volver.” (Dolores, 2018)*

Cabe anotar en este punto la relación que tiene este fenómeno con la mayor pérdida de mano de obra joven en los trabajos agrícolas y las futuras consecuencias que puede tener esto para la reterritorialización de la población rural retornada. Se considera que los siguientes testimonios entregados merecen resaltarse, para esclarecer y advertir la afectación que genera el desplazamiento en el ámbito familiar:

*“Las tres niñas mayores se quedaron en Bogotá. Volvimos con las dos pequeñas. Ellas quedaron allá trabajando. Pues dos hicieron un curso en el SENA, la otra terminó el bachiller y no se ha matriculado.” (Dolores, 2018)*

*“Nosotros allá no nos demoramos sino como un año, las niñas si las tuvimos allá hasta que terminaron estudio, muchos se regresaron para acá ya, después otros se fueron pa’ allá, las otras niñas se prepararon y se fueron para Bogotá y allá consiguió marido por allá, tengo una mayor que no se retronó. Siguió por allá, ya le tenía mucho miedo a la balacera, todo, a ella todo le asustaba y en ese momento se encuentra en la ciudad.” (Luisa, 2018)*

*“Estuvimos en Ataco y de ataco fuimos a dar hasta Ibagué. Y Yo por allá no dejé mucho, yo dejé a la señora por allá y me vine, estuve en Ataco dos días y volví y arranque pa’ acá. Mi señora si se quedó en Ibagué, los hijos también. Y a ellos cuando ya pasó, ya se calmó todo pues nos vinimos, me las traje, entonces ya no vinimos sino los dos, ya los hijos se fueron a trabajar. Los hijos ya tuvieron, pues el varón estuvo con nosotros como un año y él se fue, se fue y se fue a trabajar a Bogotá y hasta la fecha. Los otros, pues las otras son tres mujeres y un varón, consiguieron marido y cuando ya la mujer consigue marido ya es difícil volver a finca, vienen es de visita. Yo vivo con una hija porque mi señora falleció, ella tiene ya 18, 17 meses de haber fallecido, porque allá después de que salimos a ella le dio esta enfermedad en la azúcar y eso se le complicó mucho y a lo último le amputaron ambas piernas, ahí si ella si no volvió, o sea desde que se fue, le dio esa enfermedad que se la llevó. Después de que le amputaron las piernas no duro sino ocho años. Y ahí yo me tocó solo, yo me ha tocado solo acá pero ya está fuera, como está ahora, todo tranquilo, todo bueno.” (Freddy, 2018)*

*“Mi esposo con decirle no está ni aquí en Planadas, o sea relativamente yo quede sola aquí en Planadas, porque él se vino para acá empezamos el primer año, pero para él no hay que*

---

*hacer aquí, vuelve, se devuelve para Bogotá, empezó a trabajar en Bogotá con telefonía, aprendiendo primero que todo al servicio técnico y eso, empezó a trabajar con eso a arreglar, celulares y eso con eso en Bogotá, lo que hace que estamos aquí yo he estado sola acá en Planadas, apenas el viene o yo viajo así, pero no tenemos una familia así como tal, nuevamente no, no la hemos podido. (...) Mi suegra la mamá de él nos dejó una casa, aquí abajito, entonces pues por lo del arriendo no me preocupó solamente por el arriendo de aquí del local, entonces ese fue el cambio porque la familia se desintegró a raíz de eso sí, es que no teníamos ninguna otra opción entonces mi suegra me dijo, pues véngase para acá, acá hay una casa mientras miran a ver que van a hacer, me quedo yo acá pero igual paso un tiempo, antes de que mi hermana me colaborara con estas cosas, él se fue a trabajar, igual yo quede acá, sí entonces luego es que ya nos hemos ido organizando en está transcurso de estos 3 añitos. (Margarita, 2018)*

*“Estuvimos en Bogotá como dos años y ahí después nos vinimos a vivir a Chaparral ahí. Allá vivimos un tiempo, todavía quedó familia por allá, que ya volvimos a regresar fue unos poquitos a la casa, apenas habemos dos de los hermanos y mi papá y mi mamá no más. Ellos volvieron y son los que están ahí en la finca, el resto toda la otra familia se quedo fue por allá, ya no quisieron volver al campo. Y así pasa lo mismo con mucha gente, mucha gente también se fue y ya algunos están ahorita retornando y apenas están volviendo ya los puros ancianos, los puros viejos, ya los hijos, ya todo se van quedando por allá, porque ya les da miedo la guerra, les da miedo el problema, entonces pa' ir regresando a quedarse por allá. Pero igualmente a gente está entusiasmada a volver a retornar a seguir trabajando, porque la idea es de trabajar, de poner” (Idier, 2018)*

Alternativamente, cabe anotar un caso diferente hallado a la par en el municipio de Rioblanco, relativo a la ampliación del núcleo familiar al momento del retorno. Se identificó que no todos los hijos decidieron quedarse en la ciudad, algunos están decidiendo retornar a la antigua finca con su núcleo familiar, lo que en un futuro puede incidir en la parcelación de fincas, tal como lo demuestran los siguientes testimonios de dos pobladores retornados a Rioblanco:

*“Están llegando los mismos, la única diferencia es que los padres están dándole tierra a los hijos. Entonces, de pronto, pienso yo que en unos días esto se agranda más en casitas y todo esto. Y llegan ya son los hijos, por ejemplo allá van a hacer una, por allá otra, allí en el filo hacemos como otras dos. Entonces eso, y que los vecinos no, el cambio es no, con las mismas ganas de volver acá, acá, de donde los sacaron volver ¡acá! Ellos no quieren, así*

*hayan estado en Bogotá, en Chaparral, que tengan granjas, ellos no quieren estar por allá, ellos quieren estar por acá, de donde los desplazaron.” (Yormary, 2018)*

*“Nosotros dos, los chinos no, ellos se quedaron por allá. Ya el chino aprendió a construcción, veo eso lo hizo él. Él vino y nos hizo eso, nos techó la casita con las ayuditas que nos dio la alcaldía. Pues con ganas de retornarse para acá porque él quería hacer casita por allí, y la muchacha pues quiere que yo le deje por allá abajo un tajito para ella trabajar.” (Norberto, 2018)*

Por otra parte, se describió en el municipio de Ataco un caso de afectación familiar relacionado con la aparición de enfermedades en los hijos producto del desplazamiento y la situación de violencia vivida en el territorio antes del desplazamiento:

*“Pues se me enfermaron algunos de los niños por el cambio de clima. Así que tanto que pues que tocó volver a regresar nuevamente acá, pero igual nosotros, porque las niñas si nos tocó, las más grandecitas si nos tocó dejarlas allá, a cargo de una señora. Una señora que vivía ahí, entonces nosotros pues le pagábamos el arriendo de la piecita donde las teníamos y ella se hacía de cargo de ellas. Para que mientras dele las comiditas mientras ellas iban al colegio y volvían. Y nosotros nos vinimos para acá porque era seguir trabajando y a conseguir para mandarles. (...) Cuando volvimos nos tocó parar esto para poder seguir porque donde nosotros vivíamos se había caído prácticamente. Y como fue también esto... como le digo yo, también las paredes sufrió atacadas por los enfrenamientos entonces todo eso se fue decayendo, decayendo y se cayó. Y ya los niños pues los que nosotros cargábamos no querían regresar ahí porque se atemorizaban de ver eso, entonces nos tocó fue venirnos y comprar este pedacito e hicimos la casita acá y nos vinimos para acá y ahí fuimos adaptándonos porque muchos no querían venirse porque les daba ese temor de escuchar, escuchaban por ahí una mecha que toteaban y enseguida ya los veía uno debajo de la cama. (...) tuve la niña casi dos años en crisis, una crisis que le dio a ella muy tenaz, y eso era llévela a psicólogo, a una lado y otro, para ella poderse superarse, en ese sentido he estado abandonado por parte de eso porque no me han prestado colaboración de esa parte” (Luisa, 2018)*

*“Yo veo que eso lo conoce mucha gente, que la gente lo azotó más el estrés y la necesidad y la espera que el gobierno le ayude y que ya casito y que ya casito y que ya casito, muestras eso la gente, desafortunados, con hambre, que sin trabajo, que mejor dicho, que los recibos, la gente se estresa por eso.” (Norberto, 2018)*

Por último, la población entrevistada en el municipio de Rioblanco también dio a conocer casos de pérdidas prácticas familiares que se realizaban antes de la situación de violencia y del desplazamiento:

*“La verdad, era muy distinta, en esa hora, ahorita trata asemejarse en algunas cosas, pero, pero era muy distinto, porque, porque, o sea, hablando de tiempo, por ejemplo, tipo noventa y, 94, 90 y o, 96, 1996, quiero un tiempo que todavía no, no teníamos, la presencia del paramilitarismo acá, existía una, una, una paz, una tranquilidad muy tremenda. Mi papá era una persona, que él era muy atlético, a él le gustaba hacer ejercicio, de caminata, una cosa, salíamos muy a la madrugada, él salía con nosotros, la única que no salía era mamá. A nosotros nos salía, nos acaba trotar, de un punto de la vereda hasta otro punto de la vereda, por la carretera, nos, no es que, nos lleva a bañar al río, todas las tardes. Nosotras, hacíamos la pataleta y no comíamos, si no nos llevan al río. Entonces, cosa que ya después cambió. Porque ya después, echaban los muertos al río y ya uno no iba al río. Se perdió esa libertad. (...) Y, y, y qué, y nos traían a eso, ya después los papás no nos dejaban traer, dejan venir a eso, y el profesor por seguridad no venía al colegio. Sí, entonces, ya, ya comenzaba uno a sentirse ya, ya las muertes como más cerca, porque, acá tiraban personas al río, en los playones más amplios quedaban, los tiraban enteros. Entonces, entonces, uno ya comenzaba vivenciar más la muerte, en la escuela, a veces aparecía gente muerta, en la carretera, entonces, yo no comenzaba a darse cuenta, aunque yo tenía 12, 11 años, 11, 12 años, ya uno comenzaba a darse cuenta. (Leydi, 2018)*

*“Yo pienso qué, la oportunidad de, de primero, de vivir en un entorno tranquilo, de esa paz, que yo tenía a llegar de un momento a otro, estar así, hacinado en una casa, eh, listo, en una piecita, un montón de personas en una pieza, a tratar de sobrevivir, a saber que lo que uno, después de que uno tenía un espacio libre, propio, que uno era amo y señor, en su espacio, llegar luego a una parte donde uno no se ubica, uno no entiende el, el manejo de las cosas, no tiene que estar es encerrado, donde todo se carece, sí. Donde usted ve, que sus papás, por más que quieran hacer, ya no pueden hacer lo mismo, y ya los que se retornaron otra vez, los muchachos que quedaron como a la mano de Dios, sí, algunos tuvimos oportunidades de hacer, hacer cosas diferentes, unos no las tomamos, otros sí, pero ya no es lo mismo. Usted qué cree, todo lo que han trabajado los papás para poderle dar estudio y en un momento es que cuando, por ejemplo, cuándo fue la guerra que fue en abril, la, la, el desplazamiento más grande, fue masivo.” (Leydi, 2018)*

Tabla 11. Análisis de cambios en las relaciones familiares. Sur del Tolima.

Municipio	Cambios
-----------	---------

Chaparral	Separación familiar
Ataco	Separación familiar
	Afectaciones en la salud
Rioblanco	Ampliación familiar en el retorno
	Separación familiar
	Pérdida de prácticas familiares
Planadas	Separación familiar

Fuente: Elaboración propia con base en la información recogida a través de las entrevistas semiestructuradas aplicadas en el trabajo de campo.

## 2.4 Ámbito personal: identidad y planes.

El último aspecto analizado de la territorialidad fueron los cambios en el ámbito personal de la población desplazada, es decir, los cambios en los proyectos personales y en las configuraciones identitarias de dicha población. Se partió de la concepción de Sack (1986, pág. 19) de territorio como dispositivo que crea y mantiene el contexto geográfico a través del cual la sociedad encuentra un significado del mundo y lo experimenta, por lo cual afecta las representaciones identitarias realizadas por el individuo y sus planes de realización personal; de allí que estos dos elementos fueron los que estructuraron el análisis en este punto. Se dijo también en el marco teórico que el desplazamiento generó cambios (resignificaciones socio espaciales siguiendo a Sánchez Ayala y López Arango (2016, pág. 3)) que afectan la trayectoria de vida de las personas expulsadas; procesos de resignificación que implican simultáneamente procesos de desterritorialización y de reterritorialización. Así, se analizó qué tipo de cambios hubo en términos de desarraigo territorial por el desplazamiento forzado y al momento del retorno o la reubicación, pero al mismo tiempo que procesos de nuevos arraigos territoriales se generaron o están generando.

### Identidad – desarraigos y arraigos

Al preguntársele a la comunidad sobre cómo se sentía en su territorio de retorno y reubicación se identificaron elementos que configuran la identidad de los pobladores campesinos desplazados del sur del Tolima. Primero se destacó un fuerte sentimiento de apego hacia la naturaleza, el paisaje y los elementos ecosistémicos del territorio rural. En el caso de reubicación en el barrio Santa Helena del municipio de Chaparral se evidenció que la existencia de este sentimiento es un fuerte factor de rechazo ante las condiciones



de vida actuales en la zona urbana del municipio y por tanto afecta su intención de quedarse hacia el futuro en dicho territorio:

*“Yo lo que siempre he pensado al vender esta casa y poderme ir, yo lo que busco es una finca donde haya mucha agua, donde haya buen agua. Y que haya montaña, para uno irse a cuidar la montaña...y agua, porque es que nos vamos a morir de sed, el agua se está acabando, entonces uno al ir a una finca donde hayan nacimientos de agua y uno que ya sabe de este problema que tiene el país, y no solo el país sino el mundo, entonces uno iría a cuidar esos nacimientos de agua, a cuidar la montaña.”* (Andrés, 2018)

En el mismo sentido, a partir de las entrevistas realizadas se pudo percibir que dicha identificación con el modo de vida rural fue determinante en la decisión de retornar por parte de los pobladores de los municipios de Ataco y Rioblanco. Adicionalmente ésta identidad construida a partir de la ruralidad es uno de los factores que los hace permanecer en el propósito de rehacer su vida en sus territorios de expulsión. Algunos mencionan:

*“cuando nos repartieron la tierra yo empecé a sentir un cambio muy grande ya porque yo ya sabía que lo que iba a trabajar era pa’ nosotros, y que lo que nosotros sembráramos era pa’ nosotros, y así estamos trabajando. Mire que yo ya no me iría por allá porque yo ya me acostumbré acá.”* (Rocio, 2018)

*“Ahí a la finquita, cultivar cafecito, la yuca, le plátano, solo aquí con la señora. La familia pues ellos me aportan aquí. Y cogemos algo, esos programas que hay aquí en esta región, vamos a ver. Porque el anhelo de uno es estar aquí en el campo.”* (Rosario, 2018)

*“Yo como siempre me ha gustado el café, tengo por ahí unos palos de café, me dedico a eso, a unos palos de café. A pesar que estar desmoralizado uno por el precio, todo pero siempre uno si se ha acostumbrado es a eso, así pierda pero un está ahí, continuamente con el café. (...) No, los planes míos han sido siempre camellar aquí en la región, en el café.”* (Juan, 2018)

Contrariamente, en el caso del municipio de Planadas donde se conoció el caso de retorno al casco urbano del municipio, se percibió un desarraigo hacia esta forma de vida campesina, tal como lo ilustra el siguiente relato de una de las mujeres retornadas entrevistadas:

*“Pues la verdad ya uno llega con un proyecto de vida totalmente diferente, ya habíamos probado de todo con micro empresa, con confecciones, con comidas rápidas, que fue lo de las arepas y eso, entonces ya uno como que no, dice, volver al campo pues como que no.”*

*Porque siempre nos habíamos acostumbrado aquí a la vida de pueblo, a la vida de campo, nos dio un giro impresionante que ya como que uno no sé ve nuevamente en ese rol de estar en el campo, sí? Igual por el estudio de los hijos, por todo, porque uno los quiere tener cerca, que ellos se preparen sí?” (Margarita, 2018)*

Como se mencionó anteriormente en el punto de relaciones familiares, esta identificación con el modo de vida en zonas urbanas también afectó principalmente a los hijos de los pobladores retornados y por tanto ha generado desestructuraciones familiares. Se resalta acá uno de los testimonios de la comunidad que ilustran este cambio al interior de las familias producto del desplazamiento:

*“Nosotros hace tres años que regresamos. Ahorita el plan es de cultivar y sembrar uno café, el pasto. Pues mis hijas ellas siguen, porque por allá ellas sí tienen trabajo, el estudio, entre más días más se capacitan, y vienen por acá pero por acá a hacer qué? Acá no tienen trabajo, no tienen sueldo de nada.” (Dolores, 2018)*

Siguiendo la postura de Sack (1986, pág. 19), estos cambios en las representaciones identitarias de la vida rural (tranquilidad, trabajar la tierra, cercanía con la naturaleza) especialmente en los jóvenes desplazados es resultado del nuevo contexto geográfico (urbano) al que se vieron enfrentados por el desplazamiento forzado de sus territorios rurales. Así, se observó que estas nuevas representaciones identitarias enfocadas hacia lo urbano, además tuvieron repercusiones sobre los planes o proyectos de vida personal de estas personas, los cuales se describen a continuación.

### **Planes personales: pérdidas y ganancias**

Se debe recordar en este punto el carácter forzado del desplazamiento acá estudiado, la obligación repentina de irse de sus tierras que caracteriza el desplazamiento a causa del conflicto armado, teniendo en cuenta que tiene por tanto consecuencias diferentes a los tipos de movilidad voluntarios y planeados. Movilizarse bajo este carácter forzado implica inevitablemente una afectación sobre los planes personales, especialmente aquellos de tipo familiar: inversiones, ahorros, compras de vivienda, entre otros. Lo anterior, si se tiene en cuenta que en la mayoría de los casos estos desplazamientos implican pérdidas de bienes muebles e inmuebles y de las fuentes de ingresos para la realización de estos planes. Este fue el primer elemento que salió a la vista en cuanto a los cambios en los

planes personales de la población entrevistada, lo cual representa un efecto desterritorializador: una pérdida en la seguridad que le otorgaba el territorio para planear su vida. Al respecto esto relato un campesino reubicado en el proyecto de vivienda del barrio Santa Helena en Chaparral:

*“Pues los planes que más se cambiaron fue como los planes de finanzas, porque pues allá uno tenía otra proyección de vida. Digamos allá uno producía...y la meta mía era hacer como una plata allá para venir a comprar una finca acá de donde nosotros somos (nosotros somos de Bilbao). Entonces, pues a mí me gustaba esa tierra, porque era una tierra buena, una tierra fértil, entonces yo el plan que tenía era ese: hacer un plante allá y venir a comprar acá. Y pues con ese desplazamiento pues todo cambió, porque vea donde vinimos a parar nosotros.” (Andrés, 2018)*

Adicional a lo anterior, se identificaron dos cambios en las proyecciones personales de la población entrevistada que se destacan por ser efectos que demuestran la capacidad de reterritorialización de la población en medio del desplazamiento: proyección política y formación y capacitación.

### **Proyección política**

En el municipio de Chaparral se identificó un caso de cambio en los planes de aspiración a cargos de elección popular debido al desplazamiento, efecto que representa para los territorios de expulsión la pérdida de liderazgos que guíen las demandas de la comunidad:

*“Con un grupo de amigos la proyección era política, la meta mía era ser concejal y prepararme un poquito para la alcaldía...pero se puso tan verraco eso, que si no era amenazado por un lado o era amenazado por el otro.” (Raul, 2018)*

A pesar de esto, paralelamente también se observó en los municipios de Chaparral y Planadas que gracias al liderazgo alrededor del mejoramiento de las condiciones de vida de la población desplazada a la que pertenece, tienen ahora proyecciones de aspiración a cargos de elección popular. A pesar de los efectos nocivos del desplazamiento sobre los tejidos comunitarios mediante la pérdida de líderes, se evidenció que dicha situación de desplazamiento conlleva a la creación de nuevos liderazgos encaminados hacia la reterritorialización de la población desplazada en el retorno o en la reubicación.

*“Entonces pues me fui haciendo conocidos con otros padres de familia, que este señor trabaja en la alcaldía, que venga yo le ayudo, y me fui encarrilando al tema y hoy en día yo*

*ya aspiro a ser concejal en las próximas elecciones. Entonces mire hasta donde van las cosas del trabajo que un hace social, dentro de una comunidad.” (Narciso, 2018)*

*“No, para el Consejo Municipal y lanzarme o sea como de representación de las víctimas, entonces estoy con ese proyecto de verdad. (...) Entonces estamos en esa con esa proyección y ahí ir mirando ir escalando, de aquí a mañana de pronto ser uno como se dice un Alcalde, porque uno tiene que soñar en grande no quedarse ahí en lo que tiene sí, entonces eso es una de las cosas que yo digo” (Fernando, 2018)*

### **Formación y capacitación**

El segundo elemento destacado tiene que ver con los proyectos de formación y capacitación personal. Se mencionó por parte dos mujeres entrevistadas, una en el municipio de Rioblanco y otra en Chaparral, que producto del desplazamiento tuvieron la oportunidad de estudiar una carrera profesional, aspiración que no tenían antes de verse obligadas a abandonar su tierra:

*“Entonces, es ahí donde aparece la oportunidad de estudiar, porque pues en esa época se tenía la opción de que a las víctimas le daban como un poco más de prioridad y eso. Entonces ya pues pude estudiar afortunadamente, con muchas dificultades y eso, y ya empieza uno como nuevamente a retomar el tema y las cosas se facilitan” (Yurani, 2018)*

*“Porque teníamos a mis otros hermanos que le digo. Ellos estaban allá. Entonces allá llegamos, pues mis hermanos como siempre como mal, entonces a trabajar, de una vez uno a trabajar para conseguir lo del diario. Y ya después fue que yo termine el bachiller y entonces empecé como a trabajar en un almacén de cadena. Entonces si me cambió, el desplazamiento que fue forzado sí me cambió porque donde hubiera estado por acá yo no hubiera hecho la universidad. Yo hice universidad pero por medio de que el gobierno me ayudó por desplazado. Entonces yo no hubiera ido allá, no hubiera terminado el bachillerato, no hubiera hecho universidad. (Yormary, 2018)*

A pesar de esto, también se identificaron en el sentido contrario en los municipios de Planadas y Rioblanco, es decir, de cómo precisamente por el desplazamiento algunos pobladores vieron truncadas sus aspiraciones de estudiar:

*“Yo o sea con el desplazamiento no poder sacar mi universidad como yo quería, así o sea trabajando y sacar mi universidad seguir estudiando por ejemplo poder ser un profesional, entonces todo eso claro, ya la ida por allá, en Bogotá me dedica a trabajar y nada de poder estudiar, solo trabaje y trabaje y nada de estudio ni nada, bueno todo este rollo así fue*

entonces yo dure 6 años, ahh, yo me devuelvo otra vez para Planadas, ya ese comandante lo mataron a él lo dieron de baja en una vereda que se llama San Isidro, yo ni sabía del proceso del programa de retorno y reubicación, yo me vine solo o sea yo no me vine diciéndole a nadie: ‘me voy para Planadas otras vez ni nada.’” (Fernando, 2018)

“Yo creo esa separación, pues mi papá, intento que no se sintiera tanto, pero, pero no era por lo menos lo que él pensaba para mí, yo creo que mi papá, muchas veces le duele eso, de pronto le duele ver que, ver qué de pronto, de los hijos de él, el Quisiera ver como profesionales, una cosa qué, que nunca la ha logrado, simplemente volvimos, y nos quedamos acá, y acá como no encontramos las mismas oportunidades que pueden encontrar para los que salen de acá, por lo menos un presupuesto, para ustedes y yo voy a estudiar, voy a organizarme, como mi papá lo tenía planteado. Entonces, ahí le hizo como que le duele mucho y yo digo, que, de todas maneras, mi papá hizo lo posible porque nosotros, no sintiéramos tanto que estábamos solos (...) Igual, hay una cosa que es muy, muy, yo gracias a Dios, pienso que, pienso que el haber sido víctima del conflicto, es una cosa impresionante, porque yo perdí miles de oportunidades. Esa es como la pérdida más grande que yo tuve. Las oportunidades que yo perdí y, y la paz que uno perdió, no cierto (Leydi, 2018).

Tabla 12. Análisis de variables del ámbito personal. Sur del Tolima.

<b>ÁMBITO PERSONAL</b>		
<b>Municipio</b>	Variable	Hallazgos
<b>Chaparral</b>	Identidad	Arraigo rural
	Planes	- Imposibilidad de adquisición de bienes - Proyección política por la condición de víctima - Formación y capacitación (ganancia)
<b>Ataco</b>	Identidad	- Desarraigo rural vs atractores urbanos (jóvenes)
	Planes	-Arraigo rural, retornados
<b>Rioblanco</b>	Identidad	Arraigo rural

---

	Planes	- Formación y capacitación, pérdida y ganancia
<b>Planadas</b>	Identidad	- Desarraigo rural e identidad hacia lo urbano
	Planes	- Formación y capacitación (pérdida) - Proyección política

Fuente: Elaboración propia con base en la información recogida a través de las entrevistas semiestructuradas aplicadas en el trabajo de campo.

---

### **3. Aportes desde el ordenamiento territorial para la reterritorialización de la población desplazada del sur del Tolima.**

Habiéndose identificado los cambios anteriormente descritos en la territorialidad de la población desplazada, surgió la inquietud respecto a cómo incluir estas nuevas territorialidades y necesidades evidenciadas en el proceso de retorno y reubicación al interior de las estrategias o planes de ordenamiento territorial. Lo anterior teniendo claro que la afectación trastocó profundamente la vida de estas personas y su proyecto de vida.

Para abordar esta inquietud, en la primera parte de este capítulo se analizaron los avances de política pública en Colombia sobre el ordenamiento de los territorios rurales, en su aspecto social y productivo. Dentro de estos avances se destacan las recomendaciones de la Misión para la Transformación del Campo y el primer punto del acuerdo de paz con la guerrilla de las FARC sobre Reforma Rural Integral, inspirado fuertemente por las recomendaciones de esta Misión. En este punto también se analizaron los documentos de política elaborados por la Unidad de Planificación Rural Agropecuaria, teniendo en cuenta su misión<sup>17</sup> de guía en la formulación de políticas de ordenamiento rural agropecuario en Colombia. Esta revisión tuvo como lente la búsqueda de elementos al interior de las políticas de ordenamiento territorial que conduzcan a la reterritorialización de la población desplazada, elementos que puedan ser útiles a las autoridades encargadas del tema en el territorio estudiado.

Dado esto, en un segundo momento se analizan los hallazgos encontrados en el capítulo anterior bajo estas políticas y se proponen recomendaciones puntuales desde el ordenamiento territorial que ayudarían en el proceso de reterritorialización de la población desplazada que ha retornado o se ha reubicado en el sur del Tolima. Para esto se realizó

---

<sup>17</sup> “Orientar la formulación, ejecución, seguimiento y evaluación de la política de gestión del territorio para usos agropecuarios, a través de la planificación del ordenamiento productivo y social de la propiedad, y la definición de lineamientos, criterios e instrumentos, que promuevan el uso eficiente del suelo para el desarrollo rural con enfoque territorial.” (Unidad de Planificación Rural Agropecuaria, 2018)

el análisis de la cartografía disponible del IGAC y de la UPRA en relación con conflictos por uso del suelo en el territorio, la delimitación de la frontera agrícola y la capacidad de uso de la tierra.

Por último, teniendo en cuenta que los cuatro municipios estudiados conforman una de las regiones priorizadas en el marco del acuerdo de paz para implementar los Programas de Desarrollo con Enfoque Territorial PDET, se analizaron las iniciativas plasmadas en este documento de planificación territorial a diez años, específicamente en lo concerniente al pilar de Ordenamiento Social de la Propiedad Rural y Uso del Suelo.<sup>18</sup>

### **3.1 El ordenamiento territorial rural y la reterritorialización de la población desplazada.**

A lo largo del segundo capítulo de este trabajo se identificaron algunas necesidades manifestadas por la población en los lugares de retorno y reubicación. En términos generales, debido al desplazamiento y sus afectaciones sobre la territorialidad, la población en proceso de retorno y reubicación se enfrenta a la necesidad de estructurar nuevamente sus territorios y reconstruir el tejido productivo y social con el que contaban antes de irse.

Se evidenció además que esta reterritorialización está atravesada por el mejoramiento de las condiciones de habitabilidad, un apoyo en asistencia técnica integral que permita la reactivación productiva de las familias y el mejoramiento de las vías de acceso para de esta forma permitir la integración entre las demandas urbanas y los productos de las zonas rurales de retorno o reubicación.

---

<sup>18</sup> “Objeto. Créanse los Programas de Desarrollo con Enfoque Territorial (PDET) como un instrumento de planificación y gestión para implementar de manera prioritaria los planes sectoriales y programas en el marco de la Reforma Rural Integral (RRI) y las medidas pertinentes que establece el Acuerdo Final, en articulación con los planes territoriales, en los municipios priorizados en el presente Decreto de conformidad con los criterios establecidos en el Acuerdo Final.” Decreto 893 de 2017.



El Departamento Nacional de Planeación reconoce la necesidad de una reconstrucción de la organización territorial e institucional en el proceso de construcción de paz; esta reconstrucción desde su visión incluye la reparación tanto humana, como económica de los territorios (Departamento Nacional de Planeación, 2014, pág. 22). Para el DNP, este reordenamiento debe estar encaminado hacia la movilización de las capacidades endógenas y el autodesarrollo de los territorios, para lo cual se debe partir de una perspectiva sistémica del desarrollo territorial que permita abarcar todas las dimensiones de éste (Departamento Nacional de Planeación, 2014, pág. 23).

Ahora bien, como se mencionó en la problemática de esta investigación, las zonas rurales se han visto relegadas en la aplicación de los instrumentos y políticas de ordenamiento territorial por parte de las autoridades municipales. La debilidad institucional de la gran mayoría de municipios colombianos al respecto, aunado a la confusión que genera la gran cantidad de políticas y normas que tienen que ver con el ordenamiento territorial rural, explican en parte esta realidad. Esta falta de articulación e inacción del ordenamiento territorial rural ha significado la proliferación de conflictos socio ambientales, de sobre utilización o subutilización del suelo respecto a su vocación productiva, y sobre todo la falta de instrumentos que permitan la gestión y financiación de infraestructura vial, vivienda y equipamientos; todos estos elementos necesarios como se evidenció en el capítulo anterior para la población en proceso de retorno y reubicación.

Bajo esta realidad, desde la Misión para la Transformación del Campo<sup>19</sup> (DEPARTAMENTO NACIONAL DE PLANEACIÓN, 2015) se identificó la necesidad de una política de desarrollo rural que parta primero del reconocimiento de la ruralidad y los habitantes rurales como gestores de su propio desarrollo y segundo, de la concepción del desarrollo como un proceso integral que supere la visión asistencialista de atención por parte del Estado; para la Misión, este desarrollo debe estar basado sobre todo en la

---

<sup>19</sup> La Misión para la Transformación del Campo fue “una iniciativa del Gobierno Nacional en cabeza del Departamento Nacional de Planeación en su rol de tanque de pensamiento, a través de la cual se definirán los lineamientos de política pública para contar con un portafolio robusto y amplio de políticas públicas e instrumentos con el objetivo de tomar mejores decisiones de inversión pública para el desarrollo rural y agropecuario en los próximos 20 años, que ayuden a transformar el campo colombiano.” (DEPARTAMENTO NACIONAL DE PLANEACIÓN, 2018)

adecuada provisión de bienes y servicios públicos en las zonas rurales (DEPARTAMENTO NACIONAL DE PLANEACIÓN, 2015, pág. 5).

Las recomendaciones de esta Misión se basaron en el concepto de la llamada “nueva ruralidad”; concepción desde la cual se propone superar la dicotomía urbano-rural para de esta forma enfocarse en la diversidad y las relaciones, complementariedades y sinergias del territorio. Desde esta concepción se parte de la necesidad de construir tejidos sociales densos, promover las organizaciones locales rurales e incentivar la creación de redes de cooperación entre agentes públicos y privados. (DEPARTAMENTO NACIONAL DE PLANEACIÓN, 2015, pág. 5)

En el diagnóstico de la misión respecto al ordenamiento territorial rural, se resalta el hecho que las zonas rurales dispersas tienen mejores condiciones de suelo, agua y adaptabilidad al cambio climático, pero no cuentan con fuentes de generación de ingresos (DEPARTAMENTO NACIONAL DE PLANEACIÓN, 2015, pág. 37). También anotan la existencia de conflictos de uso del suelo relacionados con la ampliación de la frontera agrícola y el menor desempeño fiscal de las zonas rurales, debido principalmente a la dependencia al Sistema General de Participaciones y el poco nivel de recaudo a través del impuesto predial (por la alta informalidad en la tenencia de la tierra) (DEPARTAMENTO NACIONAL DE PLANEACIÓN, 2015, pág. 39).

Además, acompañado a la falta de aplicación de los componentes rurales de los planes de ordenamiento territorial, el informe menciona la falta de coherencia, armonía y continuidad en la planificación territorial, y por tanto la necesidad de aunar esfuerzos a través de esquemas asociativos y un papel más activo de los departamentos en el ordenamiento territorial (DEPARTAMENTO NACIONAL DE PLANEACIÓN, 2015, pág. 42)

Entre las recomendaciones de esta Misión relacionadas con el ordenamiento territorial rural, se destaca primero el llamado a garantizar acceso a tierra, crédito, tecnología y capacitación para los pobladores rurales. También se menciona la necesidad de reducir la concentración de la propiedad, la fragmentación del minifundio y la informalidad en la tenencia de la tierra (DEPARTAMENTO NACIONAL DE PLANEACIÓN, 2015, pág. 6). Para lo anterior proponen una estrategia de ordenamiento y desarrollo territorial basada en cuatro elementos: “ordenamiento ambiental, social y productivo; convergencia regional y cierre de brechas rural-urbanas; desarrollo rural con enfoque territorial; y consolidación de

---

la asociatividad territorial” (DEPARTAMENTO NACIONAL DE PLANEACIÓN, 2015, pág. 86).

A las recomendaciones anteriores se añade por parte de la Misión la prioridad del ordenamiento ambiental sobre el productivo, la necesidad de realizar el ordenamiento social de la propiedad rural a través de la formalización de la propiedad y la desconcentración de la propiedad. Para reducir la informalidad, la misión propone un cambio de metodología que permita atender a territorios completos a través de barridos prediales, y no atender las demandas individuales como se hacía tradicionalmente (DEPARTAMENTO NACIONAL DE PLANEACIÓN, 2015, pág. 87).

Esta recomendación inspiró fuertemente el Acuerdo de Paz entre la guerrilla de las FARC y el gobierno de Juan Manuel Santos (Alto Comisionado para la Paz, 2016). En dicho acuerdo quedó plasmada la formalización masiva de la pequeña y mediana propiedad rural en 7 millones de hectáreas, priorizando entre otras, las regiones priorizadas para la implementación de los Programas de Desarrollo con Enfoque Territorial (PDET), como es el caso de la región acá estudiada.

La formalización de la propiedad rural es quizás el paso previo necesario para el proceso de reterritorialización. Como se vio en el capítulo segundo, la seguridad que otorga el título de propiedad para las familias que han retornado o fueron reubicadas, fue un factor generador de apropiación y posibilita el acceso a créditos para impulsar sus proyectos productivos. Al respecto La Unidad de Planificación Rural-UPRA define el ordenamiento social de la propiedad rural de la siguiente manera:

*“Conjunto de reglas, capacidades y acciones orientado a ordenar la ocupación y uso de tierras rurales y a administrar las tierras de la nación, impulsado el **acceso progresivo a la propiedad y a otras formas de tenencia, la distribución equitativa de las tierras, la seguridad jurídica de la tenencia de la tierra, la planificación, gestión y financiación del suelo rural y un mercado de tierras transparente y monitoreado**, en cumplimiento de las funciones social y ecológica de la propiedad, con el fin de contribuir a mejorar la calidad de vida de la población rural. “ (Unidad de Planificación Rural Agropecuaria, 2014)*

Sobre este punto cabe traer a colación la aclaración que el ordenamiento territorial no puede garantizar por si solo un mayor acceso a la propiedad rural, pero puede incidir

mediante procesos de gestión del suelo y el uso de instrumentos para la financiación de proyectos rurales (Unidad de Planificación Rural Agropecuaria, 2016).

Para garantizar el acceso a la tierra por parte de los pobladores rurales la Misión para la Transformación del Campo plantea la creación de un Fondo de Tierras, la adjudicación de baldíos, el establecimiento de líneas de crédito especiales y la posibilidad de ofrecer contratos de uso a los campesinos ubicados en zonas de reserva tipo B y C (DEPARTAMENTO NACIONAL DE PLANEACIÓN, 2015, pág. 90). En cuanto al ordenamiento productivo, se plantea la necesidad de direccionar el crédito y los apoyos estatales hacia las actividades que hagan uso eficiente del suelo y el llamado a generar capacidad técnica en los municipios rurales dispersos para la elaboración e implementación de los componentes rurales de sus planes de ordenamiento territorial.

A partir de los elementos recogidos anteriormente se observa la necesidad desde el ordenamiento territorial de aplicar los instrumentos disponibles para garantizar el acceso a la población desplazada a una vivienda rural digna y la infraestructura necesaria para esta reconstrucción territorial, dentro de la cual el mejoramiento de vías es esencial. Desde el ordenamiento territorial se debe garantizar la integración de las zonas de retorno y reubicación a las dinámicas productivas y comerciales de la región, de lo contrario se estarían acentuando las condiciones de marginalidad que impiden la estabilización de la población retornada o reubicada en el sur del Tolima. Se entiende acá que propender por la reterritorialización de la población desplazada desde el ordenamiento territorial implica necesariamente actuar sobre las causas estructurales del conflicto armado colombiano y reconstruir el territorio no solo en su aspecto físico, sino también en su esencia social.

Ahora, el ejercicio de la planificación territorial solo puede atacar estas causas cuando es participativa, puesto es a través de la inclusión de la visión de los habitantes del territorio, en este caso de la población en proceso de retorno y reubicación, que se pueden identificar los elementos necesarios para su reterritorialización y se cuestionan los modelos de desarrollo imperantes hacia otros rumbos, unos más sostenibles y humanos.

### **3.2 Aportes para la reterritorialización de la población desplazada del sur del Tolima**

Para definir algunos elementos estratégicos desde el ordenamiento territorial que conlleven a la reterritorialización se partió primero de las iniciativas planteadas por los distintos actores del territorio en el Plan de Acción para la Transformación Regional del Sur del Tolima, instrumento resultado del proceso de planificación participativa de los Programas de Desarrollo con Enfoque Territorial-PDET. Dentro de este se seleccionaron específicamente los elementos relacionados con el ordenamiento social y productivo de la propiedad rural.

Al respecto, se encontró que entre los objetivos definidos en el Plan de Acción para la Transformación Regional en lo relacionado con el pilar de ordenamiento social de la propiedad rural y uso del suelo se destaca el llamado por propender por la democratización y desconcentración de la tierra, la promoción de un uso adecuado del territorio y la formalización de la propiedad rural (AGENCIA PARA LA RENOVACIÓN DEL TERRITORIO, 2018).

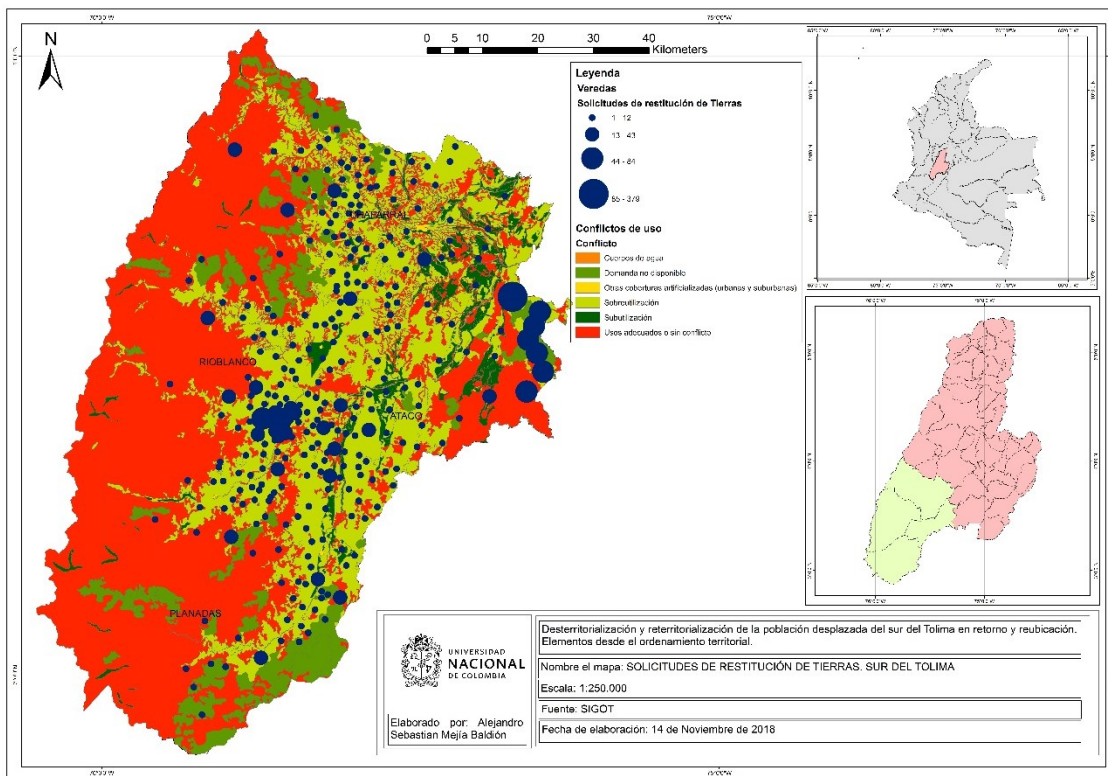
En el Anexo 4: Anexo 4. Iniciativas Plan de Acción para la Transformación Regional del Sur del Tolima. Pilar de Ordenamiento Social de la Propiedad Rural y Uso del Suelo. se pueden observar las iniciativas planteadas por la comunidad de cada municipio respecto al Ordenamiento Social y Productivo de la Propiedad Rural. Como elemento común se observó la existencia de iniciativas relacionadas con la formalización de propiedad rural, el acceso a tierra a través del Fondo de Tierras del que habla la Reforma Rural Integral y el impulso de los procesos de restitución de tierras. Por ejemplo, en el municipio de Ataco se planteó la necesidad de “gestionar los procesos de reclamación y de restitución de tierras de las familias desplazadas producto del conflicto para que le sea restituidas sus tierras o le sea formalizados los títulos de propiedad para los núcleos del municipio de Ataco, Tolima” (AGENCIA PARA LA RENOVACIÓN DEL TERRITORIO, 2018)

Teniendo claras las necesidades del territorio en lo concerniente con el ordenamiento social y productivo de su territorio, se utilizó la información cartográfica del IGAC y la UPRA respecto a conflictos de uso del suelo, capacidad de uso de la tierra y delimitación de la frontera agrícola nacional para determinar las potencialidades y limitantes de los lugares

de retorno o reubicación de población desplazada, para lo cual cruzo la información anterior con los datos de solicitudes de restitución de tierras por vereda suministrado por la URT (Ver Anexo 2: Oficio Unidad de Restitución de Tierras.).

En el Mapa 10. se muestran los conflictos de uso presentes en el territorio y cómo se ubican las solicitudes de restitución de tierras en este escenario. Al respecto se evidencia que las solicitudes de restitución de tierras en su mayor parte se ubican en veredas donde se presentan conflictos de sobreutilización del suelo, lo cual es reflejo de la falta de planificación en el uso de los suelos agropecuarios. Esta realidad pone de manifiesto la urgencia por asistencia técnica en estos sitios, asistencia que permita la reconversión productiva hacia usos más sostenibles o el manejo de prácticas menos intensivas con la vocación del suelo.

Mapa 10. Conflictos de uso del suelo y solicitudes de restitución de tierras. Sur del Tolima.

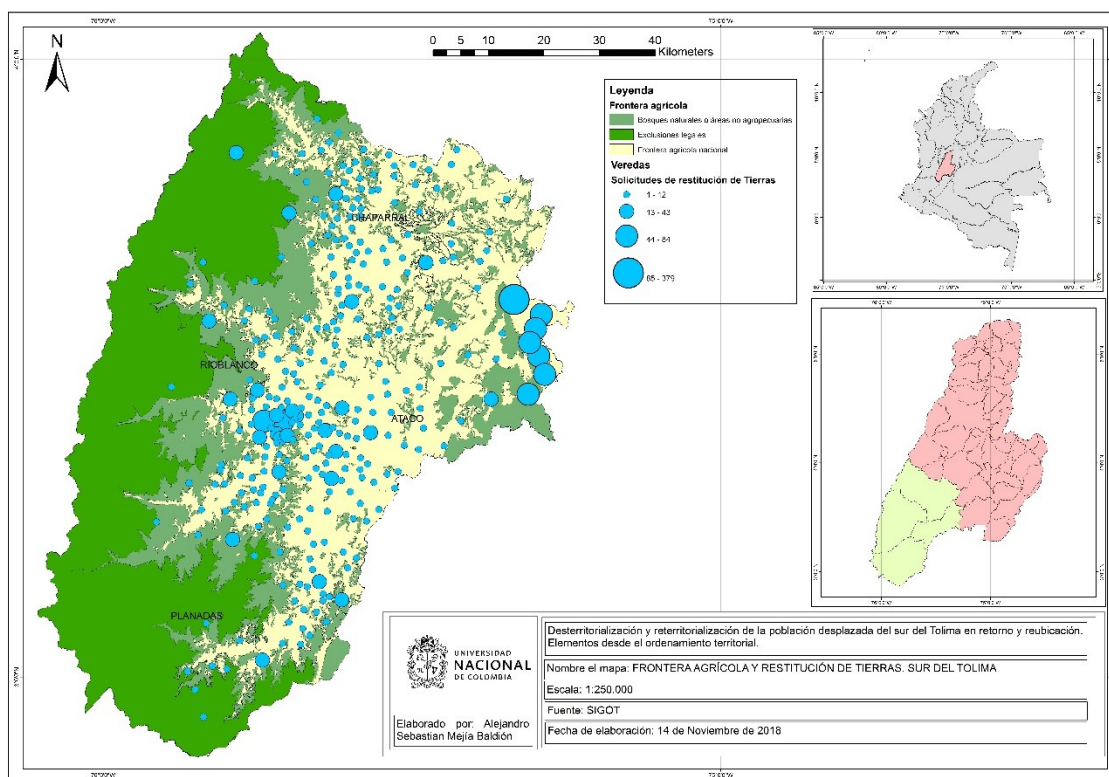


Fuente: Elaboración propia con base en información del SIGOT y URT.

En el Mapa 11 se evidencia además que las solicitudes de restitución de tierras en el territorio estudiando se ubican en veredas que cuentan con áreas delimitadas de bosques o áreas no agropecuarias, especialmente en el sector nororiental del municipio de Ataco,

donde se encuentra la vereda Balsillas. Esto supondría una necesidad de incentivar en la población retornada el desarrollo de proyectos productivos no agropecuarios asociados a la conservación de la riqueza ambiental del territorio y evitar así la expansión de la frontera agrícola hacia zonas de protección ambiental.

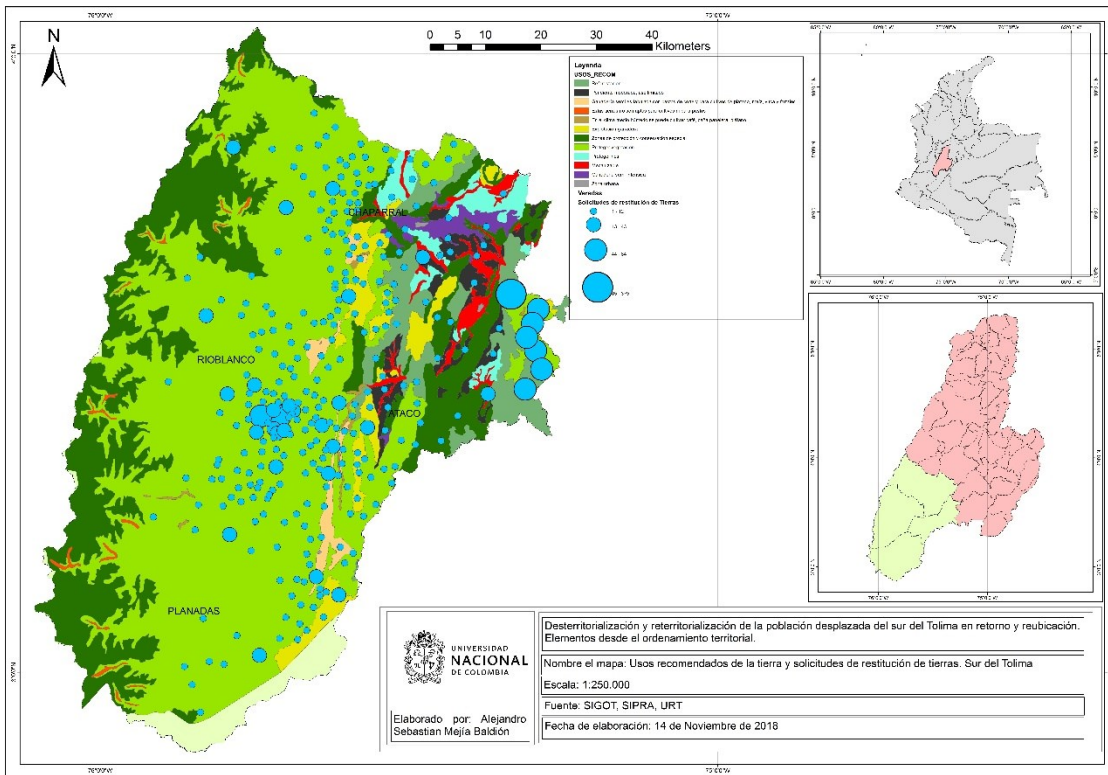
Mapa 11. Frontera agrícola y solicitudes de restitución de tierras. Sur del Tolima.



Fuente: Elaboración propia con base en información del SIGOT y URT.

Al corroborar la información anterior con la información respecto a la capacidad de uso de la tierra se encontró que efectivamente que para las veredas donde se concentra el mayor número de solicitudes de tierras se recomienda proteger la vegetación natural existente y establecer programas de reforestación (Ver Mapa 12).

Mapa 12. Usos recomendados de la tierra y solicitudes de restitución de tierras. Sur del Tolima



Fuente: Elaboración propia con base en información del SIGOT y URT.

Teniendo en cuenta la información anterior y los relatos de la población entrevistada sobre las dificultades a las que se enfrentan por el calentamiento global para el sostenimiento de los cultivos de café; se considera que desde el ordenamiento productivo de la propiedad rural se deben incentivar programas productivos enfocados hacia la conservación y recuperación de la estructura ecológica principal del territorio. Al respecto se podría evaluar la aplicación del instrumento de pagos por servicios ambientales planteado en el Decreto Ley 870 de 2017<sup>20</sup>.

<sup>20</sup> “Artículo 4: Es el incentivo económico en dinero o en especie que reconocen los interesados de los servicios ambientales a los propietarios, poseedores u ocupantes de buena fe exenta de culpa por las acciones de preservación y restauración en áreas y ecosistemas estratégicos, mediante la celebración de acuerdos voluntarios entre los interesados y beneficiarios de los servicios ambientales.”



---

## 4. Conclusiones y recomendaciones

- El desplazamiento forzado en el sur del Tolima tiene dos momentos drásticos de aumento en los casos registrados entre los años 1985 y 2018. El primer momento identificado se ubica entre los años 1996 y 2003; durante este periodo se encontró a partir de la información secundaria y las entrevistas realizadas, que la incursión y accionar del Bloque Tolima de las Autodefensas Unidas de Colombia y las disputas territoriales asociadas al valor histórico del territorio y los cultivos de amapola con la guerrilla de las FARC, fueron los principales motivos desencadenantes del éxodo forzado de la población residente en los municipios de Ataco, Chaparral, Rioblanco y Planadas. El segundo momento de aumento en la victimización por desplazamiento se registra entre los años 2004 y 2009; para este periodo se identificó que los casos de desplazamiento estuvieron asociados a la intensificación de las acciones armadas de la fuerza pública en el territorio y los consiguientes combates con la guerrilla de las FARC, adicional a la puesta en práctica de acciones contra la población civil por parte esta guerrilla, tales como amenazas, reclutamiento de menores y el establecimiento de minas antipersonas. En cuanto a la relación entre los casos de desplazamiento forzado del Sur del Tolima y el abandono y despojo forzado de tierras, se encontró que para los 100.290 casos de desplazamiento registrados en el Registro Único de Víctimas para los cuatro municipios, existen 1.407 solicitudes de restitución de tierras vigentes según información de la Unidad de Restitución de Tierras, la cuales se encuentran en las veredas asociadas a los mayores casos de expulsión de población pero a la vez en aquellas donde se está presentando el retorno de población. Se recomienda profundizar en posteriores estudios sobre esta relación entre despojo y abandono forzado de predios con el desplazamiento forzado de población en el sur del Tolima.
- A partir de las entrevistas semiestructuradas aplicadas se identificaron cambios en la territorialidad de la población desplazada en proceso de retorno y reubicación en términos de cambios en relación con el lugar, cambios en la relación con el otro, en las relaciones familiares y en sus proyectos de vida personales:

Los cambios en la relación con el lugar abarcaron cambios en relación con el acceso a bienes y servicios, cambios en el trabajo o labores de sustento de la comunidad y en la apropiación sentida por el territorio de retorno o reubicación. En relación con los cambios en las actividades de sustento se evidenció primero que el desplazamiento significó el enfrentamiento por parte de la población desplazada a condiciones de precariedad laboral en las ciudades de recepción, situación que afectó sus posibilidades de reterritorialización en estos lugares. También se observaron dificultades en la población tanto retornada como reubicada para reiniciar sus procesos productivos o para encontrar una fuente de empleo digna y estable. Estas dificultades se traducen en una menor posibilidad para la población de controlar su sustento diario y por tanto dificultan la reterritorialización de esta población. Por otra parte, también se encontró en algunos casos mencionados por la comunidad un cambio de vocación productiva hacia la ganadería u otras labores diferentes a la agricultura. Por último, se identificó también la pérdida de mano de obra joven para las labores agrícolas producto del desplazamiento de esta población de estos territorios y el poco interés por retornar a realizar estas labores.

Respecto al acceso a bienes y servicios se encontró que en los casos de reubicación estudiados en Chaparral se presentan dificultades en cuanto a la productividad agrícola de la tierra, inseguridad alimentaria, especialmente en los casos de reubicación en el casco urbano del municipio, y dificultades de acceso a equipamientos sociales producto entre otras cosas, por el estado de las vías. A pesar de la validez de esta alternativa para la población desplazada que no puede retornar a sus tierras, cabe alertar sobre los posibles efectos en la territorialidad de la población que generan estas dificultades en los casos de reubicación.

En los sitios de retorno de Ataco y Rioblanco por su parte, en cuanto al acceso a bienes y servicios se evidenciaron también cambios en la productividad de los cultivos debido al cambio climático presentado en el territorio, las necesidades de mejoramiento de vivienda teniendo en cuenta los daños que causó el abandono del predio y, al igual que en los casos de reubicación, problemáticas de acceso a equipamientos ocasionadas por las dificultades de acceso de estos lugares de retorno con los cascos urbanos de los municipios.

---

Respecto a la apropiación de los territorios de retorno y reubicación se destacó que la entrega de títulos de propiedad para la población reubicada en la vereda Tuluní en Chaparral significó un mayor control sobre su territorio y seguridad, lo que ha ayudado en su proceso de reterritorialización.

- Los procesos de desterritorialización y reterritorialización que generó el desplazamiento en las relaciones con el otro se evidencian en la aparición progresiva de relaciones de conflicto, confianza y organización por parte de la población retornada y reubicada. Respecto a los conflictos identificados se evidenció en los casos de reubicación en Chaparral, la aparición de disputas entre las familias reubicadas producto de diferencias generadas por la repartición de las parcelas o el acceso diferencial al recurso hídrico; cabe mencionar que conflictos de este tipo no se encontraron en los casos de retorno de población, lo que alerta nuevamente sobre las dificultades de reterritorialización que se presentan en los casos de reubicación. Lo anterior no quiere decir que en los casos de retorno no existan conflictos comunitarios; muestra de ello fueron los conflictos identificados entre los pobladores de los municipios y la población desplazada retornada a Planadas y Rioblanco debido a la estigmatización que generó el hecho de ser víctimas de desplazamiento forzado.

En términos de relaciones de confianza se evidenció primero que el desplazamiento generó una fuerte afectación en las redes comunitarias con las que contaban antes del desplazamiento, producto del fuerte abandono presentado en las veredas y predios. Entre estos casos, sobresale el caso del corregimiento de Puerto Saldaña en Rioblanco, el cual vio afectado fuertemente sus relaciones comerciales y comunitarias. Aun así, gracias a las condiciones de seguridad actuales en el territorio, se percibió por parte de la comunidad de estos territorios una mayor facilidad para reconstruir nuevas redes sin miedo a relacionarse con el otro.

Esta construcción de relaciones de confianza se evidenció en los hallazgos de procesos organizativos y cooperativos entre los pobladores reubicados y retornados. La Asociación de Turismo Ecológico de Tuluní en Chaparral y la Asociación de Productores Agropecuarios retornados del municipio de Rioblanco son ejemplos de la capacidad de la población retornada y reubicada por enfrentar

la adversidad a través de la cooperación para ejercer control nuevamente sobre su territorio, es decir, para ejercer su reterritorialización.

- En cuanto a los cambios generados en el seno familiar por el desplazamiento, se encontró especialmente que el desplazamiento generó rupturas en el núcleo familiar, principalmente asociadas al hecho que la población joven decidió no retornar con sus padres a los territorios de expulsión. A pesar de esto, se encontró en el municipio de Chaparral un caso de ampliación del núcleo familiar que da cuenta de posibles procesos de fraccionamiento predial para albergar las nuevas familias de los hijos e hijas retornados. También se evidenció que el desplazamiento generó afectaciones en la salud y en la pérdida de prácticas familiares cotidianas con las que se contaban antes del desplazamiento.
- El ámbito personal de la territorialidad de la población desplazada del sur del Tolima en retorno y reubicación tuvo cambios en términos de desarraigos y arraigos con la identidad rural; se observó que los pobladores que vivieron durante su situación de desplazamiento en ciudades capitales o cabeceras municipales adquirieron una nueva identidad hacia lo urbano, producto de las facilidades de acceso a servicios y las oportunidades laborales que ofrecen las zonas urbanas. Este cambio, acaecido principalmente en los jóvenes desplazados, bajo el marco teórico escogido implica una desterritorialización con relación con el territorio de expulsión, pero a la vez da cuenta de un proceso de reterritorialización inmediato por parte de aquellos que ahora se representan y encuentran su significado en el mundo en los espacios urbanos. A pesar de lo anterior, llama la atención y debe ser incluido en la formulación de políticas públicas al respecto, la pervivencia de una fuerte identidad rural por parte de los pobladores retornados en Rioblanco y de aquellos reubicados en las zonas urbanas de Chaparral.

En cuanto a los cambios en los planes personales, se evidenció que el desplazamiento afectó los planes de inversión, capacitación y de proyección política de la población entrevistada y por tanto significó un efecto desterritorializador para la población desplazada. Se nombraron en las entrevistas casos de pérdidas de oportunidades para comprar vivienda, de inversión en cultivos y de planes de capacitación formal. Aun así, se destacó paralelamente un efecto

del desplazamiento de nuevas oportunidades de capacitación y proyección política en dos casos de mujeres jóvenes desplazadas entrevistadas, las cuales dan cuenta de la capacidad de resiliencia de la población desplazada, las ayudas estatales a la población víctima para capacitarse y los contextos a los que se enfrentaron en los lugares de retorno o reubicación. Al igual que lo visto las otras dimensiones de la territorialidad, en el ámbito personal también en medio de la desterritorialización surgen capacidades y alternativas de reterritorialización desde la fortaleza de la población desplazada.

- Por último, se encontró que estos procesos de desterritorialización y reterritorialización necesitan de un ordenamiento social y productivo de la propiedad rural, el cual empieza por la formalización de la propiedad rural y la búsqueda de un ordenamiento productivo que reactive productiva y comunitariamente los territorios de retorno y reubicación. Al corroborar los conflictos de uso presentes en las veredas donde se ubican las solicitudes de restitución de tierra se observó la necesidad de generar alternativas productivas sostenibles que generen una nueva alternativa de ingresos para esta comunidad y así facilitar su proceso de reterritorialización.
  
- Con lo encontrado en esta investigación se pone de manifiesto la necesidad de incluir en el análisis territorial la ruralidad más allá de un elemento suplementario de las zonas urbanas. Un primer paso para sacar a la ruralidad de su marginalidad en la planificación territorial es la revisión de los instrumentos de ordenamiento territorial rural planteados para el desarrollo de las zonas rurales, específicamente la revisión de las áreas de las Unidades Agrícolas Familiares, teniendo en cuenta las nuevas realidades territoriales ocasionadas en la ruralidad por el conflicto armado colombiano. Este documento es un primer paso en la profundización de estos impactos del desplazamiento forzado sobre la territorialidad de la población, aun así, urge la necesidad de profundizar sobre las afectaciones en la territorialidad ocasionados por otros hechos victimizantes.



# A. Anexo 1: Entrevista semiestructurada

Entrevista semi estructurada

Trabajo Final de Maestría

Desterritorialización y reterritorialización de la población desplazada del sur del Tolima en retorno y reubicación. Elementos desde el ordenamiento territorial

Estudiante: Alejandro Sebastián Mejía Baldión

Directora: Nubia Yaneth Ruiz Ruiz

- **Dirigida a:** Población desplazada en proceso de retorno y/o reubicación de los municipios de Ataco, Chaparral y Rioblanco.
- **Tiempo aproximado de la entrevista:** Una hora
- **Dimensiones y preguntas:**

## 1. Territorialidad antes del desplazamiento forzado

1.1. ¿Me podría contar cómo era su vida cotidiana antes de que fuera desplazado de su tierra?

1.1.1. ¿En qué trabajada o a qué se dedicaba?

1.1.2. ¿Cómo era su relación con sus vecinos? Se sentía en confianza? Se sentía apoyado por su comunidad? Por qué?

1.1.3. ¿Qué proyectos de vida tenía antes de ser desplazado? (personales, familiares, económicos)

## 2. Desplazamiento

2.1. ¿Me podría relatar las situaciones o hechos que lo obligaron a irse de su tierra?

2.1.1. ¿Cuándo ocurrió el desplazamiento?

2.1.2. ¿Cuál fue la razón definitiva y última que lo obligó a irse?

2.2. ¿Me podría contar cómo era su vida cotidiana mientras estuvo desplazado de su tierra? ¿Qué cambió en su vida después del desplazamiento forzado de su territorio?

2.2.1. ¿Cuál fue su lugar de destino después del desplazamiento?

2.2.2. ¿En qué trabajaba o trabaja para suplir sus necesidades?

2.2.3. ¿Cómo eran sus relaciones con sus vecinos?

### **3. Territorialidad después del desplazamiento forzado en los territorios de retorno o reubicación / aspiraciones de reterritorialización.**

- 3.1. ¿Me podría contar cómo es su vida cotidiana ahora que retornó a su tierra?
  - 3.1.1. ¿En qué trabaja o a qué se dedica ahora?
  - 3.1.2. ¿Cómo es su relación con sus vecinos? Se siente en confianza? Se siente apoyado por su comunidad? Por qué?
  - 3.1.3. ¿Cuales son sus actividades cotidianas?
  - 3.1.4. ¿Qué proyectos de vida tiene ahora en su territorio de retorno o reubicación? (personales, familiares, económicos)
  
- 3.2. ¿Qué aspiraciones o necesidades tiene ahora para mejorar sus condiciones de vida?
  - 3.2.1. Se quiere quedar en su tierra que le devolvieron? / Quiere volver a la tierra de la que tuvo que irse? ¿Por qué?
  - 3.2.2. ¿Qué lo hace *querer quedarse en / querer regresar al* municipio?
  - 3.2.3. ¿Tiene lazos comunitarios que lo hagan querer *volver / quedarse al* municipio?



## B. Anexo 2: Oficio Unidad de Restitución de Tierras.



UNIDAD  
DE RESTITUCIÓN  
DE TIERRAS

URT-DTTI-201802881

Ibagué, 25 de septiembre de 2018

Doctor:

**GUSTAVO PERALTA MAHECHA**

Coordinador Académico

Maestría en Ordenamiento Urbano Regional

Universidad Nacional de Colombia

Carrera 30 N° 45 -03, facultad de artes

Ed. Sindú 314, oficina 104

Teléfono 3165000 ext. 12214

[mprincona@unal.edu.co](mailto:mprincona@unal.edu.co)

[asmejib@unal.edu.co](mailto:asmejib@unal.edu.co)

Bogotá D.C, Colombia



CO-SC-CER575762



Unidad Administrativa Especial de Gestión de  
Restitución de Tierras Despojadas  
Al contestar cite este radicado No: DTTI2-201803323  
Fecha: 2 de octubre de 2018 02:52:04 PM  
Origen: Sede Central - Atención al Ciudadano  
Destino: UNIVERSIDAD NACIONAL DE  
COLOMBIA



DTTI2-201803323

Asunto: Información para Trabajo Final de Maestría. ~~DTTI1- 201802881~~

Cordial Saludo

Dando respuesta a su solicitud con radicado No. DTTI-201802881 del 14 de septiembre de 2018 en donde solicita información sobre "...solicitudes de restitución de tierras abandonadas y despojadas recibidas a la fecha de los municipios de Ataco, Chaparral, Rioblanco y Planadas del departamento del Tolima discriminadas de acuerdo a vereda de ubicación del predio solicitado..." se le informa que existen en total 3034 solicitudes de estos cuatro (4) municipios, de la siguiente forma:

MUNICIPIO	VEREDA	Nº
ATACO	ACEITUNO	2
ATACO	AGUA DULCE	3
ATACO	AGUILA	2
ATACO	Alto Lusitania	1
ATACO	ANAPE	1
ATACO	ANDES ESTRELLA	1
ATACO	APONE O PAIPITA	1
ATACO	BALSILLAS	378

MUNICIPIO	VEREDA	Nº
ATACO	BELTRAN	79
ATACO	BERLIN	24
ATACO	BETANIA	3
ATACO	BRILLANTE	1
ATACO	BUENA VISTA	1
ATACO	BUENOS AIRES	11
ATACO	CAIRO	1
ATACO	CAMPO HERMOSO	25

GD-FO-14  
V.4

 GOBIERNO DE COLOMBIA

Unidad Administrativa Especial de Gestión de Restitución de Tierras Despojadas – Dirección Territorial Tolima - Ibagué

Carrera 5 No. 38 – 04 Edificio Cooperamos Tercer Piso – Teléfonos (57 1) 3770300 – 8– 2644027– Ibagué, - Tolima, - Colombia  
www.restituciondetierras.gov.co Sigamos en: @URestitucion



CO-SC-CER575762

MUNICIPIO	VEREDA	Nº
ATACO	CANOAS COPETE	69
ATACO	CANOAS LA VAGA	84
ATACO	CANOAS SAN ROQUE	76
ATACO	CARRUSEL	1
ATACO	CASA DE ZINC	5
ATACO	CASA VERDE	8
ATACO	CASCARILLO	14
ATACO	CAZERIO CAMPO HERMOSO	1
ATACO	CHILIRCO	3
ATACO	CUPILICUA	14
ATACO	CURAL	1
ATACO	DOS AGUAS	1
ATACO	EL ACEITUNO	13
ATACO	EL AGUILA	2
ATACO	EL BALSO	4
ATACO	EL BERLIN	1
ATACO	EL BOSQUE	1
ATACO	EL BRILLANTE	10
ATACO	EL CAIRO	7
ATACO	EL CONDOR	3
ATACO	EL CORAL O LAS PALMAS	1
ATACO	EL DARIEN	2
ATACO	EL EDEN	43
ATACO	EL JAZMIN	3
ATACO	EL JORDAN	2
ATACO	EL PAJUIL	10
ATACO	EL PESCADO	3
ATACO	EL PORVENIR	2
ATACO	EL PROGRESO	2
ATACO	EL QUINDIO	1
ATACO	EL ROBLE	1
ATACO	EL SINAI	6
ATACO	EL VISO	2
ATACO	ENCILLADA	1

MUNICIPIO	VEREDA	Nº
ATACO	FILADELFIA	1
ATACO	FILANDIA	1
ATACO	JESUS MARÍA OVIEDO	5
ATACO	LA AGUILA	1
ATACO	LA BLANCA	7
ATACO	LA CABAÑA ANTIGUO CASA VERDE	2
ATACO	LA CAFUCHA	10
ATACO	LA CRISTALINA ANTES VEREDA LA ENSILLADA	1
ATACO	LA DORADA	10
ATACO	LA ENSILLADA	16
ATACO	LA FLORIDA	1
ATACO	LA HOLANDA	4
ATACO	LA JAZMINIA	3
ATACO	LA LINDOSA	1
ATACO	LA MIRANDA O POMORROSO	1
ATACO	LA NUEVA REFORMA	1
ATACO	LA PRIMAVERA	1
ATACO	LA RIVERA	4
ATACO	LA TRIBUNA	2
ATACO	LA UNION	3
ATACO	LAS BLANCAS	12
ATACO	LAS BRISAS	4
ATACO	LAS CRUCES	2
ATACO	LAS MORAS	2
ATACO	LAS PALMAS	3
ATACO	LAS SEÑORITAS	2
ATACO	LOS MANGOS	1
ATACO	LOS MEDIOS	1
ATACO	MAMUCA	1
ATACO	MESA DE POLE	7
ATACO	MESA DEL RECIBO	2
ATACO	MIROLINDO	11
ATACO	MONTE LORO	26

GD-FO-14  
V.4

GOBIERNO DE COLOMBIA

Unidad Administrativa Especial de Gestión de Restitución de Tierras Despojadas - Dirección Territorial Tolima - Ibagué

Carrera 5 No. 38 - 04 Edificio Cooperamos Tercer Piso - Teléfonos (57 1) 3770300 - 8- 2644027- Ibagué. - Tolima. - Colombia  
www.restituciondeltierras.gov.co Sigamos en: @URestitucion



MUNICIPIO	VEREDA	Nº
ATACO	MORAS	3
ATACO	PAIPA	13
ATACO	PALESTINA	3
ATACO	PASTALITO	1
ATACO	PAUJIL	5
ATACO	PELAGALLINAS Y LOMA DE LA PALMA	1
ATACO	PENSILVANIA	8
ATACO	POLECITO	9
ATACO	POMARROSO	7
ATACO	POTRERITO	70
ATACO	PUEBLO NUEVO	2
ATACO	QUINDIO	1
ATACO	RIVERA	4
ATACO	SALADO NEGRO	4
ATACO	SAN ANTONIO	6
ATACO	SAN ISIDRO	1
ATACO	SAN JOSE	1
ATACO	SAN PABLO	1
ATACO	SAN PEDRO	4
ATACO	SAN ROQUE	1
ATACO	SAN SEBASTIAN	2
ATACO	SANTA RITA	25
ATACO	SANTA RITA LA MINA	51
ATACO	SANTIAGO PEREZ	6
ATACO	SINAI	7
ATACO	VEGA LARGA	10
ATACO	BALSILLAS	1
ATACO	BERLIN	1
ATACO	MIROLINDO HOY EL EDEN	1
ATACO	VERSALLES	6
ATACO	EN BLANCO*	72
<b>TOTAL GENERAL</b>		<b>1407</b>

GD-FO-14  
V.4

 GOBIERNO DE COLOMBIA

Unidad Administrativa Especial de Gestión de Restitución de Tierras Despojadas – Dirección Territorial Tolima - Ibagué

Carrera 5 No. 38 – 04 Edificio Cooperamos Tercer Piso - Teléfonos (57 1) 3770300 – 8– 2644027– Ibagué, - Tolima, - Colombia  
www.restituciondetierras.gov.co Sigamos en: @URestitucion



MUNICIPIO	VEREDA	Nº
CHAPARRAL	AGUA BONITA	3
CHAPARRAL	AGUAS CLARAS	3
CHAPARRAL	AGUAYO	4
CHAPARRAL	ALEMANIA	2
CHAPARRAL	ALGODONES	1
CHAPARRAL	ALTAMIRA	3
CHAPARRAL	ALTO AMBEIMA	9
CHAPARRAL	AMBEIMA	17
CHAPARRAL	AMBEIMA EL MORAL	1
CHAPARRAL	AMOYA	5
CHAPARRAL	ANGOSTURA	3
CHAPARRAL	APA HOY TAPIAS	2
CHAPARRAL	ARACAMANGAS	1
CHAPARRAL	ARGENTINA	6
CHAPARRAL	ARGENTINA HERMOSA	5
CHAPARRAL	ASTILLEROS	2
CHAPARRAL	AURORA HERMOSA	1
CHAPARRAL	BALCONES	1
CHAPARRAL	BETANIA	2
CHAPARRAL	BETANIA LINDAY	1
CHAPARRAL	BOQUERON O TUNE	1
CHAPARRAL	BRISAS CARBONAL	3
CHAPARRAL	BRISAS SAN PABLO AMBEIMA	2
CHAPARRAL	BUENOS AIRES	4
CHAPARRAL	CAÑÓN DE LAS HERMOSAS	1
CHAPARRAL	CARBONALITO	1
CHAPARRAL	CHICALA	1
CHAPARRAL	CHITATO	3
CHAPARRAL	CIMARRONA	3
CHAPARRAL	CIMARRONA ALTA	4
CHAPARRAL	CIMARRONA BAJA	3
CHAPARRAL	COPETE - DELICIAS	1
CHAPARRAL	COPETE BAJO	1
CHAPARRAL	DAVIS AGUAS CLARAS BAJAS	11

MUNICIPIO	VEREDA	Nº
CHAPARRAL	DAVIS BAJO	1
CHAPARRAL	DAVIS JANEIRO	1
CHAPARRAL	DOS AGUAS MULICÚ	3
CHAPARRAL	EL ASTILLERO	1
CHAPARRAL	EL BOSQUE	3
CHAPARRAL	EL CAIRO	3
CHAPARRAL	EL DAVIS	6
CHAPARRAL	EL ESCOBAL	6
CHAPARRAL	EL GUADAL	3
CHAPARRAL	EL HECHALES	1
CHAPARRAL	EL LIMON	6
CHAPARRAL	EL MORAL	7
CHAPARRAL	EL PRODIGIO	2
CHAPARRAL	EL QUESO	2
CHAPARRAL	EL RECREO	1
CHAPARRAL	EL SALADO	1
CHAPARRAL	EL TIBET	2
CHAPARRAL	EL TOTUMO	1
CHAPARRAL	ESCOBAL	1
CHAPARRAL	ESPIRITU SANTO	2
CHAPARRAL	FILO DE LA PALMA - LA VIRGINIA	1
CHAPARRAL	FLORESTAL AMBEIMA	12
CHAPARRAL	FUNDADORES	1
CHAPARRAL	GUADUAL	3
CHAPARRAL	GUAYABAL	2
CHAPARRAL	HATO VIEJO	1
CHAPARRAL	HELECHALES	2
CHAPARRAL	HERMOSAS	6
CHAPARRAL	HOLANDA HERMOSAS	1
CHAPARRAL	HORIZONTE	1
CHAPARRAL	HORIZONTE DELICIAS	3
CHAPARRAL	ICARCO	30
CHAPARRAL	JAZMINIA	1

GD-FO-14  
V.4

GOBIERNO DE COLOMBIA

Unidad Administrativa Especial de Gestión de Restitución de Tierras Despojadas – Dirección Territorial Tolima - Ibagué

Carrera 5 No. 38 – 04 Edificio Cooperamas Tercer Piso - Teléfonos (57 1) 3770300 – 8– 2644027– Ibagué, - Tolima, - Colombia  
www.restituciondeltierras.gov.co Sigamos en: @URestitucion



CO-SC-CER575762

MUNICIPIO	VEREDA	Nº
CHAPARRAL	JORDAN	2
CHAPARRAL	LA ALDEA	2
CHAPARRAL	LA BEGONIA	1
CHAPARRAL	LA CALERA	2
CHAPARRAL	LA CIMARRONA	4
CHAPARRAL	LA CORTES	1
CHAPARRAL	LA CRISTALINA	2
CHAPARRAL	LA GERMANIA	3
CHAPARRAL	LA GLORIETA	6
CHAPARRAL	LA GRANJA	2
CHAPARRAL	LA JAZMINA	5
CHAPARRAL	LA JULIA	6
CHAPARRAL	LA LIBERTAD	1
CHAPARRAL	LA MARINA	6
CHAPARRAL	LA PRADERA	1
CHAPARRAL	LA PRIMAVERA	1
CHAPARRAL	LA PROFUNDA	1
CHAPARRAL	LA SIBERIA	1
CHAPARRAL	LA SIERRA	2
CHAPARRAL	LA VIRGINIA	4
CHAPARRAL	LAGUNILLA	3
CHAPARRAL	LAS FLORES	1
CHAPARRAL	LAS HERMOSAS	4
CHAPARRAL	LAS JUNTAS	5
CHAPARRAL	LAS MESETAS	1
CHAPARRAL	LAS TAPIAS	1
CHAPARRAL	LOS ANGELES	2
CHAPARRAL	LOS IGUADES	1
CHAPARRAL	LOS SAUCES	2
CHAPARRAL	MADROGAL	1
CHAPARRAL	MAITO	1
CHAPARRAL	MESA DE AGUAYO	3
CHAPARRAL	MESON BETANIA	1
CHAPARRAL	MILICU	2
CHAPARRAL	MORAL PARTE ALTA	2

MUNICIPIO	VEREDA	Nº
CHAPARRAL	MULICU	42
CHAPARRAL	PANDO EL LIBANO	2
CHAPARRAL	PATALO	3
CHAPARRAL	PAULA	1
CHAPARRAL	PEDREGAL	1
CHAPARRAL	PIPINI	1
CHAPARRAL	POTRERITO ALTO	1
CHAPARRAL	POTRERITO DE AGUA	2
CHAPARRAL	POTRERITO DE LUGO	2
CHAPARRAL	PROVIDENCIA DEL LIMON	4
CHAPARRAL	PUNTERALES	1
CHAPARRAL	RIONEGRO	3
CHAPARRAL	RISALDA	2
CHAPARRAL	SAN BARTOLOME DE AMOYA	4
CHAPARRAL	SAN FERNANDO	23
CHAPARRAL	SAN JORGE	8
CHAPARRAL	SAN JOSE DE LAS HERMOSAS	13
CHAPARRAL	SAN MARCOS	3
CHAPARRAL	SAN MIGUEL	1
CHAPARRAL	SAN PABLO AMBEIMA	1
CHAPARRAL	SAN PABLO LAS BRISAS	1
CHAPARRAL	SAN PABLO LAS HERMOSAS	1
CHAPARRAL	SAN PEDRO	2
CHAPARRAL	SANTA BARBARA	5
CHAPARRAL	SANTA ROSA	1
CHAPARRAL	SANTO DOMINGO	6
CHAPARRAL	SANTUARIO	6
CHAPARRAL	SIMARRONA PARTE BAJA	3
CHAPARRAL	SONRISA	2
CHAPARRAL	TAPIAS	1
CHAPARRAL	TINE	3
CHAPARRAL	TULUNI	13
CHAPARRAL	VEGA CHIQUITA	5
CHAPARRAL	VISTA HERMOSA	1
CHAPARRAL	YAGUARA	1
CHAPARRAL	EN BLANCO *	46
<b>TOTAL GENERAL</b>		<b>526</b>

GD-FO-14  
V.4

**GOBIERNO DE COLOMBIA**

Unidad Administrativa Especial de Gestión de Restitución de Tierras Despojadas – Dirección Territorial Tolima - Ibagué

Carrera 5 No. 38 – 04 Edificio Cooperamos Tercer Piso - Teléfonos (57 1) 3770300 – 8– 2644027– Ibagué, - Tolima, - Colombia  
www.restituciondeltierras.gov.co Sigamos en: @URestitucion



CO-SC-CER575762



MUNICIPIO	VEREDA	Nº
PLANADAS	ALDEA	1
PLANADAS	ALTO SANO	7
PLANADAS	AURORA	1
PLANADAS	AVENIDA	1
PLANADAS	BARRANQUILLA	1
PLANADAS	BERLIN	1
PLANADAS	BETULIA	1
PLANADAS	BOLIVIA	2
PLANADAS	BRISAS DEL QUEBRADON	2
PLANADAS	BUENOS AIRES	4
PLANADAS	CAÑO FISTO	1
PLANADAS	COLORADAS	9
PLANADAS	CORAZON DIAMANTE	2
PLANADAS	EL CASTILLO	1
PLANADAS	EL DIAMANTE	3
PLANADAS	EL EDEN	1
PLANADAS	EL JARDIN	3
PLANADAS	EL JORDAN	2
PLANADAS	EL OASIS ALTO	1
PLANADAS	EL OSO	2
PLANADAS	EL PARAISO	4
PLANADAS	EL PLAYON	2
PLANADAS	EL PORVENIR	1
PLANADAS	EL PUERTO	6
PLANADAS	EL RECREO	2
PLANADAS	EL RUBY	5
PLANADAS	EL SILENCIO	5
PLANADAS	EL SIQUILA	3
PLANADAS	EL TOPACIO	2
PLANADAS	ESMERALDA	6
PLANADAS	ESPERANZA	1
PLANADAS	FLORESTA	1
PLANADAS	FUNDADORES	3
PLANADAS	JERUSALEN	1

MUNICIPIO	VEREDA	Nº
PLANADAS	LA AURORA	8
PLANADAS	LA COLORADA O EL PLAYON	2
PLANADAS	LA CRISTALINA	1
PLANADAS	LA CUMBRE	3
PLANADAS	LA ESMERALDA	10
PLANADAS	LA ESTRELLA	9
PLANADAS	LA FLORESTA	1
PLANADAS	LA GUAJIRA	3
PLANADAS	LA HACIENDA	4
PLANADAS	LA HORTIGA	1
PLANADAS	LA ILUSION	3
PLANADAS	LA ORQUIDEA	1
PLANADAS	LA ORTIGA	3
PLANADAS	LA UNION	2
PLANADAS	LAS BLANCAS	1
PLANADAS	LOS ANDES	11
PLANADAS	LOS FUNDADORES	1
PLANADAS	LOS GUAYABOS	5
PLANADAS	LOS MANGOS	3
PLANADAS	MAQUENCAL	2
PLANADAS	MARQUETALIA	11
PLANADAS	MONTALVO	5
PLANADAS	NAZARENO	3
PLANADAS	NUEVA JERUSALEN	1
PLANADAS	OASIS	4
PLANADAS	PALOMAS	1
PLANADAS	PARAISO	3
PLANADAS	PATAGONIA	7
PLANADAS	PAUJIL	1
PLANADAS	PEÑA RICA	1
PLANADAS	PLANADAS	2
PLANADAS	PRIMAVERA	2
PLANADAS	PUEBLITOS	4
PLANADAS	PUERTO LIMON	3

GD-FO-14  
V.4

**GOBIERNO DE COLOMBIA**

Unidad Administrativa Especial de Gestión de Restitución de Tierras Despojadas – Dirección Territorial Tolima - Ibagué

 Carrera 5 No. 38 – 04 Edificio Cooperamos Tercer Piso - Teléfonos (57 1) 3770300 – 8– 2644027– Ibagué, - Tolima, - Colombia  
[www.restituciondeltierras.gov.co](http://www.restituciondeltierras.gov.co) Siganos en: @URestitucion



MUNICIPIO	VEREDA	Nº
PLANADAS	PUERTO TOLIMA	3
PLANADAS	RIO CLARO	8
PLANADAS	RIO BLANCO	1
PLANADAS	SAN AGUSTIN	1
PLANADAS	SAN ISIDRO	19
PLANADAS	SAN JOAQUIN	7
PLANADAS	SAN JORGE	4
PLANADAS	SAN MIGUEL	14

MUNICIPIO	VEREDA	Nº
PLANADAS	SAN PABLO	1
PLANADAS	SANTA ROSA	6
PLANADAS	SILENCIO	1
PLANADAS	SIQUILA	11
PLANADAS	SUR DE ATA	1
PLANADAS	VILLA NUEVA	2
PLANADAS	EN BLANCO*	45
<b>TOTAL GENERAL</b>		<b>334</b>

GD-FO-14  
V.4

 GOBIERNO DE COLOMBIA

Unidad Administrativa Especial de Gestión de Restitución de Tierras Despojadas – Dirección Territorial Tolima - Ibagué

Carrera 5 No. 38 – 04 Edificio Cooperamos Tercer Piso - Teléfonos (57 1) 3770300 – 8– 2644027– Ibagué, - Tolima, - Colombia  
www.restituciondefierras.gov.co Sigamos en: @URestitucion



CO-SC-CER575762

MUNICIPIO	VEREDA	Nº
RIOBLANCO	ALFONSO CARRILLO	3
RIOBLANCO	ALTO BONITO	10
RIOBLANCO	ALTO PALMICHAL	2
RIOBLANCO	ANAMICHU	2
RIOBLANCO	AURORA	1
RIOBLANCO	BARBACOAS	7
RIOBLANCO	BOCA DE RIOBLANCO	1
RIOBLANCO	BOQUERON	4
RIOBLANCO	BUENOS AIRES	2
RIOBLANCO	CAMBRIN	5
RIOBLANCO	CAMPO HERMOSO	7
RIOBLANCO	CAMPOLEGRE	34
RIOBLANCO	CASA DE TEJA	1
RIOBLANCO	CENTRO POBLADO	1
RIOBLANCO	CHELE	1
RIOBLANCO	CRISTALES	3
RIOBLANCO	CRUZ VERDE	2
RIOBLANCO	EL AGARRE	7
RIOBLANCO	EL BOSQUE	1
RIOBLANCO	EL CEDRAL	3
RIOBLANCO	EL DARIEN	1
RIOBLANCO	EL DIAMANTE	1
RIOBLANCO	EL ESPEJO	7
RIOBLANCO	EL GUAYABO	2
RIOBLANCO	EL HORIZONTE	9
RIOBLANCO	EL JARDIN	1
RIOBLANCO	EL MORAL	2
RIOBLANCO	EL PALMICHAL	4
RIOBLANCO	EL PITAL	1
RIOBLANCO	EL PLACER	58
RIOBLANCO	EL QUEBRADON	2
RIOBLANCO	EL RECODO	1
RIOBLANCO	EL TOLIMA	1

MUNICIPIO	VEREDA	Nº
RIOBLANCO	EL TOLIMITO	1
RIOBLANCO	EL TOPACIO	8
RIOBLANCO	EL VERGEL	10
RIOBLANCO	ELCAMBRIN	8
RIOBLANCO	FILOSECO	1
RIOBLANCO	FUNDADORES	2
RIOBLANCO	GAITAN	4
RIOBLANCO	GALLERA	1
RIOBLANCO	GUADUALEJA	5
RIOBLANCO	HERRERA	6
RIOBLANCO	LA ALBANIA	1
RIOBLANCO	LA ARGENTINA	1
RIOBLANCO	LA AURORA	6
RIOBLANCO	LA BERBENA	4
RIOBLANCO	LA CASCADA	3
RIOBLANCO	LA CATALINA	1
RIOBLANCO	LA CONQUISTA	1
RIOBLANCO	LA CRISTALINA	3
RIOBLANCO	LA CUMBRE	35
RIOBLANCO	LA ESMERALDA	7
RIOBLANCO	LA ESPERANZA	4
RIOBLANCO	LA ESTRELLA	1
RIOBLANCO	LA GALLERA	7
RIOBLANCO	LA GAVIOTA	1
RIOBLANCO	LA IRLANDA	1
RIOBLANCO	LA ITALIA	2
RIOBLANCO	LA LAGUNA	9
RIOBLANCO	LA LEGIA	3
RIOBLANCO	LA LINDOSA	5
RIOBLANCO	LA LLANETA	1
RIOBLANCO	LA MARMAJA	6
RIOBLANCO	LA MIRLAS	1
RIOBLANCO	LA OCASION	52
RIOBLANCO	LA PALMA	1

GD-FO-14  
V.4

**GOBIERNO DE COLOMBIA**

Unidad Administrativa Especial de Gestión de Restitución de Tierras Despojadas – Dirección Territorial Tolima - Ibagué

Carrera 5 No. 38 – 04 Edificio Cooperamos Tercer Piso - Teléfonos (57 1) 3770300 – 8– 2644027– Ibagué, - Tolima, - Colombia  
www.restituciondeltierras.gov.co Sigamos en: @URestitucion





MUNICIPIO	VEREDA	Nº
RIOBLANCO	LA PLAYA	2
RIOBLANCO	LA PRADERA	13
RIOBLANCO	LA PRIMAVERA	6
RIOBLANCO	LA REINA	6
RIOBLANCO	LA UNION	1
RIOBLANCO	LA URIBE	1
RIOBLANCO	LA VICTORIA	1
RIOBLANCO	LAS JUNTAS	2
RIOBLANCO	LAS MERCEDES	7
RIOBLANCO	LAS HONDAS	4
RIOBLANCO	LAS PAVAS	28
RIOBLANCO	LOS ALTES	1
RIOBLANCO	LOS GUAYABOS	8
RIOBLANCO	LOS LIMONES	3
RIOBLANCO	LOS LIRIOS	1
RIOBLANCO	LOS NARANJOS	2
RIOBLANCO	LOS PINOS	2
RIOBLANCO	LOS PLANES	1
RIOBLANCO	MARACAIBO	9
RIOBLANCO	MIROLINDO	2
RIOBLANCO	PALMA SECA	4

MUNICIPIO	VEREDA	Nº
RIOBLANCO	PALONEGRO	6
RIOBLANCO	PUERTO SALDAÑA	17
RIOBLANCO	RIO VERDE	2
RIOBLANCO	RIOBLANCO	1
RIOBLANCO	RIONEGRO	12
RIOBLANCO	RIOVERDE	3
RIOBLANCO	SAN FRANCISCO	3
RIOBLANCO	SAN ISIDRO	27
RIOBLANCO	SAN JOSE	9
RIOBLANCO	SAN JOSE DE LA LINDOSA	6
RIOBLANCO	SAN MATEO	3
RIOBLANCO	SAN MIGUEL -LAGUNA	1
RIOBLANCO	SAN RAFAEL	2
RIOBLANCO	SANTA ANA	1
RIOBLANCO	SANTA FE	1
RIOBLANCO	TERRENOS NACIONALES	1
RIOBLANCO	TOLIMA	3
RIOBLANCO	VEGA LARGA	1
RIOBLANCO	VERGEL	2
RIOBLANCO	YARUMALES	22
<b>TOTAL GENERAL</b>		<b>767</b>

Vale mencionar que, los reclamantes no indicaron el nombre de la vereda en las solicitudes marcadas con asterisco (\*) de los municipios de Ataco, Chaparral y Planadas al momento de realizar la solicitud.

Sin otro particular

**LUÍS ALFONSO RUÍZ ALEGRÍA**  
Director Territorial Tolima

UNIDAD ADMINISTRATIVA ESPECIAL PARA LA GESTIÓN DE TIERRAS DESPOJADAS

Proyectó: Diana Marcela Moreno Triana - Profesional social comunitario- Contratista  
Vo Bo: Néstor Rodrigo Cruz- Profesional especializado

GD-FO-14  
V.4

 GOBIERNO DE COLOMBIA

Unidad Administrativa Especial de Gestión de Restitución de Tierras Despojadas – Dirección Territorial Tolima - Ibagué

Carrera 5 No. 38 – 04 Edificio Cooperamos Tercer Piso - Teléfonos (57 1) 3770300 – 8– 2644027– Ibagué, - Tolima, - Colombia  
www.restituciondetierras.gov.co Sigamos en: @URestitucion

## C. Anexo 3: Transcripción entrevistas aplicadas

### RIOBLANCO

#### DIANA

DIANA: Si y escogieron solamente a dos personas, a mí y a otro compañero. Entonces ya empecé a trabajar ahí con un almacén de cadena, y pues (risa nerviosa jajaja), como siempre, se le va a uno en comida, transporte y la casa y ya.

ALEJANDRO: Si, es que Bogotá se lo come a uno

D: ¡sí! Entonces no fue, por eso casi, no me amañe mucho tampoco en Bogotá por los gastos. Y ahoritica pues tocó tumbar palos de 20 años allá en el monte pa' llegar hasta acá, hasta este plan también. Ha tocado muy duro. Pero pues yo no sé, ya está uno como más, menos esclavizado que allá en la ciudad.

A: si sea lo que sea.

D: Si. Y ahí vamos, poco a poco.

A: Nada, pues, cuéntame cómo era la vida tuya acá antes. ¿Con quién vivías? ¿A qué se dedicaban? ¿Qué hacían? ¿Qué cultivaban? Un poco de cómo era la vida tuya antes de que ocurriera el desplazamiento. ¿Cómo era la relación con los vecinos? Lo que quieras contarme de cómo era la vida antes acá.

D: uhm no pues la vida antes acá en la finca, pues era muy de, uhm como, pues siempre ha sido muy tranquila. Pues eso empezó desde el 99, siempre ha sido muy tranquila. Y pues los vecinos muy buenos, nos ayudábamos unos a otros, la finca era muy productiva.

A: ¿Qué cultivaban?

D: La finca tenía, esto, abajo en la vega que es como la orilla del río, había madera de aserrín. Entonces acá mi papá vendía palos para los aserradores. También tenía muchísimo aguacate y también sacaba por ahí 17 o 18 cargas de aguacate. También había café mucho, usted cogía por ahí unas 20 carguitas de café. Chocolate también teníamos, también se sacaba arto chocolate. Teníamos molienda. Acá pues no se sufría uno por cada ocho días comprar la panela, hasta a los vecinos uno les regalaba miel, panela. ¿Qué más le cuento?

A: ¿Cuántos vivían acá? ¿Cuántos hermanos tienes tú pues?

D: Nosotros éramos 9, hace dos años se murió uno, quedamos 8. Pero con mis hermanos nunca mi papá, mi mamá, no han vivido. Porque siempre he sido yo, porque yo soy la, la menor. Ellos (los papas) siempre han vivido es conmigo. Entonces vivía mi papa, mi mama, un nieto de ellos y mi persona, éramos los que vivíamos acá.

A: ¿Ustedes trabajaban la finca?

D: Nosotros trabajábamos la finca, si había necesidad de pronto de trabajadores hay veces se metían así, o sino nosotros solos. Siempre ha sido así.

A: ¿Es decir que los hijos nunca han trabajado en la finca?

D: No, mis hermanos siempre han estado por allá en Bogotá. Ellos no han estado acá dando un machetazo, ni azadoniando, nada.

A: Pero desde antes o después del desplazamiento

D: No

A: ¿Desde antes nunca trabajaron acá?

D: No, ellos han estado siempre por allá como en la ciudad.

A: ¿Y entonces cuándo les tocó irse o cómo fue el momento?

D: Eso ya después del 2000 ahí si empezó ¿pues qué? Se formaron unos grupos, los paramilitares, luego que entonces la policía que estaba en el puerto, y luego que de Herrera bajaba la guerrilla, y luego pues uno como siempre. Encerrado en los conflictos de ellos. Y ahí si fue muy muy tenaz la vida porque donde esta gente de acá estaba llegaba la guerrilla a matarles, a humillarles la mamá, a hacer masacres, donde nunca hubo tampoco lo de esto de derechos humanos. Porque eso fue horrible. Entonces a raíz de eso fue que mucha gente de verdad cogió las armas, lo de esto de convivir, y si venían a matar pues ellos tenían que disparar también. Entonces eso. ¿Qué más le cuento? Ay y entonces después fue que hizo la guerrilla una marcha, pues lo sé por los sellitos que veo por ahí en las piedras, una marcha patriótica y entonces ahí fue donde, un día nosotros estábamos; papa trabajando como siempre, yo ayudándole porque cuando eso fue yo era jovencitica, y cuando empezaron que las amenazas.

A: ¿Cuántos años tenías en esa época?

D: En el 2000, yo tendría por ahí unos 12. Entonces empezamos a mirar, que, que venía gente, que se veían como con negrito así como los policías, y entonces nos dijeron los vecinos: salgan que si no quieren morir, eso vienen metiendo candela. Y arrancamos por ese filo de allá arriba y ahí hubieron unos muertos por allá en el este, nosotros salimos al puerto. Y de ahí pues el desplazamiento horrible porque uno llega a Bogotá así.

A: ¿Se fueron directo a Bogotá?

D: No, nosotros fuimos primero a Rioblanco, se fue a la denuncia esta que uno hace ahí en la fiscalía, me parece que es, y luego para Bogotá.

A: ¿Por qué escogieron Bogotá?

D: Porque teníamos a mis otros hermanos que le digo. Ellos estaban allá. Entonces allá llegamos, pues mis hermanos como siempre como mal, entonces a trabajar, de una vez uno a trabajar para conseguir lo del diario. Y ya después fue que yo termine el bachiller y entonces empecé como a trabajar en un almacén de cadena. Entonces si me cambió, el desplazamiento que fue forzado si me cambió porque donde hubiera estado por acá yo no hubiera hecho la universidad. Yo hice universidad pero por medio de que el gobierno me ayudó por desplazado. Entonces yo no hubiera ido allá, no hubiera terminado el bachillerato, no hubiera hecho universidad.

A: ¿Qué estudiaste?

D: Medios tecnológicos en el SENA. Entonces no hubiera tenido conocimientos de eso ni experiencia en lo que trabaje que fue en mercadeo en almacenes de cadena. Entonces eso me sirvió como para... ¿sí?

A: ¿Y qué otro cambió sentiste mientras estuviste allá en Bogotá?

D: ¿Otro cambio?

A: En tu vida, en la familia.

D: No, en mi familia que de pronto pues se unió más porque por acá cómo iban a venir a visitarnos si, pues por x o y motivo. Pero por allá, que mi hermano iba a visitar, que mis hermanas. Entonces como que ya iban mucho más a la casa materna y paterna. Eso también fortaleció.

A: ¿ya después se fueron a vivir juntos con tus papas a otra casa?

D: Si, ya nos fuimos y pues ya vivíamos en un lugar pobre de allí de Bogotá, pero vivíamos ahí nosotros, los que hemos siempre vivido.

A: ¿En qué parte?

D: nosotros fuimos y nos tocó irnos pa Cazucá de Bogotá, en Soacha.

A: ¿Cuánto tiempo duraron en Bogotá?

D: Pues desde el 2000 hasta ahorita que volvimos. Yo llevo 8 meses, papá lleva seis.

A: ¿Primero te viniste tu sola?

D: Si pues yo me vine con mi marido.

A: ¿Entonces fue que lo conociste en Bogotá?

D: Si entonces yo me vine con mi marido, y llegamos y eso estaba muy maluco. Yo me pasé porque yo no conocía ya de esa época. Yo venía en la mitad del carro y eso venían trasteos también y gallinas, y colchonetas, yo no veía nada y a mí se me olvido decirle al señor que me dejara ahí donde Norberto, donde ustedes se bajaron, y me pasé. Llegué hasta El Espejo y después me tocó devolverme y eso no había camino, eso era todo selva, y nos tocó empezar a romper. ¿Y qué otros cambios? No yo me sentía allá en Bogotá muy estresada. Yo tenía que salir a las seis a timbrar tarjeta, y ver esos accidentes por la Boyacá, no, yo me sentía así. No podía llamar ya que regaños, entonces no!

A: ¿y ese estrés que te afectó?

D: Pues yo creo que eso lo afecta a uno hasta para enfermarlo a uno.

A: Pero no te enfermaste, ni genero cambios tuyos en algo.

D: No. Pero si por lo menos en la empresa cuando trabajaba que uno no tenía tiempo porque es mucho, uno hace clientes y van y lo preguntan por el nombre propio a uno. Si uno ya va a timbrar en el almuerzo, ay venga que usted si me atiende muy bien y devuélvase. Y eso si me creo como gastritis del estrés y todo eso.

A: Y bueno llegaste acá y cómo fue arrancar otra vez, lo que me estabas contando de llegar a la finca otra vez.

D: no pues yo decía pero cómo me meto allá, con esa fama que tiene esto de culebras, de tallas. Y entonces llegamos ahí donde Norberto, donde ustedes estaban, y ahí estuvimos de posada. Y nos veníamos todos los días con machete, con él, a abrir y a encontrar otra vez este plano. Que ha sido lo de la casa por el agua y todo.

A: ¿Cuándo llegaron la casa como estaba?

D: no, no había casa. Yo creo que la altura de este techo eran los árboles y todo lo que es bejuquerio y todo eso. Y entonces empezamos a tumar y todas las tardes tocaba hacer una filita y quemar porque era mucho como lo que se va secando de los palos así, todo eso estaba en la tierra, eso no había ni patio, nada.

A: Bueno y ahora que están acá qué necesidades, qué planes tienen de acá en adelante. Familiares, personales, económicos. ¿Qué es lo planeado de aquí en adelante ahora que ya volvieron?

D: pues yo siempre he tenido como un propósito y es estar con ellos hasta que falte. Y pues ellos se vinieron para acá entonces yo estoy ahí como.. ¿Sí? Yo nunca he estado lejos de ellos, ese es mi propósito. Y pues que nos falte, uy no muchas cosas porque no ve que, por lo menos todo lo que teníamos eso se perdió. Y ahoritica ni semillas hay. Pues mi mama con la edad que tiene pues ya se le dificulta mucho, estar bajando pa'

ir al baño y baño ni hay. Estamos en la espera que entreguen lo de la tasa del baño a ver si le cuadramos algo a ella. Porque pues yo pensé que iba a ser más rápido pero no, hasta el 28.

A: ¿lo de familias en su tierra?

D: No, no estamos ni si quiera en lo de familias en su tierra. Lo de la entrega habían dicho que el 17, de ahí que no, que hasta el 28 de este mes. Y nosotros pues rogándole a dios que fuera rápido para armarle un bañito a mi mamá, y no, nada. Y esas son las carencias, imagínese, si en Bogotá uno no tenía pa' hacer mercado, ahoritica uno por acá de dónde va a sacar. Y bueno listo salen dos o tres trabajos pero tiene uno que desplazarse por allá, y sin moto, sin nada. Ahora, también es muy molesto eso de las líneas, cuando bajan por acá ya a uno le dicen que no. Ya van llenas, a uno le dicen que no. Esos choferes son muy ladrones (risas), demasiado, porque por lo menos si uno no compra el tiquete y uno lleva un bultico de algo, de una vez le sacan a uno dos mil, tres mil pesos. Eso también es muy... sufro mucho.

A: ¿y digamos que otras dificultades de acceso tienes pues relacionadas con eso? Las dificultades del transporte pues, ¿qué necesidades de la lejanía y que no haya transporte te hacen falta? Salud, educación.

D: A pues lo de salud también pero pues como uno va hacer el traslado y sin sistema, entonces eso no es ni de culparlos porque si se cae una torre o algo no tienen la culpa. Pero si la lejanía porque como mi mama es hipertensa y a cualquier momento le da un ataque de esos, se le sube la tensión entonces toca es correr hasta Bogotá, imagínese. Yo por lo menos yo ando mucho más a pie por acá, porque yo que me voy a poner a esperar ese carro si sé que cuando baja no me recoge. Y quiero una moto pero no ve que no hay plata, tengo ganas de pedir un préstamo pero no tengo ninguna asesoría si sí me lo hagan o no. No he ido al banco todavía porque pues uno baja acá, de aquí que uno llegue a rio blanco ya son las diez y piquito, se va uno a hacer unas vueltas y cuando va a ir al banco ya está cerrado, Todo. Esos cierran tiendas, cierran todo. Entonces ya uno no puede hacer más vueltas, eso también es feo; que el comercio no mantiene abierto sino que cierran a la hora del almuerzo y hasta las dos lo vuelven a abrir. ¿Y Qué más?

A: No pues dime ahí a grandes rasgos de cómo era el territorio antes, no se de los vecinos que tenían antes, a como es ahora. ¿Qué cambios sientes, como los más grandes? Los que más te impactaron pues, aparte de lo que me contaste de cómo encontraste la tierra.

D: No pues, ahoritica pues los cambio no los veo. No veo ningún cambio con los vecinos, ósea siempre siguen siendo igual de unidos; que si uno necesita de pronto un plátano o una yuca, y va y lo pide, a uno no se lo niegan.

A: ¿Están llegando los mismos vecinos?

D: Están llegando los mismos, la única diferencia es que los padres están dándole tierra a los hijos. Entonces, de pronto, pienso yo que en unos días esto se agranda más en casitas y todo esto. Y llegan ya son los hijos, por ejemplo allá van a hacer una, por allá otra, allí en el filo hacemos como otras dos. Entonces eso, y que los vecinos no, el cambio es no, con las mismas ganas de volver acá, acá, de donde los sacaron volver ¡acá! Ellos no quieren, así hayan estado en Bogotá, en Chaparral, que tengan granjas, ellos no quieren estar por allá, ellos quieren estar por acá, de donde los desplazaron.

A: ¿y los hijos también?

D: ¿y los hijos? Pues algunos, algunos quieren estar acá, los que han estado con los padres acá en la finca. Ya los que se han ido a la ciudad si ya como que se amañan más por allá que por acá. ¿o de pronto por las comodidades? Por no trabajar acá el sol, porque acá uno tiene que trabajar al sol. Le toca a uno hacer un litro de agua, y colocarse un sombrero y las botas y hágale pa esos fillos pelados por allá a trabajar. Porque si no sale pues casi todo el día es sol.

**ROBERTO.**

ALEJANDRO: Cómo era su vida acá antes de que le tocara desplazarse?

La vida de nosotros fue acá trabajar, sembrar maticas, sembrar cafecito, cacao, aguacate, bueno, plátano, todo eso y gallinitas, pollitos y sobrevivir de eso.

ROBERTO: Con quien vivía?

Con la señora y dos niñitos, una niña y un niño. Y ya hasta cuando vimos que ya no se pudo mas, que toco fue pero salir, entonces nos fuimos y dejamos todo botado, todo, todo. Ahorita porque estamos arrimando con algo ya, nos han dado una que otra ayuda y hemos aprovechado. Pero cuando eso teníamos buenos beneficiaderos, buenos lavaderos, buena casita, material y buenas cementeras, buena rentica. Hacia mercado para las dos meses y eran unos mercadotes así. Ya después de eso, y al dejar todo no llevamos sino las cobijitas al hombro y corra.

A: Qué planes tenia usted antes de que eso ocurriera?

Mi plan era que como la renta no estaba toda muy radicada, tocaba esperar que ya iba produciendo más y más, de salir adelante, con ahorro, con montar de pronto unas vacas y una renta mejor. Pero no se pudo, entonces tocó fue desplazarnos.

A: Y la relación con los vecinos como era en esa época?

Muy buena, muy buena. Como ser ahora, vea, este muchacho es amigo desde allá.

A: En qué año le tocó irse y qué lo llevo a tomar?

En el 2000, por lo mismo, porque se vino el conflicto, la guerra y todo, entonces ellos vinieron. Yo cuando llegué a Ibagué algunos funcionarios como que se extraviaban de decir, usted que les hizo, a usted lo amenazaron, no, lo que pasa, es que yo le ponía una comparación. Nosotros estamos tomándonos un tinto donde sea un billar, en un cafecito algo ahí, y se forma una pelea, un volado de piedra, a nosotros nos toca quitarnos, pues eso nos tocó a nosotros, tocaba que abrirse uno y dar campo pa que pelearan. Claro, buscaron los que querían buscar y todo eso, nosotros que no teníamos nada que ver, corra.

A: Y a Ibagué a dónde llegaron?

Yo llegue a donde una hermana mira que ahí me alojé en un apartamentico con estufita, por ahí me regalo una camita y ahí empezamos, mientras que yo fue como el cuento, familiarizándome con la comunidad.

A: En que barrio vivían?

En esa la gente mantiene como piloso, que quien sabe por qué lo sacaron de por allá. Tenía uno que hablarles la verdad, yo soy buena persona, buena gente, soy trabajador, soy un campesino honrado y no se dejen creer que de pronto nosotros si fuéramos mala gente, estaríamos en la cárcel o en el cementerio o escondidos quien sabe dónde. Y nos fueron conociendo y nos fueron dando trabajo.

A: En qué trabajaba en Ibagué?

Por ahí me tocó que vender fruticas, bananos, naranjas, mandarinas, entonces nos traía y lo que él ganaba y yo también por otro lado y la señora haciendo tamalitos, empanaditas.

A: Cuantos años duraron en Ibagué?

Hasta esta fecha, hace como un año y medio que estamos acá. Se completaron como 17 años. Así como dicen, moliendo por allá.

A: Con su hermana?

No, solo fue un mesecito y me fui abriendo. Usted sabe que... Nos fuimos a vivir por allá a un barrio Alaska que queda del barrio en el centro, por allí que un amigo nos dejó una finquita poquita y de ahí sacábamos pa nosotros. Que la cuidáramos y que le compartiéramos por ahí poquitos de cafecito y le cuidáramos ahí y el nos dejó para que comiéramos y viviéramos en ese ranchito, hasta cuando de pronto nos dieron un subsidio de vivienda y yo pues logré sacar unos de los más baratos. Y de ahí dependimos siempre.

A: Y la familia estuvo con usted?

Con nosotros y dándoles estudiesito y estudie porque el gobierno nos daba la ayudita de estudio y salud y eso. Si uno la rebusca y se ayuda pues bien. Hay gente que no se ayuda ni nada, pues desprecian todo eso.

Y cuando tomó la decisión de volver?

Pues al ver que ya hubo ese proceso de paz, y que ya digamos escuchando uno las noticias el gobierno decir que ya podía la gente retornar que bueno, que buscar los sitios de origen, que a trabajar, que porque ya la paz. Entonces de ahí nos pegamos, pues vamos ahí detrás y aquí estamos.

Se devolvieron todos?

Nosotros dos, los chinos no, ellos se quedaron por allá. Ya el chino aprendió a construcción, veo eso lo hizo él. Él vino y nos hizo eso, nos techó la casita con las ayuditas que nos dio la alcaldía. Pues con ganas de retornarse para acá porque él quería hacer casita por allí, y la muchacha pues quiere que yo le deje por allá abajo un tajito para ella trabajar.

Ahora que volvió como encontró su finca?

Como ese monte de allá abajo. La dificultad la pobreza, la escasez de todo, de comidita. Esto todo esto, lo he hecho a puro pulso, ese es un laguito y todo eso tengo cacaito sembrado, platanito, aguacate, todo eso. Por ahí la comunidad como el cuento, como dice ustedes, nos ayuden los unos a los otros. Hasta ahorita que la alcaldía ya nos dio para montar la suma necesidad, que es el baño y el techito, que a uno no se le moje la camita y que no le falte la comidita pues bueno, soporta.

Y ahora qué planes tiene?

Echar pa adelante, progresar otra vez con la rentica y apoyar digamos las cosas que le de la alcaldía, el gobierno a uno, la ayuda que le de. Porque digamos que la ciudad está muy dura.

No se volvería para Ibagué?

No, mucho desempleo y pero nosotros, digamos yo soy tercera edad, discapacitado, mejor dicho no lo quieren mirar ni pa' darle un tinto. Porque si le da un tinto se asienta y me ocupa los asientos. La ciudad no es sino pa' la gente joven hasta una edad como aquí mi amigo, porque ya una persona como aquí el señor por eso está por aquí porque para él ya sale, ya no hay trabajo ni nada, toca que buscar la manera digamos nosotros como retornados es bregar a trabajar,, echar para adelante.

Cuál es el cambio más grande que sintió a cómo vivía antes?

Pues un cambio muy total porque allá era pague recibos, la comidita muy cara, el transporte. Cuando llegué aquí a mi me tocó descombrar el monte, porque las cementeras que habían estaban muy copadas de monte, ya no había nada, entonces tocó volver a poner. Entonces ya vi que es un cambio porque ya otra vez por ahí. El impacto más duro que nos tocó por allá fue buscar, volear quimba por allá en esas reuniones donde decían, una reunión y que no sé qué corra pa allá.

Y eso cómo cree que le afectó su vida, ese tránsito allá en Ibagué?

Yo veo que eso lo conoce mucha gente, que la gente lo azotó más el estrés y la necesidad y la espera que el gobierno le ayude y que ya casito y que ya casito y que ya casito, muestras eso la gente, desafortunados, con hambre, que sin trabajo, que mejor dicho, que los recibos, la gente se estresa por eso.

En su caso eso cómo lo afectó?

Pues siempre porque pues uno, como el cuento, siendo avispadito pues no hay que tampoco demuestre mucho, pero hay personas que se dejan dominar. Acá siempre digamos como que para salir adelante digamos con la comunidad, la junta de acción comunal y la gente se ponga de acuerdo.

Hoy en día como siente la relación con los que han llegado.

Pues la mayoría que han llegado han llegado muy bien, arrepentidos así no hubieran hecho nada, la ciudad es dura. Eso la guerra más dura... que la ciudad es dura. En cambio aquí ya cualquiera pone unos pollitos y de aquí a mañana coma. Un racimo de plátano, una mata de frijol, una mata de maíz, un laguito, desde que uno se ponga fino, un pescadito o dos, cuando en la ciudad?

### JHON

Cómo era su vida acá antes de que fuera el desplazamiento?

Nosotros antes de la violencia vivíamos en la finquita y habían muchas comunidades, comunidades hartísimas, pero entonces dentro de las comunidades había mucha, o sea mucha delincuencia como eran los paracos, cierto? Entonces debido a ellos a los grupos que habían de paramilitares, entonces lo que pasó fue que la guerrilla entró a combatir a toda esta gente que había por ahí?

De qué año estamos hablando?

Eso estamos hablando de 1998 pa' atrás, todo eso fue el transcurrir del tiempo, eso hace ya más de 50 años que transcurría esa gente por ahí. Entonces la guerrilla se aburrió de que esta gente viviera humillando a la población que había campesina, entonces que hicieron ellos? Ellos se organizaron y vinieron organizados a ver como sacaban toda esta gente, y entonces pues ellos venían acabando hasta con los huevos, lo que hubiera por delante. Entonces pues qué esperaba uno? Tocaba que aflojarle fuera como sea porque de todas formas si uno se estaba por ahí lo encontraban y lo mataban, aun las casas todas las quemaron, todo lo que había lo quemaron, animales que habían se los llevaron, todo lo que había así como comida todo eso se lo iban cargando y se lo iban llevando porque eso fue demasiada la gente que entró; creo que fueron más de 2000 guerrilleros que entraron cuando eso.

Y acá cuanta gente vivía?

Habían más o menos por ahí unas 600 familias, lo que es Espejo y Ocasión San Isidro, por ahí unas 600 familias que habían.

Y acá en la ocasión?

Acá en la ocasión éramos más o menos como unas 130 familias que había.

Y que cultivaban o a que se dedicaban?

Se dedicaban a cultivar café, frijol, maíz, aguacate, cacao. Nosotros cultivamos siempre hemos cultivado café, maíz, frijol, lo que es las legumbres, todo eso. Porque esa es la vida de acá de nosotros, la caña, la molienda, todo eso es lo que nos ha tenido pa sobrevivir.

Usted vivía con su familia?

Yo vivía cuando eso con mi papá, mi mamá y mis hermanos, que nosotros éramos dos hermanos. Y papá y mi mamá, pues ellos por no dejarnos ir a que nos metiéramos ni a un lado ni al otro entonces nos sacaron para



afuera. En ese caso yo tenía 18, 19 años tenía yo cuando eso. Y pues mis otros hermanos me seguían, a nosotros nos exigían que teníamos que ayudarles obligatoriamente con plata o que fuéramos a acompañarlos a pelear. Pues mi mamá dijo, no esto no es el caso, nos toca es que irnos porque como vamos a dejar que os hijos se vayan a meter por allá en problemas. Entonces fue cuando nos desplazamos y nosotros nos desplazamos en el, del 98 y duramos desplazados por allá hasta, como hasta el 2007 duramos por allá desplazados, pues si nosotros volvimos más antes.

Donde estuvieron?

Estuvimos en Bogotá como dos años y ahí después nos vinimos a vivir a Chaparral ahí. Allá vivimos un tiempo, todavía quedó familia por allá, que ya volvimos a regresar fue unos poquitos a la casa, apenas habemos dos de los hermanos y mi papá y mi mamá no más. Ellos volvieron y son los que están ahí en la finca, el resto toda la otra familia se quedó fue por allá, ya no quisieron volver al campo. Y así pasa lo mismo con mucha gente, mucha gente también se fue y ya algunos están ahorita retornando y apenas están volviendo ya los puros ancianos, los puros viejos, ya los hijos, ya todo se van quedando por allá, porque ya les da miedo la guerra, les da miedo el problema, entonces pa ir regresando a quedarse por allá. Pero igualmente a gente está entusiasmada a volver a retornar a seguir trabajando, porque la idea es de trabajar,, de poner

La tierra como la encontraron?

La tierra pues así como la ve aquí pa arriba, puras montañas, y rastrojeras grandísimas, ya de motosierra, entonces ya les toca volver a hacer de nuevo todo. Inclusión tenemos mucha gente que está viviendo debajo de un plástico todavía, hay gente que todavía... llegan y están acampado por ahí en plástico, ponen dos tejas, tres tejas de zinc por ahí paradas para poder comenzar a romper, es que totalmente La ocasión fue toda destruida, fue totalmente quemada toda. Todas las casas, aquí abajo en ese plan que había acá abajo, acá había un pueblito y eso pueblito todo lo destruyeron, todo fue totalmente quemado, todo nos acabaron. Entonces por eso es que nosotros nos tocó desplazarnos y estamos como estamos.

Mientras estuvieron desplazados en Bogotá y en Chaparral usted a que se dedicaban, su familia que hacía?

Pues Mi mamá se dedicaba por ahí a trabajar a dos mil pesos el día, y eso era o que le pagaban pa podernos sostener a nosotros, y nosotros nos abríamos pal campo por ahí a jornallear, por ahí a lo que nos dieran de jornal, por ahí a 7000 pesos el jornalito, eso no era plata. Y en Bogotá menos mal que dimos con el marido de una tía y el nos dio trabajo y nos daba trabajito, a 20 mil pesos, por ahí trabajando en la rusa. Y ahí nos sostuvimos mientras nos tocó que volvernos porque ya la situación se puso muy dura, y aun en este momento yo no he podido sacar ayudas de ninguna clase del gobierno, he ido y me dijeron que ya nosotros no tenemos ayudas por el gobierno que ya estamos, o sea que se pasó el tiempo de ir a reclamar las ayudas, pero a nosotros nunca nos dieron ayudas que por remesas, que eso para lo de los arriendos que le daban a uno, eso no nos dieron nada. Pues nosotros presentamos papeles pero no, nunca salió nada. Incluso yo ahorita estoy volteado por allá a ver si de pronto me dan cuando se la indemnización que ya es lo último que le dan a uno. Y mucha gente está en eso, por ahí lo mismo, y ahí estamos peleando apenas con las puras unas, apenas por aca en el campo.

Y pues igualmente nosotros compusimos una organización que es productores agropecuarios retornados que es de por acá de tres veredas, Espejo, La Aurora, y acá la Ocasión. Entonces cuádramos una asociación, entonces ahorita estamos mirando a ver por dónde nos apoyan para salir adelante. Entonces pues esa es la idea, de que nosotros producir en calidad, ya estamos algunos produciendo en calidad de café, y estamos vendiendo en la empresa de carabela, que es una empresa que pues no paga digamos bien como pagan en otros lados pero le dan un incentivo a uno de carga, más o menos de 100, 150 y entonces ya pues eso es un precio más favorable que nos está librando a nosotros, pero igualmente pues nos falta mucho, nos falta por lo menos tener como para poder tecnificar café, lo que son beneficiaderos ecológicos, tener apoyo de pronto de abonos para uno poder sostener más bien las cafeteras. Y no mucho apoyo que necesita uno en la región porque de todas formas uno necesita mucha cosa, como pa' poder uno seguir adelante, apoyando también las comunidades porque de todas formas ellos lo que esperan es que uno vaya y busque recurso pero de todas maneras pues uno va pero eso no es así como ellos piensan que de la noche a la mañana se dan las cosas,

todo toca a su debido tiempo. Incluso ya nos dieron un proyectico poquito de nueve millones pero no nos han dado nada. De todas formas el ministerio de agricultura nos ayudó con eso y entonces estamos mirando que más nos ayudan, que más nos apoyan para salir adelante con todo lo que es agrícola, nosotros vamos con la línea del café.

De los que volvieron todos están dedicados a la agricultura o quieren dedicarse a otra cosa?

No, no. Ahorita por lo menos ya hemos mirado de que la gente ya toda cambió, ya seguro los sufrimientos y ya lo que ellos han sufrido por allá ya les hizo cambiar la mentalidad, ya ahorita llegó la gente fue dedicaba fue a trabajar, ya la gente se ve que si quiere es trabajar como al derecho y no ponerse a seguir en guerra.

Digo como que ya no le guste la agricultura y se vaya a poner a hacer otra cosa?

La gente quiere trabajar de todo, de todo quiere tener, pero si no hay forma de hacer las cosas porque no hay apoyo por ningún lado y pues uno de todo quiere trabajar pero si no hay apoyo no hay nada, y de todas formas pues uno hace lo que puede, lo que alcance, lo que simplemente uno alcance con las uñas y ya. Para ir uno a hacer un préstamo, le ponen un poco de perezcos pa poder hacer un préstamo y seguir trabajando.

Y usted tiene familia?

Yo, claro, tengo cuatro hijos y la esposa. Ellos viven en la finquita conmigo, ahí muchos estamos trabajando nuevamente, ya estamos colocando nuevamente el café, estamos colocando otra vez la casita. Nosotros volvimos en el 2007 que ya fue que volvimos y regresamos nuevamente otra vez a la finca. Porque nosotros volvimos después como a los dos años y entonces como vieron que nosotros no nos habían jodido ni nos habían hecho nada, entonces los mismos paracos vinieron a buscarnos a matarnos. Entonces nosotros nos tocó volver nuevamente otra vez a irnos al pueblo otra vez, hasta cuando ya sacaron esa gente, que ya les tocó fue salirse hambre porque ya los pusieron fue a aguantar hambre para sacar del Puerto que fue donde se amontonaron. Y entonces esa gente ya la guerrilla le cerró por lado y lado, entonces los pusieron a aguantar hambre y entonces ya ahí si les tocó salir. Y de ahí pa' acá ya se fue mejorando ya la forma de uno meterse a trabajar, entonces ya todo mundo fue buscando la forma, los que no tenían problema porque nosotros que nunca hemos tenido problemas con nadie buscamos otra vez a trabajar. Porque pues por allá uno deja la tierra, deja todo, porque nosotros dejamos muchas cosas acá, pero ya vinimos y no encontramos nada, lo que fue ganado, las bestias, la finca ya no tenía café, todo se había acabado. Entonces es duro volver a empezar de nuevo, empezar de cero. Entonces como nos pasó a nosotros a la familia así mismo les pasó a todas las otras comunidades, lo mismo. E incluso hay una comunidad que están volviendo a retornar y vienen sin nada también, por ahí apenas que uno les ayude por ahí a hacer por ahí las caletas pa meterse, uno va y les colabora pues lo que más pueda. Y nosotros estamos pendientes al que llega, bueno, que necesita para apoyarlo, lo que uno tenga no más, por ahí en semillas, semillas de plátano, maíz,, lo que uno tenga para poderle ayudar para que ellos sigan adelante.

Aparte de las necesidades para volver a cultivar, que otras necesidades tienen ahora?

Son muchas, no le digo que hay gente lo que son saneamiento básico, ninguno tiene, porque de todas formas todos estamos en lo mismo, empezando. Entonces prácticamente nosotros no tenemos nada, pues ahorita que llegó una ayuda de Familias en su Tierra y están ayudando, pues caso algunos se metieron ahí en el programa y los están apoyando, yo si no me pude meter porque pues en el momento que hubieron las convocatorias, en ese momento yo no estuve y no me pude meter. Pero de todas formas pues uno queda contento de que le agente algunos se están beneficiando y eso.

Y ahorita hablando de las comunidades, la relación con los vecinos cambió a como era antes?

Claro mucho más diferente porque ya uno tiene como más confianza, ya uno ya desde que llegó la gente. O sea antes lo miraban raro a uno porque pensaban de que de pronto uno iba a llevarle razones a la guerrilla que uno era auxiliar, que uno era llevadero de razones pa esa gente, entonces ya entonces vivía uno con esa psicosis de que será que le hablo, será no le hablo; será que me le arrimo a saludarlo o será que no. Y entonces ahorita ya no, ya uno ve de que como la forma de ellos entrar, entonces ya buscan a lo que es la directiva

que es la Junta de Acción Comunal de acá, entonces ellos vienen y dicen que qué toca hacer, o que es lo que toca, cuales son los pasos a seguir, cierto? Entonces nosotros les explicamos, nosotros lo únicos que queremos es trabajar, y el que entre dentro a trabajar, o no dejamos ya cosas raras, si va a entrar es a trabajar no más. Y entonces mucha gente que ha entrado así, nos dicen, no, nosotros venimos a trabajar, entonces ya les brinda uno la confianza, y también ahí ganan la confianza de uno también. Aunque hay algunos poquitos que todavía no tienen como mucha confianza con uno, pero nosotros les hemos hecho ver que con nosotros tienen que tener confianza porque nosotros no vivimos llevándole a uno ni trayéndole a nadie, solamente trabajando no más. Y pues eso es lo que hemos querido, de que el que llega apoyarlo en lo que se pueda, que todas foras si no tenemos pa ayudarlo en algo más avanzado no podemos, porque no hay presupuesto, no hay el medio de poderlo uno decirle vaya a la alcaldía que allá le ayuda, porque la alcaldía va uno allá y tampoco le ponen ni cuidado a uno. Entonces pues es duro para nosotros ha sido duro porque ni en la alcaldía tampoco le ponen cuidado a uno, en la gobernación casi que menos porque está mucho más allá. Entonces nosotros prácticamente acá estamos casi abandonados, y siendo de que nosotros tenemos que estar acá privilegiados por ser retornados ahorita, y donde tiene que tener que estar la alcaldía pendiente que necesitamos, ahorita estamos totalmente abandonados, no nos miran a ver que nos pueden ayudar ni nada.

Cuántas familias han retornado a la Ocasión?

Familias han retornado 38 familias, 38 40 familias, quien tiene bien directamente escrito eso es el presidente de la junta que es don German.

Y en términos de acceso a colegios, a salud?

Eso está muy difícil porque la salud nos toca en Rioblanco, a veces en Maracaibo pero eso es pésimo. Ahora lo de los colegios pa los niños, aquí ha habido tiempos que se cruzan medio año yendo a pie, que eso son tres horas de aquí a Maracaibo, les toca ir al colegio porque la gobernación y la alcaldía no ejecutan para lo que son los transportes porque tienen que colocar una ruta y cuando ya ven que está finalizando el año, entonces si colocan una ruta como pa tener la gente ahí de que vean que si les están apoyando, pero es una gran mentira, se roban lo de la mitad del año. Y mientras ese tiempo pues lo chinos les toca si quieren estudiar pues volar pata ahí pa arriba tres horas. Y pues igual también las escuelas acá también pa' los niños, algunos niños les queda muy lejos, hora y media, dos horas. Incluso de donde yo vivo a acá a la carretera son dos horas, entonces queda difícil colocar a uno niño a estudiar e por allá a acá.

Cuál cree usted que fue el cambio más grande de el desplazamiento, el cambio en su vida, no se si en planes que tuviera, el tiempo que estuvo por fuera.

Pues el cambio que siente uno es que pues uno va y sufre y aguanta hambre en veces les toca dormir hasta en la calle, entonces uno ya el cambio es muy diferente porque uno ya se vuelve a la tierra de uno como con ese amor de que uno lo que tiene, tiene que apreciarlo, como con más ganas de apreciar lo poco que le queda, porque uno sabe que ya en otro lado ya no es fácil vivir, que en otro lado ya no es fácil de conseguir uno lo que necesita pa los hijos, pa la familia. Es muy difícil por todo, desde los servicios en adelante comienzan a comérselo la ciudad.

Usted no volvería a la ciudad?

No, yo creo que no porque de todas formas uno teniendo la finquita ahí, ya que más quiere uno, teniendo la tierra donde trabajar. Pues uno lo que más quiere es trabajar en la tierra de uno y sacar el producto, ojala que hubiera facilidades de uno sacar el producto directamente a venderlo a Bogotá directamente pero vea, por acá no puede uno colocar a sacar productos porque la carretera no se presta para uno entrar una turbo, entrar un carro grande que saque el producto porque no se presta la carretera, la carretera sirve acá sino pal puro campero y eso que a ratos sufriendo. Entonces de todas formas uno sufre aquí porque al transporte es un día, y por lo menos usted puede ver de que pasaron dos carros, pasan y hasta lo último hay gente que se queda del carro, ellos ya no pudieron viajar ya, transporte muy pésimo por acá. Entonces por todo se sufre acá, acá se sufre de todas formas, si uno quiere viajar, le toca viajar entre semana e irse a hacer lo que va a hacer y viajar, lo que es el viernes, sábado y domingo ya no puede uno viajar porque los carros bajan copados, no hay

sino una o dos líneas no más y eso es lo que más nos tiene también fregados por acá, el transporte, porque si uno tuviera transporte, pudiera uno contar de que saca uno una turbada de plátano, de yuca, de frijol directamente a sacarlo a vender afuera, viviríamos bueno porque uno puede sacarlo vender directamente al consumidor, pero no a nosotros nos toca que a regalar allí al intermediario donde se quedan todas las ganancias de nosotros. A nosotros allí nos sacan carga de 10 arrobas, y ellos si venden de ahí pa allá a mejores precio y ellos se van a ganar lo que nosotros nos íbamos a ganar acá pero ya no nos los ganamos, ellos se ganan todas las ganancias de nosotros mismos. Entonces por eso es que nosotros acá el campo nunca crecemos, porque a toda hora el intermediario a toda hora como sacando las ganancias que nosotros nos merecemos, se quedan ellos ahí, porque son tres, cuatro intermediarios para poder ir a vender directamente a los consumidores de otros lados, entonces eso es lo duro acá. Y pues mucha gente eso nos ponemos a hablar y siempre hemos dicho de que nosotros vivimos grave es por eso, por el transporte, por las ayudas, por el gobierno que nunca nos han puesto cuidado no se por qué si nosotros tenemos que tener ayudas por el gobierno porque somos privilegiados de la guerra, y acá donde fue la ocasión fue donde nació la guerra porque acá yo me acuerdo muy bien que aquí fue donde nació la guerra y fue a terminar en puerto Saldaña. Fueron dos años de guerra que fueron solamente dándose plomo todos los días y aquí donde empezó la guerra nunca nos han puesto una mano amiga para podernos ayudar, y eso es lo que nosotros nos ponemos a mirar y en veces mucha gente se desobliga a volver acá, por eso, porque ven que no se ven ayudas por ninguna lado, a nosotros vinieron y nos dijeron que nos organizáramos por asociaciones que nos iban a llegar buenas ayudas y listo, lo hicimos, y ahí estamos, esperando a ver que es lo que nos van a apoyar, que es lo que nos van a ayudar, porque si nosotros tuviéramos una asociación para poder sobrevivir pues diríamos listo, tenemos una asociación y la tenemos llena de plata, pero nosotros estamos es necesitando es que nos apoyen para poder tener algo en la asociación, porque si nosotros cuádramos una asociación no es pa' poner nosotros a aportar mismos los recursos ahí porque de donde vamos a sacar si no tenemos ni pa' la remesa. Entonces nosotros bregamos a sacar la asociación pero solamente para que el gobierno también nos aporte, nos ayude y nos coloque su granito de arena también ahí en la asociación para nosotros poderle dar también a las familias que hay en la asociación, porque son 35 familias que tengo yo como representante que lidero en esa asociación, entonces son 35 familias que son beneficiadas de esta asociación pero estamos comenzando, de todas formas llevamos apenas 31 meses de haber fundado la asociación. Y estamos a la espera a ver que nos siguen apoyando, no hay todo por el momento no hay apoyo de la alcaldía, no hay apoyos de nada, por ningún lado, la única fue el ministerio de agricultura que nos apoyó con un proyecto de nueve millones y si no un proyectico de reforestación que eran palo de paulonia y entonces pues sembramos los palos, ya los tenemos todos como así de altos y pues salimos bien en ese proyecto gracias a Dios, la gente quedó contenta porque le hemos hecha una gestión más o menos buena en ese proyecto y pues estamos esperando a ver que más nos apoyan. Hasta ahora no hemos vuelto a saber ni, nos vuelve a llamar o no, y ese es el caso, esa es la situación de por acá de la región de, esto es una región de que ya llamada nucleó de Maracaibo, nosotros estamos compuestos por nueve veredas pero entonces ya las nueve veredas se dividieron por las asociaciones y a cada asociación cogía tres veredas entonces ya son tres asociaciones que hay acá. Entonces ya nos lideramos entre las asociaciones aunque nosotros siempre hemos estado reunidos entre las nueve veredas y vienen a apoyarnos cuando se hacen por ahí caminos, hacer bregar por ahí pa' entrar la moto por allá de una vereda a la otra al menos, y siempre hemos trabajado así, en unión. De todas formas siempre hemos estado unidos trabajando las nueve veredas. Entonces pues eso es lo que estamos por acá las mismas nueve veredas tenemos también el mismo caso.

Por qué cree que usted que están volviendo?

Algunos porque tenían problemas otros algunos ya fallecieron, ya no vive la gente tampoco. Por lo menos acá esta vereda hay mucha gente que ya falleció, y entonces ya también de pueblo los nietos, los hijos a volver a trabajar, pero hay algunos que ya son muy flojos pa' trabajar entonces no quieren saber nada del trabajo del campo.

## OSCAR

Lo primero sería contarme, como era su vida acá, que año era, con quien vivía, a que se dedicaba...

Eso como en el 92... vivíamos acá con todos la familia y entonces.

Cuantos eran.

Éramos ocho, éramos ocho, entonces toda la familia, los hermanos, mi mamá mi papá y entonces en una pelea que hubo por allá abaja la guerrilla y las autodefensas, nos dijeron las autodefensas que nos uníamos o nos íbamos, entonces papa llamó un primo de por allá del Valle y él le dijo que no, que nos fuéramos que nos pusiéramos a ponernos a nada, entonces nos fuimos, salimos desplazados.

Antes de que le tocará irse que cultivaban acá en la finca, como era la vida diaria de ustedes?

Frijol, plátano, cacao. Bien, sino que en esa época ya nos dijeron así nos tocó salir.

En qué año les tocó irse,

Como en el 92. Ahí nos recibió el primo otra vez y nos puso a trabajar por allá en la finca de él. Y desde ahí empezamos a andar por lado y lado. Ya nos salimos, estuvimos en Florida, en Rozo, y ahí nos fuimos a Armenia, y ya de Armenia nos vinimos para acá otra vez.

Cuantos años duraron en ese movimiento?

Como 16 años, 17. En Armenia como unos cinco años. Trabajamos por ahí en construcción, lo que resultara. Y de ahí ya nos pasamos pa acá otra vez. Cuando ellos se fueron para Herrera y mamá y papá. Y de ahí a los días nos vinimos nosotros con ellos a luchar.

Y sus hermanos?

Ellos están en el Valle. Yo el cambio de la vida y por estar acá en la finca que siempre la tierra es la que lo jala a uno.

Y ahorita que llegó qué cambios sintió de como era antes acá.

No, pues el cambio es que ahora ya no hay renta, como había antes. Entonces el cambio es que le toca a uno salirse a trabajar aparte de la finca y pues eso siempre es durito que no ver de que echar mano acá, le toca a uno salir y se va a acabando lo que hay acá, entonces es un cambio duro.

Mamá: Mire, es que cuando nosotros compramos acá, acá la renta era buena. Y sabe qué? A nosotros nos dejó sin renta la carretera. Porque no ve que se pusieron a hacer esa carretera y aventaron todas esas piedras, tierra y bajó y eso hizo avalancha y echó todo pa abajo, y acabó con todo.

En que año hicieron esa carretera?

Yo no tengo presente, pero lo que si tengo presente es que nos acabaron la renta, abajo había buen cacao, café y de todo, pero bajó la avalancha y acabó con todo.

Y después nosotros dos con Eduardo a el lo trajimos con un mes de nacido acá, a él. Entonces nosotros dos con Eduardo sembramos acá pa abajo una platanera grandota, el hollando y yo sembrando y tapando, y de golpe ya se pusieron fue a molestar la gente y ya mis hijos ya se echaron a poner volantones y entonces no vamos que porque no iban a pelear también poalla, entonces como Eduardo, la familia de él esta es en el Valle, entonces un señor que tienen plata se dio cuenta, entonces llamó a Eduardo y le dijo que no, que los muchachos no se los dejara ir poalla a guerrear ni por nada de la vida, que los echara pa afuera. Y entonces le mando el pasaje pa que nos fuéramos. Y entonces nos quemaron la casa que era allí en ese mata de guaduas, abajo, y quemaron todo, se acabo todo. Vea, cuando volvimos acá eso estaba, era una rastrojera pa seguir, pa rozar, ya mi niño que traje ya era un varon grandote y ya traía la muchacha que tiene ahí, y entre mi esposo y él y ella, rocearon desde abajo, es que es harto, desde abajo hasta aquí la carretera, yo haciéndoles de comer y ellos trabjando. Pero rozaban y vuelve y sembraron platano y eso fue como un tiro que volvió a

haber platano, yuca y de todo, ahora es que no hay nada porque ya mi esposo se echó a agotar seguro y ya él pues también por trabajar pa' conseguir la papa, entonces no. Y gracias a Dios yo tengo una hija también por ahí en Ibagué, ella vive con un pastor y ellos fueron los que nos dieron la comidita cuando ellos estuvieron rozando pa' abajo. Guillermo venia y traía el mercado y se iba pa Herrera, yo hágales de comer. Y ellos en ese tiempo caso como ahora, un solo que mejor dicho, pero ellos no sacaron la mano y eso fue ya que volvió a haber comida.

Mientras estuvo en el valle sumercé a que se dedicaba?

Sabe hasta dónde fuimos a dar, vea, fuimos de Palmira por allá pa' una parte que se llama Rozo. Por allá fuimos a dar a rozo, proa lla vive un hermano del esposo mío. Y entonces le dijo que se fuera pa alla, que ellos nos daban la posada y yo no me gusta vivir así como en unión de más gentes que uno no distingue, pero ahí vivimos uno días, yo le dije a esposo: papi, yo estoy muy aburrida, yo no me amaño así. Y de ahí yo me aburrí, entonces la familia del hermano del esposo mío vinieron con carros y nos vinimos pa' Florida. Por allá también los papases del esposo mío, tienen una fina, tenían porque ya se murieron. Yo siempre haciéndoles la papita y ellos por ahí trabajando. Por ahí i ya nos cambió la vida por ellos rozaban, sembraban maíz, frijol, habichuela, tomate. Por ahí ya era diferente estar uno a alla en Rozo esperando nada porque el señor hermano de Eduardo era una persona pobre y con obligación como hacía para ayudarlo a uno y me abrí ligerito y ahí nos vinimos.

Los otros hijos por qué se quedaron?

Porque por allá se crecieron, consiguieron obligaciones, por allá tienen sus cosas. Ellos dicen que yo le abra venta, yo les digo si ustedes que están por allá no abren venta, pa vender. Les digo, vea yo no sirvo pa nada, desde que una yegua aquí casi me mata yo no quede, vea es que ni pa bajar, yo me atacan los nervios, los nervios solo me echan a llorar, verdad, los nervios se encargan de echarme a llorar.

Que cambio es el más grande?

Ahora pues estamos tranquilos, el cambio fue que en otros lados iba a sembrar una mata y como no era tierra de nosotros, de una vez decían que no. Entonces ahora podemos sembrar donde queramos, nadie dice nada.

Que sienten que les hace falta para ya estar acá más tranquilos.

Que el gobierno nos tenga en cuenta y nos den ayuditas. Necesidades pues de pronto pa mejoramiento de la casita un poco más.

Y con los nuevos vecinos que han llegado como les ha ido?

Pues quien sabe, porque acá ni dentran, ni nada. Es que si ha pasado gente pa arriba, mucha gente, que uno ni las distingue, es que mire que la gente que uno distinguia los amigos de uno, se fueron pal otro lado, ahorita la gente es nueva. Yo les dije a ellos, cuando ya el esposo mio eso se grabo, que ya no podía trabajar nada ni nada, ni pa aliviarlo yo solita yo no era capaz. Y yo le dije a ellos, y en esa les dieron a ellos esta ayudita ahí también poquita pero les alcanza pa hacer al menos una picita. Yo les dije que se vinieran pa acá porque yo solita después de que él murió, y pa yo irme paalla a loquear también no me parece.

Yo les estoy diciendo a los muchachos ue ayuden a pagar el catastro de la finca, pa sanearla finca, porque se deben casi tres millones y nosotros acá estamos pobres.

#### LEYDI

ENTREVISTADA LEYDI (00:00:00): Como consecuencia de la violencia, es posible, que se percaten de qué están haciendo, sí.

ENTREVISTADOR ALEJANDRO (00:00:07): Sí, de acuerdo.

ENTREVISTADA LEYDI (00:00:07): Y hay niños que, ellos, los, hasta el niño más pequeñitos, tenga conocimiento de que es algo bueno y algo dañado. Es víctima del conjunto, que se vive hace 18 años.

ENTREVISTADOR ALEJANDRO (00:00:18): Claro, porque lo cambió.

ENTREVISTADA LEYDI (00:00:20): Primero, porque él se hace preguntas, que no debe responderse, uno, no debe dejarle sus vacíos para que la persona venga y le diga, no es que acá fulano fueron buenos y fulanos fueron malos. Cuando recién acá, hubieron unos buenos, que era la comunidad, de resto todo mundo era malo. Si me entiende. Todos los actores armados generalmente son malos.

ENTREVISTADOR ALEJANDRO (00:00:40): Si claro.

ENTREVISTADA LEYDI (00:00:40): Pero, entonces, cuando uno se presta para. O sea, no deja, deja esos espacios en los niños, esas preguntas, entonces ellos comienzan a, a llenar esos vacíos con ideas o con, con comentarios malsanos. O sea, que no son sanos. Y luego otro, es que, es que qué, es que, esto, uno tiene que contar la historia que vivió, para poder ser reconocido, como lo que. Porque para, para muchas como, muchas entidades, pues, Puerto Saldaña, ya está bien. Porque sí, acá ha cambiado mucho cómo quedó. Esto no es ni parecido, a lo que hay ahorita en el 2000, 2001. Una cosa impresionante y diferente, pero la gente ha comenzado a creer, otra vez en la posibilidad de volver, de hacer todo eso. Entonces, es bueno que los niños, conozcan ese, esa, esa residencia de los papás esa, esa verraquera qué le puso la gente a salir adelante, sí. Entonces, para que valoren eso qué hay ahora.

ENTREVISTADOR ALEJANDRO (00:01:43): Pero hay gente de la comunidad, que quisiera no, el recordar eso.

ENTREVISTADA LEYDI (00:01:45): Hay gente que usted (No se entiende 00:01:47)

ENTREVISTADOR ALEJANDRO (00:01:47): Es duro recordar eso o.

ENTREVISTADA LEYDI (00:01:49): No yo no quiero hablar de eso, la gente que habla y, y, y qué, y en cierto punto de vida, ya no quiere hablar más, hay gente que cuenta, las partes que no le duelen, como hay otras personas, qué, qué, qué, que sí, que prefieren no hablar del tema.

ENTREVISTADOR ALEJANDRO (00:02:10): Lo mismo ahorita sí, cuando yo, te pregunto algo, y tú no quieres hablar, no tienes qué, lo mismo no, en caso tal, que sientes.

ENTREVISTADA LEYDI (00:02:19): Sí.

ENTREVISTADOR ALEJANDRO (00:02:19): Igual yo trato de no hacer preguntas de ese tipo, pero.

ENTREVISTADA LEYDI (00:02:22): Igual, hay una cosa que es muy, muy, yo gracias a Dios, pienso que, pienso que el haber sido víctima del conflicto, es una cosa impresionante, porque yo perdí miles de oportunidades. Esa es como la pérdida más grande que yo tuve. Las oportunidades que yo perdí y, y la paz que uno perdió, no cierto. Pero, gracias a Dios no se ha perdido vidas cercanas, lo mismo familiares, cosas así. El caso es mucho muy difícil, para la gente, ya cuando hablan de no re victimizar, es que hay un detalle, que, por lo mismo, que usted, llegue a un punto que usted llegaba a Puerto Saldaña y era, Puerto Saldaña, no, porque puerto Saldaña es de guerrilleros, no, Puerto Saldaña en un principio era paramilitar, después era guerrillero. Entonces, usted, no podía hablar de Puerto Saldaña como un pueblo, un pueblo chévere, un pueblo chévere para el comercio, nada de esas cosas. Siempre iba, siempre la gente tenía una idea diferente, sí. Usted viene y la gente no es, no es como muy abierta, no es espontáneo, pero no es malo, es malo y es.

ENTREVISTADOR ALEJANDRO (00:03:32): Ustedes quieren que le quiten el estigma, más bien. O sea.

ENTREVISTADA LEYDI (00:03:34): Si es cómo más bien, que le quiten el estigma, no, no qué, no se requiere otra cosa. Sino más bien a eso. A que les quiten ese estigma y ya gracias a Dios, por lo menos, nos sacaron de la zona roja. Que es una parte, nos perjudica mucho, para muchas cosas.

ENTREVISTADOR ALEJANDRO (00:03:52): Claro.

ENTREVISTADA LEYDI (00:03:52): Mmm.

ENTREVISTADOR ALEJANDRO (00:03:53): No llegaban nada.

ENTREVISTADA LEYDI (00:03:54): Que nos saquen de esa idea de, de que ustedes son zona roja, de que ustedes son guerrilleros, de que ustedes son (No se entiende 00:03:59) unas personas común y corriente.

ENTREVISTADOR ALEJANDRO (00:04:03): Claro.

ENTREVISTADA LEYDI (00:04:04): Es como eso.

ENTREVISTADOR ALEJANDRO (00:04:07): No pues, si quieres, entonces, contarme primero.

ENTREVISTADA LEYDI: (No se entiende 00:04:10).

ENTREVISTADOR ALEJANDRO (00:04:12): A listo. No estoy solo, primero que me cuentes cómo, cómo era la vida. Cómo recuerdas tú que era la vida acá en el (No se entiende 00:04:21), el puerto, eh, antes, en todos los términos. Cómo qué se hacía día a día, a diario, con tu familia, o sea, que se producía, qué hacían, cómo era las relaciones comunitarias. Como tú recuerdas que era la vida de acá en Puerto, antes de la violencia y antes de que les tocará desplazarse.

ENTREVISTADA LEYDI (00:04:41): La verdad, era muy distinta, en esa hora, ahorita trata asemejarse en algunas cosas, pero, pero era muy distinto, porque, porque, o sea, hablando de tiempo, por ejemplo, tipo noventa y, 94, 90 y o, 96, 1996, quiero un tiempo que todavía no, no teníamos, la presencia del paramilitarismo acá, existía una, una, una paz, una tranquilidad muy tremenda. Mi papá era una persona, que él era muy atlético, a él le gustaba hacer ejercicio, de caminata, una cosa, salíamos muy a la madrugada, el salía con nosotros, la única que no saliera mamá. A nosotros nos salía, nos acaba trotar, de un punto de la vereda hasta otro punto de la vereda, por la carretera, nos, no es que, nos lleva a bañar al río, todas las tardes. Nosotras, hacíamos la pataleta y no comíamos, si no nos llevan al río.

ENTREVISTADOR ALEJANDRO (00:05:47): (risas).

ENTREVISTADA LEYDI (00:05:49): Entonces, cosa que ya después cambió. Porque ya después, echaban los muertos al río y ya uno no iba al río. Se perdió esa libertad, eh. Un día común y corriente, era era que, que era, yo recuerdo, por ejemplo, mucho los lunes, los lunes eran los días, donde se veía un movimiento de la agricultura muy tremendo, un, un, o sea, se, era tanto el domingo y el lunes, que el domingo era el día de usted sacar mercado y venía a la gente a vender café al puerto, usted pasaba por, puerto Saldaña y había cantidad de negocios y era muy, muy nutridos, muy surtidos y era, o sea, era un punto comercial grandísimo. Y aparte de eso, había mucha gente que traía, cosas a vender, y se hacían por las calles, por las calles usted compraba de una clase y de otra. Yo pienso que antes era más movido el comercio, porque, Saldaña terrible, así fuera más pequeñito. Y, y qué, y era, mucho baile, de mucha, había las fiestas, el festival del aguacate.

ENTREVISTADOR ALEJANDRO (00:07:00): En Puerto.

ENTREVISTADA LEYDI (00:07:01) En Puerto Saldaña, (No se entiende 00:07:02) tenía una reina para allá, de Saldaña, tener alguna vez una reina y nos quedamos con las ganas de ser la reina del café (risas), y sí, eh, de allá, de aquí, de cada Vereda, tenían una candidata y de eso ya no hay nada.

ENTREVISTADOR ALEJANDRO (00:07:17): Del aguacate



ENTREVISTADA LEYDI (00:07:17): Pues, no serán los mismos que ahorita, pero algo muy emotivo, algo que (No se entiende, al mismo tiempo, 00:07:21).

ENTREVISTADOR ALEJANDRO (00:07:22): ¿Ahorita lo Están volviendo a hacer?

ENTREVISTADA LEYDI (00:07:23): Lo han hecho con, desde que yo me acuerde, de la guerra para acá, unas 4, 5 veces, pero el día no sacan si no 2, 3 reinas, antes eran altas y se hace como por un intento de volverlo a ser igual, pero no. No, desafortunadamente, no sale lo mismo. Igual la gente antes se hace, como que ha, cómo que valora más esa fiesta, se apoyaba más, era más con más unido para hacer ese tipo de fiestas. Ahorita ya, lo hacen más, 1 o dos personas, más los demás, cómo que es más comercial. Y, qué, pero siempre es divertido, siempre es divertido, y como la cancha de Puerto Saldaña siempre ha sido muy central.

ENTREVISTADOR ALEJANDRO (00:08:08): Siempre.

ENTREVISTADA LEYDI (00:08:09): Es una de las cosas que, yo creo que todavía, eso no ha cambiado, qué es ir a jugar micro e ir a ver jugar micro, eso sí no ha cambiado. Es, en lo comunitario, pero lo comunitario, cosas que han cambiado, han hecho como, como, por ejemplo, la unión de la gente, la gente antes decía vamos a hacer tal cosa, en, en la Vereda y si hacía y no necesitaban esperar que el alcalde hiciera, que esas cosas, lo que él hacía bien, pero, ahorita la gente ya se volvió como, ya cambió mucho, crearon como una dependencia muy grande de la institución. Pero, si, antes era muy, muy especial, digo que en mi infancia y la de mis hermanos y la de la generación que venía conmigo hasta el 95, 96. Era muy tranquila, pues mucha paz, eh, era una armonía muy bonita, sabía uno por los papás, que habían cierta rivalidad entre ciertas personas. Pero nunca lo he evidenciaba uno, pero ellos de adultos lo sabían.

ENTREVISTADOR ALEJANDRO (00:09:18): Sí.

ENTREVISTADA LEYDI (00:09:19): Pero, pero, pero no más, fue diferente después, para el año 2000, para el año 2000 ya, ya las cosas eran distintas, para el 98, el 99, el 2000, ya las cosas serán más limitadas, ya nosotros no podíamos salir a jugar, ya mi mamá nos dejaba salir al río, ya nosotros no teníamos libertad de, de movernos como haz lo hacíamos antes, recibir las visitas como lo hacíamos antes, antes cualquiera llegaba la casa y no pasaba nada, ya después llegaba a alguien y llegaban de acá y se daban cuenta por cualquier razón, bajaban, lo investigaban y entonces, ya era una psicosis, ya hasta las visitas eran incómodas sí, eh, eh, ya por lo menos antes nos traían las clases de sistemas, por ahí una vez cada tres meses, era, era mirar un computador grandote, éramos cualquier 14, 20, la gente mirando el computador, y la profe nos explicaba por dónde se prendía, por donde se apagaba y ya. (risas). Eran las clases de sistemas.

ENTREVISTADOR ALEJANDRO (00:10:25): Si a mí me tocaron también.

ENTREVISTADA LEYDI (00:10:26): Y, y, y qué, y nos traían a eso, ya después los papás no nos dejaban traer, dejan venir a eso, y el profesor por seguridad no venía al colegio. Sí, entonces, ya, ya comenzaba uno a sentirse ya, ya las muertes como más cerca, porque, acá tiraban personas al río, en los playones más amplios quedaban, los tiraban enteros. Entonces, entonces, uno ya comenzaba vivenciar más la muerte, en la escuela, a veces aparecía gente muerta, en la carretera, entonces, yo no comenzaba a darse cuenta, aunque yo tenía 12, 11 años, 11, 12 años, ya uno comenzaba a darse cuenta de que había (No se entiende 00:11:29) sí. Y ya, mucho, mucho malos, porque, todo es que estaba armado era malo. Entonces, ya cambiaron muchas cosas, ya, la gente que uno venía, no me acuerdo mucho, habían un grupo de muchachos que vivían para el lado del (No se entiende 00:11:32), muchachos que mi papá trataba bien, normal, y se habían criado y conocían a mi papá y todo eso, ya después de un tiempo se lo llevaron y cuando vinieron era como si no conociera a la gente, era como si no conocieran a la gente, si estuvieran, como Si estuvieran envenenados y yo ya, usted ya, recuerdo que mi papá conoció uno, que ya venía uniformado y todo, y llegó y lo saludó y se quedó mirándolo, como envenenado, como si no le, sí. Y ya entonces uno veía, que algo, les habían hecho a esos muchachos, algún cambio, alguna, como si les hubieran cambiado el chip.

ENTREVISTADOR ALEJANDRO (00:12:18): Sí, sí.

ENTREVISTADA LEYDI (00:12:19): Y, y qué, y así habían muchas personas, ya no se conocían entre unos y otros, y tantas cosas las que vi, la que yo digo que cambiaron, ya la paz y la tranquilidad, ya comenzaron a venir a ver el velorio del hijo de otra persona conocida, de, cosas así. Que sea una fiesta, no había fiesta que no hubieran muerto, o sea, todas esas cosas, ya comenzaron a cambiar, ya que, comenzaron a ver, hecho de que estuviera para arriba y para, entonces, todo eso, ya las piezas hacían con menos, con menos tranquilidad, ya venía menos gente a visitar. Por lo menos, los recogedores de café, que para este lado sí, siempre con el café que había y todavía, necesita mucho mano de obra para la recolecta del café y entraban cualquier cantidad de gente, que había gente que venía, la andariega, estaban en un lado, la cosecha por allá, acá entra mucha gente, desconocida, tenía que tener alguien que ya los conozco, y que demostrara que la persona y que el de pronto no estuviera escrito en un libro grande que ellos tenía, un libro donde tenían las personas que consideraban no eran, no podían estar por acá, y, y qué, entonces, eso ya comenzó a crear un problema en la agricultura, porque aquí el resto eran cultivos de café y una parte muy grande era el aguacate, uno de los fuertes más grandes de Puerto Saldaña y de todo este sector. Y en especial de (No se entiende 00:13:55), era al aguacate, (No se entiende 00:13:58) el aguacate de acá no es injertado. Entonces, era muy productivo, era muy productivo, cuando eso se estaba luchando, en el 98, se estaba luchando contra una plaga, llamada el trip en el aguacate, y la gente, los aguacateros, estaban trabajando lo más duro posible para erradicar esa plaga, pero, después de la guerra ya las fincas quedaron vacías. Entonces, eh, la plaga sí quedó haciendo fiesta y no había Quién vende al aguacate. Entonces, ya la gente que volvió ahorita, ya, el aguacate, no es igual de productivo, sí. El aguacate (No se entiende 00:14:40) lo secaron totalmente, ya, entonces, si usted, por más que antes haya sido muy agrícola, o sea muy productivo, todavía sigues siendo, tenía un potencial agrícola, porque contamos con muy buena tierra, pero el problema es que las condiciones ya son distintas. Las condiciones que dejaron el abandono, sí. El abandono permitió que ya muchas plagas se asentarán en las fincas y ya usted siembra y al momentico ya, por lo menos, aquí arriba, sembraron una platanera y no había pasado el primer corte, y ya tenía (No se entiende 00:15:16), entonces, son de un corte y tumbela, eso no es rentable.

ENTREVISTADOR ALEJANDRO (00:15:21): Claro.

ENTREVISTADA LEYDI (00:15:22): Sí, eso no era rentable, usted cultiva el aguacate y no ha empezado la producción y ya está marchitándose, sí. Y con, y allá eso, las condiciones climáticas, que tenemos ahorita, que hace más complicado, el producir acá y no quiere decir que, porque no nos gusta, acá se produce, sin embargo, pero entonces las condiciones, se hacen más difíciles. Ahora para una persona que llegue, qué decía retornar, debe empezar de cero y empezar de cero, con esas condiciones hace más complicado. Pero, sin embargo, las experiencias que han tenido en la ciudad, sin quedarse y luchar hasta que a casa saquen algo y es que hay gente que dice que a la ciudad no me voy, yo para la ciudad no me vuelvo, acá, acá yo tengo la finca, acá no pago arriendo, acá de alguna forma tengo la comida y porque los que se vinieron, los primeros que se vinieron, han venido ayudando a los que se vienen aquí. Aquí por lo menos llega alguien, por lo menos, la semana antepasada llegó un muchacho, qué queda para allí, para el borde de acá, llegó que necesitaba unas (No se entiende 00:16:32) hágale, lléveselo, qué va a hacer unos semilleros, que va a sembrar café, que está muy en lo caliente, lo que antes se sembraba café, ahora es muy caliente, pero él dice que va a sembrar café.

ENTREVISTADOR ALEJANDRO (00:16:46): Es lo que sabe sembrar.

ENTREVISTADA LEYDI (00:16:47): Es lo que sabe, entonces, lo que sabe, que lo ensaye, mi papá le decía, que buscar otras alternativas (No se entiende 00:16:52) en todo el espacio, sí, ya no es lo mismo. Y en cuanto a la comunidad, la comunidad ahorita ya no es una población grande, no es igual que antes, de pronto, han mejorado algunas cosas, por ejemplo, que antes no teníamos unas cosas que ahorita sí tenemos, como por ejemplo, que le digo yo, el internet, como por ejemplo, el bachillerato, ya lo tenemos, antes había al colegio, pero llegábamos hasta noveno, cositas como esas han cambiado para bien, pero hay muchas cosas que, que si teníamos antes, cómo era el puesto de salud funcionando, que tuviera una persona, ahora tenemos una infraestructura, que le han metido plata, pero ahí está, vacía, cuando llegué la reforma, vienen lo ocupan, van y vuelven y se van.

ENTREVISTADOR ALEJANDRO (00:17:52): Antes funcionaba todo el tiempo?

ENTREVISTADA LEYDI (00:17:53): Antes funcionaba todo el tiempo, si ustedes tenía a un herido ahí le solucionaban algo, se lleva un niño con una fiebre, ahorita no, ahorita todo es hasta el pueblo y, y que, ahorita muchas casas ya no las tenemos, que se llamaba este, esto, el corregidor, ya no se llaman ni corregimiento, pero, mucho de las casas que estaban destruidas, siguen destruidas, yo digo qué todavía, un 50% del pueblo tiene que reconstruirse, aunque usted pasa y no ve. El que llegué ahorita, de pronto, ve un pueblo que tiene una que otra casa, y una que otra casa desbaratada.

ENTREVISTADOR ALEJANDRO (00:18:34): Sí,

ENTREVISTADA LEYDI (00:18:36): Pero, ya esto, muchas casas ya están cubiertas por el monte. Sí.

ENTREVISTADOR ALEJANDRO (00:18:39): Sí.

ENTREVISTADA LEYDI (00:18:40): Ya muchas casas el tiempo las ha tumbado.

ENTREVISTADOR ALEJANDRO (00:18:42): Completamente.

ENTREVISTADA LEYDI (00:18:43): Y, que a usted si no, si usted busca, encuentra, hierba, muy difícil la va a ver, usted pasa por parte de donde ve un lavadero, 3 lavaderos seguidos, qué Era lo único que había ahí, porque cemento. Pero, o lo único que se mantiene hasta el momento. Entonces, uno, los que estuvieron antes saben, todavía faltan por lo menos el 50% de lo que había antes en cuanto a, en cuanto a vivienda y muchas cosas todavía, todavía se, uno siente la necesidad de qué, podría estar mejor Puerto Saldaña. Y, por ejemplo, el, volver a tener la, el comercio que teníamos antes que teníamos antes, usted lo conoce, en Puerto Saldaña, usted todo lo que buscara, ahorita ya es distinto, ahorita ya para vender café, tenemos que bajar a río Blanco, acá ya no se compra el café, o sea, no tenemos cafetería. Cómo es que se llama.

ENTREVISTADOR ALEJANDRO (00:19:36): Compra.

ENTREVISTADA LEYDI (00:19:36): Cómo es que se llama, compra.

ENTREVISTADOR ALEJANDRO (00:19:38): De café.

ENTREVISTADA LEYDI (00:19:38): Sí, de café, de caficultores, ya no está, son personas independientes que compran.

ENTREVISTADOR ALEJANDRO (00:19:42): Sí.

ENTREVISTADA LEYDI (00:19:43): Y aquí a bajar al (No se entiende 00:19:44) que esa plata podría ganarse el campesino.

ENTREVISTADOR ALEJANDRO (00:19:49): Sí claro.

ENTREVISTADA LEYDI (00:19:49): Y, ya no, no venden insumos acá y muchas cosas que nos toca es directamente. Se perdió, como algo de independencia, que eso era muy favorable para el campesino y para la gente. Y, y sí cosas así, yo siento que se han perdido qué no, que no hemos recuperado todavía, pero que la gente tiene la expectativa todavía de que esto se va a recuperar. Qué Puerto Saldaña, se sabe que no podrá ser igual que antes, pero qué (No se entiende 00:20:21), porque predomina la expectativa que tenemos muchos. Sólo que a veces se complica la situación, por qué.

ENTREVISTADOR ALEJANDRO: (No se entiende 00:20:29) hacia dónde, hacia donde puede ir Puerto Saldaña. Hacia qué.

ENTREVISTADA LEYDI (00:20:34): Más que Hacia dónde, me lo imagino yo, yo pienso que, qué más que imaginármelo uno sueña, uno sueña con Puerto Saldaña verlo surgir, cómo ha ido surgiendo de las cenizas, porque ya quedó fue cenizas y verlo surgir aún punto donde se desarrolle todas esas, ese, ese potencial que tiene la gente, sí. Ese potencial y ese potencial agrícola qué tiene, lo desarrolla y tenga, tenga muchas

oportunidades, desafortunadamente, nunca hemos tenido esas oportunidades, porque, usted estudiaron muchacho y están estudiando y listo, terminaron su primaria, termina su bachillerato (No se entiende 00:21:22), pero no tienen una, educación de calidad que diga, yo voy a salir y soy competencia para cualquiera, para cualquier estudiante de otro colegio, ya no y todo lo que es la educación rural, hace que, que el muchacho no, que nos salga como con la capacidad suficiente. Un muchacho de acá se le para otro (No se entiende 00:21:49), porque es que no, no es igual, no tienen las herramientas educativas. O no tiene la, la capacidad, la, la capacitación para salir y decir, yo me puedo emplear en tal cosa, sí. Ahora las oportunidades de estudio, unidades laborales acá son nulas, sí. Entonces, cuál es el problema, aquí que el muchacho, termina su bachillerato, los que lo terminan.

ENTREVISTADOR ALEJANDRO (00:22:17): Sí.

ENTREVISTADA LEYDI (00:22:18): Y se, se van, entonces, usted ve todas esas fincas vacías (No se entiende, ruido al fondo, 00:22:33) con puros viejitos qué son los que están viviendo, sí. No está (No se entiende, ruido al fondo 00:22:28). Entonces, mi sueño, es, en algún momento ver esas oportunidades que ahorita no veo, lleguen las oportunidades de educación, muy cerca y llegue la oportunidad de, de, laborales, para esos muchachos que saben tanto de territorio, que se tecnifica la agricultura acá, manera que podamos enfrentar ese cambio climático que tenemos.

ENTREVISTADOR ALEJANDRO (00:22:49): Sí.

ENTREVISTADA LEYDI (00:22:51): Porque esa es una de las dificultades más grandes que tenemos, que el campo produzca, pero al menos no necesita de nadie para levantarse, sólo de que el campo produzca. Pero, bueno, eso, y eso, qué, que, en algún momento, se siga viviendo como ésta, qué que hay (No se entiende 00:23:11). Que por lo menos ahorita, algo positivo que hay es que, es que, qué no hay conflicto, ya no hay grupos armados, enfrentamientos de grupos armados y eso Por lo menos genera una paz.

ENTREVISTADOR ALEJANDRO (00:23:27): La confianza entre la gente cómo está ahorita que volvió.

ENTREVISTADA LEYDI (00:23:31): Yo digo que la confianza.

ENTREVISTADOR ALEJANDRO (00:23:32): Si se organizan, sí.

ENTREVISTADA LEYDI (00:23:34): Ya nos estamos volviendo organizar y yo creo que, estamos pensando en organizarnos con más seriedad que antes, ya incluso, tenemos asociaciones, ya no estamos asociando por grupos, asociación de cafeteros, está la asociación de víctimas, está la asociación de mujeres, sí. De pronto, nos falta afinarnos mucho en eso, porque, a veces no, no, no manejamos la asociatividad como es, vamos en ese proceso, sí.

ENTREVISTADOR ALEJANDRO (00:24:03): Pero, hay confianza en la gente para.

ENTREVISTADA LEYDI (00:24:05): Hay, si hay esa confianza, yo pienso que sí, eh, qué le digo yo, 60, 70% de (No se entiende 00:24:13), donde la gente cree que hay una posibilidad de cambiar una cosa, posibilidad de mejorar la situación de Puerto Saldaña, y de todas sus veredas. Y ya, ya hay asociaciones que tienen, proyectos en ejecución, ya están buscando alternativas, independientemente de la alcaldía, independientemente de la gobernación que ha colaborado mucho, Pero ellos están buscando como otras alternativas de, de talla internacional, cooperativa internacional, buscando como qué invierten en esas personas para, para comenzar a transformar. Pues yo pienso que en la gente si hay una confianza nuevamente, en, por lo menos en qué, en que las cosas, están mejorando. No dejan de existir miedos, miedos porque, hay un dicho muy grande y es que, qué dice que cuando algo queda demasiado en silencio, es algo. No cierto, no, siempre le queda 1 la idea de que haya algo, de que algo puede llegar a pasar, seso de paz que da como esa, esa, esa incertidumbre, sí, de si funcionan las cosas, si no funcionan. Por el momento, estamos gozando el espacio que tenemos, no. Pero, no deja de haber esa incertidumbre, de que puede llegar a pasar, porque, de una u otra manera, uno ya vivió la guerra y no quiere volver a vivir. Yo no he visto una persona que diga, van a volver a ver guerras, nadie, cómo duela vivió, porque le tocó y no quisiera volver a vivir. Y uno para los hijos no quiere eso, porque, por lo menos yo digo que la guerra, más que quitarnos vida, más que dañarnos

los cultivos, las casas, pues, tuvimos muchas oportunidades, a las generaciones que vienen (No se entiende 00:26:07).

ENTREVISTADOR ALEJANDRO (00:26:07): Qué parte.

ENTREVISTADA LEYDI (00:26:07): De las oportunidades de ahorita.

ENTREVISTADOR ALEJANDRO (00:26:11): Qué oportunidades sientes que, qué se te quitaron.

ENTREVISTADA LEYDI (00:26:15): Yo pienso qué, la oportunidad de, de primero, de vivir en un entorno tranquilo, de esa paz, que yo tenía a llegar de un momento a otro, estar así, hacinado en una casa, eh, listo, en una piecita, un montón de personas en una pieza, a tratar de sobrevivir, a saber que lo que uno, después de que uno tenía un espacio libre, propio, que uno era amo y señor, en su espacio, llegar luego a una parte donde uno no se ubica, uno no entiende el, el manejo de las cosas, no tiene que estar es encerrado, donde todo se carece, sí. Donde usted ve, que sus papás, por más que quieran hacer, ya no pueden hacer lo mismo, y ya los que se retornaron otra vez, los muchachos que quedaron como a la mano de Dios, sí, algunos tuvimos oportunidades de hacer, hacer cosas diferentes, unos no las tomamos, otros sí, pero ya no es lo mismo. Usted qué cree, todo lo que han trabajado los papás para poderle dar estudio y en un momento es que cuando, por ejemplo, cuándo fue la guerra que fue en abril, la, la, el desplazamiento más grande, fue masivo.

ENTREVISTADOR ALEJANDRO (00:27:29): En qué año fue.

ENTREVISTADA LEYDI (00:27:30): Fue en abril, 1 de abril del 2000, del 2000.

ENTREVISTADOR ALEJANDRO (00:27:35): Cuando hubo la retoma.

ENTREVISTADA LEYDI (00:27:36): A ese tiempo.

ENTREVISTADOR ALEJANDRO (00:27:37): La guerrilla.

ENTREVISTADA LEYDI (00:27:37): Yo digo que no fue una retoma, yo digo que fue sola toma en general, porque no alcanzó a ver retoma, porque, una toma tiene que haber quién le responda, tiene que hacer una toma, y hacer una masacre, que las personas que volvieran, encontraran aquí quien los enfrentara, sino simplemente, vinieron acabando (No se entiende 00:27:59) esa es mi versión. Lo que yo veo y lo que yo analizó y lo que analizamos con mi papá muchas veces que nos ponemos a conversar a, volver atrás a, a todo eso, el, el hecho de la retoma, uno lo pone a veces en duda.

ENTREVISTADOR ALEJANDRO: (No se entiende 00:28:19).

ENTREVISTADA LEYDI (00:28:20): Y, y que le iba a decir yo, y entonces para esa fecha, era la fecha donde había, la cosecha aguacate, papá en esa, en esa cosecha Ya mi papá pagaba la finca, estábamos todos completamente libres.

ENTREVISTADOR ALEJANDRO (00:28:35): Sí.

ENTREVISTADA LEYDI (00:28:35): Sí. Y la mayoría, digamos, usted salir, en el mejor momento, en que usted se endeuda, usted sabe que, para esa fecha, usted responde. Y de un momento, salir con una mano adelante y otra atrás. Las oportunidades, las oportunidades que usted tenía para sus hijos, el, la, la, la que, el bienestar que tenía para ellos ya se murió. O sea, ahorita, buscar a ver, cómo sobrevivir de algún modo. Listo, ahorita hice mi retorno, pero entonces ya con las uñas, a ver cómo, cómo intentó darles el estudio, a muchos, a unos nos dejaron, en el pueblo estudiando, mi papá se vino para acá, otros sencillamente se devolvieron todo mundo y muchos no estudiaron

ENTREVISTADOR ALEJANDRO (00:29:12): Cuando usted se, cuando ustedes salieron hacia dónde se fueron, no.

ENTREVISTADA LEYDI: (No se entiende 00:29:15) Mi papá, mi papá nos dejó un tiempo en Río Blanco, luego nos debo para Bogotá, él se quedó en Bogotá, trabajando y nos tenían Río Blanco porque (No se entiende 00:29:26) porque era muy, o sea, era difícil que estuviéramos allá, nos mandaron para Río Blanco y.

ENTREVISTADOR ALEJANDRO: (No se entiende 00:29:36).

ENTREVISTADA LEYDI (00:29:39): Con mi mamá y después mi papá se vino.

ENTREVISTADOR ALEJANDRO (00:29:41): Y él se iba a trabajar.

ENTREVISTADA LEYDI (00:29:42): Sí y comenzaba a venir a trabajar a la finca, a buscar algo, aguacaticos, a buscar una cosa, a buscar otra, y a llevarnos a la casa, hasta que, ya después, dijo no, nos vamos para la finca, nos vamos para la finca.

ENTREVISTADOR ALEJANDRO (00:29:55): Cuántos años duraron por fuera de la finca.

ENTREVISTADA LEYDI (00:29:57): Nosotros duramos, un año. Un año por fuera de la finca, un año fue lo más, volvimos, en el 2000, como para julio del 2001, julio del 2001.

ENTREVISTADOR ALEJANDRO (00:30:13): Cuando volvieron en esa época, la situación todavía.

ENTREVISTADA LEYDI (00:30:17): Sí, era difícil, yo me tenía que ir, que era muy curioso, porque, decían que, había que pedir permiso para uno (No se entiende 00:30:25).

ENTREVISTADOR ALEJANDRO: (No se entiende 00:30:27).

ENTREVISTADA LEYDI (00:30:27): Tener permiso en la guerrilla, informar quién era, quién iba a entrar, quien iba a salir y fue muy curioso, que nosotros entramos y eso nos dijeron, y ustedes hablaron. Con quién, si yo iba a entrar a mi finca, a quién le voy a pedir permiso, si estoy en lo mío, pero así tocaba, tocaba, ya uno no tenía, eh, listo ya estaba, ya como que descansaba, porque estaba en lo de uno, pero el descanso no era completo, qué, ya veíamos mucha limitación, sí. Ya había mucha limitación porque, porque antes eran los paramilitares, pues estaba la guerrilla, con sus leyes, los otros tenían sus leyes, ahora estos tienen otras, sí. Pues, una mirada suya puede afectar mucho, una persona puede ser un problema. Entonces, en esas condiciones, de todas maneras, mucha gente volvió y ya uno que estaba muchacho, no lo dejaban, no lo dejaban (No se entiende 00:21:22) mis papás, porque entonces, o estudiamos o nos estábamos en la finca y mi papá no nos traía para la finca porque decía, salen y se me va para la guerrilla o se me la llevan. Es mejor, que se vayan y no pierdan estudio.

ENTREVISTADOR ALEJANDRO (00:31:40): Y esa, esa separación, qué crees que te cambió la vida, fue.

ENTREVISTADA LEYDI (00:31:44): Yo creo esa separación, pues mi papá, intento que no se sintiera tanto, pero, pero no era por lo menos lo que él pensaba para mí, yo creo que mi papá, muchas veces le duele eso, de pronto le duele ver que, ver qué de pronto, de los hijos de él, el Quisiera ver como profesionales, una cosa qué, que nunca la ha logrado, simplemente volvimos, y nos quedamos acá, y acá como no encontramos las mismas oportunidades que pueden encontrar para los que salen de acá, por lo menos un presupuesto, para ustedes y yo voy a estudiar, voy a organizarme, como mi papá lo tenía planteado. Entonces, ahí le hizo como que le duele mucho y yo digo, que, de todas maneras, mi papá hizo lo posible porque nosotros, no sintiéramos tanto, que estábamos solos (No se entiende 00:32:38).

ENTREVISTADOR ALEJANDRO (00:32:40): Con quien vivían en ustedes dos.

ENTREVISTADA LEYDI (00:32:40): Paga una casita, yo vivía en una casita.

ENTREVISTADOR ALEJANDRO (00:32:43): Las dos solas.

ENTREVISTADA LEYDI (00:32:44): Y nosotras estábamos, pues, éramos muy autosuficientes, para, para vivir, para estar ahí, comportarnos de manera que termináramos, el bachillerato. Que termináramos el bachillerato

y, (No se entiende 00:32:56) lo de todo. Lo básico, ya uno trabajaba para ayudarse, también, y con mis hermanos trabajamos (no se entiende 00:33:10) una solvencia económica que teníamos ahí, la solvencia económica de las personas que hay acá, no ha sido recuperable, se siente que, hay gente que todavía tiene algo de formita, pero jamás van a recuperar el estado que tenían, porque es mucho lo que perdió, hay gente que le roban los camionados de (No se entiende 00:33:30) a los comerciantes, camionados de aguacate, para vender. Todo eso se lo robaban, simplemente, o acabaron con las casas, quemaron los carros, si me entiende, toda la, acabaron con todo eso. Eh, la solvencia económica, las personas que vivían antes, qué es irrecuperable, pero.

ENTREVISTADOR ALEJANDRO (00:33:49): Y ahora qué planes tienen o qué planes tienes tú, personales, familiares, económicos, en lo personal.

ENTREVISTADA LEYDI (00:33:49): Mire que yo, soy muy desprendida, en lo económico, yo tengo muy pocos planes, yo tengo personales, tengo ahorita, por lo menos, representa una asociación de mujeres, que hay acá en Puerto Saldaña, y estoy es, transformando, esa comunidad en la que estamos, ir la transformando, con ese trabajo de, desde lo femenino, sí, porque la mujer en la transformación de la comunidad, nos han dejado muy aparte, muy lejos, siempre es el hombre, el hombre llega, el hombre manda, trabaja lo comunitario, el hombre trabaja lo de agricultura y la mujer en la casa. Pero ahorita estamos buscando como la posibilidad de intervenir en esos espacios, qué no los han dejado intervenir y sueño con ver un grupo de mujeres organizado y, y ejecutando proyectos para el beneficio de la comunidad. Yo creo, que ya lo estamos haciendo, ya vamos en ese proceso, ya vamos en ese proceso. Aparte de que, de qué, de qué líder un grupo de muchachos profesionales, de acá el territorio, que se quieran preparar y servir de manera (No se entiende 00:35:12) o trabajar dentro de la misma comunidad, que uno ve a un montón de viejitos, en una reunión, usted ve más que todo adultos, adultos mayores, jóvenes casi no. Mi sueño, ver la juventud activa en lo comunitario, en lo político, en todo, para que esto tenga un relevo generacional y entre todos esos jóvenes, espero ver a mis hijos, a mis dos hijos.

ENTREVISTADOR ALEJANDRO (00:35:39): Tiene dos hijos?

ENTREVISTADA LEYDI (00:35:41): Te, tengo dos hijos, una niña de 12 años y un niño de 7 años, (No se entiende 00:35:48). Mi herma, mi hija me dice, le gusta mucho la política o lo comunitario, le gusta mucho. Entonces, ella me dice, mamá, usted un día va a ser alcalde, yo le digo, no mami, yo no alcanzó, yo no alcanzó para llegar a ser alcaldesa, pero.

ENTREVISTADOR ALEJANDRO (00:36:04): Por qué.

ENTREVISTADA LEYDI (00:36:04): Pero yo aspiro a que ella algún día lo sea. Porque, eso es un sitio o un, un cargo que necesita mucha preparación, hoy en día requiere de mucha preparación.

ENTREVISTADOR ALEJANDRO (00:36:16): Claro.

ENTREVISTADA LEYDI (00:36:16): Y uno no solamente las grandes, antes yo me acuerdo que muchos alcaldes, se hacían de ganas, de que yo quiero, de un liderazgo y ya. Ahorita no, tiene que tener unas condiciones, uno tiene que estar capacitado en muchos temas.

ENTREVISTADOR ALEJANDRO (00:36:31): Sí.

ENTREVISTADA LEYDI (00:36:32): En muchos temas, entonces ya no. Pero yo aspiro, que mis hijos en algún momento lleguen a tan importante cargo.

ENTREVISTADOR ALEJANDRO (00:36:36): Claro que cualquier alcalde (No se entiende 00:36:38), (risas).

ENTREVISTADA LEYDI (00:36:39): Yo aspiro que mis hijos, en algún momento, ejerzan un liderazgo importante, en Puerto Saldaña, que hagan parte de la transformación. Esa, esa es como mi aspiración y siempre mucho en eso. Porque eso lo aprendí de mi papá y lo que yo aprendí de mi papá, estoy tratando de sembrárselo a mis hijos, como ese amor por la, por ese entorno (No se entiende 00:37:05). Porque a veces,

eso es un problema grande, que nosotros nos ocupamos, esas personas se ocupan son, solamente de lo personal, de lo mío, de lo mío, de lo mío y se los olvida mucho que tenemos un entorno compartido, sí. Que, por lo mismo, una escuela no se hace sola, una escuela la lucha toda la comunidad, sí. Y usted puede tener su mejor finca, lo propio, pero si usted no tiene condiciones para producir esto, a usted no le va a servir de nada, tener la finca, tener lo que tenga, (No se entiende 00:37:37).

ENTREVISTADOR ALEJANDRO (00:37:38): Sí.

ENTREVISTADA LEYDI (00:37:39): Es probable, pero si, ese es como mi sueño.

ENTREVISTADOR ALEJANDRO (00:37:41): Y qué crees que necesitas para que los jóvenes se puedan, en términos de infraestructura, de, como de servicio, tú qué crees que, qué necesita el puerto para qué logremos esto (No se entiende 00:38:00)

ENTREVISTADA LEYDI (00:38:02): Primero, tiene que haber algo qué, que motive mucho a mis muchachos, porque desafortunadamente, la juventud que tenemos ahorita no.

ENTREVISTADOR ALEJANDRO (00:38:13): Es se interesan tanto o sí.

ENTREVISTADA LEYDI (00:38:15): No es mediocre, en ningún momento, es como si, voy a pasar el tiempo, como si, no tuvieran grandes aspiraciones, no todos, porque, no, pero una gran mayoría, los muchachos están dejando pasar, se están dejando influenciar por cosas que no es, que no producen, sí. No sé si es que, sí es como esa, cómo que no tiene esa motivación de, de trascender, sí. Claro que no es cosa de todos, porque hay muchos muchachos que, salir adelante, buscar el modo, salen a estudiar, así les toca ir hasta el Chaparral, pero entonces hay, ayunos que salen, y a los, no ha terminado el primer semestre en la universidad y aquí vuelven. Eh, hace unos años, mal, se fueron becados 13, 13 alumnos de acá.

ENTREVISTADOR ALEJANDRO (00:39:07): Sí.

ENTREVISTADA LEYDI (00:39:07): Y todos se fueron con muchas ganas, no había acabado el primer semestre, ya no nos quedaban sino tres estudiando y en este momento, van pasando 3 semestres (No se entiende, hablan al fondo,00:39:17).

ENTREVISTADOR ALEJANDRO (00:39:18): Por qué.

ENTREVISTADA LEYDI: (No se entiende 00:39:21).

ENTREVISTADOR ALEJANDRO (00:39:21): No les gusta.

ENTREVISTADA LEYDI (00:39:22): No es tanto que no les guste, si no que ellos no van, simplemente preparados para presentarse en una universidad, pueden haber acabado, pueden haber estado en un colegio durante 11 años, pero no recibieron las herramientas suficientes para ingresar a una universidad. Entonces, usted les habla, eh, háganme un cuadro comparativo y ya quedan locos, háganme en un mapa conceptual y quedan locos, porque acá, se va hacer en unas guías, en un método, que yo creo que ya es obsoleto, para enseñarle a los muchachos.

ENTREVISTADOR ALEJANDRO (00:39:52): Claro.

ENTREVISTADA LEYDI (00:39:52): Yo por lo menos tengo muchas en Puerto Saldaña, y mi sueño, yo, yo tengo amigos, conocidos, la cosa y la otra, y yo quiero, ahhhh, que hagamos tal cosa, mostrar otra pero cuándo, yo veo eso para mis hijos, pues yo digo, esta vaina mejora o voy a tener que sacar a mis hijos y eso es lo que yo no quiero, pero cuando uno se pone a estudiar en San Gil, la temática de la educación que les están dando a los muchachos uno se queda pensando, uno se pone a pensar. Yo pienso que, las instituciones, la universidad, el estado, debería enumerar esa situación, porque no es solamente, hacer uno instalaciones que no es la más propia, la mas, pues, la mejor, pero bueno, pero bueno las hay. No es solamente, mandar profesores sino darles herramientas a los muchachos, pero unas herramientas en cuanto a lo científico, en



cuanto a contabilidad, sistemas, tecnología, que así uno esté en lo rural, no esté tan desactualizado de lo normal, sí. Que este pueda llegar a una ciudad y usted pueda decir no, yo sé hacer tal cosa, yo estoy en la universidad y ya listo, usted está en las mismas condiciones que un muchacho de, hay gente que dice, una vez un profesor me enfrentaba, que la educación era la misma, en Bogotá ínfimas, yo digo, qué no, porque, usted llega un niño, yo tengo primitos en Bogotá contemporáneos con mis hijos y llegan allá y vienen acá qué, queso hacen y deshacen y mis hijos se me quedan y yo veo a mis hijos y mis hijos son destacados en el colegio, ellos son muy destacados. Mi hija es muy destacada, mi hija no es por ponerla en punto de, pero uno se hace, un, como una balanza y uno dice no venga, ahí hay un problema, porque esta nena ya tiene sus estudios, estos conocimientos y porque la mía, todavía no. Sí. Y usted le preguntó a un profesor y dice no, es que eso es lo que toca enseñarles, qué tal grado, eso es lo que hay que enseñarles, ellos no salen de ese espacio. Y yo no culpa a los profesores, porque ellos son ellos les asignan esa labor, sí. Pero entonces, hasta que eso no cambie, no va a cambiar como esa, como esas, no le van a dar esa herramienta a los muchachos, que ellos salgan adelante. Entonces, sí usted ve, si un niño, vio que el hermanito salió a hacerle a la universidad y volvió otra vez, usted para que se mata tanto en el colegio, chino a terminar haciendo nada, si me entiendes. Yo siento que ellos, están como en esa posición, entonces, yo quisiera que ellos tuvieran, yo por lo menos, trabajó mucho, trabajó con 150 niños, en las tardes hacemos actividades, cómo tratar de motivarlos, de charlar con ellos, demostrarles que no, no está dado eso solamente, en lo que hay acá, no quiere decir que se vayan, sino que hay muchas cosas, bien uno puede conocer y traer para acá, sí. Traer para acá y cambiar Puerto Saldaña, con una expectativa de vida, con una expectativa de ser, reproducir, eso que uno hablaba con los muchachos me dijo una señora, la juventud está perdiendo, no es que esté perdida, si no es que está como, cómo, cómo es ubicada, en lo que está, qué hacer. No se han, no se han apoderado del papel que tienen de transformar Puerto Saldaña, y ya muchas personas mayores (No se entiende 00:43:16) la misma libertad, las mismas condiciones. Pero sí, yo digo que la institución, la institucionalidad pública, privada, en el momento en el que acepten un poquito más esas herramientas yo creo que se vería el cambio. Que esos muchachos aprendan a tecnificar el campo, sería maravilloso y eso cambiaría. Aparte de que entiendan de que, el ser víctima o el haber sido víctima de, desplazamiento forzado, no es menos que cualquier otra cosa. Porque, hay gente que, ahorita, por ejemplo, en los temas de victimización, trabajan lo más grave, dicen, lo más urgente. Entonces, eso, lo de pérdidas humanas, lo del secuestro, cosas así. Pero nosotros, personas volvieron también con lo mismo, (No se entiende 00:44:13) iba a ser muy difícil que salgan adelante si el estado no le pone, ojo, de verdad.

ENTREVISTADOR ALEJANDRO (00:44:20): Lo del desplazamiento no los tienen como no logrado?

ENTREVISTADA LEYDI (00:44:24): No, o sea, usted por lo menos, busca la indemnización y a usted le dicen, estamos trabajando casos prioritarios y ya. Casos prioritarios. Casos prioritarios son temas de desaparición, qué son los de, de, de asesinatos, de discapacidad y hay otra. Bueno, así, así y, entonces, para desplazamiento, usted no ve, no veo una indemnización y hay gente que la plata no es muy importante, pero créame que sí, sí es importante, el, el, la, la indemnización administrativa es muy importante, porque de eso depende, que usted vuelva a ser, aunque sea algo parecido a lo que fue. Sí, porque usted puede tener muchas ganas, aquí puede vivir una persona que haiga sido, cómo lo están haciendo, venir y decir, usted viene y dice perdón, yo me puse a hacer tal cosa, yo me fui, eh, un actor armado que diga y haga eso, y ya uno listo, perdonado y chao. Así no sea el progreso, se puede crear una paz para la persona, que yo comprendo, puede crear una paz interior para esa persona, puede haber como un desahogo de la comunidad, eso puede crear un espacio. Pero el amor sale cuando entra. Es lo mismo que el matrimonio, uno no puede vivir en paz, pero le faltan algunas otras cosas. Entonces, cuando la gente tenga la oportunidad de ser reparada integralmente, esto puede cambiar, cuando tenga una reparación integral. El estado no lo está haciendo. Hay programas que vienen, uno que otro programa, atiende a una, a una poca población, pero no a toda, sí. Y hacen unos, unas intervenciones, pero mínimas y sabe uno que el estado no tiene para cubrirle a todo mundo, para hacerle casa de dos pisos a cada uno. Pero que por lo menos sea algo más integral, qué, que beneficie, que la persona diga ya con esto yo despegó. Sí. Hay personas que nunca han tenido una ayuda de un proyecto productivo que es lo fundamental, usted espera que tenga producción de su finca para su casa y yo me la hago, sí. La gente no necesita tener una casa en un lago, pero deben tener con que producir, una herramienta con que uno empieza a producir, sí. Arreglé una carretera donde pueda ser competitivo con los productos, pero uno sacar plátano al plátano que sacan del Llano, nosotros podemos poner mejor plátano, porque es mucho mejor el de acá, más

sano, más orgánico, pero llegamos hay ahí y no, el de nosotros costó más sacar lo de acá, que lo que les costó a ellos Entonces ellos lo pueden dar más barato, sí. Entonces nosotros no somos competitivos.

## **- PLANADAS**

**FERNANDO**

**ENTREVISTADOR ALEJANDRO:** Quiero que me cuente antes con quien vivía usted, ¿cómo ha sido su vida acá, donde vivía a que se dedicaba?

**ENTREVISTADO (00:09):** Bueno o sea yo aquí empecé o sea yo toda la vida he sido soy planaduno, planaduno de raíz, yo me crié aquí en este pueblo, todos mis estudios también los he realizado, todos los estudios he hecho los he realizado acá, hice mi primaria acá en el Núcleo Los Andes que le llaman ahora, bachillerato lo realice en el Pablo VI, lo termine en el 97, terminando en el 97 el bachillerato, en esa época a prestar servicio militar, no sé llevaban a nadie, a nadie porque el orden público acá de planadas era algo mejor dicho tremendo, esto estaba por cuenta de las FARC, ellos eran los dueños y señores de acá del pueblito, a pesar de que había policía acá, pero la policía estaba maniatados era lo que ellos decían, porque no habían sino como 15 policía era lo que habían acá en ese entonces, y acá habían como 500 guerrilleros acá en todo el pueblo, entonces bueno entonces de ahí yo termine el 11, en el 97, en el 98 me fui a prestar servicio militar a mediados del 98, yo preste el servicio militar un año, y estando en el servicio militar, terminé, pero yo no me pude venir para acá tan pronto termine bachillerato, por eso del orden público y mi mamá todavía existía en ese entonces, entonces pues las mamás siempre sobre protegiendo a los hijos y todo eso entonces que no me viniera para acá, porque acá corría peligro porque era reservista, entonces yo dure un tiempo por allá en Bogotá después me fui para Rovira, en Rovira Tolima, por allá buscando suerte y probando trabajo y nada.

**ENTREVISTADOR ALEJANDRO (01:59):** ¿Cuánto tiempo estuvo en Bogotá?

**ENTREVISTADO (02:01):** En Bogotá dure como 2, 3 meses, porque cuando salí del ejército termine de prestar el servicio militar me dieron como \$270.000 pesos, que le daban a uno de la baja, entonces con eso saque el Certificado Judicial en Bogotá, y me puse a regar hojas de vida en Bogotá para que tuviera una posibilidad de trabajo y no.

**ENTREVISTADOR ALEJANDRO (02:20):** No trabajo.

**ENTREVISTADO (02:20):** No, no me recibían en ningún lado, entregue cualquier cantidad de hojas de vida.

**ENTREVISTADOR ALEJANDRO (02:24):** Estaba joven todavía en esa época.

**ENTREVISTADO (02:25):** Claro, sí claro y en eso tenía como unos veinte... porque yo termine tarde de estudiar, yo termine tarde de estudiar, porque yo soy de una familia o sea de recursos económicos muy bajos, o sea mis papás no tenían dinero para darlos, entonces yo estudiaba un tiempo, dejaba de estudiar un tiempo, entonces para conseguir plata era que me tocaba estudiar, esa era mi forma de estudiar acá y lo poco que estudié me tocó así.

**ENTREVISTADOR ALEJANDRO (02:56):** Mientras tanto sus padres sí siguieron acá.

**ENTREVISTADO (02:58):** claro ellos siguieron acá, bueno entonces hasta eso yo preste el servicio militar pero yo todavía no era desplazado yo todavía no estaba en ese cuento, en después que yo ya cambie el físico militar, me creció el pelo me cambio, entonces volví acá a Planadas, me acuerdo que llegue yo acá a Planadas como el 27 de octubre del 99, y entonces yo empecé a trabajar con una administradora de salud, con una administradora subsidiada de salud que se llama Pijao salud, en ese tiempo se llamaba Socrip, entonces yo empecé a trabajar con esa empresa de salud, bueno yo trabajando tranquilo cuando de repente en una ocasión, eh...

**ENTREVISTADOR ALEJANDRO (03:51):** ¿En qué parte estaba usted en ese momento acá en el pueblo?

**ENTREVISTADO (03:53):** Sí mi papá tiene, nosotros tenemos casita aquí en barrio aeropuerto entonces eh, esto... bueno yo empecé a trabajar, eso fue en el 2003, porque yo dure como 4 años trabajando con Pijao salud, que fue la primera empresa que me dio una experiencia laboral después que yo termine el bachillerato y preste el servicio militar, entonces se abrió una ampliación de cobertura y como esa empresa es indígena, entonces salía más personal más usuarios para el lado de Gaitania, entonces yo fui a apoyar un compañero que trabaja en Gaitania, un indígena que se llama Ramón Tupaque, entonces me tocaba desplazarme para Gaitania, y yendo para Gaitania, eso fue en el 2003, allí más allá donde se llama el recicladero, yendo para allá, allá había un retén de la guerrilla de las FARC, había un comandante, yo no conocía a ese tal comandante que le llamaban 'conejo', ahí estaba él, con un grupo de guerrilleros que eran como unos 9, y él, entonces bajaron a todo el mundo nos pidieron documentos y yo pues de para allá de esas regiones para allá no conozco mucho la gente de por allá, porque yo siempre me he criado acá, acá en el casco urbano, y la finca de nosotros era por aquí por los lados de la vereda de San Pablo, entonces era donde yo tenía mi recorrido, para Gaitania poco, no conocía gente de allá de ese lado, bueno entonces a mí me llamaron para un lado del carro, y a todo el mundo le pidieron papeles y todo, entonces a mí me llamaron aparte, de una vez me dijeron: nosotros sabemos quién es usted, cómo se llama usted que ha hecho usted es reservista, usted estuvo en las fuerzas militares, entonces yo no les pude negar que no, es un delito negarlo, pues sí yo soy reservista pero yo no más preste servicio militar como bachiller y no patrullé en monte, en área no me tocó patrullar, nada de esas cosas, en ningún momento tuve combates con nadie porque la verdad, yo sí, yo fui por mis papeles y ya, entonces sí nosotros sabemos eso, pero lo que nosotros queremos es que le vamos a hacer una propuesta, en ese tiempo estaban reclutando ellos, nosotros le vamos a hacer una propuesta, usted sabe manejo de armas, usted es bachiller, y entonces le decimos, sí se va con nosotros allá usted va a tener mandó, o sea me iban a dar él mandó del grupito más pequeño que ellos manejan allá una columna, que es que le llaman que son como 9 guerrilleros, como 9, que ellos me daban por ser bachiller y por ser reservista, entonces me dijeron, el man que me dejaban pensar, y que sí no daba ninguna respuesta entonces que no respondían por mí, incluso yo le pregunte: pero yo puedo hacer mi trabajo a Gaitania, sí me dijeron que sí, que fuera Gaitania a hacer el trabajo, entonces yo regresé, cuando yo regresé le hice el comentario a mis papás, entonces me dijeron que era mejor que me fuera un tiempo de por acá, entonces me volví a ir para Bogotá eso fue en el 2003, y a mí me daba miedo en Bogotá ir a poner la denuncia, en ese tiempo no sé llamaba, Unidad de Víctimas, Uavic, ni nada de eso, sino que eso se llamaba Acción social, se llamaba la oficina de acción social y allá era donde iba uno y ponía la denuncia y en ese tiempo no le pedían a uno que la carta del Presidente nada, ni el personero nada.

**ENTREVISTADOR ALEJANDRO (07:53):** Solo con la denuncia.

**ENTREVISTADO (07:54):** Ajá, y a mí me daba miedo porque yo decía yo quiero volver, yo quiero mucho este pueblo que me vio nacer, y bueno todo lo que he hecho, lo he hecho aquí en este pueblo, entonces yo decía yo voy y hago esa denuncia por allá, y estos manes me agarran entre ojos y yo no pueda volver a mí pueblo y todo mi familia, no podía ni volver a irlos a visitar.

**ENTREVISTADOR ALEJANDRO (08:16):** Toda su familia se quedó acá.

**ENTREVISTADO (08:16):** Sí claro.

**ENTREVISTADOR ALEJANDRO (08:19):** Tiene hermanos o..

**ENTREVISTADO (08:20):** Sí claro yo tengo 11 hermanos, entonces yo pensaba mucho eso, entonces por eso yo no iba a hacer la denuncia hasta que por fin unas amigas me dijeron, me confiaron tanto la cuestión y me dijeron vaya, vaya hasta el pasaje me dieron.

**ENTREVISTADOR ALEJANDRO (08:40):** Y allá en Bogotá a donde vivía, a donde...

**ENTREVISTADO (08:41):** Yo vivía allá en Candelaria, en Candelaria la nueva, eso por ahí es cerca de casa blanca.

**ENTREVISTADOR ALEJANDRO (08:47):** Sí.

**ENTREVISTADO (08:51):** Sí eso ahí Candelaria cerca de una estación.

**ENTREVISTADOR ALEJANDRO (08:52):** Se fue a vivir.

**ENTREVISTADO (08:52):** Con un sobrino mío, entonces yo me fui para allá.

**ENTREVISTADOR ALEJANDRO (08:56):** Cuánto tiempo duro viviendo por allá.

**ENTREVISTADO (08:56):** Allá dure 6 años viviendo en Bogotá con ellos por allá.

**ENTREVISTADOR ALEJANDRO (09:01):** En que trabajaba allá.

**ENTREVISTADO (09:02):** Pues allá yo trabajaba, bueno allá me tocó trabajar de todo, trabaje en seguridad, trabaje esto confeccionando prendas militares, uniformes militares, trabaje con un señor en elaboración de químicos para aseo, todo eso, sí allá yo trabaje en mucha cosa, trabaje en una tienda de vendedor, estuve trabajando también en un call center, con el Banco Falabella, haciendo unas llamadas y toda esa vaina.

**ENTREVISTADOR ALEJANDRO (09:33):** Sí.

**ENTREVISTADO (09:36):** Trabajé en mucha cosa allá en Bogotá.

**ENTREVISTADOR ALEJANDRO (09:37):** Eso fue de que año a que año, más o menos.

**ENTREVISTADO (09:41):** Eso fue como desde el 2003 como al 2009, claro y dure 6 años viviendo allá.

**ENTREVISTADOR ALEJANDRO (09:49):** Mientras tanto.

**ENTREVISTADO (09:53):** Mientras tanto entonces.

**ENTREVISTADOR ALEJANDRO (09:54):** Usted tenía proyectos familiares, esposa, hijos.

**ENTREVISTADO (09:56):** Sí claro yo quería seguir estudiando o sea con la ayuda aja.

**ENTREVISTADOR ALEJANDRO (10:02):** ¿Qué planes le cambiaron?

**ENTREVISTADO (10:02):** Yo o sea con el desplazamiento no poder sacar mi universidad como yo quería, así o sea trabajando y sacar mi universidad seguir estudiando por ejemplo poder ser un profesional, entonces todo eso claro, ya la ida por allá, en Bogotá me dedica a trabajar y nada de poder estudiar, solo trabaje y trabaje y nada de estudio ni nada, bueno todo este rollo así fue entonces yo dure 6 años, ahh, yo me devuelvo otra vez para Planadas, ya ese comandante lo mataron a él lo dieron de baja en una vereda que se llama San Isidro, yo ni sabía del proceso del programa de retorno y reubicación, yo me vine solo o sea yo no me vine diciéndole a nadie: 'me voy para Planadas otras vez ni nada'.

**ENTREVISTADOR ALEJANDRO (10:56):** Su familia seguía acá.

**ENTREVISTADO (11:01):** Sí ellos seguían acá inclusive en ese momento, pues mis papás ya fallecieron, ya en ese momento mi papá 3 meses falleció, mi mamá ya hace bastante, ya ahoritica el 25 de octubre cumple 13 años de haber fallecido.

**ENTREVISTADOR ALEJANDRO (11:16):** Sus hermanos.

**ENTREVISTADO (11:17):** Mis hermanos acá en Planadas en este momento, tenía 4 hermanos en Venezuela, aquí en este pueblo en este momento hay dos de los que estaban en Venezuela, y hay otra que esa sí siempre ha vivido acá.

**ENTREVISTADOR ALEJANDRO (11:35):** Y como era la relaciones con los vecinos con el otro, ¿cómo eran antes y como son ahora, digamos que cambios tiene usted en ese sentido?

**ENTREVISTADO (11:44):** Bueno con la misma sociedad acá, con las mismas comunidades acá pues en un tiempo uno con ellos el trato era así muy, porque la cuestión era sí lo veían a uno hablando que sí estaba de sapo, bueno haciendo comentarios, entonces era muy, en cambio ahorita es tranquilo ahorita uno habla, y siempre yo por lo menos con mis vecinos he sido como muy no tener mucha, de verdad con ellos, entonces yo con los vecinos no.

**ENTREVISTADOR ALEJANDRO (12:17):** Pero en general a nivel comunitario.

**ENTREVISTADO (12:18):** Sí yo a nivel comunitario, sí yo acá en Planadas muy bien, inclusive por eso me ha gustado trabajar con la comunidad, y por eso estoy en este proceso liderando las víctimas.

**ENTREVISTADOR ALEJANDRO (12:29):** ¿Desde cuándo se metió a liderar esto, después de que volvió?

**ENTREVISTADO (12:31):** Bueno yo estoy desde el año pasado que fui elegido, yo fue elegido por ser 'Representante de la Mesa Municipal de Víctimas Departamental eso fue por elección.

**ENTREVISTADOR ALEJANDRO (12:43):** Pero usted entro primero a la Mesa Municipal.

**ENTREVISTADO (12:45):** Sí claro, o sea el conducto regular es que tiene que entrar uno a la mesa municipal y de ahí sí, de ahí lo delegan a uno para ir la departamental, y de la departamental, lo delegan a uno para ir a la Mesa Nacional.

**ENTREVISTADOR ALEJANDRO (12:56):** ¿Porque tomó la decisión de meterse aquellos a la Mesa Municipal?

**ENTREVISTADO (12:59):** Haber, con esta administración que hay ahora la de José Dusán, yo empecé, yo nunca había trabajado en una Alcaldía nunca, nunca, yo había apoyado muchos alcaldes ayudándoles está su momento política y todo, pero nunca me habían dado la opción de trabajar en la Alcaldía, no obtuve esa posibilidad de trabajar con la Alcaldía, y estuve trabajando en la Oficina de Enlace de Víctimas, con Blanca Cecilia, yo era el apoyo de ella.

**ENTREVISTADOR ALEJANDRO (13:28):** Ah, Ok.

**ENTREVISTADO (13:30):** Entonces ahí comencé a darme cuenta cómo era el proceso de las víctimas, ahí yo pues he sido dedicado a las cosas y me empecé a leer la ley 1448, que es la ley de las víctimas, y el acuerdo 4800, que es el que reglamenta la ley 1448, entonces yo me puse a leerme todo eso muy juicioso, entonces puse a darme cuenta como era la situación, y fue cuando yo me digamos cuenta que sí había una mesa principal de víctimas, entonces yo dije a mí me gustaría ser parte de esa mesa, porque como ellos iban allá y yo me daba cuenta de que ellos era el choque la pelea, entre los mismos compañeros de la mesa, entonces yo me di cuenta de eso, siendo yo funcionario de la Alcaldía y eso no debe ser así, porque sí somos representantes de una comunidad porque tenemos que estar entre nosotros chocando.

**ENTREVISTADOR ALEJANDRO (14:23):** Claro.

**ENTREVISTADO (14:23):** Entonces yo dije: me gustaría ser parte de eso, y sí entonces yo entre a ser parte de una asociación de víctimas que hay acá que se llama: 'Por un Mañana Mejor', aquí en el municipio que el representante legal era en ese entonces también Blanca Cecilia Ayala sino que ella por ser también funcionaria entonces ella renuncio y quedo un señor que se llama Oscar Francisco Tafur Coronel, que fue uno que lo tuvieron que fue amenazado, no sé qué vainas, entonces ya también pues le tocó renunciar, no sé ahorita quien será el representante legal, entonces para nosotros esto pudiera ser parte de la mesa, son de esas comunidades que se sacan los representantes, entonces eso nos eligen, se sacan unas planchas, entonces ahí se hace, hay 2 asociaciones, a otra asociación de víctimas también.

**ENTREVISTADOR ALEJANDRO (15:20):** La de Ana Milena.

**ENTREVISTADO (15:21):** Eso la que lidera la señora Ana Milena, entonces entre esas dos se eligen los representantes de la mesa municipio de víctimas, entonces listo, salí elegido, en esas salí elegido y entonces en esas me delegaron para departamental, Planadas no había tenido representante departamental en la mesa departamental en la mesa no había tenido.

**ENTREVISTADOR ALEJANDRO (15:40):** ¿Porque no participaban antes?

**ENTREVISTADO (15:40):** Iban y participaban y no habían tenido la oportunidad no sé habían dado la pelea de poder llegar allá, entonces ya llegue yo allá y yo pues sabía de los procesos como eran, y yo sé que llegaran, inclusive llegue hasta postularme para la nacional allá me postularon para la nacional y perdí con 9 votos, la que me gano, me gano por 11 votos, o sea por dos votos perdí para ir a la nacional, de representante a la mesa nacional ya por el Tolima no.

**ENTREVISTADOR ALEJANDRO (16:16):** y digamos usted antes de que fuera desplazado usted tenía planes de ser líder comunitario, se le había pasado por la cabeza o.

**ENTREVISTADO (16:22):** No de verdad no, porque sí de pronto pensaba de pronto de ser profesional trabajar con las comunidades, pero no como líder de las comunidades, sino llegar un funcionario profesional a trabajar con comunidades.

**ENTREVISTADOR ALEJANDRO (16:41):** Y le quería preguntar era, ¿Qué cambios de como vivía usted antes de que fuera desplazado, ¿cuáles eran los cambios que sintió con desplazamiento y ahorita que vuelve, que siente en su vida, en su vida cotidiana?

**ENTREVISTADO (17:00):** Que mejor dicho como le digo o sea en cuánto a lo social le cambia a uno mucho, porque uno salir de un pueblo a la ciudad a estrellarse con la ciudad es un mejor dicho un cambio radical eso.

**ENTREVISTADOR ALEJANDRO (17:18):** ¿A usted en que le afecto el cambio?

**ENTREVISTADO (17:01):** Pues a mí me cambio mucho, porque yo acá todo el mundo lo conoce a u no en el pueblo, en el pueblo todo el mundo sabe de qué familia es uno, muy fácil, cualquiera le da trabajo aquí lo podemos tener aquí, porque sé de qué familia es así sea uno humilde, pero saben que es de bien, tiene la posibilidad en la ciudad no, en la ciudad uno lleva la hoja de vida, presenta la hoja de vida, es lo que diga la hoja de vida y ahí sí como dicen por ahí, no me llame que nosotros lo llamamos, y nunca lo llaman a uno, entonces yo era entregue hoja de vida y a veces yo duraba mucho tiempo, por ahí como dicen, 'asando y comiendo', porque trabajaba en el día, entonces son cosas, en estos pueblos uno se va para una finca, cualquiera le regala a usted un racimo de plátanos, una gaja de plátanos, unas dos yucas para uno comer, en la ciudad no, y en la ciudad desde que usted sale de la gotera de su casa, de la casa donde esté viviendo es gastando plata, porque tiene que tener para taxi sí no el taxi, la buseta, por ahí sí uno quiere arriesgar que un ladrón lo atraque a uno bueno.

**ENTREVISTADOR ALEJANDRO (18:34):** Y en cuanto a como acceso a bienes y servicios, como lo que tenía usted disponible para su vida, y que le cambio cuando se fue a Bogotá.

**ENTREVISTADO (18:42):** Claro ahorita por ejemplo empezando que Bogotá es una ciudad muy cara, ese cuentico de que Bogotá es una ciudad muy cara, los servicios muy caros, el arriendo muy caro, allá uno así esté donde la familia uno tiene que aportar porque allá todo es muy caro, y sí uno no aporta, se está consciente de que le digan no, acá no lo podemos tener más, tiene que buscar para donde irse, entiende, eso es lo diferente entonces es un cambio muy tremendo, en cambio en estos pueblos, uno vive muy sabroso, los servicios son económicos, no le toca a uno movilizarse de un lado para el otro, yo que estaba por allá arriba y pague taxi ni nada, es todo muy cerca en la ciudad no, usted va a ser una vuelta al centro, eso es plata sí usted no tiene plata no puede ir a hacer su vuelta sí, y otros de las cosas, yo casi no iba para allá por eso, porque para ir donde estaba la oficina de eso de víctimas, que le podía generar a uno un gasto, y uno sin trabajo para pagar el taxi o la buseta, para llegar uno por ahí tocaba madrugarse uno a ir.

**ENTREVISTADOR ALEJANDRO (19:44):** Sí claro.

**ENTREVISTADO (19:45):** Siempre a las 4 de la mañana para uno llegar y agarrar los primeros puestos para que lo atendieran, porque sí uno llega tarde no lo atendían, entonces eran situaciones de que eran muy complicadas entonces mejor dicho (saluda: que tal señora Nidia como me le ha ido). Entonces eso le comento, entonces son cosas por lo menos de que a uno está acostumbrado a una forma de vida en estos pueblos y llegar a otra forma de vida en una ciudad, pues es bastante complicado para uno, uno se siente maniatado por allá, no es la vida que uno quiere, la vida de pueblo es muy sabrosa de verdad.

**ENTREVISTADOR ALEJANDRO (20:40):** Y ahorita ya que volvió de nuevo ubicado de nuevo, digamos que necesidades cree usted que necesita para que la gente se quede o usted se quiera quedar y no sé tengan que volver a ir.

**ENTREVISTADO (20:51):** Yo digo que lo que hace falta es que los entes gubernamentales apoyen a la gente del pueblo a la gente de los pueblos, por lo menos que uno pueda de pronto por lo menos que pueda uno capacitarse, estudiar, que tenga uno la posibilidad de estudiar, de estudiar.

**ENTREVISTADOR ALEJANDRO (21:06):** Que le gustaría estudiar a usted, o que estudia no sé.

**ENTREVISTADO (21:15):** Haber, yo, yo mire este me recuerda Andrés?

**ENTREVISTADOR ALEJANDRO (21:18):** Alejandro.

**ENTREVISTADO (21:19):** Alejandro es, haber Alejandro yo acá, los estudios que yo he hecho Alejandro han sido acá en este municipio yo por lo menos acá yo hice una tecnología en electrónica que la dicto al universidad del Tolima aquí, y le voy a comentar, no me gradué, me faltó graduarme o sea no tengo el cartón de grado, porque no tuve la plata para pagar el derecho a grado, en ese tiempo no tuve la posibilidad para pagar el derecho grado, ¿por qué razón?, porque hubo un administrador de ese entonces que se llamaba John Gueje que él fue el alcalde, y él fue el que nos patrocinó esa tecnología para que nosotros estudiáramos y llegar poder estudiar, o sea él fue el que hizo el convenio de la universidad los estudiantes y el municipio para que nosotros estudiáramos y empezamos a estudiar esa tecnología, pero como la tecnología quedo cuando entro Wilber Jairo Vallejo como alcalde, el corto ese convenio de una vez, dijo que plata no había para no sé qué, ya nos tocó seguir pagando, faltaban como 3 semestres para terminar, entonces nos tocó seguir pagando los semestres, ya la Alcaldía no nos patrocinaba más.

**ENTREVISTADOR ALEJANDRO (22:39):** Y aparte de estudio, ¿Qué otras necesidades cree que necesitan en términos de territorio para tener acá?

**ENTREVISTADO (22:42):** Entonces yo digo acá que hayan posibilidades para los jóvenes de este municipio que los jóvenes tengan posibilidades, que se puedan capacitar, en diferentes, que haya generación de empresas en este pueblo, que haga generación de empleo, y por supuesto que hayan empresas acá que generen empleo para la gente, para las personas de acá del municipio es algo que eso por lo menos, acá las únicas empresas que le generan empleo a la misma gente del pueblo y eso a veces ahí como se dice: 'a cortas y mochas' es el hospital, el hospital y la Alcaldía no hay otros son esas partes, porque aquí no hay otras empresas, digamos podemos emplear a estar personas no, y eso a veces la Alcaldía se queda corta porque razón, porque a veces los mismos de acá del pueblo no tienen el perfil que requieren muchos empleos de la Alcaldía, del hospital, entonces no pueden emplear a todo, el que quiera de acá del municipio, por lo menos acá vienen muchas empresas a veces, por lo menos ahoritica estamos con unas que están haciendo unas torres de electrificación y ellos mismos están trayendo su gente de por allá afuera, no están utilizando gente de acá de la región, entonces son cosas que ahí es donde uno dice, sí eso fuera así debería el municipio como tomar cartas en el asunto y decir, bueno nosotros vamos pero que haya empleo para la gente del pueblo, para los muchachos, los jóvenes, que hayan oportunidades, entonces son cosas, y a veces se presentan las oportunidades también pero no las aprovechan los muchachos eso también es lo que pasa, entonces son cosas a veces que se vuelven como tan difíciles por una u otra razón.

**ENTREVISTADOR ALEJANDRO (24:41):** Usted volvería digamos en cuánto a trabajar en términos de lo que le gustaría trabajar, ahora que volvió es diferente.

**ENTREVISTADO (24:49):** Sí claro, inclusive yo en este momento estoy laborando Alejandro, en este momento estoy laborando con la Alcaldía, inclusive estoy prestando celaduría a la Plaza de Mercado, por eso le digo que de noche no tengo la posibilidad, entonces ahí yo recibo a las 6 de la tarde hasta las 6 de la mañana, sí me dieron esa posibilidad de trabajo.

**ENTREVISTADOR ALEJANDRO (25:14):** Ah bueno.

**ENTREVISTADO (25:15):** Y ahí estamos trabajando, y sí a mí me ha gustado, inclusive tengo en mi proyecto un nuevo proyecto de vida, haber sí ahorita puedo estudiar administración pública.

**ENTREVISTADOR ALEJANDRO (25:27):** Con lo de la ESAP.

**ENTREVISTADO (25:27):** Con lo de la ESAP que o sea se está promocionando eso, entonces haber sí la puedo lograr con el favor de Dios no, primero que todo, entonces estamos en ese proyecto haber sí podemos lograr.

**ENTREVISTADOR ALEJANDRO (25:45):** ¿Qué otros proyectos tiene en términos personales?

**ENTREVISTADO (25:47):** Sí en términos, inclusive estoy pensando Alejandro de postularme para el año, en las próximas elecciones.

**ENTREVISTADOR ALEJANDRO (25:55):** Alcaldía o que.

**ENTREVISTADO (25:56):** No para el Consejo Municipal y lanzarme o sea como de representación de las víctimas, entonces estoy con ese proyecto de verdad.

**ENTREVISTADOR ALEJANDRO (26:07):** Me avisa para la campaña (risas).

**ENTREVISTADO (26:08):** Entonces estamos en esa con esa proyección y ahí ir mirando ir escalando, de aquí a mañana de pronto ser uno como se dice un Alcalde, porque uno tiene que soñar en grande no quedarse ahí en lo que tiene sí, entonces eso es una de las cosas que yo digo, porque no más tarde ser uno alcalde del pueblo de uno, y yo siempre he dicho Alejandro, el que sabe, el que sabe la pobreza de un pueblo y que ha vivido la pobreza es el que de pronto sabe manejar un pueblo, el que de pronto ha vivido en cuna de adinerados no conoce las necesidades de los de abajo, y por eso, cuando llegan allá como se dice al poder, pisotean a los de abajo, y tienen en cuenta el los de arriba .

**ENTREVISTADOR ALEJANDRO (27:00):** Yo siempre he dicho una de las cosas y en las partes cuando yo he apoyado a un política x, o y el que sea, yo siempre he dicho Alejandro que un ricachón sea de un pueblo o de una ciudad y del país por decir algo cuando son las elecciones Presidenciales, el ricachón no, no le aporta a un Presidente a un Gobernador, a un Alcalde, para que le de trabajo a los más necesitados, es para haber yo que puedo agarrar, que opciones me da el alcalde para llenar más mis bolsillos.

**ENTREVISTADO (27:36):** Cierto.

**ENTREVISTADOR ALEJANDRO (27:36):** Eso es lo que yo siempre he visto.

**ENTREVISTADO (27:41):** Sí claro.

**ENTREVISTADOR ALEJANDRO (27:42):** Y acá eso pasa, para mi yo digo que eso pasa en todos los municipios de Colombia, el ricachón que le aporta a un candidato de una Alcaldía es con ese fin, yo voy a apoyar este man, que tiene todas las opciones de ganar para que todo lo que resulte para el municipio me lo compré, sí yo soy dueño de un almacén de una ferretería me lo compré a mí, le van a vender a mejor costo, bueno son contrataciones grandes que hacen, que es donde van a tener sus buenas ganancias, entonces son los que van siempre como se dice: a chuparse su buena tajada gorda, entonces yo he dicho esto, entonces parto de ahí Alejandro de que eso es así, entonces claro yo digo una persona que nunca ha sufrido la pobreza, que no sabe que siempre ha tenido sus cosas bien, es como decir: yo me voy a poner en los zapatos de Afranio



que para ir a estudiar le tocaba que levantarse a las 4 de la mañana, ponerse a asar arepas para dejarle, ayudarle un poquito a los papás y a irse a estudiar y desayunar con un tinto y una arepa e irse a estudiar, eso me tocó a mí Alejandro, no me lo está preguntando pero es una realidad ve, entonces son situaciones de que yo digo una persona que llega allá, que tuvo mal que bien, tuvo sus cosas, no, no tienen como esa consciencia de decir: sí a la gente de abajo hay que darle la oportunidad, porque yo digo el que ya tiene ya tiene.

**ENTREVISTADOR ALEJANDRO (29:09):** De acuerdo.

**ENTREVISTADO (28:10):** Entonces, hay que darle posibilidad a los que no tienen.

**ENTREVISTADOR ALEJANDRO (28:13):** Listo.

### **MARGARITA**

**ENTREVISTADOR ALEJANDRO:** Entonces lo primero que me cuentes tu nombre, tu nombre primero tu apellido no, ¿y cómo vivías acá antes, antes con quien vivías, en que parte vivías, en que vereda, a qué se dedicaba tu familia, tu a que te dedicabas, como era un día cotidiano tuyo, en qué año?

**MARGARITA (00:28):** Listo, en qué año fue el desplazamiento.

**ENTREVISTADOR ALEJANDRO (00:29):** No antes cuando vivías, cuántos años tenías.

**MARGARITA (00:31):** Listo, mi nombre es Paola, la verdad nací acá en Planadas y viví muchos años aquí, parte de mi adolescencia y mi juventud, más o menos hasta los 18,20 años que ya empezó a haber como un conflicto muy fuerte acá en Planadas, de hecho, cuando estudiaba, mataron 3 de nuestros compañeros de colegio, pelados de 15, 16 años, por supuestamente fumadores de vicio, lo acusaban de cualquier cosa y no había prueba alguna y simplemente aparecían muertos. Fue una época dura sí, yo me gradué más o menos en el ya ni me acuerdo, en el 97, listo ya luego yo empiezo y término mi grado 11, ya me uno con mi esposo, tenemos un hijo salimos a vivir al campo, los dos, igual no habíamos estudiado más, no teníamos como otra opción de que hacer, me embarace igual muy joven, muy recién salida del colegio, entonces tuvimos que desplazarnos al campo a una finca de mi papá que siempre ha vivido acá en Planadas.

**ENTREVISTADOR ALEJANDRO (02:05):** El sí ha vivido toda la vida allá en la finca, tu no.

**MARGARITA (02:08):** No él ya vivía acá en el pueblo, sí entonces como que nos dejó ese espacio para que viviéramos allá y trabajáramos y todo eso, ahí es donde empieza como la problemática de que la guerrillas pasadero por la finca y cosas así que uno no podía interactuar con ellos, pero al mismo tiempo era como obligatorio hablarles si me entiende.

**ENTREVISTADOR ALEJANDRO (02:31):** Sí.

**MARGARITA (02:31):** En la vereda 'coloradas' entonces ahí como ese conflicto en que uno ya está temeroso de que pasen, como hablamos o no les hablamos que hacemos sí, eh.

**ENTREVISTADOR ALEJANDRO (02:47):** Sí, en la finca ¿a qué se dedicaban ustedes o en que trabajaban, que cultivaban?

**ENTREVISTADO MARGARITA (02:51):** Café, en ese tiempo era cafetero y plátano lo normal, yuca, en ese tiempo era cafetero, hoy en día no porque quedo abandonado, mi papá no tenía como más que le colaborara en la finca, listo, entonces luego que el ejército también empezó a pasar por las mismas, que las fincas, que las visitas, que cosas así ahí empezó el conflicto de que o para un lado o para el otro uno no sabía ni que hacer, entonces de hecho yo ahí tenía como una mini tienda.

**ENTREVISTADOR ALEJANDRO (03:32):** Sí.

**ENTREVISTADO MARGARITA (03:33):** En esa finquita, yo era como muy de ahí de la casa, mi esposo era el que trabajaba en las labores del campo con el otro muchacho que contrataba, entonces pues se empezó a formar de que eran los soldados o eran los otros y así, y ese día nos mandaron un miliciano eh, a decirnos que sí seguíamos colaborando con el ejército mejor dicho que no iban a tener ninguna piedad con nosotros, que miráramos a ver que hacíamos, pero entonces uno se pone, bueno pues aquí es un espacio libre, puede venir

el que quiera, además porque yo tenía las ventas entonces pues ahí llegaba mucha gente, era como la única parte donde la gente podría comprar algo sí

**ENTREVISTADOR ALEJANDRO (04:22):** Sí.

**ENTREVISTADO MARGARITA (04:23):** Entonces de ahí radica que nosotros decidimos irnos.

**ENTREVISTADOR ALEJANDRO (04:33):** ¿más o menos en que año?

**ENTREVISTADO MARGARITA (04:35):** Quedo ahí eso pues todo el proyecto que teníamos de cultivos y eso, pues todo quedo estancado, nos fuimos realmente sin nada a mirar a ver que hacíamos en Bogotá.

**ENTREVISTADOR ALEJANDRO (04:52):** ¿Y porque decidieron irse a Bogotá?

**ENTREVISTADO MARGARITA (04:53):** En Bogotá porque pues porque allá las posibilidades de trabajo, había una familiar que nos proponía trabajar con ellos sí en una microempresa, en una microempresa de ropa, entonces igual fue durísimo el cambio, irnos para allá a la ciudad a mí me dio súper duro la verdad, mi esposo se adaptó más fácil a eso, pues son como más, pienso yo que los hombres son como más tiene mucha retentiva para las direcciones para todo, entonces fue terrible.

**ENTREVISTADOR ALEJANDRO (05:38):** A ti te dio duro, ¿en qué aspectos?

**ENTREVISTADO MARGARITA (05:41):** En qué aspectos, en que yo era totalmente de aquí, no había salido de este pueblo si me entiendes y en una ciudad totalmente demasiado grande.

**ENTREVISTADOR ALEJANDRO (05:55):** En el trabajo a que te dedicaste, ¿trabajabas en la empresa?

**ENTREVISTADO PAOLA (05:58):** Me puse a aprender por el Sena un curso de confección, de aprender a manejar las maquinas planas, entonces ese fue como mí, arrancamos allá con eso a trabajar en eso, y pues gracias a Dios nos defendimos con eso varios años, yo aprendí muy bien de hecho la confección, confeccionaba chaquetas y blusas lo que nos pusieran y gracias a Dios.

**ENTREVISTADOR ALEJANDRO (06:25):** ¿Cuántos años más o menos vivieron allá en Bogotá?

**ENTREVISTADO MARGARITA (06:27):** Vivimos 10 años, 10 años allá.

**ENTREVISTADOR ALEJANDRO (06:31):** ¿Con tu esposo y tus hijos?

**ENTREVISTADO MARGARITA (06:32):** Con mi esposo y mis hijos con mis dos hijos porque ya luego allá en Bogotá tuve el segundo hijo 4 años después tuve el segundo niño.

**ENTREVISTADOR ALEJANDRO (06:46):** ¿Qué sentiste en el momento del desplazamiento de esos 10 años?

**ENTREVISTADO MARGARITA (06:47):** Pues por ejemplo aquí yo he montado.

**ENTREVISTADOR ALEJANDRO (06:49):** ¿A cómo vivías acá, como te tocó vivir allá?

**ENTREVISTADO MARGARITA (06:53):** Yo acá contaba con mi familia, con mis papás , con mis hermanos allá era totalmente sola, nos tocaba, gracias a Dios que por lo menos la micro empresa donde empezamos a trabajar era de una familiar, me dejaba llevar el niño al trabajo y podíamos hacer eso, pero esa rutina de que era de extremo a extremo de vivir uno por allá tipo ciudadela Sucre Soacha, porque era lo más económico que uno podía pagar en el momento a desplazarse uno al centro, décima San Victorino todo eso por allá, porque eran las fabricas sí, entonces era demasiado pesado ese trajín sí. .

**ENTREVISTADOR ALEJANDRO (07:35):** Sí.

**ENTREVISTADO MARGARITA (07:35):** Entonces ya luego que tuve el otro niño pues más complicado, luego entonces ya nos hicimos al programa de desplazados porque yo la verdad yo no he había como puesto el sentido a eso de que sí, salimos de aquí y listo, nos pusimos a trabajar, entonces luego alguien me habla del programa y eso, entonces yo fui y comente mi situación y salí beneficiada en el programa de desplazados, ellos me colaboraron para comprar unas máquinas la primera ayuda que me dieron y yo compré mis máquinas de coser entonces empecé a trabajar, entonces ya esto, pues a pesar de todo Bogotá fue muy bueno porque

me enseñó a ser fuerte y aprendí muchas cosas, de hecho aprendí el arte de la peluquería y todo en Bogotá, entonces Bogotá nos enseñó muchas cosas, nos dejó muchas cosas buenas.

**ENTREVISTADOR ALEJANDRO (08:39):** Bueno ¿Y porque toman la decisión de volver otra vez a Planadas?

**ENTREVISTADO MARGARITA (08:44):** Bueno resulta que duramos muchos años trabajando en lo de la confección, luego la micro empresa que había que era mi cuñada que nosotros le cosíamos a ella y eso muere el esposo de mi cuñada de un cáncer, y ella quedo en la súper depresión con 4 hijos, definitivamente ella no pudo con eso, vendió todo y se fue a vivir al Llano a una finca que él le dejó, dijo que ella ya quería descansar de esto igual ya estaba cansada del trajín de eso, tenía demasiado estrés y pago de empleados bueno de la nómina, tenía mucho presión encima, entonces ella descuido la empresa como tal la descuido el primer año, ya cuando se dio cuenta estaba muy endeudada todo iba para abajo, decide vender y arrancamos nosotros junto con ella a acompañarla al llano .

**ENTREVISTADOR ALEJANDRO (09:45):** Sí.

**ENTREVISTADO MARGARITA (09:45):** Uno como es nos vamos todos como a buscar otro, a ver que se podía hacer por allá en el llano, yo también vendí mis máquinas para podernos ir, íbamos totalmente como así loquitos ciegos, llegamos allá al llano un pueblo que se llama Granada, Granada Meta, decidimos entonces ella se empezó a ser cargo de su finquita a vivir allá, pero nosotros no teníamos que hacer entonces iniciamos a vender arepas rellenas en la calle sí.

**ENTREVISTADOR ALEJANDRO (10:09):** Sí.

**ENTREVISTADO MARGARITA (10:09):** En una esquinita y empezamos a trabajar con eso. Ahí duramos trabajando en el llano 4 años, a los diñas, el negocio se nos estaba poniendo muy bueno, ya vendíamos mucho entonces hay alguien nos hizo el favor una señora de arrendarnos ahí un local pequeñito, entonces el negocio resulta que fue creciendo, creciendo y creciendo y ya nos arrendaron toda una casa donde podíamos vivir ahí y tener el negocio

**ENTREVISTADOR ALEJANDRO (10:47):** Muchos duros, trabajar.

**ENTREVISTADO MARGARITA (10:49):** Sí nos tocaba muy duro, trabajar póngale 2 de la tarde ya empezar a organizar, desmechados carnes todo tener listo y durábamos tipo 4, 5, de la mañana, porque era en una zona que era muy cerca, la zona rosa, los rumbiaderos entonces nos tocaba amanecernos sí, fue un tiempo de trabajo muy muy pesado, pero gracias a Dios ahí se pudo hacer, allá pesa otro problema, nosotros fuimos doblemente desplazados

**ENTREVISTADOR ALEJANDRO (11:21):** ¿Cómo así?

**ENTREVISTADO MARGARITA (11:21):** Allá empezamos otra problemática, ya llevábamos 4 años allá con la misma señora en el mismo arriendo pagándole y todo, luego ella nos informa que necesitaba arrendar, ahí nunca había negocio era una casa antigua vieja, nosotros fuimos los que pusimos la parte comercial a eso, entonces empezamos, ella empezó cuando el negocio fue creciendo que ya teníamos que depender de empleados, abríamos, teníamos dos turnos, unos que trabajaban en la mañana otros en la noche hasta la madrugaba y así íbamos, fue creciendo muchísimo el negocio, empezó un conflicto con los dueños de la casa después de 3 años largos ahí en el mismo punto, que bueno que van a arreglar, nosotros felices sí listo, que bueno que nos arreglen porque el local era muy feíto era una casa antigua que no tenía pisos nuevos, que no tenía baños, todo era muy feíto. Nosotros cedemos a correremos para un ladito como una especie de un garaje para que pudieran remodelar el local.

**ENTREVISTADOR ALEJANDRO (12:37):** Sí.

**ENTREVISTADO MARGARITA (12:37):** Entonces ya nos hacíamos planes porque no sí vendíamos con el local bien feíto, pues ahora que va a estar muy bonito vamos a vender más, porque iba a ser con cuartos de vidrio con techo súper lujoso y piso muy bonito, ya todo iba a ser, estábamos muy felices esperando la entrega del local, resulta que veníamos pagándole a ella un arriendo de \$550.000 pesos por el lugar, luego ella lo arregla y dice el local vale 3 millones de pesos, lo toman o lo dejan porque yo lo necesito ya, hay muchas personas ofreciendo 3 millones de pesos, pero entonces nosotros todavía teníamos con ella un contrato vigente, teníamos más o menos unos 6 meses más con el contrato que teníamos sí, entonces nosotros pues no, no accedimos a eso, comenzamos a llamar a la señora los niños, mira hagamos un acuerdo trabajemos este resto de año que falta por un millón de pesos, nos subimos casi el doble, por 1 millón de pesos, y ahí

miramos como nos va y podemos hacer otro acuerdo a principio de año, entonces no, no que sí les sirve así bien, o sí no que (14:04, ruido externo fuerte), entonces nosotros nos asesoramos con un abogado, que podíamos hacer que lleváramos tantos años tratando de levantar el negocio, mi esposo trabajaba por un lado por el otro, porque el hizo muchos arreglos ahí tratando de que hubiera un espacio bonito apto para trabajar sí, entonces el abogado no pues el contrato de ustedes está vigente pero pues nunca fue posible que nosotros nos entregaron ese espacio nuevamente, nos dejaron ahí en ese garaje, luego entonces ellos llaman a comisaria, no en los pueblos hay es, a la inspección de policía, nos mandan a inspección de policía, alegando pues que nosotros no teníamos permiso de suelos para trabajar, y obviamente no, porque el permiso de suelos que nosotros teníamos era para acá para el lado, para el local no para ese garaje, era algo provisional que nosotros íbamos a estar, entonces pues efectivamente por ese lado nos hicieron sellar el negocio, que no podíamos vender ahí nada, que no podíamos tener nada, entonces eso fue pérdida total, quedamos así también encerrados en el local y de hecho las puertas tenían como vidrios, listo nos sellaron ahí el negocio, y al otro día vuelve el inspector de policía: oiga mire, es que no pueden tener ni una silla ni un televisor ni nada que sea de un negocio, entonces nosotros el abogado nos dijo sujétense a la autoridad porque el inspector es la autoridad de ese pueblo, ustedes no le pueden llevar la contraria, recojan lo que más puedan y métenlo para la casa, que no sé vea que ahí hubo negocio porque no pueden tener nada de eso. listo, todo eso lo hicimos, le hicimos caso guardamos, pero empezó una presión terrible con los señores, eran de hecho arrendaron lo que era supuestamente de nosotros sí, que era para nosotros lo arrendaron por 3 millones de pesos, y a nosotros nos dejaron arrumados en una cosa que no tenía ni piso que era un tierrero sí.

**ENTREVISTADOR ALEJANDRO (16:12):** Sí.

**ENTREVISTADO MARGARITA (16:12):** Lo arrendaron por 3 millones de pesos, y quedamos nosotros que no sabíamos que hacer, el abogado nos dijo, no ellos le tienen que ceder a ustedes el espacio, tienen que llegar a algún acuerdo, no sé qué, nos citaron a Cámara y Comercio a hacer, ¿Cómo se llama eso?, una conciliación con ellos, nada nada fue imposible, ya ellos se fueron a la mala con nosotros, a la mala a la mala, se amangualaron con los mismos que tomaron el arriendo de aquí de esta parte se sentaban en frente de la casa tratarnos mal a insultarnos que nosotros éramos unas ratas que nos queríamos robar la casa que nosotros éramos unos aparecidos de pueblo, que no nos metiéramos con ellos, porque ellos eran de la alta de allá, y tenían toda la influencia y de hecho los señores sí trabajaban mucho con política, ellos llevaba la política de una senadora allá Maritza Martínez algo así, y eran muy codeados con el alcalde de allá y toda esa gente y era una cosa espantosa que yo no podía salir de la casa a llevar a mis hijos al colegio, ellos estudiaban en una parte que era rural en un colegio rural, me tocaba irlos a llevar, entonces se fue convirtiendo en un conflicto en una guerra que era diario insultando, o se nos metían a la mala al otro espacio donde estábamos nosotros sí. Eh luego sigue toda esa problemática, un día le dije a mi esposo, no yo ya no puedo más con esto o sea ya yo me sentía que él se iba y yo apenas me asomaba por la ventana, así como que salgo o no salgo, una cosa impresionante, entonces yo dije no, me daba miedo por los niños, entonces él me dice un día, eso fue en el 2014, me dice vámonos para Planadas, dejamos los niños en Planadas y nosotros nos venimos para acá a enfrentar eso a mirar que vamos a solucionar a mirar cómo vamos a poder nosotros con todo lo que tenemos del negocio, que rumbo vamos a coger nosotros, esto hay que solucionarlo de alguna manera porque nosotros no estamos haciendo nada malo, lo que hemos hecho siempre ha sido legal, nos hemos adaptado a lo que nos ha dicho el abogado lo que nos dijo el inspector, sí buscamos muchas opciones en Defensoría del Pueblo hablamos con mucha gente y nadie nos escuchó, nadie nos quiso poner atención sí, solamente decían ah, pues entréguele la casa no ve que es de ella y así, entonces nos vinimos a traer a nuestros hijos acá para Planadas, porque aquí vive mi suegra también sí.

**ENTREVISTADOR ALEJANDRO (19:04):** ¿Tú otra familia por tu parte ya no vive acá en Planadas?

**ENTREVISTADO MARGARITA (19:05):** Vive mi papa sí todavía vive mi papá, mi mamá sí ya no vive por acá.

**ENTREVISTADOR ALEJANDRO (19:06):** Volvieron ya la finca donde estaban ustedes ya no.

**ENTREVISTADO MARGARITA (19:08):** Ahí está un hermano, pero pues él va solamente, el cultiva allá plátano, pero él vive acá en el pueblo, ellos no viven allá, ya prácticamente no vive nadie, desde ese entonces que había quedado deshabitado, por ahí se consigue entonces quien trabaje por tiempito, pero vuelve y queda solo, ya igual la gente no le gusta mucho trabajar en el campo...

**ENTREVISTADOR ALEJANDRO (19:32):** ¿Y el pensado de ustedes era trabajar en la finca o que pensaba, que querían?

**ENTREVISTADO MARGARITA (19:33):** Pues la verdad ya uno llega con un proyecto de vida totalmente diferente, ya habíamos probado de todo con micro empresa, con confecciones, con comidas rápidas, que fue

lo de las arepas y eso, entonces ya uno como que no dice, volver al campo pues como que no, porque siempre nos habíamos acostumbrado aquí a la vida de pueblo a la vida de campo, nos dio un giro impresionante que ya como que uno no sé ve nuevamente en ese rol de estar en el campo sí, igual por el estudio de los hijos, por todo porque uno los quiere tener cerca que ellos se preparen sí, bueno entonces como te iba a decirte lo que paso

**ENTREVISTADOR ALEJANDRO (20:21):** Se vinieron para acá.

**ENTREVISTADO MARGARITA (20:21):** Nos vinimos a traer a nuestros hijos acá, llegamos acá porque de allá a acá son más o menos 17, horas 16 horas, y al otro día de estar acá me llama una amiga de allá de Granada vecina que tenía un almacencito, me dijo Paola ustedes donde están, le dije nosotros estamos acá en Planadas, entonces me dijo ay Paola los dueños de la casa se le metieron a su casa y le han sacado todas sus cosas, acá hay como 3 camiones y le están sacando todo lo del negocio y todo lo de la casa, entonces nosotros como así, y a coger bus porque aquí a toda hora no hay transporte, llegamos allá pues casi día y medio después, ya fuimos a entrar a nuestra casa, y ya no, habían cambiado guardas.

**ENTREVISTADOR ALEJANDRO (21:19):** ¿Las cosas?

**ENTREVISTADO MARGARITA (21:20):** Las cosas pues se perdieron porque ellos sacaron todo, todo, todo y fueron a la inspección de Policía, supuestamente ellos habían entregado inventario de lo que habían sacado de nuestra casa, entonces nos dijo el abogado: los únicos que pueden entregar inventario de algo son ustedes porque ustedes son los que saben que tienen que tenían en su casa, eso literalmente es un robo, aunque la casa de ellos, lo que había dentro de la casa no era de ellos y no podían entrar abusivamente así, entonces ahí empezó el problema más terrible, porque ya nosotros empezamos a puyar duro con el abogado.

**ENTREVISTADOR ALEJANDRO (21:59):** Sí claro.

**ENTREVISTADO MARGARITA (22:00):** Entonces ya fue un caos total, y todo, todo, todo se perdió nos tocó venirnos para acá nuevamente ahí sí que es cierto sin nada con 3 mudas de ropa que habíamos sacado para venir a dejar los niños acá, porque la idea era dejarlos acá y devolvernos rápido porque igual sabíamos el problema que había, que no podíamos dejar sola la casa, que no podíamos dejar las cosas allá, era todo un negocio que estaba allá más las cosas de la casa que teníamos, entonces cuando un día de repente, mandan un tipo a la casa, amenazan (ruido fuerte 22.49) sale mi hijo mayor en ese entonces tendría unos 14 años, unos 15 años, sale a mirar que necesitaba el señor, entonces es cuando le dicen a mí hijo ratas no sé qué, sí ustedes no desocupan esta casa no sé largan de esta casa los vamos es a eliminar, no respondemos 'ni por el nido de la perra', dijo yo soy del frente no sé qué de, allá son los paramilitares, por allá no sé oye mucho de guerrillas y eso sí, del bloque Meta, eso fue antecitos de que o sea que viniéramos para acá fue la amenaza, entonces fue cuando a mí me encontró el desespero que yo no sabía sí salir o no salir a la calle, que hacíamos, miedo por los hijos que teníamos que llevarlos al colegio, era una zozobra todo el tiempo.

**ENTREVISTADOR ALEJANDRO (23:41):** Claro sí.

**ENTREVISTADO MARGARITA (23:42):** Nosotros decidimos venirnos a la madrugada calladitos, que no supieran que nosotros nos habíamos ido de la casa para venirnos otra vez acá, ya igual acá ya habían pasado muchos años del otro conflicto y todo, esto ya estaba calmado por muchas cosas del proceso de paz, ya aquí ya estaba muy bien todo, no era como la otra vez que acá, en la esquina un muerto, mataron a fulano sí, ya se sentía la paz acá en el pueblo, ya por lo menos uno podía venir tranquilamente, antes en la carretera lo paraban a uno sí era desconocido no lo dejaban entrar al pueblo cosas así, entonces ahí fue cuando ya nos entró la angustia, los vamos a dejar acá y nos devolvemos a ver, ya con nosotros es diferente, pero con los hijos sí, entonces fuimos doblemente desplazados, y ahí sí que perdimos todo, porque aquí pues nos dieron un tiempo, sí la amenaza y esto, pero nos fuimos como ya advertidos voluntariamente, allá perdimos todo, todo se quedó ahí, porque no esta es la fecha que no hemos podido ni recuperar las cosas ni nada, y ellos son de un cínico terrible que han hecho como 2 conciliaciones y se ríen en la cara nuestra, ellos no nos ven, ni siquiera poder pagar un abogado, sí que ese abogaducho no sé qué, que es un vividor, que ustedes quieren es a costillas de nosotros enriquecerse y cosas así, nosotros no pudimos nunca recuperar nada ni nada, quedamos en la calle vez, entonces fue donde ya no teníamos ni comidas rápidas, ni confecciones, ni nada, de posada vivimos allá otros 15 días donde mi cuñada donde acabábamos de gestionar papeles de Defensoría, así como buscando ayuda a ver como solucionábamos eso porque igual no queríamos perder el negocio, porque el negocio sí era muy bueno, muy rentable e iba muy bien sí.

**ENTREVISTADOR ALEJANDRO (25:39):** Sí.

**ENTREVISTADO MARGARITA (25:40):** Entonces ese fue como obligatoriamente tuvimos que volver ya acá, entonces pues aquí otra vez volver a retomar.

**ENTREVISTADOR ALEJANDRO (25:52):** ¿Y ahora que volvieron, digamos que cambios sientes aquí en Planadas, bueno tú espacio, tu vida cotidiana y digamos que necesidades tienen ahora aparte?

**ENTREVISTADO MARGARITA (26:08):** Bueno acá no hay muchas fuentes de empleo y menos para unas personas como nosotros que no estudiamos si me entiendes, no hay nada que hacer, afortunadamente yo había estudiado esto, yo llegue acá sin nada, una hermana mía que tengo por allá en Neiva Huila, ella decide enviarme lo de trabajar, todo, usted sabe trabajar en esto, yo le voy a regalar a usted la silla y eso para que usted trabaje, y yo ¿verdad hermana?, sí yo le voy a regalar, y me dio la sillita el espejo la otra sillita y empecé a trabajar yo acá, pero realmente no teníamos era nada, nada, nada, como te dije sin ropa llegamos aquí, fue empezar totalmente de ceros.

**ENTREVISTADOR ALEJANDRO (27:057):** ¿Tú esposo a que se dedica ahora acá en Planadas?

**ENTREVISTADO MARGARITA (27:58):** Mi esposo con decirle no está ni aquí en Planadas, o sea relativamente yo quede sola aquí en Planadas, porque él se vino para acá empezamos el primer año, pero para él no hay que hacer aquí, vuelve, se devuelve para Bogotá, empezó a trabajar en Bogotá con telefonía, aprendiendo primero que todo al servicio técnico y eso, empezó a trabajar con eso a arreglar, celulares y eso con eso en Bogotá, lo que hace que estamos aquí yo he estado sola acá en Planadas, apenas el viene o yo viajo así, pero no tenemos una familia así como tal, nuevamente no, no la hemos podido.

**ENTREVISTADOR ALEJANDRO (28:46):** ¿Tus hijos siguen acá contigo o con él?

**ENTREVISTADO MARGARITA (28:47):** Mis hijos están acá hace como 15 días, mi hijo mayor pues el ya término 11, ya tenemos que mirar a ver como lo vamos a encaminar a que estudie, entonces el papá, pues se lo lleva para que vaya aprendiendo también lo de los celulares mientras miramos a ver cómo va el estudio, y yo me quede sola con el menor que tiene 16 años.

**ENTREVISTADOR ALEJANDRO (28:07):** ¿Ya está grandecito?

**ENTREVISTADO MARGARITA (28:07):** Sí ya está grandecito, entonces yo me defiendo con lo de acá, ellos más o menos se rebuscan su vida allá, porque les toca igual pagar arriendo.

**ENTREVISTADOR ALEJANDRO (28:19):** ¿Ahorita viven, tú vives acá en el pueblo?

**ENTREVISTADO MARGARITA (28:19):** Yo vivo acá en el pueblo y trabajo acá todos los días esa es como mi rutina.

**ENTREVISTADOR ALEJANDRO (28:29):** La casa es en arriendo o ya tienen casa acá dentro del pueblo tus familiares.

**ENTREVISTADO MARGARITA (28:35):** Mi suegra la mamá de él nos dejó una casa, aquí abajito, entonces pues por lo del arriendo no me preocupó solamente por el arriendo de aquí del local, entonces ese fue el cambio porque la familia se desintegró a raíz de eso sí, es que no teníamos ninguna otra opción entonces mi suegra me dijo, pues véngase para acá, acá hay una casa mientras miran a ver que van a hacer, me quedo yo acá pero igual paso un tiempo, antes de que mi hermana me colaborara con estas cosas, él se fue a trabajar, igual yo quede acá, sí entonces luego es que ya nos hemos ido organizando en está transcurso de estos 3 añitos.

**ENTREVISTADOR ALEJANDRO (29:18):** 3 años que se devolvieron.

**ENTREVISTADO MARGARITA (29:20):** Sí hace 3 años, entonces me encuentro sola aquí, no sé estoy esperando en cualquier momento se nos solucione todo y que podamos otra vez estar los 4.

**ENTREVISTADOR ALEJANDRO (29:31):** Su aspiración es volver otra vez a ¿A dónde les gustaría radicarse, hacer la vida de ustedes más adelante?

**ENTREVISTADO MARGARITA (29:32):** Pues la verdad a mí sí me gusta mucho la vida de pueblo, estaba muy amañada en Granada Meta porque es un pueblo ni tan pequeño ni tan grande, pero hay mucho movimiento económico o sea es muy movido, este pueblo es muy quieto si me entiendes, aunque me gusta la

vida de pueblo, aunque me amañe aquí, me hubiera gustado más estar en Granada, porque Bogotá definitivamente lo descarte de mí, por el estrés y la presión de ese agite y eso.

**ENTREVISTADOR ALEJANDRO (30:05):** De la vida de pueblo, ¿Qué otras cosas más te gustan?

**ENTREVISTADO MARGARITA (30:06):** La tranquilidad o sea como de que usted puede salir a cualquier hora, no necesita llevar dinero para salir al parque, para ir al centro a conseguir algo que se necesite sí, que aquí cualquier amigo del campo te baja el fin de semana un racimo de plátanos sí, que aquí no falta la comida, en la ciudad es muy difícil que alguien haga algo así, o que un consiga, allá toca todo comprar, entonces me amaño es como la calma que maneja un pueblo

**ENTREVISTADOR ALEJANDRO (30:47):** De acuerdo. Listo a menos de que me quieras contar algo más.

**ENTREVISTADO MARGARITA (30:57):** No pues ya, así como que eso es.

**ENTREVISTADOR ALEJANDRO (30:57):** Como digamos el cambio más drástico de tu proyecto de vida cual sientes que fue, pues producto de un desplazamiento digamos, ¿cómo cuál fue el cambio, como la ruptura más grande que sentiste en tu vida?

**ENTREVISTADO MARGARITA (31:06):** Pues este segundo desplazamiento porque fue el que ya la familia se desintegró sí antes pues nos fuimos todos, nos fuimos para el llano, pero estábamos todos, pero esa fue la tapa como que fue ya la tapa para desunir la familia y me ha dado, eso sí me ha afectado mucho, estar aquí sola.

**ENTREVISTADOR ALEJANDRO (31:36):** Claro.

**ENTREVISTADO MARGARITA (31:36):** Toca con paciencia sí.

**ENTREVISTADOR ALEJANDRO (31:38):** Bueno, muchas gracias.

**ENTREVISTADO MARGARITA (31:38):** Bueno Alejandro.

### **- FELIPE**

**Lo primero sería que me contara un poco como era su vida cotidiana antes de que fuera desplazado de su tierra, a qué se dedicaba.**

Haber, yo soy oriundo del Valle del Cauca, yo soy Valluno y pues mi vida era ser un obrero, un obrero raso, donde era un día de trabajo allá llegaba uno, recolector de café pero en la zona, no en los departamentos donde la mayoría de muchas personas que andan buscando cosecha por departamentos. Y llegué acá en el año 90, octubre, en el 90 llegué a esta región, por tercer vez, porque vine dos veces antes como recolector y a conocer la zona. Y me pareció bueno, me pareció bueno para trabajar, a pesar de que ha sido una zona de conflicto toda la vida, o toda la vida no, como desde los años 40, algo así. Pero yo digo que la vida, la buena vida o la mala vida se la da uno mismo, y yo he dicho siempre: usted puede ser muy sano, puede ser muy buena gente, y usted se emborracha y usted pierde el control, y usted se entra a una iglesia donde la gente está concentrada en su religión y usted comienza a armar alboroto y de allá lo sacan, téngalo por seguro que de allá lo sacan. Y así es todo, uno llega a una región de estas, porque yo cuando llegué aquí a esta región aquí era muy peligroso, aquí la gente peleaba en la calle, peñilla, aquí habían unas cantinas aquí pa' la parte de abajo y ahí no le guardaban armas a nadie, y eso eran macheteras cada ocho días, sábados y domingos, machetera más verraca. Entonces si uno sabe que eso son lugares peligrosos a qué se mete uno por allá, uno tiene que huirle al peligro. Yo vine dos veces a recolectar café, me fue bien, después regresé con el objetivo de quedarme trabajando, de conseguirme un recurso para irme a poner un negocio de tienda en Buenaventura, porque ese era el objetivo mío, ser independiente.

**Y su familia mientras tanto?**

Mi familia en el Valle. Entonces yo llegué acá y me quedé trabajando con el tema de conseguir unos recursos para salir adelante, volverse independiente. Y eso no dio resultado, porque ya en ese año como entraron las

fumigaciones, entonces eso no dio resultado, entonces ya se queda uno trabajando, trabajando y ahorrando. Y en esa década del 90, de estar acá trabajando, ya me conocí con la que es la mamá de mis hijas, duramos como año y medio de relaciones, hubo un matrimonio en el 94, de ese matrimonio quedaron cinco hijas, hay dos solteras, de resto ya tienen sus obligaciones, en la finca en estos momentos estoy con dos de ellas. Una de las mayores y la menor.

Y pues el desplazamiento primero mío fue del Valle hacia acá por temas económicos, eso no fue un desplazamiento forzoso, por temas económicos. Es que a uno no lo desplaza un conflicto armado, a uno lo puede desplazar una necesidad. También es forzoso pero no es tan agresivo como un desplazamiento forzoso por un conflicto. Y en el tiempo que yo llegué acá había guerrilla.

### **Cómo era la relación entre los vecinos en esa época?**

Era buena, solo amistad, servicios y trabajo. Antes de eso pues administrábamos, yo administraba fincas, ya cuando me casé pues seguimos administrando y ahorrando, ya con eso adquirimos un lotecito de tierra que es donde estoy ahorita, y seguimos trabajando, porque uno adquiere un lote de tierra pero eso hay que invertirlo, hay que seguir trabajando pa meterle. Y así, así fue pasando el tiempo, hasta cuando ya llegó el tema del conflicto, mucha guerrilla, ya se acabó la zona de despeje, ya la guerrilla cogió pa este lado, como en el 2000. Entonces esto ya se fue poblando de guerrilla y pues a uno le toca convivir ahí en el medio, y como yo digo, si uno no se mete donde no le interesa no tiene ningún problema. Pues por ahí le pedían favores a uno, pero pues ya dependía de uno si quería involucrarse en el tema, porque eso es muy delicado, eso le piden un favor uno lo hace, después le piden otro, lo hace y va aumentando. Entonces yo en eso sí fui muy cuidadoso.

### **Y en ese momento que proyectos personales tenía usted?**

Pues en ese momento el proyecto que tenía era tener mi finca, y donde tener mi familia, no tener que buscar de un lado pal otro buscando una posada; ese el proyecto de vida que yo tenía. Y educar a mis hijas. Pero, dadas las circunstancias hay cosas que no se dan, porque no se van a dar, no es porque uno no quiera ni haga el esfuerzo, no se van a dar. Ya en el 2004 fue el primer hostigamiento en la zona, del ejército y la guerrilla, ya ahí empezó lo maluco, lo maluco del conflicto. Nosotros nos desplazamos hasta acá hasta el casco urbano, aquí hasta Gaitania y no estuvimos acá quince días. El alcalde en ese momento dio unas remesitas chiquitas, unas remesas de desplazado, unas cositas así como de mentiras. Uno se muere es de hambre esperando, entonces toco de volver a jalar para la finca.

### **Y acá donde se quedaban?**

Acá nos congregamos, nos metimos en la casa parroquial, una iglesia alianza, ellas tenían ahí unas adecuaciones donde recibían la gente que venía, entonces ahí nos dieron albergue y yo saque remesa fue aquí y ahí nos estuvimos quince días, y ya nos devolvimos, y ya me resultó una finca para administrar, entonces ya me fui para más arriba pa' Altosano, y así estuvimos un año; al siguiente año ya tuve problemas con mi esposa, ya se abrió de la familia, ahí ya quedé yo solo con mis hijas, entonces me vine para la finquita que tengo a trabajar ahí. Y era muy duro porque había que levantar tres para que se vinieran a estudiar y hacerme cargo de las otras dos pequeñitas. Y eso me tocó a mí seis años y medio sólo con mis hijas.

Ya en el 2005, hubo otro hostigamiento el 15 de Diciembre, ya nos desplazamos otra vez hasta acá hasta el pueblo. Y ahí me decían que por qué no me iba yo pa' afuera con esas niñas y yo pero a que me voy a ir, si uno miraba noticias, que se va a ir uno pa' Bogotá a que, a sufrir como esta esa pobre gente allá sufriendo, que hasta los mismos policías han abusado de ellos mismos. Y allá llega uno qué? Manicruzado, con quién las va a dejar? Yo mejor me estoy aquí soportando las balas. Y ahí pasamos hasta el 2009 que fue lo duro acá en esta zona. Pues la verdad nosotros no nos fuimos de la zona, nos quedamos acá, pero entonces a uno se le atrasa todo, los trabajos se le atrasan a uno. Uno dice, bueno, trabajo o no trabajo, Entonces lo poquito que uno tiene se lo va comiendo y se va endeudando, y es duro. Y todo tiene un momento cuando uno hace las cosas positivamente y quiere salir adelante, uno se esfuerza también. Entonces yo ya me había involucrado en las asociaciones de café en el 2004, una asociación de café que se llamaba, en el 2007 ya empecé a



trabajar con café de calidad, en medio del conflicto, 2008, 2009, 2010. Y ya en el 2009 apoyado por el gobernador Barreto, nos llevó a la primera feria de cafés especiales de Ibagué.

**Que pérdidas sintió usted con ese desplazamiento?**

Pues se pierde porque por ejemplo así el desplazamiento haiga sido acá no más quince días, todo el mundo anda asustado. Y a uno se lo posicionan de la finca, así esté uno ahí, esa gente se le posesiona de la finca, hacen sus campamentos y quedaba uno es aislado, ellos son los que mandan, queda uno aislado ahí. Pero más sin embargo nosotros seguimos ahí en el medio.

**Usted no fue amenazado?**

Pues que me hubiera dicho, ud se tiene que ir, no. Pero investigado sí. Porque yo por hacer parte de una asociación tenía que salir mucho, semanalmente pa Ibagué, pa Planadas, entonces la gente piensa que uno es un sapo del ejército y a mí me acusaban de ser sapo de ejército. Y a mí me llamó la atención una vez un comandante. Cuando caí, que yo soy víctima de una mina en la finca, cuando yo caí ahí como a los cuatro meses me encontré con un comandante de ellos, entonces yo le dije que necesitaba que me ayudaran por el daño que me habían hecho. Y sí, eso se le puede colaborar pero a usted lo estamos investigando porque nos han informado que usted cayó en esa mina no accidentalmente, sino que usted estaba buscando campos minados para entregárselos al ejército. *Y yo, usted sería capaz de hacer una cosa de esas, de ir a buscar la muerte? Pero me gusta que me lo haya dicho, lo autorizo para que me investigue, y el día que yo me tenga que ir aquí de esta región porque ustedes lo ordenen es porque me comprueben que yo soy sapo del ejército, yo no soy sapo de nadie, ni de ustedes ni de nadie, no soy auxiliar de nadie, yo vivo de mi trabajo, lo que tengo lo he conseguido es trabajando. Entonces eso es lo que yo hago, quiero es que respeten mi espacio.* Y siguen investigando, uy eso le ponen a uno gente de aquí, por más uno conocía los milicianos y uno iba pa' Planadas y al momentico los pillaba uno allá a ver que movimientos hacia uno. Y tuve una investigación durante tres años consecutivos. Hasta que un día me llamó el mismo man.

**Que le generó esa presión?**

Pues la zozobra, la intranquilidad, ya uno no anda tranquilo, uno piensa que en cualquier momento le van a dar piso a uno porque están sospechando.

**Y en el trabajo, como en sus actividades cotidianas qué cambió?**

Perdidas del trabajo, pero pues a igual le queda la fortuna de tener ese espíritu de labrador, de trabajar. Y uno pues no se arriesga a irse a una ciudad a cambiar de vida porque con qué apoyo, con qué recursos, no hay opción, le toca es que quedarse. Es que muchas personas no nos fuimos de aquí porque no digamos, sino porque no pudimos. La primer barrera, quien me va a cuidar mis hijas, quien me va a ayudar, pa' donde me voy a meter. Porque uno miraba la televisión, los desplazados del Magdalena medio, que fueron muchos los desplazados por los paramilitares en Bogotá, en un parque, en carpas, con plásticos, sin comida, mendigando. Y yo eso no lo voy a ir a hacer, prefiero morirme aquí pero eso no lo voy a hacer. Entonces eso lo obliga a uno a estarse ahí, obligado.

**Y en ese transcurso las relaciones con los vecinos?**

Normal, uno sigue las relaciones de amistad con los vecinos porque se apoya uno pa todo.

**Y ahora en la finca y con las condiciones de seguridad actuales...**

Eso no hay seguridad, para mí este proceso de paz no me genera seguridad. Pues es muy bueno y han sido dos años muy buenos, yo le doy gracias a Dios por esto. Haiga sido o no haiga sido bien hecho el proceso ha sido bueno, por qué? Tenemos tranquilidad, no hay muertos, no hay heridos, no hay tomas. Pero tenemos la inseguridad de la delincuencia común. Ya no se viene uno tranquilo de la casa y dejar lo que tiene porque uno piensa que en cualquier momento le van a atracar la casa, hasta el momento no ha pasado, pero a varios sí le ha pasado acá. En el camino los han atracado. Entonces el proceso de paz muy bueno por la parte que cesaron

los fusiles, en contra de las fuerzas del ejército, en contra de los mismos campesinos, porque siempre donde hay conflicto el campesino es el que paga porque está al medio, el siempre es el que lleva del arrume. El ejército le controla la comida, la guerrilla le controla los movimientos, entonces es muy verraco, muy duro. Y ahorita pues uno analiza de que esto siga así, quiere que esto siga así, pero no hay una seguridad que este proceso continúe como debería continuar, porque los mismos que aprobaron el proceso de paz están seguros, ni ellos mismos están seguros que esto funciona o no funciona. Mas sin embargo ha sido bueno porque han llegado beneficios para las comunidades, se están manejando proyectos productivos. Pero que le genera a uno angustia, ahorita van a hacer un proceso con el tema de incrementar los impuestos, que le van a subir el IVA, a que productos le van a poner el IVA a productos de la canasta familiar, entonces esa plata no la va a poner el estado, esos 79 billones que hablan no los va a poner el Estado, los va a poner nosotros mismos. Nosotros pagamos los daños generados por la guerrilla, nosotros pagamos los daños generados por el ELN, todo eso lo pagamos nosotros, entonces hemos tenido toda la vida un gobierno que no le ha metido, que no le ha dolido la vida del campesino, ahí.

### **Y ahora qué proyectos tiene?**

En este momento, estoy bregando a condicionar mi finca agro turística, aprovechando de este espacio del proceso de paz. Y uno dice, ojalá que esto se dé, el proceso de paz continúe, las cosas se den bien, para uno poder continuar su proyecto agro turístico. Estoy en el proyecto de, ya tengo café certificado, la finca certificada, ya tengo marca de café registrada, ya tengo unos clientes, ese es el proyecto que yo estoy manejando ahorita. Entonces uno dice, aunque a uno le da desconfianza de esos procesos, porque el mismo gobierno y las mismas FARC no se han demostrado tenerse confianza nunca. Porque eso ha pasado muchas veces, que firman un acuerdo y al otro día la cagaron. Entonces uno dice, eso es una guevonada.

### **Qué es lo que más le gusta de esta tierra?**

Lo que más me gusta es el clima, la economía y la gente. A pesar de que uno no le cae bien a todo mundo, yo aquí tengo muchas amistades, con las personas que no me relacione son muy poquiticas. Por lo menos en la comunidad mía son 90 familias, y yo de esas 90 familias hay por ahí cuatro con las que no interactúo. Entonces eso hace que uno se sienta bien donde está. Otra cosa muy importante es que uno se hace querer de la gente por el liderazgo, porque uno hace favores. Alguien necesita algo, si uno no tiene, uno lo busca, porque ese es uno como líder, cuando uno no tiene las cosas, sabe quién las tiene y que se puede hacer.

**-- ANDREA**

### **Cómo era su vida antes de que ocurriera el desplazamiento?**

Pues antes, antes de que ocurriera eso vivíamos tranquilos. Yo trabajaba en una finca en la vereda el Oso de Gaitania, trabajaba haciendo de comer, para trabajadores.

### **Y su familia?**

Con mis hijos. Con mis padres no he vivido después de mayor de edad, ellos siempre vivieron casi muchos años en el Caquetá y después ya se trasladaron a Melgar.

### **Cuántos hijos tiene y de qué edad?**

Tengo cuatro, uno tiene 23, la otra tiene 22, una hija mayor que tengo tiene 24 años y el otro tiene 17, va a cumplir 17 años y el niños, nueve años va a cumplir también.

### **Y cómo era su vida en el Oso? Las relaciones con los vecinos?**

Bien, las relaciones con los vecinos siempre eran bien. A veces así entre las personas pero así que yo haya tenido así con los vecinos, nunca llegué a tener.

**Y por qué tuvo que desplazarse?**

Pues me desplazé porque mi hijo que va a cumplir 17 años un día me dijeron que se lo iban a llevar, que si a él le gustaría irse para el monte, entonces a mí me dio mucho miedo porque mi hijo estaba pequeño. Entonces yo de ahí fue que me fui para Melgar.

**En qué año fue?**

Eso fue como en el año 2009, más o menos.

**Y en Melgar a dónde llegó?**

Allá llegamos y allá yo llegué donde una hermana mía. Yo llegué allá de posada donde una hermana mía.

**Cuanto tiempo estuvo en Melgar?**

En Melgar estuve poco, porque la verdad no me salió así trabajo y mis hijos se me enfermaron por el clima, entonces la verdad fue que duramos como unos nueve meses en Melgar. En Melgar estuve trabajando haciendo aseo en apartamentos, trabajé en una heladería también.

**Mientras tanto sus hijos que hacían?**

Pues cuando yo llegué a Melgar entonces yo hice vueltas de los colegios y los puse a estudiar.

**Y cuál fue el cambio más grande que sintieron a cómo vivían acá a como les tocó vivir en Melgar?**

No, pues en cambio súper diferente, porque ya yo por lo menos estaba acostumbrada a vivir en esta región casi toda la vida. Yo nunca llegué a tener problemas con nadie, yo vivía, vivíamos tranquilos. Y en el Melgar el cambio fue súper diferente, por allá empezando por lo menos las personas que no lo distinguen a uno siempre le piden requisitos, muchos requisitos para darle trabajo a uno, mis hijos cuando yo ya pude pagar un arriendo, mis hijos me tocaba a veces dejarlos solos y entonces pues eso es un cambio muy duro. Y se me enfermaron por allá también y pues yo debido a eso me estresaba muchísimo, mantenía muy estresada, también me acabé muchísimo, entonces la verdad me dio mucho aburrimiento por allá.

**Y dentro de los planes que tuviera sumercé antes de irse y que haya visto que le cambiaron con el desplazamiento?**

Pues los planes míos que yo tenía era que de pronto estuviéramos porque mucho más antes que eso nosotros tuvimos una territa, pero nosotros prácticamente la vendió mi esposo. Eso eran los planes míos, que tener la territa con mis hijos ahí para trabajar, pero no se dieron las cosas como se pensaban.

**Y cuando tomó la decisión de volver acá a Planadas?**

Pues la verdad decidí volver pues lo primero por acá la gente la mayoría de la gente siempre me ha distinguido a mí, aquí en las partes donde yo estuve trabajando la gente siempre ya me distinguía a mí, entonces decidí venirme. Porque me pareció, o sea me dio durísimo por el cambio de mis hijos por lo que le digo, entonces pues yo decidí volverme otra vez para el pueblo.

**Y por qué no volvió al Oso?**

Pues por allá no volví porque por ese lado fue que me dijeron lo de mi hijo. Entonces yo decidí por allá no volver. Entonces me vine fue para acá para Planadas.

**Y ahorita acá en Planadas a qué se dedica?**

Yo trabajo en una casa de familia en este momento, trabajaba primero de camarera pero pues tuvimos un pequeño disgusto con la señora entonces no, trabajo ahora en una casa de familia.

**Cuál es el cambio más grande que siente en cómo era su vida antes y cómo es ahora?**

En el momento pues he sentido la verdad pues tranquilidad, como dice usted no se ve como tanta violencia, como que ya uno vive un poquito más tranquilo, que de pronto, o sea entre mi pienso, que ya uno no va a tener como esa zozobra de que de pronto se le van a llevar a uno el hijito por ahí.

**Qué necesidades tiene para rehacer su vida acá ahora?**

No, pues la tranquilidad que tenemos y pues la ilusión mía es que el Estado me ayudara con una vivienda, el gobierno digámoslo así.

**Pero en el campo o acá en el pueblo?**

Me gustaría acá, me gustaría en Ibagué. Pero ese es el anhelo mío que uno piensa, no? Pues que me gustaría de pronto algún día tener mi casita, la posadita para mis hijos, porque uno siempre piensa más que todo es en los hijos, cierto? Eso me gustaría a mí.

## CHAPARRAL

**SANTA HELENA****ANDRÉS**

**Entrevistador: Lo primero es que me cuente un poco de cómo era su vida cotidiana antes de que fuera desplazado, dónde vivía, a qué se dedicaba.**

Entrevistado: Pues mi vida cotidiana antes de ser desplazado era agricultor; yo tenía una finquita en Puerto Rico, Meta... y yo allá pues labraba el campo, trabajaba, sembraba, miraba por ahí cualquier vaca que tenía y... nos sacaron desplazados de allá... por violencia, ósea ni nos echaron los paramilitares ni la guerrilla, sino que el conflicto entre ellos nos sacó...si, porque ellos no... pues ni un comandante de la guerrilla dijo váyanse, ni los comandantes de los paramilitares... sino que por la guerra entre ellos dos nos tocó salir a nosotros. Y pasamos como unos siete años por ahí volteando de un lado a otro, yendo de una parte a otra, trabajando por ahí, hasta que nos dieron estas casas acá.

**¿En qué año les entregaron estas casas?**

En el 2015 fue eso... que nos entregaron estas casas a nosotros.

**¿Y antes cómo era su vida allá en Puerto Rico, su relación con los vecinos.**

Pues la relación con los vecinos era buena porque uno... pues allá los vecinos siempre eran lejitos... la relación era buena porque nosotros los vecinos siempre estábamos...no era tan cerquita así como acá, la finca era grandecita y vivamos retirados unos de los otros... y las relaciones eran buenas, entre vecinos eran buenas relaciones.

**¿Qué proyectos de vida o planes tenía usted para su vida antes de ser desplazados?**

Pues los planes que más se cambiaron fue como los planes de finanzas, porque pues allá uno tenía otra proyección de vida. Digamos allá uno producía...y la meta mía era hacer como una plata allá para venir a comprar una finca acá de donde nosotros somos (nosotros somos de Bilbao). Entonces, pues a mí me gustaba esa tierra, porque era una tierra buena, una tierra fértil, entonces yo el plan que tenía era ese: hacer un plante

allá y venir a comprar acá. Y pues con ese desplazamiento pues todo cambió, porque vea donde vinimos a parar nosotros.

**En el proceso de los siete años entre su desplazamiento y la entrega de la casa acá, hacia dónde se desplazó? a qué se dedicaba?**

No, pues yo estuve en muchas partes, yo estuve allá en Bilbao trabajando. Después de eso nos fuimos para... yo estuve en Chinchiná trabajando, cogiendo café. Después de eso me fui pal Vichada, a trabajar en el Vichada. Después estuve por allá en la Sierra Nevada cogiendo café, ahí nos vinimos de la Sierra Nevada y nos fuimos pa' Chicoral a trabajar a Chicoral. Y eso un volteo por ahí eso se la va pasando el tiempo a uno.

**¿En todos estos lugares estuvo con su familia?**

No, muchas veces iba solo. Muchas veces se quedaban con mi mamá.

**Ahora acá en esta casa, cómo es su vida acá, en cuanto a relación con los vecinos, qué proyectos tiene, a qué se dedica?**

Pues yo la comida me la gano trabajando, porque yo compro fruta y vendo, acá en Chaparral. Pues yo compro como en el campo al por mayor...por mayor no, a baja escala, y vendo acá en la plaza también así por mayor a la gente, pues digamos 100 kilos, 50 kilos, porque muchos llamamos por mayor eso. Y en eso me gano la plata, la comida para sostener la casa que eso siempre tiene gastos, la comida de los niños, de la señora y la mía y la de mi mamá cuando viene. Y la convivencia con los vecinos es buena, hasta el momento yo no he tenido aquí ningún inconveniente con ningún vecino, algunos son como alborotaditos pero uno mantiene acá en la casa quieto y no pasa nada. Ni se mete uno con ellos ni ellos con uno.

**Qué es lo que más extraña de lo que tenían antes de que fuera desplazado? En cuanto al lugar donde vivía, en cuanto a cómo se sentía usted en ese lugar.**

Pues uno lo que extraña es que uno la comida la produce allá en la finca... allá no hay que pagar ni agua, ni luz, ni nada de esas cosas, porque nosotros allá no teníamos luz eléctrica ni nada entonces uno se enseña a vivir así; y el agua, pues nos sobraba agua antes a nosotros... Y la comida usted iba a donde uno tenía el cultivo de plátano, cortaba un racimo de plátano, iba arrancaba una mata de yuca y estaba la yuca pa' la comida, teníamos animalitos, gallinitas, marranitos, todo eso uno pues cuando necesitaba matar un marrano, una gallina se la comía. Y entonces acá el cambio si ha sido muy grande porque aquí todo es comprado, aquí usted se va a comer un plátano y tienen que ir a comprar a la plaza, porque aquí no hay donde ir a cortarla, entonces el cambio siempre es muy grande. ...Y como la libertad de uno estar en el campo, de saber que eso que uno tenía allá era de uno y que uno era el que había luchado por eso y sentirse mejor... uno se sentía mejor allá que acá.

A mí por ejemplo aquí lo que más me falta es como poder tener un lote de tierra y poner a trabajar, a producir comida pa' uno y pa los demás, porque uno sembrando comida hay pa' más gente, no solo pa' uno. Y en esa parte me parece que el gobierno falló mucho porque el gobierno a toda la gente que es campesina no los debió meter en un pueblo de estos, adaptándose a otra clase de vida. Por ejemplo si uno es campesino el gobierno porque tiene que meterlo a uno acá en una casa de estas a morirse uno de viejo acá sin producir nada, no produce ni pa uno siquiera. Entonces eso es una parte donde el gobierno cometió un error como grave con la gente. Por qué si uno es campesino, que el país ya está en paz, que ya no hay tanta guerra como anteriormente, por qué a una persona como uno en lugar de darle una casa como estas que está avaluada en 45 millones más o menos, entonces por qué no le compraron un lote de tierra a uno y lo pusieron a trabajar allá, estaría uno más cómodo, más tranquilo, estaría uno produciendo comida pa uno, pa las demás personas, porque uno siembra una mata de plátano y uno no se va a comer el racimo sólo.

**¿Si usted pudiera irse de acá se iría? o acá ya está armando su plan de vida.**

Si claro, no yo si me pudiera ir de acá yo me iría de una. Esto es un pueblo muy difícil, un pueblo sin empleo, un pueblo donde todo es costoso, acá no es tan barato como la gente piensa. Acá uno para subsistir aquí se van como 25 mil diarios como para vivir más o menos, no digamos bien, pero pues tampoco tan mal, pero se van como 25 mil diarios acá. Entonces un pueblo donde no hay trabajo, donde todo es escaso, y el barrio lejos... uno porque tiene esa motico se bandea un poquito... aquí la gente que no tiene moto sufre más que.. esa buseta que viene aquí viene por ahí cada media hora a hacer un recorrido. Entonces no, pues yo la verdad cómodo aquí no me siento, yo no me siento cómodo aquí. La verdad si a mí me pusieran escoger que si me fuera ya de acá yo de una vez diría que sí, porque lo mío no es esto, lo mío es el campo y uno como se va a sentir cómodo donde uno no se sabe defender. Por ejemplo si usted me dice hágame esta pared, no se hacerla, porque no sé. O sea, yo del pueblo no sé nada, yo no sé absolutamente nada de pueblo, yo pues porque uno busca defenderse de cualquier manera, por eso inventé comprar fruticas y vender por ahí porque uno no se puede quedar quieto, pero tampoco es lo que sé hacer, yo lo hago porque pues no hay más que hacer. Pero claro, donde a mí me pusieran a escoger irme pal campo, o que a mí me llegara un plan de digamos del Estado que me dijeran, bueno le vamos a cambiar esta casa por una finca en tal parte, yo de una me iría, de una vez.

### **¿Qué aspectos se necesitan para mejorar su situación acá?**

Pues de pronto aquí la gente lo que ha necesitado mucho y pienso que la gente necesita mucho aquí es capacitación. Pero una capacitación que... porque aquí nos han venido a dar cursos del SENA, pero son cursitos de cualquier 40 horas que eso prácticamente no aprende uno nada. Digamos como construcción, porque la construcción aquí da platica, la gente que sabe construir aquí pues se consigue la comida más fácil que uno, o un curso de mecánica buena, de mecánica de motos o de carros que eso está dando, está dando esa vaina.

### **¿Usted cambiaría su vocación de agricultor?**

No, yo no haría eso porque es que yo el campo no lo cambio por nada. Yo el campo no lo cambio porque, pues yo no sé tal vez usted es de la ciudad, y uno en el campo la vida es muy diferente. Usted en el campo se levanta, usted es dueño de sus mismas... ósea usted es su patrón usted mismo, no tiene que estarle trabajando a nadie; usted va y usted el agua que encuentra en la finca es un agua limpia, un agua pura, sin ningún tratamiento ni nada, un agua que nace...digamos el agua nace ahí y usted la coge acá abajito, de una vez es un agua limpia que nace de la tierra sin ninguna contaminación ni nada, mientras que aquí uno todo lo que se come es contaminado, el aire es de más mala calidad... muchas cosas que no cambio del campo.

### **¿Acá la escuela o el puesto más cercano dónde les queda?**

Acá el puesto de salud más cercano de acá a nosotros estamos a por ahí a dos kilómetros y medio o tres, eso todo está lejos de acá. Lo otro es que acá hay un abandono muy horrible del Estado. Esto acá el acompañamiento ha sido muy poco; el alcalde de este municipio aquí ha venido como dos veces solo a hacer política y nunca vuelve, él nunca ha venido aquí ni siquiera a decir... pues no a darle nada a uno porque uno a la final no necesita que le den nada, ya con esta casita pues uno ahí se sostiene. Pero si como en capacitación pa las personas... o que esté menos abandonado por parte de la policía. Porque aquí venden marihuana en todas estas esquinitas por ahí hay varias personas que vienen a vender marihuana, le venden a esos peladitos pequeños que usted ve por ahí, casi la mayoría d esos niños fuman marihuana. Y uno va allá y "mano vea es que en la cuadra hay un man vendiendo marihuana ahí", y la policía "ya vamos" y no vienen. Se queda uno esperando y con esos manes ahí vendiendo marihuana y no viene, ósea esto lo han tenido muy abandonado.

Que es lo otro que ha pasado acá que como que las entidades no saben, que estas casitas que usted ve acá el compromiso del ingeniero era entregarlas pañetadas y con pisos, y mire como no las entregaron. Y nosotros hemos ido a la procuraduría, ya el procurador vino a mirar acá...Y todos los utensilios que entraron acá, por ejemplo lavamos, tazas del baño, lavaplatos, todo eso es de lo peor, de mala calidad, lo que encontraron más barato fue lo que le metieron a estas casas acá; las puertas, todo es de mala calidad.

Ahora, yo pienso que, por ejemplo a nosotros nos pusieron acá una cláusula de diez años para estar en estas casas. Y yo pienso que eso es como, pues no sé si existirá eso o no, pero yo pienso que es una violación a la libertad de las personas, completamente. Porque imagínese usted cómo va a estar obligado a estar diez años acá como si estuviera pagando una condena uno acá. Pues el que está amañado bien, porque no siente esos diez años, pero, ¿y el que no está amañado? Usted puede hablar con muchas personas de acá y la mayoría no están amañadas, usted puede hablar con...no, si habla con 20 personas por ahí dos le dicen que están amañadas. Porque yo soy vicepresidente de la junta acá y yo hablo con la gente y yo me doy cuenta que la gente no está amañada acá, la gente está aquí porque le toca.

**¿Hay familias que hayan arrendado o que se hayan ido?**

Acá hay mucha casa arrendada, acá hay gente que no se ha venido. Inclusive, mire, esa casa que hay acá enseguida, esa casa el señor dijo que él no vivía en esa casa, que él se iba, porque también era un campesino y el señor acá no encontró que hacer. Y él estuvo aquí como cuatro meses y ese señor no hacía sino aguantar hambre en esa casa, y él dijo que él no podía seguir ahí, que si el Estado le iba a quitar eso que se lo quitara pero que él no se quedaba ahí...nadie se va a comer un ladrillo. Yo la verdad me he sostenido aquí porque pues yo he sido una persona muy creyente en Dios y yo siempre toda la vida he tratado de ser lo mejor que puedo, entonces pues Dios se apiada de uno y le da la comidita a donde uno llega. Pero acá hay personas que no han podido y les ha tocado irse y esas casas están solas o meten un familiar ahí y lo dejan ahí en esas casas viviendo y se van. En esa casa el señor nunca mantiene, la señora de acá enseguida tampoco nunca mantiene ahí porque ella tampoco estar acá; una señora también campesina, usted le toca las manos a ella y esa señora tiene las manos encalladas como cualquier hombre del campo, a ella le gusta es el campo. Entonces yo creo que a nosotros nos están violando un derecho que es fundamental para uno, que es el derecho a la libertad, que yo creo que todo el mundo lo debe tener.

**¿Cuándo usted puede vender a dónde se iría?**

Yo lo que siempre he pensado al vender esta casa y poderme ir, yo lo que busco es una finca donde haya mucha agua, donde haya buen agua. Y que haya montaña, para uno irse a cuidar la montaña...y agua, porque es que nos vamos a morir de sed, el agua se está acabando, entonces uno al ir a una finca donde hayan nacimientos de agua y uno que ya sabe de este problema que tiene el país, y no solo el país sino el mundo, entonces uno iría a cuidar esos nacimientos de agua, a cuidar la montaña. Entonces uno, pues porque uno tiene ese conocimiento, si usted fuera al campo por allá digamos de Bilbao pa arriba que hay tanta agua, hay tanta montaña y que la gente no sabe el valor que tiene lo que tienen allá, ellos todavía mochan palos y los nacimientos de agua los dañan; porque ellos no saben el valor que tiene eso. Pues de pronto el gobierno hasta en eso está fallando, porque deberían capacitar a esa gente por allá pa' que no acaben con lo poquito que hay todavía. Yo al irme por allá yo lo primero que haría sería eso. Digamos si en mi finca hay un nacimiento de agua, yo en lugar de mocharle un arbolito que tenga, pues yo voy y lo arborizo y lo conservo.

**RAUL**

**Entrevistador: ¿Lo primero sería que me contara cómo era su vida cotidiana antes de ser desplazado? Dónde vivía? a qué se dedicaba? cómo eran sus actividades cotidianas?, su relación con los vecinos, etc.**

Entrevistado/Armando: Si, pues...anteriormente, ósea, económicamente yo vivía bien, porque, pues, a pesar de que me tocó trabajar duro tenía mi buena casa, tenía una residencia, tenía mi finca.

**Entrevistador: Dónde era?**

Entrevistado: Milán, Caquetá. Inspección de Granario Maticuru.

**Entrevistador: Vivía allá con su familia...**

Entrevistado: Si, con mi mujer y mi hijo... y ahí fue cuando comenzó, en ese tiempo en el 99 - 2002 que era concejal, entonces por el hecho de ser concejal, si uno era de una zona donde vivía la guerrilla pues tenía problemas con los otros, era un conflicto interno que tenían ellos... ósea... por territorio... y debido a eso salí desplazado, me tocó salir desplazado porque ya dijeron los paramilitares: no, tiene que...si no se va...y era presidente de la junta de acción comunal, si era presidente usted, con mayor veras era objetivo militar.

**Entrevistador: En qué año fue?**

Entrevistado: Yo salí desplazado en agosto de 2002. Salí a Ibagué y ahí fue donde declaré. Claro, pues la plata que pude recolectar de más o menos de los bienes que tenía que valían por ahí unos 150 millones de pesos, únicamente eso pude....la sola finca tenía tres hectáreas de caucho ya listas pa rayar, pa' sacar plástico, no alcancé siquiera a rayar el primer palo.

**Entrevistador: Y esa finca la tomaron ellos?**

Entrevistado: Si, esa la cogieron, pues como me faltaba pagar una parte, usted salía y eso le echaban mano de una.

**Entrevistador: Y en Ibagué llegó a dónde Don Armando?**

Entrevistado: En Ibagué llegué a donde la familia, donde la suegra. Pero ya fue muy verraco porque Ibagué es una ciudad que era muy verraca pa' conseguir trabajo...un desempleo.

**Entrevistador: Qué hacía? Cuántos años duró en Ibagué?**

Entrevistado: Dure como unos tres años. Ahí me puse a vender arepas, si, una pequeña fábrica de arepas y con eso me sostuve un tiempo en Ibagué.

**Entrevistador: En qué barrio vivía?**

Entrevistado: En el barrio Las Brisas... y ahí pues salió un lote por allá y nos fuimos a fundar un barrio ahí que se llamó el barrio Obrero, que a lo último se nos volvió una zona de desastre entonces tocó salir de ahí...no, y ahí me salió ya un trabajo para administrar una hacienda en Beltrán, Cundinamarca, mil hectáreas.

**Entrevistador: Durante todo ese tiempo su familia estaba con usted?**

Entrevistado: Si, para arriba y para abajo. De todas maneras porque pues he sido una persona que no le da pereza trabajar. Y allá en la hacienda estuve 16 meses y ahí fue cuando, pues yo había pasado papeles al INCODER como cosa perdida, y a los dos años me salió la tierra, la parcelita que tengo acá... y ya me vine para acá.

**Entrevistador: Eso en qué año fue?**

Entrevistado: Pues hace 11 años estamos acá, en el 2007, el 17 de agosto de 2007, fui el primero que llegó acá de población desplazada.

**Entrevistador: Ahora acá a qué se dedica?**

Entrevistado: Pues aquí, económicamente, hay unos días duros pero ahí poco a poco vamos superándonos y gracias a Dios pues ya tengo el cultivo de caña ahí.

**Entrevistador: La parcela que les entregaron qué tan grande era?**

Entrevistado: Nueve hectáreas punto cinco... ahí vamos, camellando poco a poco



**Entrevistador: Cuál es el cambio más grande que siente entre su vida en Caquetá y ahora?**

Entrevistado: Pues... de la vida que tenía en Caquetá, a pesar que acá no hay empleo, vivo muy tranquilo porque gracias a Dios no nos molesta ninguno...sería uno mentiroso ponerse a decir que... gracias a Dios en ese sentido.

**Entrevistador: Y sobre la relación con los vecinos acá?**

Entrevistado: La relación siempre ha sido.. por lo menos en el caso mío siempre ha sido buena con todo mundo... yo gracias a Dios he andado por todo el país y nunca he tenido problemas de ninguna índole porque no me gustan los problemas, no me gusta estar metiéndome en las cosas que no me...me gusta más es estar concentrado en lo mío, si luchando por la comunidad haber que se logra conseguir para la misma región.

**Entrevistador: Se han organizado ustedes acá como comunidad?**

Entrevistado: Si, nosotros tenemos una asociación de turismo rural comunitario, lo cual pues ya hay empleo cada ocho días pa' las personas y entre semana tenemos a una persona ahí trabajando con el hotel, restaurante y tenemos un vivero. De todas maneras, usted sabe que siempre los problemas de delincuencia y mucho...están es donde está la plata. Por allá por donde yo estaba pues había plata, todo el mundo busca disputarse el territorio por el billete, y acá como es una zona pobre pues gracias a Dios en ese sentido...

**Entrevistador: Pobre en qué sentido?**

Entrevistado: O sea que no hay empleo, porque si usted mira para allá, una loma, por todos los lados que usted mire, acá no hay una finca o una hacienda que uno diga que va a ocupar cinco o seis trabajadores en la semana, no lo hay. Ya es lo que uno mismo haga.

**Entrevistador: Qué proyectos de vida tenía usted cuando vivía en Milán que hayan cambiado por el desplazamiento?**

Entrevistado: Con un grupo de amigos la proyección era política, la meta mía era ser concejal y prepararme un poquito para la alcaldía...pero se puso tan verraco eso, que si no era amenazado por un lado o era amenazado por el otro. Y pues tenía la finca, tenía el caucho pa rayar y pues de pronto la ganadería, siempre me ha gustado. Acá me sostuve un tiempo con el ganado pero lo cambié por el cultivo de caña. Igual ahorita le voy metiendo casi 20 millones de pesos a esa enramada. Y la proyección es ese el proyecto que tenemos con mi hijo que ya tiene 24 años, y seguir adelante... planeamos eso.

**Entrevistador: Y si le ofrecieran la oportunidad de volver a su tierra, usted volvería?**

Entrevistado: Pues no me gustaría porque está muy lejos... para usted ir allá son, por lo menos de Puerto Arango son tres horas, casi cuatro horas en yate, y usted sabe que un yate corre mucho por el agua y usted para sacar un producto le sale muy recaro, entonces pues tampoco se justifica...y pues allá el único medio es la coca y si usted no tiene eso se jodió... por allá, para nadie es mentira que todo el mundo vive de eso, de la coca... eso es un grave problema.

**Entrevistador: Y si le ofrecieran la oportunidad de volver a su tierra, usted volvería?**

Entrevistado: Pues no me gustaría porque está muy lejos... para usted ir allá son, por lo menos de Puerto Arango son tres horas, casi cuatro horas en yate, y usted sabe que un yate corre mucho por el agua y usted para sacar un producto le sale muy recaro, entonces pues tampoco se justifica...y pues allá el único medio es la coca y si usted no tiene eso se jodió... por allá, para nadie es mentira que todo el mundo vive de eso, de la coca... eso es un grave problema.

**Entrevistador: Extraña algo de Milán?**

Entrevistado: Por lo menos la tierra, es que allá la tierra es muy buena; allá usaba siempre dos hectáreas de yuca, dos hectáreas de plátano, una hectárea de maíz... y podía tener buenas gallinas, marranos, lo que fuera. Mejor dicho, por comida uno no sufría. Y en mi residencia era restaurante, se vendía todo lo que es de dulcería y juguería, todo eso se vendía ahí en la residencia. De ahí a acá, el cambio, claro muy diferente, porque usted la tierra lo desempeña mucho y acá la tierra tiene que ya meterle mucho uno para poder cultivarla. Ahora, que allá usted necesite un pescado, como vivía al pie del río, un río como de aquí al paradero de ancho, la orteguaza, entonces no era sino tirar el anzuelo o el chile y ahí tenía el pescado pal desayuno o pal almuerzo.

**Entrevistador: Acá es un poco más complicado?**

Entrevistado: Acá no, la quebradita que hay... y desde que hicieron ese triángulo en Coyaima no dejaron volver a subir el pescado para acá y ahí nos mataron por ese sistema.

**Entrevistador: Qué otras necesidades tienen acá?**

Entrevistado: Pues como lo hemos trazado en el posconflicto, porque pues nosotros ayudamos a construir el pacto comunitario de necesidades que hay en la región. Nos estamos capacitando como líderes,

**Entrevistador: Qué necesidades identificaron ustedes como líderes acá para Tuluní.**

Entrevistado: Necesidades hay hartas, está por lo menos la reforestación, alcantarillado, viviendas, deporte. Por lo menos en vivienda estas viviendas fueron diseñadas pa' dos años y ya llevamos acá once años y el Estado no nos ha dado ninguna respuesta.

**Entrevistador: La tierra que tienen es suficiente?**

Entrevistado: Si uno la sabe trabajar bien, yo he pensado que con la tierra que tenemos es suficiente, pero si un la sabe trabajar... el problema es que aquí es muy seco por todos los lados, aquí llega un verano y por lo menos no queda agua sino en esta quebrada y otra quebrada del Totumo, de resto queda todo seco, no se ve agua por ningún lado. Y por lo menos de esta quebrada a la de allá eso queda lejos, entonces pa' el ganado es muy difícil también.

**Entrevistador: La gente se dedica acá principalmente...**

Entrevistado: Si, por acá, turismo, del arrocito, del ganadito, y así, que uno se la rebusca... muchas veces también en la minería, bateando oro, así se rebusca uno.

**Entrevistador: Y de las familias que llegaron siguen estando todos?**

Entrevistado: No, aquí llegaron aproximadamente unas cuarenta familias y de eso habemos por ahí unas 22 familias, de resto emigraron, se fueron, tienen la tierra todavía ahí solo que están afuera, vienen y la miran y ya.

**Entrevistador: Por qué cree usted que se fueron?**

Entrevistado: Unos por el problema del estudio, porque es que muchos quieren sacar sus hijos adelante y acá es difícil el transporte para ellos. Usted sabe, una región, uno de los grandes errores que tuvo el INCODER fue comprar fincas que no tenían de qué echar mano, no tenían económicamente nada, solamente la tierra, no tenían una producción que de pronto fuera.. y en ese sentido si el Estado ha flaqueado en eso, por no comprar fincas productivas; porque esto era de un rico, sí esto al rico le hubiera dado plata yo creo que no hubiera vendido...eso es lo que tiene uno que analizar.

**ROCIO**

Yo soy Rocio... y nosotros salimos desplazados el 2004, 2002, no me acuerdo bien. Y cuando, 2002 fue, salimos de por allá salimos de Milán Caquetá, que es un corregimiento. Y de allá fue que nosotros salimos desplazados de un pueblito que eso era como una veredita, donde estaba Granario. Y ahí empezó el conflicto que era que ya no se podía vivir por allá mucho tiempo, porque cuando no llegaban los unos, llegaban los otros. Y empezamos entonces nosotros así varios años, pues nosotros duramos nueve años allá, en ese pueblo viviendo, compramos una casa allá mismo y sin embargo después compramos una finca. Ya la teníamos prácticamente todo eso pago, y estábamos trabajando bien cuando ya empezaron a haber muchas masacres y entonces cuando eso yo tenía mi hijo estudiando que tiene ahorita 25 y está conmigo acá, siempre me ha estado acompañando. Y yo dije, *no, esto no es vida, por lo menos para mi hijo*, pues ya pues yo uno los años, tanta cosa que ha vivido pues no le da tanta vaina; pero pues yo ya mirando que pedían mi hijo, yo dije no, lo mejor es irse de por acá. Y eso, por ese tiempo Armando fue concejal y se comenzaron a matar concejales, eso aparecían muertos por ahí, llegaban a las casas, mataron al inspector de policía, mataron mucha gente, mataban los niños. Entonces nosotros pues a mí yo dije no, nos abrimos de por acá, entonces nosotros nos vinimos cuando eso no vendimos ni la casa ni la finca, nosotros teníamos 70 mil pesos y con eso nos vinimos a Ibagué. Y cuando nosotros llegamos a Ibagué pues fue terrible porque yo me dije mamá y esto, Ibagué cuando eso, ahorita hay mucho trabajo, pero en ese momento yo dije, que vamos a hacer entonces, porque ya llegamos sin nada, sin trasteo, sin cosas. Solamente nosotros lo que pudimos salvar de ese problema y llegamos y entonces ahí todos amontonados porque éramos hartos, y yo le dije entonces pues toca buscar pa donde irnos. Y ahí nos estuvimos unos días en Ibagué y nos fuimos por allá, para más lejos, por allá para otra finca; de esa finca estuvimos por allá un tiempo, volvimos a Ibagué, de ahí vinimos a dar otra vez a Beltrán Cundinamarca, cuando estábamos en Beltrán fue que nos dijeron que Armando había metido unos papeles hace como dos años, nos salió la llamada de que nos había salido esta tierra. Nosotros no podíamos venir para Chaparral que nos había salido una parcela de nueve hectáreas y cuarto. Y entonces llegamos aquí a este predio y yo desde que llegué a este predio, yo me he amañado mucho, porque yo si me amañé demasiado, yo aquí no hay día malo, el único día malo para es cuando las cosas no andan bien. Pero pues yo llegue a este predio y usted sabe que uno llega con diferentes culturas a estas tierras, aquí llego diferentes personas con diferentes culturas, unos de la costa otros que, de muchas partes llegaron, y entonces pues usted sabe que cuando uno llega a una parte donde no conoce es un impacto uno con las personas porque uno no sabe que proceder tenga esa persona, en que forma, todo. Entonces sí, así como dice el dicho, siempre hay cosas pero a la manera misma con el tiempo se organizó la cooperativa, después hubo la asociación esa del nuevo amanecer, que también había una asociación acá y ahorita tenemos este tema del turismo que ya tenemos una asociación conformada, y gracias a Dios desde que nosotros ya nos empezamos a organizar y todo mundo, estas tierras las repartieron como a los tres años, porque nosotros nos pusimos a decirle al mismo Estado cunado hacia las reuniones, como íbamos a hacer nosotros sí por decir yo llegaba y sembraba aquí en este lote, y que de aquí mañana entonces llegaban y partían la tierra y nosotros pues que habíamos trabajado y que los otros que no habían llegado, que estaban llegando apenas, y entonces, que por suerte que tal que les tocara lo que habíamos trabajado y que nosotros que estábamos aquí trabajando no nos tocará nada. Entonces volver a empezar como le pedimos al estado que nos repartieran esas tierras, fue cuando el INCODER nos dijo, nos mandaron a medir las tierras y los que fueron aquí llegamos como unas cuarenta familias porque nunca hubimos las 59 familias, esta tierra era para 59 familias, y a lo último quedamos 37 familias que son las que están aquí figurando con resolución. Y entonces pedimos que nos entregaran las tierras y fue cuando las entregaron, no las repartieron y a mí ya me sortearon, a mí me tocó esto y un potrero al otro lado y empieza el cambio de vida de ahí pa' adelante.

### **¿Cuáles cambios fueron los que más sintió entre como vivía en Caquetá y acá?**

Yo el cambio de vida que yo más sentí, cuando nosotros llegamos aquí yo el cambio de vida. Primero, yo vivía en una finca por allá lejos donde yo era en mi finca, yo tenía mi negocio en el pueblo y yo me entendía con mi negocio en el pueblo y que yo siempre vivía en el campo por allá feliz, o nunca me tocó vivir así, mire así como estamos aquí, que nos entregaron estas casitas y la pared de tabla ahí con siete-catorce tejas de zinc y verán como nos acomodamos ahí y que esto era para seis meses y los seis meses se convirtió ya en 12 años, porque nosotros ya llevamos 12 años de estar viviendo acá. Y entonces eso fue cruel para nosotros, para tanto mis vecinos, mi compañero porque...eso no fue fácil. Pero sin embargo nos fuimos acomodando y aquí estamos gracias a Dios, aquí que esto es un sector, está el sector de allí abajo que es el dos, el tres, y el cuatro que es

en la vitrina, todo esto se compone. Y cuando nos entregaron las tierras pues yo dije bueno, gracias a Dios ya sabíamos cuál era la tierra de nosotros, contentos porque ya no había cambios porque ya esto es mío y nos dieron una resolución y usted sabe que desde que le den a uno un papel pues eso es de uno. Nos dieron la resolución y empezamos a trabajar nosotros, pues nosotros empezamos a recibir ganado a mayor valor, después ya empezamos con más veras a arreglar la casita, y así, y fue cuando yo le puse a mi hijo que terminara el bachiller, fuera como fuera yo lo mandé a estudiar porque aquí siempre ha sido muy difícil para el estudio de los muchachos, pa' secundaria ha sido terrible, pésima, por estar acá ha sido pésima porque no hay transporte, usted se va por allá y todo es pagando y si no hay plata, y esta es una región pobre, sin trabajo, no importa que tocará trabajar pero que hubiera trabajo, pero esto es muy pobre por aquí. La única empleo que veo ahorita en este momento es porque están las tierras del arroz y nosotros a raíz de la misma situación porque no tenemos presupuesto para trabajar un cultivo en el arroz entonces nosotros lo vamos a arrendar, y ahí ese es el único sustento que hay en este momento y hay trabajo para las personas porque ya llegan los que van a cultivar, entonces nosotros este cultivo de arroz lo trabajamos como a un porcentaje, ya? Entonces, o sea que no es totalmente arrendado, tenemos las condiciones, porque entonces de ahí depende la solución de vida aquí para la familia. A nosotros el Incoder y la agencia de tierras ahora en este momento nos han venido a atropellar, porque si ellos sabían que nosotros, bien, como ellos, como el Estado sabían que nosotros aquí llegamos de brazos cruzados, porque nosotros aquí no teníamos ninguna ayuda de nada, porque cuando llegamos, nosotros al tiempo ejecutamos la ayuda humanitaria que le da a uno el estado que eso es una obligación que el Estado no la da y no la dieron tres veces y nos la quitaron que porque ya teníamos resolución y nosotros para echar a avanzar hicimos unos préstamos al banco, esos préstamos los estamos pagando, entonces ya nos empezaron a mirar que es que nosotros ya estábamos bien, que ya devengamos yo no sé cuántos salarios mínimos y que entonces ya no teníamos derecho a eso. Y esta es la hora que nosotros no recibimos ninguna ayuda, sino solamente, como dice el dicho, trabajo, el trabajo, lo que usted invente, lo que usted haga, para poder sobrevivir, y aquí estamos viviendo en este momento más de cuarenta familias, porque ya los muchachos se nos han casado con las muchachas de aquí, otras han llegado jovencitas, mejor dicho ya la familia, se nos creció el enano. Entonces eso ha sido para nosotros muy terrible, y nosotros al Estado no que nos regale, porque no necesitamos que nos regale nada, porque nosotros no necesitamos de que nos regale nada, a la hora de la verdad a uno le reglan algo y lo que le regalan a uno nunca lo valora, pero lo que usted le da, le pone y trabaja lo valora. Entonces siempre yo le digo a las entidades, no nos regalen nada, nosotros queremos es que nos den oportunidades de trabajar. Y cuando ya bueno, ustedes me deben tanto, entonces págueme, entonces teniendo de que uno paga, porque esa es la intención de uno. Y ahora nosotros pues como familia aquí, nosotros dijimos bueno, y que vamos a hacer aquí, ya llegamos a viejos los dos y el único jovencito esta niña con ese muchacho, entonces vamos a ver, llevamos dos años que emprendimos un cultivo que tenemos ahorita ahí, el de caña, tenemos ya 15 mil matas ya para empezar a moler y estamos cuadrando nosotros solos como familia.

### **Las otras familias tienen cultivo de qué?**

La otra gente no tiene sino cultivo de trabajar en el arroz, y un señor que tiene una cacaotera acá pero el señor fracasó por el momento, porque yo no se, por el verano, o que será lo que está pasando, y está quedando también en la quiebra este señor, que ha sido una de las familias que ha trabajado duro acá. Y acá hay varias familias que trabajan muy duro. Y bueno, proyectos si nos han llegado, para que vamos a decir que no, lo que pasa es que usted sabe, a nosotros nos han dado proyectos aquí pero no han tenido un seguimiento que verdaderamente, lo sembramos y que lo hizo, si fue que se murió por casualidad ya de las cosas de la naturaleza, pero no. Por lo menos nosotros tuvimos un proyecto de un ganado que nos dieron, un proyecto no lo dieron de 13 millones de pesos, y el verano, que aquí las fincas son muy escasas de agua, y usted lleve el ganado y lo mete pa' allá donde no hay agua, usted sin agua no puede vivir entonces, y eso pasó, nos dieron el ganado pero no hicieron ningún seguimiento, como les decíamos nosotros, primero el agua a los potreros. Y nosotros solos a todo costo nunca tuvimos para poner un agua suficiente, porque esa agua valen son millones la colocada, escasamente tenemos pal gasto. Entonces el ganado se enfermó, nosotros llegamos a tener 20 reses y el ganado se me empezó a morir. Cuando de pronto yo dije, bueno, entonces vamos a cambiar el proyecto, pero entonces se llegó el momento de que nosotros cambiamos el proyecto por caña, lo vendimos y empezamos a sembrar caña, invertimos todo eso en caña porque eso vale mucha plata, ahora un montaje de esos montarlo con 20 millones de pesos y empezar a moler. Porque nosotros le propusimos al Estado acá,

cuando vinieron a las reuniones del gobierno, que nos ayudaran porque el proyecto que nosotros veíamos acá era caña, pero ese INVIMA para sacarlo para comercializarlo en otras partes para que el producto valga, porque en este momento imagínese tanto gasto y tanta matazón y esta pacha de cuatro panelas en tres mil pesos se encuentra. Y así le toca a uno porque qué hace?

**Sumercé volvería a Caquetá si le ofrecieran la oportunidad?**

Primero, que yo me amañe mucho en este sitio, nos amañamos mucho en este sitio. Segundo, cuando nos repartieron la tierra yo empecé a sentir un cambio muy grande ya porque yo ya sabía que lo que iba a trabajar era pa' nosotros, y que lo que nosotros sembráramos era pa' nosotros, y así estamos trabajando. Mire que yo ya no me iría por allá porque yo ya me acostumbré acá.

**Y en cuanto a necesidades aparte de la lejanía al colegio, que otro problema tienen acá?**

Por lo menos la atención de la salud, nos toca ir hasta Chaparral, aquí hicieron un pesto de salud pero quedó muerto porque ni el mismo alcalde ni nada pudo traernos a una enfermera acá. Y en cuanto a eso, pues no, el problema también que tenemos ahorita grave es la señal de celular. Es un problema muy grave para nosotros porque nosotros estamos en un asentamiento en un sitio que es turístico. Para cualquier cosa nos toca ir por allá como a 10 minutos a pie, pero tenemos ese inconveniente. Quien sabe cuál irá a ser la solución de eso. Ya nosotros 12 que vamos a completar aquí pidiendo la señal.

**Narciso.**

**Entrevistador: Cuénteme usted dónde vivía antes, qué hacía, a qué se dedicaba...**

Entrevistado: Yo vivía en el municipio de San Antonio, Tolima.... Qué pasó con esto? aquí era la cocina, en esta alcoba que hoy es una alcoba del hostel, aquí era la cocina. Aquí cocinaban para todos, esto era aquí una vaina, no como está ahorita, esto era más hondo. Esto cuando llovía se nos inundaba todo esto, todo esto se inundaba, estaba tapada la alcantarilla, no tenía acceso la salida y eso llegamos aquí en tiempo de... yo llegué aquí en tiempo de Septiembre, que eso es más que todo el invierno. Esto teníamos unas problemáticas aquí muy tremendas. Aquí en esta habitación vivía uno... en esta habitación se pasaba a la otra y salía uno por allá, entonces yo cogí la habitación del lado de allá y me metí con la familia y pues allá dormíamos varios compañeros, pero entonces ya vieron que yo pues llegué con la mujer y los hijos, entonces yo dormía con la mujer y los hijos allá y otro señor que quedó solo, estaba solo, él dormía ahí a un lado y así sucesivamente. Aquí dormía Armando con la señora y el hijo.

**Acá llegaron las 40 familias que llegaron en un principio?**

No, llegamos quince. Pero de los quince no habíamos sino como que once o doce, que fueron los que nos aguantamos el tropel desde un comienzo.

**¿Cuánto tiempo duraron en esta casa?**

Aproximadamente como unos, esto fue septiembre, octubre, noviembre, diciembre, enero, como en marzo nos trasteamos... como un año duramos en esta zona, acá, como un año, aproximadamente un año. Mientras llego el proyecto de las viviendas, esas viviendas fueron prefabricadas y a nosotros nos tocó que trabajar el terreno para armarlas. Y nosotros a lo último al ver que la necesidad y el desespero de estar aquí como hacinados, nosotros mismos nos sorteamos esto, dijimos si esto es pa' nosotros, los primeros quince sortéemelo entre los 15 y eso hicimos, y si nosotros no nos hubiéramos sorteado esto nos hubieran demorado quien sabe cuánto tiempo más así hacinados. Entonces cada uno se hizo responsable de ir acomodando a su amaña. Entonces fuimos sorteados.

**Sígame contando que hacia usted en San Antonio**

Bueno, yo tenía en San Antonio una finca en arriendo anual, pagaba 150 mil pesos en ese entonces anuales, por una finquita de tres, cuatro hectáreas y media aproximadamente, cultivábamos allá la yuca, había café, plátano, aguacate, banano y naranjas... pues yo sacaba mucha naranja para Roncesvalles de ahí de la finca. Entonces estando ahí pues me nombraron vicepresidente de la Junta de Acción Comunal...ya al tiempito renunció la presidenta, entonces me nombraron presidente, entonces seguí trabajando como presidente de la Junta. Por ahí proyectamos unos proyectos a la alcaldía me hice muy conocido en la alcaldía, yo he tenido esa propiedad que donde voy me hago conocido de las alcaldías. Y en ese entonces, estaba el alcalde Belisario Useche ahí en San Antonio y entonces pues llegamos a tener un lazo de amistad muy bueno porque pues yo le hacía muchas propuestas a beneficio de la comunidad. Cuando yo hacía propuesta al beneficio de la comunidad a él le gustaba mucho, que la gente se proyectara, entonces él buscaba como recursos y le ayudaba, y eso hizo conmigo.

En esa comunidad logré dejar el cerramiento de la escuela, levantaron todo el acueducto, porque allá esa agua es calizosa, y el tubo se llena como de cemento, así es el agua por allá. Donde quedan los vacíos, el tubo se taponan con esa caliza y eso queda pegado como cemento. Entonces se hizo el levantamiento de toda esa tubería y montaron un acueducto nuevo, montaron una farmacia rural, que quedó allá. Y entonces pues como en eso de julio, junio, en junio comenzaron las adversidades por allá porque empezó a meterse en el 2002 como el otro grupo, de las autodefensas, llamado Bloque Tolima. Entonces comenzó la represalia contra los presidentes de junta, porque para nadie es secreto que eso era una zona guerrillera y que uno mantenía era rodeado por la guerrilla y cuando no era la guerrilla era el ejército. Empezó la represalia con nosotros por ese lado, con los presidentes de junta.

Entonces ya al ver la represalia que había contra los presidentes de Junta, y en la situación que ya habían desplazado a algunos de otras zonas, como más cercanas a la cordillera y estaban ya en Ibagué, dije yo, bueno esto ya me tocó a mí, ya tocaron por mí, más sin embargo me hicieron llegar una razón, porque no me notificaron por escrito pero me hicieron llegar la razón por medio del esposo de la profesora que vivía ahí junto a la carretera, y me dijeron que tenía que irme y si no en 20 días llegaban y acababan hasta con los huevos. Entonces le dije yo a la mujer, pues mijita, aquí no hay otra cosa sino aflojarle. Y así fue que hice los arreglos y me desplazé hacia Ibagué.

Estando en Ibagué pues conseguí un trabajo con un hermano mío que tenía una buseta, y me dio un trabajo ganándome diez mil pesos diarios de ayudante, pues yo sabía conducir pero de igual no tenía los documentos al día, entonces no podía conducir. Pero esos diez mil pesos me los ganaba era el día que el carro trabajaba, el día que el carro no trabajaba no generaba ingresos.

**¿Cuánto tiempo duró en Ibagué?**

Yo duré aproximadamente desde el 2002 hasta el 2007. Yo llegué aquí el 22 de septiembre del 2007. Estando que yo ahí en Ibagué pues vi que los ingresos que me ganaba no eran suficientes entonces mi hermano me propuso que él me iba a ayudar para que renovara los documentos, arreglara los documentos y me pusiera a relevarlo, y eso hice. Entonces ya subí de conductor y ahí duré trabajando pero pese a que era de conductor yo siempre tenía mis falencias económicas y las problemáticas que no surgían los ingresos necesarios para el sostenimiento de la familia. En ese entonces no tenía sino las dos niñas, tres, cuatro niñas, no existía ni este niño, y entonces ya pues la situación era difícil entonces ya me puse a relevar y a ganar un poquito más, entonces ya fue cuando me dije yo, no esto tocó retacar al presidente de la república, que me ayude, entonces le escribí a Álvaro Uribe. Y fue cuando ya empezaron a llegar las ayudas, que eso ya fue como en el 2007, fue cuando me llamaron, la pastoral social para que me iban a hacer una, como es que llamaban esto ellos...

**En esos cinco años que más le cambió en la vida, a como vivía antes?**

Pues que se me perdió todo lo que había conseguido...qué había conseguido yo? Pues yo estaba trabajado ya por mi cuenta pese a que yo pagaba arriendo en una finca, porque no era mía, yo vivía muy bueno, a mí no

me faltaba la comida, no me faltaba nada, yo vivía lo necesariamente como pobre bien, vivíamos bien. Y pues, la verdad que si eso es un desacomodo muy tremendo. Por ejemplo, el desplazarse a Ibagué a mí se me perdieron la mitad de los enseres, lo que fueron camas, colchones, herramientas que tenía yo para trabajar, agrícolas.

#### **Qué otra cosa se le desacomodó?**

La tranquilidad... yo pese a que me crie en el campo y fui a vivir a la ciudad pero busqué pal campo de nuevo porque yo he visto que la tranquilidad mía es en el campo; pese a que yo he luchado la vida, yo trabajo la construcción, yo trabajo la pintura en obras, yo trabajo... como conductor he trabajado, bueno, yo he ejercido muchas labores que a la final pues ni me pesa haber pasado por todos esos sectores laborales, sino que el campo es el que me gusta a mí, yo la tranquilidad del campo no la cambio por nada.

#### **Y sus hijos cómo sintieron el cambio?**

Uy, drástico, porque cuando yo me desplazé para Ibagué yo tenía mis hijas muy pequeñas y ya al transcurso de seis, siete años, volver al campo ellas ya rechazaban, ya estaban como adaptadas a vivir allí en la ciudad. E inclusive hasta mi esposa, debido a lo que había pasado en San Antonio decía no "es que no me quiero ir ya pal campo"...en un comienzo que llegamos a Ibagué pues pasamos la solicitud al INCODER, pues ella si quería, pero cuando ya resultó la cosa pues ya no quería, porque ya se estaba como adaptando a la ciudad, entonces dije yo, no mijita si usted no le hace pues yo si me voy, y créamelo que yo si me voy viniendo.

#### **Usted no se estaba amañando?**

Yo no. Porque era que yo no veía, ósea yo veía que todo lo que conseguía se gastaba, que el arriendo, que el recibo del agua, que el recibo de la luz, que hay que comprar un plátano, que hay que comprar una yuca, que hay que comprar tal cosa, todo comprado. Entonces a mí me desacomodaba esa situación...de por sí todo más caro. Mientras que por acá usted va, así le toque comprar a uno una yuca por acá en este sector una yuca ya la consigue más barata, porque está donde está la mata. Entonces hay muchas ventajas del campo, el campo tiene muchas ventajas que le enseñan a uno vivir una vida... y hasta más tranquila porque por aquí no oye sino el cantar de los pájaros, los animalitos, puede tener uno gallinitas y se vio mal cogió un par de gallinas de esas y las vendió y se acomodó pal mercado. Y en Ibagué se veía uno sin pal mercado y qué vende? Nada, qué va uno a vender, eso es difícil.

Bueno, cuando ya me sale la opción de que... cuando me dieron la respuesta no sé si sería que eso tocó fondo y si como a los dos o tres meses me llamaron para una caracterización con la pastoral social para una finca que había, o hay, para los lados del Totumo a los lados de Rovira. Y nos hicieron la caracterización y que íbamos para allá, pero no sé qué pasó con el que estaba gestionando la compra de este predio y el de allá y nos cambiaron, unos que venían para acá para Tuluní los mandaron para allá pal Totumo, y los que íbamos para allá nos mandaron para acá para Tuluní. Eso fue un negocio que hicieron con el gerente del INCODER, un tal Gonzalo Segura, y pues usted sabe que uno bien necesitado, bien vaciado y que le digan a uno camine que va pa' allí.

#### **¿En Ibagué en cuál barrio vivía?**

Yo viví una parte en los Ciruelos, donde vivían mis suegros, porque cuando yo fui desplazado yo llegué ahí donde mis suegros. Pero como eso al comienzo toda escoba barre bien, pero cuando vieron que los diez mil que me ganaba diario, semanalmente me juntaba por ahí 40 mil o 50 mil, cuando bien me iba 60 mil, entonces yo siempre dejaba 10 mil pesos pa' los transportes, entonces yo si me ganaba 50, daba 40; si me ganaba 60 daba 50; si me ganaba 30 pues no daba sino 20 mil, entonces eso no le gusto al suegro y entonces de un momento a otro me dijo que buscara a dónde irme y yo sin plata, bien vaciado que sí estaba, ya después vino la ayuda del arriendo y también mal echo del gobierno, pues si este señor así sea el familiar no tiene la obligación, porque la obligación es de uno, y él no tenía la solvencia económica, pero si me asiló allá en una

piecita y ahí vivíamos. Entonces debían de haberle dado el arriendito a él y yo había seguido viviendo ahí en esa piecita, y ahí se había beneficiado él y nos habíamos beneficiado nosotros, porque con plata que le daban de esa nosotros comíamos cuando no teníamos la plata suficiente. Pero no, que era que tenía que buscar pa' otro lado y si no, no daban la plata, y así tocó. Entonces él se delicó por eso, porque él de pronto llegó a pensar que eran cuestiones más pero no era así. Entonces hasta conflictos tuvimos con él por eso. Entonces mire usted la diferencia de las políticas del Estado cuando sacan una ley, pues hombre, el que le tendió la mano a ese tipo vamos a ayudarlo ya que le dio la ayuda, así sea familiar porque pues uno siempre por lo regular buscamos la familia, todo mundo buscamos la familia en una necesidad de esas. Entonces que tiene que hacer uno ahí, pues ayudar, el Estado ayude esa familia para que esa familia le brinde apoyo a esa otra familia. Yo imagínese con cuatro muchachos y eso pa' buscar arriendo el problema porque no, eso son muchos, y que no, que eso es mucho, a donde quiera que iba "no, eso es mucha gente". Entonces nunca había, no había como la seguridad de uno ir a buscar con seguridad, eso fue un complique.

Y ya estando ahí viví también en los Ciruelos, que ya me salí de ahí y entonces ya me fui a vivir a los Ciruelos, ya pal lado de Las Delicias allá en Ibagué, también un poco marginado parte social. Y de ahí estando allá en los Ciruelos fue cuando me estalló lo de la parcela y yo dije pues aquí no hay de otra, yo no pago más arriendo porque es que ya no doy pa' más, y entonces le arranqué; y cuando llegué aquí pues nos tocó asilarnos como le digo, aquí en esta casa que anteriormente...pues ahorita está muy bonita.

Entonces ya llegamos nosotros aquí y nos acomodamos ahí, y con aspiraciones porque el INCODER nos había propuesto un proyecto macro, de la tal higuierilla, una mata que llaman la higuierilla, que pa' sacar un aceite, un biocombustible, y dijimos nosotros pues aquí nos acomodamos.

### **¿Estas tierras de quien eran?**

Estas tierras se las compraron a un señor Lorenzo, que por cierto él fue diputado, fue creo que un representante, no sé si a la Cámara o al Senado, pero tuvo harto que ver con esa parte. Entonces hizo un buen negocio, el hombre hizo un buen negocio porque vendió esto como en 1580 millones o 1680 millones, algo estoy equivocado.

### **¿Cuántas hectáreas tiene todo el predio?**

560, 580 hectáreas. Pero es así como usted ve pa' la parte alta vea, unas lomas que eso no se utilizan, ni él las utilizaba en tiempo que él tenía esto, ni nosotros las podemos utilizar porque eso no produce sino paja y lo que ve ahí a diario, usted ve esa loma así a diario, no la ve usted enmontada porque el vegetal, la capa que tiene eso, eso es como una roca, entonces no produce mucha cosa. Y las partes donde hay potreros pues son una tierra arcillosa, que esa tierra arcillosa como malonga para producir pastos, para producir yerbas que sirvan para la ganadería. Esto todo lo más es ganadero y ahorita pues el ambiente que nosotros le estamos dando a esto, como en el proyecto que estamos haciendo ahorita es el turismo.

### **¿Antes de que ustedes vinieran ya había turismo acá?**

No, no. Pues si había turismo pero un turismo desorganizado, un turismo que llegaba la gente acá, por ejemplo aquí llegaba la gente y hasta nos madreaban: "hijuetantas se vinieron a adueñarse de esto, vea como cogieron esto por cuenta de ellos y viendo que esto es de la alcaldía". Pero esto en ningún momento ha sido de la alcaldía, la gente se tomaba esas ideas erróneas. Y nosotros pues aquí no llegamos a invadir, nosotros aquí llegamos fue adjudicados por medio del INCODER, entonces mucha gente no creía eso; ero ya se han venido dando cuenta de ese tema, se les ha venido contando, se les ha venido diciendo.

Fue que el INCODER cometió el grande error que él no nos adjudicó aquí y haber llegado con nosotros y haber reunido la comunidad receptora y haber dicho, acá vienen tantas familias de esto y estas condiciones, y esto no va a generar conflictos ni problemática entre ustedes, son estas y estas las condiciones que tienen ellos, haberle como avisado a la comunidad que iban a adjudicar 59 familias, porque esto era para 59 familias que nunca las cumplió el INCODER aquí lo máximo que habemos habido son 43 familias, pero esas 43 familias



estuvimos diga usted por un promedio de quince días, de resto hemos permanecido 36, 37, lo más que hemos estado aquí, durado así familias fueron 37 familias o 39 familias que duramos así un promedio por ahí de unos tres meses, y ahí se fueron yendo, se fueron yendo y no quedamos a lo último sino 14 familias acá, ahorita en este momento tenemos por ahí unas 16 familias de las reubicadas, porque ahorita pues hay hartas familias pero porque ya los hijos de nosotros consiguieron, las unas consiguieron su marido con el hijo del vecino y así se agrandó. Y entonces como quedaron un poco de casas desocupadas ahí y al ver a esos muchachos ya con obligación, pues mijito, méntanse ahí porque no hay de otra, esas casas son muy pequeñitas por cierto, pues apenas es pal matrimonio, y ya ellas consiguen marido pues les toca que conseguir casa, entonces viendo la facilidad la comunidad nos apoyamos y dijimos mientras sean hijos de socios pues metámoslos en esas casas y de aquí mirará el Estado de aquí a mañana que van a hacer con ellos pero les vamos a dar el apoyo. Que si van a traer gente de afuera pues que se la adjudiquen aquí a los mismos que ya hemos sufrido aquí, nos han acompañado a sufrir aquí las problemáticas, porque es que aquí hemos sufrido harto, aquí hemos sufrido hambre, hemos sufrido escases de muchas cosas, problemas hasta para el acueducto, tanto así que ACNUR y Yapawaira metieron un proyecto y mejoraron el acueducto porque aquí el agua es muy poca, aquí este clima y estas aguas de allá son muy escasas, muy poquitas, no son buen afluentes las vertientes de agua, tanto que eso en el verano tiende a secarse, tendemos a quedarnos sin agua. Pero para traer agua de una parte para que se apta para el consumo humano pues está lejos, y muchos preguntan, bueno, y teniendo el río ahí al pie, pero es que el río viene contaminado desde, inclusive ese caserío que llaman El Limón contamina ese río, lo que pasa es que el transcurso del terreno de acá ya viene muy purificada el agua de tanto voltear ahí por el río. Que para uno conseguir el consumo humano hay que venir a sacarla de un acueducto, eso vale un poco de plata y está como a cinco kilómetros, ahí si abastecería a toda la comunidad pero hasta ahorita que yo estoy pensándola es con lo de la ART, mirar a ver si de pronto por ahí un proyecto con eso. Y mirar a ver que más se le hace. Claro, aquí nosotros necesidades hemos tenido muchas, aquí nos tocó meter lenteja al desayuno, lenteja al almuerzo, lenteja a la comida, y al otro día lo mismo, y así como en un intervalo de seis meses. Cuando a nosotros nos dieron un bulto de lenteja y como tres arrobas de arroz. Pues los que teníamos harta familia pues eso duraba menos, pero el que era solo, como aquí por ejemplo este señor que llegó solo, el otro que llegó solo allá también, entonces ellos iban a tener comida, tanto que ellos vendían o cambiaban por allá por otras cosas para cambiar el menú.

Y entonces pues ahí hemos venido trabajando, mejorando si harto, esto sí ha mejorado mucho. Una cosa por ejemplo yo le digo a usted, estos palos no existían, todos estos árboles que ud ve de la carretera pa' abajo no existían, aquí había un cerco, este palo este era un cerco que iba así, y allá bajaba donde está la otra casa y esto era un potrero de bracharia, limpiecito sin palos, todos estos palos porque cada uno los sembró. Entonces todos estos palos son sembrados por aquí por nosotros, cada uno, por ejemplo las señoras sembraron estos ahí, yo sembré estos de allá, los de allá adentro, esto se ha hecho n trabajo ya en once años grande. Que dificultades, claro hartas; que problemas sociales entre la comunidad, hartos.

### **Por ejemplo?**

Conflictos entre vecinos, siempre no han de faltar los inconvenientes. Y como las mentes son diferentes todos actuamos diferente, nos comportamos diferentes, no al gusto del compañero, no al gusto del vecino, pues se desacomodan las cosas, hasta que llega el otro y revienta es que no me gusta de usted esto y esto.

### **Los conflictos tienen que ver con el sitio dónde les tocó vivir?**

De pronto sí. De pronto algunos están viviendo en su casita que están viviendo pero no querían esa, querían otra. De pronto querían la que donde yo estoy viviendo. Y yo le soy sincero y le doy muchas casas a Dios, que yo sí estoy en la que yo quería estar, cosas que mi Dios me las concedió y yo vivo muy agradecido con Dios por esa parte. Desde el momento que se empezó a construir todo esto aquí pa' allá y que ya se le dio como el margen de las casas, es que nosotros construimos todas estas casas, entre nosotros mismos y después no las sorteaban. Pero aquí vino los ingenieros de la sociedad de arquitectos y dijeron cuando estén terminadas las quince casas nos reunimos, las sorteamos y mirar a ver que le queda a cada uno. Pero fue tan tremendo el asilo allá que nosotros no nos aguantamos a terminarlas porque ellos iban muy lentos con ese trabajo, entonces no las sorteamos y cada uno que le echara los pisos, a mí me tocó ayudar a echar pisos pa los vecinos y echarle a la mía, inclusive la cas amia fue el primer piso que echamos porque yo le decía a la gente

que yo sabía echar esos pisos entonces la gente como que lo dudaba y dijeron no, pues eche primero el suyo, nosotros le ayudamos a echar primero el suyo y miramos a ver cómo queda, como el sentido de desconfianza en ese aspecto. Empezamos ahí a mirar las desconfianzas entre el uno al otro. El problema más grande fue que el INCODER aquí nos adjudicó costeños...de varias culturas diferentes, y eso es lo que ha marcada mucho el conflicto acá en Tuluní.

### **De que otras regiones hay población acá?**

Hay de la costa, bueno yo creo que Urabá es lo mismo, parte de la costa, bueno, de Urabá ya no están, pero problemática esa gente.

### **Por qué problemática? Qué tipo de problemáticas tenían por ser de otras regiones?**

Porque ellos están acostumbrados en otras regiones a quitarle lo del compañero, lo del vecino, que si esto le tocó al vecino, van y lo cogen como si fuera de ellos. Entonces uno no está acostumbrado a eso, uno siempre está acostumbrado a respetar: *lo que le tocó al vecino, le tocó*. Nosotros los tolimenses vemos que si le tocó este palo de aquí pa' allá es del vecino, se le respeta. Pero el costeño por lo regular, él no, él se mete por donde él quiera, como al libre albedrío, lo que yo quiera hacer, y no respetan lo que le tocó al compañero, entonces vienen los conflictos por eso. Pero...gente del Huila, de donde más es que hay gente acá?...Santander, del Valle; entonces aquí hay de varias culturas.

Y la problemática más grande aquí ha sido el conflicto que sí hubo mucho al comienzo fue lo del agua, que habían sectores que no tenían agua y pues muy difícilmente, sin dinero, nadie podíamos solucionar ese problema. Entonces comenzaban los que no tenían agua en contra de los que la teníamos acá cerca: *Claro, como ustedes tienen el agua cerca a ustedes que les importa*. No, nosotros... por lo menos a mí me dolía mucho eso. Tanto que el sector de la Vitrina ha sido el más víctima de la necesidad del agua, y que ahorita pues se le ha hecho un trabajo a eso que ya pues ya no están sufriendo tanto como antes. Aunque ahorita por ejemplo en este verano hubo una necesidad de agua muy verraca, por todo lado, porque hasta aquí nosotros nos estábamos quedando ya sin agua, inclusive ahorita uno mira y está poquitica el agua, pero ya es debido al verano. Nunca ha llegado aquí...es que nosotros fuimos víctimas de esa parte, porque cuando llegamos aquí eso había un descontrol socio político dentro del municipio, que alcalde lo votaban así en las elecciones y quedaba por ahí a la mitad del año, al poquito tiempo quedaba esto sin alcalde porque lo disciplinaban o nombraban otro, no, las cosas no son iguales, tanto así que quedó por debajo el municipio de la Ley 500, ósea donde no nos venían los beneficios del Estado al municipio. Entonces imagínese que en ese entonces llegamos nosotros aquí y sin un alcalde, en ese entonces había sido una señora, una muchacha Milena, y ella desgraciadamente a la cárcel fue a dar, pues se quedó otra vez sin alcalde el municipio, alcalde nombrado. Pues nunca hubo un apoyo así claro. Aquí es lo único que vimos la mano a recién que llegamos nosotros, fue del doctor Oscar Barreto con el recorrido para el estudio de los hijos, porque el cuándo vino, INCODER lo trajo y entonces nosotros le pusimos esa necesidad de que nuestros hijos necesitaban... eso si fue rápido, y la única vez que se ha visto el servicio escolar, transporte escolar desde el comienzo del año, hasta el final del año en Tuluní fue únicamente en el primer gobierno del doctor Oscar Barreto. Entonces aquí nos ha tocado que lucharla muchos contra eso, que yo ya me acostumbré fue a que todos los días me madrugo a ir y voy y dejo a mi hija allá y le doy mil pesitos pa' que pague de allá pa' acá, que a veces la traen y a veces hasta vaciadas se gana de los conductores, de algunos conductores que porque no da sino mil. De verdad que el compromiso del municipio con la vereda Tuluní ha sido muy poco, aunque ahorita el alcalde que hay, el doctor Humberto Buenaventura ha sido una persona que ha estado muy pendiente de Tuluní, aquí a nosotros nos tocaba vivir con las basuras, ahí pichas que venía la gente y nos dejaba esos regueros de basura por todos lados y nosotros enredados con toda esa basura; y ya gracias a dios por medio de esa buena gestión que he hecho, ese buen contacto que he tenido con el doctor Humberto, me concedió ya la oportunidad de tener la volqueta aquí cada quince en la semana y sacar evacuar toda esa basura. Que habemos algunos que o vemos esa problemática y no sacamos la basura, yo no sé qué la harán pero se acostumbraron como a que, como también toca hacer un aporte económico por lo de la sacada de la basura, de mil pesos, dos mil, entonces muchos por no dar mil pesos, pues no sacan basura. Entonces yo me pongo a pensar, en el pueblo yo pagaría

como 13 mil o 14 mil pesos, algo largo de aseo, porque no doy aquí mil o dos mil pesitos que es para el bienestar de todos nosotros. Pero hay gente que es ocurrente y que se molesta porque yo les digo eso. No pero ahí el resto de más luchando, como usted puede ver yo ya me volví aquí dentro del municipio al nivel de la administración, por de acuerdo a que yo me he dedicado a estar en la alcaldía, a pedir por Tulumá, a Tulumá lo conocen de que somos víctimas del conflicto y que somos reubicación porque se han hecho ACNUR se hizo un trabajo de socializarlo al nivel de la alcaldía. Pero cuando eso llegó yo ya era conocido porque tuve la oportunidad de ser parte de la asociación de padres del colegio de la medalla, por tener mis hijas estudiando allá y que todos los días me iba y la traía, en ese entonces como le cuento la carretera era bastante fea y la gente se aterraba de que todos los días llovía o tronaba, yo llegaba allá. Teníamos prelación de llegar tipo 7:45, 8 de la mañana que llegáramos recibían los hijos porque la carretera se ponía muy pesada pa andarla. Entonces pues me fui haciendo conocidos con otros padres de familia, que este señor trabaja en la alcaldía, que venga yo le ayudo, y me fui encarrilando al tema y hoy en día yo ya aspiro a ser concejal en las próximas elecciones. Entonces mire hasta donde van las cosas del trabajo que un hace social, dentro de una comunidad.

**Pero usted esa proyección política la tenía antes cuando vivía en San Antonio?**

No, no. ¿Por qué? Pues si me gusta mucho pues lo del liderazgo, lo de trabajar por las comunidades si me gustaba mucho. Eso he tenido yo como muy visualizado, de que para esto tiene uno que tener el carisma, tener uno la capacidad, no tanto capacidades celulares, sino más bien el carisma de cómo trabajar con una comunidad, que a muchos no les gusta y que es que como yo trato de ser como perfeccionista, yo trato que como que las cosas queden bien, a mí las cosas así como que yo me voy a hacer un trabajo comunitario y que lo vayamos a hacer así como por salir del paso a mí no me gusta. Entonces eso también crea un poco de desacomodo con la comunidad. Y hay muchos que dicen que yo jodo mucho, que yo hablo mucho, pero también se han visto beneficios que han llegado a la comunidad.

**Pero ha tenido problemas de seguridad por eso?**

No, gracias a dios todavía no. Pues sí, problemas entre los compañeros hasta amenazarlo a uno que...que haría mejor muerto que vivo, eso sí. Pero entonces son palabras ociosas de algunos compañeros que las han dicho y yo eso ya lo puse en conocimiento porque uno no sabe, claro esos son pasos ya que se empiezan a mostrar, pero eso ya de mucho tiempo atrás que llegamos acá. Porque aquí habían unos que por ejemplo son del Urabá y ellos como habíamos poquitos entonces tenían arrendado pa' ganado la finca, y eso generaba un promedio de unos tres millones y algo mensuales. Entonces él entre menos la gente supiera pues para él mejor porque eso era una plata que le quedaba a él. Y cuando ya yo descubrí el tema como era la vaina y esto lo llamé y le dije que teníamos que reunirnos y llamé y reuní a la gente y les dije, entonces lo llamamos y lo sentamos, entonces a él ya no le gustó porque él vio que era yo el que estaba dirigiendo eso; entonces se me vino un poco el problema aquí sobre eso. Pero no, ahorita me pongo yo a mirar que las cosas deshonestas que uno hace, como las hizo ese señor, hoy en día está con una mano adelante y otra atrás, y está lejos de acá, por allá le tocó buscar pa' la tierra de él. Y bueno, me pongo yo a pensar, bueno si el venía desplazado del Urabá, o del Urabá no, perdón, pero es de por allá cerca, no del Urabá, más de este lado. Entonces el hombre yo digo que lo que uno hace mal lo paga y el que roba a otro, otro lo roba a uno, y eso le pasó a ese tipo, se puso a recibir un ganado a arriendo y empezó como a comerse los animales, las crías de los animales que llegaban se desaparecían, de las vacas, y entonces el dueño del ganado en ese entonces, un tal Humberto Fandiño y ese ganado ahí y ellas criaban, y uno veía que criaban pero resulta que ola, como le parece que se desapareció, y nunca criaban las vacas de ese señor, o criaban pero era entonces que se desaparecían. Entonces era que el señor, que el hombre las vendía. Entonces yo me pongo a mirar que ahorita el hombre donde está, estuviera acá estaría como nosotros, no muy bien, pero tampoco mal. Pero él si no, el se fue, hizo mucha cosa mala acá, inclusive le tocó salir de una noche a la mañana y ahí quedó, hasta ahí llegó. Y que aquí mucha gente dice que yo molesto, que yo soy cansón, que estas y otras, pero ya les he mostrado por ejemplo la embalastrada pa' la carretera, eso pa la arrocera eso era pura greda y ahora uno entra en moto y sale en moto. Tenemos una comodidad gracias a que la alcaldía, la gobernación, que ellos nos van organizado eso, y eso se ha hecho por gestiones mías, porque la verdad si no hay quien gestione. Porque aquí tenemos un presidente de la junta pero el presidente de la junta es de poco trabajo social por la comunidad, pues él de pronto no tiene como esa viabilidad, ese carisma, entonces el trabajo de él es muy menguado y entonces pues

yo no, yo a diario molesto, yo a diario me encuentro, yo ya se quién es el de infraestructura, yo sé quién es el secretario de gobierno, yo todo eso me lo sé, entonces yo voy y les golpeo, yo sé a quién pedirle.

**Cuál cree que es el cambio más grande que sintió a cómo vivía en San Antonio y cómo vive acá? En su familia, en sus planes, su vida personal.**

Si hablamos de cambios hay hartos, hartos, notables; pues como le dije antes yo no era propietario de una tierra, aquí sí. Ya soy propietario de una tierra. Y un poquito más grande. Y cómo puede ver pues hartos cambios porque por ejemplo y como le pude mostrar a usted las viviendas que a nosotros no entregaron acá para vivir, a lo que usted ve ahorita eso es una ganancia muy grande. Imagínese usted yo viviendo en esas dos piecitas que trae la casita, no, ahí ya de trancas y mochas hemos venido ampliando y ahí tenemos ya una habitación que es la que le sirve al local del negocio, la sala a la tengo de vivienda, de dormitorio, allá la otra piecita que hice pues no la tengo en cementada pero ahí está y esa otra que tengo allí, con miras de mirar a ver que más se le mejora pa' ver más beneficios económicos, porque de eso se trata, tratar de organizar mejor para uno poderse acomodar. Y así de pronto ya mirando lo que es el proyecto que gracias a ACNUR y Yapawaira que eso si no me cansó de repetirlo yo muchas veces, que fueron los que se sentaron. Una vez estábamos en una reunión y dijeron en la reunión *ustedes como comunidad que creen que se puede hacer acá en Tuluní para mejorar la parte económica de toda la comunidad*. Y eso jum, pues que nosotros pudiéramos cultivar el arroz por nuestra propia cuenta, nosotros mismos. Y yo dije, pero eso tan costoso la siembra de una hectárea de arroz, quien va a poder cultivar eso si hay que tener como cinco millones casi seis millones para poder cultivar una hectárea de arroz. Y yo veía que aquí llegaba gente a bañarse y en temporadas como que llegaban, en los puentes llegaba más harta gente. Y ese diciembre que yo logré estar acá...já, yo el primer diciembre, imagínese, yo llegué el 23 de septiembre del 2007 y ese mismo diciembre me tuve la propiedad de traer a mi mujer acá, ya vivía aquí conmigo, yo me la traje tan pronto como terminó la clase del 2007, a como a los ocho, quince días ya estábamos acá ya todos. Y ella se dio cuenta cómo llegaba gente, y yo dije, mi amor, esto tiene un futuro turístico pero la verraquera, y yo le decía a la gente, y decía: Usted y su turismo, usted y su turismo. Y me criticaban porque yo decía que esto era para montar un proyecto turístico acá, que vinieran gente de muchas naciones, y cómo yo ya había escuchado lo de las cuevas de Tuluní y todo eso, dije yo, si hay gente que le gusta mirar esas cuevas, entonces ese día de la charla ahí, les dije *yo pues aquí lo único que yo veo así que se le puede apuntar a un proyecto turístico*. Y se quedó mirándome el del ACNUR y dijo, usted tiene eso claro, y dije, claro si señor, y dijo, por qué, porque tenemos unas cuevas que mostrar, a la gente le gusta caminar, de aquí a allá excelente para eso. Tenemos un bañadero, excelente, muy nombrado por cierto a nivel de municipio y si hablamos a nivel departamental; muy tranquilo, el sitio se presta,, tenemos todo este espacio que lo podemos adaptar como un parque recreacional, dijeron que si, y lo estábamos adaptando como un parque recreacional pero resulta que ya vimos el conflicto era el parqueo de los vehículos, mucho carro, y no había donde parquear, entonces tocó que ampliar en la parte de allá que teníamos una cancha de fútbol pal partido. Y eso es lo que hacemos ahorita. A raíz de que todo el que llega aquí se cobra lo del parqueo y se cuida el carro porque pese a que cuando no se cuidaba de allá robaban los carros. Entonces ahorita le tenemos cuidadero y le tenemos el portero; hay tres personas, uno se encarga de las motos, el otro del carro y el que cobra. Esas tres personas devengan el sueldo del día, el día que ellos trabajan, eso hay rotación. Como trabajamos por la asociación entonces vamos turnados, este fin de semana le toca a tres personas.

**Cómo se llama la asociación y hace cuanto la tienen?**

Esto se llama, Asociación de Turismo Rural Comunitario Tuluní Vive. Hace aproximadamente como unos tres años, cuatro años.

**Y les ha ido bien?**

Pues nos ha faltado es como más compromiso organizacional de algunos, no de todos. Por qué digo esto? Porque de pronto aquí hemos tenido una debilidad muy grande, la mayoría apoyamos a hacerle la guerra al que le gusta trabajar por una organización, por una comunidad. Aquí no miramos es en cuanto me beneficio yo, de fulano de tal que es buen gestor, o fulanos de tales son buenos gestores, si yo lo apoyo vamos a surgir más porque hay más dentradas, no, aquí es ahh, pero a toda hora porque tiene que mandar fulano, o porqué tiene que ser él, no, entonces aquí nos hemos propuesto es a eso, como a hacerle la vida imposible al que

trabaja por la comunidad e vez de decir vamos a unirnos a él pa aprender y a la vez ayudarle pa' que lleguen mejores beneficios, aquí no se hace eso. La comunidad no tiene claro que gestionar tiene su responsabilidad, no tanto con la comunidad porque a veces no es ni de parte de la comunidad que no lo delegan pero si más bien una responsabilidad con uno mismo, por ejemplo yo, el punto mío yo, aquí se han beneficiado personas que me han hecho la vida imposible en el sentido organizacional o social pero los he beneficiado y les he demostrado que uno no tiene que ser desorganizado para poderse recibir las cosas. Y eso es lo que yo he venido acá recalcando mucho en los talleres que he estado haciendo, organicémonos si queremos beneficios, y el que no quiere es porque no necesita, así de sencillo, y si yo necesito pues yo brego a ver cómo me organizo en la junta, en una asociación, en una cooperativa, pero que sea bien organizado, eso es lo que yo estoy trabajando mucho y yo si daría porque Tuluní fuera como un ejemplo a nivel municipal e organización, porque es que Tuluní tiene mucho trabajo social, psicosocial dentro de la comunidad por parte de Yapawaira, ACNUR, Tolipaz, FUPAD, CODHES, bueno, aquí hemos tenido bastante trabajo psicosocial e inclusive mi esposa por ahí va a hacer un taller psicosocial de ahorita están haciendo toda la gestión para eso, pa hacerlo acá, porque vemos que hombre, que si no pudieron las entidades tenemos que poder lo mismos de acá, alguno tiene que ponerle el pecho a esto. Pero estamos apoyándonos de lo que dicen los PDET, y yo si puedo decir que lo que decía la guerrilla anteriormente es muy cierto, si no se organizan no pueden ser beneficiado de nada. Decían ellos, cuando yo vivía por allá en San Antonio, decían ellos, *presidente, de su comunidad quien salió a trabajar hoy?*, porque eso era cada mes uno salía a trabajar a limpiar la carretera, *no, que no vino fulano de tal porque es que está enfermo*. Y ellos no se conformaban con eso, iban y verificaban si era que estaba enfermo, y allá que no lo encontraran enfermo o vieran que era pura malicia, allá lo hacían llegar, y tenía que trabajar, si era un día, tenía que trabajar cuatro o cinco días, por uno que mamaban gallo a no hacer. Entonces uno mira, que esas políticas que ellos sacaron de que el que recibe es organizado, yo creo que la mejor manera es esa. A mí me ha gustado ser organizado y me gusta mucho, me gustaría que Tuluní fuera el ejemplo de Chaparral para yo salir orgullosamente y decir esto fue un trabajo que se hizo junto en conjunto con el Estado, el municipio y el compromiso que yo le puse a esto.

### Marina

#### **Cuéntame primero cómo era tu vida en San Antonio**

En ese entonces no me acuerdo bien. Porque no me acuerdo que eran siete o diez años. Si me acuerdo que éramos una familia normal, mi papá trabajaba en una finca administrándola en la vereda Los Guayabos. Después que lo eligieron para presidente de la Junta de Acción comunal de esa vereda, fue lo último que hubiera hecho mi papá, porque cuando empezó de presidente de acción comunal fue que empezaron, pues normal, nosotros mi papá mantenía trabajando en esa finca, manteníamos cultivando café, todo lo que se podía cultivar en el campo. Estudiábamos normal, no la llevamos bien con los vecinos porque no teníamos problemas con los vecinos. Y cuando ya mi papá empezó a eso, ya lo querían más porque cuando nosotros llegamos esa vereda era como muy dejada, no recibía como muchas ayudas ni nada de eso. Entonces cuando mi papá pasó a ser presidente el trajo muchos beneficios a esa vereda, hacían sus bazares, muchas cosas para recoger fondos pa esa vereda, entonces a él lo estimaban mucho. Pero cuando no sé qué fuerza armada empezó a decir que todos los presidentes de la junta tenían que irse. Mi papá un día nosotros reunidos con la familia, él decía que nadie lo iba a sacar de ahí que eso era por asustarlo, entonces él como que no se lo tomó muy en serio. Cuando un día un domingo, era un domingo donde pues todos iban a mercar, pues muchas veces si salía la mujer, no salía el esposo. En ese entonces salió fue la señora con una niña y tenían otra niña y el esposo. Pero el esposo y el niño se quedaron en la casa y era presidente de la junta de acción comunal y cuando llegó la señora al señor y al niño los habían matado. Entonces mi papá al ver eso ya después de que el había luchado a no venirse, fue lo primero que nos tocó hacer, sin tener cien pesos en el bolsillo. Entonces lo primero que nos tocó hacer, pues como a mi papa lo querían mucho, los de los carros nos llevaban pan y eso, entonces bajó un carro y papá empacó lo que más pudo y lo otro jaló aguardarlo en una casa, pero lo primero que echo fue a nosotras, éramos tres niñas, entonces esas tres niñas fue lo primero que empacó, su señora, un poquito de ropa mas que todo, cositas así simples, que pudieran caber en un bus de esos que cargan la gente.

Entonces de ahí caímos a Ibagué. En Ibagué llegamos a la cruz roja, porque no teníamos plata de donde nos dejaba el carro a donde mi abuelito. En la cruz roja mi papá como siempre ha tenido ese parlamento, entonces fue y nos mandaron en una volqueta hasta donde mi abuelito con las poquitas cosas que llevábamos. Entonces ahí empezó la lucha porque usted sabe que uno, pues mi abuelito era las personas que lo apoyan a uno, pero mi papá siempre era a no sobrecargar una responsabilidad que no era de ellos. Entonces él pa' arriba y pa' abajo, trabaje y esto y lo otro. Siempre se desactualizó un poquito ese rol de esa familia que estaba conformada en esa vereda, ya mi papá no mantenía mucho en la casa, mantenía por allá rebuscándose pa la comida y eso. Ya después entonces fue que un señor de allá que se había venido antes, había hecho las vueltas de desplazado y todo eso entonces le ayudó a mi papá pa que hiciera lo mismo, pa' que fuera y expusiera y todo eso. Y ahí fue que nosotros entonces salimos desplazados, ya con el tiempo pues empezaron a ayudar con mercados, con el arriendo, entonces volvimos a ubicarnos en una casa individual y todo y a estudiar normal y eso.

**Tú en ese momento que tenías diez años cómo sentiste el cambio entre San Antonio e Ibagué.**

Pues siempre duro, porque pues yo no sé, pero uno de peladito siempre que lo pongan hoy aquí, mañana lo trasladen pa' otro lado y lo trasladen, como que uno se desconcentra un poco, entonces pues siempre es duro. Y más de lo que era que nosotros trajéramos el temor que nosotros no nos hubiéramos ido ese día, supuestamente los vecinos de allá llamaron al otro día a mi papá diciéndole que nosotros que salimos hoy y al otro día habían llegado por nosotros, entonces si no hubiera venido uno, hubieran acabo con todos, porque la idea de ellos no era solo el presidente, eran todos. Entonces siempre una marca muy tenaz porque, el niño de ese señor, yo decía, dios mío donde no hubiéramos venido éramos todos nosotros, y un niño que era inocente de la vida. Entonces siempre marca mucho. Y más allá va marcando porque desconcentra mucho y ya uno empieza como que también a desubicar la mente y ya después mi papá, bueno salió desplazado, después con el tiempo de tanto luchar y batallar en Ibagué nos dieron esa finca allí... mi papá se vino, yo no quería más pal campo, yo decía que no, que el campo no porque otra vez nos volvía a pasar lo mismo.

**Ya te habías acomodado a la vida en Ibagué.**

Si, ya uno se ha establecido un poco porque imagínese yo cuando en ese entonces cuando a mi papá le salió la finca yo ya tenía quince años. Entonces yo le dije a mi papa que pal campo no, incluso mi madrastra también decía que el campo no. No porque no nos gustara vivir en el campo, sino porque nos había marcado esa historia de que estábamos bien y cuando un momento a otro nos teníamos que ir y dejar hasta lo que no teníamos botado. Incluso no nos vinimos cuando mi papá dijo, nosotros dejamos seis meses pa' no venir, sino que ya mi papá que esto que lo otro. Se vino mi madrastra y mis hermanas, y yo ya me vine al mes después que no me quería venir, yo me vine como dice el dicho, porque tocó. En ese entonces yo vivía con una amiga, ya tenía mi primera hija, la mayor, ya pagar arriendo, que los pañales, pagar quien me la cuidara y todo, porque mi madrastra me la cuidaba y yo trabajaba y eso. Pero cuando ellos se vinieron pues ya se apretó un poquito.

**En que trabajabas en Ibagué?**

Yo trabajaba en oficios varios: arreglaba casas, atendía en esos negocios de comidas rápidas, lo que me llamaban yo trabajaba. Entonces me acuerdo mucho que yo mi papá me crio, como no tuvo hijos varones, mi papá me crio como si yo fuera el hijo varón, incluso en la finca yo iba y trabajaba. Entonces yo aún en el campo me ponía un costal a trabajar, a sembrar, cuando vivíamos en San Antonio. Entonces yo por eso le digo que eso marca hartito, porque él nos nombró campo y nosotros no, después ahorita cuando estamos acá nos nombró que iba a ser presidente de la junta, y de una vez lo frenamos, *papi, no!*. *Porque hija? No papi es que acuérdesse porque salimos desplazados, entonces no vuelva a repetir la historia.* Y no se le dieron las cosas a y nosotros, él se sintió muy aburrido de eso, el paso plancha y todo eso. Y así lo hemos frenado pero siempre es algo que marca.

**Y acá a que te dedicas, que cambios sientes de como vives acá a como era tu vida en San Antonio.**

Pues vivir acá a lo de San Antonio un poco diferente. Porque acá por lo menos tu ves que tiene solamente el espacio de la casa, si? Pues yo tengo, a mi INCODER de Bogotá la vez pasada vinieron y me entregó la

parcela ganadera y al arrozera. Pero no son juntas así como me voy pa' mi finca, no, tiene que desplazarse de un lado hasta el otro lado entonces pues eso si un poquito atrasa las cosas. Y que si usted siembra una cosa allí pues cuando usted ya vuelve el amigo de lo ajeno se lo había levado y allí lo mismo, entonces si a veces eso como que achanta y uno dice *Ay, porque no me dieron todo en un solo lado pa' uno tener sus cosas, sus matas, sus animales, y estar uno ahí pendiente.*

### **Luego que tan lejos están tus parcelas?**

Pues imagínese, mi finca la parcela ganadera, queda por allí como a unos, en moto por ahí unos quince minutos y la otra queda por allá, a pata que quede por ahí a media hora, entonces, viste? Queda retirado. Y entonces pues no es lo mismo.

### **Y en las relaciones con los vecinos acá como te va?**

Pues realmente yo con casi nadie me meto. A veces se han tenido tropiezos por ahí, pero digamos tropiezos por los niños. Al principio recién llegadas nosotras estábamos muy aburridas porque estos cuando estaban casi todos, porque ahorita no hay casi toda la gente, cuando estaban todos eso eran choques, peleas, todo el uno a hacer una cosa, el otro a hacer, mejor dicho, se sacaban hasta machete, hubieron hasta muertos, a mi papá muchas veces también tuvo tropiezos por lo mismo, pues porque a muchos les da rabia que les digan la verdad, muchos les da rabia que les digan que esto no es así, ustedes hicieron esto y eso, entonces hubieron muchos tropiezos, hubieron muchos muertos entonces a uno como que le daba un poco de miedo. Pues ahorita ha aplacado un poco las cosas, si? ha aplacado y pues ahorita la mitad es que mi diosito y otras días nos ayuden más. Y pues ahí vamos.

### **En ese sentido, que necesidades tienen para vivir mejor acá, en relación con acceso a servicios o con la tierra?**

Pues créame que acá pa' este sector de la vitrina nosotros sufrimos mucho por el tema de dos cosas. Uno, esta este sector no tiene alcantarillado, o sea nosotros acá no tiene ni un pozo séptico, nada. Este sector cuando lo entregaron acá lo entregaron hasta sin agua, sin luz y sin servicios. Los pocos servicios son los de los baños, unos inventos que nosotros mismos hemos hecho, pero igual no son los correctos. Y lo del agua, el agua hay temporadas que nosotros nos toca irnos a rebuscar el agua y por lo de la lavada, lo de todo, al río; y lo de la comida nos toca ir a cargarla de allá que llega un chorrillo, porque el agua no está suficientemente para que alimente todas estas familias. Entonces lo que más este sector sufre por esto, siempre ha sufrido por el agua y un alcantarillado, no lo tiene.

### **Y la energía?**

La energía pues ahí sirve la tiene, pues si, ya sirve más o menos, porque a veces, es una energía que no está, era o que yo le decía el otro día a la comunidad a ver si pasábamos un informe, porque ella hace unos sube y unos baja y a veces usted tiene que desconectar la nevera para que le arranque la lavadora, entonces no está como funcionando tampoco tan bien; pero pues bueno, ya tiene usted al menos un bombillo que le alumbré. Porque es que cuando llegamos créame que nada de estos cables ni esto estuvo, nosotros nos tocó como comunidad buscar postas, cables, poner plata pa' comprar cables y todo eso pa' que pudiera haber energía, porque lo único que entregaron fue esas casitas así pa' adentro lo que usted ve en tablitas. Ya estos todos inventos y lo de la cocina, fue porque lo hemos agrandado nosotros.

### **Y tú ahora que planes tienes?**

Pues ahorita mis planes es luchar por esta parcela a ver que me legalicen los papeles y pues...aspiro, estoy detrás de ver si puedo comprar unos animales, para echar unos animales a la parcela y eso.

### **Vives con tu esposo?**

No, vivo con mis hijas. El papá de mis hijas me ayuda, y por ahí a veces viene. Tengo cinco bebes todas mujeres. No, pues ahorita solo es lucharla a ver qué pasa.

## YURANI

### **No sé si me quiera contar primero dónde vivía antes, con quien vivía, a que se dedicaba, en general cómo vivía...**

Pues el desplazamiento de nosotros surge como por cuestiones del conflicto armado, que todo el mundo conoce acá en el sur del Tolima. Nosotros vivíamos por el sector de Herrera, Rioblanco, y administrábamos pues como tal una finca, en esa época mis hijos estaban pequeños. Digamos que el tema o la idea era pues como tener la posibilidad de sacarlos adelante y eso; vivíamos mis cuatro hijos, mi esposo y mi persona. Y pues por situaciones, digamos de inconvenientes con la persona a donde trabajamos nos tocó de un momento para otro irnos. Es la cuestión de tener que decir que *o se va o empezamos con sus hijos*, entonces es como un momento en el que uno dice definitivamente tocó irnos. A nosotros nos habían buscado para trabajar, lo que no sabíamos era que dificultades habían entre la persona que nos buscó con la gente que había allá, era como eso. Nosotros llevábamos relativamente seis meses viviendo allá y pues cuando eso sucedió uno le da ahorita gracias a Dios que tuvo la posibilidad de salir con vida y con mis hijos. En si nosotros a diferencia de otras personas que han perdido la tierra, han perdido familiares y todo eso, afortunadamente no fue así. Nosotros, como te digo, trabajábamos allá, y digamos no hubieron afectaciones familiares, digamos de muerte o cosas así. Vivimos un tiempo en Ibagué, luego volvimos acá a Chaparral, porque nosotros somos de acá de Chaparral.

Es difícil digamos en el momento en el que uno pasa por una situación de esas, pues de alguna manera así uno haya perdido bienes materiales, la ropa o las cosas pocas que tiene son como lo único que uno tenía y empezar uno con sus hijos para un lado y para el otro; Porque de igual manera llegar nosotros a Ibagué no fue porque nos hubiera parecido la opción más fácil, sino porque era en el carro que nos subimos era donde nos llevaba. Entonces es como toda esa situación y que en el medio de esa angustia el tema es a donde irán a aparecer nuevamente, porque pues todo el mundo sabe que era un territorio donde o mandaban unos o mandaban los otros, eso era como por sectores.

Entonces ha sido como ese el momento difícil; ya cuando uno llega a otro sitio, en el caso cuando llegamos a Ibagué...es difícil llegar uno a una ciudad donde, siempre cuando uno tiene raíces campesinas es muy difícil encontrar pues como qué hacer allá. Yo considero que no encaja uno bien en una sociedad en donde todo el mundo anda a la carrera y haciendo otras cosas en las que uno no tiene ni idea que es lo que va a hacer.

### **¿Qué otros cambios sintió al llegar a Ibagué?**

En Ibagué viví digamos en una sola habitación todos. De pronto momentos en que mientras entregaban la ayuda humanitaria, digamos que tocaba comerse una comida al día o cosas así por el estilo.

### **¿En Ibagué cuanto tiempo estuvo? a qué se dedicaban?**

En Ibagué duramos mientras la familia, digamos mientras el señor consiguió para donde, pues nosotros llegamos allá precisamente porque allá estaba la persona que nos había buscado cuando... pues nos pudimos comunicar con él, duramos como dos meses ahí, mientras el consiguió una parte a donde llevarnos. Digamos que era una finca, pero pues también queda uno como...después de que uno vive algo así, queda uno con el sentir que será que acá también van a llegar, es como eso. Y ya pues después nos vinimos para acá porque allá era complicado, ósea llegar uno a otra casa a donde hay más niños, donde hay más gente, donde los hijos de uno estorban, donde molestan, definitivamente no. Entonces volvimos nuevamente acá a Chaparral, como te digo, solamente gracias a Dios con mis hijos y con lo que teníamos.

### **Acá en Chaparral a dónde llegaron?**

Llegamos acá al pueblo. Nosotros en el caso de mi esposo la familia vive acá y pues aunque estábamos donde la familia, igual, lo que te digo, es difícil porque no teníamos la ropa suficiente, la cama de nosotros, ósea, todo eso como que se había perdido y había que empezar otra vez de nuevo. Entonces, es ahí donde aparece la



oportunidad de estudiar, porque pues en esa época se tenía la opción de que a las víctimas le daban como un poco más de prioridad y eso. Entonces ya pues pude estudiar afortunadamente, con muchas dificultades y eso, y ya empieza uno como nuevamente a retomar el tema y las cosas se facilitan. Sigue uno con el estigma de ser víctima, porque eso es algo que yo no se lo deseo a nadie, ósea, con solamente de que le digan víctima todo el mundo lo cataloga como ladrón, flojo, o era guerrillero o era paramilitar, ósea eso es como si uno tuviera un letrado acá en la frente, por todos los lados dicen por algo le pasó esa situación. Nadie se pone en la tarea de preguntar qué pasó o porqué le sucedió, no. Ser una víctima yo creo que es la estigmatización del resto de la vida de uno. Entonces, porque también hay mucha gente que se hace víctima, y termina siendo como la carga del Estado, entonces ya no quieren trabajar, ya no quieren hacer nada, porque se dedican a pedir. Entonces creo que también hace parte de que también se tenga el concepto de que todos son flojos, de que todos son ladrones, de que todos no hacen nada, eso es otra situación difícil. Lo otro es cuando en algún momento se tiene esa, digamos como ese concepto y los hijos de uno van al colegio y en algún momento se enteran los otros niños de que ay, usted es víctima, y su papá que era, era guerrillero, o los sacaron por ladrones, es un tema bien difícil.

### **Y en qué trabajaban acá en Chaparral?**

Ya acá en Chaparral otra vez pues mi esposo trabajó en construcción y eso. Pues teníamos como una remuneración económica más o menos estable y fue cuando pudimos como nuevamente estabilizarnos. Afortunadamente pues no hemos sido tanta carga para el Estado porque desde que él o yo tenga trabajo pues obviamente tenemos que cotizar y no ha sido como mucho lo que nos han podido decir como que la ayuda humanitaria de fulanita que cada tres meses la cobran y eso. Hemos tratado como de esforzarnos mucho por mirar como trabajábamos y cómo hacemos para estar, porque es molesto cuando uno no está acostumbrado a ir a que le den. Eso yo creo que la verdad es muy difícil. Y pues hemos podido salir adelante. En el 2010 más o menos Nancy hace como el proyecto para la postulación de nosotros ante el INCODER y después de dos años sale lo del tema de Gualara. Y ya pues a partir del 2012, en octubre del 2012 nos entregan a nosotros como tal la finca. En Gualara se entregaron 230 hectáreas para 24 familias, de las 24 vivimos 22 en este momento. Que te digo, no ha sido fácil. De alguna manera nos entregaron la finca como indiviso, ósea que teníamos que trabajar todos en comunidad. Yo siempre he dicho que yo creo que los tolimenses no estamos preparados todavía para vivir así y trabajar así de esa manera.

### **Por qué?**

Porque digamos que entre nosotros competimos. Si hay alguien que trata de ir adelante los otros miran a ver como lo hacen devolver, porque todos tenemos que ir abajo. Entonces si propones algo mejor entonces se está robando la plata, entonces se quiere quedar con la mitad. Ósea nosotros, yo creería que nos falta mucho aprender del trabajo comunitario. Yo pienso que todos tienen algo que aportar de una manera diferente pero tenemos capacidades muy valiosas, sino que siempre nos fijamos como en los defectos, más no miramos las cualidades.

### **Esas 22 familias todas vienen de acá del Tolima?**

Hay una familia que viene del Caquetá, una que es de Fusa, y los otros son de acá del Tolima, de diferentes sectores pero de acá del Tolima.

### **Qué otro tipo de conflictos hay entre la comunidad?**

Digamos que es como el tema de llevar la contraria, como el tema de creerse que porque somos víctimas nos tienen que dar todo. Como que es que la ley dice que me tienen que dar esto, me tienen que dar lo otro, pero eso ya no es así. De pronto a las primeras familias les fue bien, pero precisamente por no haber hecho un buen uso de eso a nosotros nos tocó guerrearla.

### **Y qué cultivan allá en Gualara?**

En Gualara el tema fue más que todo, ósea el proyecto viene para novillos de ceba, siembra de cacao y cerdos de cría. Entonces la gran mayoría se ha dedicado como al ganado, solamente hay tres familias que están pues como muy dedicadas directamente al tema de cultivos y eso, pero la gran mayoría trabajamos con ganado, no precisamente de ceba porque por no tener agua, por no tener toda esa parte o sea suficiente se nos dificulta mucho y hemos optado por tener como dos propósitos, o sea que haya una vaca así no sea mucha raza pero que por lo menos cada año nos esté dando un ternero o algo así. Hay uno que si tiene ya como todo su lote sembrado, cultivado en cacao, limón, guanábana, solamente hay uno que tiene eso.

### **Las tierras son productivas?**

Pues digamos que los que no les gusta hacer nada dicen que eso es un moridero y que no sirve para nada, pero los que se han dedicado a cultivar han demostrado que produce. Entonces yo creo que tierra mala no hay sino gente floja. Entonces han sembrado cachaco, algunos viven de la hoja del cachaco.

### **Aparte del agua que otra necesidades tiene el sector?**

No tenemos luz y estamos a quince minutos del pueblo. Estamos a quince minutos del pueblo y vivimos en lo oscuro.

### **Y la relación con los vecinos cambió mucho a cómo eran en Herrera?**

Digamos que anteriormente era más difícil como la comunicación con las personas porque en las partes más alejadas las fincas son de más extensión y las casas quedan mucho más lejos. Ahorita nosotros prácticamente vivimos, o sea, uno mira la casa del uno allá, la casa del otro allá, tan cerquita no... Nosotros en el 2013 en vista de que no podíamos trabajar en comunidad, pues así digamos que todos íbamos a limpiar en un lado y eso porque pues no había de faltar el que tenía vacas y eso iba y echaba todas las vacas de él y no le importaba si los otros tenían o no tenían, si?. Entonces nosotros con nuestros recursos decidimos parcelar y como hacer un sorteo y que cada uno tuviera un lote; eso es como algo imaginario de nosotros pero es real, cada uno sabe como cuál es su pedacito. Entonces el año pasado, no, en el 2015, nos dieron un subsidio de vivienda y lo aplicamos como cada uno en su lote de terreno. Pues no quedamos así, porque en algún momento lo que pretendían ellos era hacer como un barrio, pero pues uno en el campo viviendo en un barrio como que es difícil (risas).

### **Y las casas que construyeron cómo son?**

Ellos nos construían todo, o sea, era una casa de dos habitaciones, un baño, una cocina, una cosita así quiquitica, 42 metros cuadrados, era algo muy pequeño pero teníamos donde quedarnos, ya no teníamos que bregar pagand arriendo acá ni nada. Entonces, muchos de ellos no viven allá, porque no tienen luz, vamos a ver si cuando la coloquen van a vivir allá. Yo si vivo en la finca desde el 2013, porque yo vivía en la casa grande, o sea en la casa de la finca.

### **Cuántos familias están viviendo ahora?**

Como 9, 10 familias, los otros viven acá en el pueblo. Porque la gran mayoría de nosotros vivimos allá y trabajamos acá en el pueblo porque vivir de Gualara es difícil, muy difícil. O sea yo creería que si a uno le toca, si no tiene otra posibilidad, vive ahí, con dificultades, pero vive. Pero si uno tiene la posibilidad de conseguirse otros pesitos pues tiene que ir allá para poder conseguir acá y llevar e invertirlo allá porque de lo contrario no hay cómo. Entonces digamos que algunos trabajábamos acá en el pueblo y hacemos como ese ejercicio; hay otros que viven allá entonces ellos como que se adaptaron a eso, no sé cómo harán en sí, porque por ejemplo hay unos que vinieron solos y mantienen allá todo el tiempo; hay otros que de alguna manera tienen casa acá (en Chaparral). Como te decía al comienzo, había familias a las que les daban subsidio de vivienda y luego les dieron tierra, entonces muchos de ellos tienen casa en el pueblo y tienen finca allá, casa aquí y casa allá. A veces dicen que ellos no van porque no tienen, pero yo les digo, es mentira; si yo tuviera una casa en el

pueblo yo me quedaría allá, no ve que estaría más cómoda, pero como no tengo donde más quedarme, pues me toca irme para allá.

**Usted preferiría vivir en el pueblo?**

No, a mí me gusta vivir allá. A pesar de que me toca muy difícil porque yo casi que salgo a las seis de la mañana, a veces llegó nueve o diez de la noche, duermo y vuelvo y arranco. Hay momentos en los que me toca quedarme acá pero yo ya no duermo bien. Como que la bulla me molesta, como que la luz me molesta, como que todo, porque pues allá es digamos muy tranquilo. A pesar de que el tema de vivir tan cerca del pueblo nos afecta, porque estamos expuestos a que nos roben, a que nos atraquen, a que todas esas situaciones, o sea es difícil. Incluso el 3 de Julio, mataron a uno de los parceleros, dicen que por robarlo pero uno no sabe si realmente fue por eso o que sería lo que pasó, sí? Entonces, yo en algún momento les decía que estábamos en reunión, pasaron por donde está la tumba de él, a muchos les dio para decir, yo no vuelvo porque me da miedo y esos eran los que siempre tenían la excusa para no volver, cierto? Yo en algún momento les decía, el que él haya muerto allá, a mí me da más valor y más fuerza para decir, *juemadre aquí estamos los que realmente trabajamos y no estamos haciéndole mal a nadie*, yo considero que mientras uno esté haciendo las cosas bien no tiene que porque darle miedo. De todas formas digamos que al comienzo que pasó, uno siempre como que *uy juemadre, ya son las siete, será que vamos o será que no*. Pero no, siempre me encomiendo a Dios y vamos pa' la casa.

**Aparte de la muerte de él han recibo alguna amenaza?**

No, siempre se manejó el tema que era por la moto, porque la moto nunca apareció, pero pues no sabemos.

**En cuanto a planes de vida personales que ustedes tuvieran que el desplazamiento les haya cambiado.**

Yo creería que todo el mundo ve el tema del desplazamiento por el lado malo, cierto?, todo el mundo ve como que fue lo peor que le pasó. Yo lo tomo como algo en lo que he aprendido tanto y el hecho de uno ir a capacitarse, o que lo inviten a uno a cosas y a otras, ha hecho que uno tenga como las ganas de salir adelante, y no solamente uno sino también hay muchas personas a las que uno considera que le puede ayudar. Para mí, digamos que hubieron muchas cosas que mejoraron: o sea, yo antes nunca había pensado en tener un trabajo, en montar digamos una empresa, porque de alguna manera yo trabajo porque tenemos una asociación en la que nosotros prestamos servicios ambientales y forestales, no es fácil porque crear empresa en Colombia es yo creo que es el chicharrón más grande en el que uno se puede meter, le cuestan a uno lágrimas, le cuestan a uno angustias, pero supera uno eso y tener digamos como la posibilidad de ayudarle a alguien a que consiga un trabajo y a pagarle lo que pues es justo, a colaborarle con la seguridad social, a mirar cómo sale adelante, es algo grato, sí? Habrá gente que no agradece.

**Cuándo creaste esa asociación?**

Después de que hicimos el técnico, hicimos como el tema de mirar como hacíamos porque decían que lo último que uno podía estudiar era esto, que era lo más maravilloso y pues seguramente nosotros nos creímos el cuento y de alguna manera hemos hecho como ese trabajo. Pues acá digamos que no es tan fácil pero pues tampoco es tan difícil, nosotros pues más que todo trabajamos para la parte de las empresas privadas y pues porque digamos que a veces es el tema del medio ambiente. Pero pues ya yo creería que todo eso surgió después de mirar que había que seguir adelante, que había que luchar que había que buscar la forma y pues de alguna manera como que identifique que en mi había un liderazgo, que había gente que creía y que tenía la posibilidad.

**Antes no habías identificado ese liderazgo?**

Realmente no pues porque todo el tiempo en la casa, cuidando a mis hijos y eso. Ya ahí toco mirar otra opción y que uno empieza a ver qué bueno, usted como que sirve para eso. Me falta muchísimo porque de verdad que esto uno todos los días aprende, pero yo creo que el peor error de uno es darse por vencido y decir no puedo.

**Y a tus hijos cómo los afectó el desplazamiento?**

Yo creo que ellos trataron mucho de, digamos que ellos trataban mucho de que no se dieran cuenta, o sea en esa época cuando ellos iban a la escuela, decían que habían refrigerios para los niños que eran desplazados y entonces ellos decían *no mami yo más bien no como para que los otros no se enteren porque es que ellos dicen que nosotros esto...* entonces cuando había, cuando mi esposo tenía trabajo y eso, digamos que nosotros preferíamos pagarle el refrigerio, para que ellos no se sintieran mal. De igual manera mis hijos estaban muy pequeños, el más grande tenía 10 años y pues ellos en esa época no eran como tan despiertos, como son los niños de ahora, ellos no asimilaban como que tanta cosa. Entonces con ellos pues he tratado que estudien, que salgan adelante, como decirles mire que si se puede, yo creo que si a los muchachos les dijeran que uno de papa comete el error de decirle a los hijos que tiene estudiar para que consigan un trabajo, yo les digo que ustedes tienen que tratar de mirar a ver como hacen ustedes sus propias cosas y no tener que depender de otros que los esté humillando, que los esté gritando, que simplemente porque le pague un sueldo lo trate mal.

**Cuantos años tienen ahora tus hijos?**

Mi hija mayor tiene 23 y el otro tiene 21. Y los otros dos tienen, la una 17 y el otro 15. Los dos mayores ya tienen hijos.

**Y ellos están viviendo con ustedes?**

Ellos viven acá en el pueblo.

**De donde vivía allá en Herrera, cuál fue el cambio más grande que sintió y que extraña ahora en Gualara.**

Las tierras, el clima, en las tierras de allá se daba de todo. Usted lo que cultivaba se daba. Aquí es difícil; acá es duro pa' que se dé la yuca, para el maíz. Acá lo que más se da es el cachaco y si usted se da la maña puede cultivar legumbres: tomate, cilantro, la lechuga, pero tiene que cuidar mucho eso. En Herrera usted tiraba la semilla y a los quince días ya estaba empezando a arrancar, aquí no. Acá es difícil. El clima y la tierra, allá la tierra es arcillosa, unos suelos muy ácidos, entonces como que es un tema que es difícil trabajar con la madera para secar, acá todo el mundo está pendiente de uno. Acá usted toca un palo y de una vez CORTOLIMA y la policía está encima., brega uno demasiado La gente también, los amigos de lo ajeno, los peleones. Usted no puede dejar la finca sola, si la deja sola se arriesga a que le se lleven un becerro, la gallina, un marrano. Ya nos ha pasado.

Yo creería que para usted es difícil decirle que extraña uno la tranquilidad que había allá, no? Porque usted me diría Entonces por qué le tocó irse? Lo que él dice; el hecho que usted está trabajando y saber que no iban a quitarle lo que tenía, el hecho de poder estar con sus hijos allá.

**Si pudiera volver a Herrera volverían?**

**Y:** A estas alturas de la vida yo creería que sí, pero yo creo que es difícil, allá ya no tendría trabajo (risas).

**Esposo:** Pues ella sería difícil, pues cuando estuvimos allá ella no tenía estudio, no tenía empleo propio.

**Y:** Ya irnos por allá nos tocaría irnos los dos solos, ya mis hijos no quisieran irse por allá.

**Esposo:** ya uno se va acostumbrando a este nuevo territorio, donde vinimos a quedar. Por lo menos yo mantengo en la finca, ella se va a trabajar y yo me quedo en la finca, y yo mantengo contento, desde que esté en la finca no pasa nada. Uno se va y llega la gente a llevársele las cosas a uno. Entonces es difícil. Pero es mejor seguir ahí, ya mira cómo resolver, establecernos, la familia la tenemos reunida, pa' volvernos a retomar a los antepasados es difícil.

## **ATACO**

### **Dolores**

#### **Lo primero es que me cuente como era la vida acá, con quien vivía, a que se dedicaba**

Nosotros antes en el 2004, nosotros nos desplazamos hacia Bogotá. Antes nosotros teníamos tienda, compra de café, teníamos mesas de pool. Con mi esposo o mis hijas, ahorita tengo cinco, cuando nos desplazamos tenía cuatro.

#### **Y su esposo se dedicaba también a la finca?**

Si, cultivábamos café, acá nosotros teníamos 5000 palos de café sembrados y vinimos y vea no encontramos sino solo monte. Nosotros duramos 12 años en Bogotá.

#### **Cómo era la vida acá antes?**

Nosotros cuando nos fuimos teníamos buenos vecinos, nosotros teníamos tienda, todo el mundo remesiaba. Y ahorita que nosotros volvimos ya no nos dieron ganas ni de poner tienda porque mucha la gente que se fue y los cuatro que quedaron pues ya les gusta es remesiar al pueblo y todo, entonces ahorita ya no le dan ganas a uno ni de poner tienda.

#### **En el 2004 les tocó irse, cual fue la decisión final que lo motivó irse?**

A nosotros nos amenazó un grupo, no supimos que grupo sería, sería guerrilla, sería delincuencia, entonces nos tocó irnos, y como teníamos las cuatro chinas, teníamos ya dos haciéndose señoritas y ahí ya ellos hicieron una reunión y dijeron que los que tuvieran más de dos hijos tenían que dar uno para irse pal monte, y a mi me dio miedo y nos fuimos.

#### **Y a Bogotá a donde llegaron?**

A donde una hermana. Ahí nos dio posada por tres meses mientras que pudimos conseguir trabajo, y ahí nos salimos porque ella también tiene siempre harta familia y nosotros pues llevábamos cuatro niños entonces ya éramos, nosotros estábamos en Kennedy y ahí ya nosotros conseguimos arriendo nos vinimos para Bosa.

#### **Y en que consiguieron trabajo?**

Mi marido se puso a trabajar en una chatarrería primero, en donde reciclan, una recicladora. Pero no, eso no ganaba nada, hasta que por ahí le ayudaron a conseguir trabajo en una tintorería y ahí si era con todas las de la ley y ahí teníamos todos los servicios.

#### **Mientras tanto sumercé y sus hijas?**

Mis niñas pues el primer año ellas lo perdieron de estudio. Porque fuimos a mitad de año y eso ya por allá no las puede uno poner a estudiar así. Perdió el primer año de estudio y ya el año siguiente si las pudimos matricular y ahí. Ahí dure dos mientras conseguí trabajo y pude trabajar.

#### **En que trabajaba?**

También entré a trabajar en la misma parte donde trabajaba mi esposo. Y ahí pues a nosotros si nos dieron ayudas por desplazados como año y medio, de ahí después ya no nos dieron nada porque aparecíamos en el régimen contributivo, porque mi esposo estaba trabajando y que ya aparecía con seguro y todo. Y de ahí pa acá casi nunca nos volvieron a dar ayudas por desplazados.

#### **Que cambios sintió sumercé al irse a Bogotá?**

Pa' nosotros fue muy duro. Uno enseñado a estar en el campo pa' irse pa' la ciudad. Pa' allá primero tiene que tener uno harta plata porque pa' irse de un lado a otro es plata en un carro pa' un lado y pal otro, mientras que acá se va uno y no necesita plata. Eso fue muy duro pa' nosotros. Acá nosotros pongamos teníamos la tienda, nosotros nos fuimos dejamos la tienda y eso mucha gente nos quedó debiendo, nosotros trabajábamos al expendio y toda esa platica que nos debían todo se perdió.

**Qué otro cambió?**

Mis niñas, a ellas les tocó sufrir mucho. Porque tenía que buscar quien las ayudara a ver, cuando estudiaban las grandes quedarse las pequeñitas en la casa, busque de un lado a otro, hasta que por fin yo pude ir al colegio, pedir permisos al trabajo pa poder hablar allá pa que me recibieran una por la mañana y las dos grandes, una por la mañana y la otra por la tarde, y mis niñas lloraban mucho, que ellas se querían volver, y que ellas se querían volver.

**Qué más le aburrió de Bogotá?**

El estrés, eso trabaje uno a diario trabajando y esa plata no alcanza pa nada. Trabaje que pague buseta, pague una cosa, que el colegio de la china, una cosa y otra, ya llegaba la quincena y no tenia uno ni un peso, tocaba era ir haciendo uno vales de la otra quincena.

**Y esa situación como cree que le afectó?**

Que yo estaba muy enferma de estar sufriendo mucho la tensión y el médico me dijo que si yo no cambiaba de clima no podía durar mucho. El estrés y la tensión y de repeso me dio azúcar, me subió el azúcar, todo.

**Y se devolvió toda la familia o se quedaron algunos?**

Las tres niñas mayores se quedaron en Bogotá. Volvimos con las dos pequeñas. Ellas quedaron allá trabajando. Pues dos hicieron un curso en el SENA, la otra terminó el bachiller y no se ha matriculado.

**Y ahora que volvió que cambios sintió a cómo era la vida antes acá?**

Pues ahorita por lo que nos dio restitución de tierras porque nosotros vinimos acá y no encontramos absolutamente nada, ni los palos de café que habíamos sembrado, eso estaban más altos que el rastrojo, al principio que si había café la gente los cogía, pero después no los volvieron a limpiar ni nada, y tocó tumbarlos, por ahí está volviendo a retoñar uno que otro, 5000 palos que habíamos dejado sembrados. Ahorita nosotros hicimos proyecto de lo de restitución de tierras fue pa' ganado. Y sembramos fue pasto. Si porque por acá se está poniendo muy caliente la tierra pal café, se daña mucho.

**Que otro cambió sintió aparte del clima? Las relaciones en general?**

Nosotros nunca hemos tenido problemas con ninguno de acá de la vereda. Acá lo que nosotros si necesitamos mucho es un puesto de salud, antes teníamos y ahí está cerrado. Nosotros pongamos pa' un control toca pal pueblo con esos niños por allá bregando en esos carros tan llenos, que una inyección, busque por acá quien porque si no encuentra le toca a uno pal pueblo, un cortado, por ahí un macheteado todo de una vez un expreso pal pueblo porque por acá o hay quien coja puntos. Y lo otro es la carretera hacia Coyaima, toda esa carretera se nos acabó, ahorita todo el mundo le toca voltear es por Ataco. Ahorita ni en la moto baja la gente a Coyaima, no sirve pa' nada esa carretera y acá a nosotros nos quedaba mejor para Coyaima pongamos en Coyaima encuentra uno mejor la verdura, mejor la plaza, más barato el mercado, todo. Y ahorita si nos toca, ahorita lo que va a sacr uno se le va es en pasajes porque semejante vuelta. Nosotros lo que necesitamos es eso, lo de la salud, primero que todo que es lo que más necesita uno y las vías, que uno sin vías tampoco se puede transportar.

**Ya cuantos años que llegaron y qué planes tienen diferentes a cuando se fueron?**

Nosotros hace tres años que regresamos. Ahorita el plan es de cultivar y sembrar uno café, el pasto. Pues mis hijas ellas siguen, porque por allá ellas si tienen trabajo, el estudio, entre más días más se capacitan, y vienen por acá pero por acá a hacer qué? Acá no tienen trabajo, no tienen sueldo de nada.

### Luisa

#### **Pues Doña Luisa, lo primero es que me cuente cómo era su vida acá antes de que se fuera**

Antes de salir ya vivía acá, mi esposa y mis niñas.

#### **Cuántos niños?**

En ese entonces teníamos seis. Pues nosotros mi esposo siempre ha sido agricultor, o sea nosotros siempre hemos más que todo... cuando o sea, teníamos una finquita comenzando a elaborar, cuando salimos. Nosotros ya teníamos, o sea mi esposo si ha sido nacido y criado acá, yo tenía como unos 10 años de estar acá, él si ha sido de acá.

#### **Por qué les tocó irse?**

Más que todo por los enfrentamientos. Habían muchos enfrentamientos y ese fue el primer desplazamiento de nosotros, eso fue en el 2000 y 2001. En esos desplazamientos masivos por mucho enfrentamiento, que le da uno miedo porque ya no podía uno... y el otro lo hicimos en el 2007. Ese lo hicimos por lo que en ese entonces había mucho reclutamiento de los muchachos, nosotros ya empezamos a tener niñas ya adolescentes. Entonces había mucho reclutamientos y empezaban ya como a endulzarle el oído a las niñas más que todo y al niño más grandecito, en ese retorno me volví a desplazar otra vez, a esperar que pasara esa.

#### **En el primero hacia donde se fueron?**

Aquí al casco urbano no más, nosotros hemos sido desplazados no más hasta ahí. Pero entonces por lo que había reclutamiento estaban empezando a convencer los muchachos de que ingresaran, entonces a mí me preocupó y por eso me desplace. Como te digo ya empezaban las niñas, las más grandecitas a ser adolescentes, y entonces pues para evitar que no fueran a ingresar, a un niño o una niña con nada las convencen, entonces nos regresamos en el 2007 nuevamente, allá a esperar allá nuevamente.

#### **En ataque que hacían o a que se dedicaban?**

Yo los puse a estudiar allá y por ahí trabajo en lo que le saliera a uno; pues por ahí como digamos, asear casas, lavar, así. Y pues mi esposo salía por allá para el campo a trabajar por acá en el campo.

#### **Que cambios sintió al irse a Ataco?**

No, mal. Porque por allá no era nada fácil, aquí es más sobrellevada las cosas.

#### **Que era difícil allá?**

Pues de todas maneras conseguir, el plátano, la yuca, que lo tenía uno acá. Todo tocaba comprarlo, entonces se alcanzaba.

#### **Que otras dificultades o cambios sintieron?**

Pues se me enfermaron algunos de los niños por el cambio de clima. Así que tanto que pues que tocó volver a regresar nuevamente acá, pero igual nosotros, porque las niñas si nos tocó, las más grandecitas si nos tocó dejarlas allá, a cargo de una señora. Una señora que vivía ahí, entonces nosotros pues le pagábamos el arriendo de la piecita donde las teníamos y ella se hacía de cargo de ellas. Para que mientras dele las comiditas

mientras ellas iban al colegio y volvían. Y nosotros nos vinimos para acá porque era seguir trabajando y a conseguir para mandarles.

### **Se vinieron sin programa de restitución?**

El programa de restitución lo recibimos ya con el tiempo acá, en el 2014. Nosotros allá no nos demoramos sino como un año, las niñas si las tuvimos allá hasta que terminaron estudio, muchos se regresaron para acá ya, después otros se fueron pa' allá, las otras niñas se prepararon y se fueron para Bogotá y allá consiguió marido por allá, tengo una mayor que no se retronó. Siguió por allá, ya le tenía mucho miedo a la balacera, todo, a ella todo le asustaba y en ese momento se encuentra en la ciudad.

### **Y de planes familiares que tuvieran, de lo que quisieran hacer en el futuro?**

La meta de uno era seguir trabajando, luego llegó lo de restitución de tierras, porque nosotros la finquita que habíamos comprado eran tierras baldías, no tenían papeles ni nada, entonces ya nos metimos en restitución de tierras y de ahí nos dieron un proyectico para mejorar como el café, que estábamos empezando a trabajar con el café. Llegamos a cultivar el café, sembrar pues la comidita para uno el consumo porque para vender, más que todo el café, uno vive es el café. Y nos dieron el proyectico y de ahí estamos esperando a ver como se sigue. Nos habían hablado de que nos hacían una reparación pero pues hasta la presente no... o sea una reparación como una indemnización, entonces ahí estamos esperando pues porque no se ha visto nada. Pues únicamente la restitución de tierras porque cuando volvimos la casita se nos había caído, empezamos por acá, construimos esta, y pues ya cuando entró restitución de tierras nos hizo dos piecitas allí atrás, pues en pura obra negra, igual no como las que está haciendo ahorita, porque ahorita si está haciendo unas casitas bien adecuadas. Las primeras que salieron eran únicamente con pisos rústicos y en obra negra y dos piecitas. Pues igual es la que tengo ahí en frente. De resto todo lo hemos parado nosotros a base de bareque. Cuando volvimos nos tocó parar esto para poder seguir porque donde nosotros vivíamos se había caído prácticamente. Y como fue también esto... como le digo yo, también las paredes sufrió atacadas por los enfrenamientos entonces todo eso se fue decayendo, decayendo y se cayó. Y ya los niños pues los que nosotros cargábamos no querían regresar ahí porque se atemorizaban de ver eso, entonces nos tocó fue venimos y comprar este pedacito e hicimos la casita acá y nos vinimos para acá y ahí fuimos adaptándonos porque muchos no querían venirse porque les daba ese temor de escuchar, escuchaban por ahí una mecha que toteaban y enseguida ya los veía uno debajo de la cama.

### **Y otras necesidades que tengan ahorita que volvieron?**

Pues yo diría que la necesidad que tiene uno ahorita sería que nos mejoraran como el modo de vivienda, nosotros en este momento nos encontramos con vivienda en mal estado y como puede ver tengo la cocinita donde yo cocino, como ya mire la otra piecita se me ha ido decayendo, como que necesitaba que el gobierno al menos nos diera opción que ahorita nosotros sonamos como casa digna, casa digna dos piecitas que nos hicieran allá y ya, entonces que nos diera una cobertura como de un mejoramiento de vivienda para ver si nosotros mejoramos la vivienda, que nos encontramos mal en eso.

Y lo otro, reno una niña en Bogotá, va a cumplir 18 años que siempre la he tenido. Ella si se me enfermó y por esa parte no he recibido ayuda del Estado. Referente como le digo yo a nervios. He bregado como cuatro años de estar con la niña ahí, ya ahorita está un poquito superadita y la tengo en Bogotá. Como en la parte de estudios no he tenido esa parte de colaboración de estudios, de que ella se pueda, hasta ahorita está culminando el bachiller porque el estado de ella no le ha permitido terminar, y hasta ahorita está terminando, si hemos estado descuidados de parte del Estado porque no hemos tenido ayudas pa' con ellos. El gobierno me diga que me le ayude como para iniciar ella más, superarse, tuve la niña casi dos años en crisis, una crisis que le dio a ella muy tenaz, y eso era llévela a psicólogo, a una lado y otro, para ella poderse superarse, en ese sentido he estado abandonado por parte de eso porque no me han prestado colaboración de esa parte. Entonces uno como que pediría que le colaboren a uno, ella ya cumple los 18 años, ella quiere comenzar a estudiar un SENA, pero entonces ella quiere como comenzar a que le haiga una parte de un trabajo donde ella pueda superarse, usted sabe cómo es la ciudad, toco le toca, que para transporte, que para una cosa, porque yo verdaderamente le mando no le alcanza para todo. Porque también nosotros aquí, yo no trabajo



prácticamente, yo recibo el subsidio de los chiquitos, tengo dos niños chiquitos me pagan Familias en Acción, yo estoy disponiendo casi de ese sueldo para estar enviando a ella y mi esposo con el cafecito, con el jornal, cuando pasa cosecha de café y esperar que vuelva y al año o a los seis meses vuelva a haber travesía. Por eso por aquí uno no tiene un trabajo estable, uno vive siempre así. Entonces pues.

### JULIAN

#### **Usted antes del desplazamiento acá con quien vivía, a ue se dedicaba, como era su vida acá?**

Bueno, en el momento cuando yo me encontraba aquí yo vivía bien, amañado en mi casa, sin ningún problema de nada.

#### **Con quien vivía?**

Vivía con la señora, la familia, y trabajando en la finca, yo cultivaba en la finca, trabajaba sembrando café, sembrando maíz, plátano, caña, yuca, todo eso, el pan coger que mantiene uno como de campesino. Llegaba y después de los tiempos ya

Tenía 6 hijos y cuatro más, entrenados, que tenía por ahí me acompañaban aquí. Trabajaban en la finca. En el momento después que ya del 2001 hacia acá, se hubo los enfrentamientos que hubieron, entonces hay ya hubo mucha zozobra porque hubo enfrentamiento entre guerrilla y los ejércitos, de todas manera vías terrestre y por vía aérea, que fue lo más tenaz que nos puso una zozobra y por esa fue el desplazamiento que hicimos nosotros masivo de todas estas comunidades. Porque estos enfrentamientos se presentaron en la vereda el gradualito y sufrieron todas estas siete comunidades, todos estos enfrentamientos que hubieron como de mas de tres días dándole día y noche. Entonces nosotros nos desplazamos y después que nos desplazamos ya cuando volvimos topamos la fincas todas abandonadas, todas echa una nada, porque ya no era igual como cuando estábamos trabajando anteriormente.

#### **Que cambios?**

Que cambio todo al abandono, en esos tiempos, cambió todo lo que era el abandono. Y ya después

#### **Hacia donde se desplazó?**

Nosotros nos desplazamos hacia Ataco unos, otros se desplazaron hacia Bogotá, de todas maneras yo tengo familia en Bogotá. Yo me fui únicamente hasta Ataco no más, otros si o si se fueron hasta Bogotá y hasta la presente que no han vuelto.

#### **El desplazamiento que le afectó en su vida?**

Pues, a mi me afectó lo que fueron pérdidas de cosecha de las fincas, de todas maneras, porque en esta época el tiempo que dure por allá fue las pérdidas, de todas maneras de las cosechas. Y entonces llegué y después que volví y regrese pues ya fue otra, ya me volví a trabajar normalmente, y hasta el momento que me encuentro hoy día. Pero lo que fue del 2006 para acá, 2008, ya la gente regresó y estamos trabajando todos tranquilamente. Por parte de Restitución de Tierras pues nos ha ayudado con los proyectos productivos, la legalización de las tierras, dándonos las certificaciones, sobre las viviendas, pero todo eso fue un hecho pero entonces hay otra cosita que de todas maneras quiero que se lleven en claro es de que las compañías que reciben los contratos por parte de restitución, banco agrario, todo eso, las casas no las están haciendo como deben de ser, porque la casa miao o quería que fuera como una igualdad de casas, pero lo que pasó fue que ya lo primero eso fue todo como reducido y ahorita los últimos nos están haciéndoles las casas más desanchadas, con mejores prioridades, como casas dignas que se dicen. Antes no, antes no las dejaron muy mal hechas, mal joteadas, muy descuadradas, bueno, una cosa y otra. Entonces otra cosa que también yo creo que no están pagando como lo justo para hacer esas viviendas hoy en día, porque hay varias dimensiones de modelos, entonces yo si quería que el Estado hubieran tomado de una vez un acuerdo de todos esos ranchos, si, que el estado tuviera una acuerdo para que hubiera habido una igualdad de todas las viviendas, para poder uno llegar y estar pendiente todo a lo bien.

**En Ataco cuanto duro?**

Yo en Ataco duré un año, un añito larguito. Ya yo únicamente, a veces unas que otras me buscaban por ahí para trabajar desmatando potreros, una cosa u otra, llevar por ahí comidita de la finca para echar para allá, a lo último volví y me desplazé acá a la casa, a lo último me vine con los hijos, algunos, los otros ya se abrieron de todas maneras.

**Qué otro cambió sintió usted con el desplazamiento?**

En el momento de todas maneras nosotros el desplazamiento pues tuvimos por ratos perdidas de las cosechas, hoy día pues se siente uno como, de todas maneras ya con el Estado volvió y le dio a uno, volvió a recuperar lo que ha perdido. Eso sería.

**Ahorita que volvieron que dificultades han encontrado?**

Aquí de todas maneras las dificultades porque estaba todo abandonado pero llegamos hoy hemos tenido otro progreso mejor de todas maneras porque con los proyectos productivos hemos tenido mejor alianza. En el momento estoy cultivando pastos y estoy sobresembrando un café, tengo sembrado yuca, plátano, esto es lo que tengo sembrado en el momento.

**La tierra, el clima, está igual?**

Ahorita si cambió más, porque ahorita mete unas compras de tierras por lo que ha dado restitución y ha mejorado más y el clima, está un poco más caliente hoy día de todas maneras porque ya eso se va recalentando más. El café hay que sembrarlo con sombrero para poder que se de y tener nosotros mejor facultades, pues eso sería.

**Rosario**

En esa época que no podía uno salir. Pues ya viendo de que pues a mi ningún grupo me sacó desplazado digamos, amenazado, algo así, no. Sino uno por el miedo, únicamente para defender los hijos, porque uno le toca.

**Cuantos hijos tenían?**

Había nueve hijos, once, la familia mía son once hijos.

**Y que le cambió con el desplazamiento?**

Yo lo que digamos son mentiras porque nosotros desplazamiento para nosotros todavía no ha habido ninguna ayuda. Pues digamos mucho mucho, no. Porque pues uno encontró ahí la finca, la casa y por ahí las gallinitas que uno tenía porque yo la finquita para tener un animal así, no resiste. Únicamente pal café, lo que es agricultura. Y eso estaba ahí.

A uno le afecta por la vaina de la falta del recurso del dinero, a uno le toca venirse otra vez pa la finca. Claro, porque cuando no hay pa pagar arriendo, a veces le toca a uno por ahí dormir debajo de los corredores, sí?

**Y que hacía en Ataco?**

En Ataco nada, en ese momento estaban trabajando las dos muchachas, las muchachas fueron las que nos colaboraron en esos tiempos, entonces al ver que ellas eran las que estaban afrontando por nosotros entonces decidimos volver, a regresar porque no daba pa' más, y las hijas se quedaron allá trabajando y ellas siguieron trabajando y nos mandaban, así. Cuando había modo, pero cuando no había modo pues tocaba porque como la orden publica se puso siempre pesado para uno viajar, si era por camino, siempre se puso pesado. Cualquier momento le salían, lo paraban, no se sabía si I tenían ahí en la lista para desaparecerlo, porque aquí en Colombia ha pasado eso y todavía no se sabe, que eso vuelva a suceder, mi Dios no quiera. Y entonces uno pues uno ya de viejo pues que, pero entonces uno tira a la familia, a la nueva generación, que eso no vuelva

a suceder, porque eso es duro para uno de campesino, digamos uno de pobre, uno de pobre es el que está llevando del bulto, porque uno es el que está entre la espada y la pared. El rico no porque el rico tiene su dinero y está en la ciudad. Y nosotros los campesinos somos los que ponemos el pecho. De parte de Restitución de tierras a mí todavía hasta la presente que haiga recibido todavía nada. Estoy esperando eso.

#### **Ahorita a que está dedicado?**

Ahí a la finquita, cultivar cafecito, la yuca, le plátano, solo aquí con la señora. La familia pues ellos me aportan aquí. Y cogemos algo, esos programas que hay aquí en esta región, vamos a ver. Porque el anhelo de uno es estar aquí en el campo.

#### **Que es lo que más le gusta de estar aquí en el campo?**

La agricultura, digamos el ambiente, digamos uno tiene sus amistades con sus vecinos, pues eso lo atrae a uno, al campo, mientras que en una ciudad no. Eso es duro porque ya uno por lo menos digamos, no tiene a donde arrancar una mata de yuca, donde cortar absolutamente nada, si uno se va a un pueblo pues va resulta a morirse de hambre porque si no tiene plata.

Acá necesitamos la vía carretable buena, necesitamos un puesto de salud. Ahora llega una señora embarazada de aquí que la lleven a Ataco ya se ha muerto, y eso es lo que no hay.

### **FREDDY**

#### **Cómo era su vida acá antes, con quien vivía?**

Yo vivía con mi esposa y mis hijos

#### **Cuanto hijos tenía?**

Había dos que estaban menores de edad y ya los otros mayores de edad

#### **A que se dedicaban**

Nosotros cultivas café, y el cultivo del campo, café, yuca, plátano, maíz.

#### **Y como era la vida en ese momento?**

Antes del desplazamiento era muy duro, pues la vaina de la guerrilla, el combate que hubieron. El desplazamiento cuando uno se va es por desplazamiento de orden público. Yo me fui por miedo, por amenazas no, porque a mí no me dijeron nada, nos dio miedo y nos fuimos, porque a la señora le dio mucho miedo entonces nos fuimos.

#### **Hacia donde se fueron?**

Estuvimos en Ataco y de ataco fuimos a dar hasta Ibagué. Y Yo por allá no dejé mucho, yo dejé a la señora por allá y me vine, estuve en Ataco dos días y volví y arranque pa' acá. Mi señora si se quedó en Ibagué, los hijos también. Y a ellos cuando ya pasó, ya se calmó todo pues nos vinimos, me las traje, entonces ya no vinimos sino los dos, ya los hijos se fueron a trabajar. Los hijos ya tuvieron, pues el varón estuvo con nosotros como un año y el se fue, se fue y se fue y se fue a trabajar a Bogotá y hasta la fecha. Los otros, pues las otras son tres mujeres y un varón, consiguieron marido y cuando ya la mujer consigue marido ya es difícil volver a finca, vienen es de visita. Yo vivo con una hija porque mi señora falleció, ella tiene ya 18, 17 meses de haber fallecido, porque allá después de que salimos a ella le dio esta enfermedad en la azúcar y eso se le complicó mucho y a lo último le amputaron ambas piernas, ahí si ella si no volvió, o sea desde que se fue, le dio esa enfermedad que se la llevó. Después de que le amputaron las piernas no duro sino ocho años. Y ahí yo me tocó solo, yo me ha tocado solo acá pero ya está afuera, como está ahora, todo tranquilo, todo bueno.

#### **Y la finca como la encontró?**

No, la finca si estaba como la había dejado porque uno siempre no se perdió nada, estaba todo. Ahorita estoy volviendo a poner café de nuevo porque ya el café viejo me toco soquearlo y no me sirvió la soca, no nació, me toco sembrarlo, ahí lo tengo pa' sembrar pero no se ha podido, falta de agua. No se, seguro muy vieja ya. Porque la soquee con toda la técnica y no me nació, uno que otro palo. Un palo por ahí, y otro por allá lejos. Ya renové un pedazo. Ya tengo otra vez pa' sembrar porque no ve que no ha hecho tiempo bueno pa' eso.

**Que cambios sintió ahorita que volvió a como era antes?**

Pues ahora ha cambiado mucho, porque con todas las ayudas de restitución de tierras y eso lo que han dado acá pa' estas veredas, muchas ayudas, las viviendas, con más ha conseguido su ganado, lo que uno pida pues, le dan.

**Que mejoraría usted de esas ayudas?**

Eso si hace mucha falta muchas cosas. Primero la pavimentación de la carretera, estas volquetas se tiraron todo lo que es alcantarilla, eso les tocó que taparlo con tierra para poder de cruzar. No, y por lo menos aquí hace falta un puesto de salud, tener una enfermera, un enfermero, hacer lo de la vía, porque ya nos colocaron lo que es la señal, la antena, y e programa que ha habido muy bueno, porque pa' que, gracias a Dios, Restitución de tierras ha metido mucho la mano por estas veredas, porque yo por lo menos estaba muy rabón porque yo ya no salí, no salí, tres años que no sonaba ni tronaba, cuando eso fue que me llamaron, y pa' que nos dio yo estoy muy agradecido con ellos, pedí pa' café, pedí pa' una vaca, pa' un caballo, para la fumigadora pero a motor, para una guadaña, ahorita me da pa' una estacionaria porque los veranos son muy verracos y tiene uno que rosear el café. Antes me tocaba pero a fuerza de uno, a machete o azadon, y ahorita con una guadaña es mucho lo que uno hace.

**Y ahora solo?**

No, ahí tengo la hja que me acompaña, la segunda. Porque la primera vive en el Huila, y esta la que le sigue a ella, por eso es que me rinde el trabajo porque ella se vino conmigo después de que falleció la mamá, porque ella es la que está encargada más bien del programa de restitución de tierras y yo me encargo del trabajo, porque ella entiende un poquito más porque ella es una muchacha que es estudiada, es preparada, las cuentas toca ir al día y ella va al peluche.

**JUAN**

**Lo primero es que me cuente un poco como era su vida acá, a qué se dedicaba, con quien vivía, antes del desplazamiento.**

Yo vivía con la esposa y un hijo no más.

Estamos hablando de que época

Del 2001, del 2002, pero yo vivía por allá en una finca de arriendo en Beltrán.

**Y a que se dedicaba?**

A administrarla, que era cafetera, o es cafetera. De ahí fue cuando se puteo como el cuento, la marea en la vereda la gente nos desplazamos y después de desplazarnos si a aquí.

**Qué edad tenía su hijo?**

Un año tenía.

**Y la decisión la tomaron por alguna amenaza?**

No, nosotros no en el momento no hemos sido amenazados de ninguna especia, pero usted sabe que uno cuando esta enseñado que cuando hay conflicto pues a uno le da miedo, ese fue el motivo.

**Hacia donde se fueron?**

Nosotros estuvimos con el suegro un tiempo por allá de mayordomos en Castilla, en una finca ganadera, mientras se compuso y regresamos en el 2004 otra vez.

**Y que cambios sintió en su vida producto de ese desplazamiento?**

Pues yo creo que el cambio pillar otra vez uno a retomar el campo aquí en la vereda, lo poco que ha quedado pero ya tranquilo, se ha normalizado todo, y de ahí pa allá han llegado los programas, por lo menos a mí me llegó el programa de familias en su tierra y me llegó el de restitución de tierras y ahí estoy. Ha sido cambio claro, en cuanto digamos que a vivir tranquilos en primer medida y en segundo esos proyectos han sido buenos, han sido favorables.

**Ahorita a que está dedicado? O en qué está trabajando?**

Yo como siempre me ha gustado el café, tengo por ahí unos palos de café, me dedico a eso, a unos palos de café. A pesar que estar desmoralizado uno por el precio, todo pero siempre uno si se ha acostumbrado es a eso, así pierda pero un está ahí, continuamente con el café.

**Y su hijo sigue con usted?**

Si, el vive conmigo, está terminando el once, este año si Dios quiera ya. Va pa los 18, ahorita en octubre cumple los 18. Ya no son dos sino cuatro hijos, dos niñas y dos varones.

**Que cambios tenia usted antes para su vida, pa su familia, antes d que se fuera?**

No, los planes míos han sido siempre camellar aquí en la región, en el café

## D. Anexo 4. Iniciativas Plan de Acción para la Transformación Regional del Sur del Tolima. Pilar de Ordenamiento Social de la Propiedad Rural y Uso del Suelo.

ATACO	PLANADAS	CHAPARRAL	RIOBLANCO
Adjudicar tierras para las comunidades indígenas del Pueblo Pijao de Ataco Tolima	Ampliar el territorio titulado hacia las veredas la Bella, Palomas, Palmera, San Pedro, Altamira, Floresta y Floresta Alta ubicadas en el resguardo Nasa del municipio de Planadas, Tolima.	Revisar, actualizar y ajustar el PBOT existente como herramienta para la planificación y uso del territorio del municipio de Chaparral, Tolima	Gestionar la consecución de nuevos territorios para la ampliación del resguardo Las Mercedes de Rioblanco, Tolima.
Adjudicar la licencia al título colectivo del consejo comunitario mayor del Tolima para la comunidad Afro de Ataco Tolima	Comprar predios para la conservación, administración y manejo del agua por parte de las entidades competentes de común acuerdo con las comunidades cumpliendo con los requisitos de ley.	Implementación de Proyectos de protección, conservación de las zonas proveedoras de agua con restauración y capacitación de la comunidad del Sur del Tolima	Incentivos económicos para el cuidado, protección y mejoramiento de la producción de agua dulce en las fuentes de agua de la parcialidad Anamichú Pijao del municipio de Rioblanco.
Apoyar la actualización del Esquema de Ordenamiento Territorial del Municipio de Ataco Departamento del Tolima.	Impulsar la creación de la Zona de Reserva Campesina del Sur del Tolima.	Implementar los proyectos contenidos en el POMCA de la cuenca del río Amoyá para la conservación de este ecosistema del municipio de Chaparral Tolima	Formalización de predios en donde exista infraestructura pública en el municipio de Rioblanco, Tolima.
Apoyar la formalización de la titulación de predios donde existe infraestructura pública	Formalizar predios rurales a las familias campesinas en informalidad frente a la propiedad de todas las veredas del municipio de Planadas.	Gestionar la solicitud de constitución de los resguardos para las 11 comunidades indígenas Pijao del municipio de Chaparral Tolima.	Atender y reubicar a la población que habita zonas de riesgo, así como prevenir la ocupación de estas zonas.

Asignar tierras para la comunidad Afro en el Municipio de Ataco, Tolima para una vida digna.	Realizar la actualización catastral integral para todo el municipio de Planadas.	Realizar un programa de educación ambiental para las 11 comunidades indígenas de Chaparral, Tolima para el cuidado del medio ambiente.	Formalizar la propiedad rural en el municipio de Rioblanco, Tolima.
Formalizar los predios de las familias afrocolombianas en el municipio de Ataco Tolima para el acceso a ofertas institucionales y su venta	Realizar un diagnóstico integral de los predios rurales con el fin de determinar la caracterización topográfica, jurídica y catastral del estado de los mismos.	Constituir una Entidad Territorial Indígena un espacio político y jurídico de las comunidades indígenas Pijao en el municipio de Chaparral, Tolima.	Gestionar recursos para la división material de predios rurales en el municipio de Rioblanco, Tolima.
Formular proyectos que permitan el acceso a tierra en los Núcleos Municipio de Ataco Departamento del Tolima	Impulsar las demandas por restitución de tierras	Implementar un programa para la formalización de la propiedad de los títulos de los predios de la infraestructura pública sector rural del municipio de Chaparral, Tolima.	Implementación de nuevas líneas de crédito especial para la adquisición de tierras, dirigida a personas con vocación agropecuaria en el municipio de Rioblanco.
Garantizar la aplicación de Consulta previa libre e informado del pueblo Pijao de Ataco Tolima	Entregar subsidios para la compra de tierras a las familias campesinas del municipio de Planadas, Tolima.	Acceder al subsidio integral de acceso a tierras SIAT para la compra de tierras dirigidas especialmente a la población vulnerable.	Gestionar subsidios integrales de tierras para la población sujeta de ordenamiento social de la propiedad rural de conformidad con el decreto 902 de 2017.
Saneamiento de tierra en la comunidad Indígena de Brisas de Ata.	Adjudicar gratuitamente predios a través del Fondo de Tierras a las Familias, con enfoque de género, que en el momento no la poseen de todas las veredas del municipio de Planadas, Tolima.	Agilizar los procesos de restitución de tierras y retorno para las familias despojadas de sus tierras en el municipio de Chaparral, Tolima	Capacitar la población rural en la formalización de la propiedad rural.
Ampliación de Resguardo de Bel rán Pueblo Pijao de Ataco Tolima	Construir el Plan de Ordenamiento y Manejo de Cuenca - POMCA del Río Atá	Delimitación y actualización de áreas protegidas (sistemas municipal de áreas protegidas) y de las áreas de interés ambiental para un suo y ordenamiento del territorio del municipio de Chaparral, Tolima.	Promover ante las entidades pertinentes la entrega de tierras a familias campesinas que no son propietarios, poseedores y/o ocupantes de predios rurales.

Ampliación del Resguardo de Guadualito	Establecer un fondo de crédito especial para la compra de tierra del municipio de Planadas, Tolima.	Demarcar los sitios sagrados de las comunidades indígenas Rionegro, Escobal, Amoya, Vímigia, Cimarrona, Locombóo, Aguas Claras, Matora de Maito, Yaguara, Seborucos, Ibanaska Lemaya de Calarma, Cañon de Amoya en Chaparral Tolima.	Acceso a crédito para la compra de tierras del resguardo Las Mercedes de Rioblanco.
Titulación de tierra de la comunidad indígena Ico Valle de Anape Pueblo Pijao	Reconocimiento económico a las labores del cuidado del medio ambiente.	Sanear el parque de Las Hermosas (mediante la compra de predios, reubicación o pagos por conservación) en el municipio de Chaparral, Tolima.	Apoyar la gestión requerida para la creación del territorio donde se encuentran los sitios sagrados de la parcialidad Anamichú Pijao del municipio de Rioblanco, Tolima.
Gestionar el apoyo para que la comunidad LGBTI sean adjudicatarias de tierras a título gratuito	Acompañar proceso de ordenamiento territorial a los proyectos de interés nacional de conectividad cial que se desarrollarán en el municipio de Planadas.	Elaborar y/o implementar el Plan de Manejo de Riesgo y Atención de Desastres para prevenir y mitigar los riesgos y atender las afectaciones en el municipio de Chaparral Tolima	Fortalecimiento de capacidades de organizaciones de base con el resguardo Las Mercedes de Rioblanco.
Gestionar el apoyo para que las mujeres campesinas sin tierra que sean beneficiarias en la adquisición de tierras dando prioridad a las mujeres cabeza de familia a su vez en la adjudicación de tierras a título gratuito	Actualizar el PBOT donde se priorice el uso del suelo del municipio de Planadas para la vocación agrícola y ecoturística y que se restrinja la gran minería.	Restaurar las Fuentes Hídricas de los territorios donde se encuentran las 11 comunidades indígenas de Chaparral Tolima	Gestionar ante las entidades competentes mecanismos que permitan el registro de títulos de propiedad rural.
Gestionar la reubicación de la población asentada en zonas de alto riesgo	Comprar predios para la reubicación integral de las familias ubicadas en zonas de riesgo en el municipio de Planadas.	Apoyar a las comunidades campesinas del municipio de Chaparral Tolima en la propuesta de la solicitud de la Zona de Reserva Campesina	Asignar los derechos de propiedad y uso al Resguardo Las Mercedes de la franja de terreno existente entre el paramo Wepe Waia y los parques Nacionales Nevado del Huila y Las Hermosas.



Ampliación del terreno de la comunidad Indígena Santa Rita la Mina	Realizar un registro de campesinos y campesinas sin tierras en el municipio de Planadas, departamento de Tolima.	Reconocer las comunidades indígenas y Afro pertenecientes al municipio de Chaparral Tolima en el PBOT	Capacitar a la población en la función social y ecológica de la propiedad rural en el municipio de Rioblanco, Tolima.
Formular Proyectos para el acceso a tierras para la comunidad del núcleo de Polecito	Incluir en el plan de salvaguarda del Resguardo, la no explotación del suelo y subsuelo del resguardo indígena Nasa de Gaitania en el municipio de Planadas, Tolima, para mantener el equilibrio con la naturaleza de acuerdo con la cosmovisión Nasa.	Realizar un estudio para la determinación del uso adecuado de la tierra en las 11 comunidades indígenas de Chaparral Tolima	Implementar la actualización de catastro de Rioblanco, Tolima
Generar proyectos para establecer y delimitar áreas de protección ambiental para los cuerpos hídricos que surten de agua al acueducto municipal y acueductos veredales	Entregar sistemas de Información para entidades públicas del municipio de Planadas.	Promover la entrega gratuita de tierra mediante el SIAT a las organizaciones de mujeres Indígenas, Afros y Campesinas, tales como: Apropocal, ASMUR, ASMIT, ASMUES y Corporación para el Desarrollo Integral Afianzando Huellas, del municipio de Chanarral-Tolima	Apoyar el proceso de acceso a tierras para la parcialidad Anamichú Pijao del municipio de Rioblanco Tolima con fines de constitución de resguardo.
Gestionar los procesos de reclamación y de restitución de tierras de las familias desplazadas producto del conflicto para que le sea restituidas sus tierras o le sea formalizados los títulos de propiedad para los núcleos del municipio de Ataco Tolima	Formalizar los predios ejidos de la cabecera municipal y corregimientos de Gaitania y Bilbao del municipio de Planadas.	Implementar los programas de Formalización de la propiedad rural con el fin de normalizar los títulos de propiedad de la tierra en el municipio de Chaparral, Tolima.	Impulsar el proceso de gestión de tierra para la comunidad del cabildo Barbacoas de Rioblanco, Tolima.
Promover proyectos que impulsen la minería artesanal y ancestral, de conformidad con el uso del suelo, salvaguardando las condiciones ambientales del territorio e impidiendo y/o limitando la minería a gran escala que destruya o menoscabe los recursos naturales.	Titulación de predios de Sedes Educativas Rurales del municipio de Planadas, Tolima.	Realizar la gestión para estructuración y ejecución de proyecto de caracterización de fauna y flora que tiene el Bosque Natural protegido por la Comunidad Indígena de Locombo	Promover en lo posible la constitución de territorio colectivo AFRORIO de Rioblanco, Tolima.

<p>Apoyar la formalización de la propiedad rural, con el fin de lograr la titulación de Predios para familias de los once Núcleos del Municipio de Ataco departamento del Tolima</p>	<p>Promover áreas de protección ambiental en zonas amortiguadoras del área del parque Nevado del Huila y en reserva forestal en el municipio de Planadas, departamento del Tolima</p>	<p>Brindar asistencia jurídica y técnica para clarificar con las comunidades y con base en el título colonial del gran resguardo de Ortega Chaparral la solicitud de constitución de resguardos para las comunidades indígenas en e municipio de Chaparral — Tolima</p>	<p>Promover la legalización de predios del cabildo Barbacoas de Rioblanco, Tolima</p>
<p>Formular proyectos que permitan la división material y el desglobe de predios en el de la Propiedad Rural municipio de Ataco en el departamento de Tolima</p>	<p>Realizar estudios necesarios para el desarrollo de actividades de mitigación de riesgos y desastres que afecten a la población del municipio de Planadas, Tolima.</p>	<p>Promover la formalización de la sede de la asociación AMOCAL, de la vereda Alto Redondo corregimiento Calarma y Centro de transformación y comercialización de café de la Asociación de mujeres rurales APROVOCAL en e centro poblado de Risalda Calarma</p>	<p>Promover la posible entrega de tierras al cabildo Barbacoas de Rioblanco Tolima.</p>
<p>Formalizar los predios del pueblo pijao de Ataco Tolima</p>	<p>Condonar los intereses de mora al impuesto predial para la población víctima del municipio de Planadas.</p>	<p>Gestionar recursos para la actualización de catastro municipal necsarios para la formalización de la propiedad en el municipio de Chaparral Tolima.</p>	<p>Implementación de estrategias de restauración que permitan armonizar el uso del suelo y la conservación</p>
<p>Titulación del Baldío la Monta para la Comunidad Indígena del Valle de Anape Pijaos de Ataco Tolima</p>	<p>Dotar e implementar los sistemas de alertas tempranas de emergencias en relación al Nevado del Huila.</p>	<p>Promover proceso para ia actualización de la estratificación de los predios rurales una vez desarrollado el Barrido Predial</p>	<p>Saneamiento predial al interior del Parque Nacional Natural Las Hermosas</p>
<p>Apoyar proyectos que permitan la formalización de la propiedad rural con respecto al tema de la clarificación y colindancia en los predios para las familias de las 11 Núcleos del Municipio de Ataco departamento del Tolima</p>		<p>Gestionar centro de atención UGT con la ANT para gestión y solución de trámites relacionados con el Ordenamiento social de la Propiedad para los municipios del Sur del Tolima.</p>	<p>Formalización del título del predio donde está asentado el pueblo nasa para ser reconocidos como resguardo de la comunidad indígena cabildo Barbacoas de Rioblanco, Tolima.</p>

<p>Implementar estudios para determinar el uso de los suelos con fines agrícolas para los Núcleos del de la Propiedad Rural municipio de Ataco Departamento del Tolima</p>		<p>Promover espacios de dialogo y concertacion con las comunidades campesinas y étnicas de parte de las autoridades ambientales CORTOLIMA, MIN-AMBIENTE para tratar los riesgos y conflictos que puedan originarse o se hayan originado por los proyectos originados de la hidroeléctrica del Rio Ambeima y Rio Amoya la Esperanza en el cañon de las Hermosas</p>	<p>Promover la entrega gratuita de tierras a mujeres campesinas en el municipio de Rioblanco, Tolima.</p>
<p>Promover la formulación de proyectos para la protección y mitigación en el impacto ambiental que se genera por la explotación económica del suelo rural en el municipio de Ataco Departamento del Tolima</p>		<p>Gestionar una Línea especial de crédito a largo plazo para proyectos productivos en el municipio de Chaparral Tolima.</p>	<p>Generar canales de comunicación efectiva a las peticiones presentadas por las victimas del conflicto armado respecto a la restitución de tierras del municipio de Rioblanco.</p>
<p>Formación en legislación ambiental para la Protección de los Recursos Naturales en las comunidades indígenas de Ataco Tolima</p>			<p>Promover el ordenamiento territorial y usos del suelo con la comunidad indígena resguardo Las Mercedes de Rioblanco, Tolima.</p>
<p>Apoyar el proceso de Formalización de propiedad rural por parte de la Agencia Nacional de Tierras.</p>			<p>Asignación de derechos de uso de la tierra en el Parque nacional Natural Las Hermosas en Rioblanco, Tolima.</p>
<p>Gestionar los recursos necesarios para asegurar la presencia de Cortolima y asegurar su presencia en el control y vigilancia para la protección de Recursos Naturales en los núcleos del municipio de Ataco</p>			<p>Actualizar el Plan Básico de Ordenamiento Territorial y usos del suelo en Rioblanco Tolima.</p>

---

Impulsar proyectos para que, de conformidad con el uso de suelo en las escuelas de las veredas (Institución Educativa Santiago Pérez), Canoas, San Roque, Canoas La Vega, Canoas Copete, Potrerito, Santa Rita La Mina, Balsillas y Beltrán, permita la siembra de cercas vivas y reforestación de zonas aledañas			Actualizar información predial rural del municipio de Rioblanco, Tolima.
Actualizar la base catastral de los predios para los núcleos del municipio de Ataco, Tolima.			
Promover la elaboración de estudios para la identificación de las Zonas de alto riesgo del municipio de Ataco Tolima.			

## 5. Bibliografía

(20 de 11 de 2018). Obtenido de Unidad de Planificación Rural Agropecuaria: <https://upra.gov.co/web/guest/upra>

AGENCIA PARA LA RENOVACIÓN DEL TERRITORIO. (2018). *PLAN DE ACCIÓN PARA LA TRANSFORMACIÓN REGIONAL DEL SUR DEL TOLIMA*. Ibagué: ART.

Agudelo Patiño, L. C. (2012). Campesinos sin tierra, tierra sin campesinos: territorio, conflicto y resistencia campesina en Colombia. *Revista Nera*, 81-95.

Alfonso Roa, Ó. A. (2013). La geografía del desplazamiento forzado en Colombia. En Ó. A. Alfonso Roa, J. P. Lis Gutiérrez, & J. T. Sayago Gómez, *Colombia en movimiento: estudios sobre diásporas y migraciones internas*. Bogotá: Universidad Central.

Alto Comisionado para la Paz. (2016). *ACUERDO FINAL PARA LA TERMINACIÓN DEL CONFLICTO Y LA CONSTRUCCIÓN DE UNA PAZ ESTABLE Y DURADERA*. Bogotá D.C.: Gobierno de Colombia.

Andrés. (22 de Septiembre de 2018). Santa Helena. (A. Mejía, Entrevistador)

Centro Nacional de Memoria Histórica. (2014). *Guerrilla y población civil. Trayectoria de las FARC 1949-2013*. Bogotá: CNMH.

Centro Nacional de Memoria Histórica. (2015). *Una nación desplazada: informe nacional del desplazamiento forzado*. Bogotá: Centro Nacional de Memoria Histórica,.

Centro Nacional de Memoria Histórica. (2016). *Tomas y ataques guerrilleros (1965 - 2013)*. Bogotá: Centro Nacional de Memoria Histórica.

Centro Nacional de Memoria Histórica. (2017). *De los grupos precursores al Bloque Tolima (AUC). Informe No. 1*. Bogotá: CNMH.

Comisión Nacional de Reparación y Reconciliación, Grupo de Memoria Histórica. (2013). *¡Basta ya! Colombia: Memorias de guerra y dignidad*. Bogotá: Imprenta Nacional.

CONGRESO DE COLOMBIA. (18 de Julio de 1997). LEY 388. *Por la cual se modifica la Ley 9ª de 1989, y la Ley 3ª de 1991 y se dictan otras disposiciones*. Bogotá: Congreso de Colombia.

- Defensoria del Pueblo. (2006). *Informe de riesgo N° 039-06*. Bogotá: Sistema de Alertas Tempranas - SAT.
- Defensoria del Pueblo. (2007). *INFORME DE RIESGO N° 018-07*. Bogotá: Sistema de Alertas Tempranas - SAT.
- Defensoria del Pueblo. (2007). *INFORME DE RIESGO N° 021-07*. Bogotá: Sistema de Alertas Tempranas - SAT.
- Defensoria del Pueblo. (2012). *Informe de riesgo N° 017-12A.I*. Bogotá: Sistema de Alertas Tempranas – SAT.
- Delaney, D. (2005). *Territory: A short introduction*. Malden: Blackwell.
- Dematteis, G. (1964). Alcuni relazioni tra l'ambito territoriale dei rapporti sociali e i caratteri della casa rurale. *Atti 19o. Congresso Geografico Italiano*, 239-253.
- Departamento Nacional de Planeación. (2014). *Bases para la formulación de la Política General de Ordenamiento Territorial*. Bogotá: DNP.
- DEPARTAMENTO NACIONAL DE PLANEACIÓN. (2015). *EL CAMPO COLOMBIANO: UN CAMINO HACIA EL BIENESTAR Y LA PAZ. MISIÓN PARA LA TRANSFORMACIÓN DEL CAMPO*. Bogotá D.C.: DNP.
- DEPARTAMENTO NACIONAL DE PLANEACIÓN. (13 de 12 de 2018). *DEPARTAMENTO NACIONAL DE PLANEACIÓN*. Obtenido de <https://www.dnp.gov.co/programas/agricultura/Paginas/mision-para-la-transformacion-del-campo-colombiano.aspx>
- Dolores. (28 de Septiembre de 2018). Ataco. (A. Mejia, Entrevistador)
- Echeverría Ramírez, M. C., & Rincón Patiño, A. (2000). *Ciudad de territorialidades. Polémicas de Medellín*. Medellín: Centro de Estudios del Hábitat Popular CEHAP de la Universidad Nacional de Colombia.
- Fernando. (27 de Septiembre de 2018). Planadas. (A. Mejia, Entrevistador)
- Freddy. (28 de Septiembre de 2018). Ataco. (A. Mejia, Entrevistador)
- Fundación Ideas para la Paz; Organización Internacional para las Migraciones; USAID . (2013). *DINÁMICAS DEL CONFLICTO ARMADO EN TOLIMA Y SU IMPACTO HUMANITARIO*. Bogotá: Área de Dinámicas del Conflicto y Negociaciones de Paz.
- Grupo de Memoria Histórica. (2013). *¡BASTA YA! Colombia: Memorias de guerra y dignidad*. Bogotá: Imprenta Nacional.

- Haesbaert, R. (2004). *O mito da desterritorialização: do “fim dos territórios” á multiterritorialidade*. Río de Janeiro: Bertrand.
- Haesbaert, R. (2011). *El mito de la desterritorialización: del “fin de los territorios” a la multiterritorialidad*. México: Siglo XXI.
- Haesbaert, R. (2013). Del mito de la desterritorialización a la multiterritorialidad. *Cultura y representaciones sociales*, 9-42.
- Ibañez, A. M. (2008). *El desplazamiento forzoso en Colombia: un camino sin retorno hacia la pobreza*. Bogotá: Ediciones Uniandes.
- Idier. (21 de Septiembre de 2018). Rioblanco. (A. Mejia, Entrevistador)
- Juan. (28 de Septiembre de 2018). Ataco. (A. Mejia, Entrevistador)
- Julian. (28 de Septiembre de 2018). Ataco. (A. Mejia, Entrevistador)
- Lefebvre, H. (1974). *La production de l'espace*. Paris: Anthropos.
- Leydi. (21 de Septiembre de 2018). Rioblanco. (A. Mejia, Entrevistador)
- Luisa. (28 de Septiembre de 2018). Ataco. (A. Mejia, Entrevistador)
- Magnaghi, A. (2011). *El proyecto local*. Universitat Politècnica de Catalunya: Iniciativa Digital Politècnica.
- Margarita. (27 de Septiembre de 2018). Planadas. (A. Mejia, Entrevistador)
- Marina. (18 de Septiembre de 2018). Tuluní. (A. Mejia, Entrevistador)
- Múnera López, M. C. (2007). *Resignificar el desarrollo*. Medellín: Escuela del Hábitat. Universidad Nacional de Colombia.
- Narciso. (18 de Septiembre de 2018). Tuluní. (A. Mejia, Entrevistador)
- Norberto. (21 de Septiembre de 2018). Rioblanco. (A. Mejia, Entrevistador)
- Norwegian Refugee Council. (2018). *Global Report on Internal Displacement*. Geneva: Internal Displacement Monitoring Centre .
- OBSERVATORIO DEL PROGRAMA PRESIDENCIAL DE DERECHOS HUMANOS Y DERECHO INTERNACIONAL HUMANITARIO. (2002). *Panorama actual del Tolima*. Bogotá: Separata Boletín.
- OBSERVATORIO DEL PROGRAMA PRESIDENCIAL DE DERECHOS HUMANOS Y DERECHO INTERNACIONAL HUMANITARIO. (2005). *Panorama actual del Tolima*. Bogotá: Separata Boletín.

- Ocampo Prado, M., Chenut Correa, P., Férguson López, M., & Martínez Carpeta, M. (2017). Territorialidades en transición: pobladores desplazados por la violencia del conflicto armado colombiano y la resignificación de su territorio. *Psicología USP*, 28(2), 165-178.
- Ocampo Prado, M., Chenut Correa, P., Férguson López, M., Martínez Carpeta, M., & Zuluaga Tapia, S. (2014). *Desplazamiento forzado y territorio, reflexiones en torno a la construcción de nuevas territorialidades: nuevos pobres, ciudadanía inconclusa y la búsqueda de una nueva vida digna*. Bogotá: Universidad Externado de Colombia. Colciencias.
- Osorio, F. E. (2009). *Territorialidades en suspenso. Desplazamiento forzado, identidades y resistencias*. Bogotá D.C.: Consultoría para los Derechos Humanos y el Desplazamiento Forzado–CODHES.
- Ospina Florido, B. G. (2014). Reconfiguración de prácticas espaciales: análisis socioespacial a los procesos de desplazamiento y retorno campesino. (U. A. Manizales, Ed.) *Ánfora*, 21(37), 151-177.
- Prado, M. O., Carpeta, M. M., & Tapia, S. L. (2015). Del campo a la periferia de la ciudad, la omnipresente sombra de la violencia. Campesinos desplazados forzados en Colombia caminan de la mano del eterno retorno a la violencia: vulneración y potencia de vida. *Psicología USP*, 26(2), 161-168.
- Programa de las Naciones Unidas para el Desarrollo - PNUD. (2015). *Tolima: Análisis de conflictividades y construcción de paz*. Bogotá: PNUD.
- Raffestin, C. (1977). Paysage et territorialite. *Cahiers de Geographie de Quebec*(21), 123-134.
- Raffestin, C. (1980). *Pour une geographie du pouvoir*. Paris: Litec.
- Raul. (18 de Septiembre de 2018). Tuluní. (A. Mejia, Entrevistador)
- Rocio. (18 de Septiembre de 2018). Tuluní. (A. Mejia, Entrevistador)
- Rosario. (28 de Septiembre de 2018). Ataco. (A. Mejia, Entrevistador)
- Ruiz Ruiz, N. Y. (2013). *Desplazamiento forzado en Colombia: Población, territorio y violencia*. Bogotá: Universidad Nacional de Colombia.
- Sack, R. D. (1986). *Human territoriality: its theory and history*. New york: Cambridge University Press.
- Sanchez Ayala, L., & Lopez Arango, C. (2016). *Geografías de la movilidad: perspectivas desde Colombia*. Bogotá: Universidad de los Andes.



- Santos, M. (1987). *El espacio del ciudadano*. Sao Paulo: Nobel.
- Santos, M. (1996). *La Naturaleza del espacio. Técnica y tiempo. Razon y Emoción*. Sao Paulo: Hucitec.
- Saquet, M. J. (2003). *Os tempos e os territórios da colonização italiana*. Porto Alegre: EST Ediciones.
- Saquet, M. J. (2015). *Por una geografía de las territorialidades y las temporalidades: Una concepción multidimensional orientada a la cooperación y el desarrollo territorial*. La Plata: Universidad Nacional de La Plata. Facultad de Humanidades y Ciencias de la Educación. (Biblioteca Humanidades ; 36).
- Soja, E. (1971). *The Political organization of space*. Association of American Geographers, Commission on College Geography.
- Unidad de Planificación Rural Agropecuaria. (2014). *ESTRATEGIA PARA EL AGRO Y EL DESARROLLO RURAL DEL MINISTERIO DE AGRICULTURA Y DESARROLLO RURAL. Componente Estratégico Nacional del Ordenamiento Productivo Agropecuario*. Bogotá D.C.: UPRA.
- Unidad de Planificación Rural Agropecuaria. (2014). *Ordenamiento social de la propiedad: una propuesta para planificar territorio rural. Estructura del plan de ordenamiento social de la propiedad rural*. Bogotá: UPRA.
- Unidad de Planificación Rural Agropecuaria. (2016). *Lineamientos para el ordenamiento territorial rural agropecuario. Anexo 1. Contenidos para el componente rural del POT: elementos para su comprensión y formulación*. Bogotá: UPRA.
- Unidad de Planificación Rural Agropecuaria. (2017). *Unidad Agrícola Familiar en el ordenamiento jurídico colombiano*. . Bogotá: UPRA.
- Unidad para la Atención y la Reparación Integral a las Víctimas. (2017). *Plan de Retorno y Reubicación. Municipio de Planadas*. Planadas: UARIV.
- Unidad para la Atención y Reparación Integral a las Víctimas. (2017). *Plan de Retorno y Reubicación. Municipio de Rioblanco*. Rioblanco: UARIV.
- Unidad para la Atención y Reparación Integral a las Víctimas. (2017). *Plan de retorno y/o reubicación Municipio de Chaparral*. Ibagué: UARIV.
- Unidad para la Atención y Reparación Integral a las Víctimas. (2017). *Plan de retornos y reubicaciones. Municipio de Ataco*. Ibagué: UARIV.
- Yider. (21 de Septiembre de 2018). Rioblanco. (A. Mejía, Entrevistador)
- Yormary. (21 de Septiembre de 2018). Rioblanco. (A. Mejía, Entrevistador)

Yurani. (19 de Septiembre de 2018). Gualara. (A. Mejia, Entrevistador)