

Botero, Giovanni, 1543-1617

Descripcion de todas las provincias, reynos, estados y ciudades principales del mundo : sacada de las Relaciones toscanas de Juan Botero Benes : en que se trata de las costumbres, industria, trato y riquezas de cada una de las naciones ... / por Fr. Jayme Rebullosa de la Orden de Predicadores.

Gerona : por Jayme Brò impressor y librero ... : vendense en la misma casa, 1748.

Signatura: FEV-AV-P-01075

La obra reproducida forma parte de la colección de la Biblioteca del Banco de España y ha sido escaneada dentro de su proyecto de digitalización

<http://www.bde.es/bde/es/secciones/servicios/Profesionales/Biblioteca/Biblioteca.html>

Aviso legal

Se permite la utilización total o parcial de esta copia digital para fines sin ánimo de lucro siempre y cuando se cite la fuente

ro
pi
do

3328

3



Ex libris

Jesús Rodríguez Salmones

Ex Libris Dⁿⁱ Francisci Culla R^{xi}

Vicarius Fr^{atris} Joseph Soler Ord^{inis} Pr^{edicatorum}

C.B. 6000000126476

1771

El Rey

109

DESCRIPCION DE TODAS LAS PROVIN- cias, Reynos, Estados, y Ciudades prin- cipales del Mundo, sacada de las Relaciones Toscanas de Juan Botero Benes;

EN QUE SE TRATA DE

las costumbres, industria, trato, y riquezas de cada una
de las Naciones de Europa, Asia, Africa, America,
ò Nuevo Mundo; de la Cantidad, Qualidad, y Mo-
vimientos del Mar; y de todas las Islas, y Peninsulas
hasta oy descubiertas.

Por Fr. Jayme Rebullosa de la Orden de Predicadores.

*Novo ad re-
sponsa Bru-
dini Præd. m.
Monsi. ca.*



*Junta. Do-
geno. Br.
Bli. Com.*

CON LICENCIA.

GERONA: Por JAYME BRÒ Impresor, y Librero, en
la calle de las Ballesterias, Año 1748.

Vendense en la misma casa.

DESCRIPCION

DE TODAS LAS PROVIN

... Reyes, Estados, y Ciudades p...
... capitales del mundo, sacada de las
... Relaciones Tolmeas de Juan
... Ponce de Leon;

EN QUE SE TRATA DE

... las cosas que en ellas se han tratado y
... de las Naciones de Europa, Asia, America,
... y de las cosas que en ellas se han tratado
... y de las cosas que en ellas se han tratado



CON LICENCIA

... GERONIMO PORJANERRE Impresor y librero en
... la calle de las Herrerías Año 1714



Aprobacion de los M. RR. PP. Fr. Thomas Roca Maestro, y Fr. Benito Torrente Presentado.



ESTA Descripcion de todas las Provincias, y Reynos del Mundo hasta oy descubiertos, sacada de las Relaciones de Juan Botero, y puesta en Romance Castellano por el R. P. F. Jayme Rebullosa, Religioso de nuestra Orden de Predicadores, no tiene cosa por la qual se deva dexar de Imprimir, y publicar, antes bien son muchas las que obligan à que salga à Luz para comun provecho de los buenos ingenios, y singular gusto de los Doctos. Dispertando tambien à muchos, que por falta de semejantes Libros en lengua vulgar, no habran advertido quanto importa en mil ocasiones, no ignorar los sitios, y qualidades de las Provincias, para hablar dellas, y entender lo que se trata en Historias Sagradas, y que no lo son. este es nuestro parecer firmado de nuestros nombres en Santa Caterina de Barcelona, à 27. de Noviembre de 1602.

*El Presentado Fray
Benito Torrente.*

*El Maestro Fray
Thomas Roca.*

LICENCIA DE LA ORDEN.

POr tenor de las presentes, yo el Maestro Fray Bernardo Sarria Provincial de la Provincia de Aragon, de la Orden de Predicadores: vista la susodicha aprobacion, doy licencia al P. F. Jayme Rebullosa, para poder Imprimir un Libro intitulado: *Descripcion de todas las Provincias, &c.* en nombre del Padre, y del Hijo, y del Espiritu Santo, Amen; y assi lo firmé de mi mano en nuestro Convento de Predicadores de Zaragoza, en 6. de Deziembre de 1602.

Fr. Bernardo Sarria Provincial.

POr Comission del Señor Pedro Pla Dr. en Derechos, Vicario General, y Oficial, por el muy Ilustre, y Reverendissimo Señor Don Atenso Coloma, Obispo de Barcelona, he visto este Libro intitulado: *Descripcion de todas las Provincias, &c.* Compuesto por Fr. Jayme Rebullosa, de la Orden de Predicadores, y no è hallado en el cosa contra nuestra Santa Fé Catholica, y buenas costumbres, mas antes muchas de grande curiosidad para qualesquiera ingenios. Y assi lo firme en Barcelona, á 10. de Deziembre de 1602.

*El D. Christoval Nogues,
Archipreste de Vilabertran.*

Imprimatur.

Petrus Pla V. G. & Offi.

SUMA DEL PRIVILEGIO.

Tiene Licencia de su Magestad, Jayme Brò Impresor, y Librero, para imprimir, y vender este Libro, intitulado: *Descripcion de todas las Provincias, Reynos, Estados, y Ciudades principales del Mundo, &c.* como mas largamente consta de su original. Su fecha en Madrid, al primer de Julio de 1746.

Don Joseph de Gomez de la Salde.

Este Libro, intitulado: *Descripcion de todas las Provincias, &c.* En que se trata de las Costumbres, industria, trato, y riquezas de cada una de las Naciones de Europa, Asia, Africa, America, ò Nuevo Mundo; de la Cantidad, Qualidad, y Movimientos del Mar; y de todas las Islas, y Peninsulas hasta oy descubiertas; su Autor el R.P. Fr. Jayme Rebullosa, que los sacò de las Relaciones Toscanas de Juan Botero Benes; està bien Reimpresso, y corresponde al antiguo exemplar. Madrid, y Agosto á 20. de 1748.

*Lic. D. Manuel Licardo de Ribera,
Corrector General por S. M.*

SUMA DE LA TASSA.

Taffaron los Señores del Real Consejo de Castilla este Libro, intitulado: *Descripcion de todas las Provincias, &c.* Su autor el R.P. Fr. Jayme Rebullosa, à seys maravedis cada pliego, como mas largamente consta de su original, su data en Madrid à los 22. de Agosto de 1748.

Don Juan de Peñuelas.


FR. JAYME REBULLOSA

AL LETOR.



APENAS, Juan Botero Benes, acabava de imprimir sus Re-
laciones Toscanas, en Venecia, quando llegaron à mis ma-
nos en Barcelona; y me parecieron, despues de averlas leydo,
tan dignas de que España las gozasse en su idioma, que ven-
cí con facilidad las muchas dificultades, que el emprenderlo
me representava. Y aunque à cerca de quatro años, que las hecábé de tra-
bajar, y otros tantos que la injusta piedad trae oprimidas las alas al
justo desseo; contentome por ahora con comunicarle sola esta Geographia,
ò Descripcion de todo el Mundo, pues el ser tan pobre como mi Estado
professa, no da lugar para mas. Al fin esto es, lo que al curioso Letor ofrez-
co, sin inchirle la boja acumulando motivos, para que lo estime; que sino
es indigno de tal nombre, ya en el sobre escrito del Libro abra echado de
ver, quan agraviado lo dexaria, si lo tratasse con menos favor, pues le pro-
mete satisfacion en un sugeto tan necessario para bien entender qualesquie-
za Artes, y Ciencias, que sin el, es forzoso caygan en mil inconvenientes
el Theologo, el Predicador, el Filosofo, el Medico, el Legista, el Orador,
el Poeta, el Principe, el Governador, el Capitan, el Piloto, y el Viandante.
Aqui verá un Mapa Geographico, y Hidrographico, no pintado con
generalidades inciertas, sino con tan ciertas particularidades retratado,
que se describen las Regiones, Reynos, Provincias, Ciudades, Montes, Sel-
vas, Mares, Playas, Golfos, Puertos, Ensenadas, Arrecifes, Lagunas, Es-
tanques, Fuentes, y Rios, con la variedad de todas las Naciones, y gentes,
y las Leyes con que se rigen, y gobiernan. Aqui en un Globo compuesto de
tierra, y agua, que segun los Mathematicos no boxa mas de veynte
mil, y quinientas millas, verá que à enxerido Dios tantas, y tan grandes
cosas que no es menos dificil empresa ballarlas principio, que fin. Aqui ha-
llara un camino llano, para en un momento, libre de los peligros de mar,
y tierra, desde el rincon de su quietud, andar todo lo estendido de la tierra,
y mar, sin que haya Euripo tan peligroso, Promontorio tan no
descubierto, Monte tan inaccessible, ni desierto tan inhabitable, donde
no dexé estampada la huella de su consideracion. Aqui echará de ver co-
mo la Monarquia de la Iglesia santa, no está tan arrinconada, ò des-
caida como la Heregia blasfema, y la ignorancia pregonas; sino tan pu-
xante, y estendida, que apenas ay Reyno de quantos el Sol mira, y el mar
baña, donde no tenga solar conogido. Aqui el que vive desvanecido por
quatro

cuatro pies de tierra, que soberbio, manda à coces, hallara quien lo humille, mostrandole quan poco es lo que llama suyo, comparado con lo que no lo es. Aqui verá la lastima que se deve tener de los que no alcanzan mas noticia del mundo, de quanto miden con los pies, ó descubren con los ojos: pues aviendoles Dios criado para señores de todas las criaturas, mal podran estimar, para agradecer, la merced de tan gran Imperio, los que tampoco saben del. Aqui, viendo en la tierra la grandeza de Ciudades, Reynos, y Imperios, y la riqueza de Oro, Plata, Perlas, Piedras preciosas, y otros tan varios Theoros, de que el supremo Hazedor la à ilustrado, y hecho tesorera, para servicio del hombre; si se admirare de que la trayga acoceada, y entre pies, levante los ojos al Cielo, y considere que tan ilustre, y rica deve ser la tierra de los vivientes, en cuya conquista los mas sabios tanto trabajan. gimen suspiran, y lloran, y por quien, quanto en esta mas campea, y luz, les parece tan digno de ser desestimado. Aqui finalmente podrá el Letor que digo, hechar de ver, que la tierra no le es inica, rigurosa, y cruel madrastra, sino muy amorosa, piadosa, y benigna madre, que nunca cansa de servirlo; pues la que lo recoge en naciendo, lo sustenta vivo, lo abraza muerto y como fiel depositaria lo restituira el dia de la universal Resurreccion, essa misma se à hecho quartos para proveerlo de riberas para su regalo, de Puertos para su seguro, de cuevas para su soledad, Valles para su reposo, Collados para su deleyte, Montes para su contemplacion, Llanos por donde ande, Dehesas para caza, Lagunas para pesca, Rios por do navegue, Pozos para su refresco, Cisternas para su alivio, Mares para que se enriquezca, Fuentes para que se admire, Desiertos en que se retire, Granjas para su desensado, Castillos para fortalezas, Ciudades para comercio, Calles para su exercicio, Casas para albergue, Templos para su devocion, Canteras para edificios, Marmoles para columnas, Metales para varios usos, Piedras preciosas para estima, Plantas para medicina, Flores para ornato, Incienso para sacrificios, Trigo para sustento, Uvas para bevida, Arboles para sombra, Animales para servicio, Fieras para entretenimiento, Peces, y Aves para comida, y que en effecto toda, y en todo està siempre aparejada para su servicio. Estos, y otros innumerables motivos de provecho echara de ver el curioso Letor, que le promete este Libro luego en el sobreescrito; y que trae en ellos, entreverados tantos de gusto, que confio le avivaran el desseo, de que le comunique los quadernos, que me quedan en el rincon; como desde aqui le dexo prenda de servirle con ellos, siempre que la querrà executar, dando la mano à mi cobarde pobreza. Vale.


TABLA DE TODAS
LAS PROVINCIAS, Y REYNOS,
QUE EN ESTA OBRA SE DESCRIVEN.

D Descripción de Europa, pag. 1.	Villay. Forest. Borbones,	42.
Descripción de España, 5.	Saloña. Turena,	<i>ibid.</i>
Cataluña, 8.	Bretaña.	43.
Aragon, 14.	Normandia.	44.
Valencia, <i>ibid.</i>	Anjou,	45.
Murcia, 15.	Mayne. Beossa,	46.
Granada, 16.	Orleans,	<i>ibid.</i>
Andalucía, 17.	Isla de Francia,	47.
Estremadura, 21.	Picardía,	48.
Castilla Nueva. Vieja. Leon,	Bria. Campaña,	49.
Galicia. Asturias, 24.	Lorena,	<i>ibid.</i>
Viscaya. Guipuscoa. Alava,	Borgoña,	50.
Navarra, 26.	Brellia. Saboya,	51.
Portugal, 27.	Delfinado,	52.
Descripción de la Francia,	Provenza.	53.
Aquitania, 34.	Descripción de Italia,	54.
Bearne, 35.	Liguria,	57.
Bigorra, <i>ibid.</i>	La Toscana. Patrimonio de	
Comenge, 36.	San Pedro,	59.
Fox, <i>ibid.</i>	Umbria,	63.
Bayona, <i>ibid.</i>	Sabina,	<i>ibid.</i>
Bordeus, 37.	Latio,	<i>ibid.</i>
Tolosa, 38.	Reyno de Napoles,	64.
Quersí, 39.	Tierra de Labor,	65.
A Agen, <i>ibid.</i>	Principado Citerior, y Ulterior,	67.
Perigort, <i>ibid.</i>	Basilicata,	<i>ibid.</i>
Santongia, 40.	Calabria,	<i>ibid.</i>
Puetu, <i>ibid.</i>	Tierra de Otranto,	68.
Limosín, 41.	Pulla,	71.
Berri, <i>ibid.</i>	Marca de Ancona,	72.
Alvernia, <i>ibid.</i>	Romania,	<i>ibid.</i>

Lombardia Marca Trivigiana,	73.	Boemia,	125.
Piamonte. Friuli,	77.	Eslefia,	127.
Istria,	79.	Moravia,	<i>ibid.</i>
Descripcion de los Países Baxos,	80.	Austria,	128.
Artues,	84.	Eltiria,	129.
Cambray,	85.	Carintia. Carnia, Goricia. Croacia,	<i>ibid.</i>
Henao,	<i>ibid.</i>	Descripcion de la Ungria,	130.
Namur,	87.	Transilvania,	133.
Liege,	<i>ibid.</i>	Rascia,	134.
Lucimburgo,	89.	Valakia. Transalpina. Moldavia,	<i>ibid.</i>
Flandes,	90.	Bosnia. Servia. Bulgaria,	136.
Brabante,	91.	Macedonia,	137.
Olanda,	94.	Eslavonia. Dalmacia,	138.
Utreck,	97.	Albania,	140.
Gueldres,	<i>ibid.</i>	Descripcion de la Grecia,	141.
Overissel,	98.	Acaia,	145.
Frisia,	99.	Tracia,	146.
Frisia Oriental,	100.	Cherfonefo. Ellesponto. Propontide,	147.
Descripcion de la Germania,	101.	Cóstantinopla. Bosforo. Tracio,	148.
Cleves,	107.	Bessarabia. Podolia,	150.
Colonia. Vvesfalia,	<i>ibid.</i>	Rusia,	151.
Alfacia,	109.	Descripcion de la Polonia,	<i>ibid.</i>
Heluecia,	<i>ibid.</i>	Masovia. Samogitia. Curlandia,	152.
Vallefes,	111.	Livonia,	153.
Grifones,	113.	Lituania,	154.
Tirol,	<i>ibid.</i>	Volinnia,	155.
Baviera,	114.	Descripcion de la Escandia,	156.
Suevia,	115.	Efcania,	158.
Norimberga. Franconia,	116.	Norvega,	159.
Hafsia,	118.	Gothia. Suedia,	160.
Buccavia,	<i>ibid.</i>	Lappia,	<i>ibid.</i>
Turingia,	119.	Bothnia. Finlandia,	152.
Misnia,	<i>ibid.</i>	Descripcion de la Moscovia,	<i>ibid.</i>
Saxonia. Masfelt. Madeburg,	120.	Alanos. Gazaria,	167.
Marca Antigua, y Nueva,	<i>ibid.</i>	Taurica Cherfonefo,	<i>ibid.</i>
Lufacia,	121.	LIBRO SEGUNDO.	
Amburgo,	<i>ibid.</i>	Descripcion de la Asia,	170.
Dania,	<i>ibid.</i>		
Pomerania. Lubek. Mekelburg,	122.		
Prussia,	124.		

Descripcion de la Tartaria,	172.	Soria,	214.
Las Ordas,	173.	Celefria,	<i>ibid.</i>
Zagatai,	176.	Comogena,	215.
Catayo,	<i>ibid.</i>	Drufos,	<i>ibid.</i>
Ultima parte de la Tartaria,	178.	Capadocia,	216.
Descripcion de la China,	179.	Paslagonia,	<i>ibid.</i>
Cochinchina. Campa,	183.	Bithinia,	<i>ibid.</i>
Siam. Malacca,	<i>ibid.</i>	Troade. Asia. Eolide,	217.
Pegu,	186.	Jonia. Doride,	<i>ibid.</i>
Ava. Verma,	187.	Caria. Tauro,	218.
Bengala. Aracan,	<i>ibid.</i>	Lycia. Panfilia. Cilicia,	<i>ibid.</i>
Descripcion de Indostan,	189.	LIBRO TERCERO.	
Orissa. Narsinga. Malipur. Coro-		Descripcion de la Africa,	223.
mandel. Gael. Pescaria,	<i>ibid.</i>	Mar Roxo,	226.
Malabar. Canara. Decan,	191.	Africa Trogloditica,	227.
Cuzarate, y Cambaya,	194.	Descripcion de Egipto,	228.
Descripcion de los Reynos Me-		Nilo,	236.
diterraneos de la India,	<i>ibid.</i>	Descripcion de la Ethiopia,	238.
Cabul. Sablestan. Carassan. Isti-		Nubia,	<i>ibid.</i>
gias,	196.	Meroe,	239.
Jeselas,	197.	Abasia,	240.
Eri. Sigestan. Circan,	<i>ibid.</i>	Barnagasso,	244.
Carmania. Ormuz,	198.	Adel,	245.
Descripcion de la Persia,	199.	Magadazo,	246.
Arak,	200.	Brava,	<i>ibid.</i>
Strava. Media. Servan,	201.	Monoemugo,	247.
Mar Caspio,	202.	Quiloa,	248.
Georgianos,	203.	Mozambique,	<i>ibid.</i>
Mangrelia. Circassia,	204.	Monopotapa,	249.
Turcomanos. Anadulos. Cur-		Montes de la Luna,	251.
dos,	205.	Cafala,	<i>ibid.</i>
Arzerum. Diarbek. Caldea,	206.	Cabo de las Corrientes,	252.
Descripcion de la Arabia,	207.	Ayan. Zanguebar. Cafres,	<i>ibid.</i>
Arabia Felice,	209.	Cabo de buena Esperanza,	253.
Lassa. Aden,	<i>ibid.</i>	Cabo Negro. Angola,	254.
Arabia Petrea,	211.	Congo,	255.
Idumea,	<i>ibid.</i>	Loanda. Kezema,	257.
Descripcion de la Siria,	212.	Loango. Anzike,	<i>ibid.</i>
Palestina,	<i>ibid.</i>	Cabo Primero, de Catarina, de	
Fenicia,	213.	Lope Gonzalez,	258.
			<u>Benin</u>

Bénin. Meleghetè. Guineá,	259.	Río de Orellana, ó Marañon,	<i>ibid.</i>
Sierra Leona,	260.	Brafil,	318.
Cabo Verde Sanega. Gambia,	<i>ibid.</i>	Río de la Plata,	322.
Libia. Sarra,	264.	Efrecho de Magallanes,	323.
Gualata. Azanegos. Gaoga,	265.	Chile,	324.
Numidia,	266.	Descripcion del Perú,	325.
Atlante Mayor,	267.	Arequipa. Lima. Trugillo,	327.
Descripcion de la Berberia,	268.	Collao,	329.
De la Mauritania,	269.	Charcas,	330.
Marruecos,	<i>ibid.</i>	Cuzco,	331.
Fez,	270.	Quito,	333.
Mauritania Cesariense,	272.	Santa Cruz de la Sierra,	334.
Tunez,	273.	Tucuma,	338.
Provincia Cartaginense,	274.	Paraguay,	339.
Cirenaica. Marmarica.	275.	Parte Magellanica,	<i>ibid.</i>

LIBRO CUARTO.

Descripcion de la America,	376.
Descripcion de la Peninsula Sep-	
tentrional,	283.
Norumbega,	292.
Florida,	<i>ibid.</i>
Golfo. Mexicano,	294.
Descripcion de la Nueva España,	<i>ibid.</i>
Guasteca,	295.
Mexico,	296.
Otomios. Chichimecos,	299.
Mechoacan,	301.
Nueva Galicia. Culiacan,	302.
Quivira,	<i>ibid.</i>
Jucatan,	304.
Guatemala,	<i>ibid.</i>
Tierra Firme,	305.
Nicaragua,	306.
Descripcion de la Peninsula	
Austral,	308.
Castilla del Oro,	313.
Golfo de Uraba,	314.
Nuevo Reyno de Granada,	316.
Paria,	317.

LIBRO QUINTO.

Descripcion de el Mar,	391.
De su cantidad,	<i>ibid.</i>
De su profundidad,	343.
Por que entrandole tantos Rios	
no crece,	346.
De sus qualidades,	348.
De sus colores,	351.
De sus Movimientos,	<i>ibid.</i>
De otro Movimiento general	
del Mar,	354.
De los Movimientos Particu-	
lares,	356.
Division del Mar.	358.

LIBRO SEXTO.

Descripcion de las Islas,	360.
Mar del Perú, y Nueva España,	362.
Salomon,	363.
Nueva Guinea, ó Tierra del	
Papue,	364.
Archipelago de S. Lazaro,	<i>ibid.</i>
Japon,	365.
Las de la China,	369.

Her,

Hermosa Lequios,	371.	Lucayas,	405.
Filipinas,	<i>ibid.</i>	Nueva Francia,	<i>ibid.</i>
Banda,	372.	Oceano Hiperborico,	409.
Las del Moro,	373.	Oceano Deucalceoneo,	410.
Amboyno.	374.	Freslandia,	411.
Molucas,	<i>ibid.</i>	Mar Glacial,	<i>ibid.</i>
Selebos,	376.	Mar Baltico,	412.
Morotay,	377.	Las de Dinamarca fuera del	
Vendenao. Tendaya. Lazon,	<i>ibid.</i>	Estrecho,	413.
Borneo,	379.	Las de Frisia,	414.
Macacar,	<i>ibid.</i>	Las de Olanda,	<i>ibid.</i>
Javas,	380.	Zelanda, y Flandes,	<i>ibid.</i>
Pulocondor,	381.	Escocia,	417.
Estrecho de Sincapura, y de Sa-		Inglaterra,	420.
baon,	<i>ibid.</i>	Hebridas,	423.
Samatra,	382.	Orcadas,	424.
Golfo de Bengala. Zeylan,	384.	Anglesey. Mona. Vik,	425.
Mar de la India. Maldivas,	386.	Hibernia, ò Irlanda,	<i>ibid.</i>
Cambaya,	388.	Oceano Galico,	428.
Seno Persico,	389.	Oceano de España,	<i>ibid.</i>
Costa de Arabia,	390.	Mar Libico,	429.
Mar Roxo,	<i>ibid.</i>	Malta,	430.
Fuera del Estrecho Socotera,	<i>ibid.</i>	Mar Iberico,	431.
Seno Barbarico,	392.	Mar Galico,	432.
San Lorenzo,	393.	Mar Ligustico. Corcega,	<i>ibid.</i>
Oceano Etyopico,	<i>ibid.</i>	Sardegna,	434.
Santa Elena,	394.	Mar Toscano,	436.
Santo Thomas,	395.	Golfo de Puzol, y de Napoles,	437.
Las del Principe, y Fernão Po,	396.	Eolidas,	438.
Brasil,	397.	Sicilia,	<i>ibid.</i>
Cabo Verde.	398.	Mar Adriatico,	441.
Arguin,	<i>ibid.</i>	Itria,	442.
Canarias,	399.	Dalmacia, y Esclayonia,	<i>ibid.</i>
Madera. Puerto Santo,	400.	Mar Jonio.	444.
Terceras,	401.	Candia.	446.
De los Coribes. Boriquen,	402.	Archipiélago,	448.
Española,	404.	Propontide, y Mar Mayor	452.
Jamayca,	405.	Marlicio; Pamphilio, y Cilicio,	454.
Cuba,	406.	Chipre.	<i>ibid.</i>
Las otras Islas deste Mar,	407.	Arado,	456.



LIBRO PRIMERO

DE LA

DESCRIPCION DE

TODO EL MUNDO.

DE EUROPA.



A Europa, si se considera su grandesa, es la menor entre las partes del Mundo; porque no tiene de largo, del cabo de Portugal hasta el Rio Tanais, mas de tres mil, y ochocientas millas; ni de ancho, del Archipelago hasta el Oceano Hibernico, mas de mil, y docientas: pero si miramos sus Poblaciones, el ingenio de sus moradores con su poder, y riquezas, echaremos de ver no reconose superioridad à la Asia, y que la tiene muy grande à la Africa. Pues es cierto que las Monarquias Asiaticas, se estendieron poco por la Europa, é hicieron menos asiento en ella; pero el Imperio de Alexrandro Magno, salido de un rincon de Europa, ocupò la Asia hasta el Ganges, con no pequeña parte de la Africa: la Republica Romana puso baxo de su dominio à toda la Africa, que baña nuestro mar, y à la mayor parte de la Asia: y el nombre de los Francos, que (à pocos mas de 400. años) con tan memorable estrago arruinó todas aquellas comarcas, es aun fresco, y celebre en todo Levante. Mas que diremos de la nobilissima Arte de la Imprenta, y de la inestimable invencion de la Artilleria: proprias de Europa? Que si bien se dize, que los de la China, y del Catayo, las possyeron mucho mas antes que nosotros: no se puede negar an sido inventadas ya como nuevas, y subidas à tanta perfeccion, que no parecen de

una misma especie las nuestras con las que usaron aquellos Barbaros. Quanto mas que ni la Asia ni la Africa, tienen cosa que merezca ser parangonada, con el uso que tenemos de la piedra Iman, descubierto por los nuestros en la costa de Amalfi, ni con la excelencia de los vecinos de Europa en la navegacion: pues guiados de un Italiano, an descubierto los Españoles un nuevo Mundo; y los Portugueses costea- do toda la Africa, y hallado viages, y Poblaciones infinitas, de que los Antiguos no alcanzaron noticia alguna. Y verdaderamente no ay cosa que nos descubra mejor la fuerza del Ingenio humano, y el valor de un animo invencible, que el Arte conque se enseña à dar leyes à los vientos, y refrenar el horrible furor del grande Oceano. Que si un Picador es tenido en tanto, porque sabe domar un potro, y con destreza le haze passar veloz la carrera, parar con reposo, y que se ponga obediente; en quanto mas merece ser estimado un Piloto, que por medio de las tempestuosas olas de un immenso pielago, fiado de una piedra, sabe regular la incertitud de los vientos, moderar la instabilidad de los tiempos, medir, y sondar la profundidad de los Mares, llevar derecho camino su Nave por entre innumerables peligros, ayuntar el Oriente con el Occidente, y hazer que las cosas que la madre tierra produce como particulares, y proprias deste lugar ó aquel, sean comunes à todos los Reynos, y Provincias del Mundo? Las sciencias otro si, que tuvieron su origen en Egipto, y en Judea, de donde passaron despues à la Grecia, bien se ve quan de asiento estan ahora entre nosotros. Pues la Religion verdadera, y Fé de Jesu Christo nuestro Señor, no se halla en su puridad, y entereza, fuera de Europa, sino es en las partes donde nuevamente los moradores della la han llevado. Que diremos de la Monarquia de la Iglesia Christiana? No tiene ella su asiento, y silla, en esta parte? Pero dexando estas consideraciones para ocasion de mas ocio, y mayor comodidad: es muy digno de ser advertido: no ay parte del Mundo, ni mas rica de Rios, ni mas favorecida del Mar, que la Europa. Son sus Rios innumerables, los quales no tan solamente la refrescan, y la fecundan, y fertilizan à maravillas: pero, y ahun la hazen de universal trato, y comercio. El Mar parece que enamorado della la ronda, y la da bueltas, la abraça, y se engolfa de mil maneras por sus cenos, la hace sobre todas las otras partes varia, y multiforme; ya con su fluxo, y refluxo, y ya con varios golfos, calas, y ensenadas la baña, y ciñe de tal suerte, que gran parte de sus riquissimas Provincias, las haze Peninsulas: como España, Italia,

Iltria,

DE EUROPA.

Istria, Morea, Attica, Tracia, y la Taurica Chersoneso: sin la Bretaña, Olanda, Dinamarca, Gothia, y Finlandia. De tal suerte, que no parece sino formada de la Naturaleza para comunicar sus riquezas, y valerle de las agenas, para presidir al Mar por cuyos golfos se estiende, y señorear à la Asia, Africa, y America, à quien se acerca, y parece que dà la mano. Ni ay parte en el Mundo menos molestada de fieras, y animales ponsoñosos, ni menos ocupada de los paramos, y desiertos que en la Asia, y Africa son casi inmensos; mas es toda fertil, toda util, y provechosa, llena de innumerables pueblos, y adornada de hermosísimas Ciudades, donde florece la policia, la doctrina, y todas las buenas Artes de la paz, y de la guerra. Finalmente no está falta sino de especieria, y cosas semejantes, las quales son mas aptas para abreviar la vida, y estragar las buenas costumbres, que para acarrear algun provecho, ó beneficio à los hombres.

Aunque Europa es la menor de las otras partes del Mundo, por ser la mas poblada, mas noble, y en donde mas se venera la verdadera Ley de Christo, le conviene el primer lugar entre las demás. Su asiento está entre los grados 35. y 72. de latitud, que son 2220. millas Italianas, y entre el 10. y el 100. de longitud, que son 5400. millas de largo, contiene muchas Regiones, Imperios, Reynos, y Provincias, que son.

La Gran Bretaña.

España.

Francia.

Italia.

Alemania.

Las 17. Provincias.

Dinamarca.

Suecia.

Noruega.

Polonia.

Moscovia.

Ungria.

Turquia de Europa.

En estos dominios de Europa, ajusta Ricciolo, que hay 100. millones de Personas, de esta manera, 10. millones en España, 19. en Francia, 11. en Italia con sus Islas, 20. en Alemania, 4. en las 17. Provincias, 5. en la Escandia, 8. en Polonia, Moscovia, y Ungria, 18. en el Imperio del Turco, y 5. en las Islas de Ingalaterra, Escocia, é Irlanda.

El Reyno de la Gran Bretaña, se forma de las Islas Británicas, que son las mayores de los Mares de Europa; hay una grande, otra mediana, y muchas pequeñas; la mayor contiene los dos Reynos de Ingalaterra, y Escocia, la mediana el Reyno de Ibernica, ó Irlanda,

Las pequeñas están incorporadas à los Reynos vecinos; Al presente todas forman un Reyno solo con el nombre de la Gran Bretaña, que se estiende en latitud de los grados 50. hasta los 59. que son 540. millas Italianas de ancho, y en longitud desde el 10. hasta el 22. que son 720. millas.

Despojó à Jacobo ò Jacomo Rey Guillermo I. Christiano protestante el año 1689.

El Reyno de Ingalaterra se divide en quarenta Condados.

Reynos.	Ciudades.	Reynos.	Ciudades.
Nortumberland.	Barbick. Lancafter. Yorck.	Esex. Kant. Sufex. VWest sex,	Londres. Conturberi. Chicherste. VWincheffer.
Mercla.	Lincolne. Chester.	El Principado de Gales.	Cacnarvan. S. Davids. Mongomeris,
East Angles.	Thestfort. Noruwich.		

Estos ocho Reynos se subdividen en quarenta Condados.

Islas al rededor de

Ingalaterra.

Sorlingues.	S. Maria.	Sla.	Dunuveg.
Man.	Rusbin.	Sura.	Sadore.
VViglit.	Neuport.	Mula.	Arrois.
Jarfus.	Menturgucil.	Colmkill.	Colmkill.
Garnsey.	S. Peize.	Rauglin.	Dovaneny.
		Las Islas de Ibernica, ó Irlanda.	
		Se dividen en cinco provincias.	

El Reyno de Escocia se divide en dos Reynos, *Highland men*, y *Lauuland men*. Esto es el alta, y baja. Su Corte es la Ciudad de Edimburgo.

Las Islas de este Reyno son muchas, y las principales son.

Islas.	Ciudades.	Provincias.	Ciudades.
Las Orcadas.	Manilandburg.	Vesler.	Purgatorio de S. Patricio.
Levis.	Sterneuvaic.	Connaugh.	Slegobille.
Eust.	S. Maria.	Menth.	Molingar.
		Leinster.	Dublin.
		Monunster.	Helicrosa.
			Limetike.

DESCRIPCION

DE ESPAÑA.



EA la primera Provincia de Europa España, tan estimada de Plinio, que despues de Italia, la concede el primado sobre todas las demas. Su figura es semejante à la de un cuero de buey estendido, tiene por terminos los montes Pirineos, que la dividen de Francia al Oceano, y al nuestro Mar: dentro cuyos lindes boxados mil, quinientas, y ochenta millas, es generalmente montuosa, y falta de aguas: porque sus Rios son pocos, y llueve raras vezes, de donde nace no ser universal su abundancia, y mucho menos su trato, y comercio. Porque como este estrive en la comodidad del acarreo, y esta comodidad dependa de ser la tierra llana, y de la oportunidad de aguas navegables: estando España sobrada de montes, y falta de Rios, de fuerça lo ha de ser tambien en lo que digo: aunque no le faltan à la marina importantissimos puertos, y de increíble trato, como veremos en su lugar. Y à causa de que sus montes son asperos, y fragosos, y sus llanos en muchas partes secos, y esteriles: es no muy poblada, ni sus poblaciones muy grandes. Riese Estrabon de Polibio por aver escrito, que Tiberio Gracco, la destruyò trecientas Ciudades, y no menos de otros que afirmaron avia mil Ciudades en ella, porque (como el dice) ni la tierra podia sustentar la gente dellas, ni floreció en ella tanto la policia, y trato civil de ciudadanos, quanto el de gente aldeana, rustica, y Militar. Los ayres que la bañan son generalmente saludables; mas algo frios los de la parte del Septentrion, y Pirineos, y templados los que le vienen de la del Oceano, y nuestro Mar. Sus riquezas son vino, pan, azeyte, cera, miel, azafran, azucar, frutas de toda qualidad, y en tanta abundancia, que casi provehee dellas à todo el Septentrion, particularmente de azeytunas, naranjas, limas, higos, passas, azeyte, vino, y otros semejantes. Es su fruta escogidissima, y las carnes perfectissimas, particularmente la del carnero, y tocino. La abundancia que tiene de muy buen pescado en las partes maritimas, particularmente de Andaluzia, Portugal, Galicia, y Viscaya; excede à todo encarecimiento. Escribe Estrabon, que hacia el estrecho de Gibraltar los atunes engordan terriblemente con la yellota, que cae en el Mar de los vezinos robles, y enzinas cuya pesca

pesca es de tanta importancia que al Duque de Medina Sydonia le renta todos los años ochenta mil ducados, y al de Arcos, y otros particulares, mas de veynte mil. Ya que hablamos de pescados no quiero dexar de dezir lo que el P. Fr. Luis de Granada escribe, q̄ el año 1575. en la ribera de Peniche, lugar de la costa de Portugal, arrojò la fuerza del mar un pescado tan monstruoso, que tenia de largo 40. braças, y 15. palmos de ancho, y de tanta corpulencia que tomandolo en medio dos hombres de mediana estatura, à penas se podian ver, las estremas puas de la cola tenian cinco braças de largo: y en el año 1578. es muy sabido como la misma fuerza del mar, escupió en la playa de Valencia, una Foca de 100. pies de largo, y en la de Viscaya dan al traves algunas valsenas, que se facan 200. arrobas de azeyte de una dellas. Pero bolviendo à los frutos de la tierra, digo, que abunda de pez, rubia, pan, vermellon, esparto, junco, lino, cañamo, azogue, xabon de tabla, trementina, y en metales de toda suerte, en particular oro, plata, y hierro: y Plinio celebra el azophar de los Montes Marianos, llamados hoy Sierra morena. Las lanas, y cavallos, son por su nobleza, conocidos de todo el Mundo, y tenidos por mejores los de Andaluzia, y Granada. Los hombres participan no poco de melancolia, que los haze graves en su trato, reportados, y tardos en sus empresas. Aman la quietud, y precianse tanto de la apariencia exterior, que gastan toda su azienda en pompas, trajes, y vestidos, presumen afaz de sí, saben exalçar sus cosas, y reconocer qualquier ventaja en un momento, y procurarla con todos los medios posibles. Sufren la hambre, y sed con mas tolerancia que ninguna nacion de Europa, lo qual les ha dado victoria de muchas empreßas. Fuera de su tierra se defienden unos à otros, y se hacen verdadera amistad; que es lo que hace su milicia casi invencible. En la guerra aunque tengan cavallos escogidísimos, son mejores à pie que à cavallo; y con el arcabuz, que con otras armas. Tienen grande industria en encubrir sus flaquezas. Muestran summa reverencia à la Iglesia Santa, y à las cosas Sacras, como lo atestiguan las inestimables rentas de su Clero. Y verdaderamente tengo por fé, los à ilustrado, y favorecido Dios con tantas, y tan insignes victorias, por el zelo, y profesion que hazen de religion, y piedad: y que por esto les ha dado un nuevo Mando, en cuya conquista, gobierno, y señorio, no tiene parte otra alguna nacion. Enamoranse ardentísimamente, y no saben ser escassos, ni dexar cosa por hacer en servicio de quien professan amistad.

Dividieronla los Antigos en tres partes; en España Tarraconense, Bética, y Lusitania; la Bética yaze entre la boca del Rio Guadiana, y el cabo de Gatas, llamado aquel por los Antigos *Anas*, y este *Charidatum promontorium*; y estiendese hasta la fuente del mismo Guadiana, dividela el Guadalquivir, y la dà nombre de Bética, por llamarse el *Betis* en Latin. La Lusitania yaze entre Duero, y Guadiana; y la Tarraconense abraça todo el resto, como es, los Reynos de Murcia, Valencia, Cataluña, Aragon, Castilla la vieja, y gran parte de la Nueva, Navarra, Viscaya, Leon, Asturias, Galicia, y la parte de Portugal, que cae entre Duero, y Miño. Hoy se divide España en tres gobiernos ó coronas, esto es de Aragon, Castilla, y Portugal. Baxo la de Aragon, se contiene Aragon, Cataluña, y Valencia, con las conquistas de Mallorca, Menorca, Sardenia, Sicilia, y Napoles. Baxo la de Castilla, se comprehende Vizcaya, Leon, Asturias, Galicia, Extremadura, Andaluza, granada, Murcia, y ambas Castillas, con las conquistas de las Canarias, Navarra, Milan, el nuevo Mundo, las Filipinas, y otras tieras. Y baxo la de Portugal, se comprehende Portugal, el Algarbe, y las conquistas de Guinea, Etiopia, Brasil, Indias, y muchas Islas.

La España es la parte mas Meridional, y Occidental de Europa, està bañada por la mayor parte del Océano, y Mediterraneo; al Septentrion, y Levante le hacen termino con la Francia los Montes Pirineos; està situada entre los grados 35. y 44. de latitud, que son 600. millas Italianas, y entre los grados 11. y 24. de longitud, que son 750 millas. Dividese en quinze Reynos, y Señorios, que pertenecen al Monarca Catolico Fernando VI. de Castilla III de Aragon, y II. de Navarra, el mayor entre los Principes de Europa.

<i>Reynos, y Señorios. Ciudades Capi.</i>		<i>Reynos. Señorios. Ciudades Capi.</i>	
R. Castilla.	Madrid.	R. Navarra.	Panpelsona.
R. Leon.	Leon.	R. Murcia.	Murcia.
R. Portugal.	Lisboa.	R. Granada.	Granada.
R. Algarve.	Faro.	R. Andalucia.	Sevilla.
R. Galicia.	San Tiago.	Biscaya.	Bilbao.
R. Aragon.	Zaragoza.	Guipuzcuc.	S. Sebastian.
R. Valencia.	Valencia.	S. Alava.	Vitoria.
P. Cataluña.	Barcelona.	Asturias.	Oviedo.
<i>Islas.</i>	R. Mallorca.	<i>Ciudades.</i>	<i>Reynos.</i>
	Menorca.	Palma.	Cerdeña.
	Iviza.	Iviza.	Caller.

CATA.

CATALUÑA:

Comenzando pues nuestra Historia, lo primero que nos sale al encuentro es Cataluña (baxo cuyo nombre comprehendemos los Condados de Rosellon, y Cerdaña) la qual se estiende desde Salsas, hasta Ebro, y del mar de Leon hasta el Rio Cinca; con tal variedad de sitio, que si alguna puede causar hermosura, pocos Reynos ay en Europa mas hermosos, como ni mas fertiles, ni mas poblados. Porque por todas partes se encumbra en altísimos montes, se humilla en regaladísimas valles, se despliega en estendidos campos, y se levanta en despeitados collados: y todo tan fertil, que ni ay monte, ni valle, ni campo, ni collado, que no esté rico de todo bien, pues ò la industria lo cultiva con viñedos, ó sembrados, ò la naturaleza lo viste de espesísimos bosques, y arboledas. Y fino, que tierra ay mas abundante de todo bien que el Valles? De trigos, que el campo de Urgel, el de Tarragona, el Panades, Empurdan, Cerdaña, y Rosellon? De vinos que los del campo de Tarragona, moscatel de Rosellon, castellano de Colibre, clarete de Matarò, malvasia de Falfet, y Sitjas, que se pueden contar todos entre los mas generosos de España; y de azeite, que el Empurdan, campo de Tarragona, Abadiado de Monferrat, riberas de Ebro, y Noguera Ribagorçana? Sin esto son notables en calidad, y cantidad, las avellanas del Empurdan, y la Selva: los piñones, y gallipavos del Valles: las castañas de Vique, las almendras de la plana de Urgel, la miel de Igualada, y Manresa: los quesos de la Selva, y Capdella: el cañamo de Tarragona, los higos del Priorato, abundancia de gallinas del Empurdan: refinos, sombreros, guadamaciles cuchillos, y vidrios de Barcelona: peines de Perpiñan, y guantes de Lerida. Otro si, se coge en abundancia azafran, rubia, y lino, y se hace sal de agua en muchas partes; se pesca finísimo coral en Palamos, abundancia de atunes en las almadravas de Col de Balaguer, y Colibre; regaladísimas sabogas en Tortosa, y truchas en casi todos los rios, ay caça de Javalies, ossos, y otras fieras en muchos de sus montes; baños salutiferos en Caldes de Monbuy, Arles, y Pucerdan: labranse finísimas raxas en Alcover, estameñas en Reus, y tantos paños de toda suerte por todo el Reyno, que se facan cada año muchas naves cargadas para Sardenia, y Sicilia. Mas que cosa ay que se iguale à las peñas, ò minas inexhaustas de la sal de Cardona? Pues es cierto (con que se facan mas de 14. mil ducados de ellas

dellas cada año) si la dificultad de los caminos, por la aspereza del terreno, no defendiera la saca della para Reynos estraños, hizieran solas estas minas à sus Duques de los mayores Principes en hazienda como lo son en calidad. Ni ay en España Reyno mas rico de minas de oro, plata, hierro, y los demas metales; de azul en Montalegre, y de ametistas en Monfén; canteras de iaspes en Tortosa, alabastros transparentes, y solidos en Sarreal, varias diferencias de marmoles en Beuda, y Tarragona: y tan inmensos bosques de grandísimos pinos, y altísimas hayas para labrar qualesquiera vaxeles, y tanta abundancia de cañamos para sus xarcias, y belas, como se puede colegir de las muchas galeras, y navios que de continuo se labran en la Tarazona de Barcelona, y por toda la costa del mar. Cogese finalmente por todas partes regaladísimas frutas, y por toda la marina, mucha de agrio para proveer à todo el Reyno. Desta fertilidad, y abundancia de todo bien, le viene à Cataluña ser tan poblada por todas partes, que no se si la agravo en poner en duda si toda ella es una Poblacion; pues es cierto no ay parte por donde se puede andar un quarto de legua sin descubrir alguna Ciudad, Villa, aldea, casal, ó alqueria, como si estuvieran sembradas. Tiene onze Ciudades, un Metropolitano con ocho Obispados; y veinte, y ocho Abadias, muchas de ellas de tanta jurisdiccion, y renta, que hacen ventaja en esso à muchos Obispados de otros Reynos. La gente es sagaz, liberal en ocasiones de honor, à su señor fidelíssima, estimadora sobre manera de sus fueros, mas prompta de manos que de lengua, nada ambiciosa, ni sobervia, enemiga de novedades, celosa de la limpieza de su sangre, y en quien resplandese grandemente la tercera, y mas principal parte de la prudencia, que es ser providos, y mirar siempre en lo por venir, sin saber ser superfluos desperdiciadores. Es otro si religiosa, y pia, como lo muestra su entereza en la fé, estando tan vezina de hereges, las hermosas cruces levantadas por las encruzijadas, y caminos, los muchos lugares pios, y de devocion que ay por todas partes, la magnificencia de sus Templos, y el particular gusto con que acuden à ellos para oír la palabra de Dios; y es assi, que no ay Reyno (osaré dezir) en toda la Christiandad, donde mas de ordinario se predique, pues en sola Barcelona se predicán cada año, diez Quaresimas de cada dia, y con mucha frecuencia de auditorio en todas. Las mugeres son de tan buen exemplo, que no las ay ni mas honestas, ni mas recogidas en España. Finalmente son los Catalanes insignes en la arte de navegar, y tan belicosos, y guerreros como lo pre-

gonarán sus hazañas, si los que pueden, y deven no permitiessen que la injusta piedra tenga rendidas las alas de muchos que supieran celebrarlas. Pero dexando esto, y baxando à lo particular de la descripción del Reyno, digo que alinda con Francia por Salzas, que es una importante fortaleza, assi por el sitio en que està, que es un passo angosto (donde en verano à causa de ciertos lagos, y pantanos que tiene cerca, es el ayre pestilencial) como tambien por razon del mismo edificio; porque despues que la recobraron de poder de Franceses, han labrado en ella fortificaciones de mucha importaacia. Tiene grande abundancia de aguas, y entre otras es admirable la de tres fuentes, de tan vivo color de vino blanco, clarete, y tinto, que con facilidad dexa engañada la mejor vista, hasta que el gusto llega con el defengaño de que es agua, y no vino. Siguese luego con su famoso fuerte, la Villa de Perpiñan cabeza del Condado de Rossellon, la qual haviendola empeñado à los Franceses el Rey Don Juan de Aragon por muchos millares de ducados: Carlos VIII. la bolvió despues al Rey Catholico, solo porque no le impidiese en la empresa de Napoles. Este año de 1602. se transfirió aqui la residencia del Obispo, y Cabildo de Elna, Ciudad no muy grande. Estiendese este condado de Rossellon entre dos brazos de los Pirineos, el uno de los quales se remata à Salsas, y el otro à Colibre llamada *Illiberis* de los Antiguos. En el uno destes brazos, se levanta la montaña de Canigò tan nombrada de los antigos por los encantamientos de su estanque. Y verdaderamente es cosa prodigiosa, ver en la mas alta cumbre deste altissimo monte: un estanque tan grande, y de tanta profundidad que apenas se puede fondar, y de tal propiedad que en arrojandole alguna piedra, luego al momento se alborota, se oyen ruidos en el, y exala vapores que condensandose en lobregas nubes mueven tan horribles tempestades de truenos, rayos, y granizo, que hacen creible lo que gravissimos Auctores han dexado escrito della. Crianse en este estanque muchas truchas, y de tan monstruosa grandeza, que nadie se atreve à comerlas. Son insignes los vinos de Rossellon, y està todo muy poblado de Villas, y Lugares; entre los quales es famoso el Priorato de S. Feliu, donde cada año la noche de la Anunciacion, sobre la piedra del Altar que es de marmol negro, parecen ciertas letras muy delgadas, que van creciendo por el tiempo, sin que hasta hoy se haya atinado la entera significacion dellas, con que muchos se han fatigado en inquirirla.

Por

Por la costa del mar, se ven muchos pueblos con sus puertos, ó playas mas necessarias que seguras, por no ser muy capases, y estar sugetas à varios vientos: como son, Colibre, Rosas, Ampurias, Palamos, y Blanes. No lexos de Palamos, por la tierra adentro está el arenal de Bagur, que es un collado de arena blanca, y muy delgada, que con el viento se muda de unas partes á otras como en la Libia, y con no menos peligro de los passageros. De aqui se entra en el Empurdan tierra fertilissima, y muy poblada, cuya cabeza es Gerona Ciudad con Obispos nombrada por el retablo, y altar de su Cathedral, tenido por uno de los mas ricos de toda la Christiandad. No lexos de aqui está la villa de Bañoles con una fuente de muy claras aguas en su territorio, que qualquiera cosa que se moga en ellas la cubre luego de color de oro, que despues con dificultad se quita. Bolviendo á la marina se vé Barcelona cabeza de Cathaluña, Ciudad que por la magnificencia de sus casas, todas á una mano muy fuertes, muy altas, y de canteria, por la grandeza de su muelle (aunque no acabado) por la limpieza de sus calles que quanto mas llueve estan mas limpias, por ser todas enlosadas, y con albañares ò sumideros por medio; merece ser tenida por una de las mejores de España. Su góvierno, y el de su Consulado de mar, son tan notables, que pueden ser idea de los mas bien acertados. Rigense sus Ciudadanos, con una cierta especie de libertad, por razon de los muchos privilegios que gozan, no reconociendo á su Rey sino con muchas condiciones, en cuya observancia son sobre manera escrupulosissimos. Passado el rio Lobregat, nos espera Tarragona Ciudad que fuè un tiempo de sesenta y quatro mil vezinos, á quien acudian quatro y quatro Ciudades á recibir justicia, de quien tomava nombre la mayor parte de España, y de donde salió el edito de Augusto Cesar que escribe S. Lucas, de la descripcion de todo el Mundo. Hoy ni es tan grande ni de tanta jurisdiccion, si bien su Arzobispo (que es Metropolitano de Cathaluña) es de tanta autoridad, que ninguno de España puede entrar con insignias, y titulo de primado en su Provincia. Aunque tiene el puerto de Salou á una legua, han començado estos años à edificar en su playa un importante muelle, si se profigue. Está ella en un sitio relevado como Reyna de las villas, y aldeas de su campo, que son muchas, y muy hermosas, y su terreno un retrato de parayso donde la naturaleza, y el arte han epilogado quanto se puede desear, para el sustento, y regalo de la vida humana. De solos los cañamos de la vega de la Ciudad, se saca cada año mas de 17. mil ducados,

Son principales villas de su campo, Valls, la Selva, Constantín, Reus, y Riudoms, en las quales se hazen tan excelentes vinos blancos, tintos, y aloques, que no son mejores en el mundo: y en tanta abundancia, que se cogen cada año mas de quinientos mil cantaros. Entre otras la villa de la Selva, que es de solas 600. casas, con no mas de media legua de termino por todas partes, y aun este repartido en monte, y llano, es tan abundante de todo bien, que allende de sus barros que se pueden contar entre los mejores, se arrienda el diezmo (sin la primicia) de sus frutos en mas de 3. mil ducados porque se coge cada año mas de 6. mil quarteras de avellanas, mas de 6. mil de trigo sin otros granos, y legumbres, mas de 4. mil de havas, mas de sinquenta mil cantaros de vino, mas de quarenta mil quartanes de azeyte, y higos, y fruta seca en mucha cantidad. Siguese pasado Salón, y el col de Balaguer, la boca de Ebro rio de clarissima fama, por haver sido termino entre los Romanos, y Cartagineses; nace no lexos del Oceano Cantabrico cerca de un pueblo, que por esto se llama Fuentiber; y corriendo un poco hazia los Pirineos, rebuelve despues su curso al oriente, y luego à medio dia. Ninguno ay que de menós bueltas, y crece harto con los muchos que naciendo en la falda de los susodichos montes, desaguan en el, porque de la otra parte no recibe rio alguno de cuenta sino es Xalon, llamado *Bibilis* por los Antiguos. Haze à la boca la pequeña Isla de los alfaques solo buena para nido de cossarios. Siguiendo su corriente, se ve rio arriba la Ciudad de Tortosa, illustre, y de muy buen territorio: y mas arriba desviandonos del hallaremos á mano drecha entre los dos rios Cinca, y Segre, la insigne Ciudad de Lerida tan celebre en los comentarios de Cesar con su universidad tenuta por una de las mejores de España; y algo mas arriba, y sobre los márgenes del mismo rio està la Ciudad de Balaguer famosa en todo el Mundo por una milagrosa Imagen de Jesu Christo crucificado que tiene de summa veneracion. Este rio, tan nombrado en las historias porque sus arenas de oro, nace de los montes Pirineos dentro de Cerdaña, que es un condado puesto entre dos altissimos ramos de los dichos montes: y haviendola hendido de cabo acabo, llega humilde á besar los muros de la Ciudad de Urgel, donde comienza á correr caudaloso, hasta que en Miquinzenza se ahoga en Ebro. Pucerdàn es cabeça de Cerdaña, cuya gente es tan belicosa, y guerrera como lo diràn los Franceses, siempre que se acordaren del mes de mayo de 1598. y de todas las otras vezes que se han atre-

vido

vido á pisarles un palmo de tierra. En los mediterraneos está Vique Ciudad con Obispo: de cuya Diócesi es Monferrate, monte de increíble devocion, por una milagrosa Imagen de la Virgen Maria que ay en el: y aun la figura del mismo monte es la mas particular del mundo, y no lo es menos por ser jaspe la piedra de todos sus peñascos. Siguese Manresa, Ciudad puesta entre dos Rios y tan regalada de aguas, que todo el verano le corre una acequia por medio de las calles: no lexos de ella se hallan Turbas de la fuerte que en Flandes, que arden como carbon. Solsona Ciudad con Obispo que aunque no es de las mayores del Reyno, es la mas bien cereada de todo el: de cuya Diócesi es Cervera, villa que de su territorio no paga diezmo ni primicia, por muy particular privilegio. A dos leguas de Solsona está Cardona, villa no tan famosa por el nombre que dá á sus Duques, ni por tener en su territorio un monte de cierta tierra que no parece sino harina, y una fuente de agua que se engañara qualquiera creyendo que es vino clarete: quanto por sus inagotables minas de sal. Son estos unos montes muy grandes todos de sal, y con tal diferencia que es cosa maravillosa, porque una parte dellos es la que llaman sal de espuma, para servicio de mesa, y esta es la mas blanca que creo ay en el Mundo, pues es cierto no ay nieve que en el candor la exceda: otra parte es de sal cristalina, que por parecerse tanto al cristal, se labran cuentas, y varios dices della: otra parte es de sal azul, verde, naranjada, roxa, y otros colores, aunque molida es muy blanca como tambien una, y otra tan firme como piedra; llamo esta mina inagotable, no tanto por ser tan grande, quanto porque se ve evidentemente que crece; y lo que para mi es de mayor prodigio, que con salar mucho mas esta que qualquier otra sal en igual cantidad, y ser propiedad suya no solo ser esteril sino esterilizar, con todo esto he visto pinos, cepas, y otros arboles, y plantas vivas al lado de la misma sal, y aun en ella, Testificole al Letor la esperiencia, y dexo á su cargo el philosophar la causa. Rematemos ya este discurso con San Miguel Desfay, llamado por graves autores *specus mirabilis*, y es una casa en el Obispado de Barcelona de las mas regaladas de agua que debe haver en España; pues allende de infinitas fuentes, la corre por el tejado un rio caudaloso llamado Tanez.

ARAGON.

AL levante tiene por termino, y lindes al rio Cinca, al Poniente los montes de Moncaio, y Molina (famosos por las minas de hierro) à tramontana el Rio Ebro, y à medio dia el monte de Brabanza. Es por la mayor parte aspero, y seco particularmente hazia los Pirinicos, y por muchas partes del se andan jornadas enteras sin hallar una venta donde alojar, no le faltan con todo esto algunas valles fertilissimas de panes, y toda suerte de frutas, haziendo notables efectos el agua donde quiera que entra. A los montes se ven las Ciudades de Jaca y Huesca: veese Venazque, y otras poblaciones alexadas de los Rios aunque no muchas. La tierra adentro està la villa de Monçon famosa por las cortes que en ella se celebran; donde à de acudir el Rey cada tres años, si quiere cobrar seiscientos mil escudos que por esso le dan los estados de la Corona: esto es trecientos mil Cathaluña, docientos Aragon, y Valencia ciento. La metropoli es Zaragoza, Ciudad que si se considera la belleza de sus calles, y la magnificencia de sus Palacios, es la mas hermosa de toda España Sus Ciudadanos hacen particular profesion de gentileza, y cavalleria. No es el Reyno menos esteril de la otra parte del rio, pues en un grande espacio de tierra no se halla lugar de importancia fino solo Calatayud. Pueblo que si miramos à la salubridad del ayre, à la fecundidad del suelo, à la amenidad de sus jardines, y à la muchedumbre de Aldeas de su comunidad, que lo cercan, echaremos de ver muy claramente que merece el segundo lugar despues de Zaragoza.

VALENCIA.

JAze este Reyno entre nuestro mar, y los montes de confuegra, de Brabanza, y de Bernia tiene solas dos Ciudades de cuenta, que son Orihuela, y Valencia. Verdad es, se ha hecho designio de hafer Obispado à Xativa transfiriendole parte de las rentas de Valencia, despues de muerto el Arzobispo presente. Goza la Ciudad de Valencia el ayre mas templado, y el mas gracioso cielo de toda España. Tiene su comarca llena de jardines, y pueblos amenissimos, en los cuales se haze muchissimo arroz, azucar, panes, y frutas, simboliza mucho con las calidades de Napoles. Sus vezinos son poco estimados de los demas pueblos por-

porque estando tan entrañados, y enbueルトos en deleites, y regalos, de que està muy abundante la Ciudad, y su comarca, valen poco para las armas, y assi los demás Españoles por verlos tan delicados, y regalones, los fuelen motejar de mañetes. Ay en este Reyno cerca de veynte, y dos mil familias de Moriscos. Sus rios principales son el que passa por Valencia, llamado Turia, ò Guadalaviar, que quiera dezir agua pura, y clara, y Xucar llamado por los antiguos *Sucron*, de quien toma nombre el seno Sucronense que se estiende desde la isla de los Alfaques hasta el cabo Martin. El puerto del Reyno, es Alicante que los antiguos llamaron *Illicen*, de quien toma nombre el seno que cahe entre cabo Martin, y cabo de Palos. Tiene minas de Plata à Burriol, de oro à Ayodar, de hierro à Finestrat, y Jabea, de alabastro à Picacent, y de alumbre, cal, y hieslo, en muchos lugares.

MURCIA.

CONFINA este Reyno con Alicante, y cabo de Gata, y es bañado del seno virgitano, llamado assi de Virgi, que hoy es Vera. Tiene pocas poblaciones, y de poca importancia, por ser sus montes asperisimos, y los llanos poco beneficiados de aguas. Los rios que los bañan son dos; sobre el uno que se llama Segura, està puesta Murcia Ciudad que es cabeza del Reyno; en la qual se labran muy curiosos vasos de greda, y grande cantidad de muy fina seda, el otro se llama Guadalantín, y es poco poblado. Lo que tiene de bueno este Reyno es el puerto de Cartagena, por ser el mejor que tiene España sobre el mar Mediterraneo. Parece mucho al que Virgilio describe en el primero de su Eneida, porque una pequeña isla que tiene à la puerta lo asegura de qualesquiera vientos, y lo defiende del rigor del mar que rompe su fuzia en ella. Andrea Doria solia decir, tenia para las galeras tres puertos por segurisimos en el mar Mediterraneo, que eran Julio, Agosto, y Cartagena. La Ciudad es poca cosa, y maltraçada. Lo que la enriquece, y affama, es el trato de lanas, que por esta puerta salen, para Genova, Milan, Florencia, y otras partes. De la guerra de los Moriscos aca, hechando de ver el Rey Phelipe la importancia de un puerto tan insigne, y de quanto peligro seria, si los Turcos pudiesen anidar en el, lo ha mandado fortificar harto razonablemente. Aviendo una cierta pestilencia, estos años atras muerto en este Reyno todos los guzanos de seda, mejor aron la casta dellos con la semilla de la vega de Granada,

GRA.

GRANADA.

Estiendese este Reyno desde Vera á Malaga, dondese hecha bien claramente de ver la importancia de la Agricultura. Pues al tiempo que los Moros eran señores del, no se podia ver tierra ni mas habitada, ni mas abundosa de todo bien, por estar los collados vestidos de viñas, y arboles fructiferos, los valles, y llanos de panes, y jardines y por todo sembrada de caferias, villas, y aldeas llenas de gente, y proveidissimas de bastimentos. Aora ni es tan poblada, ni tan rica, ni de mucho, por haverle faltado la gente, y con esso la Agricultura. Con todo esto es de los Reynos mas fertiles de España particularmente por la parte que Xenil, y Darro, le bañan. Porque regando estos dos rios, parte por sí, y parte por la industria de los moradores la comarca, y territorio de Granada, sirven increíblemente á la propagacion de las plantas, frutos, hiervas, panes, y animales, y sobre todo, á la del azucar, y seda escogidissima. Los Moros que fueron lançados della por el mes de Enero de mil quatrocientos noventa y dos, solian dezir estava el Parayso en la parte del Cielo que la cubre e influye. La Ciudad metropoli del Reyno, y de su mismo nombre, es muy semejante á una granada abierta, por estar situada sobre dos collados que casi se podrian llamar montañas, divididos con un valle por quié corre el Darro. Está repartida en quatro barrios diferentes que se llaman Granada, Sierra del Sol, Alva y fin, y Antequeruelo. En Granada, que es el principal, moran los Nobles, y Mercaderes. Ay una Iglesia de admirable arquitectura (aunque no acabada de labrar) donde del Rey D. Fernando aca, suelen sepultarse, los Reyes Catholicos. Aquí está el Alcazar edificio, que representa una pequeña Ciudad, con docientas tiendas, y diez puertas. Tambien está en este barrio el Alambra, Palacio de los Reyes Moros, de tan insigne fabrica, que por su artificio, y muchedumbre de fuentes, puede ser contado entre las maravillas del mundo: sobre todo es admirable su sitio; porque hacia levante descubre la Ciudad con sus campos, y vega, hacia medio día la Sierra nevada, llamada assi por estar casi siempre coronada de nieve (de donde se viene el ayre fresco, que de ordinario la bañan, y el tener las aguas algo crudas) hacia Tramontana, una llanura inmensa, y tan fértil, que (dexando todo lo demas) solas las hojas de los morales, rentan al Rey mas de 30 mil escudos cada año. Dexo de hablar de los otros bar.

barrios por no haver en ellos cosa notable. Tiene la Ciudad de circuito siete millas, y está cercada con mas de mil torres. A nueve leguas de Granada está la Ciudad de Guadix. Los otros pueblos de consideracion son Ronda, Maruella, Velez, Vera, Moxacár, Guescar, Baza, y Cobda. Loxa, que está asentada sobre Xenil, tiene el llano amenísimo, y fertilísimo: y en los montes vezinos se apacientan grandes rebaños de ganado, de cuya lana se saca infinita utilidad. Alhama es otra Ciudad, siete millas lexos de Granada, deliytosa en extremo por sus baños, para los que tienen salud, y de no menos provecho para los enfermos: junto à cuya agua, mas caliente, que tibia, passa un arroyuelo frigidísimo por extremo, que lo llaman por esso, rio frio. Antequera es Villa puesta en un sitio alto, y desigual; tiene las puertas de hierro, y della se descubren hermosísimos prados, campos, fuentes, arroyos, y montes, donde hazen muy buenas salinas, porque rebalzandose en ciertas honduras el agua de la lluvia, y la de las fuentes, viene con el ardor del Sol à quajarse, y condensarse en perfectísima sal. No les falta muy buenas minas de yesso. Baza es grande poblacion, y famosa su Iglesia. Los pueblos maritimos de importancia, son Almería, y Malaga. Esta, es Ciudad razonable, rica de vituallas, donde acuden las armadas à proveerse dellas. Tiene su territorio parte en llano, y parte en valles, todo lleno de frutales, y los montes vezinos tan poblados, que apenas se pueden contar sus aldéas.

ANDALUZIA.

EStiendese esta Provincia casi desde la boca del estrecho de Gibraltar, hasta el Rio Guadiana. No ay parte en España mas copiosa de frutas, mas abundante de panes, mas llena de ganados de todas diferencias, ni mas rica de escogidísimos cavallos: tanto que merece nombre de granero, plaza de frutas, dispensa, botilleria, y cavalleriza de toda ella: y aún estoy por decir, es mejor que la que mas, su caga de aves, y plaza dellas. Pues ay tanta multitud de aves, y particularmente de tordos escogidísimos, que se le haria muy difícil creerlo à quien no lo aya visto. Tiene su asiento à las puertas del mar Mediterraneo, por causa del estrecho de Gibraltar: del qual quiero dezir aquí dos palabras; aunque pertenesca mas al Reyno de Granada, que à esta Provincia. Tiene pues, de ancho este famoso estrecho siete millas, contando lo que ocupa el ordinario fluxó, y refluxó del Oceano, que

engolfandose por esta puerta entre Africa, Asia, y Europa, cobra nombre de mar Mediterraneo. Desde aqui corre hasta los ultimos confines del mar Mayor por espacio de 3700. millas, con mas de diez mil de circuito. Los Griegos llamaron à este estrecho, Herculeo, por razon de dos columnas de bronze, que avia en el Templo de Hercules; ò como otros quieren, por dos montes (el uno se llama Calpe, y està en España, y el otro està en Africa, llamado Abila) celebrados de los Poetas, con nombre de columnas plantadas alli por Hercules, para termino, y remate de sus peregrinaciones. Los Latinos lo llaman estrecho Gadiitano, por estar cerca de la Isla de Cadiz. Los Moros mucho despues le pusieron nombre de Gibraltar, por una fuerza, que edificaron à la falda del monte Calpe; el qual monte aunque pequeño de circuito, es de tan sobervia altura, que de lexos representa una Isla apartada de todo el resto de la tierra. Passado el estrecho està la Isla de Cadiz, apartada como 700. pies de tierra firme, cerca de la qual huvo un tiempo otra Islita de inestimable fertilidad, y solos 200. passos de circunferencia, y à entrambas llamavan los Latinos Gades. En la mayor, que es la que hasta oy ha quedado, ay una Ciudad, que en tiempo de los Romanos era de las mas illustres, y ricas de España, y en efecto tal, que segun escribe Strabon, en grandeza, y lustre de Ciudadanos no reconocia ventaja à ninguna del Imperio: pues huyo vez que se contaron en ella 500. Cavalleros Romanos, quantos no se hallaron sino en Padua : no llega oy de mucho à tanta grandeza; y se puede contar antes entre las celebres escalas de Mercaderes, que en el alarde de las insignes Ciudades. Destruyeronla los Moros, y los colarios no la permiten recobrar sus fuerzas. Con todo esto, lo que le acarrea mayor daño es la vezindad de Sevilla, por averse alçado con todo el trato, y comercio del Oceano Occidental. Entre Cadiz, y el continente està el Puerto Real, que es muy bueno, y mas arriba asì el Septentrion ay otro, que se llama Santa Maria; tras el qual, doblando una pequeña punta, està el de S. Lucar, donde paran las naves, ò por aguardar buen viento, si quieren engolfarse, ò la creciente, y fluxo del Oceano, si se pretenden subir à Sevilla. Está Sevilla sobre el siniestro lado del Rio Guadalquivir, tiene de circuito cerca de seis millas, con muchas plazas, calles, Templos, y Monasterios magnificentissimos. Goza un territorio de increíble amenidad, y sobre todo encarecimiento fertil de frutas, azeyte, vino, y pan. Entre otras cosas maravillosas tiene un bosque de olivos, llamado Axarasc, de mas de treynta leguas de largo. Quando el Rey Don

Fernando el Santo tenia à Sevilla, avia en su comarca veynte mil Aldeas. Aora aunque no llegan de mucho à tantas, ay con todo esto 200. pueblos murados. La riqueza della puede echarse de ver por la renta ordinaria de su Iglesia, pues el Arzobispo tiene mas de 100. y diez mil escudos: el Cabildo 120. la fabrica tiene treynte mil, y el Monasterio de las Cuevas, que es de Cartuxos, veynte, y cinco mil de renta. No digo mas de dos mil Beneficios Ecclesiasticos, esparcidos por la Diocesi, ni de los muchos Conventos de Religiosos, Monasterios de Monjas, Hospitales, y otros lugares pios, todos acomodados, y ricos. En los Ciudadanos della se descubre agudeza de ingenio, é inclinacion à obras de piedad, y virtud. Sirvela de puerto, el Rio Guadalquivir, termino Arabigo, y quiere dezir, Rio grande. Y verdaderamente merece esse nombre, por la mucha agua que lleva, y por la bondad, y quilate della, pues para teñir paños, y curar la tez, y hermosear à quien con ella se lave, es uno de los mas illustres Rios de la Europa. Sube la marèa mas de dos leguas arriba de la Ciudad. Por esta puerta embia España su vino, azeyte, y frutos de todas fuertes, à la America, y à todo el Septentrion, y particularmente el vino, del qual se dize que el dia que no entran en Sevilla 4000. arrobas del, no puede dexar el alcahalero, ò aduanero de romper banco, y perderse. Pues que dirè de las demas riquezas de que esta Ciudad provehee à Francia, Inglaterra, Escocia, Flandes, Alemaña, Polonia, y otras muchas Provincias? En Ella por el contrario se descarga el oro, y plata de la nueva España, y del Perú, las perlas de Cabagua, y de San Juan de Puerto Rico, las esmeraldas de Santa Marta, y de Puerto viejo, la cochinilla de Mexico, el azucar, carmin, y corambres de la Isla Española, y otra infinitad de riquezas del nuevo Mundo: desde donde se reparten por toda la Europa. De fuerte que sola esta Ciudad, por la entrada, y salida de tantos tesoros, de que ella es como almanen, y escala, le vale al Rey Catolico lo que un buen Reyno. De la otra parte del Rio està Triana, arrabal amenissimo della. En la qual aunque los calores son tañ excessivos, que como en Egipto, fazonan los panes por el mes de Abril: con todo esto ay tantas comodidades de fresco, que solia dezir el Rey Don Fernando, era Sevilla la mejor vivienda para de Verano como de Invierno. Burgos que es Ciudad frigidissima, pero con admirables reparos contra el frio. Allende de Sevilla, ay en la Andaluzia muchas otras Ciudades, y Pueblos de importancia: el principal dellos es Cordova, hasta la qual, ya con grandes, y ya con pequeños navios, se na-

vega Guadalquivir. Es Ciudad de gran circuito, pero tiene las casas no muy espesas, à causa de los muchos jardines. Abunda de aguas, que hazen su comarca no menos deleitable, que frutifera, y toda sembrada de pueblos, y caferias. Lorena es uno de los pueblos della, y cabeza de quinientas Aldeas; que me ha parecido advertir esto contra los que pintan à España tan despoblada, y hyerma. Padeciò Cordova el año mil ochenta, y nueve, un terremoto, que destruyò, y assolò hermosísimos edificios. Sus Ciudadanos viven con mucha urbanidad, y policia, y son de felicísimo ingenio, como lo muestran Seneca, y Lucano en las letras, y el gran Capitan, Gonzalvo Fernandez de Cordova, en las armas. Jaén, es otro si Ciudad notable, y que merece, que los Reyes Catolicos, entre los otros sus muchos titulos, se llamen Reyes della. Tiene en su Diocesi à Ubeda, Baeza, y Anduxar Ciudades gruesas. Pero seria nunca acabar, si pretendiese hazer alarde de todas las Ciudades, Pueblos, y lugares desta floridísima Provincia: con todo esto no dexaré de dezir de Almadén, y Marchena por sus tan notables calidades. Almadén es un Pueblo del orden de Calatrava, Diocesi de Cordova; en el qual ay una mina riquísima de azogue. Es este un metal liquido, pero excede à los muy solidos en el peso: asse del oro siempre que puede, y lo purifica de qualquier otro metal: donde no ay oro, acude à la plata, y la apura de las mixturas de la tierra, arambre, y plomo, con que se cria. No cura de los otros metales, antes los gasta, roe, agujera, y huye dellos: y así no es posible tenerlos sino en vasos de tierra, ò en pieles de animales: resuelse inmediatamente en humo, y de humo buelve à su ser primero. En estas minas de Almadén ay dos maneras de azogue, es mejor el que falta de las piedras, quando las rompen, y se llama azogue virgen, y de mucho menor precio, el que se halla baxo tierra: pero así el uno, como el otro son de su naturaleza tan benenofos, que los que trabajan en su mina, se paran en pocos dias, palidos, como medio muertos, y con tal extremo, que tienen figura, mas de cadaveres, que de cuerpos vivos: tiemblanles todos los miembros, y viven poco, penetrales insensiblemente en los tuetanos: y à sucedido romper los huesos de la pierna de algun difunto, de los que labran las minas, y hallar dentro dellos buena cantidad de azogue. Los doradores por escusar los daños, que de tratar este simple proceden, suelen llevar un pedazo de oro en la boca, mientras trabajan, y en escupiendolo lo hallan azogado, y cubierto de azogue. Parecen roxos los peñascos de donde lo

facan, à causa del vermellon, que siendo como escremento de sus minas, casi siempre se acompañan el uno al otro, y así Plinio, junto à Almaden, dà venas de vermellon, por el mucho precio en que fue tenido en su era. Peiò vengamos à Marchena, Pueblo en los confines de Granada, y Andaluzia, en cuya comarca, y vezindad nacen los mas gallardos, y mejores ginetes de toda España. Son estos unos cavallos tan hermosos, que parece que la misma naturaleza se precia, y paga de formarlos, y pulirlos por su propria mano pieza por pieza, de tanta velocidad que no la reconocen al viento, y tan vivos, y orgullosos, que no es de creer su esfuerfo en las batallas, ni el corage que tienen en las heridas; pues se ha visto de algunos, que arrastrando los higados han sacado sus dueños en salvo. Por esto en Francia son tenidos en mas que otros qualesquier cavallos; y verdaderamente si la naturaleza les igualara las fuerzas à la braveza, y animo, no se les hallara un fino que les hiziera falta. He dicho esto, por ser mas briosos que fuertes, y mas aptos para breves escaramuzas, que para largas batallas. En fin simbolizan no poco con la naturaleza de los Españoles por lo mucho que se pagan de apariencias, gallardia, y sobre todo de lo que es policia, gala, y gentileza; por ser ello así que no puede llegar el mas apurado pinzel à pintar un caballo mas hermoso, ni mas gallardo, como ni mas à proposito para ruar, y hazer muestras de si mismo.

ESTREMADURA:

EStiendese desde Ciudad Real à Badajos, y de Sierra Morena, al Tajo. Es la tierra mas caliente de España: por lo que, así como en Italia passan à invernar los ganados de Abruzo à las campañas de Pulla, así en España los passan de las partes septentrionales à Estremadura. Su verano es infufrible por el excesivo calor, à cuya causa no tiene Ciudad de fama, ni Pueblo grande. El Rio Guadiana que la atravieffa (sobre cuyo margen tienen su sitio las Ciudades de Badajoz, y Merida) como desdenandose de favorecerla con sus aguas, se desaparece, y zabelle baxo tierra corriendo quinze leguas escondido, hasta que resuscita junto à Medellin pueblo famoso, por ser naturaleza de Fernando Cortés conquistador de Mexico. En el espacio en que el rio corre baxo de tierra, ay muy buenas dehefas, y pastos para ganados, y así entre otras maravillas de España se suele dezir, tiene un Rio, que sobre una de sus puentés apascientan muchos millares de gana-

ganados. A acarreado à esta Provincia grande fama en nuestros tiempos el Pueblo de Guadalcanal, por una riquissima vena de plata que en el pareció: de que se sacava de ordinario seis cientos escudos el dia: y se cree que por todo à dado cerca de tres millones de ducados, cosa rarissima, y nunca vista aun en las mas ricas minas de la nueva España, y del Perú. Mucho mayor honor, y gloria le acarrea con todo esto Guadalupe, lugar no menos devoto en esta Provincia, que Monferrate en Cataluña, por una devotissima Imagen de la Virgen Sacratissima.

CASTILLA NUEVA.

VIEJA. LEON.

Estas dos Castillas, son Provincias en sitio, y costumbres muy semejantes: salvo que la Nueva es mas llana, que la Vieja: y por estar mas al medio dia es mas calurosa. Esta, es mas abundosa de panes, y aquella de ganados. Esta, es regada del Tajo, y de otros varios Rios que desaguan en el: y aquella del Duero, que por las muchas aguas que entran en el, crece de fuerte, que viene à ser de los mayores Rios de España. Verdad es, que por ser tan rapido, y angosto de madre, y andar por la mayor parte apretado de asperissimos Montes, arrecifes, y peñas inaccesibles; no consiente largas navegaciones, ni vale de mucho, para ayudar à la produccion de los frutos, lo que Ebro, Guadalquivir, y Tajo. Divide estas dos Castillas, una cordillera de montes, que comenzando en los confines de Navarra, atraviesan casi toda España, hasta el mar. Toledo es cabeza de la Nueva, y de la Vieja Burgos. Toledo es Ciudad insigne, situada en lo alto de un collado, por lo que, el ir por sus calles es subiendo, y baxando, y nunca por llano. Tendria quatro millas de cerco, pero à causa de la desigualdad del sitio, que ya sube, ya baxa, tiene mas de lo que parece. Está cercada de montes, fino es por la parte de la vega: sus calles son angostas, las casas apiñadas, y mas hermosas por dentro que de fuera. Tiene 23. barrios, y 17. plazas. Su Clero excede en lustre, nobleza, y riqueza al de toda la Christiandad. El Arzobispo es Señor espiritual, y temporal de 17. Villas, y Ciudades muradas, sin otras muchas aldeas. Su renta se dize que llega à tres cientos mil escudos, y corresponde à esta suma la del Clero; y la de la fabrica de su Santa Iglesia. Corre por la falda del collado el Tajo ciñendo las tres partes de la Ciudad.

Ciudad, cuya agua escogidísima sube hasta el Alcazar que es lo mas alto della, con un ingenio milagroso, obra peregrina, y rara de Jayme, ó Janelo Turriano Cremones. Junto à Toledo se descubre una grande llanura, que beneficiada con las aguas del rio es de suma amenidad: pero donde no la alcanzan se padece harto. A tramontana de Toledo se vé Madrid en un terreno affaz buéno. Villa que por la residencia que han hecho en ella los Reyes passados, y en particular del que oy lo es, convidados à ella por la salubridad del ayre, y oportunidad de bosques para caza, se ha hecho una Poblacion de las mayores de España. No lexos de Guadiana rio, se vé Ciudad Real, y sobre su margen, Calatrava, de quien tiene origen la Orden Militar de Cavalleros, que aun oy conserva su nombre. Desta parte del Tajo están Cuenca, y Ocaña (famosa por sus guantes) con una comarca pobladísima: y en su ribera, Alcantara, de quien toma nombre otra Orden Militar de Cavalleros. No lexos de Madrid està Alcalà de Henares, insigne por serlo, la Universidad que le fundò el Arzobispo Fray Francisco Ximenez. De Castilla la Vieja es Metropoli Burgos, Ciudad antigua, y bien edificada, salvo que sus calles son angostas: està cercada de altos montes, que le hazen los dias mas breves de lo que pidia un buen sitio, porque la retardan las mañanas, y la roban à la noche antes de tiempo los rayos del Sol, à cuya causa el ayre que la baña es frigidísimo. Entre otras cosas memorables tienena Iglesia metropolitana, fabricada con tan singular artificio, que à un mismo tiempo se canta el Divino Oficio en cinco Capillas diferentes sin impedirse los unos de los otros, ni hazerse estorvo alguno. Ay en el Convento de San Agustín una Imagen de Jesu Christo crucificado, tenuta en suma veneracion, y tan antigua, que la tienen por obra de Nicodemus. Un Monasterio de Religiosas llamado las Huelgas, donde viven de ordinario ciento y cinquenta, todas Nobles, cuya Abadesa tiene la jurisdiccion de otros 17. Monasterios de Monjas, de 24. Pueblos, y 50. Aldeas, y tiene la colacion de muchos Beneficios, sin la proviccion de doze encomiendas: el qual fue edificado por el Rey Don Sancho, que llamaron el Deseado. Esta Ciudad compite con Toledo acerca de la precedencia: por lo qual no pudiendo declararse esta pretension en las Cortes, à causa de la porña de las partes, el Rey Don Fernando últimamente para dar Corte à su contienda, mandò que hablasse Burgos por sí, que él hablaría por Toledo. Su Dioçesi contiene ciento, y ochenta Pueblos. No lexos della corre el Rio Tormes,

nes, junto à cuyas aguas se ve Salamanca con el mas celebre estudio de España, que puede parangonizarse con el mejor de la Christianidad, sino lo es. A su Septentrion està Medina del Campo rica, y de grande contratacion, y despues della Zamora, y Valladolid. Este, es tenido por el mas hermoso Pueblo, no solo de España, pero, y aún de Europa. Tiene su asiento sobre el Rio Pisuerga, con un terreno fertilissimo de panes, carnes, vinos, y frutas de toda fuerte. Es grande, y bien labrado, con anchas calles, grandes plazas, casas magnificas, Palacios ilustres. Ay en el, Oficiales de muchas artes, y en particular muy celebres plateros. Creció, y ennoblecióse con la residencia, y Corte de los Reyes, como aora Madrid. Al Levante de Salamanca se ve Avila, Segovia, Sigüenza, y otras muchas Ciudades, y Pueblos que dexo de describir por no ser prolixo, solo diré de Soria que fué por los Antiguos llamada Numancia, por no haver Ciudad en el mundo, que por mas espacio de tiempo, ni con menos gente, aya trabajado, y rompido los Exercitos Romanos, ò hecho bolver las espaldas á mayor numero dellos. Entre los Rios de Pisuerga, y Ezla, jaze Medina de Rio seco, plaza de grande trafago, y no lexos della, Palencia. Saliendo ya de los confines de Castilla, se nos representa á la falda de los montes de Asturias la Ciudad de Leon, cabeza de un Reyno de su mismo nombre, en quien asentaron su Corte los primeros Reyes de España despues de la inundacion de los Moros, desde donde haziendolos perpetua guerra, por espacio casi de ocho cientos años, los obligaron ultimamente á bolverse á Africa, en la qual empresa, son cortos los terminos de bien dezir para poder hazer alarde del inmortal valor que mostraron los Reyes, y la Nobleza de España; assi se hubieran procurado coronistas con cuyas plumas nos quedará ilustradas sus azañosas proezas.

GALICIA. ASTURIAS.

Galicia está metida entre el Rio Avia, y el Oceano, cuya aspereza de sitio, y falta de aguas, le éstorvan ser muy poblado. Sus mayores pueblos, y los mas celebres caen á la marina, donde pescando, y contratando, facan sus moradores la mayor parte del sustento. Plinio escribe que Galicia, Portugal, y Asturias, rentavan á los Romanos por cada año veynte mil libras de oro, que son mas de dos millones de ducados, y oy (quiza por no atender á ello) á penas se tiene noticia alguna de que aya mias de importancia. Su mayor riqueza.

za es el tan celebrado vino de la Ciudad de Orense, y la caza, y pescado. Hazele famoso la Ciudad de Compostela, donde es reverenciado con suma religion el cuerpo del glorioso Apostol SAN-TIAGO tan singular protector de España, como se ha visto en muchas ocasiones, y Batallas vencidas por los Españoles con su favor. Don Alonso IX. aviendo milagrosamente vencido en una terribilissima Batalla à Miramamolín, instituyó la Orden Militar de los Cavalleros de San-Tiago, que es la mas illustre de toda España. Tiene este Reyno un muy buen Puerto que llaman Ferrol; y la Ciudad de la Coruña, señalada por Carlos V. para el trato de la especiería, aunque no tuvo efecto este designio. Aqui recide el Governador deste Reyno con su Audiencia, y aqui es donde con tanto valor fue el año 1588. rebatida la Armada Inglesa. Ni es bien dexar entre ringlones à Bayona, Pontevedra, y Ribadeo poblaciones maritimas. Al Poniente deste Reyno se ve el Promontorio Celtico, y el Artabro; llamados hoy *Finis terra*, y Turiban.

El Reyno de Asturias es de las mismas calidades que Galicia, aunque mas aspero, fragoso, y menos habitado, estendiense desde el Rio Ribadeo à San Ander donde ay un puerto excelente; su Metropoli es Oviedo, donde en la inundacion de los Alarabes se salvaron los pocos Godos que avian quedado, y muchas Reliquias de Santos con ellos, y assi tienen origen de aqui los mejores idalgos de España. Es tambien suya la Villa de Santillana, alargase mucho este Reyno hazia Septentrion con su promontorio Scythico, llamado hoy cabo de Fyro.

VISCAYA. GUIPUSCUA.

ALAVA.

SON estas tres Provincias de unas mismas calidades, ricas de hierro, y madera, y de muchos, y muy valerosos moradores, y todos tan estutos de qualesquier imposiciones, y pechos, y que conservan su franqueza con tanta libertad, que si el Rey (llamado tan solamente Señor de Vizcaya) quiere entrar en sus tierras, ha de ser con un pie descalzo. No se coge vino sino muy poco, y en algunos lugares, particularmente à San Adrian, en lugar de viñas, plantan manzanas, de cuyo fruto hazen cierta bebida que ellos llaman zerbeza, de difícil digestion, aunque no mala para quien la tiene usada. Ay grandes bosques de donde sacan madera para labrar infinitos Navios

sus naturales son insignes para cosas maritimas , assi para soldados como marineros. Los Pueblos principales de Vizcaya son San Ander, con un puerto capaz para qualquier Armada, puesto en una ensenada del Oceano que casi toda ella es un puerto, aunque lo assegura mejor un buen muelle que tiene, cogese por todo infinito pescado. Laredo es tambien arto buen Pueblo, ni le falta su puerto: y nada menos Portugalete. Su Metropoli es Bilbao, assentada en un buen llano, á dos millas del Mar, bañecida de todas vituallas, y particularmente de pan, y carnes escogidissimas, es de grande trato en particular de lanas, que se cargan aqui para todo el Septentrion. La tierra adentro apenas se ve pueblo de cuenta, sino algunas alquerias bien apartadas unas de otras, porque su aspereza no dá lugar aun ni para medianas poblaciones. Las de Guipuscoa son Deyia, Otria, y San Sebastian, que es la Metropoli con un muy buen puerto à la boca de un Rio. Fuenterrabia, es plaza muy fuerte en la frontera de Francia, y el Passage buen puerto: y en los Mediterraneos, està entre las dos dichas, Toloseta, sobre un Rio riquissimo de salmones, y truchas, labranse aqui muy buenas espadas, como tambien en Bayona, y Bilbao. Esta Provincia confina con la de Alava, harto buena, y abundosa de panes, y cevadas, tiene de ancho diez y ocho, y de largo 28. millas, su mejor poblacion es la Ciudad de Victoria.

NAVARRA.

CAE entre el Rio Ebro, y los Pirineos, tubo ya proprio Rey, y siendolo un cierto Don Juan, fue despojado del, por el Papa Julio II. à ocasion de que avia hecho liga con Luis XII. Rey de Francia que estava descomulgado, y no solo esto, pero privolo del derecho que tenia à sus estados, por lo qual el Rey Don Fernando de Aragon le conquistó luego à Navarra, aviendo ya sus predecesores ocupado à Logroño, y Calahorra, y otras tierras. Su Metropoli es Pamplona: à 20. millas de quien està Estella, y luego Tudela. Tiene dos passos para Bearne que son Ronfesualles, y el Espinar; lo que le quedò al Principe de Bearne, serà como la sexta parte del Reyno, en la qual està San Pelayo donde ay Parlamento: y San Juan en el cogollo de un monte, que tiene 12. millas de subida, aunque quebrado por todas partes de mil arroyos, y fuentes, con un espacioso llano en lo mas alto, siempre de verde yerba vestido.

POR,

PORTUGAL.

Razon será, pues avemos dádo una entera buelta à todo lo que pertenece à la Corona de Aragon, y Castilla, que bolviendo el passo atras, demos una vista à Portugal. Boxa todo este Reyno (cuyos confines avemos ya senyalado arriba) 879 millas, ó segun algunos quieren, 850. Las 470. son de costa de mar, es de figura larga, y angosta, y situado por la mayor parte sobre el Oceano, tiene de largo 320. y de ancho 60. millas, dividese en dos Reynos, el uno retiene el nombre del todo, y el otro se llama Algarbe, termino Arabigo que quiere dezir, Parte occidental. Dividese el uno del otro con una linea imaginaria tirada desde Alcoitin à Odexara: lugares puestos, aquel sobre el Oceano occidental, y este sobre el Rio Guadiana. Queda el Algarve á medio dia, y Portugal à tramontana, goza un ayre muy sano, y lo refresca sumamente los fluxos, y refluxos de aguas, que en toda aquella costa son grandísimos, por ser llena de senos del mar. Su sitio es por la mayor parte montuoso, particularmente en el Algarbe. Los frutos que la tierra produce, son con la mayor perfeccion que se hallen en toda Europa, abunda en vinos, azeyte, y miel, pero està falto de trigo, y así lo provee de Francia, y otras tierras Septentrionales. No le faltan minas de oro, plata, alumbre, marmoles blancos ni jaspes, parte blancos con sus venas rojas, y parte mezclados de todos colores. Labrase en el excelentísima seda, y particularmente en tierras de Berganza, tiene sal para sí, y para otros, ni le faltan notables pescas, en particular de atunes, y mas en la costa del Algarbe. Azedia, es un pesce semejante al Lengüado, que no se halla en otra parte del Oceano. Riegan este Reyno muchos Rios de fama, Tajo, Guadiana, Mondego, Duero, y Miño, que por la mayor parte llevan arenas de oro. Guadiana corre 7. leguas por el, Tajo 18. y Duero 28. el qual lo divide de Castilla. El Algarbe tiene quatro Ciudades baxo de un Obispo, que son Tavira, Lagos, Selues, y Faro: las dos primeras tienen harbor buenos puertos, tras los quales passado el cabo de San Vicente, llamado por los antiguos, (*sacrum promontorium*) es no malo, el de Villa Nueva, allende de otros mas pequeños, y varias playas no poco apacibles. Portugal tiene tres Arzobispados, Braga, Lisboa, y Evora,

los quales fin el del Algarbe, tienen nueve Obispados por sufraganeos. Tiene tres Puertos notables, el primero Setubal à 20. millas de Lisboa hazia medio dia, en una ensenada de 30 millas de largo, y tres de ancho, el otro el que haze Duero en la Ciudad de Oporto: pero el mas insigne, y mayor es el de Tajo en Lisboa, por quien se navega la tierra adentro hasta quinze, ò 20. millas con Navios grandissimos, y de muy alto bordo. Es Lisboa à voto universal de todos, el pueblo mas insigne, y populoso de toda la Christianidad, salvo Paris. Está sobre cinco collados, entre los quales se estiende un grande llano hasta el Rio, tendrà como veynte mil casas, divididas en veynte y cinco Parroquias. Sobre el mas alto collado, se descubre un Castillo antiquissimo, cuya mayor fortaleza es el sitio, no tiene presidio, y sirve de carcel de Nobles; al desembocar del Tajo, tiene à la misma parte de la Ciudad el fuerte de San Gian, obra moderna, hecha con desñio de guardar la entrada del Rio: vale casi sola esta Ciudad lo que todo el resto del Reyno, por tener infinitos moradores, y ser universal Almazén de toda la contratacion, y mercaderia de la India, de la Etiopia, del Brasil, de la Madeira, y de las otras Islas, y de todo el Septentrion. En ella se proveen las flotas, se abastescen las Armadas, y finalmente della se saca todo el menester para la provision del Reyno. A la boca del Tajo està Cascaes, donde las Naves aguardan la marea para subir à Lisboa, ò el viento para hazerse à la vela. Las otras Ciudades del Reyno son Coymbra, con una buena Univerfidad fundada por el Rey Don Juan el tercero, (ay otra en Evora, fundada por el Cardenal Don Enrique, que despues fue Rey) Lamego, Viseo, Porto, Miranda, Portalegre, la Guardia, Leyra, y Eluas. Berganza, si bien no tiene Catedral, goza con todo esto privilegio de Ciudad, es Señor della un Duque tan poderoso, y rico, que parece monstruosidad, aver allende del Rey, en Reyno tan pequeño, un Principe tan grande, y tan poderoso, que segun se dize, el tercio del Reyno son sus Vasallos. Sin él, ay dos Duques, un Marques, diez y ocho Condes, un Vizconde, y un Baron. Ay otrosi allende de las Ciudades, en Portugal, entre Castillos, y Lugares murados, mas de 470. Pueblos, por la mayor parte pueftos entre el Tajo, y Miño. Porque la parte del Reyno, que cae entre el Tajo, y Guadiana tiene pocas poblaciones, y con muy poca gente, por ser algo montuosa, y casi del todo esteril. La que cae entre el Duero,

y Miño, tiene innumerable gentio, pero pobre, y que simboliza mas con los Gallegos con quien confinan, que con los Portugueses. Fue todo este Reyno mucho mas poblado, que lo es ahora, de lo que han sido la causa las muchas, grandes, y lexissimas empresas que los Portugueses han abarcado, del Brasil, Etiopia, Indias, Maláca, Malúco, y de otras infinitas Islas, en las quales, entre idas, bueltas, peléas, y negocios, se pierden todos los años tanta muchedumbre de Portugueses, y sin esto, se quedan en los susodichos lugares tantos, à vivir de asiento, que se queda su patria debil, y casi sin fuerzas. Puedese esto echar de ver bien claramente, en que el Rey Don Juan pasó à la empresa de Africa, con mas de 40. mil Soldados, la qual profiguió con menos poder Don Alonso, el quinto, que fue por esto llamado el Africano. Pero despues del descubrimiento de Indias, el mas poderoso Exercito, que el Rey Don Emanuel pudo ajuntar, para la jornada de Azamor, fue de solos 20. mil Infantes, y 2700. Cavallos. Aun este poder à ido su poco, à poco menguando, à ocasion de las susodichas navegaciones, y empresas: de tal suerte, que el Rey Don Juan el tercero perdió à cabo de Agüero, desamparó à Safin, Azamor, y Arzilla: y por el año 1578. queriendo el Rey Don Sebastian, ir en persona à la conquista del Imperio de Marruecos, apenas pudo ayuntar doze mil Portugueses. Lo mismo le ha sucedido à Callilla, pues por las muchas, y alexadas empresas, que lleva juntamente entre manos, se va apocando de gente, y enflaqueciendo de tal suerte, que à penas le quedan sino mugeres en las Ciudades, y pueblos. Porque saliendo todos los años della, muchos millares de Soldados, en la flor de la juventud, y no bolyendo el diezmo dellos à sus casas, y essos pocos, estropeados, y viejos: queda la Provincia defraudada no solo dellos, pero, y aun de los hijos que pudieran aver engendrado, y assi se me figura un banco, que desembolsa dinero de continuo, sin requerir interesse alguno. An seguido los Portugueses, y Castellanos una razon de estado, totalmente contraria à la de que procedió la grandeza, y potencia Romana. Porque, estos echando de ver, era la multitud de gente, lo mas necesario, para las empresas grandes, y de importancia, ponian todo su cuydado, no solo en propagarse à si mismos, y multiplicarse con matrimonios, con colonias, y con otros medios, qual estos: pero, y aun concedian los privilegios de su Ciudad, é inmunidades della, hasta à los proprios enemigos: tanto que tal vça, en un mismo dia

se vieron Pueblos enteros con las Armas en las manos contra los Romanos, y participantes de la gloria de su misma Roma. Comunicavan las inmunidades de Roma á Ciudades, y aun á Provincias enteras, y con estos, y otros semejantes medios subieron á la celsitud de su Imperio: llegando el numero de los Romanos á tanto, que se opuso no solo con el valor, pero, y aun con la muchedumbre, á todo el resto del Mundo, por lo que fue imposible, perderse Roma, con otras, que con sus propias fuerzas. Pero los Portugueses, y Castellanos en sus empresas (con que la inmensidad de las Conquistas que an emprendido, y el ser tan alexadas, piden grandissimo número de gentes) no se valen sino de si mismos, con no ser la Nacion mas numerosa de Europa; y asi van de continuo faltando, con ser verdad, que los Castellanos tienen á los Milanefes, Napolitanos, Sicilianos, y Sardos, todos fidelissimos á su Corona; y que segun el mucho tiempo que viven baxo el Imperio de los Españoles, y la obediencia, fidelidad, y quietud con que siempre han servido al Rey Catolico, merecen ser tenidos no en cuenta de conquistados, sino como Vassallos naturales: y el hazer confianza dellos en las susodichas empresas, es de tanta mayor seguridad, quanto las Provincias son mas remotas. Verdad es que á los Portugueses no les ha sido posible valerse de los Vassallos que digo, por no averlos tenido; pero huvieralo sido el ayudarse con gente aselariada como fueran Catolicos, y de partes no sospechosas, assi por ser vezinos de quienes lo fuessen, como por particulares pretensiones, ó por otros respectos semejantes. Esta falta de gente ha sido causa, que assi los unos como los otros, ayan avido de dexar muchas empresas de importancia, y que profigan con floxedad las que llevan entre manos, en particular procede de aqui, que aquellos apenas pueden defender las Islas, y marinas del nuevo Mundo; y estos las Plazas del Brasil, Cabo verde, y otras; y que apenas los unos, y los otros pueden resistir, no solo á los costarios Ingleses, pero ni aun á los Negros, que cada momento se les revelan en la Española, Santo Thomas, y otras partes, y es muy sabido que á pocos dias perdieron los Portugueses la Isla de Ternate, por solo falta de gente para su defenlá.



DESCRIPCION

DE LA FRANCIA.



RASSADOS los Pirineos se sigue luego Francia dividida en Aquitania, Celtica, y Belgica: la Aquitania cae entre los montes Pirineos, y el Rio Garona: la Celtica, entre los Rios Garona, y Senna: y la Belgica, entre Senna, y Scalda. La Aquitania se llamó antiguamente Gallia Lugdunense, por su Ciudad Metropoli. A estas tres partes de Francia divididas así por los antiguos, añaden los modernos otras dos, que son, la Narbonense, y los Allobrogos. Dan nombre de Gallia Narbonense, à la que cae sobre el Mar Mediterraneo, cuya Metropoli es Narbona; y divídese de Italia con el Rio Varo, y los montes Alpes. Los Allobrogos llamavan à lo que oy Saboya, y Delfinado. La Francia, pues hablando universalmente, merece ser tenuta por una de las mas abundosas, y felices Provincias de la Europa, así por la salubridad del ayre, como por la fertilidad del terreno. La Narbonense (abraza la parte marítima del Lengadoc, y toda la Provenza) por estar al medio día, y ser por el configuiente calurosa, allende de otros frutos, produce azeyte, y higos con abundancia. Lo demas de Francia, no faltandole otro que azeyte, higos, y otras frutas semejantes, goza una increíble riqueza de panes, y ganados. No tengo para que celebrar sus vinos, pues se sabe son sus collados, y todo su terreno tan natural para vides, y viñas que apenas ay palmo de tierra, donde no se coja vino excelentissimo, sino es en las Provincias, que miran al Oceano Britanico, como son Bretaña, Normandia, y parte de la Picárdia: donde à falta de calor no pueden las ubas llegar à su devida perficion: pero en el resto del Reyno se coge con tanta cantidad, que no solo basta con sus obras à tener bastantemente proveidas las susodichas Provincias, pero, y aun se saca muchissimo, para Flandes, Inglaterra, y otras partes. Entre unos años, y otros, renta la Francia quinze millones de escudos; de los quales lleva la Iglesia los seys; uno y medio el Rey; y los demás son de los particulares que tienen parte en esta

renta.

renta. Tiene treynta mil poblaciones, catorze Arzobispados, mas de cien Obispados, y treynta y seis mil feudos, el ayre que lo baña es salubre, y por la mayor parte templado, y harto menos frio de lo que muchos piensan. Porque los montes cargados de nieve están muy le-xos, y como en lo salobre del mar se templá el ayre, prevalece, y vence al frio de los vientos de los Alpes, y así sucede hartas vezes, que le- vantandose en medio del mayor rigor del Invierno un viento de mar, lo aplaca, y abonanza todo, de tal fuerte que lo dà trocado al parecer en muy regalada primavera. Pues é hablado de los montes, no dexaré de decir, es la Francia universalmente llana, aunque no le faltan sus collados, y montezuelos graciosísimos, y de admirable amenidad. Tiene dos Montañas, que dividen la Narbonense, de las otras Provin- cias: à la una llamaron los Latinos *Iura*, y los Modernos Monte de San Claudio; y à la otra llamó Cesar, *Gebenna*, Strabon *Cemeno*; y los Modernos, Montes de Albernia. En lo de las aguas, no ay parte de Europa mas rica dellas; porque de la suerte, que por el cuerpo huma- no están sembradas venas grandes, y menores, así aca los Rios gran- des, y pequeños, atraviesen todo el Reyno, y lo riegan de mil mane- ras, y llevan con tanta comodidad las riquezas, y frutos de sus Provin- cias, de un lugar à otro, que se puede decir con verdad, son las cosas particulares de una, comunes à todo el, y como corren, de ordinario por la llanura de aquellas inmensas campañas, son muy à propo- sito para navegacion, y poco peligrosos de inundaciones, ó hacer da- ño con sus aguas: y aun ay algunos de tan tranquilla, y apacible cor- riente, que con dificultad pueden los ojos resolverse, en juzgar hazià que parte la llevan, la Garona, Charant, y Ligeri, defugan en el Oceano Occidental: la Senna, y Sonna con sus allegados, en el Ocea- no Britanico: y el Rodano, y Auda, en el mar Mediterraneo. El mas caudaloso, es el Ligeri; el Rodano, es el mas rapido; la Senna el mas rico; y el mas apacible, la Sonna. Sola Bretaña es pobre de Rios, pe- ro el mar se le engolfa, y entraña por tantas partes, y de tantas mane- ras, que necessita poco dellos, para la navegacion: y todo su pais es tan fresco, que no ay otro mas abundoso de pastos en toda Francia. Otro si, están los Rios dispuestos de tal fuerte, que con suma facilidad se puede llevar por ellos, qualquier mercaderia de un mar à otro, por la pequeña distancia, que ay de la Sonna, à la Mosa, de la misma Sonna, à la Marna, y Senna, y del Rodano al Ligeri. Julio Vetero, para facilitar el comercio del mar Mediterraneo, con el Oceano,

intento juntar à Sonna, con el Mosella; empresa verdaderamente heroica, si la invidia de Aelio Gracil no la impidiera. No tiene lagunas de cuenta; pero si tantos estanques, y tan ricos de pescado, que no ay Señor de calidad, que no tenga uno, junto à su Castillo; de los quales ay muchos, que giran mas de diez millas llenos de escogidissimos peces. A cerca del trato de sus moradores, digo, que los que confinan con Italia, y España, participan tambien de sus costumbres, y qualidades, y assi poseen mas firmeza de animo, y de juicio; pero los demas (qual mas, y qual menos) son universalmente prontos de ingenio, curiosos, credulos, inquietos, amigos de novedades, facundos, mas que eloquentes, renzillosos, interessales, y tan enemigos de quietud, y de paz, que si les falta fuera de su casa con quien pelear, lo buscan dentro las paredes della: son dados à passatiempos, y deleytes: en los primeros movimientos, vehementes, y lentos, en la prosecucion dellos: son devotos, y Religiosos, como lo atestigua la sumptuosa magnificencia de los Templos, y la riqueza del Clero. La gente noble es liberal, magnanima, y guerrera; pero los plebeyos, avarientos, covardes, é inabiles para las armas fino es en los pueblos, que alindan con España, y Flandes. Las fuerzas del Reyno consisten en quatro mil hombres de armas, y seys mil Archeros bien pagados, y en el mucho dinero, conque los Reyes passados solian cõduzir infanteria forastera particularmente de Suizos. Aora, las heregias de Calvino le an descõcertado, y defunido los animos, y fuerzas, de tal suerte, que es mas digno de que se le tenga lastima, que invidia. Con la religion à faltado la obediencia de los Vassallos, y subditos para con sus Principes; y sus bandos, parcialidades, y humores, nunca se vieron tan turbios, ni en mas miserable estado: y assi echando de ver los labradores, que à causa de tan perpetua, y porfiada guerra, no pueden ser señores de cosa alguna, dexan de arar, sembrar, y cultivar los campos; los negociantes, y mercaderes alzan mano de sus comercios, y tratos; el Clero padece una estrema miseria, y la Nobleza se consume baxo el peso de las armas; con lo que se desierta la tierra, y se arruina todo el Reyno; y desta suerte cogen los miserables Franceses el Agosto de la semilla, que les sembrò el detestable Calvino, y sus sequazes: y sus Guerras Civiles de ahora, son el fruto de las infames Ligas, que hizieron con los Turcos, y Hereges.

La Francia està situada en la Zona templada, es de los Reynos mas ricos, y hermosos de Europa, se dilata desde el grado 42. de latitud hasta

el 51. y de longitud de 15. hasta 29. , que son de largo, y ancho 678. millas Italianas. Sus confines, à medio dia los Pirineos, y España: à levante los Alpes, é Italia: y à Septentrion los Países Baxos, y Alemania.

Se compone la Francia de 12. Gobiernos Generales, que pertenecen al Rey Christianíssimo Luis XV. tiene su residencia en Paris.

Los quatro Gobiernos hazia Septentrion son.

Gobiernos.	Ciudades.
Picardia.	Amiens.
Normandia.	Roven.
Isla de Francia.	París.
Champaña.	Troyes.

En medio de la Francia, otros quatro, y son.

Bretaña.	Remas.
Mayne.	Lo Mans.
Perche.	Nogent.
Beauce.	Orleans.
Orleanois.	Nivers.
Fouraine.	Tours.
Anjou.	Angers.
Pictou.	Pictiers.
Angoumois.	Angoulesme.
Berri.	Bourges.

	Gobiernos.	Ciudades.
Borgoña.	Borgoña.	Dijon.
	Bresse.	Bourg.
Lionois	Lionois.	Lion.
	Avergre.	Clermont.
	Borbonois.	Molins.
	La Marche.	Gueret.
Otros quatro gobiernos, hazia medio dia.		
	Bearn.	Pan.
	Gascuña.	Auch.
Guiena	Saintonge.	Saintes.
	Perigord.	Perigeux.
	Limosin.	Limoges.
	Querci.	Cahors.
	Rovergne.	Rodez.
Languedoc.	Languadoc.	Tolose.
	Las Savenes.	Viviers.
Delfinado.		Granoble.
Provenza.		Aix.

AQUITANIA

Passados pues los Pirineos se entra en la Aquitania, que contiene hoy dos ricas Provincias, Guenna, ò Gascuña, y Languadoc; divididas en varios Señorios, y Principados. Pero antes que passemos adelante, es bien advertimos, que los Pirineos, Montes altísimos, y divididos en muchos, y muy grandes ramos, contienen valles espaciosísimas, llenas de provisiones, y gente. Crian fieras de toda qualidad, y en sus bosques se haze rezina, trementina, pez, y corcho; de la falda dellos brotan à cada passo fuentes, arroyos, lagos, rios, y aguas

aguas azufradas, y de álumbre, ay minas perfectísimas de hierro, y no lo es menos su temple, particularmente en el Condado de Fox.

BEARNE.

Luego à la falda de los Pirineos están de poniente à levante el Principado de Bearne, y los Condados de Bigorra, y de Comenge. Dividefe Bearne, en alto, y baxo, aquel està todo en los montes, cuya Metropoli es Oleron, Ciudad razonable; y este por la mayor parte en los valles, de cuyo distrito es Lescar, ciudad, y Pau, tierra con Parlamento, Nay, Ortes, Morlas, Pontac, Coderec, y Navarrin, Plaza fortificada en nuestros días, por el Príncipe de Bearne. Son deste Principado las populosísimas valles de Salto, y Aspa. Sus riquezas consisten en mijos, y cabras, y destas ay infinitas, porque sin ningun gasto las entretienen por aquellos derrumbaderos. Los Bearnese son naturalmente alegres, de buena disposicion, amigos de libertad, promptos à las armas, y que se precian con demasiado estremo. Celebran quatro Pueblos suyos desta fuerte. Quien à visto à Oleron, à visto à todo el Mundo. Quien à Ortes, dirà que es hermoso de veras. Quien à visto à Pau, no verá otro mejor; y quien à Lescar, no verá su par.

BIGORRA.

Muy semejante al susodicho, es el País de Bigorra, aunque sus Moradores son algo mas salvajes, y mas intratables. Su Metropoli es Tarba, sobre el Rio Adurro, repartida en quatro Barrios, cada uno dividido de los otros con su riachuelo, puente, puerta, y cerca: en lo que muestra aver sido edificada en diversas vezes. Los otros Pueblos mas notables son Lorda, Plaza de increíble fortaleza; cosa comun à la mayor parte de las Poblaciones de Bigorra, y de los Países de su vezindad, à causa de la aspereza de los sitios relevados, y tambien por las guerras, que largo tiempo tuvieron entre sí los Ingleses, y Franceses, los Albigenes, y Catolicos, y los Condes de Tolosa, con los otros Príncipes: y finalmente por la rabia, y furor de los Ugonotes. Bañeres, es tambien Pueblo notable, dicho así por los famosos baños, que tiene de agua caliente. Entre las otras partes deste Condado, tiene dos valles, junto à la Auba la una, y la otra junto al Adurro, de las mas fertiles de toda Aquitania, en vinos, panes, frutos, y pastos.

pastos. Ay por todo este País una suerte de Hombres todos pobres, y miserables, llamados Capotes, que no sirven sino de leñadores, y cuberos. Desdeñanse todos de tratar con ellos, y así no moran en las Ciudades, sino en los Arravales, y apartados de los demas, de la suerte que los Gitanos en España, y estos, y los Judios en Italia, y creese que son reliquias de los Albigenes.

COMENGE.

Comenge es gran Condado, dividido en alto, y baxo. El alto es todo montuoso, y tiene por cabeza las Ciudades de S. Bertrando, y Cofferans, de las quales la primera está asentada en un collado ceñido de fecundas valles, y montes de muchos pastos, y así los mas son ganaderos. Tiene un Templo hermoso, y rico. Los otros lugares notables son S. Beato, S. Fregeo (puesto en un eminentísimo monte, vellido de viñas) Cassetes, Monregeo, y Salier. El baxo, tiene por Ciudad principal, la moderna de Lombres, que aunque pequeña, está en un muy buen sitio, por la abundancia de panes, y vinos. Tambien tocan à esta parte Samatan, tierra fortísima, dividida en Castillo, Burgo, y mercado: y Muret, cuyas campañas igualan à las mas fertiles, y ricas que se pueden ver. Los Comengeses son de su natural simples, laboriosos, de pocas palabras, y faciles de contentar. Confinan con ellos la Isla Jordano, sobre el Rio Savo: y los Condados de Gaura, donde está Gimont, y de Estrac, donde está Ma manda. No lexos de aqui está la tierra de Casseres harto buena, y Rieves Ciudad.

F O X.

Siguiese luego el illustre Condado de Fox: donde está Pamier (aqui reside el Obispo) y Fox con su Justicia, y gobierno. El País es aspero, y pedregoso, aunque se allana algun tanto hazia Saverdon, y Maseres. La gente es tan aspera, y material como él.

BAYONA.

Pero ya es tiempo, que bolvamos al Mar, donde sobre el postres promontorio de los Pirineos se ve Bayona, Plaza importante, puesta entre dos Rios, y cabeza de aquella parte de Viscaya, que pertenece.

venece á Francia. La costa del Mar, desde aqui á Bordeus es poco habitada, à causa de la esterilidad, y no tener puertos, ni playas de consideracion. Con todo esto, á mano derecha se descubre Dax, Ciudad de figura quadrada, fuerte de muros, torreones, y fossos: con fuentes dentro de agua caliente, y una fuera de falada, y con minas de hierro, y betun. Siguese Bazas, buena Ciudad, de la qual se va al cabo de Santa Maria; donde el País, por ser baxo, y estar hundido, està muy sugeto à inundaciones, y por esto lleno de lagunas, y pantanos.

BORDEUS.

DE aqui, passado Laspar, se llega à Bordeus, cabeza de Gascuña, y una de las bien situadas Ciudades no solo del Reyno, pero, y aun de toda Europa. Baña Garona la mayor parte de sus muros, y en los plenilunios sube la marea hasta entrar dentro della. Este Rio famoso, crece, y mengua con el mar, y estendiendose delante la Ciudad en figura de media Luna, hace un puerto de los mas hermosos, y mas seguros de Francia, y capaz de qualesquier Navios. Es Ciudad Bordeus, fortissima de muros, bastiones, terraplenos, fossos, y castillos; y no menos que todo esto, de sitio; porque al Mediodia, y Levante, tiene las Langas, País desierto: à Occidente las lagunas, y las tierras llamadas Medoc, todas pantanosas; de donde le viene tener el ayre humedo, gruesso: y no solo mal sano, pero que inficiona. Veenfe en ella diversas antigüedades, particularmente en los Palacios que se llaman Tutela, y Galien: este, al parecer de muchos, fue Anfiteatro. Aqui reside el Parlamento, à quien tiene su recurso toda Guienna: ay tambien Universidad. Las Landas, ò Langas de que ahora hizimos mencion, es un País inculto, y esteril, que tiene esparcidas las casas, acá, y acullá. La riqueza de sus moradores (que son todos por la mayor parte pequeños, pero industriosos) consiste en alcornoques, pez, y ganado. Aqui està el celebre Ducado de Albret. Pero hazia el Septentrion tiene Burdeus las campañas fertilissimas de panes, y sitios admirables para vino, del qual provee muchas partes, como tambien de pastel de tintores (deste tiene grande abundancia Tolosa, y toda su comarca) y de las demas riquezas de Aquitania. Bolviendo algo atras se ve Nerac, y luego Condon, y Lestor donde comienza el Condado de Armñac, el qual se estiende de Lestor, hasta Nogarol, y de Mañoac hasta Bigorra. El qual quanto mas se acerca à las Langas de

Bor.

Bordeus, tanto mas pierde de su fecundidad, hasta llegar finalmente à ser un paramo, casi del todo inutil. Lestor està situada sobre un collado, con tres cintas de muro, y una fuente copiosissima dentro, con mas de ochenta pozos. No lexos della se ve sobre una peña viva, bañada del Rio Hers, la Ciudad de Aux, cuyo Arzobispado vale de renta mas de cien mil francos, y provee cerca de ochocientas curas. Y aunque corresponda poco à esta riqueza la grandeza de la Ciudad, con todo esto, es harto poblada, particularmente en la parte que està sobre lo mas alto de la peña; y tiene una Cathedral de las mas ricas, y mas hermosas de Francia.

TOLOSA.

Entrando en el Lenguadoc, serà razon dar una vista por Tolosa, como cabeza del. Es esta Ciudad de las antiguas de Francia, y despues de Paris, excede à las demàs en vezinos, riquezas, y reputacion. Tiene su Parlamento, Estudio floridissimo de Leyes, y magnificentissimos Templos, entre los quales, ay en San Saturnino, un famoso sotano, lleno de Santas Reliquias, y cuerpos de Santos. Son tambien fabricas singulares, el Convento de S. Domingo, y el cimiterio de la Daurada. El Basado es un lugar, donde ay los mejores Molinos de todo el Reyno. Sus moradores son de firme, y constante ingenio, y que con increíble cuidado, y solitud, y aun con igual animo, y valor, defienden sus Privilegios, que por ser tantos, gozan casi una especie de libertad, y de Republica. Tienen natural gravedad en su proceder, y severidad en el castigar. Pero dexada Tolosa, si bien estamos ya fuera de Aquitania, por aver passado la Garona, serà bien rematemos desta vez con el Lenguadoc. Vese pues Albi, de quien tomaron nombre los Albigenes, Obispado de mas de sessenta mil francos; Callac, Vaur, Rodez, Manda, Castres, Castelnao, Mirapois; y sobre el Rio Auda, à Carcaffona, dividida por el mismo Rio, en alta, y baxa; y mas abaxo à Narbona. Fue esta Ciudad mayor, y de muchos mas vezinos, que aora, que es mas fuerte, que grande: y la primera Colonia, que fuera de Italia fundaron los Romanos en Europa. Siguese tras ella Adde, Beziers, buena Ciudad; Montpellier tierra famosa por su grandeza, amenidad del País, delicadeza de ayre, y por el estudio de Medicina; Aguas muertas plaza importante; Nimes, fue tambien mucho mayor, como lo atestiguan los vestigios de sus muros, y se ven en ella grandes Reliquias de antiguedad, anfiteatro, puen-

ré, pavimentos à lo Mosayco, arcos soterraneos, sepulcros, inscripciones, estatuas, y medallas. Siguese sobre el Rio Gardon, Belcaro, Uzez, Ales: y sobre el Rodano, la puente de Sant Spiritus, tierra de importancia, que toma la denominacion de un puente de diez, y ocho Arcos, de obra singular; y mas arriba Viviers, cabeza de un país. Mas no sè, como se me ha olvidado la Noble Ciudad de Lodeva, que nos queda atras: donde los Hereges Ugonotes el año de 1563. desenterraron el Cuerpo de San Fulcrano, y lo deshizieron en pequeños pedazos: acto no menos horrendo, que impio.

QUERSI.

Entre el Rio Tarno, y la Dordona, sobre la cuesta de un monte, en figura de un Teatro oval, se ve Caors, Ciudad hermosa, grande, rica, y Cabeza de Quersí, que es un País rico de ganados, y pescado de agua dulce, y que hasta el carbon lleva naturalmente; es amenisimo por la variedad del sitio alto, baxo, y llano. Es de su distrito, allende de otros diferentes Castillos, la Ciudad de Montalvan, situada en el repecho de un alto collado, que tiene à los pies el Rio Tarno, y sobre su cabeza una fuente abundosissima, llamada Grifons; es su territorio rico de todo bien, y de quanto se puede desear, ni ay vista que se iguale à la de su viñedo.

AAGEN.

A Agen es Ciudad importante, y Cabeza de un País. Su comarca es abundantissima, y de no menos comercio, por estar puesta en medio de Tolosa, y Bordeus, sobre la Garona. De aqui dexando à San Macario, se va à Liborno, donde se entra en el País llamado: Entre dos Mares: por razon de que el Mar alargandose hasta aqui, haze dos brazos, ò ensenadas, con la una de las quales sube hasta Liborno à recibir la Dordona, y con la otra à la Garona, hasta Bordeus; haciendo una península, cuya punta es un lugar llamado Carboneres.

PERIGORT.

EL Perigort se divide del Aagenes con la Dordona. Es País pedregoso, aspero, montuoso, y mas rico de castañas que de pan. Lleva algun poco de vino, pero flaco, y aspero. Sus mercancias consisten

en

en hierro, y tocinos. Atravieffanlo seis Rios, y así tiene abundancia de pescado. Goza el ayre sutil, delicado, y sano; Hombres de buena disposicion, y larga vida. Allende de los Castillos, tiene á Perigus, que es su Metropoli, y à la Ciudad de Sarlat. Perigus està en medio del País en un hermoso llano, cercado de Montes, y regado del Rio Ila: dividefe en Ciudad, y Villa, y ambas llenas de edificios, y de vezinos, no es de mucho trato, así por la aspereza del sitio, como por la falta de aguas navegables, hallanse por todo aquel llano cimientos de edificios, Soterraneos, Arcos, y Cavas.

SANTONGIA.

Santongia es Provincia de increíble fertilidad. Su Metropoli es Sentés, donde se ven vestigios de un anfiteatro, y de aqueductos, y un Arco triunfal sobre el puente de la Xaranta. Los otros Pueblos de cuenta son, Marans, Burgo, Blaya, San Juan Dangel. Pons tiene su sitio sobre la Xaranta, y tambien Angolema, Ciudad puesta, parte sobre una peña entre dos Rios, y parte en un valle, donde antes ubo una aldea, tiene las calles sin orden, y las casas mal labradas, pero el territorio rico; en el qual están Castelnovo, y Coñac. Tras esto se ve la Rochela; cuyo ditricto se estiende de San Juan Dangel, hasta Poramarant. Es Pueblo fortissimo de edificios, y sitio, porque de la una parte lo cerca el Mar, y de la otra grandes pantanos, y lagunas, y el resto es de muy fuerte muro, fosos, y torres, hechas con tanto cuydado, que merece ser tenuta por una de las plazas fuertes de Francia, aunque no creo sea muy antigua. Sus vezinos, à causa de los muchos Privilegios, alcanzados en diferentes vezes de los Reyes, se an hecho por el tiempo totalmente libres. Y como es proprio de la libertad, en soberverecer los animos, y cobrar de facil nuevas alas en las ocasiones, de aqui es, que an buuelto ultimamente las espaldas no solo al Rey: pero, y aun à la Iglesia santa, y al mismo Dios, hollando con sumo desprecio todo lo que es piedad, y Religion. Tiene un muy escogido puerto, del qual se valen mucho sus Ciudadanos.

PUETU.

Puetu es un País no solo fertil, pero abundoso, y rico. Tiene increíble comodidad de cazas, y no ay parte de Francia donde se hallen

hallen mas aves. Contiene mil, y doscientas Parroquias, en tres Obispados, que son Poitiers, Luzon, y Malezes, Poitiers (que es la Metropoli) si se mira el cerco del muro, es la mayor poblacion del Reyno, despues de Paris, pero ni las casaf, ni los vezinos corresponden de mucho al circuito de la cerca; y aun esto á menoscabado harto de las Guerras civiles acá.

LIMOSIN.

LA Ciudad de Limoges, dá el nombre á esta Provincia, dividida en Limosin alto, y baxo. Del alto, es ella la cabeza, situada parte en valle, y parte en el repecho de unos montezillos largos, y angostos. Tiene cerca al Río Vienna, y casi sobre la cabeza una copiosa fuente, que la provee de aguas. Y si bien está apartada del mar, y carece de rios navegables, es con todo esto de mucho comercio, á causa de la industria, y parsimonia de los vezinos, como enemigos de toda floxedad, y ocio. Es pobre de pan, y así se sustentan, por la mayor parte de centeno, cevada, panizo, y castañas. Dizen, que en Francia ay tres Ciudades en los montes, ricas; esto es, Limoges, Puy, y Claramonte de Alvernia. El Limosin baxo, contiene la Ciudad de Tulla, y las tierras de Uxerca, y Briva.

BERRI.

BErri es un País fertilissimo de pan, y de paltos, y por el configuiente de ganados, y lanas; y así tiene notable trato de paños. Rieganlo cerca de doze riachuelos. Su Metropoli es Burger, Ciudad illustre, y antigua, con siete puertas, siete Arravales, siete Iglesias collegiadas, diez, y siete Parroquias, dos Abadias, un sumptuoso Hospital, y una noble Univerfidad. Muestra vestigios de antigüedad, particularmente de un Anfiteatro, y un torreón, desmedurado de grande. Las tierras principales de su jurisdiccion son Illodun, con su Castillo, y un grande burgo, Castellroxo, Argenton, Batra, Sanchera, Mehum, Aignan; y finalmente, entre todo tiene treinta y tres muradas.

ALVERNIA.

LA Alvernia se divide en alta, y baxa; de la alta es cabeza San Floro, y de la baxa Claramonte. Aquella, es toda montuosa, y tiene mas ganado, y fruta de leche, que panes, ó granos: y esta, lleva

E

de

de todo lo que puede producir un País de aquel clima, granos, vino, azafran, pescado de rio, de lagos, y de estanques, miel, cera, betun, que no le faltan muy buenos bosques. Está llena de infinitos Castillos, y de innumerables solares de casas nobles. Claramente está asentada en un monte de facil subida, ceñida de cuevas, y collados, vestidos de viñas, y peñados de fuentes; es fuerte de muros, y hermosa de edificios. Passa no lexos della el Rio Tireteno, con un puente de treinta braças de largo, ocho de ancho, y seis de grueso, hecho de la agua de una fuente que se cuaja, y se empiedra. Las otras tierras de Alvernia la baxa son treze entre todas, y las principales son Rion, Illuera, y Monferrante. Cabeza de la alta es S. Floro, situada sobre un relevado peñasco, y cortado à nivel, de suerte que el pensar tomarla por fuerza sería disparate. Tiene baxo de sí à Orellac, y Bressa, arto buenas tierras.

VILLAY. FOREST.

BORBONES.

Estas tres provincias estan al Septentrion, la una de la otra. De Villay, es cabeza la Ciudad de Puy, celebre por la devocion de la Virgen sacratissima. De Forest, lo es Mombrison, tierra harto buena. Su territorio es rico de leña, de carbon natural, y de hierro. De panes, y vino lleva poco; pero mucho ganado, y fruta de leche. Tiene el ayre frio, como lo atestiguan las selvas de alamos, y malezá. La gente plebeya es simple, de pocas palabras, recatada, y muy dada á grangerias. Las otras tierras son S. German, Feurs, Roana, y S. Ranberto. El Borbones, que toma el nombre de un Castillo, tiene por cabeza à Molins, buena tierra, y rica, puesta sobre el Rio Alier; frequentada hasta de los Príncipes, por la comodidad de su sitio, y excelencia de sus baños.

SALOÑA. TURENA.

Siguendo la corriente del Rio Ligeri, passados los terminos del Berry, se descubre Saloña, País pequeño, arenoso, y estéril; con las tierras de Gergen, Sulli, Ferte, Cleri, y San Lorenzo. Luego se entra en la Turena, junto al Ligeri, que se estiende desde Bles, hasta Saumar, sin mucho ensancharse. Es una comarca, que por la abundancia de frutos, apazibilidad de sitio, temperie de ayre, y muchedumbre de aguas, es comunmente llamada, el jardin de Francia.

Tic.

Tiene por Metrópoli à Turs, Ciudad buena. Saumar es mas fortificado, que ninguno de los Pueblos circunvezinos. Bles, tiene el territorio de increíble delicadeza. A cuya causa Luis XI. se retirava muy de buena gana en el, por alargarse la vida. En efecto es tierra que en bondad de ayre, belleza de fuentes, variedad de sitio, y comodidad de cazas, excede en mucho à todo el resto de Francia: à la amenidad del lugar corresponden sus moradores con la gentileza de costumbres, y primor de vida regalada. Entre otras reliquias de la Romana grandeza, ay aqui ciertos aqueductos en boveda, tan grandes que tres hombres à caballo pueden yr por ellos: passan un grande espacio de tierra, por medio de unos montes, y despeñaderos asperísimos. En una esquina de la Ciudad (la qual està situada parte sobre una peña, parte en un collado, y parte en llano) se levanta sobre una roca tajada, un Palacio en forma de fortaleza, donde Enrique III. Rey de Francia mandò quitar la vida, en la dieta de los estados, à Enrique Duque de Guisa, y à Luis, Cardenal de Rems, su hermano, el año 1588. por cuyo exceso, nacieron en Francia increíbles alteraciones, en medio de las quales, fue muerto tambien el Rey Enrique, por manos de un Frayle de Santo Domingo, llamado Jayme Clemente. Y ni aun ahora se ve luz, ni medio alguno para sossegar las guerras, y sanar las llagas de un Reyno tan florido en otro tiempo. Ambosa simboliza harto con Bles, en la temperie del ayre, y hermosura de sitio. En este Pueblo comenzaron, con una conjuracion contra Francisco II. Rey de Francia, los alborotos, y nombre de Ugonotes el año 1561.

BRETAÑA.

PAssado pues el Ligeri, entremos en la Bretaña, que tiene por línea des al mismo rio, al Oceano, Cenon, y Anjou. Es Provincia rica de ganados, mantecas, quesos, lanas, pescado, y lino: divide se en alta, y baxa. Aquella està mas cerca del Ligeri, y esta del canal de Inglaterra. Tiene nueve Ciudades, y en ellas se hallan tres lenguajes. Porque en Cornualla, San Pablo, y Tregüeres, hablan Breton Bretonante, que es un idioma antiquísimo. En Rens, Dol, y S. Malò usan la Francesa. Y en Nantes, Vannes, y S. Brio, la una, y la otra. Las Ciudades principales son Nantes, y Rens: aquella es mas rica de comercio, como sumamente favorecida de la comodidad del sitio, que lo tiene casi à la boca del Ligeri, y se aprovecha del, y del mar: y esta,

es mas illustre por la residencia del Parlamento. Los Puertos mas importantes son Brest, y San Malò ; aquel està sobre un pequeño golfo, y està sobre un peñasco, metido en el Mar, que con su refluxo le bate los muros ; los Navios se acercan, harto comodamente, à la Ciudad, de la qual se passa á tierra firme, por un camino hecho à mano. El Pueblo mas ameno es Dinan, (recreacion que fue de los Duques) bañado de la Rausa. Danse los Bretóses mejor à la Agricultura, que à otro qualquier exercicio; y valense no poco de la navegacion. Passan à los Bacallaos, de donde sacan cantidad inestimable de pescado seco. Son celebrados los cavallos, y lebreles de Bretaña.

NORMANDIA.

Esta es la parte mas copiosa, y mas rica de toda Francia, porque con la vezindad de Inglaterra, y Paris, acompañada de la comidad del Mar, y de la Senna, goza infinitas utilidades que se sacan de la entrada de mercaderias estrangeras, y salida de las proprias. Y siendo sus moradores de sutil ingenio, saben bien advertir sus ventajas, y valerse dellas. Estiendese por la costa de mar, desde el Rio Cenon que nace en Fugerés, hasta la Epta, y dividela la Senna en dos partes. Passado el Cenon, se entra en un País, llamado Constantin, por la Ciudad Constances, hermosa, y bien situada, y se aprovecha de aguas agenas, por arcaduzes. La Ciudad principal es Aurances, puesta en lo alto de un monte, azotado de las olas del mar: de figura redonda, bien murada, y arravales mayores que ella. Levantase en medio del Mar, San Miguel, con su monte, semejante à una piramide, con un fuerte en la cima, y su Pueblo en la falda, cercado de aguas. Siguese Baiusa, donde ay uno de los mas hermosos Templos, de toda la Provincia. No lexos le passan dos rios, que en juntandose, se van sumiendo baxo tierra, y luego passada una milla resucitan, y en llegando al mar, hazen un muy seguro puerto. Falesa es tierra puesta en lo hondo de un valle, cercado de montes: es como una nave, à quien sirve de popa el Castillo puesto sobre un peñasco, à cavallero de la tierra, ceñido de fossos, y dos lagunas. Su torre redonda, es tenuta por la mas hermosa de Francia: tiene el territorio lleno de fuentes. Arnes es una aldea, no lexos de Falesa; donde por los poros de la tierra, sobrefalen à vezes de tal suerte las aguas del mar, (con estàr mas de ocho leguas lexos) que vienen à fornar como un estanque, que le

rrae muchísimo pecado. La plaza mas importante desta parte de Normandia, es Gaen, tierra puesta sobre el Rio Orno, que casi la abraça, y ciñe; y sin este, le passa tambien cerca otro rio: pero el Orno, à causa del fluxo, le sube del mar hartos gruesos Naviss. Tiene un fuerte que la señorea, juzgado por uno de los mejores del Reyno, y por esto no le suelen encomendar, sino á los mayores Principes de Francia. Ay en el una torre quadrada de increíble alteza, y no menos gruesa; guardadas sus esquinas de quatro torreones gruesos, con hondísimos fossos: en medio del fuerte ay una plaza capaz de 6000. hombres puestos en ordenanza. Aunque la Normandia, comunmente no lleve vino, con todo esto, en Gaen se hace algun tanto; pero à tres leguas, en Argences, mucho, y muy bueno. Las otras Ciudades de importancia, son Alanzon, Lisius, Eureus, y Manta. Algunos dan à Normandia el País llamado Pèrque, habitado de los Unellos. Contiene diversas tierras bañadas de la Huina, Comeoca, y Lanbea. La metropoli de Normandia es Roan, edificada sobre la Senna à 18. leguas de la Haura, con un puente de los mas altos, y largos del Reyno. Tiene Parlamento fundado por Luis XII. Baxo Roan està Caus, País de gente feroz, donde el primogenito lo hereda todo: como tambien en Bearn. Veese despues à la marina Aurade Gracia, fortaleza fundada por Francisco I. y acabada por Enrique II. fuerte por arte, pero mas por naturaleza, à causa de la corriente del rio, fluxo, y refluxo del mar, y por las lagunas, que tiene al lado. Siguese Fecan, Abadia famosa, Diepe, puerto muy bien fortificado, y San Valeri. Auge es un País entre la Senna, y el mar, demasiado humedo, lodoso, y de poco provecho.

ANJOU.

Bolviendo algo atras, se ve en los confines de Bretaña la alta, el famoso Ducado de Anjou, uno de los mejores Países de Francia, repartido en collados, valles, llanos, y landas, abunda sobremanera de aguas, porque lo riegan cerca de quarenta Rios, de toda qualidad. Los principales, son Joir, la Serera, y la Mena: estas aguas lo tienen rico de pescado, heno, hierba, frutas: ganados de toda fuerte, y fieras, es su vino blanco, muy celebrado, tiene mina de ciertas piedras, que se afierran como tablas, y las usan por todo el Reyno en lugar de tejas. Su metropoli es Angieres, Ciudad boníssima, con un Castillo, sobre un alto, con catorze torreones. Tiene muy buen estudio, fundado por Luis segundo, Duque de Anjou.

MAY,

MAYNE. BEOSSA.

EL País de Mayne es regado de tres Ríos, y con todo esto tiene mas de bosques, y langas, que de otro, y así tiene harta abundancia de caza, y ganado, los vezinos se valen mucho de su ingenio, è industria, tiene por cabeza à Mans, Ciudad grande, aunque poco fuerte. Siguese tras ella la illustre tierra de Vandomas; desde la qual se passa à la Beossa, cuya cabeza es Chartec, buena Ciudad, en cuya Catedral, ay setenta, y dos Canonigos. Confina con ella Chateodun, cuyos moradores (contra el ordinario uso de Franceses) hablan con notable brevedad, entienden con pocas razones lo que se les dize, y se declaran con menos: así se tiene por refran. Tiene esto notable en su territorio, que hazia la Normandía, fenecen en el las vides, en passar de aquí ordinariamente medran poco. Però bolviendo à la Beossa, digo que es un País puelto del todo igualmente en una cordillera de montes, carece de rios, y aun por el verano se le secan los pozos. Sus Pueblos son pequeños, y de poco momento; pero en fertilidad, y panes, no reconocen ventaja à Pulla, ni à Sicilia.

ORLEANS.

Tiene à la diestra la insigne Ciudad de Orleans: insigne digo, y por la belleza del sitio, y por la grandeza de sus casas, tiene cerca de tres millas de circuito, y grandísimos arrabales fuera della, y con esto, està quajada de gente industriósissima, y à causa de la comodidad del rio, inclinada à tratos, y mercancias. Su comarca es de las mas ricas de toda Francia, por la abundancia de panes, y vinos escogidos. Acostumbravan darla, con titulo de Duque, al hijo segundo del Rey Christianísimos: però Carlos IX conocido su valor (porque no ay otra mas apta para mantèner guerra, y poner en trabajo à todo el Reyno) la unió à la Corona, y le labró una fortaleza. Siguiendo la diestra del rio se ve Gian, buena tierra, la Charite, passo importante, y Nevers, Ciudad razonable, puesta sobre el Ligeri, con un puente de veinte Arcos, su territorio es mas copioso de bosques, y pastos, que de pan, ni vino, no le faltan minas de hierro, y de escogida piedra para los edificios. El puente de Nevers, de que ahora dezia, me obliga á que advierta, ay sobre el mismo rio tantos puentes, y de tal gran,

grandeza, en Gian, Orleans, Bles, Turs, Saumur, Pont de Sei, y Nantes, que dudo aya otro rio en toda la Europa que tenga tantos, y tan hermosos. Bolviendo atras, se ve el Gatines, sobre Gian, comarca semejante à la Saloña, cuya cabeza es Milli. Los otros Pueblos son Fontenalbeo, Nemurs, Moret, y Ferte.

ISLA DE FRANCIA.

AL medio dia de Roan, està la Provincia, que se llama, Isla de Francia, cuya Metropoli es Paris. Es de las partes mas pobladas, no solo de Francia, pero, y aun de toda Europa. Pues sin Paris, (que tiene vezinos para todo un Reyno) ay en su contorno tantas tierras; Castillos, Villas, aldeas, y granjas, que segun fama, llegan à doze mil, en espacio de solas diez leguas. Paris es la mayor Ciudad de Europa, salvo Constantinobla. Las causas de cuya grandeza, son, la Corte de un potentissimo Rey, un Parlamento con infinita jurisdiccion, y una Universidad la mayor de que se tenga noticia. Esto junto con la fertilidad del País, y comodidad de rios navegables, atrahe tanta gente, que en diez, y ocho mil casas, tiene cerca de quinientas mil personas, aunque Julio Scaligero dà 12. mil casas à la Ciudad, y pocas menos à los burgos della. La Universidad tiene 62. Colegios. Dividefe en Ciudad, Universidad, Villa, y arravales. La Ciudad està assentada en una Isla que haze el rio, en la qual ay dos fabricas de admirable grandeza, que son la Iglesia de Nuestra Señora, con dos altissimos torreones en las esquinas de la portada, y el Palacio del Parlamento, donde ay una sala la mayor de Europa, con tantas tiendas en el contorno, que no representan sino un perpetuo mercado, lleno de galas, y riquezas. La Visconte de Paris (es nombre de Juridiccion) posee por una parte à Pontuosa, Puefsi, y San German: y de otra à Corbello, y San Dionis, con otras muchas tierras, y una infinidad de aldeas. Sobre Corbello està el gracioso Pueblo de Melun, y tal que se puede llamar un pequeño retrato de la gran Paris. Tambien pertencen à Francia, la Ciudad de Senlis, y Beauves (otros la meten en Picardía) cuyo Obispo es uno de los Pares del Reyno, està puesta en un hermosissimo sitio, con montes, y collados muy apacibles à la una parte, y à la otra prados, y dehesas de summa amenidad, es una de las plazas mas fuertes del Reyno, y bien poblada de hombres guerreros, y valerosos. Labranse en ella raxas, y telas escogidissimas.

PICARDIA.

EN saliendo de los confines de la Isla, se entra por una parte en Picardia, y por otra en Campaña, grandes Provincias, y por la mayor parte divididas entre sí con el Río Ayno. Tiene la Picardia treinta, y dos entre Ciudades, y Pueblos grandes; y entre las otras Suessons, Compiègne, Noion, y Laon plaza fortissima, assi de sitio, por estar sobre una peña tajada, como de edificio; la Fera, y Guisa; y despues della el País de los Veromandos, donde está San Quintín; y Perona (algunos le dan tambien á Noion.) De aquí passada Corbia, se descubre Amiens, Metropoli de la Picardia, una de las mejores Ciudades de Francia, puesta sobre el Río Soma, que por llegar las fortificaciones que le an hecho, à todo lo posible, està figura de qualquier poder. Siguese el Condado de Pontiu, por quien ha auido tan largas guerras entre Ingleses, y Franceses. Llamase Pontiu por la muchedumbre de puentes, sin los quales, por ser el País lleno de lagos, balzas, y pantanos, no se podia dar un passo. Contiene Abevilla, y las otras tierras, puestas por aquella costa del Oceano, hasta al Río Cancha, donde comienza el Condado de Boloña, lleno de Pueblos, y Aldeas. Dividese esta Ciudad en alta, y baxa: esta, la bate el mar, y es cosa poca: y la otra està puesta en un alto, y maravillosamente fortificada por el Rey Enrique II.: habrá entre la una, y la otra, como cien passos. La ocasion de fortalecerla ha sido la vezindad de Inglaterra, que le està no mas de 40. millas lexos. El Rey Ingles Enrique VIII. la expugnò con increíbles gastos, y la poseyò algunos años: y Eduardo, su hijo la vendió despues por 400. mil escudos. Siguese el Condado de Oia, que contiene à Guines, Andres, Hames, Blarnas, y Gales. Esta ultima, con aver sido tenuta un tiempo por la mejor fortaleza de Europa, la ganó Francisco, Duque de Guisa, en pocos dias à los Ingleses. Es de figura quadrada, y ceñida casi por todas partes de lagunas, y del mar, con un puerto mas figuro, que grande, con un fuerte à la entrada, que se llama Risban. Los territorios de Gales, y Boloña valen poco, por la muchedumbre de los bosques, y lugares arenosos junto à la marina. Los Picardos, à causa de las guerras con los Flamencos, tienen fama de animosos, y valientes: y verdaderamente an dado cabales muestras de su esfuerzo, y valor en mas de una ocasion, y no les ayuda poco para esto, verse entre tantas fortalezas,

y tantas plazas, inexpugnables, que los aseguran de los enemigos.

BRIA. CAMPAÑA.

LA Campaña (baxo cuyo nombre comprehendemos también à Bria) es igual à la Picardía en la abundancia de pan, y la excede en vino, y pastos. La Bria es copiosísima de heno, y ganado. Es su cabeza la Ciudad de Meaus, puesta sobre un effento, y relevado monte, por cuyas raizes le passa el Rio Marna: un arroyo la divide en villa, y Mercado, aquella tiene un Castillo, que señorea à este. Contiene Bria otrosi à Xateoterri, y Provins, pueblo grande, donde nacen rofas coloradas, las mas hermosas del Reyno, y se hacen conservas muy estimadas en otras tierras. Campaña tiene muchas, y grandes Ciudades, Rens Arzobispado, Chalon, plaza importantísima de guerra, con un territorio muy rico de pan: Troya, una de las grandes Ciudades de Francia, y de las mas fuertes; Sans, Arzobispado antiquísimo, assentada en el repecho de un collado, que tiene una laguna encima, de donde baxa una fuente, que refresca, y riega à toda la Ciudad, y su comarca, goza un excelente territorio dividido en campaña, para granos, pagos de viñas, prados de singular amenidad, con Villas, y aldeas sin numero. Jaze sobre el Rio Senna, como tambien Auferra, llamada por los antiguos, Antifiodorum. Alinda esta Provincia con el País de Basiñi, cuya Metropoli, y cabeza es Chaumont.

LORENA.

LOs Historiadores Franceses llaman Austrasia, al País que cae entre el Rin, y la Mosa, como tambien Neustria, al que està entre la Mosa, y la Senna. A la Austrasia mudòle nombre el Emperador Lothario, por lo que se llama hasta oy Lotharingia aquella parte de Austrasia, que pertenece à la casa de Lorena. Los lindes desta, son casi la Sara, y la Mosa, aunque passa à ambos rios: à la Sara de muy poco, pero à la Mosa (si se cuenta el estado de Barleduk, que es del mismo Duque) de mucho: confina con Luzemburgo, Treveris, Alsacia, Borgoña, y Campaña. Estiendese desde Astene, que està sobre la Mosa, hasta Darne, por espacio de largas quatro jornadas; y de Barleduk hasta Biha, tres. Tiene tres Obispados, Metz, Verdun, y Tulde, de los quales los dos postreros tienen oy presidio Loxéno. Metz es del bando

S

contra;

contrario. Los Pueblos grandes son Nanci, cabeza del Ducado de Lorena: Barleduk, cabeza de otro estado San Nicolo, Espinal, Lunéville, Pontamuffon, y otras varias Poblaciones de toda qualidad, las quales hazen cuerpo de un estado, que se ha mantenido, y mantiene honrosamente entre enemigos, y vezinos poderosísimos, no menos con las armas, que con su consejo, y buen regimiento. Abunda de granos, vinos, carnes, sal. Renta 500. mil escudos de entrada á su señor, de los quales los 200. mil se facan de seis salinas importantes, y el resto, de los bosques, aguas, granos, prados, minas de plata, y otras cosas semejantes sin agraviar en cosa alguna á los vassallos. En Nanci tienen los Duques, su Corte, la qual fortificaron, y engrandecieron muchísimo el año de 1587. Porque recelándose aquel Principe, que los Alemanes (viendo que con espantoso poder passavan á Francia) no le arruinassen el País, y el estado; murò las arravales, y ensanchò la cerca de Nanci, á fin de poder recoger, y salvar en ella, lo mas que pudiesse Barleduk, cabeza de otro Ducado, se divide en alta, y baxa villa, (hablando á lo Frances) en medio de las quales ay un buen Castillo.

BORGONA.

ENTremos ya en la Borgoña, Provincia celebre por la puxanza de los antigos Duques. Excede á la Campaña en vinos, y le reconoce ventaja en granos. La Sonna, la divide en dos partes. La Oriental se llama Condado, y la Occidental Ducado; la una, y la otra era de los Duques, pero despues de la muerte de Carlos, el atrevido Luis XI. ocupó el Ducado. El qual comienza á los confines de Langres, Ciudad puesta sobre un collado, en la estremidad del monte Vogeso, y estiendese hasta el Lionés. Vee se sobre la Sonna un esquadron de Ciudades, y Fortalezas. Ausonna, San Juan de Lana, Macon, y Chalon, quedan á la diestra mano Digion, y Autun, de las quales, si se considera la antigüedad, Autun (esta es *Augustodunum*) lleva la precedencia, y si la autoridad presente, Digion. Aquella città assentada al pie de los Montes Cenios, tiene grande cerca, aunque pocas casas, y por la mayor parte pobladas del Clero; y Digion en un ameno llano, cercano de apacibles collados, los quales creciendo de uno, en otro, llegan hasta Provenza: fue un tiempo asiento de los Duques, y así la hermosearon por estremo, y despues en tiempos de Luis XII. el asedio de los Suizaros fue motivo para que la fortificassen con la perfeccion que

que oy se ve ; como asiento que es del Parlamento de la Provincia. Cerca della ay dos mentezuelos, y en uno dellos, el Castillo, y Aldea de Fontènes, Patria de San Bernardo; y en el otro està el maravilloso Fuerte de Talanc. Es tambien plaza importante Beona, à quien un vezino lago, y dos gruèssas fuentes tienen proveida bastantemente de agua, para los fossos, y vezindado. No es menos fuerte Semur, cabeza de una comarca, dividida en Burgo, Donion, y Castillo, y baste lo dicho à cerca del Ducado. El Condado, no es gran País, porque no tiene de largo fino noventa, y de ancho sessenta millas, con todo esto, à causa de la increíble fertilidad de granos, vinos, carnes, y qualquier otra cosa (ay tambien fuentes de sal, y razas de cavallos) se le deve nombre de epilogo de toda Francia, tiene ochocientas Poblaciones, abitadas de gente magnanima, y guerrera. Dividese en tres partes, cuyas cabezas son las tierras de Gray, Dola, y Salines. Besanzon es casi tenuta en cuenta de Ciudad Imperial, y el Conde de Borgoña es mas Capitan, que señor della, es fortissima por naturaleza, y por Arte. Dola, es tierra grande, con Parlamento, y estudio, ni menos fuerte por Arte, y naturaleza que la dicha, afsi es tenuta por llave principal de la Provincia: como tambien Gray, Plaza importante, y la Jonuela.

BRESSA. SABOYA.

Con el susodicho Condado confinan Bressa, y la Saboya, aquella de fitio llano, esta montuoso; aquella se divide de la Borgoña, con la Sonna, y esta de la Bressa, con el Rodano; aquella abunda de panes, cañamos, pescados, rios, y lagunas, esta de panes en las valles, y collados de paltos, y hiervas en los Montes, y de muy buenos vinos en algunas partes, como son Momillan, y Moriena. Cabeza de la Bressa es Borgo, buena poblacion, con un fuerte labrado por el Duque Emanuel; y de Saboya, Chamberi, tierra puesta casi en medio de altos Montes, harto rica de edificios, y haziendas, donde en un illustre Palacio solian morar los Duques. Las Ciudades son Bele, Mutier, cabeza de Tarantesa; San Juan, cabeza de Morienna, y Niza, donde transfirió su silla el Obispo de Genéva. Momillan es un lugarejo, pocas millas lexos de Chamberi, harto bueno, con un Castillo puesto sobre una viva peña, donde hazen cabo quatro caminos reales. Dinoy es cabeza del Foss no. Tiene la Savoya algunos llanos fertilissimos, y valles muy apacibles, y ricas, hasta en la mas alta cima de algunos

Montes, que nadie lo creeria, halla el ganado muy buenos pastos, no le faltan algunos lagos, entre los quales los de Niza, Burgeto, y Geneva, son los mas celebres, contiene Montes inmensos, y de tan diferentes figuras, que quien anda por ella, descubre siempre cosas nuevas, porque los pastos, à causa de los Montes, aqui se ensanchan, y alli se angostan, ya suben, ya baxan, ya os llevan adelante, ya os buelven atrás; aqui os meten en un llano, y alli os cierran en un hondo valle. La Saboya, junto con las otras tierras de su dominio, tendrà cerca de 8000. almas, y entre estos, siete mil Cavalleros, con jurisdiccion. Mas no es bien olvidarnos de Leon, parte de la qual jaze en la Saboya. Fue esta Ciudad fundada en un alto, por Planco, y ahora se ve en lo llano. La Sonna la atravieffa por medio, y el Rodano le passa al lado, y se juntan ambos, poco mas abaxo della, y assi el uno como el otro, la hazen muy fuerte, y dificil para cercarla, y batirla, hasta en tal sitio, que se puede llamar centro de los comercios, y tratos de Europa, y no ay Ciudad en toda ella, donde se hallen mas bancos abiertos.

DELFINADO.

Dividefe el Delfinado en baxo, y alto, aquel confina con Leon, y el Rodano, y este con Savoya, y Provenza. Si se atiende à la jurisdiccion espiritual, es la cabeza de aquel, Vienna, Arzobispado nobilissimo, y si la temporal, Granoble, filla del Parlamento. Veenfe en esta Ciudad varios vestigios de antigüedades, y particularmente un Puente sobre la Isara, de los mas artificiosos de Francia, tiene el territorio ameno, y por la comodidad de los collados, se coge muy regalados vinos. Las otras tierras son Romans, Brianzon, San Valero, la Costa, el Monasterio, Castel Delfino, y otros, en cuyo alarde, merece notable assiento la Gran Cartuxa vezina de Granoble. Del alto es la cabeza, Ambrun, y le dan tambien à Valencia, Dia (ambas sugetas à un Obispo) Gap, y San Pojo. Ambrun està puesta sobre una relevada peña, en medio de una amena valle, por la qual passa la Durenza, parte della està murada por la misma peña, cortada asilo por la naturaleza misma, por espacio de mil varas, con cerca de sesenta de alto, y parte cercada de muy buen muro. Està bien provehida de agua de fuente, y tiene algunas fabricas, que huelen à no menos grandeza, que antigüedad, con todo esto es poca cosa, cercanla montes fructiferos, donde nasce el Agarico, y se coge manna.

PRO.

PROVENZA.

AL pie de los Alpes, y Delfinado, està la Provenza, que se estienda de del Rodano al Varo, contiene treze Obispados, parte del Papa, y parte del Rey: del Papa, es Aviñon, y el Condado Veniesino, cuyas son las Ciudades de Carpentràs, Cavallon, y Veson, bañadas del Rodano, y de la Durenza, y de la Sorga, sin otros ochenta Pueblos murados. Clemente VI. comprò à Aviñon, de la Reyna Doña Juana, hija de Roberto, Rey de Napoles, año 1352. Pero el Condado (à voto de algunos) fue confiscado por las heregias de Raymundo Conde de Tolosa. La dicha Ciudad de Aviñon (de cuya fundacion no se sabe cosa cierta) tiene casi todas sus casas en numero septenario, Parrochias, Hospitales, Conventos de Frayles, Monasterios de Monjas, Collegios de Estudiantes, y Puertas. Alcanzò suma grandeza, y nombre, por la residencia de setenta, y mas años, que hizieron en ella los Sumos Pontifices, desde Clemente V. hasta Gregorio XI. lo restante de la Provenza està sugeto à la Corona. El Gobierno, y Parlamento reside en Aix, silla Archiepiscopal. Verdad es, que Arles, y Marsella, se rige cada qual de por sí. La comarca de Arles, puesta entre dos brazos del Rodano, por espacio de mas de veinte millas, es de inestimable fertilidad. Marsella es famosa, por su puerto, tiene cerca de tres millas de cerco; à poco mas de 25. años, que comenzaron à labrar lanas, de lo que, junto con el comercio de Levante, vive dos tercios, de sus vezinos. La labor de la seda, no prueba bien por falta de aguas. Tambien ay puerto en Tolon, aunque mas grande, que figuro. Las otras Ciudades, y pueblos de cuenta son Tarascon, Cysteron, San Maximino, Bruñola, Rios, Draguiñan, Eres, Freius, Antibo, Venza, y Graña, puestas parte en lugares fertiles, y parte en esteriles, porque los territorios, que se llegan al Rodano, ó al Mar, son universalmente abundosos de qualquier genero de frutos, que lleve la Europa, granos, azeytunas, higos, miel, azafrañ, pasta de tintores, arroz, y palmas. Lo demàs ocupan espaciosas langas, vestidos de romeros, mirtos, arrayanos, y henebros. Los mas espaciosos llanos, son los de Freius, de Peñano, de Bruñola, y de Aix, pero los troxes mas principales, son las comarcas de Arles, y Freius. No quiero detenerme, en dezir de sus salinas, pues se sabe quan copiosas son las de Eres, Lestán, Valenza, y Beira.

DES,

DESCRIPCION DE ITALIA.



RASSADO el Varo, se entra en los confines de Italia. Provincia que pues ha sido diligentísimamente descrita por otros, solo daremos aquí una como sombra della, quanto, y mas que no ay alguna en el Mundo mas conocida, ni mas tratada de estrangeros. Está ceñida de los Alpes, y del Mar Tirreno, y Adriático; tiene de ancho del Varo, à la Arsia, poco mas de 400. millas, aunque siempre se va angostando, y de fuerte que de la boca del Rio Pescàra, à la parte opuesta, no se cuentan mas de 130. y del golfo de S. Eufemia, al de Esquillachi, solas 22. millas, y escasas: es larga dende Augusta Pretoria, à la Ciudad de Reggio. La Ciudad de Riete, se dize està en el medio della, su postura es de tramontana à medio dia: como es tan larga, participa de todos los frutos, y bienes, que estàn esparcidos en las Provincias Septentrionales, y Meridionales de Europa, y por atravesarla el Apennino de largo, à largo, goza por todas partes de los del monte, y del llano. Es de sitio fuerte, por estàr ceñida de los Alpes, y del mar, y no tener muchos puertos; pero como es tan larga, y angosta, no puede valerse facilmente de todas sus fuerzas para defenderse. Por ser tan angosta, como digo, no tiene rio de importancia, fuera de Lombardìa, donde se ensancha: y el Apennino, que la atravieffa la impide summamente la comunicacion de una parte à otra. Su templanza de ayre, se puede echar de ver en que en ambas estremidades produce delicados vinos, azeytunas, cidros, naranjas, y otros semejantes: los quales lleva no solo en Calabria, que està expuesta al medio dia, fino tambien en Lombardìa; esto es sobre el Lago Mayor, y de Como, y de Garda, y en muchas partes del Piamonte. Lo que cae entre el Apennino, y los Alpes, abunda en vinos, panes, y pastos, y por consequencia, en ganados, carnes, mantecas, y quesos, porque à causa del reparo de los montes, que la ciñen, y abundancia de rios, y lagunas, es sobre manera fresquíssima. La Pulla es, de verano, el granero de Italia, y de invierno està llena de ganados, de toda suerte, que en llegando la primavera passan à Abruzo. La tierra que llaman de Labor, es tenida por
igual.

igualmente era à Ceres, y á Baco. Pero quanto la Italia produce, parece epilogado en la Calabria, hasta los datiles, algodon, cañas de azucar, manna, almaciga (que se coge junto à Alto monte) y minas inexhaustas de sal. Aqui se hallan vinos de qualquier suerte, y todos nobles, frutas perfectísimas, y de todas maneras. Aqui cavallos de excelente raza. Aqui perfectísima seda, y en tanta abundancia, que provee à Napoles, Genova, y à la Toscana. Finalmente no ay cosa de quantas Italia lleva, que no prueve felicemente en Calabria. Quanto à los Pueblos, digo que los que viven entre el Apenino, y los Alpes, son de ingenio, y costumbres mas templados, y quietos; y los que miran á medio dia, mas sutiles, y mas vehementes; como se les puede echar de ver, en el color del rostro. Porque en aquellos es blanco, y colorado, y en estos tanto mas moreno, y atezado, quanto mas se alexan de los Alpes. Universalmente son todas las Ciudades de Italia hermosas, hasta Napoles. Porque en el Reyno, tienen mucho menos de arquitectura, comodidad, y policia; las mejores están sobre el mar de la Pulla. La Italia está sujeta à muchos Principes, y Republicas. Entre los Principes, todos reconocen ventaja, en lo que es autoridad, al Pontifice Romano; y en potencia, al Rey Catholico. Entre las Republicas, tiene sin dificultad el primer lugar Venecia; y el segundo Genova.

La Bella Italia, está situada en medio de las tres partes Meridionales de Europa: la circunda el Mar Mediterraneo à Poniente, y medio dia; à Levante, y Septentrion el Jonio, y Adriatico, y los Alpes le hazen limites con Francia, y Alemania. Estiendese desde el grado 36. de latitud, hasta el 46. que son 750. millas Italianas, y desde 36. grados de longitud, hasta el 46. que son otras 750. millas. Dominala Carlos de Borbon, como Rey de Napoles, y varios Principes, y Republicas.

Dividese en quatro partes principales que son :

Lombardia Alta, y Baxa.
Estados de la Iglesia, y Toscana.
Reyno de Napoles.
Islas adjacentes.

La Lombardia alta comprende

Ciudades.

P. Piamonte. Turin.
M. Monferrato. Casal.

D. Estado de Milan. Milan.
M. Final. Final.
Rep. Rivera de Genova. Genova.
S. Lunegiana. Pontremoli.
En la Lombardia Baxa, están los Estados de la Republica de Venecia que son.
El Ducado de Venecia.

Ber.

	Bergamo.	Feltro.	La Campaña de Roma.	Roma.
	Brescia.	Beluno.	La Republica de S. Martin.	
	Crema.	Cadorino		
Las Pro- vincias de	Verona.	En el Friuli.	La Toscana contiene:	
	Vicenza.	Udine.	El D. de Florencia.	Florencia.
	Padua.	Aquileia.	El de Siena.	Siena.
	Rovigo.	Istria.	El de Pisa.	Pisa.
	Trevisó.		La Rep. de Luca.	Luca.
El D. de Parma.	Parma.	El Estado de Massa.	Massa.	
El D. de Plasencia.	Plasencia.			
Est. de Palavecino.	Burgo S. Doni	El Reyno de Napoles contiene 12. Provincias, que son:		
Est. de Landi.	Campian.	Tierra de Labor.		
El D. de Modena.	Modena.	Principado Citra.		
Corregio.	Corregio.	Principado Ultra.		
Garfignana.		Basilicata.		
El D. de Mantua.	Mantua.	Calabria inferior.		
El D. de Guastala.	Gnastala.	Calabria superior.		
El D. de Bozolo.	Bozolo.	Tierra de Otranto.		
El D. de Sabioneta.	Sabioneta.	Tierra de Bari.		
El D. de Mirandula.	Mirandula.	Pulla.		
En los estados de la Iglesia es-		Capitanata.		
tán los Ducados, y Señorios si-		Condado de Molisi.		
guientes azia el Adriatico.		Abruzo, Citra, y Ultra.		
D. de Ferrara.		Las Islas adjacentes contienen		
S. de Bolonia.		Ciudades.		
Est. de Ravena.		R. Sicilia.	Palermo.	
D. de Urbino.		se divide en tres Valles.		
La Marca de Ancona.		V. Demona.	Mesina.	
A la parte del Mediterraneo pose-		V. de Noto.	Siracusa.	
e.		V. de Masara.	Masara.	
El D. Città de Castello.		La Isla de Lipari, y otras peque-		
El Est. de Perugia.	Perugia.	ñas.		
La Ombria.	Spoleto.	La Isla de Corcega. Isla de Capri.		
El Patrimonio de		Isla de Elba.	Bastia.	
San Pedro.	Viterbo.	Isla de Ichia.	Portolongon.	

LIGURIA.

LA Liguria se estiende entre el Apennino, y el Mar, y del Varo; á la Macra: es univèrsalmente aspera, por estar arrimada casi á una perpetua falda del Apennino, sin jamas perder de la vista al mar. Con todo esto tiene muchas valles, y algun llano de fertilidad. Su sustento depende principalmente de la fruta de agrio, frutos de toda fuerte, y vinos excelentes (aunque no muchos) en particular de Tabia, y Cinco tierras. Lleva azeyte en todas partes, particularmente en Onella, Marro, Diano, y en las quatro valles de Veintemillas. S. Remo produce hermosísimas palmas. Tiene pocos granos, y pocas carnes, pero éssas pocas de suma perfeccion. La gente es industriosísimá, de galáno ingenio, avisada para sus negocios, aventajada en sus tratos: y que vale infinito para empresas marítimas. Los Pueblos de cuenta, son Niza, con un Castillo de gran reputacion: Villafranca, con un puerto harto grande, pero poco seguro: Monaco, fortaleza notable, y Veintemillas buena Ciudad, Arbenga, posee un llano muy fertil, pero el ayre que le corre es pestilencial, tiene baxo de sí trecientos, cinquenta Curas. Final, Marquesado ilustre, llamado así por la fineza del ayre. Noli, con un puerto razonable. Mejor lo tenia Saóna, si la invidia de los Genoveses no se lo cegara. Junto á Saóna comienza el Apennino á levantarse; y discurriendo no lexos del mar, hasta la Ciudad de Bobbio, comienza aqui á retirarse hazia tramontana, va hendiendo por medio á toda Italia, hasta Ascoli de Pulla; donde se divide en dos cuernos, el uno se remata con el monte Gargano, y el otro en llegando junto á Venosa, haze dos ramos, embiando el uno á tierra de Barri, y el otro á Calabria: y dividiendose este en dos, va con el uno al cabo de las armas, y con el otro al de las columnas. Pero bolvamos á la marina, y hallaremos á Genova, cabeza de la Liguria; á causa de la oportunidad de su sitio, ha sido siempre tenuta por una de las puertas de Italia. Fue un tiempo de gran poder en las cosas marítimas, y no solo asombro como tal de los Pisanos, en la jornada de Malora; pero, y aun afligió, y reduxo á terminos dudosos á los Venecianos, en la empresa de Quioggia. Aora ya en parte passo sovia, á causa de sus discordias intestinas, y tambien porque aviendo sus ciudadanos, dexado la mercancia real, y el cuydado del bien comun, sean entregado á los cambios, y á ciertas maneras de ganancias, que

aunque dé utilidad para los particulares, son de ninguna para la Republica. Por lo que, no valiendo para con las propias fuerzas, defenderse de sus vezinos, les ha sido forzoso ponerse baxo el amparo, ya de los Reyes de Francia, y ya de los Duques de Milan. Finalmente con el valor de Andrea Doria se salieron de las manos del Frances, el año 1528. Chupan tantas riquezas, y tesoros de España, que no ay ciudad en Italia, mas rica en los particulares. Muchos an facado por paga, y por la seguridad de sus creditos, estados de importancia en España, y en el Reyno. La Ciudad tiene de circuitu cinco millas; pero por el espacio de poco mas de treze, se ven por aquellas riberas del mar, tantas, y tan espesas Villas, con Palacios, y edificios tan admirables; que no se puede ver en toda Italia, cosa mas grandiosa, ni mas illustre. La cortedad del sitio los fuerza à labrar las casas muy altas, para tomar todo lo posible del ayre, ya que de la tierra no pueden sino poco. Ay en esta Ciudad una compañía digna de que agamos memoria della. Llamase de San Jorge, y tiene jurisdiccion, y estado independiente de la Ciudad: cosa verdaderamente rara, y quizà unica. Pues hallandose el comun, por los gastos hechos en la guerra contra Venecianos, deudor de grande cantidad à los mercaderes, les dió en pago las rentas de la aduana, con un Palacio, que està cerca della, para que pudiesen hazer cuerpo quando la necesidad lo pidiese: formaron un consejo de ciento, y un Magistrado, de ocho: sobre quien descargaron todos los negocios de su compañía. La qual fue poco à poco haciendo creditos de muchos intereses, al comun, alcanzó primero en prendas, y despues à toda passada, algunas tierras del Estado; y por sus passos, una muy buena parte del Dominio, manteniendose siempre franca, libre, y en estabilidad, y firmeza, entre tanta inestabilidad, y mudanzas de la Republica. Son los Genoveses de ingenio agudo, vivos, y de animo altivo, alzados de cuerpo, de hermosa estatura. Labran edificios à lo illustre; viven en sus casas con mucha parsimonia, aunque magnificamente fuera dellas. En la ribera que llaman de Levante, se halla juego Cabo de monte, Puertofino, y poco despues Rappallo, con su golfo: mas adelante à Clavari, Sestri, y Levanto, buenos Pueblos, y las Cinco tierras. Siguese un pequeño golfo, que es todo Puerto, con las tierras de Portovenere, de la Especie, y mas adelante Letichi. Todas las riquezas, y bienes de la ribera de Genova, están como en un joel, recogidos en un pueblecito, vezino de la Ciudad, llamado

Nervi

Nervi : porque en belleza , y bondad de ayre , compite con las Tem-
pas ; en variedad de flores con Pesto ; en frutos , con la conca de oro
de Palermo ; y en amenidad con Salo ; sin conocer otro tiempo del
año , que el de Primavera , y Otoño , que nunca se alexan del.

LA TOSCANA. PATRI- MONIO DE SAN PEDRO.

LA Toscana cae entre el Apennino , y el Mar , desde la Magra has-
ta el Tiber , por espacio de mas de dozientas , y setenta millas.
Tiene mucho mayores llanos , que la Liguria ; porque en ella se alexa
el Apennino mas del mar , y dà lugar à las campañas. Contiene mu-
chas , y grandes valles , bien pobladas , y llenas de todo bien. Pero
porque digamos algo de sus Pueblos en particular , passada la Magra ,
nos sale al encuentro Serzana , Ciudad de que estàn los Genoveses
muy celosos , por ser tan vezina del gran Duque : y mas arriba Pon-
tremoli , castillo del Rey Catolico : y no lexos del Mar , Massa , y
Carràra , tierras de fama por los Marmoles blancos , que en ellas se
cortan ; y por los muchos castillejos , esparcidos por aquel monte ,
que hazen el pais llamado Lunijana. Siguenfe luego , Piedra santa , y
Seraveya , celebres ; aquella por la fortaleza , y por el azeyte , y esta
por las minas de oro , y plata. Veefe poco despues sobre el Rio Ser-
quio , à Leva , y sobre el Arno , à Pisa , y mas allà à Florencia. A cuyo
estado pertenecen , Pistoya , Volterra , Montepuliciano , Arezo , y Cor-
tona. Desiende Luca con suma vigilancia su libertad , tiene mas de
dos millas de cerco , es fortissima de sitio , y muros , y bien provehi-
da de artilleria , y municiones. Hazià el Septentrion confina con la
Carfañana , buen valle , y lleno de gente armigera , y prompta à las
manos. En lo restante , la cerca por todas partes el gran Duque. Pisa ,
fue un tiempo tan poderosa , que con gruerras Armadas pudo contras-
tar à los Venecianos , y à los Genoveses. Creciò con los daños que los
Sarracenos hizieron à Genova , el año del Señor , nueve cientos treinta,
y tres. Perdiòse en un echo de armas con Genoveses , junto à la
Isla del Egillo. Del qual quedaron tan flacos , que nunca jamas pu-
dieron levantar cabeza ; y no solo esto , pero se vieron forzados à hu-
millar la serviz al yugo de los Florentines , de los quales aviendose
rebelado en la venida del Rey de Francia Carlos VIII , y de nuevo ,
dentro 15. años sojuzgados por ellos , vino la Ciudad casi à despoblar-
se

se del todo. Porque no pudiendo sus ciudadanos llevar en paciencia el dominio Florentino, fueronse muchos á vivir á Sardaña, Sicilia, y otras partes. Desta fuerte, faltandole á ella los vezinos, y al territorio los labradores, siendo el País de sitio baxo, quedó anegado de la humedad, que no vale sino para apestarfe el ayre. Procuró el Duque Cosme, poblarla; favoreciendo el estudio, y labrando un hermoso alcazar, para la residencia de los Cavalleros de San Esteyan, y concediendo varias exempciones á los vezinos. Florencia es tenida por la mas hermosa Ciudad de Italia, por no dezir, de toda la Christianidad. Tiene de circuitu mas de seis millas: y cerca de ochenta mil vezinos, en 24. Parrochias, y 21. officios, cuyos principales son estos siete; Mercaderes, Cambiadores, Oficiales de lana, de seda, Batioja, ó Batufilleros, Especieros, y Pellejeros. Contiene 66. Monasterios, y 37. Hospitales. Compró la libertad (segun algunos) por seis mil escudos al Emperador Rodulfo, como Luca la fuya, por diez mil. Entonces, y despues floreció grandemente; porque la Ciudad armava á un menester treinta mil hombres, y la comarca setenta mil. Es fortíssima de muros, y terraplenos, principalmente á la parte del Septentrion, porque de la otra, está algo sujeta á unos collados, que la señorean: inconveniente, que se ha remediado con la fortificación de algunos puestos. Tiene un fuerte edificado por el Duque Alexandro, y despues ampliado por el Duque Cosme. Sus calles son derechas, anchas, y sobre todo, limpias, y hermosas. Finalmente se ven en ella las mas curiosas, y mejores fabricas así publicas, como particulares, de toda Europa; y así solia dezir della Carlos, Archiduque de Aultria, que no se devia dexar ver, sino en las fiestas solemnes. Está puesta en un sitio llano, ceñido de Montes, y dividido de collados; y no ay tierra cultivada con mas cuydado, y primor; por lo que en poco espacio della, cogen vino, azeyte, granos, legumbres, y frutas: y las Villas están tan espesas en él, que no parecen, sino que las ayan sembrado. Con todo esto, no alcanzan provisiones para un tercio del año, y así no sin causa, gastaron dos millones de escudos por recobrar á Pifa. Las calidades de los Toscanos, se ven con ventaja en los Florentines, como son sutileza de ingenio, parsimonia, aviso, y prudencia, diligencia, industria, aptitud á las artes, así de paz, como de guerra; una puntualidad en su modo de proceder, saber reconocer, y valerfe de qualquier ventaja, y un advertirlo todo, y no descuidarse de cosa alguna. Han defendido su libertad hasta el

postre

postrer estremo, y por la mucha sutileza de ingenio, an vivido en perpetuas discordias, que los an arruinado: que en fin, es verdad lo que dixo Tucidades, que los hombres denotan feliz ingenio, rigen mejor una Republica. Tambien se perdió Pistoya con las discordias, y llevò tras si à Florencia, y casi con ella à toda Toscana. Fue la ocasion, que aviendo venido á palabras, y con ellas à las manos dos mancebos del linage de los Cancelleres, llevò el uno dellos un golpe, aunque de poca importancia. El padre del que lo avia herido, por atajar el fuego, que desto podia encenderse, embiò à su hijo à pedir perdon, y hazer pazes con el otro. Però sucedió muy al revès el efecto desta diligencia; porque el Padre del herido, mandò à sus criados prendiessen al que venia de paz, y sobre un pefebre de la cavalleriza le hizo cortar la mano, y le dixo: id, y dezid à vuestro Padre, que las heridas no se curan con palabras, sino con hieerro. Nació de aquí entre estas dos casas (la una de las quales se llamó Blanca, y la otra Negra) una tan cruel guerra, que se llevaron con ella tras si todo el resto de la Ciudad, que se viò mas de una vez con estos bandos teñida en fangre. Los Florentines en lugar de castigar á las cabezas del bando, los traxeron como desterrados à su ciudad. Donde aviendo los Donatos tomado la voz de los Negros, y los Quercos de los Blancos, dividiose toda Florencia en Negros, y Blancos, que la trabajaron por largos años. Està Pistoya à la falda del Apennino, y tiene á causa desto, el territorio montuoso; pero con muchas dehesas, y escogidas. Volterra està sobre un aspero monte, segun la costumbre de los Antiguos; que por estàr mas seguros, y gozar de ayres mas sanos, buscavan lugares altos, y sitios eminentes para edificar. De lo mas alto del monte baxan cinco caminos, que abriendo las espaldas del, llegan à lo llano, representando la palma de la mano con los dedos abiertos; divididos el uno del otro, con unos derrumbaderos, y valles, llenas de muchos arboles. Tiene el territorio mas rico de minas, que de frutos. Porque aqui se hallaràn venas de Alabastro, Caradénillo, Caparosa, y de otros minerales. No le faltan fuentes de agua salada. Arrezo, viendose con prolixas disensiones, casi del todo perdido, como las demás Ciudades de Toscana; fue vendida por Luis primero de Anjou, por 40. mil florines de oro, à los Florentines; como tambien les vendió el Rey Ladislao à Cortona, pocos años despues. Corre por el territorio de estas dos Ciudades la Cana, Rio pantanoso, y sumamente dañoso à los vezinos: verdad es, que de cada

dia

dia se le van facendo los pantanos, y divirtiendo las aguas. A los pies del Apennino està el País de Mugello, atravesado de la Sieve, muy ameno, y fructifero; y entre el Arno, y Aretino, el de Casentino, rico de vino, granos, y ganado. Entre los Pueblos de cuenta, del estado de Florencia, no es bien dexemos à Prado, Pescia, San Miniato, Empoli, San Geminiano, Fiquene, Pietra Santa, Barga; à la marina, Liorna, castillo por su fortaleza, y por el comercio, importante; y mas adelante Piombino, nacido de las ruynas de Populonia, que està à tres millas. Con el estado de Florencia, alinda el de Sena, Ciudad fortissima de sitio, aunque con la libertad ha perdido muchissimo de la antigua fama, y gloria. Tiene cinco millas de cerco, y veinte mil vezinos. Està à 33. millas de Florencia, y ay tanta diferencia de trato, y costumbres entre unos, y otros, que no puede aver mas. Son aquellos parcos, y retirados; y estos largos, y de mucha hospitalidad: aquellos tenaces, y providos para lo venidero; y estos faciles, y liberales; aquellos codiciosos, y cuydadosos de sus cosas; y estos senzillos, y con el corazon en la frente; aquellos dados à mercancias, y ganancias, y estos contentos de sus haciendas, y de los frutos de la Aldea. Tiene Sena un muy grande, y fertil Estado, con las Ciudades de Pienza, Montalcino, Cusi, Soana, Massa, y Grosseto, sin otras 26. tierras muradas, aunque de muy pocos vezinos. La marina comienza à Campilla, y se alarga hasta el riachuelo Flor; es toda de muy proprio terreno, para panes; pero el ayre, pestilencial. Tiene Italia esta falta, que casi todo lo que ay à la marina, del Rio Macra, à Terracina, es inhabitable, por la malignidad del ayre. Y sin esto, està en Toscana, la Chiena; y en el Latio, las lagunas Pontinas; que muestran bien à los vezinos, la pestilencia de sus aguas. Bien sabido es, otro si, quan mal sana es Cervia, Ravenna, Comaquio, y Aquilea. Sobre la marina se ve Scarlino, Castellon, Telamon, Orbitello, S. Estevan, Porthercules, y el monte Argentaro, lugar celebre por el discurso, que hizo Claudio Tolomeo de la excelencia de su sitio, para fabricar una magnifica Ciudad. Y verdaderamente (valga esto lo que valiere) me parece, que la naturaleza quizo recoger en este monte, como en un compendio, todas las perfecciones de ayre, aguas, puertos, terrenos, fructos, y sitio, que avia esparcido por todo el resto de Toscana.

En esta Provincia comienza el Patrimonio de San Pedro, dexado à la Iglesia Romana, por la Condessa Matilde, en tiempos del Sumo Pontifice Pascasio, por los años de 1100. Estandose desde la Pescaia,

(que

(que entra en el mar, no lexos del monte Argentaro) y de San Quirico hasta Ceperano. Pero prosiguiendo la comenzada descripcion de Toscana, veese entre la Chiana, y el Tiber (allende de Arezo, y Corona el amenissimo lago Trasimeno, y mas alla á Perugia, famosa Ciudad, y entre los Rios Flor, y Tiber, á Pitillano, Aquapendente, y Orvieto, celebre por su sitio, pozo, y Catedral; Bolsena con su lago; Montefiascon, Bañarea, Castro, Nepe, y Viterbo, ilustre por la larga residencia, que hizieron en ella los Summos Pontifices, mientras fueron trabajados por los Senadores de Roma: Orta, Gallese, Ciudad castellana; y hazia la marina á Corneto, Toscanella, Civitavecchia, Porte, y Brachiano sobre el lago Sabbatino, Roncillon, Sutri, y Matriniano donde fue la Ciudad de Veí.

UMBRIA.

Pasado el Tiber, se entra en la Umbria, que oy entra en el Ducado de Spoletto: está por la mayor parte á lo sombrío del Apennino, de lo que tomó el nombre de Umbria. Sus Pueblos son de los mas guerreros de Italia, y su tierra de las mejor pobladas della: á lo que ayuda no poco la variedad del sitio, que ya se estiende en fertiles campañas, ya se levanta en fragosos montes, y ya se baxa en frutíferos collados. Sus Ciudades son Burgo, S. Sepulcro, Ciudad de Castellon, Augubio, y Todi, puestas sobre el Tiber; Terni, Espoletto, Norcia, Foliño, Afsis, Nocera, Camerino, y Amelia.

SABINA.

La Sabina, es un Pais cerrado por todas partes, de los collados del Apennino: es angosto, aunque corte desde el Tiber á Lamentana. Otros la dan por lindes la Negra, y el Apennino, el Tiber, y el Tiberon, que divide los Sabinos, de los Equicolas. Sus Pueblos principales, son Riete, Narni, Ortricoli, Malliano, Farfa, y Palumbara.

LATIO.

El Latio, es la patria de los Latinos. Dividefe en antiguo, y nuevo: Aquel se estiende de la boca del Tiber, hasta Monte Circello, por espacio de 50. millas, y este del Monte Circello, hasta el Garilla-

no:

no : tiene la parte de la marina mal sana, y de ayre casi pestilencial. Fue país otro tiempo pobladísimo, y lleno de grandes, é insignes Ciudades : perdieron su grandeza, por la vezindad de Roma, y por los asaltos, y avenidas de Barbaros. Roma, que es cabeza de todo el Mundo, se divide parte en Toscana, y parte en Latio. Es de aquella el Burgo, y Trastiber; y lo restante, desta. No fue tan gloriosa esta Ciudad por la grandeza de su Imperio, conque se estendia de las columnas de Ercules, al Rio Eufrates, y de Inglaterra, al Atlantes; quanto lo es oy, por la suma autoridad, del Vicario de Jesu. Christo. Los otros Pueblos son Ostia, Ardea, Neptuno, nacido de las ruinas de Anzo, Terrachina, y Gaeta: y en los Mediterraneos Prenestina, Tíccoli, Anagnia, Frefolon, Veruli, Alatri, Baucó, y Setia. Hoy se divide este País en Latio, Campaña de Roma, y Marina. El estado de la Iglesia fenece à Terrachina: delante quien està Gaeta, llave del Reyno de Napoles; así por el puerto, como por la fortaleza de su admirable sitio, hazen la parte de tierra de Labor.

REYNO DE NAPOLES.

YA pues avemos llegado à los confines del Reyno de Napoles, será bien dezir primero dos palabras del en general, antes de passar à la descripcion de sus partes integrantes. Tiene pues este Reyno de circuito, poco menos de 1500. millas: confina al Poniente con el estado Eclesiástico, por espacio de 150. millas; y por las otras partes lo cercan el mar Tirreno, Jonio, y Adriatico. Tiene de largo 450. millas, y de ancho, por donde mas lo es, 150. Alfonso Primero de Aragon lo dividió en seis Provincias, esto es Tierra de Labor, Principado, Basilicata, Calabria, Pulla, y Abruzo. Pero despues hizo tres partes de la Pulla, esto es Tierra de Otranto, Tierra de Barri, y Capitanado. Don Fernando, Rey de España, y Luis XII. Rey de Francia, lo dividieron en partes iguales, desta fuerte, que à España tocò Calabria, y Pulla; y à Francia, Tierra de Labor, con la Ciudad de Napoles, y Abruzo. Hoy se divide comunmente en 12. partes, que son Tierra de Labor, Abruzo, Citra, y Ultra, Pulla, Llana, Capitanado, Principado Citra, y Ultra, Basilicata, Calabria inferior, y superior, Tierra de Barri, y de Otranto. Contiene 2700. Pueblos, de los quales los 20. son Arzobispados; 127. Obispados; y 1000. y 4000. Aldeas: tendrá poco mas de dos millones de vezinos. Entre lo ordinario

nario, renta al Rey algo mas de dos millones de escudos. Tiene 13. Principes. 24. Duques, 25. Marqueses, 90. Condes, y cerca de 800. Barones, obligados à acudir personalmente á la defensa del Reyno, siempre que ay necesidad. El Duque de Alba, en la guerra que le movió Paulo IV. tuvo veinte mil Infantes, 700. hombres de armas, y 1500. cavallos ligeros. Tiene ahora el Rey en el 1400. hombres de armas, dos mil cavallos ligeros, y una milicia de veinte, y quatro mil infantes, treinta Galeras, y 27. presidios. Las principales fortalezas, son Napoles, con sus tres Castillos, la Mantia, Croton, Taranto, Galiopoli, Otranto, Brindez, con la fortaleza de S. Andres, Monopoli, Bari, Trani, Barleta, Manfredonia, Monte de S. Angelo, Gaeta: y en los Mediterraneos, Catanzaro, Consenza, y Aquila. No ay parte de Italia, que lleve tantas diferencias de frutos: porque en el territorio de Reggio, se cogen hasta datiles, y en muchos Pueblos de la Calabria, cañas de azucar. No ay Reyno en el mundo, que saque tantas provisiones propias, para estraños, pues despacha almendras, avellanas, y anís para Berberia, y Alexandria; azafran para muchas partes; sedas, para Genova, y Toscana; azeite, para Venecia, y otros Pueblos; vino, para Roma; cavallos, corderos, y carneros, para proveer à muchos lugares. Finalmente no ay Reyno, que tenga menos necesidad de nadie, que él.

TIERRA DE LABOR.

Costeando pues el mar, nos sale al camino Tierra de Labor, ó (llamemosla así Campaña Felice; pues no se le puede averiguar, si es mejor por la bondad de los vinos, ó por la abundancia de pan: ó si es mas amena por la belleza del sitio terrestre, ó por las Islas, y ensenadas del mar. Fue Capua, antiguamente cabeza de esta Provincia, donde las sobras de deleites, echaron à perder à Anibal, con todo su exercito. Escribe Ciceron, que los Romanos tuvieron á tres Ciudades, por capaces de la grandeza de su Imperio: esto es à Cartago, Corinto, y Capua: á las dos primera^s, ellos mismos las arruinaron, porque estavan lexos de Roma, y à cerca de Capua, tuvieron largas consultas, y finalmente, porque no pareciesen crueles, assolando una nobilissima Ciudad de Italia, assiguraronsé della, confiscandola el territorio, y privandola de toda forma de republica. Dexaron los edificios en pie, paraque sirviessen de acogida, para los
agri,

agricultores, pero quitaronla el Magistrado, y el consejo publico, para que no se pudiesen levantar. Ahora no solo cabeza de Campaña, pero, y aun como Ciudad verdaderamente Real, lo es de todo el Reyno; la de Napoles. Tiene siete millas de circuito; y á crecido grandemente en nuestros dias, y sin duda creciera mucho mas, sino prohibiera el Rey Catholico el poder proseguirla con edificios. Moviendole á esto, parte las quejas de los Barones, cuyos Vassallos, por gozar de las exempciones, concedidas á los Napolitanos, dexavan sus proprias tierras, y parte por el peligro de las alteraciones, de los populares, que son dificiles de reprimir, en una ciudad tan grande. Es fortissima de muro, y de tres Castillos: el principal es Castellonovo, labrado por Carlos de Anjou. No ay Ciudad de tanto concurso de señores, y Barones, ni donde se haga tanta profesion de cavalleria, y gentileza. Los Nobles, para passar el tiempo en exercicios de honor, se retiran á cinco plazas, que se llaman Segge: tiene puerto, ni muy grande, ni muy figuro, pero todo esso suple con un muelle: no le falta su Tarazanal, donde continuamente le labran Vaxeles de guerra, tendrá mas de dozientos mil vezinos. Entre sus lugares Pios, que son muchos, y bien dotados, es el monte de la Piedad, donde entre lo cierto, y limosnas, se gastan mas de 60. mil escudos al año, con los quales, entre otras obras christianas, tiene dados á criar en poder de amas, al pie de dos mil niños, esparcidos por el Reyno; tiene un hermosissimo golfo, con playa, senos, Islas, y promontorios de increíble amenidad. Aqui está Puzol, con tantas maravillas, que no parece, sino que la naturaleza procurò epilogar en él todas sus bellezas. Veense por su comarca, muchos manantiales de aguas salutiferas, y baños, para diferentes efectos. Vee-se un campo, lleno de piedra azufre, cercado de altas peñas, que arden de continuo, de donde sacan, y cuezen el alumbre. Vee-se el monte Astruno, con una cueva, que teniendo en lo alto tres millas de boca, se va poco á poco angostando, quanto mas se acerca á lo hondo á manera de un Anfiteatro, por medio del qual corre un claro arroyo. Aqui es el Lago Añano, y los Baños de sudor, y una abertura, donde nadie puede aslomar-se, sin grande riesgo de caer subitamente muerto. No menores maravillas se ven junto á Baia, de los baños Silvanos, Tridoli, Sudatorii, del lago Averno, y de otras fuentes de aguas calientes, y de baños salutiferos. Danse á esta Provincia tres Ciudades Metropolitanas: esto es, Napoles, Capua, y Sorrento: y otras ca-

Ciudades, entre las quales, las que tienen mas nombre, son Gaeta, Sessa, Ceano, Calui, Venafro, Laferta, Nola, y Averfa: tras estas, los Castillos, y Pueblos murados, son ciento, sessenta, y seys, y los casales ciento, y setenta.

PRINCIPADO CITE- RIOR, Y ULTERIOR. BASILICATA.

EL Principado Citerior, se estiende desde Salerno, hasta Policastro, y de San Severino, hasta la Paluda; y lo atravieffa casi de por medio el Rio Silaro. Contiene los Arzobispados de Salerno, y Amalfi, y otras quinze Ciudades, y 213. entre Castillos, y tierras muradas. Entre las quales es Evoli, con su bosque, Eiano con su valle de 20. millas de largo, y 4. de ancho, ceñida de fructiferos collados, y bien poblados. El Ulterior, corre desde Nusco, à Consa, y à Cedofia: tiene à estas, y otras ocho Ciudades, esto es; Anellino, Arriano, Bisaccia, Montemarano, Monte verde, S. Agueda, San Angelo, Víco, y otros 53. entre Pueblos, y Castillos. La Basilicata contiene la Lucania, y parte de Pulla, y las Ciudades de Melfi, Venosa, Potenza, Cerenza, Tricario, Lavello, Montepeloso, Marfico, Rapolla; y 93. entre castillos, y tierras.

CALABRIA.

PAssemos ya à la Calabria, cuyos lindes son el Rio Lavo, el mar Tirreno, y el Jonio, con mas de 500. millas de circunferencia: dividefe en dos partes; la que cae sobre el mar Tirreno, donde antiguamente hizieron su asiento los Brutios, se llama propriamente Calabria: la otra, que mira al mar Jonio, se llama Magna Grecia: dividefe esta, en superior, è inferior. De aquella, es cabeza Cosenza, y desta Catanzaro; aquella tiene diez Ciudades, y esta, diez, y seis, las dos tienen 282. entre Pueblos, y Castillos. Veense á la marina, S. Eufemia, que dá nombre à su golfo, y Torpia, llamada asì, porque la corriente del Faro de Melsina, en llegando aqui, buelve el passo atràs, hasta Tauromina. Ay en estas playas almadravas de atunes: donde junto con el pece espada, los pescan los Calabreses: con no menos entretenimiento, que utilidad. De aqui en passando el Promontorio, que se llama cola de zorra, y tras el, al del cabo de las

armas, se llega á Leucoparta, donde en un momento, se les trueca á los marineros el viento, y así lo llaman cabo de Spartivento. Passado luego el cabo Borsano, veese en un sitio relevado à Gerache, puesta casi en la frente de Italia, gozando tan templado ayre, que se dize nunca aver llegado peste à ella. Aquí habitaron los Locres, famosos en las Historias antiguas. Dexando tras esto à Cabo estilo, donde se labran muchas minas de hierro, se navega el golfo de Esquelachi, famoso por sus tempestuosas borrascas: y no lejos se ve Belcastro, que quieren algunos sea Petilia, aunque otros dan aqueste honor à Estrongoli. Entre el cabo de las Colunas, y cabo de Alice, se ve Cotron; tierra de benignissimo ayre. Aquí el año 1551. echó la Armada del Turco mucha gente en tierra, y se entretuvo algunos dias: de lo que tomó ocasion el Emperador Carlos quinto, para mandar fertilizar la Ciudad. Es cosa digna de consideracion, ver quanto mas pobladas fueron antiguamente estas tierras, de lo que ahora lo son. Pues se sabe puso esta Ciudad mas gente en campo, contra los Locros, que podria oy todo el Reyno de Napoles: pues llegaron à ciento, y treinta mil. Algo mas arriba moraron los Sabarites, los quales en alguna ocasion armaron trecientos mil hombres.

TIERRA DE OTRANTO.

Cerca de Taranto comienza la tierra de Otranto, llamada por los antiguos Japigia, y abraza toda la Peninsula, que está entre Taranto, y Bríndez. Escribe Estrabon, que antiguamente tenia treze Ciudades grandes, y que ya en su tiempo se avian reducido à solas dos, esto es Taranto, y Bríndez. Goza el ayre muy sano; y con todo esto reyna en ella mucho la lepra, y creo, que á causa del uso del tocino, y higos secos, que son el ordinario alimento del vulgo. El terreno muestra la superficie aspera, pero abierto con el arado, descubre muy buenos terrones, y aunque sea falta de aguas, provee à los animales de muy regalados pastos: produce trigo, hordio, avena, azeytunas, cidros, melones escogidissimos, bueyes, asnos, y mulos muy buenos. Los moradores son de mucha sencillez en su trato, y mas abonados que todos sus vezinos. En esta comarca nace la Tarantola, cuyo veneno se cura con canto, y musica: lo que escribe tambien Gellio con autoridad de Teofrasto, de algunos otros animales.

males. Nacen tambien aqui los Cherfidios , y no ay parte de Italia mas infestada de langostas , que no dexan cosa verde por qualquiera parte que passen , y en una noche talan las campañas ya fazonadas. Pero parece , que la naturaleza los ha provehido para remedio desta peste, de ciertas aves, llamadas Gavias, grandes perseguidoras dellas. Está tambien sujeta sumamente esta tierra à tempestad de granizo, que apenas ay año , que no los alcance algun desastre por esto ; y truena terriblemente de invierno, y de verano , como en tierra de labor. Taranto está puesto entre dos mares ; el uno de los quales se llama pequeño , y el otro grande : en el pequeño (tiene de circuito 18. millas) entran muchas fuentes, y el Rio Galefo, á cuya causa, y por ser tan abonanzado , y tranquilo , acuden à el innumerables peces, y no menos, que en el mar de Constantinopla. La Ciudad está assentada en una Isla, muy semejante à una nave, de la qual se passa à tierra firme, con puentes : el fluxo ; y el refluxo del mar es aqui rapidissimo. De la otra parte , con un foso, hecho à manos se ayuntan el mar pequeño, con el grande: entran Galeras en este foso. Donde ahora es la Ciudad (tenida por una de las mas fuertes plazas del Reyno) estava antes el castillo. De su comarca no se, que dezir mas de lo que ya dixo Horacio della : *ille terrarum mihi prater omnes angulus ridet*. De aquí, costeando la marina, se ve Cesaréa, lugar arruinado por los de Galliopoli, con el mar baxo, y lleno de muy gratas acogidas, para los peces. Galliopoli está en una legua de tierra, muy semejante à una farten, en cuyo extremo está la Ciudad, fortissima de sitio (por el reparo que la hazen asperissimas peñas) muros, y de castillo fuerte. Por lo que, en la guerra, entre Aragoneses, y Franceses, se mantuvo con sumo loor, en la devocion de aquellos. En pasando Ogento, y el cabo de S. Maria, se descubre Castro, mirado, y respectado por las ruinas, que ha padecido de los Turcos. Siguese el cabo, y la Ciudad de Otranto : que toma nombre de la abundancia de aguas , que por todo su contorno manan , en tanta abundancia. Tiene grande puerto, pero poco figuro de tramontana : goza un cielo templadissimo, como se puede echar de ver en los laureles, arrayanes, olivos , y cidros escogidissimos, que lleva : las peñas que la ciñen por la parte de la mar, son tan flacas, que en menos de cien años, se an comido las aguas , mas de ochenta passos dellas. Brindez que fue un tiempo de las mayores Ciudades de Italia (por ser escala, donde azia cabo toda la nayegacion de Levante) oy, por sus discordias

cordias está medio desierta. A causa desto, es su ayre malísimo: cosa sucedida à todas las ciudades grandes, que an parado en lo que ella. Porque, así, como no ay alguna, que mejore, y apure mas el ayre, que la frecuencia de los vezinos (porque estos cultivando la tierra, dessecan los lugares pantanosos, desmontan los bosques demasiado espessos, con el fuego purgan el ayre malo, y con los edificios levantados hallan el apurado, y bueno) así por el contrario, no ay cosa peor, que la soledad de las grandes Ciudades. Porque no solo quedan privadas, de los susodichos medios, de su bien, pero, y aun las mismas casas, y los edificios arruinados, son nidos de corrupcion, y peste, como se puede ver en Aquilea, Roma, Ravenna, Alexandria de Egypto, y aun en Bagdet, à lo que entiendo. Por esto, los Griegos no ensanchavan mucho sus Ciudades. Platon no queria tuviesse la suya, mas de cinco mil fuegos. Aristotil quiere, que todos los de su Pueblo, puedan oyr juntamente la voz del pregonero. El puerto de Brindez, es semejante à la cabeza de un ciervo, cuyos cuernos ciñen à la Ciudad, el interior (porque se divide en dos) se cierra con una cadena: y el exterior está defendido de dos peñascos, que salen del mar, y otras Islas. La entrada de aquel, era hondísima: pero en la guerra entre el Rey Don Alonso, y los Venecianos, fue hundida allí una nave, que lo ha llenado de suerte, que apenas pueden entrar las galeras. De aquí, dos valles hechas artificialmente, reciben, y llevan el mar à los dos lados de la Ciudad, de tal suerte, que casi la hacen península. Tiene dos fuertes: el uno, entre los dos cuernos, labrado por Federique, sobrino de Barbaroxa, de piedras quadradas, y de hermosísima fabrica: y el otro, en la Isla de San Andres, à la boca del puerto exterior, edificado por el Rey Don Alonso. Entre Brindez, y Otranto todo es olivares: pero de Brindez à Ostano, (espacio de 24. millas) donde no ay, sino cespedes, y malezas. Brindez dista de Roma 360. millas: y de Durazo 220. En los Mediterraneoos se ve Lecci, donde reside el gobierno, y la Nobleza de la Provincia, que la ha ilustrado en edificios, calles, y cortesania, de tal suerte, que es tenuta por una pequeña Napoles.



PULLA.

Estendiéndose de los confines de Brindez, al Rio Fortor. Dividela el Rio Lofanto, en tierra de Bari, llamada por los Latinos, Peusetia: y en Pulla, Lana, dicha por los mismos Daunia: Comprendese en esta segunda, el Capitanado, que abraza al monte Gargano, con sus contornos, y entre todos, treze Ciudades, y 90. entre aldeas, y castillos. Las Ciudades, son San Angelo, Monfredonia, Siponto, Salpe, Lesina, Vieste, Ascoli, Bovino, Firenzuola, Volturana, Tremole, y Troya. En el monte Gargano (que entrando como brazo del Apennino, en el Mar Adriatico, tiene de circuito 120. millas) parecen epilogadas todas las riquezas de Pulla, con abundancia de aguas. Diomedes, lo quiso hazer Isla, por tener su Istmo no mas de dos millas de ancho. Los Sarracines, conocida la oportunidad de su sitio, se hizieron fuertes, y se defendieron en el mucho tiempo. Porque a la verdad, no ay puerto mas a proposito para señorear, trabajar el Reyno, y el Mar Adriatico. Tierra de Bari, contiene 36. entre Castillos, y Pueblos, sin 14. Ciudades. Entre las quales, son las mejores, Bari, y Trani, y despues dellas, Monopoli, Polignano, Gravina, y Bitonto. La Pulla, puesto, que tenga el terreno arenisco, y ligero, y que por esto lleva poca hierva, y corta, es con todo esto, tan fecunda, que provee de infinitas carnes a Napoles, Sclavonia, Venecia, y Toscana.

Abruso, es lo mas frio de todo el Reyno: termina por un cabo con el Fortor, y por otro, con el Trento: dividelo el Rio Pescara en exterior, y ulterior. Aquel contiene 150. entre tierras, y Castillos, y cinco Ciudades, que son, Benevento, Lanciano, Ciudad de Quietos, Ciudad Burella, y Sulmona: y este, 284. entre Pueblos, y Castillos, sin quatro Ciudades, que son Aquila, Atri, Ciudad de Penna, y Teramo. Enrique IV. dió Benevento a la Iglesia, en cambio de ciento tributo, que Leon IX. avia dexado a la Iglesia de Bamberg, su patria: el qual recobró la Iglesia, por mano de los Normandos. Aquila, fue edificada por el Emperador Federique II. que la traxo los Pueblos de Amiterno, y de Forconio. En Lanciano se guarda una hostia consagrada, que se convirtió en sangre, estando un Judio dando de puñaladas. Con el Abruzo, se comprehende el Condado de Molisi, que tiene ciento, y quatro Pueblos mirados, sin las quatro Ciudades, **Baizno, Guardiaferia, Isernia, y Trivento.**

MAR,

MARCA DE ANCONA:

Entre el Apennino, y el mar, desde el Fronto, á la Folla, está la Marca de Ancona: toda repartida en collados, llanos, y valles, ricas de azeyte, granos, y vinos, con muchas, y grueltas poblaciones (entre las quales, es Fabriano famosissima) y castillos, y 11. entre Arzobispados, y Obispados. La de mayor comercio, entre las Ciudades, es Ancona: la mas poderosa, Fermo; la mas fuerte, la Roca; la mas hermosa, Ascoli; la mas fertil, Jesi; la mas antigua, Osimo; la mas favorecida, Macerata (porque en ella reside el Governador de la Provincia, la Rota, y ay estudio) y la mas santa, Loreto. Los Moradores desta Provincia, son de animo fiero, y por esto, muy aptos para la milicia: en su trato, y costumbres; topas: entregados á la Agricultura, sin mucho cuydar de tratos, ni mercancias, y quizá es la causa, no aver en toda ella rio navegable, grandes llanos, ni otro puerto, que el de Ancona, que si bien es muy nombrado, no iguala su bondad á la fama: porque está casi cegado, y lleno, y con esto, poco figura: assi todo el comercio del golfo, se reduce necessariamente á Venecia. Entra en la Marca, parte del estado de Urbino, Sinigualla, Fossombron, Pesaro, y Fano, todas buenas, y razonables Ciudades.

ROMANIA.

Desde la Folla hasta el Penaro, y del Apennino al Po, se estiende la Romania, en ayre, y fertilidades muy semejante á la Marca: con las Ciudades de Rimini, Cesena, Faenza, Ravenna, Forli, Imola, Sarfina, Cervia, y Bertinoro, donde se trasladó la silla Episcopal de Forlimpopoli: á seis millas de Faenza, está Brisighela, cabeza del valle Lamone, que tiene de largo diez millas, y de ancho seis, con diez, y seis mil vezinos. La mas illustre de todas, es Ravenna, donde hizieron su residencia algunos Emperadores: y despues los Exarcos, del Imperio Constantinopolitano. Y porque el nombre de Exarcado, es harto celebre en las Historias, quiero dezir aqui su origen, progreso, y fin. Despues que Narsetes, Capitan de Justiniano, y del Emperador Justino, alanzó de Italia á los Godos: comenzó el Exarcado. El primer Exarco (que es dezir, supremo Magistrado) fue Longino, el qual haziendo su asiento en Ravenna, como lo tenían los

os Reyes Godos, quitó el acostumbrado modo de gobernar, por Provincias: poniendo un Duque en todos los Pueblos de importancia; lo mismo hizo en Roma, aviendole quitado el Senado, y los Consules. De suerte, que era grandísima la jurisdiccion del Exarcado: pero quando los Longobardos assolaron el Imperio, tambien el espi.ò. Quando Pipino alanzado à Astolfo, lo invistió à la Iglesia, contenia el Exarcado à Ravenna, Sarsina, Classe, Forli, y Forlimpopoli, las quales Ciudades formavan un estado, que se llamava Pentapoli: y sin ellas à Boloña, Reggio, Modena, Parma, y Plasencia, con las demás puestas entre el Apennino, y el Po. Acabóse el año del Señor 751. en el qual, Astolfo, Rey de los Longobardos tomó à Ravenna: de suerte que duró 183. años. Y no es indigno de consideracion, ver, que los Emperadores Romanos, particularmente Honorio, los Reyes Godos, y los Exarcos, estimassen à Ravenna, entre todas las Ciudades de Italia, por digna de su silla, y Corte. Lo que, estoy persuadido, causava entre otros respectos, ver que à su abundosísimo territorio (que despues en parte lo an anegado las aguas) se le ayuntava la oportunidad de su puerto, que ahora está cegado. La insolencia, con que los Exarcos, se tratavan con el Pontífice Romano, fue motivo, para que el Arzobispo de Ravenna, en tiempos de Smeraldo, negasse la obediencia al Papa. La qual rebelion duró hasta los tiempos del Pontífice Donno, ó segun otros, de Agaton; quando Teodoro Arzobispo, viendose maltratado de su Clero, sugetó su Iglesia al Pontífice Romano. Esta Provincia de que hablamos, se llamó primero Flaminia; y Carlos Magno, por borrar del todo el nombre del Exarcado, y por aficionar el mundo, à las cosas de Roma, la llamó Romania.

LOMBARDIA MARCA

TRIVIGIANA.

LA Lombardia, la qual abraza la Galia Cispadana, y Traspadana; estiendese del Penaro, hasta la Sesia, entre el Apennino, y los Alpes: y la Marca Trivigiana, llamada por los antigos, Provincia Veneta, cae entre el Menzo, y el Po. Verdad es, que ambas estas Provincias, passan comunmente baxo nombre de Lombardia, por aver hecho aqui su asiento, los Reyes de los Longobardos; y porque aqui se aparentaron, y aqui finalmente florecieron mas, que en otra parte alguna:

alguna, y las qualidades del terreno, del ayre, y de los Pueblos, son tan conformes, que no es razon dividirlos. Esta es la parte mas rica, y mas politica de toda Italia. Como se ve bien, en la magnificencia de las Ciudades; cuya grandeza nace, parte de la fertilidad del terreno, y parte, de la comodidad del acarreo de la hazienda, facilitado, ya de los Rios navegables, Tesin, Adda, Ollio, Manzo, Adige, y sobre todos, del Po; ya de las acequias, sacadas de ellos, y de otros rios: ya de anchissimos lagos, como lo son, el de Vertano, Lario, y Benaco; y ya, de los grandes llanos, acomodadissimos para los carros, requas, y otras bestias de carga. A ayudado tambien, no poco à la grandeza de las Ciudades, la potencia de los Señores, de la Lombardia; los quales se anpreciado, todos de magnificar, y engrandecer sus tierras. Entre las Ciudades, de las susodichas Provincias (dexando à Venecia, entre las Islas) tiene el primer lugar, quanto à la grandeza, Milan, pues, tendrá dozientos mil vezinos, y una comarca pobladissima. Está en sitio tan aventajado, que con mucha razon, la escogieron para su Corte, ya los Reyes de Francia, ya algunos de los Emperadores, y ya no pocos Reyes de los Longobardos: finalmente baxo sus Vizcondes subió à grandeza, tremenda à toda Italia. Es admirable en Milan, el Castillo, la Iglesia Catredal, y el Hospital, por su magnificencia. Su territorio excede à los demàs de Italia, en abundancia de arroz, à causa de la comodidad de aguas. Pues allende del Tesin, Adda, Lambo, y muchos lagos, que le refrescan; tiene dos acequias navegables, sacadas del Tesin, y de la Adda, con las quales riegan, y fecundan los prados, y los campos, de la propria fuente, que en Egipto. La segunda Ciudad de Lombardia, es Bresca, no por mayor cerca, ni mas vezinos (pues apenas llega à cinquenta mil) sino por la grande jurisdiccion, con que abraza muchos, y grandes Pueblos, y valles importantes, y bien pobladas. Entre las tierras à ella sugetas, son las principales, Asola, y Salo sobre el lago de Garda; y entre las valles, la de Valcamonica, de 50. millas de largo, pobladissima de vezinos, y llena de minas de hierro. Pertenecente los Lagos de Iseo, tambien, y el tan famoso de Idri. Boloña (que nos ha parecido ponerla en la Lombardia) y Veròna, son casi iguales en gente, pues se acercan ambas à ochenta mil vezinos: verdad es, que Veròna es mayor, y mas hermosa, y su fortaleza nobilissima: pero Boloña, es mas prosperada, y mas rica. Entre Veròna, y Padua ay poca diferencia, quanto à la circunferencia de los muros: pero

en aquella, ay gente, para dos Paduas: por lo que, los Venecianos, para ayudar à esta, favorecen lo posible al estudio, y à los estudiantes, como lo hacen tambien otros Principes; ambas son muy fuertes. Veròna tiene dos Castillos, en medio, el uno encima del otro, su comarca, es en muchas partes esteril, y así ningun año coge abundancia de pan. Tiene, como dos llaves de su territorio, à Leñano sobre el Adige, y à Pesquera, sobre el Menzo. Es señora del nobilísimo Lago de Garda. Ferrara, Mantua, Cremona, y Plasencia, son casi iguales en vezinos, y haciendas: aunque, las dos primeras exceden, sin comparacion, à las otras; en fortalezas, así de sitio, como de mano, y no menos en nobleza, y lustre, à causa de aver sido moradas, de sus Duques. Parma, es tambien Ciudad hermosísima, y noble; pero en vezinos, reconoce ventaja à las susodichas; porque sus Señores, no an morado tan de proposito, y con gana en ella, como los de Ferrara, y Mantua. Entre Modena, Bergamo, Vicenza, Crema, y Trevigi, ay poca diferencia, quanto à la multitud de sus moradores: pero Modena, y Vicenza tienen grande territorio, y bueno. Crema, bueno, pero pequeño; Bergamo, grande, pero no tan abundoso de pan; el de Trevigi es mas ameno, y hermoso, y bastantemente abundoso, y rico. En el Bergamasco, ay dos valles principales, la Brembana, y la Seriana (llamadas así por el nombre de dos rios) esteriles, y pobres; pero sus moradores, se valen no poco, con su industria, y con las artes del hierro, lanas, y ganado: y llevando con su trabajo la tierra à ciertas partes, plantan allí vides, de que cojen muy buenos vinos. Las Ciudades, que se conjuraron, contra Fedrique primero de comun confederacion, edificaron à Alexandria, y en un año la cercaron de muro, y fosos, y avezindaron quinze mil hombres en ella. Nunca à podido levantarse, à mas de lo que fue su principio. Novara, està asentada sobre un collado, en medio de una espaciosa, y fructifera comarca, sembrada toda de flores, y castillos: entre los quales, son los mejores Olegio, y Varallo. Han salido del Novarès dos Papas, el uno fue Alexandro V. nacido en Cruffillano, aunque tenido por Candiota, à causa de la larga abitacion, que hizo en aquella Isla; y el otro Inocencio IX. nacido en Boloña, pero de padre, y madre, de la tierra de Graveña, Pavia, si se atiende à lo que es la Ciudad, ni es hermosa, ni poblada, à causa de los muchos cercos, y sacos, que ha padecido, pero su territorio es grandísimo, y amenísimo: Por lo que los Reyes de los Longobardos, se la escogieron

por Corte. Ay en esta Ciudad dos insignes Colegios, fundados el uno, por Carlos Borromeo, Cardenal de S. Praxedis, no menos bien instituido, quanto à las reglas, y disciplina, conque rigen à los estudiantes, que magnifico, quanto à la fabrica, pues es una de las mas gallardas de Lombardia: el otro por el Sumo Pontifice, Pio V. de gloriosa memoria, el qual aunque no tan sumptuoso de fabrica, es muy acomodado de aposentos, y regido con grande orden, baxo la sombra del Señor Cardenal Alexandrino. Lodi, ni es grande, ni hermosa Ciudad, pero es su territorio, de los mejores de Italia: y así le renta al Rey, mas de cien mil escudos, el año. La Ciudad de Como, aunque tiene el territorio algo aspero, ayudase mucho, para el comercio de la comodidad de su lago, de quatro millas de ancho, y sessenta, y seys de largo. Regio (segun el Aristo) es Ciudad alegre, pero, es lo mucho mas, y mas deleytoso su territorio. Tortóna, mantiene reputacion de Ciudad, por ser de tan gran jurisdiccion, que domina algunos Pueblos, poco menores, que ella; pero su territorio es pedregoso, y aspero. Baxo nombre de Lombardia, se comprende tambien el Monferrado, llamado así por su ferocidad. Es este, el mas illustre de aquellos siete Marquesados de fama, que son el Ceva, Ponzono, Bosco, Saluzo, Saona, y Final. Tiene tres Ciudades, Casal, donde reside el gobierno, fuerte de muros, y de castillo; Alba, es mayor, que Casal, pero de ayre mal sano; Aique, insigne por sus salutiferos baños.

Baxo la Marca Trivigiana, se contienen tambien, Feltre, y Cividad de Bellun, puesta no lexos de la Piave: y Ceveda, y Oderzo, puestas entre la Piave, y la Liyenza. No es bien, olvidarme de Seravalle, que por el grande concurso de gente, à enfanchado por tres vezes los muros. Aquí, por beneficio de las aguas de la Mesola, se forjan muy buenas armas; y ay notable comercio, y trato de paños, y granos. Añadese à la grandeza de las Ciudades de Lombardia, la muchedumbre de fuertes, que la hazen inexpugnable. Las otras Provincias tienen sus fortalezas, en las estremidades, con que defienden el medio, pero en esta, quanto mas se acerca al medio, tanto mayor dificultad se halla. Remataré esta consideracion, con dezir, que le sucede casi lo mismo, que à los Países baxos. Porque de la suerte, que allá el mar, así acá, las aguas de los rios, y otras, que corren la tierra, por ser muy baxa, la ocupan los extremos, hazia la mar, ocasionando diferentes valles indifsecables. Retiranse las aguas saladas, como se ve en Padua, y Ravenna, que antes estavan cerca, y ahora
lexos

lexos del mar; però las dulces se estienden , y alargan : de lo que hazen muy buena fee, los territorios de Cervia, Ravenna, Comacchio, Adria, y parte del de Padua; los quales quanto mas lexos del mar, estan tan oprimidos de aguas, que sin embargo de los gastos, que se hazen en enxugarlos, ni se pueden cultivar, ni habitar. La causa principal desta abundancia de aguas, es el Po, que dividiendose aqui, en muchos ramos, que infinitas vezes salen de madre, haze al Polesin de Ferrara, y al de Rovigo. Y el Reno, que junto à Ferrara entra en el Po, no es la menor ocasion de sus inundaciones, à causa de la mucha lama con que ha cegado la madre de aquella parte del Po, que corre baxo Ferrara, de suerte, que ya de oy adelante, no se puede mas navegar. En estas costas de mar, se haze abundancia de sal, en Cervia, y Comachio.

PIAMONTE. FRIULI.

LAs dos Provincias del Piamonte, y Friuli, son como arravales, aquella de Lombardia; y esta, de la Marca Trivigiana. El Piamonte (doy este nombre à todo lo que està sugeto al Duque de Saboya) se estiende de la Sesia, hasta el Delfinado, entre el Apennino, y los Alpes: atraviesando el Po, la Estura, el Tanara, y la Doria, con otros ríos. Está repartido en campañas copiosísimas de granos, y collados favorecidos, de Baco, por estremo, sin saltarle valles amenísimas, llenas de muy escogidas yervas, y muy buenos pastos. Entra en los Alpes con diversas, y grandes valles, de las quales, las mas celebres, son la de Osta, Eitura, Susa, Perosa, Lucerna, y Angroña. Tiene siete Ciudades; Vercellis, Asti, Osta, Jurea, Turin, Mondoyi, y Fossano. Las mayores, y mas nobles, de edificios, aunque mal pobladas, son Vercellis, y Asti. Mondoyi es la mas populosa, pues passa de veinte mil vezinos. Turin (que tendrá cerca de diez, y siete mil) es oy silla, de los Serenísimos Duques de Saboya, los quales, la an ilustrado con el estudio, y fortificado con el Castillo. Está en un importante sitio, para las cosas de Italia, por lo que fue Colonia de Romanos, y despues asiento de un Duque, de los Lombardos. Fue mucho mayor, pero los Franceses, por reducirla à fortaleza, la quitaron los arravales. Sin las dichas Ciudades, ay en el Piamonte 250. Pueblos murados: entre los quales, ay muchos, que no reconocen ventajas en cosa, à muy buenas Ciudades, como son Cleri, Biella,

Biella, Cuni, Savillano, Peñarolo, Cariñano, Unigo, Raccongi, Susa, Avillana, Ricoli, Cavalemor, Momalier, Clerasco, Busca, Puerin, y Ceva. Muchos ay de notable fortaleza, como Turin, Jurea, Fossano, Peñarolo, Savillano, Civasso, Villanova, y Bene. La Ciudad de Saluzo, puesta en un apacible ladèra de los Alpes, es cabeza de un illustre Marquesado, ceñido por todas partes (fino por la de Francia) del Piamonte. Entra en los Alpes, con algunas valles, aunque llenas de hereges Ugonotes; como son Val de Grana, de Veraita, de Gilbe, y de Esalca. Sus Pueblos principales, son Saluzo ciudad, Carmañola, tierra grande, Cental, y Ravel, castillos fuertes.


El Friuli, se estiende entre la Livenza, la Istria, los Alpes, y el golfo de Venecia. Comienza con los Alpes, los quales van aqui degradandose poco à poco, hasta rematarse en hermosísimas campañas. El País es atravesado de muchos rios, que por la vezindad de los Alpes, de donde caen al mar, no tienen tiempo, para alentar su rapididad. Los principales, son la Livenza, sobre cuyo margen estàn los gallardos, y famosos Castillos, de Coneano, Sacile, y la Motta: el Lemon, sobre quien está assentada la Concordia, ciudad arruynada, y el puerto Gruario: el Tallamento, con los pueblos de Látifana, Espilimbergo, y no lexos San Daniel, y Osoppo. Este es un Castillo, puesto en lo alto de una peña, cortinado por la naturaleza, y hecho inexpugnable por el arte, con una cisterna, capáz de tres mil toneladas de agua. Siguese el Rio Natifon, sobre quien está Ciudadal de Austria (tierra noble, y rica) y despues en Lisonzo, con las tierras de Gradisca, y Goricia, sujetas à los Principes de Austria. Veese despues, la boca del Rio Timavo, y algo mas allá la Ciudad de Trieste, que dà nombre al vezino golfo. Cabeza del Friuli fue Aquileya, ciudad grandísima, como lo muestran bien las reliquias, que hasta ahora han quedado. Fundaronla aqui los Romanos, para guarda del passo de los Alpes (los quales mas aqui, que en otra parte, facilitan su aspereza) contra los Barbaros, enemigos de la quietud, de Italia. Attila la assoldò, y así quitado ya este reparo, passaron libremente despues, tan à costa de los pobres Italianos, los Herulos, Unnos, y Longobardos: y aun, no mucho antes, de nuestra era, los Turcos. Oy Aquileya, parece mas aldea, que ciudad. Tiene el territorio fértil, pero el ayre pestifero. Las casas se le ven cubiertas de yedra, y las calles de grama, y no le faltan cañaverales. Sus vezinos, parecen en el color mas muertos, que vivos, son cardenos, macilentos, y mal

acondicionados. Tiene la Iglesia Patriarcal ilustre, por la memoria del Ev angelista S. Marcos, y por la potencia de los antiguos Patriarcas. El Sumo Pontifice Pelagio, trasladó su silla à la Iglesia de Grado, por las muchas incursiones de los Barbaros. Pero muchos años despues, como obtuviesfen los Venecianos Obispo, la dignidad, y titulo Patriarcal fue ultimamente transferido, de la Iglesia de Grado, à la de Venecia, en tiempos de Nicolao V. quedandose Aquileya, con solo su titulo, y dignidad. Y porque, el ayre de la Ciudad es tan mal sano (como ahora dezia) el gobierno de Friuli, y la summa de los negocios, se ha mudado del todo à Udene, Ciudad, que tiene cinco millas de cerco, y diez, y feys mil vezinos. Ahora ya que avemos descrito las Provincias del Piamonte, y Friuli, digamos dos palabras dellos, en que simbolizan, ò no. Ambas están puestas, à la parte posterior de los Alpes, distintas, de campanas, y collados; y bañadas de muchos, y rapidos rios. Pero el Piamonte, haze notoria ventaja, al Friuli; en la riqueza de las provisiones. Porque, aquel abunda de trigo, vino, carne, y fruta, de leche; pero este, aunque lleve muchos, y muy buenos vinos, es pobre de pan, y de lo demás. De donde es, que los Piamonteses son amigos de passatiempos, gustan de la ociosidad, y mas de la Agricultura, que de otros qualesquiera exercicios, de abonado ingenio, de animos puros, y pacificos: por el contrario, los del Friuli, vehementes, activos, sollicitos, é industriosos. Son ocasion, desta diversidad de animos, y de ingenios; primeramente, la fertilidad del Piamonte, y la esterilidad del Friuli; y junto con esto, la diversidad del sitio, de ambas. Porque, el Piamonte està cañeado en un valle, entre los Alpes, y el Monferrado; y de aquí es, que el ayre, que le baña, no es tan libre, abierto, vario, y mudable, como el del Friuli, que por estar entre el mar, y los Alpes, està tambien abierto, para variedad de ayres, y de vientos, de que procede la viveza, y la sutileza de los ingenios. Los Lombardos, fundaron en Italia, los Ducados del Friuli, Spoleto, Turin, y Benavente.

ISTRIA.

Comienza la Istria, al Rio Risano, ó Formion, y llega hasta San Vito; ó segun otros, hasta la Arfia, por espacio de 200. millas. Es de sitio montuoso, pero, no aspero, copioso de viñas, olivares, trigo,

trigo, y pastos. Entre los otros montes, el Monte mayor (llamado así) tiene una abundosísima fuente, en lo mas alto, con tan perfectos simples, en las laderas, que lo acuden á visitar por esto, los Medicos, de muy remotas tierras. Las mejores Ciudades desta Peninsula, por estár sobre Islitas, las avemos puesto entre las Islas, Justinopoli, Isola, y Rovino. Las otras son Piran, Umago, Ciudad nueva, Parenzo, y Pola, que en tiempos de Strabon, era linda de Italia; tiene no buenos ayres, y es mal poblada, como tambien la mayor parte de Istria. Los Venecianos por poblarla, conceden á los que van á labrar casaf en ella, cierta cantidad de tierra, con muchas exenciones, y franquezas. En los Mediterraneos, no ay lugar, ni casa de importancia, allende de los frutos de la tierra. Sus costas de mar abundan de sal, que es la mayor mercaderia de Istria: y no menos de pescado, á causa de la muchedumbre de Islitas, y senos. Los vezinos, ni son de vida, ni de animo muy grande: y los ayuda no poco á empobrecer la vezinidad de Venecia, la qual á causa de la mucha cantidad de sus moradores, atrahe á sí para propios usos, todos los frutos de los circumvezinos: no sin mucho interese de algunos, que se hazen caudillos del comercio.



DESCRIPCION

DE LOS PAISES BAXOS.



A Gallia Belgica, á quien dimos por termino, la Schelda, llegava, segun Cesar, hasta el Rin, y así abrazava casi todos estos Países, que se llaman Alemania baxa, porque simboliza en language, costumbres, y leyes, con los Tudesco; y por ser baxos, por la parte del Oceano, de quien son á las vezez anegados. Llamanse tambien Flandes, por la parte mas insigne, y mas illustre. Tienen de circuito cerca de mil millas; y se comprehenden todos, desde la mitad del septimo clima; al octavo: y del cinquenta á los cinquenta, y quatro grados. En el qual espacio, entran, diez, y siete Provincias; docientas, y ocho tierras muradas; ciento, y cinquenta, que pasan
 por

por tales; y mas de seis mil, y trezientas aldeas, con campanario, sin las otras. El ayre es generalmente humedo, y gruesso, pero sano, y fecundo; y assi vemos, que las ovejas llevan tres, ó quatro crias, de una vez, y dos novillos las vacas muchas vezes; y con esto tanta leche, que se haria increíble á quien no lo huviesse visto. El verano es abonizado, y apazible; y el invierno, largo, ventoso, y con vehemente frio, ó lluvia. Oyense pocos truenos, veense pocos rayos, y sientense rarissimos terremotos. El terreno està por la mayor parte, desplegado, en espaciosos llanos. Ay pocos collados, y menos montes, fuera de Henáo, Namúr, y Luzemburgo. Puesto, que el terreno en algo de Flandes, y Brabante, sea arenisco, es empero muy bueno, y fertil de granos, y pastos. No usan mijos, ni panizo, ni otras legumbres, que habas, y arbejas, à causa de los vientos, que por ser tan rezios, las arrancarían. Siembran boccor (que es cierta especie de trigo Sarracino) para dar á las bestias, y para criar pollos. Llevan muy buenas peras, y muchas diferencias de manzanas: pero la demas fruta, es muy desábrida. Los higos, almendras, y semejantes, no maduran, sino con mucho trabajo. Y de la propria fuerte las ubas, sino es junto à Lovaina, Namúr, Luzemburgo, y Liege, don le se haze vino; aunque poco, verde, y aspero. No llevan pinos, ni abètes; pocos laureles, y menos ciprezes. Tienen ganados domesticos, de toda fuerte, sino son Bufalos. En Frisia, y Olanda, crecen los buyes desmesuradamente (ay algunos de mil y seyscientas libras, de diez, y seys onzas la libra: y ha avido alguno de dos mil, quinientas, y veinte, y ocho libras) cuya carne, no reconoce ventaja en sabor, y bondad, sino en los de Inglaterra. Flandes, Gueldres, Frisa, y Olanda, crian muchissimos cavallos, gruessos, gallardos, y bellos; aunque algo pesados, particularmente de cabeza. Los mas agiles, y ligeros, son los de Flandes, donde los forasteros, se mejoran. Ay muchos, y ricos bosques, en quien se crian infinitos animales de caza, y de quien se saca grandissima cantidad de leña. No ay en todo el País, alumbre, asufre, ni otros metales, que hierro, ó plomo, con harto poco de azofar: pero lleva mucha rubia, y cañamo. Las lanas son algo asperas, y grosseras. Ay aves de todas fuertes, y allende de las nuestras, lleva la Olanda, infinitas de aguas. Del pescado, assi de agua dulce, como salada, dirè por ahorrar palabras, que Luis Guichardino, que con suma curiosidad describiò todas estas Provincias, dexò firmado de su mano, valen las Molvas,

L

que

que se facan cinquenta mil escudos; los Salmònes, veinte mil; y los Arenques, un millon, y 470. mil escudos el año: de lo que, se puede juzgar lo demás. Tienen pocas fuentes; de los Rios, son los mas famosos, el Rin, la Mosa, Eschelda, y Ems. El Rin (conviene dezir aqui algo dél, y de la Mosa, para la inteligencia de los Pueblos) nace al monte de San Gotardo, desde donde corre entero, y por una madre, hasta Lobic, tierra de Gueldres, donde se divide en dos ramos. El derecho en llegando á Arnen, despide una parte de sus aguas, por el fosso, que cavò Druso Neron, en el Isel: y con lo restante corria un tiempo (segun se dize) por la Ciudad de Verec, y Leyden al mar; pero de algunos centenares de años à esta parte, aviendo el mar, con sus borrascosas olas, amontonado arena, impididole la salida, y cerrado la puerta, bolviose al Rio Lec, tomandole el nombre, entra junto à la Aldea de Crimpen, en el Meriue. El sinistro ramo, en el mismo Lobic, toma nombre de Ubal; y à Heruenden se junta con la Mosa, donde sin tomarla su nombre, se desacompañan; y en acabar de formar la Isla de Bommeleruert, se buelven à juntar en Louestijn, y baxo de Goricum, toman nombre de Meruue. Donde despues de un rapido curso, echa la Isleta ya de Iselmont, recobra la Mosa su nombre, y entra en el mar, con tal furia, que conserva la corriente, y la dulzura de sus aguas, por muy grande espacio. Los vezinos destos Países, son grandes de cuerpo, particularmente en Olanda, y Frisia; y ay opinion, de que en otro tiempo lo fueron mas; lo que Cesar atribuye à la libertad, conque se crian.

*Quod à pueris
nullo officio,
aut discipli-
na assuesacti,
nihil omnino
contra volun-
tatem faciant.*

Pero la gordura de los cavallos, y bueyes de Olanda, y Frisia, me tiene persuadido, es la causa desto, la del ayre, y de los alimentos, que fue mas, en los tiempos antiguos, que ahora. Son naturalmente inclinados à musica, beben immoderadamente: imitan con facilidad, quanto veen: valen infinito en las Artes manuales; como lo muestran bien, las tantas diferencias de tapicerias, paños, anascotes, telas, y mercaderias de toda suerte. Ellos han sido los inventores del pintar al olio, cozer los colores en vidrio, y de otras cosas famosas. Ellos han dado los nombres à los vientos, que por todo el mundo usan los Marineros: y en las cosas maritimas, ay pocas naciones, que les hagan ventaja. Hasta las mugeres, tienen grandissima inteligencia de mercaderias, y tra-

DE LOS PAISES BAXOS.

ros, por lo que ay pocas, que no sepan leer, escribir, y que no hablen, ò entiendan muchas lenguas. A causa de la frialdad, y humedad de su complexion, los domina poco, la lascivia, ni la imbidia, ni la ambicion: pero si, y muchísimo, la borrachez, la codicia de hazienda, la loquacidad, y la altivez. Y en ocasiones de sospecha, hazen della, con obstinacion. Olvidanse facilmente de los beneficios, y de los agravios, y assi, ni aborrecen, ni aman con firmeza. Green de ligero, y á causa desto, son faciles para ser induzidos, y llevados á que quiera: de donde le han venido á su País tantos desordenes, trabajos, y ruinas, en estos ultimos años, que casi lo an del todo destruydo, y assolado. La gente, que fue un tiempo tan religiosa, y devota, (como lo atestiguan las tantas, y tan ricas Abadias, Conventos, y Monasterios; tantos, y tan magnificos Templos) se á manchado, y aseado con infinitas heregias, y con la Fé Catholica á perdido juntamente la civil, y con la reverencia para con el Pontifice Romano, la obediencia devida á su natural Señor: trocando miserablemente á la simplicidad, en maliciosa doblez, y á la constancia, en obstinacion. La paz, por quién antes florecieron estas Provincias, con mas particular lustre, que todas las de Europa, está tan desterrada dellas, que su buelta, y cobro, es mas facil de desleñar, que esperar.

De las diez, y siete Provincias de los Países Baxos.

Este País pudiera entrar en la Descripcion de Alemania, pero por ser tan vasto, hermoso, y poblado, ha menester ser explicado á parte. A Levante tiene por confin la Francia, á medio dia, y poniente, el mar Oceano, y á Septentrion, Alemania, y Dinamarca.

Dividese en quatro Ducados, siete Condados, un Marquesado, y cinco Señorios.

	<i>Ciudades.</i>		<i>Ciudades.</i>
El D. de Bravante.	Bruselas.	El C. de Zutphen.	Zutphen.
El D. de Limburg.	Limburg.	El M. del Imperio.	Ambères.
El D. de Luxēburgo.	Luxēburgo.	El S. de Utrach.	Utréch.
El D. de Gueldres.	Niméga.	El S. de Overissel.	Deventer.
El C. de Flandes.	Gante.	El S. de Ovesfrisia.	Levvarde.
El C. de Artois.	Arris.	El S. de Groninguen.	Groningue.
El C. de Hainaut.	Mons.	El S. de Malines.	Malines.
El C. de Namur.	Namur.	Ay dos feudos Imperiales, que son	
El C. de Olanda.	Amsterdam.	El Obispado de Liege.	
El C. de Zelanda.	Middelbourg.	El Arzobispado de Cambray.	

DESCRIPCION
ARTUES.

Viniendo ya á la particular descripción destas Provincias; nos sale al camino Artues, junto á la Picàrdia, con quien confina. Es País riquísimo de trigo, que imbia á Flandes, y Brabante, que son tierras, que por no llevarlo, de ordinario comen pan de centeno. Su Metrópoli es Arráz, de donde toman nombre los paños de raz, y tapicerías. Sin esta, tiene por cuenta doze Pueblos murados; y 850. Aldeas. Los Pueblos murados son todos fuertes, á causa de la veziñdad de Francia, y en particular S. Homèro, Betuna, Bapalma, Edino, Renti, y Lillers. Mas bolviendo á Arráz, digo, que es Ciudad grandísima, dividida por sus muros, en dos partes. La una pertenece al Obispo, y se llama Ciudad; y la otra al Principe, y se llama Villa. La Ciudad es pequeña, pero hermosa, y fuerte. Aquí està el nobilísimo Templo de nuestra Señora, en quien se guarda de aquel maná, que en figura de copos de lana, llovió en tiempos de San Geronimo, como el lo refiere en sus cartas: y una vela, que dicen les baxò antiguamente del Cielo. La Villa, es mucho mayor, y està fortificada, allende del sitio, de muy buen muro, y valuartes, con anchísimos, y hondísimos fossos; y aunque falta de agua, pueden los enemigos mirarla, una, y muchas vezes, pero no quedar con esperanzas de conquistarla por fuerza. Tiene las calles muy hermosas; la plaza del mercado, de extraordinaria grandeza; y la Abadía de San Vedasto, con mas de 20. mil ducados de renta. No ay casa, que le falte su bodega de bobeda baxo tierra, hechas para poderse en un cerco cerrar á ellas, libres del recelo de artilleria, y otros siniestros de guerra. Ètá bien poblada, y llena de mercaderes, y oficiales. El oficio mas famoso, entre ellos, es el de texer telas, y anascotes, tan conocidos en Europa. San Homer se denomina de San Audòmaro, el qual por aver vivido en este lugar, fue causa de su fundacion, y buen sucesso: tanta es la fuerza de la virtud, y santidad. Aquí se ve la Avadja de San Bertin, con un Templo, y convento admirable, y con tanta renta, que es una de las mejores de Flandes. A voto de la mayor parte de los escriptores, fue el puerto Iccio, en San Homer: y por los Diques, y reparos, de que està ceñida la tierra, se echa claro de ver, que ll gava hasta qui el mar. Junto á este Pueblo, ay un lago, digno de memoria, porque contiene ciertas Islitas, llenas de yerba, y arboles
peque

pequeños, que amarrandolas una maroma, las llevan donde quiera, juntamente con el ganado, que paze encima: cosa no menos verdadera, que admirable.

CAMBRAY.

CON la susodicha Provincia, confina la importante Ciudad de Cambray; con su distrito, llamado Cambresie. Algunos quieren, que sea Samorabrins. Es Señor della, el Obispo, Principe del Imperio. Enrique V. la dió en proteccion à Roberto, Gerosomilitano, Conde de Flandes; á cuyos successores fue despues confirmada, por el Emperador Federique, año de 1164. Con todo esto, los Franceses la han siempre procurado trabajar: baxo cuyo poder, aviendo estado algunos años, sacudió finalmente de su cerviz el yugo de Luis XI. por cuya gente era muy maltratada, y se puso baxo la sombra de Maximiliano de Austria, Rey de Romanos: por quien fue dexada en su libertad. Desta fuerte, se conservo largo tiempo, neutral en las guerras, entre la casa de Francia, y de Borgoña, hasta que Carlos V. recelándose de ciertas platicas, que entendió caminavan à cencerros atapados, mandò labrar en ella, un famoso fuerte, que despues á dado grandes trabajos, al Rey Don Phelipe, su hijo, y à todo el País. Porque, en la rebelion de los Países bajos, contra su Principe natural, el Castellano de essa fortaleza, la dió à traycion, al Duque de Alanzon, quando le vino con socorro, en el cerco, que Alexandro, Principe de Parma, le avia puesto. Alanzon la dexò á su madre: y ahora la tiene, Monsiur de Balasni: y su pobre Obispo, anda por unas partes, y otras, peregrinando, como desterrado de su Iglesia. Es Cambray, Ciudad grande, hermosa, y magnifica, assi por los edificios publicos, y particulares, como por los muchos vezinos que tiene. Es fuerte de sitio, y de arte: como lo mostró bien, quando tuvo encima à Luis Babaro, Emperador, y à Eduardo, tercero Rey de Inglaterra.

HENAO,

HENAO (morada antigua de los Nervios, pueblos bellicosissimos) ocupa una region de veynte leguas de largo, y diez, y seis de ancho; de ayre, y terreno felicissimo. Bañanle diversos Rios, y no se faltan lagos, y estanques, por lo que abunda de dehesas, y pastos.

Y

y por consecuencia, de ganados. Tiene dos insignes florestas: la de Mormaut, donde se haze grandissima cantidad de carbon (comienza à Quesnoy, y se estiende, hazia à Francia) y la de San Amant, muy amena. Sobre todo, produce esta Provincia, grande abundancia de muy buena trigo, y allende desto, tiene muchas, y muy famosas minas, de hierro, y de plomo, y de hermosissimas piedras, para labrar edificios; y otras negras, para hazer fuego, semejantes à las que se facan en Liege. Tiene 24. Pueblos murados, entre los quales, son los mas insignes, Mons, y Valencienas. Mons, està situado sobre un pequeño monte, hazenlo fuerte, el sitio, muros, y tres anchos fossos, y segun se dize, puede inchar de agua, y anegar todos sus contornos, porque ningun poder enemigo, se le pueda acercar: està rico de hermosos edificios, de fuentes de agua viva, y lo atraviesa el Trulla, pequeño rio. A la fertilidad del territorio, se le añade la industria de los moradores, dados à la mercancia, y otros empleos semejantes. Entre las otras cosas notables, ay una orden, ó Cabildo de Canonicas, de gran consideracion. Fundòlo Valdruda, Duquesa de Lotaringia, y lo dotò de su patrimonio, que era grandissimo. Estas (no pueden ser admitidas à esta Orden, sino hijas de Señores, ó Cavalleros principalissimos) viven todas junto al Templo, à cuyo servicio atienden. Por la mañana visten habito de Religiosas, y pasado medio dia, el de seglàras; y pueden casar à su alvedrio. Prefi lelas una Abadessa. Otro Cabildo, qual este, aunque mas rico, ay en Nivelle; y otro en Mabulla. Valencienas (à lo que se dize) fue fundada por el Emperador Valentiniano, en una amenissima Valle; dentro de la qual entra la Esquelda, Ronello, rio pequeño, que hazen varias Islézas; y un arroyo, que passa baxo las casas, el qual no solo, es de provecho para los particulares, pero, y aun vale para fortalecer toda la Ciudad; porque soltandole, puede anegar en un momento, parte del territorio, y muchos barrios del mismo Pueblo. Tiene anchos, y profundos fossos, y bastiones, muy bien puestos: ni es posible con menos de dos campos formados, cercarla. Tiene dos magnificantissimos Templos, el de la Virgen Maria, nuestra Señora, que es muy antigo, y el de San Juan; un famoso Palacio, llamado la Sala del Conde: la casa de la Villa, de singular belleza: un insigne Relox, que allende de las horas, muestra el curso de la Luna, y de todos los Planetas, con sus meses, y mansiones. Rigese esta Ciudad, con tanta policia, y con tan hermosas leyes, que merece ser imbidia-

da, de la Republica mas bien formada de Europa. Mons, es cabeza de la Provincia: pero Valencienas, tiene particular regimiento. Los otros Pueblos mas notables; son Quesnoy, Landresi, Avenes, Morimburgo, y Filippovilla (estas dos son modernas) por fuertes; y Beoumont, y Bins, por amenidad.

NAMUR.

LA Ciudad de Namur, cabeza de un illustre Condado, està sobre la siniestra de la Mosa, entre dos montes: passale por dentro, la Sambra, que se ayunta con la Mosa. No es muy grande, pero buena, y muy bella: y con un Castillo fuerte, donde se salvò Don Juan de Austria, en la rebellion de los Países baxos. Tiene el Pueblo, armigero, y fiel à su Principe, Noble, Civil, y menos dado à la mercancia, y artes, que sus vecinos. Es señora de tres tierras muradas, la mayor de las quales, es Bovines, la mas fuerte, Carlemont, y la posarrera es Valencur; sin ciento, y ochenta, y dos Aldeas. Aquí està el bosque de Marlenga, lleno de fieras, y de aves. Las campañas son fertilísimas de granos: los rios, y las otras aguas de pescado, y los montes de minas de hierro, y algun plomo: y entre otras, muy buenas, y hermosas piedras, producen marmoles negros, jaspe roxo, y de otros varios colores: y tambien aquella suerte de piedra, de que se enciende la lumbre, como si fuera carbon, y se saca sin lo dicho, cantidad de salitre. Por los quales, tantos bienes, que de cada dia se van descubriendo en estos montes Namurefes, no reconoceràn ventaja en utilidad, à las mas fertiles campañas de toda su vezindad.

LIEGE.

Puesto, que Liege fue desmembrado de los Países baxos, està tan vezino dellos, que por facilitar su noticia, é inteligencia, nos ha parecido bien inxerirlo aqui. Confina con Namur, Limburgo, Lucemburgo, y Brabante. Goza por todo, un muy dulce, y templado ayre. Es fertil de grano, y de frutos. Produce vino, aunque no mucho: carnes domesticas, y de monte, escogidísimas, y muchas: tiene minas de hierro, de algun plomo, de varios Marmoles, de azufre, y tanta infinidad de piedras, de fuego, sacadas baxo la madre del Rio Mosa, que allende, de las que son menester, para la provision del

del País, sacan à vender, por centenares de millares de escudos. Es esta piedra, de tal naturaleza, que con agua se enciende, y se mata con el azeyte. Liege, reconoce por superior espiritual, y temporal al Obispo, que sin ella, tiene baxo de sí à la mitad de Mastric, veynte, y quatro tierras muradas, quarenta, y dos Abadias buenas, y 1700. Aldeas con campanario. Es en efecto, País de tanta amenidad, y riqueza, que lo llaman proverbialmente, Paraíso de Eclesiásticos, por ser Señores del. Sus moradores dicen, como por refran, que comen un pan, mejor que pan; tienen un hierro mas duro, que hierro; y un fuego, mas caliente, que el fuego: para con este termino declarar la excelencia de sus granos, minas, y carbon de piedra. Pero digamos ya, dos palabras si quiera, de la Ciudad de Liege. Jaze ella entre montes, y collados, sobre la Mosa, que entra dentro dividida en dos ramos, formando varias, é illustres Islas, y todas pobladas: entran tambien, sin la Mosa, quatro riachuelos, que la hazen aména, y sumamente rica de muy escogido pescado. Nacen las gallardas, y frescas fuentes, causando notable adorno à la Ciudad, y provecho à los particulares. Dentro de los muros, tiene de circuito, quatro millas, pero à causa de los valles, y montes, que abraza, es mucho mayor, de lo que fuera, estando en sitio llano. Tiene muchos edificios importantes; el principal, es el Palacio del Obispo: ocho Iglesias Collegiadas: quatro famosas Abadias de Hombres, y tres de Mugerés: treinta, y dos Parroquias, y entre todo, mas de cien Templos, y un Clero tan rico, y honrado, que ninguno lo es mas en toda Alemaña, ni Francia. En la Catedral, se ve una famosa Imagen de San Jorge, à cavallo, todo de finisimo oro, puro, hecho por el Duque Carlos, en recompensa de las crueldades, que usò en la expugnation de la Ciudad. Ay treinta, y dos officios, que tienen grandissima autoridad en la Republica. Sus Ciudadanos, dan muestras de ingenio, y promptitud grande, para qualquiera cosa, ferocidad en las armas, y magnificéncia en las cosas Civiles, son alegres, apazibles, y faciles; pero demasiado entregados al ocio, y deleytes: y son poco concordés entre sí. De las tierras sugetas. Bollon (fue vendido, por el grande Gofredo, à Esperto Obispo, con harta mayor gloria del vendedor, que del comprador) dà titulo de Duque al Obispo, y Frencimonte de Marques. Tongren (es la Ciudad de los Tongrios, celebre entre los antiguos) muestra con sus antiguallas lo que fue: Entre otras, es bien dezir, de un camino, que por las reliquias

que

que han quedado, se echa de ver, aver sido solado de losas, y cortinado de muro, à una parte, y à otra, y va derecho hasta Paris, por espacio de 200. millas; que por ser tan grande, suele dezir el vulgo, que el Diabolo lo labró, en tres días, con sus noches. Dinant, està sobre el diestro margen de la Mosa: fue un tiempo de gran nombre, y commercio; mas destruyola el Duque Carlos, y maltratóla de nuevo Enrique II. Rey de Francia, pero por ser el terreno tan escogido, (tiene muchos Marmoles negros, y minas de hierro) se va reparando lo mejor, que se puede. San Truden es buen Pueblo, y muy hermoso, y toma el nombre de una Ilustre, y rica Abadía. Espa, es una Aldea, puesta en medio de un bosque, à quien hazen famosa, muchas aguas medicinales: entre las quales, es la mas principal, Savenier, admirable contra las calenturas, terciana, jaqueca, etica, hidropesia, y ciatica. Sabe algun tanto à hierro, y puesta en el fuego, primero se enturbia, y luego aclarada, se buelve como roxa.

LUCIMBURGO.

PERO ya es tiempo, que entremos en el antiguo Ducado de Lucimburgo, el qual contiene veinte, y tres Pueblos murados, y cerca de mil, y dozientas Aldeas. La mayor parte del, està en la Selva Ardeña, que poco à poco se ha ido abriendo, y cultivando. Toma nombre de la Metropoli, Ciudad grande, pero no muy poblada, por los desastres, que à ella, y à toda la Provincia le han sobrevenido en las guerras passadas, entre las casas de Austria, y Francia. En las quales, fue esta Ciudad presa, y saqueada, el año 1542. y despues recobrada, y de nuevo puesta à sacó por los Franceses. Casi la misma suerte, azar, corrieron todas las otras tierras suyas de importancia, Arlon, Tumbilla, Momendi, Danvillers, y Juois, todas tenidas antes por plazas inexpugnables. Los de Lucimburgo, son no poco armigeros; y es la causa, no aver Provincia, que proporcionalmente, tenga mayor numero de Cavalleros: Los quales, tienen à sus Vassallos tan fugeros, que no se atreven à casar, ò hazer cosa, que importe, sin comunicarla con su Señor. En lo restante, dan muestras de grandeza, y cortesia, y no ay gente, que se aya mostrado mas constante, y fiel con su Principe. Pues se sabe, que en la rebelion de los Países baxos, contra el Rey Catolico, se retirò, y se rehizo aqui Don Juan de Austria, con cuyo favor, y el de Namur, tomó animo, para hazer rostro à los enemigos.

M

FLAN,

FLANDES.

EL mayor condado de Europa, es Flandes, cuyos lindes, son el Oceano, la Hala, Scarpa, la Tenera, y la Skelda: con treinta, y tres leguas de largo, y pocas menos de ancho. Goza bonissimo ayre, y en particular, hazia la parte de medio dia, con un terreno razonable, y aun se mejora hacia la mar, y Francia, llevando muchissimo ganado, y hermosissimos cavallos. Contiene veinte, y quatro tierras muradas; treinta, privilegiadas: mil, ciento, y cinquenta Aldéas; quarenta, y ocho Abadias: y finalmente está tambien poblado, que no parece todo entero, sino un solo Púeblo. Dividese en tres partes, en Flandes, Flamejante, Galligante, è Imperial: á la Flamejante, le cupo un terreno tan flaco, que vale mas para centenos, pastos, linos, y cañamos, que para trigo. Tiene las tres Ciudades, Gante, Brujas, y Ipre. Gante es la Metropoli de los Púeblos Cordunos, famosos en los comentarios de Cesar. Está assentada sobre tres Rios, Skelda, Lifa, y Livia, sin otras muchas aguas, traídas alli, parte por la naturaleza, y parte por arte (porque entre otras cosas, tiene una acequia, ò canal, que desagua en el Oceano, à quatro leguas della, de no menos provecho, que grandeza) Su circuitu interior, es de mas de siete millas, y el exterior, de mas de diez. Contiene 26. Islétas, hechas por los Rios, y Canales; 98. grandes puentes, por cuyos ojos, pasan grandes barcos: 5. ricas Abadias: 7. Parroquias, muy grandes, y muy pobladas: 55. lugares sagrados, y pios; y 52. officios, y artes. Dan muestras los Gantefes, en sus acciones, de grandeza, y vehemencia: y de no menos valor, en armas, que industria en artificios. Brujas, está assentada en un desplegado llano, à tres leguas de la mar: no tiene rio, sino un antigo Canal; en lugar del qual (por no serles de mucho provecho) comenzaron estos años atrás, à abrir otro mayor: su circuitu interior, es de algo mas de quatro millas: excede en magnificencia de edificios, y en anchura de calles, à todas las otras Ciudades de Flandes: de la plaza del mercado, salen derechas seys calles famosas, para las seys puertas principales: tiene 60. Iglesias oficiadas. En la de San Basilio, se guarda la incomparable reliquia de la sangre de nuestro Señor Jesu Christo, que recogió Jusepe de arimatia, traída por Teodorico Elfatio, Con-
de

de de Flandes, bolviendo de la Santa Guerra de Jerusalem, el año de 1148. En la casa que llaman del Agua, se ve un instrumento lleno de pequeños cubos, à modo de anoria, que dandole bueltas un rocín, provee de tanta agua, à un arcaduz soterraneo de plomo, que basta para proveer à todo el lugar. Antes que Anverez se hiziesse tan poderosa, florecia esta Ciudad mucho mas, que ahora: porque era como centro de los tratos, y mercaderias, que ahora hazen cabo acullà. Tiene el Pueblo cibil, industrioso, y mas sobrio, y templado, que los otros. Reside aqui el Franco, que es un Magistrado, concedido por los Condes, à los Labradores, estando mal satisfechos de la Justicia de la Ciudad: que se quedò con sola la administracion de los muros à dentro. Ipre, es Ciudad fuerte de sitio; es su plaza muy celebrada, y se dize, que està solada de plomo, por la muchedumbre de arcaduzes de agua. Su comarca, es de las mas fertiles de Flandes. Pertenecen à Flandes Flamejante, Gravelingas, frontera importante, y los puertos de Dunkerke, Neoporto, Ostende, y Esclusa. La Flandes Gallicante, contiene las bucnas, y ricas tierras de Lila, Duai, Orcies, y Tornay, puestas todas en un País abundoso de trigo, rubia, y ganados. El Conde Balduino Barbato, Fundò à Lilla, por el año mil, y siete: y la cercò de muros el de mil, diez, y seys. Es hermoso Pueblo, y de mucho trato: y por esto, y por las Artes, es tenida por la tercera, entre las mejores Ciudades de los Países baxos. Duai, es cabeza de los Catuaces; y Tornay, de los Nervas: esta, es hermosísima, y fortísima, y tiene un importante Castillo; ha padecido hartas alteraciones: porque en diferentes tiempos, se ha visto baxo Flamencos, Ingleses, y Franceses, y ahora de nuevo, ha buuelto à ser de Flamencos. Con todo esto, no se comprende en el Condado de Flandes, sino que haze estado de porsi. La Flandes Imperial, se llama asì, por los muchos años, que estuvo inmediatamente sujeta à los Emperadores: cae entre los famosos Rios Skelda, y la Tenera, cuya cabeza es Alost: y asì se llama tambien el Condado de Alost. Pertenecente otras tierras de no mucha consideracion.

BRABANTE.

HAzia Tramontana, tiene Brabante por lindes, al Oceano: à Levante, la Mosa: à medio dia, confina con el Obispado de Liege, y con el Condado de Namúr: à Poniente, es su postrer Pueblo,

M:

blo,

blo, Nivella. Es fuya aquella Provincia, en que pone Cesar los Aduaticos, y Ambivarites: de veynte, y dos leguas de largo, veynte de ancho, y ochenta de circuito. Goza el ayre fano, y un País por la mayor parte, estendido en fructiferos llanos. Sola la Campaña es naturalmente esteril: pero hazenla fecunda con el trabajo, é indultria. Tiene veynte, y seys tierras muradas, diez, y ocho privilegiadas, y siete cientos Aldeas. Las Ciudades principales, son Lovayna, Bruselas, Amveres, y Bolduc. Lovayna, está en un hermosísimo assiento, y goza un ayre tan favorable, y propicio, que alcanzan las ubas perfecta fazon. Su circuito interior, passa de quatro millas: pero contiene prados, viñas, y jardines espaciosos, à quien acarrea belleza, y gracia singular el sitio, distinto en montes, y valles. Florece en mucho su Universidad, fundada el año 1426. por Don Juan, quarto Duque de Brabante; pero enriquecida de salarios, y Catredas, por el Rey Catolico Don Felipe II. Bruselas, (cuyo cerco es poco diferente de el de Lovayna) está situada parte en llano, y parte en monte, en un País, en que compite la amenidad, con la abundancia de todas las cosas: bañala el pequeño Rio, Sinne, y la enriquece un grande Canal, de cinco leguas de largo, por cuyo beneficio los Navios, passando por la Rupella, y Skelda, llegan hasta la mar. Aqui en el Templo de San Gudula, se ven dentro de una rica custodia de oro, tres Ostias consagradas, con aquel insigne milagro, del Santissimo Sacramento, que sucedió el año 1369. desta suerte. ¶ Jonatás Judio, mercò sacrilegamente una custodia de Ostias consagradas, de un tal Juan, Cura de Santa Caterina: la qual despues de aver muerto el dicho Jonatás, por mano de sus enemigos, quedò en las de Abram su hijo. Este, junto con otros de su Aljama, sacando un dia de Viernes santo, el Santissimo Sacramento, le dieron de puñaladas: del qual, como luego manasse milagrosamente mucha sangre, convirtiose al punto, en verlo, la Madre de Abram, y descubrió todo el caso à Pedro, Cura de San Gudula. Por lo que, Vencislao, Duque de Brabante, y Juana su Muger, hecha primero la diligente inquisicion, que un tan grave caso pidia, condenaron à Abram, y sus complices, à ser quemados vivos: y con una devotissima procesion, pusieron aquellas Ostias consagradas, assi sangrientas, en una magnifica Capilla del susodicho Templo. La Ciudad, está llena de muy buenas casas, y muchos Palacios, entre los

DE LOS PAISES BAXOS.

quales, el Alcazar Real, tiene un amenissimo Parco, ó foto. Ay en ella, cinquenta, y dos Oficios, entre los quales, es importantissimo el de los Armèros: pero riquissimo el de los tapiceros. Anveres, es cosa tan insigne, que seria mejor callar, que dezir poco. En grandeza es como Liege, pero en fortaleza, no reconoce ventaja à ninguna Ciudad de Europa. Tiene un hermosissimo muro, muy bien terraplenado, con diez Baluartes Reales, y un Castillo importantissimo. Está essentada à la diestra de la Skelda; la qual le sube desde el mar (con estár à diez, y siete leguas) las Naves cargadas de toda mercancia; y la descargan en el muelle, con suma facilidad. Contiene muchas fabricas insignes; pero las mas principales, son la Iglesia de la Virgen Maria nuestra Señora, la Borsa, el Palacio de los Señores, y el de los Ostarlines. Antes de las revoluciones de los Países baxos, era ciudad de tan gran trato, y de tanta importancia, que se despachavan mas mercaderias en ella en un mes, que en Venecia en dos años. Ahora, estando privada del comercio del mar, y teniendo los enemigos, casi à las puertas, ha llegado á estrema miseria. Bolduc (que conserva el nombre de un notable Bosque, que allí huvo) está sobre el riachuelo Deese, à dos leguas de la Mosa. Es Pueblo grande, hermoso, rico, fuerte, lleno de muchissima gente guerrera, y brava; y con todo esto, de suma industria, y trafego. Labranse cuchillos, y alfileres innumerables, y de muy buen temple; y telas, entre la ciudad, y su comarca, por mas de dozientos mil escudos. Malines, puesto que se gobierna por sí misma, con todo esto, à causa del sitio, se cuenta, entre las Ciudades de Brabante: está sobre la ribera del Dele, Rio grueso, por sí, y por la creciente del mar, que sube hasta aqui, y una legua mas arriba; el qual dividiendose en varios ramos, haze muchas Islitas, hermozeando, y enriqueciendo à la ciudad por estremo. Aqui se guarda grandissima cantidad de Artilleria, polvora; y de qualquier otras municiones, para el servicio de la guerra. El año 1546. hiriendo el rayo en una torre, donde avia dos mil barriles de polvora, hizo tan horrendo destrozo, que creían, era llegada ya la fin del Mundo: entre otros prodigios, secò la llama por mas de 600. passos de largo, el fosso de la Ciudad, con ser notablemente hondo, y ancho. Ay en Malines diez, y siete Oficios, que entran en las deliberaciones publicas, sin otros muchos de menos autoridad. Vese fuera de la Ciudad, un memorable Monasterio, en que viven

mas

mas de mil, y quinientas Religiosas, ò por mejor dezir, Donzellas seglares, que pueden casarse, siempre que la ocasion se les ofrezca. Mastric, està dividido por la Mosa, en dos partes, con un insigne puente. Reconoce por Señores, al Duque de Brabante, y al Obispo de Liege, sin notable division de confines. Siguese solo el fuero de la madre, reconociendose los hijos por Vassallos, de solo aquel, que su madre, reconoce por Señor: y los forasteros, tienen obligacion la primera noche, que llegan, declarar, baxo qual Señorío quieren vivir. Verdad es, que solo el Duque bate moneda; y la vez primera, que entra, perdona à todos los desterrados, que asidos á la cola de su cavallo, ò à un cordel atado della, entran con él, en la Ciudad. Entre las otras tierras de importancia, merece nombre Nivella, celebre por aquel Capitulo, ò Cabildo de Canonigas, cuya Abadesa, se llama siempre, Madama de Nivella. Passada la Mosa, ay algunos Estados, que pertenecen al Brabante, como es el Ducado de Limburgo, rico de hierro, plomo, y piedra Cadmia; y Valkemborgo, Dalem, Rode, y Carpen, tierras todas, con señoría, y jurisdiccion.

OLANDA.

Salidos ya, de la descripcion del Brabante, será necessario bolvamos atrás, y dexando à la finiestra las Islas de Zelanda, que entremos en la Olanda. Contiene esta Provincia, una muy buena parte, de la antigua Battavia, la qual ocupava, todo lo que ay entre los dos cuernos, del Rin, y el Oceano. Olanda, se interpreta País hueco, ò vacuo, por lo que se ve manifestamente, que tiembla, y resuena el suelo en muchas partes, baxo los carros, y los pies de los cavallos; y junto à Arlem sucedió un caso, que haze manifesta fe desto: y es, que cayendo una vaca, por la boca de una endrija, ò abertura de la tierra, al cabo de tres dias, la hallaron muerta en el mar: y sin esto es cierto, que una parte de Olanda, se llama Uwaterlanda, esto es, País de agua. Olanda està hendida de varias ensenadas, ó brazos de mar, y dividida de muchas lagunas, estanques, y de varios canales, ò acequias, sacadas artificiosamente, de los susodichos rios, y del mar. Y si bien en los siglos passados, dá muestras, que fue llena de selvas, y florestas; ahora està pobrissima de arboles, y casi necesitada de frutos, á causa de la demasiada humedad. Dizese, que abrá ocho cientos años, que el Oceano la negó, y que poco à poco se ha ido

retirando. Su riqueza consiste en los pastos, con que sustentan una inestimable cantidad de cavallos, bueyes, y vacas grandísimas, con tanta leche, que segun se dize, facan del queso, y manteca, mas de un millon de oro, cada año: y facan una grande suma (sin lo que se gasta en la Provincia) para las tierras comarcanas, y aun hasta Alemaña, Inglaterra, y España. Sacase tambien, grande provecho de la rubia, y infinito de la pesca (de que avemos ya dicho en otra parte) y navegacion, artes proprias de los Olandeses; y así se dize, ay en sola Olanda, mas de ochocientas Naves gruesas, de tres, hasta cinco gavios; sin seyscientas otras, de ciento, y dozientas toneladas. Con esto, aunque sin vino, lãña, lino, y con poquíssimos sembrados, abunda la Olanda increíblemente de vino, telas, navios, y trigo. Tiene sessenta leguas de circuito, dentro las quales contiene treynta tierras muradas, y otras que no lo son, sin mas de quatrocientas Aldeas. Entre los pueblos de mas importancia, son los principales; Dordreck, puesta como Isla, en medio del Meruve, Ciudad grande, y populosa: Haerlem, Ciudad grandíssima (aquí truxeron el año 1403. una muger marina, desnuda, y muda, aviendola pescado en una laguna de la Provincia, do la avian arrojado las olas del Oceano: y no ha muchos años, que en el mar de Frisia, prendieron un hombre marino, con barbas, cabellos, y pelos, como los demás hombres, y que se hizo à comer pan, y otras cosas: y por el de 1531. no lexos de la Ciudad de Elpok, en Norvega, prendieron un monstruo marino, semejante à un Obispo, en el habito, y traje; y casi por el mismo tiempo, pescaron à otro como este en el mar de Genova (cuyo retrato yo he visto.) Delf, es Ciudad magnífica de edificios, y de muy hermosas calles; cuyo territorio està lleno de Cigüeñas, y los edificios, de sus nidos. Por el año de 1536. aviendose encendido en el Pueblo, un desapoderado fuego, se vieron las Cigüeñas, hazer lo posible por librar sus hijos, sacarlos de la llama, adargarlos, y repararlos con sus alas, y quedarise con ellos en medio de lo mas ríguroso del incendio. Leiden, es tambien pueblo principal, puesto en un llano, verde, y ameno. Tiene en su contorno, cinquenta Islas, y solas las quinze, con puentes, las otras se navegan por todo su derredor; ay ciento, y quarenta, y cinco puentes, los ciento, y quatro de piedra. Goza el mas dulce, y regalado ayre, que todo el resto de Olanda. Fue natural de Delf, un David Jorge, que de pintor, que

avía sido, se hizo adorar por Mesias, y por Dios, de sus sequaces: y murió ultimamente, rabiando de dolor, en Basilea, el año 1556. Tambien fue natural de Leiden, aquel Juan, Calcetero, Anabatista, que se hizo Rey en Munillero, Ciudad de Vuesfalia. Amsterdam, está situada sobre un seno de mar, llamado Tie; donde varios canales, ó acequias de agua, entran en la Ciudad; entre las quales, es hermosissima la de en medio. Está fundada sobre grandes montones de leños (como Venecia) hincados, en lo mas hondo de la agua, à fuerza de maquinas, y artificios. Los mas dias, la acuden navios, casi de todas partes, y particularmente de las Provincias Ostarlinas; y en tanto numero, que alguna vez se le an contado, junto à los muros, y por el canal grande, mas de 500. naves gruesas. Es fortissima de muros, y sitio; por la facilidad, que ay, para rompiendo las acequias, anegar toda la campaña. A dado muestras, en estas postreras revoluciones, de suma fidelidad, con su Principe: pues à sido la postrera ciudad de Olanda, que despues de un prolixo cerco, desesperada de todo socorro, cayo en manos de Guillermo de Nassau. Entre las tierras de menos cuenta, no se deve olvidar Goricon, de cuyo campanario, se descubren veinte, y dos Pueblos murados; ni Rotterdam, tierra fuerte, hermosa, y bien poblada: ni entre las Aldeas, la Haya, por ser la mayor, ó de las mayores de Europa; pues tiene mas de dos mil casas, por lo que, nunca sus moradores la han querido ceñir de muros. Tiene un sumptuosissimo Palacio, à manera de castillo, donde reside el consejo de la Provincia. No lexos de aqui, está el sepulcro de la Condesa Margarita, en un Monasterio de Monjas de San Bernardo, la qual el año 1276. pariò 364 creaturas, las quales todas fueron bautizadas con nombres de Juanes, è Isabelas; como se ve por el Epitafio, que está entallado sobre la sepultura. Aconreció este prodigio, por razon de que llegando una pobre muger, con dos hijos, nacidos de un parto, à pedir limosna à la Condesa; esta, en lugar de favorecerla, la diò en rostro, diciendo, no era posible, engendrar dos hijos de un parto, sino que fuesen de dos padres: de lo que, afrentada la pobre muger, suplicó à Dios, puesta de rodillas, que para manifestacion de su honestidad, permitiese, que la Condesa, eitando à la sazón preñada, pariesse tantos hijos, quantos dias tiene el año. Escriye Martin Croméro en su Cronica, que el año 1269. otra Margarita, muger del Conde Virboslao, pariò treyn-ta, y seys hijos, en Cracovia. Rematemos, con dezir, que junto à

Cauvikel año 1520, y despues el año 1552. y 1562. aviendose retirado, notablemente el mar, se descubrió una soberbia fortaleza, con un puerto artificial, junto á ella, de figura quadrada, y de nueve cientos, y sessenta pies Romanos, por quadro. Los moradores, sacaron della muchas piedras, pardas, adobes, ò ladrillos enteros, y vasos sanos de metal, y varias medallas. Parece, que sea el Faro, fabricado por Caio Caligula, y despues ahogado del Oceano, y Rin: en cuya boca (del ramo que passava por Utrek) fue edificado. Los hombres de Olanda, en grandeza, y las mugeres en hermosura, exceden á todas las otras naciones de Europa; sin reconocer ventajas á nadie, en policia, cortesania, y riquezas. Conservan oy aquella ferocidad, y braveza antigua. Y como gente, que posee un País abundosísimo, y fortísimo, y que de continuo contrata con el mar; tiene en poco, á qualquier poder, y qualesquiera fuerzas.

UTREK.

UTrek, es cabeza de un Estado pequeño, pero importante, puesto entre la Olanda, y Gueldres. Fue un tiempo sugeta, absolutamente al Obispo, pero teniendo el Obispo Don Enrique de Baviera, guerra con Carlos, Duque de Gueldres, y viendose sin esto, tan malquisto de los Vassallos, que se atrevieron á echarlo de la ciudad; se resolvió en dar todo el derecho, que tenia en Utrek, y en la señoria de Overissel, al Emperador Carlos V. como lo puso por execucion el año de 1527. Es Utrek, Ciudad grande, y gallarda, con hermosos, y magnificos edificios, y admirables sotanos. Tiene cinco Iglesias Collegiales, un insigne Convento de Cavalleros de Malta, y otro de Teutonicos, sin muchas Abadias, dentro, y fuera de los muros. Están baxo de su Jurisdiccion, Amersfort, sobre el Rio Ehem, Uvik, y Renen, sobre el Lek, y Monfort, sobre el Isel.

GUELDRES.

Fue Gueldres antiguamente habitada de los Batavos, y Menapios. Es de forma extravagante, puesta entre la Frisa, y la Mosa, el Ducado de Guiliers, y de Cleves, y el Rin: de País llano, y de terreno apto, para qualquier cultura, fertil de granos, y fecundo de ganados. Hasta de Danja, le trahen los bueyes, para engordarlos.

N

de

de los quales , se viò uno en Anveres , el año 1560. que pesava tres mil, y treynta libras. Contiene veynte, y dos tierras muradas , algunas privilegiadas , y mas de 300. Aldéas con campanario. Las tierras mas principales, son Nimega, Ruermonda, Zutfen, y Arnen. Está Niméga asentada sobre el Vaghal ; es tierra fuerte , y llena de gente , y de riquezas. Trátase como ciudad Imperial , y haze moneda, siempre que quiere, como tierra franca. Tiene un Cast. llo muy antiguo, puesto sobre un peñasco , fabricado por Julio Cesar. Y à la verdad, las muchas sepulturas, medallas, piedras escogidas , con epitafios de Capitanes, y varones insignes , que hasta oy se ven por su comarca, dan muestras, de que esta ciudad es muy antigua. Ruermonda, tiene el asiento, donde el Ruer entra en la Mosa , en un País fertilissimo, y abundosissimo de todo bien. Tiene cerca , à la hermosa Aldéa Kesel , de quien toma nombre, un pequeño País , que le está sujeto. Arnen, llamado por Tacito *Arenacum* , jaze sobre la diestra del Rin : tiene baxo de su dominio al País de Veluve, con hermosissimas praderias, y pastos de ganado. Zutfen, está sobre la diestra del Issel , y la passa por dentro , el Berkel. Los habitantes de Gueldres son belicosos, y valientes, no menos à pie , que à cavallo , como lo mostraron, baxo el Imperio del Duque Carlos.

OVERISSEL.

Este País, por estar allende el Issel , se llama en Latin, *Trancesisllana* ; jaze entre el Condado de Zutfen, y la Vvesfalia, y el seno de mar , llamado *Zuiderzee*. Dividese en tres estados : *Iscellant*, *Drent*, y *Tuent*, llenos de riachuelos, llanuras fertiles , de muy buen trigo, y de varios bosquezillos. Contiene ocho tierras muradas, diez privilegiadas , y mas de cien Aldéas. Las muradas principales, son *Deventer*, y *Campen*. *Deventer* está sobre la diestra del Issel ; es tierra espaciosa, y bien poblada, pero sobre todo fuerte, y bien cercada. *Campen*, está sobre la siniestra del mismo rio , es ciudad grande, hermosa, y de mucha importancia. Y assi esta, como *Deventer*, son de la compañía de la Anza , que no será fuera de proposito , declarar aqui, lo que es esto. Llamase pues, Anza , una compañía de muchas ciudades, y tierras, unidas entre sí, por varios beneficios, que se han hecho, y recibido unas de otras : y para la seguridad de los tratos, y commercio, está dotada de varios privilegios, concedidos por

por los Reyes de Inglaterra, Francia, y Dania; y por los Principes de Flandes, y de Moscovia: con lo que á mas de 400. años, que se conserva en un mismo ser. Tiene quatro Ferias, una en Brujas, transferida despues en Anvéres, donde posee una casa famosissima; otra en Olanda, y la tercera en Novogardia, Ciudad de la Rufsia; y la quarta en Berge, Ciudad de Noruéga. Entran en esta compañía setenta ciudades, que se llaman de la Anza, cuya cabeza es Lubek, dõ se ayuntan sus Diputados, para la expedicion de los negocios, del bien publico.

FRISIA.

TRas esto se sigue la Frisia, la qual sola entre todas estas Provincia-
cias, conserva el antiguo nombre: dividela el Rio Ens, en Occi-
dental, y Oriental. Es de País llano, y cenagoso. Sus riquezas con-
sisten, en praderias, donde se mantiene grandissima cantidad de ga-
nados; y en terrenos de Turbas, los quales terrenos se llaman Vehé-
ñen. Siembrase poco grano, porque el campo es tan baxo, particu-
larmente hazia la mar, que desde el principio del Otoño, hasta la
Primavera, està lleno de agua, que no parece, sino un seno de mar;
à cuya causa se ven las tierras, y las Aldeas puestas en sitios altos, y
relevados, y ceñidos de vallados, y reparos admirables: y con los
pastos, y Turbas, se proveen de pan, vino, y madera, de otras partes.
Turbas, (para que se entienda lo que ahora deziamos) es una espe-
cie de tierra, que se cria en lugares pantanosos, y gruesos, tan cozi-
da, y templada del Sol, que es aptissima para recibir, y conservar el
fuego. Ay de muchas maneras, segun la gordura, y calidad del país.
Algunas flacas, como lo son las que se hallan en Diest, y en el termi-
no de Anveres; otras algo mejores, como las de Campiña; pero las
mas escogidas, son las que se facan en Gueldres, y Frisia, donde las
cavan en profundidad, de doze, hasta veynte, y cinco, y treyta pies,
Cortanla en cespedes, como medio ladrillos, y los dexan muchos
dias al Sol, y al viento, para secarlos, y reducirlos à su perficion. En
ser tales, reciben en un instante el fuego, y sin soplarlos, van por sí
mismos consumiendose del todo. Despiden un singular calor, y su
carbon es mejor, y mas durable que el de la leña. El año 1567. en
el País de Uir k, prendió el fuego en una espaciosa campaña de
Turbas, y con la llama, y humo denso, y horrible, se estendió de

suerte, que parecia una boca del infierno. Llegaron à matarlo una grande infinidad de hombres, haziendole muchos reparos, y fossos de agua. Valense otrofi, en la Frisia, para el fuego del estiercol seco de los bueyes: que son aqui grandísimos, y de los mejores de Europa, y en grande cantidad, y no menos cavallos. Dividenla en tres Estados, ó señorías, de Ostergoia, de Vestergoia, y de Siete selvas. Ay treze Ciudades, entre muradas, y privilegiadas, y 490 Aldeas. Levarden, es cabeza de estos tres estados, y así reside en ella el Consejo, y la Cancilleria: es ciudad grande, y buena. Las otras de mas cuenta, son Doceum, y Frakiner. A la Frisia, le pertenece Groninga, con su Estado, Ciudad hermosa, y civil, que baxo la superioridad del Rey, se rige por sí misma, à fuer de Republica. A su Poniente, se ven Siete selvas, poco distantes la una de la otra, con muchos lugares, y Aldeas ricas de pastos, y ganados. Los de Frisia, son sumamente zelosos de su libertad, aborrecen por extremo al adulterio, fueron tenidos por felicísimos, pero en nuestros tiempos, se han dado mucho à la navegacion, y trafago. Y no ay entre ellos Barones, ò Nobles, con jurisdiccion.

FRISIA ORIENTAL.

Pondremos aqui à la Frisia Oriental, por ser Provincia, que simboliza infinito con la antecedente. Fue abitada de los Caukas menores, puestos por Plinio, entre el Rio Amisio, y el Visurgo; como à los mayores, entre el Visurgo, y el Albis. Está rica de cavallos; de toda suerte de ganado domestico, y de infinita caza, granos, legumbres, y sal. Tiene dos Pueblos notables, Endem, y Aselinga, que otros llaman Aurik, puestos sobre el Amasio. Está Endem sobre la boca dél, con un muy grande puerto, y tan acomodado, que las naves à velas llenas, se entran por las calles adentro. A crecido infinito esta Ciudad, con las alteraciones de los Países Baxos, porque el negocio, que antiguamente se hacia en Amberes, se ha transferido, por la mayor parte, aqui: por lo que va siempre, de dia en dia, creciendo en edificios, y gente. Verdad es, que los mercaderes Ingleses, que avian hecho cabo en ella, se han pasado, à Amborgo. Cuezese aqui la sal, con grande ganancia de los Ciudadanos. Aselinga es habitada de Nobles, por la comodidad, que à causa de los vezinos bosques, tiene de cazas. El País está tan sembrado de Aldeas, ò

case.

caferías, que casi tocan las unas, à las otras: y algunas son tan gallardas, que no reconocerán ventaja, à muchas ciudades: dan muestras sus vezinos, así en el vestir, como en lo demás, de mucha cortesania, y primor. El Rey de España tiene en esta Provincia á Lingen, tierra pequeña, pero con un fuerte de importancia, con su Estado, y territorio.



DESCRIPCION

DE LA GERMANIA.

DAMOS nombre de Germania à toda la tierra, que usa la lengua Alemana, la qual se estiende desde la Mosa, hasta la Vistula, y de los Alpes, al Oceano; País grandísimo, de figura casi quadrangular, largo, y ancho, por qualquiera lienzo, casi seyscientas, y cinquenta millas; lleno de poderosísimos Principados, de ciudades grandísimas, Pueblos, y provisiones infinitas. Y puesto que, con los terminos, y lindes, que aqui le damos, abraza la mayor parte de los Países Baxos, con todo esto, nos ha parecido descriuirlos à parte, por su nobleza, y por tener diferente gobierno, que los demás. Esta Provincia pues, con que, en tiempos de Tacito (segun el lo escribe) estava ocupada de bosques, y lagunas, està oy muy bien poblada, y cultiyada, lo que deve ella, por la mayor parte, à la translacion del Imperio. Contiene mas de 80. Ciudades grandes, y pueblos innumerables, llenos de insignes Oficiales mecanicos. Las ciudades puestas cerca de los ríos, tienen la fabrica, por la mayor parte de piedra; y las otras, parte desto, y parte de madera, aunque por la calidad de las casas, parecen todas muy bien, y hazen una muy hermosa vista. Las casas del Comun, las de los Principes, y sobre todo las Iglesias, son grandísimas; las calles derechas, anchas, soladas de losas, y muy limpias. Estrabon escribe, que los Romanos excedieron à los Griegos, en la limpieza de las ciudades, à causa de los albañares: pero ahora, llevan los Tudescos esta ventaja, y aun mayor à los Romanos. Las ciudades son por la mayor parte franças, aviendo alcanzado su libertad, ó por servi,

servicios, hechos al Imperio, con dinero, ò por fuerza; como ahora últimamente Braunzik, Ciudad famosa, que se ha salido del dominio de los Duques. El gobierno es Popular; pero con gran variedad de Consejos, y Magistrados. La Saxonia, y Dinamarca usan leyes propias; las otras, se sirven de las comunes, donde faltan las municipales. En lo criminal, usan tormentos asperísimos, y estraños modos de dar muerte; indicio bien claro, de la ferocidad, de los moradores. Son dados por estremo à la destemplanza, en el comer, y beber: de lo que se sigue, que con dificultad se hallará prudencia, y sabiduría, entre ellos: pues no ay cosa que mas ofusque el entendimiento, y bestialize los animos, que la gula, y beodéz. Por esto han abrazado, y admitido, con increyble facilidad, tantas, y tan detestables heregias, todas valedoras de la carne, y sensualidad. Son sumamente celosos de su libertad. Viven de ordinario hasta 50. años, aunque en algunas partes, y particularmente en Suevia, llegan à los 80. y 90. La destemplanza en el comer, y beber, los tiene sujetos, à enfermedades frias, de estomago, y de intestinos, y à calenturas, y gota. Son insignes para cosas mecánicas, y así han sido inventores de la Imprenta, Artilleria, y Relox de ruedas; que son cosas de tanto primor, como todos ven. En la guerra son de algun provecho, en campaña, por la estabildad de su ordenanza; pero de poco, ó ninguno, en las escaramuzas, por ser tan lentos, y pesados de cuerpo, como de grandes huesos, carnosos, y membrudos; y de poco, en la defensa de ciudades, asaltos, y otras semejantes empresas, que piden promptitud de ingenio, y agilidad de cuerpo: valen menos à cavallo, que à pie, pero mas con la pica, y espada, que con el arcabuz. En efecto se ha visto, que la infanteria Tudesca á sido de provecho en algunas batallas, particularmente con capitán Español, ò Italiano; pero la caballeria, casi siempre ha sido de gasto, y embarazo, mas que de provecho, ò utilidad alguna. La causa desto, es que facan los cavallos de la labranza, y à los hombres de la cavalleriza, y semejantes exercicios. Porque los Nobles, que toman la empresa de hazer gente, ponen à cavallo todos sus criados, y lacayos, aprovechandose de la mayor parte de su sueldo. La menos mala cavalleria, es la de Cleves, y Franconia. Está toda la Germania bien proveida de rios, lagunas, y estanques. Los rios mas famosos, son el Danubio, tenido por el mayor de Europa: el Rin, celebrado por segundo en toda ella; el Albis, la Odera, Mosa, Mosella, Neccaro, Meno,

Mols

Molta, Ens, Visurgo, y otros, todos adornados de muchas, grueltas, y ricas Ciudades, y de gran commercio. Casi todos entran en el Rin, Visurgo, Albis, Odera, y Danubio: y todos defaguan en el Oceano Germanico, fino es el Danubio, que despues de un larguissimo curso, en que recibe cerca de sessenta rios navegables, entra por siete bocas, en el Mar Mayor. Tiene muchos lagos, y los mas famosos, son el de Eluecia, Lemano, Neoborghese, Lucerna, Zurik, y Constancia. Donde no alcanzan lagos, tienen grandes estanques, abundosissimos de peces. Està sembrada por todo de grandes selvas; las mas notables, son la Negra, junto à las fuentes del Danubio; la Uronica, en la Franconia; y la Ercinia, que cñie toda Boemia, y se estiende hasta los ultimos terminos de la Moscovia. Abunda de cavallos, de que se sirven para cultivar la tierra; y no menos de ganados de toda fuerte, y animales, aereos, aquatiles, y terrestres. Cogese harto trigo. La Alfacia, la ribera del Neccaro, y la del Rin, hasta Colonia, la Austria, y algunas otras partes, llevan vino. No se hazen sedas, ay pocas lanas, y essas grosseras, no produce azeyte, abunda en minas de hierro, plomo, azofar, estaño, y azéro; y las de oro, y plata, se dize, que hazen de renta, mas de un millon de escudos el año. Tiene minas de azufre, salitre, y alumbre, y no le faltan salinas. Pero porque una de las cosas, que mas ilustran à Alemaña, es el Imperio, no serà fuera de proposito, dezir aqui dos palabras de su origen, y qualidades. Fue pues assi: que considerando el Sumo Pontifice Gregorio V. natural de Saxonia, los trabajos en que se avia visto la Christiandad, por las discordias, que uvo entre los Franceses, Italianos, y Tudescos acerca del Imperio, queriendolo cada qual para su nacion, estableció por ley, el año 996, que sola la Germania eligiessa al Emperador, el qual en siendo electo, tuviesse titulo de Cesar, y Rey de Romanos: y que en recibiendo la Corona, de manos del Pontifice, se intitulasse Emperador Augusto: de dó ha nacido la costumbre de venirse à coronar à Roma. Dió la autoridad de esta eleccion à siete Príncipes, que son los Arzobispos, de Maguncia, de Treveris, y de Colonia, por el Estado Eclesiastico: y el Duqué de Saxonia, el Marques de Brandeburk, y el Conde Palatino, por el Estado seglar: el septimo, es el Rey de Boemia, el qual no tiene voto, sino en caso, que tres de los susodichos, eligiessen à uno, y otros tres à otro. Quando el Emperador està asentado de Mageltad, Treveris se le assienta delante,

lante, Maguncia à la derecha, Colonia à la izquierda, el Rey de Boemia à la diestra de Maguncia, y el Palatino, à su lado: Saxonia, à la siniestra de Colonia, y luego el de Brandeburk. En las procesiones solenes, Treveris va delante el Emperador, Maguncia, y Colonia, lo llevan en medio, el Rey de Boemia le va detrás, y junto del los otros Electores. Pero si se halla en esto el Rey de Romanos, tiene su asiento junto al Emperador, aunque algo atrás. La obligacion, que los Principes de Alemania tienen al Emperador, es honrarlo como su cabeza, y obedecerlo en la execucion de las cosas decretadas, para servicio del Imperio. A las Dietas (que son lo que acá llamamos Cortes) acuden mas de 450. personas, ó por sí mismas, ó por Sindicos, uno de los quales sirve muchas vezes, por muchos. El Emperador, en ellas, despues de aver hablado bien pocas palabras, manda leer la proposicion, y luego se retira. Entonces los Electores, se recogen en un aposento cercano; los otros Señores, assi Espirituales, como Temporales, à otro: y los Sindicos de las tierras francas (los quales no tienen mas de un voto) se ayuntan tambien en otro lugar. Si à caso no se conciertan en los pareceres, prevalece la opinion, que el Emperador confirma. Las deliberaciones hechas, no se pueden revocar, fino por otra Dieta: aunque el Emperador las puede diferir à su alvedrio, y tiene plenaria autoridad, para lo que toca à su execucion. La forma, que se guarda en la creacion del Cesar, segun la Constitucion de Gregorio V. y la Bulla aurea, que comprende la susodicha Constitucion, y otras ordinaciones, añadidas por el Emperador Carlos IV. el año de 1356. es esta. Siempre que en la Diocesi de Maguncia, se entienda de cierto la muerte del Emperador, toca al Arzobispo della, notificarlo à los demás Electores, dentro de un mes, intimandoles, que acudan dentro tres meses en Frankfort, ó personalmente, ó por sus Sindicos. Y si à caso sucede la muerte del Emperador, en vacante deste Arzobispado, pueden los demás Electores hazer la eleccion. El que dentro del tiempo señalado, ni acude, niambia Sindico, queda para aquella vez, privado de voz. Hazese el ayuntamiento de los Electores, en la Iglesia de San Bartolomé, de la susodicha Ciudad: donde dicha la Missa, juran, el Arzobispo de Maguncia el primero, y luego todos los demás, de no hazer, en aquella eleccion cosa alguna, por conciertos, intereses, ó por otros qualesquier indignos respectos. Si difieren la eleccion, mas

de

de treynta dias , no pueden comer , fino solo pan , y agua , hasta averla concluido. El Cesar , en siendo creado , ante todas cosas , jura , y confirma primeramente , todos , y qualesquiera Privilegios de los Electores , y señala el dia , en que quiere Coronarse en Aquisgran : por aver sido señalada esta Ciudad por Carlo Magno , para la Corona de hierro , como Milan , para la Corona de plata , y Roma , para la Corona de oro. Llegando á Aquisgran , vase acompañado de los Electores , à la Iglesia de nuestra Señora , la Virgen Maria , à hazer oracion. Buelve à ella el siguiente dia , y postrado en tierra , baxo una Corona de bronze dorada , colgada del ayre , dize el Arzobispo de Colonia ciertas oraciones , levantese luego , y acompañado de Maguncia , y Treveris , buelve à postrarse de nuevo , cerca del Altar Mayor , y rematadas ciertas ceremonias , lo assientan á la Silla Imperial. El Arzobispo de Colonia , en esto comenzando à celebrar la Missa , se buelve para él , y le pregunta : Si quiere mantener la Fè Catolica , defender la Iglesia , administrar Justicia , restraurar el Imperio , y dar su divido honor al Romano Pontifice ; lo qual en prometiendolo , lo llevan de nuevo al Altar , para que jure solemnemente esta promesa ; y luego buelve à su Silla. Tras lo que , hechas algunas otras ceremonias , Colonia le unge , con oleo sacro , los pechos , la cabeza , las palmas de las manos , y baxo de los brazos. De aqui , Maguncia , y Treveris , lo entran à la Sacristia , donde revestido , como Diacono , lo facan , y assientan en su Silla. Luego llega Colonia , y le dà espada desnuda en la mano , encomendandole la Republica Christiana : tras esto , enbaynada la espada , le pone una sortija en el dedo , le viste la ropa Imperial , le dà el Cetro , y el Globo ; y al punto los tres Arzobispos , juntamente , le ponen la Corona en la cabeza , y lo acompañan al Altar , donde le comulgan , y jura de nuevo , tratarse como buen Principe. Acabado esto , y asentado en otra Silla mas alta , arma algunos Cavalleros. Tras lo que , el Arzobispo de Maguncia aclamandole salud , y felicidad , le encomienda à si mismo , y à sus compañeros. Las tierras francas , le rentan al Emperador veynte mil florines , para espada , hielmo , y cosas semejantes. Fueron otro tiempo sessenta mil sobre ciertos tributos del Rin ; pero Carlos IV. los concedió para siempre à los Electores , que fueron de su parte ; y por revalidar esta donacion , la hacen confirmar los Electores , al nuevo Emperador. Quando asiste personalmente à la guerra , el Imperio le paga

diez mil infantes, y dos mil cavallos: y para los gastos particulares, le dà sessenta mil florines: y quando viene á Roma, para Coronarse, le dà veynte mil infantes, y ocho mil cavallos, pagados para seys meses: que llaman focorro Romano: y las tierras francas le hazen la costa sin esto, siempre que se halla en alguna dellas.

La Alemaña es una Region vasta, muy poblada, fertil, y abundante, situada en el centro de Europa: està entre los grados 45. hasta el 54. de latitud, y entre los 28. hasta 41. de longitud, que son de largo, y ancho poco mas 675 millas Italianas, á medio dia, los Alpes son los confines de Italia, à Poniente con la Francia, à Septentrion con Dinamarca, Suecia, y Polonia, y à Levante con la Ungria.

Dividese la Alemaña, en Alta, y Baxa.

La Alta, contiene quatro Provincias, azia el Occidente.

Provincias.	Ciudades.
Alfacia.	Argentina.
El Palati. del Reno.	Herdelberga.
Franconia.	Virzbourg.
Suavia.	Ausbourg.

Azia el Occidente estàn.

El Tiról.	Inspruch.
(Babiera.	Munich.
(Palati. de Baviera.	Amberg.

El Reyno de Bohemia tiene.

R. Bohemia.	Praga.
Silesia.	Breslau.
Moravia.	Brin.

El Archiducado de Austria, comprende.

La Austria.	Viena.
La Carintia.	Clagenfurt.
La Carniola.	Laubach.
La Estiria.	Grets.

Provincias. Ciudades.
La Alemaña Baxa, tiene 4.
Provincias azia el Occidente.

Los Arzobispados, (Maguncia.
y Electores de (Treveris.
(Colonia.

Los Estados de (Duseldorf.
Juliers, y Celves. (

La VVesfalia. Munster.
La Hessen. Cassel.

Tiene otras 4. azia el Oriente, que son.

Estados de (Brounsvich.
Saxonia. (Lubeka.
(Mechelburg.

Saxonia. (Turingia. Esfort.
(Misnia. Dresde.
Electoral. (Lufacia. Bauzen.
(Bittenberg.

Brandemburg. Berlin.
Pomerania. Estetin.

CLE.

CLEVES.

Comenzando ya la descripción particular de las Provincias de Germania, nos salen al camino, los Ducados de Cleves, y Julia, entre los quales se interpone el de Gueldres. Toman la denominacion de dos ciudades principales. Clivia tiene sobre sus espaldas un monte, en cuya mas alta cima, ay un fuerte de fabrica antigua. Los otros Pueblos notables, son Uvesfalia, tierra fuerte, bien poblada, y de mucha mercancia: Calcaria, y Disburgo. Junto à esta postrera se ve entre el Rin, y la Rura, una selva, atrevesada de altísimos montes, y regada de arroyos amenos, con tanta abundancia de animales de toda suerte (entre los quales se hallan cavallos selvages) que no ay, quien lo crea. Los puercos apacentados de sus bellotas, bastan no solo para la provision del País, pero, y aun de toda la vezindad. En el Ducado de Julia, sin la Ciudad Metropoli, se ve la de Dura, famosa, por la opugnacion de Carlos V. y de su destruccion. Puez, tras una batalla de quarenta piezas de Campaña, que duró un dia entero, le fue dado el asalto, y entrada à saco, con la muerte de todos sus vezinos. Son suyas tambien, Hanmona, Bielveldia, Embrica, y Drotein. El Duque, se intitula juntamente, Conde de Montes. Su País abunda de vituallas, panes, pastos, y ganados, y sobre todo, de muy buenos cavallos, y puercos. Mostró su poder, y fuerzas, baxo el Duque Carlos, el qual por muchos años (aunque era tambien, Duque de Gueldres) travajó con perpetuas guerras, à los Potentados, sus vezinos, y manejó las armas valerosamente contra Alberto, Duque de Saxonia, Lugar tiniente del Emperador Maximiliano; y de Filippo, su hijo, en una parte de los Países baxos: y con los Capitanes, y Governadores, del Emperador Carlos V. Concertaronse el año 1528. y 1536. con condicion, que tuviesse en feudo, del Duque de Brabante, y del Conde de Olanda, el Ducado de Gueldres; y el Condado de Zutfen, para sí, y para sus legitimos hijos. Tiene el Duque 500. mil florines de renta.

COLONIA VVESFALIA.

DE aqui, junto al Rin, se ve Nuis, y poco despues Colonia, Ciudad de las mayores de Alemania. Nació en ella Agripina, madre de Neron, el qual, por aver trahido aqui una colonia, de

soldados viejos, la dió este nombre: está ceñida de dos fossos, y duplicado muro, con ochenta, y quatro torres. Tiene diez, y nueve Parroquias, diez Iglesias Colegiadas, quinze Conventos de Frayles, y ochenta, y nueve Monasterios de mugeres. Su gobierno, es con tales Magistrados, y Leyes, que representan la antigüedad Romana. Entre las Fabricas de importancia, es insigne el Templo de San Pedro (que aunque no es aun acabado, excede à todos los de Alemania) y el Palacio de los Señores, con una torre admirable. El Arzobispo della, es tambien Duque de Vvesfalia, Provincia puesta entre el Rin, y el Vveesser, mas rica de bellotas, y herbajes, para bestias, que de pan, ò frutos, para los hombres: produze abundancia de manzanas, y nuezes, è infinitad de puercos, y así los preszutos, ò pernils de Vvesfalia, son estimados entre todos los de su comarca. Las Ciudades principales, son Paderbona, Osnaburk, y Monasterio. Esta postrera tomó nombre de un Monasterio, que fue ocasion de su grandeza: está sobre un pequeño rio, con un territorio rico de Praderias, y sujeta en lo Temporal, y Espiritual, al Obispo. Aquí el año de 1533. despues de un cerco de muchos meses, fue preso Juan Leiden, Rey de los Anabatistas, el qual (alanzados los Ciudadanos) se avia señoreado della. Son, otro sí, buenas tierras, Ham, y Lippa, sobre un Rio: y Susto, à la qual dan muchos el primer lugar, despues de Monasterio. Está en un fertil llano, ceñida de doble muro, con sus treynta Torres: fue un tiempo cabeza del Ducado de Angaria, ó Angrivaria: ahora está sujeta al Duque de Cleves. Dansele à la Vvesfalia, otro sí, Mindra, y Brema, Ciudad gruesa, y muy poblada, puesta sobre el Rio Vveesser: donde entre las otras cosas notables, ay una grandissima rueda, la qual dandola bueltas, como á azuda, è noria, arroja abundante copia de aguas, para la Ciudad. Ay en la Vvesfalia veynte, y cinco Condados. El mas celebre es el de Berga, ò de los Montes, perteneciente al Duque de Cleves. Los moradores desta Provincia, son generalmente grandes de estatura, hermosos de aspecto, y de buena prueba, en la milicia: como lo mostraron contra los Romanos; porque, segun es fama en estos Países, junto al Pueblo de Horna, en una Selva, llamada Teutobek, hizieron piczas, à las tres legiones de Quintilio Varo.



ALSACIA.

Bolviendo al Rin, se ve passada Colonia, la tierra de Bona, lugar importante; y mas abajo Andernacco, y donde la Mosella entra en el Rin, à Confluencia, hermosissima tierra. Pero, dexando al Rin por ahora, veese sobre la Mosella la Ciudad de Treir, ò Treveris, cuyo Arzobispo es uno de los Electores: y no ay ciudad en estos Países, de que se haga mas honrosa memoria en las Historias Romanas: ahora ni es muy grande, ni muy hermosa. Desde aqui, entre la Mosella, y el Rin, se estiende la Alsacia, una de las mejores Provincias de Alemania: porque repartiendose en collados, y llanos, abunda grandemente, de panes, y vinos. Su Metropoli es Estrasburk, Ciudad de las mas ricas, y sin duda de las mas fuertes de Alemania: fortificanla el Rin, y otros rios menores: entre otras cosas notables, tiene una Torre, ò campanario, tenido por el octavo milagro del Mundo, de quinientos, y setenta quatro pies Geometricos de alto. Su territorio abunda de pan, en tanto grado, que los Suizaros tienen à Estrasburk, por su granero.

HELUECIA.

POR la parte del medio dia, confina con la Alsacia, la Heluecia; puesta entre los Alpes, y ciertos lagos, y rios que la bañan: tiene por lo largo de Genève à Constancia, dozientas, y quarenta millas; y de ancho, ciento, y sessenta: contiene muchas valles, y montes; aquellas fertilissimas, y estos, puesto que asperissimos, de subida, en la mas alta cima compiten en verdor, y amenidad, con las mas regaladas campañas: y assi apacientan en ellos infinito ganados; abunda sumamente de carnes domesticas, y de monte, mantecas, quesos, y qualquier fruta de leche. Recibe grande amenidad, y no menos provecho, de muchos, y grandes lagos, que la dividen. Los principales, son los de Constancia, Zurik, Lucerna, y Genève. Esta Provincia, es à voto de algunos, la mas alta de Europa, porque nacen en ella, caudalossimos Rios, y de muy larga corriente, como son el Rin, Ròdano, y Danubio. Sus moradores conservan algo, del antigo valor, en la guerra, aunque envilece no poco su milicia, ser siempre mercenaria, y assalariada, en servicio ageno.

Fue.

Fueron un tiempo sujetos à los Condes de Auspurg, de quien descienden los Archiduques de Austria: pero, por algunas insolencias de sus ministros, se rebelaron, y pusieron en libertad: tuvo origen esta rebelion, el año 1315. de los moradores de Suicia, tierra puesta entre el lago de Zurik, y de Lucerna: de donde se dize, tuba principio el nombre de Suizaros. Toda la Helvecia se divide, en treze Cantones: que aunque en las cosas particulares, se rige cada qual, de por si, pero en lo que toca à las de estado, y libertad, se rigen por Dietas generales, como pueblos confederados. Desde tiempos de Luis undecimo, tubieron Liga con Francia, la qual quebrò Francisco Primero: y sacavan de cada Canton, tres mil escudos, el año, baxo diversos titulos. Ahora viendo, que las cosas de aquel Reyno, van tan à mal, y con pocas esperanzas de paz, y quietud: siete Cantones, que son Catolicos, han hecho Liga con el Rey de España, en la qual interessan no menos, que muchisimo, por razon de las tan continuas mercedes, y señaladissimos beneficios, que reciben, y por las vituallas, que à causa desto, pueden sacar del estado de Milan. Los Cantones, pues, son Zurik, Berna, Lucerna, Vri, Suisse, Underual, Zuk, Basilea, Friburgo, Clavis, Soluvre, Escasusa, (que se llama tambien Ciudad del Carnero) y Apenzel. Zurik, tiene la prerogativa del honor, y su Diputado convoca las Dietas, y preside en ellas, recibe los Embaxadores de los Principes, y los despide. Berna, excede à los otros en grandeza, y poder: y Suisse, en antiguedad, como avemos dicho. A estos treze, se les han allegado algunos otros, como accessorios, esto es Molusa, Rotuvil, y Aldorfo. De suerte, que todos los Pueblos confederados, hazen veynte, y dos Republicas, comprehendiendo al Abad de San Galo, que es Principe del Imperio. Ahora, diciendo algo en particular, de los mas notables lugares, el primer Canton, que se nos ofrece es de Basilea, que de Ciudad Imperial, se ha hecho Canton de Suizaros: es tierra hermosissima, dividida en dos partes, por el Rin. La mayor està à la diestra del, y la menor à la siniestra: aquella, puesta entre dos montes, en una valle, que desboca sobre el Rin, y la riega otro Rio, llamado Briseca: y està en un llano, con hermosissimas fuentes, y rios. Su territorio, puesto que sembrado de asperos montes, y espesos bosques, està cultivado, y poblado del todo, y por todo. Algunos pretenden, que esta es la *Augusta Rauracorum*. Pero mas probable parece, lo fue una Aldea, que està orillas del Rin, llamada *Augusta*.

gusta; por las muchas ruinas de edificios antiguos, que se ven en ella. Escafusa, està al levante de Basilea, con tres puentes sobre el Rin, y rica de muy hermosas fuentes. Deve su incremento, y felicidad à un Monasterio de San Benito. Està no lexos, la tierra de Baden, celebre por sus baños, y aguas medicinales. Surik tiene su asiento sobre un lago, à quien dà nombre: dividefe en grande, y pequeña, asidas con un grandissimo puente. Su territorio lleva mucho vino, pan, y pescado, como tambien Zuk, puesta sobre otro lago: y mas adelante Solvure, tierra antigua, en un llano bien cultivado: aunque no lleva muy buen vino. Ay muchos Texos, que son arboles escogidissimos, para hazer arcos, porque de la una parte son blancos, y flegibles, y de la otra roxos, y duros: y asì esta, dà la fuerza, y aquella la flegibilidad. En su territorio està la fuente de Enkelte, que solo mana desde los primeros de Junio, hasta los ultimos de Agosto por la mañana, y tarde, quedando todo el resto del dia, seca. A su mediodia està Berna, que si bien, no es Ciudad muy antigua, es muy civil, y rica: fue un tiempo del Obispo, Principe Soberano, contra quien se rebelò, y se gobierna como Republica, ha crecido muchissimo, con los Estados, que ha usurpado al Duque de Saboya, de quien tiene, hasta oy, Lofanna, y muchos otros Pueblos, puestos sobre aquel lago. La ciudad à causa del Rio, Aar, que la ciñe por todas partes, queda como Isla, repartida en tres barrios: tiene el territorio lleno de granos, y pastos, y tan rico, que suelen dezir, que Berna, y el Bernés, vale por Milan, y su Milanés. Friburgo, jaze parte en monte, y parte en valle, aunque cercada por todo de montes, que parece, le caen enzima: no se puede andar por las calles, sino subiendo, ò baxando. Siguese Lucerna, con su Lago, y mas abaxo Aldorso, Suiffe, Clavis, y mas adelante Vri, en un sitio fortissimo, puesta tras el monte Crispaldo, y el de San Gotardo.

VALLESES.

LOS Valleses se dividen, en superiores, è inferiores; estos, moran en Ciabes, junto à San Mauricio, y aquellos en una valle, que principia, en el monte de la Horca, la qual atravessada del Ròdano, que corre, por medio della, tiene de levante à ponientes, tres largas jornadas, hasta San Mauricio; con muchas otras
valles

valles menores, à entrambos lados: aprietanla por ellos, por espacio de cinco, ò seis millas, montes muy altos, y la angostan de suerte, que en algunas partes, apenas dà lugar à la corriente del Ródano: como se ve à San Mauricio, donde los montes están tan cerca, que no ay otro passo, que el de una puente, de un solo ojo, donde està la guarda de la valle. De suerte, que toda ella, es como una ciudad cercada, naturalmente por todas partes, con algunas pocas puertas, y pequeñas. Blanquean todos los montes en la cima, y en las faldas, por razon de la infinita nieve, que los cubre, é inmensos hielos, que los visten, pero son muy verdes, y amenos en los pies, y en las valles: y de suerte, que producen felicísimamente, hasta granadas, higos, y naranjas, y abundan en granos, vino, azafra, y frutas de leche. En los montes nacen muchas fieras, y entre otras, el capricorno, animal semejante al ciervo, en la grandeza, à la cabra en los pies, y al cabron en los cuernos, que le crecen cada año, en un ñudo; sube donde quiera, que pueda travar las uñas: y falta, de un baranco en otro, con admirable ligereza: habita en lo mas alto de los montes, donde el hielo està mas duro, y en faltándole el frio, le falta la vista. Ay entre estos montes, algunas honduras, llenas de infinito hielo, y de tantos años, y tan endurecido, que apenas se distingue del cristal, y tan profundo, que en algunas partes, con inestimables ruinas, haze grietas, y aberturas, de mas de treientos palmos de hondo: donde los cazadores cuelgan los cuartos de las fieras, que an muerto, para que el intensísimo frio las conserve incorruptas. No faltan entre aquellos despenaderos venas de plata, y algunas de plomo, azófar, cristal, y agarico. En el distrito de Sion, descubrieron el año 1544. una fuente de sal. Ay otras de agua caliente, de muchas maneras, particularmente junto à Luk; y baños no menos salubres, que regala los. Los Vallesianos, se dividen en libres, y subditos; los libres se parten en siete comunidades, que son Sion, Siero, Lecua, Baronia, Vespach, Briga, y Gomescia: y los Subditos se parten en las dos Baylias de San Mauricio, y Monte Olon. Divide à estos de aquellos, el Rio Morga. Sion, Metropoli de los Valleses, jaze sobre dos collados, y asì es de gallardísimo sitio. El Ródano, que le passa al lado, nace à la raiz del monte de la Horca, contiguo al de San Gotardo, corre por la dicha valle, hasta entrar en el Lago Lemanno; el qual se estiende, desde Ciabes, hasta Genève, por espacio de ocho leguas Tudescas; està

está adornado de dos muy buenas Ciudades, la una es Lofanna, muy semejante en sitio á Sion, y la otra es Geneva. Con Ciabes confina el País de los Fofsíños, encerrado dentro altísimos montes, por espacio de tres muy buenas millas Tudefcas, cuya cabeza es Dinot.

GRISONES.

LOS Grifones, están al medio dia de los Suizaros, entre el Río Lagaro, y la Adda, el Condado de Tirol, y el Ticino. Dividentse en tres Ligas, ó faciones, la una de las quales, se llama Grifa, la otra, De la casa de Dios, y la tercera, De las ocho Dructuras (así la llaman) esto es, Comunidades. La Grifa, abraza la valle Mesolema, y la Calanca, y las tierras de Rogoreto, y de Musocco, con otras siete valles transalpinas, por quien corren, el Rin, y el Glener. La casa de Dios, posee á Coira, y á los Países vezinos, sugetos antes al Obispo, y Iglesia de Coira (desto tomó esta Liga, nombre de casa de Dios) y á la valle Agnedina, alta, y baxa, y á la Bregallia, que tiene cerca de veynte, y cinco comunes libertísimos. La tercera Liga alinda con Tiról, y tiene el País mas estéril, y aspero, que las otras. Baxo de los Grifones está la Valtelina, que si bien hablan lengua Italiana, nos ha parecido ponerla aqui. Es Valtelina, una de las mejores valles de Europa, llena de grano, ganados, y excelentísimo vino, Castillos, y Pueblos grandes, con cerca de cien mil vezinos. Los Pueblos mas famosos della, son Bormio, Sondrio, Torano, Posclavio, y Morbeño. Confina con Valtelina la valle de Clavena, cuya es la tierra de Puir. Fueron ambas usurpadas por los Grifones, á los Viscondes, y Duques de Milan: como tambien por los Suizaros, otras muchas valles, con las tierras de Brissago, Locarno, Belinzona, y Luñalio. Los Grifones se gobiernan popularmente, hazen de dos en dos años sus Dietas en Coira, donde crean oficiales, y promulgan sus leyes.

TIROL.

EL nobilísimo Condado de Tirol, que tiene á los Grifones por poniente, confina por tramontana con Baviera, y por medio dia con Italia. Contiene montes de estupenda alteza, vestidos de selvas, y cubiertos de nieve, y llenos de camuzas, y otras fieras. Sus principales riquezas, consisten en las minas de plata (particularmente

mente junto à Escuat, à cinco leguas de Inspruk, y de escogido azo-
far, y de sal, que se cueze en tierras de Hala. Sus principales Ciuda-
des, son la dicha Hala, Brifina, Bolzano, celebre por las fieras,
Inspruk por la Camara, y Parlamento. Es esta ultima de muy bue-
nos edificios, con las casas de piedra viva: donde entre otras cosas
notables, se ve un Palacio, edificado por Maximiliano Cesar, en gran
parte dorado, y cubierto de gruessas planchas de plata. Su territo-
rio, es rico de pan, y de vino, con valles llenas de pastos, y mon-
tes de mucha caza. Entre los otros montes, es notable el de Namf-
bergo, que con no tener de largo, mas de doze millas, y de ancho,
solas tres, contiene trezientas, y cinquenta Parroquias, y treynta,
y dos castillos. En el riñon del Condado, yaze la Ciudad de Brifina,
con el territorio, ceñido por todas partes de altissimos montes,
que llevan vinos blancos, y tintos, escogidissimos. Finalmente,
es este Condado tan rico de renta (llega de ordinario à 600. mil flo-
rines) y tan lleno de gente, que casi se puede parangonar con un
Reyno. En los ultimos confines, azia Italia, tiene la Ciudad de Trent-
to; ceñida de montes inaccesibles, con el ayre de Verano apacible, de
Invierno-intolerable, y al Sol de Leon, ardentissimo. Su territorio
no lleva mucho trigo, pero si mucho, y muy buen vino. La ciudad es
de muy buenos edificios, y no ay tierra de su tamaño, que la exceda,
en comodidad de casas, y Palacios. El Obispo tiene baxo de su jurif-
dicion Temporal, cerca de sessenta mil Vassallos; y baxo de la Espi-
ritual, docientos mil feligreses. Reconoce al Conde por superior, co-
mo tambien el de Brifina. Confinan con Trento, la amenissima va-
lle Anagnia, y la Venosta, al cabo de la qual nace el Adige.

BABIERA.

Dividese Babiera, en superior, è inferior. La superior, confina
con los Alpes, de los quales manan muchos estanques, lagos,
y Rios, que la banian. Abunda de Ossos, Javalis, y qualesquier fie-
ras; y sobre todo de ciervos. Es pobre de trigo, pero rica de frutos.
Tiene treynta, y quatro tierras, que se pueden llamar Ciudades. Las
principales son Monakio, sobre el Isero, que es tenuta por la mas her-
mosa de Alemaña: Ingolstad, que es de las mas fuertes, con un
Castillo admirable, fabricado por el Duque Jorge: Frisinga, Ciu-
dad Catredal, puesta junto donde el Mosaco entra en el Isero. La in-
ferior,

ferior, excede à la superior, en fertilidad, y en Poblaciones, porque entre otras cosas, lleva mucho vino, sobre las riberas del Danubio, del Isero, y del Lavaró. Y tiene cerca de treynta, y quatro Ciudades; quarenta, y seys tierras muradas; y setenta, y dos Monasterios, sin muchísimas Aldeas, caserías, y alquerías ilustres. Las Ciudades principales, son Rátisbona, donde entran en el Danubio, el Lavaró, el Nab, y el Rigen: Estraubinga, sobre la ribera del Danubio: Passavia, donde el Río Eno, se mete en el Danubio; tiene esta Ciudad dos millas de largo, pero es muy angosta; su territorio es ameno, por la variedad de montes, valles, selvas, y no menos acomodado, para el comercio, y trafego: Lansuto, Ciudad famosa, sobre el Isero: Salzburg, Ciudad Arzobispal, sobre el Río Salza, cuyo territorio, abunda sobre todos los de Alemaña, de infinitos metales, y minerales, de oro, plata, azofar, hierro, caparosa, azufre, alumbre, antimonio, y marmoles. Es Señor absoluto della, el Arzobispo, Príncipe de los mas ricos de Alemaña, el qual compite en la precedencia, y primado, con el de Madeburk. Rige ahora esta Iglesia, y estado, Monseñor Volfango Theodorico, el qual con zelo, verdaderamente digno de aquella Silla, á desterrado à todos los Hereges, sin reparar en el notable dañ, que desto viene à su renta. El territorio de Salzburg, es mas abundoso de ganados, y fieras, que de panes, y frutos, por estar muy ocupados de estanques, y montes. Pero las minas, no le dexan padecer necesidad de cosa alguna.

SUEVIA.

BOlviendo ya algo atrás, azia el Occidente, entraremos en la Suevia, puesta entre el Río Lecco, y el Rin, el lago de Constanca, y la Franconia. Tiene el País, dividido en llanos, y montes; vestido en muchas partes de selvas, y variado de lagos; lleva mucho trigo, y ganados; y no le faltan minas de hierro, y de plata. Está sugeta, parte à la casa de Austria, y parte à los Duques de Baviera; aunque muy buena parte, se lleva el de Vitemberga. Las Ciudades mas famosas, que son Ulma, y Augusta, se rigen libremente. Ulma, que está asentada sobre el Danubio, no es muy grande, pero rica, y de mucha mercancia; y que se gobierna con muy buenas leyes: aquí es donde el Danubio, crecido con la Bleva, y el Hiler, comienza à ser navegable. Augusta está entre la Vinda, y el Lecco, es Ciudad

grande, y hermosa, y no solo rica, pero opulenta, aunque carece de territorio. Tiene ciudadanos, que por via de trafego, y mercancia, han alcanzado Estados importantes, y de las mayores riquezas de Europa: es tambien muy rico el Comun. Merece sumo loor, por la buena acogida, que los pobres hallan en ella. La tercera Ciudad de Suevia, es Norlinga, puesta en un limpio, y espacioso llano, de treynta millas de cerco, ceñido de algunos montezillos, y lleno de Castillos, y Aldeas, abundosas, y ricas. No es bien, olvidemos à Constancia, puesta sobre el lago, que toma un nombre della, de increíble amenidad, largo doscientas millas, y ancho quinze, por donde mas lo es; dividido casi en dos senos, el uno de los quales, se llama Veneto, y el otro Acronico; por medio le passa el Rin. Tiene el agua clarissima, y muy limpia (aunque con pocos peces) y ambos margenes, vestidos de Castillos, y Aldeas. En el Acronico, se ve la Isla de Lindano, conjunta à la tierra, con un puente de piedra, de noventa passos. La ciudad no es muy grande, pero de notable belleza; con sus vezinos, divididos en Cavalleros, y Burgeses; y el territorio copioso de pan, vino, frutos, y pastos. Su Diocesi, es quizà la mayor de la Christiandad; porque en tiempo del Emperador Sigismundo, contaron, que tenia 1760. Parroquias, 350. Monasterios, y diez, y siete mil Sacerdotes. Miembro importante de la Suevia, es el Ducado de Vittemberg, dividido del Necaro, casi por medio; lleno de selvas, y montes, pero muy fertil, y rico; y aun abundoso de vino, donde el susodicho rio, dexandose atrás las asperezas de los montes, estiende su curso por el llano. Tiene las Poblaciones pequeñas, y claras, pero la gente, es arto politica, y civil. Las tierras de mas nombre, son Tubinga, celebre por el Estudio: Estugarda, por la residencia del Principe, que la ha hermoſeada por estremos; ambas sobre el Necaro. Vittemberg, de quien toma nombre el Estado, no es tierra de importancia, sino una torre, como atalaya, puesta sobre un monte.

NORIMBERGA. FRANCONIA.

A Los confines de Suevia, Baviera, y Franconia, yaze Norimberga, en un sitio arenoso, y esteril; cuyos moradores, son tan industriosos, y de tan gran trato, que an hecho su Patria, una de las mas

mas ricas ciudades de Europa. Atraviessala el Río Pegnitz, sobre el qual, se ven sessenta, y ocho molinos. Su gobierno es Aristocratico, por veynte, y quatro familias antiguas, de las quales escogen veynte, y seys personas, que hazen el Senado, de quien sacan treze, para el Consejo secreto. Los mercaderes, y plebeyos, no tienen parte alguna en la Republica; ni los letrados, son admitidos al Magistrado. Fue antes Republica popular, y à causa de cierta sedicion, se reduxo en la forma que oy està, en tiempo de Carlos IV. Tiene ocho millas de circuito, y dos cintas de muros, con ciento, y ochenta Torres. A los confines de Norimberga (cuyo País llaman Norgoia) entra la Franconia, repartida en montes, no muy asperos, y en llanos poco fecundos, à causa de la flaqueza del terreno, por la mayor parte arenoso: en los collados se coge vino, harto bueno. El Obispo de Erbiboli, se intitula Duque de Franconia; aunque muy buena parte della, se lleva el Arzobispo de Maguncia, el Obispo de Bamberga, y el Conde Palatino. Pero de qualquiera fuerte, tiene por Metropoli, à Erbiboli, ciudad puestà en un llano, cercado de verdes collados, cubiertos de viñas, tenuta por la mas limpia ciudad de Alemaña, à causa de las aceñas soterraneas de las calles, por donde purga toda la suziedad. Junto à ella, passa el Neno, Río famoso, sobre quien tiene una soberbia puente. Bamberga, es tambien Ciudad Catredal, con no pequeña jurisdiccion. Entre Bamberga, y Norimberga, està el monte Fikelberg, de seys leguas de circuito, rico de varios metales, y padre de quatro Rios, esto es Neno, Vabo, Sala, y Ega. No se deve olvidar Halla, rica de una fuente de agua salada, de quien toma el nombre. El Conde Palatino, que tiene notable señorio en esta Provincia, reside en Hidelberk, tierra puesta sobre el Río Neccaro. El año 1525. en un furor de villanos, assolaron esta Provincia, en doscientas noventa, y dos casas, de la Nobleza de Franconia. Ya que avemos llegado aqui, podemos dar una vista por las Ciudades, que estàn sobre el Rin. Espira, es famosa por la Camara Imperial, la qual trasladò Carlos V. (porque antes iba tras la Corte del Emperador) de Vormacia, que es insigne, por las Dietas, que se an tenido en ellas: como Maguncia por el Electorato. Es esta Ciudad, fuerte de sitio (por estàr sobre el Rin, y el Meno) y de muros, y vezinos. Su territorio, produze escogidissimo vino, y se ven por todo el, bien claros vestigios, de la antigüedad Romana. La Silla Archiepiscopal, estuvo primero en Vormacia, pero trasla-

dola

dola Gregorio III. porque Gentilio Arzobispo, avia contra la Fé, quitado la vida, al que avia muerto à su padre. De aqui echando à la diestra mano, se descubre Frankfort, sobrè el Meno, que la divide en partes desiguales. Eligese aqui el Emperador; y se celebran fiestas, á que acuden casi de toda Europa.

HASSIA.

ENtre la Franconia, y la Vvesfalia, se estiende la Hafsia, que por la Tramontana confina con el Ducado de Branzuik. Abunda en pan, ganados, y lanas; pero no lleva vino, fíco junto al Rin. Su Principe se intitula Lanzgrave. Fue antiguamente cabeza de la Provincia, Frankoborgo; ahora tiene dos tierras famosas, la una es Cassel, donde reside el Lanzgrave, bañada de tres Rios, la Ana, Trufulo, y Fulda; y la otra, Marpurgo, sobre el Rio Lono, con una Academia. Reconocen poca ventaja à las dichas, Busbac, y Asfelda, tierras grandes, y Zekena, Corbeia, y Croknemburg. Danle de ordinario à esta Provincia quatro Condados: el mas celebre de los quales, es el de Valdeccia, fertil de vino, pan, minas de oro, azofar, hierro, plomo, sal, alumbre, y azogue; principalmente junto à Itemburgo, y Vildung. Algunos meten tambien en la Hafsia, al Poniente, el Condado de Nassau, de quien toman el nombre los Principes de Orange.

BUCCAVIA.

AL Levante de la Hafsia, está la Buccavia, region pequeña, cernida de selvas de enzinas, y hayas por todas partes. Fue antes toda un bosque, pero una antigua Abadia del Orden de San Benito, con la Iglesia de San Salvador (que ahora es cabeza del País) fue causa que se poblasse. Es tierra fertil, distinta de selvas, montes, Rios, y varios fitios. Obedece al Abad, que es Principe del Imperio. Al Septentrion de la Hafsia, está sobre el Rio Vesser la Ciudad de Minden, la qual ponen algunos en la Vvesfalia; cuyo Obispo tiene grande jurisdiccion: y sobre el Rio Onacro, se descubre Brunzuik, dividida en dos partes, asidas con un puente. Es Ciudad fortissima, con duplicado fosso, entre los quales, se levanta una loma, llena de arboles. Fue de los Duques, pero de pocos años à esta parte, se ha salido de su obediencia. No lexos de Brunzuik, está Analto, con titulo de Principa-

tipado; y entre los Rios Aller, y Albis, la Ciudad de Luneburgo, de mas de una milla de largo, y poco menos ancha, donde se cueze la sal, que se saca de ciertas fuentes saladas, y se imbia por todo el contorno; en lo que estriba la mayor parte de la riqueza de los vezinos. Estas salinas, fueron descubiertas el año de 1269.

TURINGIA.

Bolviendo algo hazia Mediodia, demos una vista à la Turingia, y Misnia. La Turingia, yaze entre los Rios Sala, y Vuerra, es Pais muy rico, en particular de panes; y assi Jorge Agricola, le llamó la gordura de Germania; hazen no poca fé desto la grandeza, y multitud de sus Pueblos. Pues con no tener mas de doze millas Tudescas de largo, contiene doze Condados, 140. tierras muradas, otros tantos Castillos, dos mil Aldeas, 150. casas nobles, y 12. Abadías. La Metropoli es Erfordia, una de las mayores tierras de Alemania. Corre el riachuelo Gera, por las mas principales calles, à cuya causa es muy limpia. Es tambien Ciudad notable Veimar, donde residen los Duques de Saxonia: yaze en una amenissima valle, por medio de la qual, corre el Rio Sala. De la otra parte, hazia poniente, se ve Gotta, tierra donde hubo un Castillo inexpugnable: del qual aviendose apoderado Guillermo Grompac, hombre sedicioso, con Federico II. de Saxonia, su fautor, con pretension de trastornar, y mudar el orden del Imperio; despues de un largo cerco, fue preso, y assolado, Guillermo muerto, y Federico echado en prision, casi en los primeros años del Emperador Maximiliano II. Mas abajo està Isnacco con una Academia, sobre el Rio Nissa. Entre otras cosas, nace en la Turingia una tierra muy escogida para teñir paños, llamada Vuela.

MISNIA.

LA Misnia (que toma nombre de su Metropoli, puesta sobre el Albi con un Castillo fuerte) yaze al Levante de la Turingia, entre los Rios Sala, y Muldao. Ninguna ventaja reconoce à la Turingia, en fertilidad, y abundancia de trigo, y ganados. Contiene muy buenas Ciudades: y entre las otras, Lipsia, famosa por la Academia, que tomó fuerzas, con la ruina del estudio de Praga: donde comenzando los Hufitas à sembrar su Heregia, passòse à Lipsia un

Catre.

Catredatico della, con cerca de mil estudiantes. Torga es celebre por la exelencia de la cerveza; y Dresda, por el tarazanal, proveidissimo de piezas de Artilleria, y municiones. Aqui se ve sobre el Albi (rio tan caudaloso como el Rin) un puente, de longitud, y belleza singular, y un Castillo magnificentissimo.

SAXONIA. MASFELT.

MADEBURK.

UNA de las cosas muy dificiles, es emprender dar terminos precisos de Provincias, no señalados por la naturaleza, con Rios, selvas, mares, ò otras cosas semejantes, y confundidas con varios señorios de Principes. Lo que se ve en Alemania, y en particular de la Saxonia, que la mayor parte de Escriptores, confunden con la Misnia, dando ciudades á esta, que otros atribuyen á aquella. Pero por dezir lo en que mas todos concuerdan. La Saxonia (baxo este nombre passava antes, todo lo que yaze entre el Vesper, y la Odera, el Océano, y el Meno) se divide en superior, é inferior. La superior, tiene por Metropoli á Vvitemberga, Ciudad fortissima, y famosissima; á la qual dan algunos Lipsia; aunque nosotros, siguiendo la mas comun opinion, avemos puesto á Torga, y Lipsia en la Misnia. Vvitemberga, es del Electorato. A los successores de Juan Federico, los quedan algunas tierras de Turingia. Al Poniente de Alla, se descubre Masfelt, cabeza de un illustre Condado, por la abundancia de Metales. Algunos dicen, que ay aqui un lago, cuyos peces, ranas, y otros animales, están naturalmente impressos en las piedras. A tramontana de Saxonia, sobre el Albi, está Madeburk; Ciudad fuerte de sitio, muros, y fossos; dividida en tres partes, cuyo Arzobispo, presume de Primado de Alemania; puesto, que ni los Electores, ni el de Salzburk, le reconocen en nada. Este potentissimo Arzobispado, se usurpò la casa de Brandeburk, despues de la Heregia Luterana. Aqui los Hereges han compuesto sus centurias, llenas de toda desvergüenza, y locura.

MARCA ANTIGUA,

Y NUEVA.

ENTRambas Marcas, están al Levante de las susodichas Provincias. La antigua es atravesada del Rio Espre, sobre quien yaze Brandeburg.

deburg, su Metropoli: y la nueva divide casi por medio la Vuarta; cuya Ciudad principal es Frankfort, puesta sobre la Odera, Rio cuyas aguas proveen á toda la comarca de muy buen pescado; como sus margenes de escogido vino. Ambas reconocen vassallaje al Marques de Brandeburk, uno de los mas poderosos, y ricos Principes de Alemania; porque sin esto tiene algunas tierras de Lusacia; el Ducado de Cossio, en la Silesia; sin algunos otros Condados; á la Ciudad Esterneberk, sobre la Odera: y finalmente, puede caminar mas de sessenta leguas, por su propia tierra; en el qual espacio, se cuentan cinquenta Ciudades, y sessenta, y quatro Pueblos. El Marques Alberto, que fue por mal nombre llamado Osso, introduxo las vides, en el territorio de Brandeburk.

LUSACIA.

LA Lusacia, se estiende entre el Albi, y la Odera, y entre las dos Marcas, y la Boemia. Fue un tiempo parte de la Misnia; pero despues, la unieron á la Boemia, á cuya Corona pertenece. Su Metropoli, es Gorliza, á quien reconoce poca ventaja Sitta. Esta Provincia, simboliza mucho en calidad de terreno, y costumbres de moradores con la Eslesia; de quien hablaremos despues.

AMBURGO.

BOlviendo algo atras, es necessario passar el Albi, sobre cuya ribera, haze muestra de sus riquezas, Amburg, Ciudad fuerte de fisco (por la vezindad del rio, que la passa al lado) de fosos, y de muros, con un puerto de grande comercio, donde se ha retirado una muy buena parte de los trafegos de Anveres; y han transferido sus haciendas los mercaderes Ingleses, que antes hazian negocio en ella. Sus Ciudadanos navegan, y tienen grande trato en el Septentrion, y en España.

DANIA.

DE aqui se entra en la Dania, Peninsula, que tiene de largo, desde el Albi, hasta Escagen, ochenta millas, y veynete de ancho: famosa por el nombre de los Cimbro sus moradores, y dividida en muchas partes. Porque entre los Rios Elleur, y Heever, yaze la

Ditmarfia, expuesta al Poniente: la qual no tiene ciudad grande, sino muchos Pueblos, y Aldeas. Tiene de largo siete millas Tudefcas, y poco menos de ancho: cuyo Pueblo principal, es Meldropo. Estos Pueblos, aviendo gozado mucho tiempo de su libertad, y defendi-
dola contra Juan Rey de Dania (cuyo exercito ellos desbarataron, el año de 1500.) finalmente, por el año de 1559. fueron sujetados, por Adolfo, hijo del Rey Federico. De la otra parte, al Levante, está la Olfacia, ceñida de quatro rios, y casi atravesada por medio del Heever. El Rey de Dania, se intitula Duque della, cuyo Imperio reconoce. Toma la denominacion de la infinitud de bosques, de que está llena. Aquí fue Oldemburg, Ciudad poderosa, y rica, pero el mar, cegandola el puerto, la ha transformado Aldea; y assi, el Obispo della, pasó la Catedral á Lubeka. Sobre la Olfacia à la marina, se ve Eslevitk, cabeza de un Ducado, con un puerto de negociacion; y mas adelante, Flesemburg; y al poniente de estas ciudades, Frecesa, comarca abundosissima de pan, si las inundaciones del Oceano, no la assaltassen, de suerte, que rompiendo todos los reparos, se lleva, no solo los sembrados, y los panes, pero, y aun à vezes, las casas con sus moradores. La postrera parte desta Península, se llama Juthia, la qual, luego al principio, se va ensanchando, y poco despues se angosta, hasta casi rematarse en una punta. No se puede creer la abundancia de su pescado, particularmente hazia Limuik; donde engolfandose el mar, trae consigo tanta infinitud de peces, que no se tiene en menos, el alimento, que facan los Pueblos del mar, que el que los contribuye la tierra. Toda esta Península es boscosa, y de mucha hierva, y por esto llena de caza, particularmente de ciervos, aunque pequeños; y de animales domesticos, en particular cavallos, y bueyes, de los quales facan grande cantidad para las tierras comarcanas. Y es muy averiguado, que algunos años, se facan para Alemania, cerca de cinquenta mil bueyes, el derecho de los quales se paga en Gotorpia.

POMERANIA. LUBECK.

MEKELBURG.

LA Pomerania, yaze sobre la ribera del mar de los confines de Dania, asta la Vistula: y Pomerania, no significa otro en lengua Esclavona, sino tierra maritima. Tiene en la ribera, un como reparo
hecho

hecho por la naturaleza, casi para asegurarla del impetu, é inundaciones del mar: abraça varias ciudades, y tierras, parte libres, y parte sugetas à diversos Principes. La Odera, la divide en citerior, y ulterior. En la citerior, es Lubek, ciudad de tanta importancia, por la muchedumbre de negocios, y trafegos marítimos, que con facilidad, puede ayuntar gruessas armadas, con que contrapesa las fuerzas de los Reyes vezinos. está asentada en un regalado pendiente, que va à dar en dos rios, que la tienen limpiíssima. Tiene dos cosas admirables, la una es un grande ingenio, con el qual, tomando el agua del Rio Traba, la sube à una alta torre, de la qual, por sendas soterraneas, va casi à todas las casas; y assi parece llena de fuentes: la otra, es un reloj, de tanto artificio, que allende de la armonia, que se fiente antes que den las horas, se ve en él, casi todo lo que pertenece à la apariencia celeste. Esta ciudad, por privilegio de Federico III. Emperador, es cabeza de la compañía, que diximos arriba, de la Anza. De aqui se entra en el Ducado de Mckelburg, Ciudad gruessa, de forma larga, y por esto poco fuerte, à la qual llaman muchos (bolviendo el termino Tudesco, parte en Latino, y parte en Griego) Magnanapoli. Fue mucho mayor, que ahora, porque su grandeza, se ha transferido en Vuismar, tierra maritima, y de mucho concurso, como tambien lo son, Rostok, y Sunda, tierras, que se han hecho ricas, y grandes, despues de la desolucion de Vineta, y de Volin (Emporios, otro tiempo celebres, y ahora lugares de ninguna cuenta) y se gobiernan poco menos, que libremente. Casi en el centro de Pomerania, se ve Estetino, sobre la Odera, asiento de los Duques. En la ulterior, reside otro Duque en Estolpin, que reconoce superioridad à la Corona de Polonia, à causa de Bithobia, Lemburg, y otros lugares. Ay en la Pomerania, quarenta tierras, ceñidas de fosso, y muro: entre las quales, allende de las dichas, son las mas famosas, Estrasuldo, Gripsivalda, Colverga, Anglania, y Aremindia. Dantisco, ò Danzica (llamenla como quizieren) está à cinco millas del mar, y del rio: pero mediante un ancho fosso, se sirve insignemente del uno, y del otro, con tanto concurso de riquíssimos mercaderes, que descargan aqui las riquezas de España, Portugal, Francia, Flandes, è Inglaterra; y cargan de centenos, trigo, ambar, cera, y las demas cosas, de que Polonia ubunda: que no ay quien lo crea. Gobiernase con mucha libertad. Al Rey le toca, el señorio del mar, la

pesca del ambar, y es Señor soberano. Pofsee el Rey de Polonia, fin lo dicho, en estas partes, muchas tierras, gobernadas en su nombre, por un Palatino, que se llama de Pomerania; como es Estergada, y Namburk: el País de las quales, llaman los Polacos *Cassub*, y los Tudescos *Pomeralla*: habitado de gente, muy semejaute por tierra, á los Alarbes, y por mar á los Cilicios, ó Nafamones.

PRUSSIA.

LOS terminos de la Prussia, son la Vistula, la Dervancia, la Ossa, el Nemene, y las Selvas, que la dividen de la Masovia, y de la Lituania: tiene de largo cinquenta, y ocho leguas Polonas, y cinquenta de ancho. Ninguna Provincia, de las sugetas al Rey de Polonia, tiene mas ricas, ni mas grandes ciudades, ni tierras: favorecela sumamente el mar, que haze en ella varios senos, puertos, y alguna Isla. En los Mediterraneos, se estiende ya en fertiles campañas, ya se levanta regaladamente en fructiferos collados, ya os representa pescosos estanques, ya espesos bosques, y ya espaciosos lagos: entre los quales el Abo, que se llama nuevo mar, tiene de circuito, mas de cien millas. Fue toda la Prussia de los Cavalleros Teutonicos, que edificaron en ella sessenta, y dos Castillos, con otras tantas Ciudades, y tenian un gran Maestre: pero como no pudieron resistir á la fuerza de los Polacos, se hizieron feudatarios del Rey Casimiro. Finalmente, aviendo el gran Maestrazgo, dado en manos de Alberto, de la casa de Brandeburg, enducido á ello, por Jorge, su hermano, se hizo Luterano; y de gran Maestre, Duque de Prussia. Dividióse entonces la Provincia en dos partes, esto es en Regia, y Ducal. Regia, se llama la que quedó inmediata, bajo la Corona; y Ducal, la que fue dada en feudo á Alberto, y á sus successores. En aquella, entra Mariemburg, plaza de belleza, y fortaleza singular: consta de tres tierras, con un Castillo excelente. Turonia, consta de dos tierras, y es quizá la mejor Ciudad de la Provincia. Culma, Obispado, que fue de mucha mas autoridad, que ahora. Los Cavalleros Teutonicos, la apocaron harto, y por estar en los ultimos confines, recibió infinitos daños en las guerras, entre los Polacos, y los Cavalleros. Goza ahora de quietud, y florece á la sombra de Monseñor, Pedro Cosca, Prelado de Doctrina, eloquencia, y humanidad singular. Elbinga, es tierra no muy grande, pero de sitio, y forma graciosa,

Con un puerto mas acomodado, que capaz. An hecho aqui su nido, unà gran multitud de Ingleses, à causa del trafego: de fuerte, que se puede llamar oy, Colonia dellos. Varmia, es tambien de la Prusia Regia; pero el Obispo, es casi absoluto Señor della. De la Ducal, es cabeza Monteregio (los Tudescos la llaman Cunisberg) hermosissima tierra. Los hombres de Prusia (particularmente los Nobles) como descien den de sangre Alemaña, conservan mucho de la naturaleza, y calidades de sus progenitores. Labran los edificios, con mas magnificencia, que los Polacos, y sus ciudades, tierras, y castillos, se gobiernan con leyes, y usanzas, mucho mas estables, y firmes; y se halla en ellos, mas industria, arte, y policia: porque, verdaderamente los Alemanes, hazen notoria ventaja à todas las otras Naciones Septentrionales, en la sutileza de los artificios, y en el modo de la administracion de las ciudades, y asi han fundado muchissimas Colonias de importancia, en Pomerania, en Prusia, y en Livonia, y han introducido las artes mecanicas, y la Policia, en la mayor parte de las Ciudades de Ungria, Transilvania, Polonia, y de los Países vezinos à estas Provincias. Divide se la Prusia en doze Ducados, en uno de los quales llamado Halindia, haviendo multiplicado tanto los moradores, (cosa verdaderamente singular, y muy notable) que no le bastava la tierra, ordenaron por decreto, que por dos años, reservando los hijos varones, mata sse en todas las mugeres, en naciendo. Pero basta lo dicho, que nos havemos entretenido, y alargado quizá demasado, en esta parte; y asi serà razon, que bolviendo algo atràs, demos una buelta, por el Reyno de Boemia, y sus circunvezinos.

BOEMIA.

Esta Provincia es de figura Oval, ceñida en contorno, por la naturaleza, de una especissima selva, tiene ciento, y veynte millas de largo, y pocas menos de ancho: creese, que es de sitio altissimo, porque ningun Rio entra en ella, y salen muchos. Los mas principales son el Albi, y la Molta, abundosissimos de pescado: particularmente el Albi, que lleva hasta Salmones, en el qual entran, todos los otros Rios de Boemia. Ay en ella sin los Rios innumerables lagos, estanques, y pesqueras, sobremanera copiosas de pescado en que consiste la mayor riqueza del País. El ayre, que la

ba,

baña, es frío, pero con todo esto, es el terreno muy bueno para ganados, panes, y azafran; el vino no llega á su devida sazón, tiene minas de toda suerte, fino de oro. La riqueza de las vituallas, es causa, que este Reyno sea pobladísimo; porque segun se dize, ay en el, mas de treinta mil Aldeas, y poco menos, de ochocientas, entre tierras, y Castillos. De las ciudades (de las quales fueron alandados los Obispos, por los Hufsitas) posee el Rey, las diez; y los Feudatarios, diez, y ocho. La Metropoli es Praga, dividida en tres partes: yazen todas en un ameno, y espacioso valle, y se llaman, Praga pequeña, vieja, y nueva. La Molta, divide á la pequeña de la vieja, aunque las ayunta un superbisimo puente, de veynte y quatro Arcos. En la pequeña, está la Iglesia Catedral, y un Ilustre castillo, sobre un collado. La vieja, está ennoblecida de muchas fabricas, magnificas, y grandes, entre las quales, ay un Relox, en el qual se puede ver, la revolucion de todo el año, el curso del Sol, y de la Luna, el numero de meses, y dias, el Kalendario de las fiestas, los Solsticios, la cantidad de los dias, y noches, y las oposiciones, llenos, y quartos de la Luna. Los Judios, tienen en esta parte, su Juderia, poco menor que una Ciudad. Dividefe la nueva, de la Vieja, con un fosso, antes profundisimo, pero aora, cegado, y allanado, y lleno de Jardines. Dizefe, que todas estas tres partes, juntas tienen no menos de circuito, que lo poblado de Roma. No hago alarde de las otras Ciudades, por la aspereza de sus nombres. Egra, Ciudad puesta sobre un rio de su nombre, parte en valle, y parte en collado, fue sugeta al Imperio, pero aora es de la Corona de Boemia: es tierra fuerte, con dos muros, muy buenos arravales, y un tarazanal bien proveido. Tiene doze Castillos bajo de si. Los Boemios en medio de Alemania, usan lengua Esclavona. Nunca se cansan de beber, y banquetear. Son de condicion, ambiciosos, pomposos, y superfluos; en la guerra, dieron un tiempo muestras de algua valor, pero oy, pareceme, son tenidos por mejores gastadores, que soldados: así hombres, como mugeres, son alzados de cuerpo, y de tan hermoso aspecto, como los de qualquier otra nacion. En Boemia, ay tres estados, Nobles, Barones, y Ciudadanos: porque el Clero, desde el tiempo de Juan Hus, que fué oprimido, nunca á sido restituido en su honor. Pertencen á esta Corona, sin la Lusacia (de que ya havemos hablado) la Eslesia, y la Moravia,

ESLESIA.

LA Eslesia, fue patria de los Quados: está puesta entre Bœmia, y Polonia, y casi atravesada por medio de la Odera. Fue sugeta à los Polacos, pero dióse ultimamente à Juan, Rey de Bœmia, hijo del Emperador Henrique VII. tiene de largo, sessenta millas Tudescas, y de ancho veynte, de muy buen Pais, y cultivado, porque hasta los Nobles se dan mucho à la Agricultura, y al trato de sus haciendas. La gente es rubia, bien dispuesta, que con facilidad se emboracha, y le es de summo deleite, el banquetear. Las tierras principales son harto hermosas, como Lignicio, Glogovia, Lubena; y sobre todo Uratislavia, que es la Metropoli, no reconoce ventaja, en belleza de calles, y de fabricas, en policia, y trato à las mejores Ciudades de Alemania: tiene su sitio, donde la Olova, entra en la Odera. Usan en esta Provincia un suplicio desta suerte. Tienen un Buey de bronze, en que suben el reo à cavallo; y luego dando fuego al carbon, de que está lleno, sale el ardor por ciertas endrijas, y desta suerte lo llevan, con unas ruedas, por toda la ciudad. Tienen pastores assalariados del comun, que à son de cuerno, convocan toda suerte de animales à la plaza, y de aqui los llevan, y buelven de apascentar, como en las adulas de España. La Eslesia contiene catorze Ducados, dos de los quales, son del Obispo, quatro, de particulares Señores, y ocho del Rey. Harà à un mœnester veynte mil Infantes, y seys mil caballos.

MORAVIA.

LA Moravia, en la qual, à voto de algunos vivieron los Marcomannos, se divide de la Ungria, Bœmia, y Eslesia, con montes, selvas, y rios. Es Pais casi quadrado, de diez, y seys millas Tudescas, por cada lado, repartido en collados, montes, selvas, y hartos llanos; sin faltarle lagos, y rios. El mas principal Rio, es la Mora (de quien toma la Provincia el nombre) sobre cuya ribera, yaze Olmùs, Ciudad Metropoli; despues de la qual, podemos dar lugar à Bruna, Upavia, Sana, Znoia, Iglina, y otras muchas tierras, mas civiles, que grandes, con las cascas de madera, y tapias de tierra, xaluegadas de cal, y algez: están todas puestas en valles, por huir del frio,

frio, y vientos. El terreno produze centenos, y trigo. Bañale el Rio Hava, tan favorable para los campos, que los mercaderes de panes, le han puesto nombre, la teta de Moravia. El vino (porque nace en tierras de algezáres) engendra piedra, y gota, en los dedos de las manos, y de los pies: y tulle à los que le beben, particularmente à los regalones, y ricos. Nace en esta Provincia la Odera, rio famoso. Ay una fuente de agua, junto à la frontera de Ungria, que perpetuamente hierve: hallase tambien incienso, y mirra soterranea: y no ha muchos años, que un Baron, mandando cavar uno de sus campos, halló un cuerpo de Mirra, semejante à un hombre.

AUSTRIA.

LA Austria, llamada por los antiguos, Pannonia superior, tiene al Septentrion el Rio Teia, à medio dia la Estiria, al Oriente el Rio Leita, y al Poniente Baviera. Los Tudesco, porque està al Oriente de Alemania, la llaman Osterik, que quiere dezir Oriental. Dióle el titulo de Archiducado, el Emperador Federico III. Tiene el terreno fértil, y de facil cultura, porque con un solo cavallo se ára facilmente. Rieganla muchos rios illustres, el Onaso, Traulo, Teia, y el Danubio, que la passa por medio: tiene muchas, y muy buenas tierras, no muy grandes, pero civiles, y bien pobladas: y son tantas, que casi es increíble el numero de sus Villas, Aldéas, y Castillos, y su potencia. Dividela el Rio Onaso, en superior, è inferior. Las tierras mas notables, son Emps, San Leopoldo, Eskira, Neustat, San Pedro Lens, Ips, Crems, y Viena, cabeza de la Provincia: la qual por la multitud de Vezinos, concurso de estrangeros, magnificencia de edificios, y por la residencia de los Archiduques, y de los Principes de la casa de Austria, merece ser tenida por una de las mejor pobladas, y mas hermosas ciudades de Alemania: boxa dentro de los muros dos millas, abunda sobremuera en vituallas, entre otras, posee tanto pescado (y se vende vivo) que tiene poco, que imbidiar en esto, à muchas ciudades maritimas. Pero, por lo que es fuerte, merece ser tenida, por uno de los mas importantes propugnaculos, de la Christiandad. Comenzose à fortificar, despues, que tan en vano, aunque con terribilissimos asaltos, fue opugnada, y tanteada por Soliman, Rey de Turcos, Y si bien fue à los Principios, su fortificación, no bien entendida, con todo esto, la grandeza, y mul-

titud de baluartes, la profundidad, y anchura de fossos, llenos de agua, y la vezindad del Danubio, que le besa los muros, la hazen fortissima. Está sujeta à peste: porque las casas no tienen secretas, ni la ciudad albañares; de donde es, que el ayre, por el hedor se corrompe, y apesta muy amenudo. Entre las fabricas, causan admiracion à quien las ve, las Iglesias de Nuestra Señora, y de San Estevan, y sobre todo un campanario altissimo, desde quien se descubre buena parte de Austria, con estatuas, entalles, y labores de inestimable valor. Haze el Danubio delante la ciudad, una Islita de grande entretenimiento, para los moradores de Viena, y para los Principes de Austria. No será razon olvidar à Neustat, Ciudad puesta en un llano, ceñido de montes de razonable grandeza, y de figura quadrada, con quatro puertas, que se ven todas desde la Plaza; y cada puerta, tiene su Burgo. La ciudad está ceñida de muy buenas murallas, con tres fossos llenos de agua. Los Burgos tienen tambien sus fossos, murados de una parte, y otra, con tanta agua, que parecen pesqueras.

ESTIRIA.

Algunos quieren que sea esta la provincia Valeria: dividenla en inferior, y superior. Aquella yaze entre el Muer, y el Muertz, y esta, entre el Eno, y el Muer; à la parte Oriental es harto llana, pero en lo demás, casi toda montuosa. La Metropoli es Grats, puesta sobre el Muer, tierra harto grande. El País abunda en minas de plata, y hierro: las de hierro, inficionando las aguas, las buelven ferruginosas; de lo que nace, que no solo los hombres, y las mugeres (y mas ellas, que ellos) pero, y aun los bueyes, padecen de papos, y ahogamientos de garganta.

CARINTIA. CARNIA.

GORICIA. GROACIA.

LA Carintia, habita la un tiempo de los Japidos, confina al Levante, y Septentrion con la Estiria; al Poniente, y medio dia, con los Alpes, y el Friuli. Contiene muchos collados, y valles, fertiles de trigo: está llena de lagos, y de Rios, y entre estos es el mas famoso la Drava. Las tierras principales, son Villaco, Clangefort, y S. Vito, Metropoli de la Provincia, aunque otros quieren lo sea Agras.

R

Entre

Entre la Carintia, y la Istria, yaze la Carnia, donde nace la Sava, País infecundo, y seco, sino es, quando se acerca á la Istria. Los moradores del, suplen la esterilidad de la tierra, con el trabajo, è industria: andan de una parte en otra, buscando su ventura. La Metropoli es Lubiana, ò Lubaco, llamenla como quizieren. No es razon dexar en el tintero al lago Cernik, que ya lleno de agua, y ya vaciado del todo, por ciertos desaguaderos: sirve de lago, campo, y bosque, donde se pesca, siembra, y caza. Passados los Alpes, se entra en el Principado de Goricia, donde quieren algunos, que fue *Iulium Carnicum*, y otros Noreia. Està puesta sobre el Rio Vipacco, sobre el qual, yaze tambien Gradisca. Croacia está por la mayor parte, entre la Culpa, y la Una. Aquí está Segna, Obroazo, Costaniza, Esfigna, Bik, Petrína, y Silleg, Lugares, que an adquirido fama, y nombre por las guerras de ahora, entre los Príncipes de Austria, y los Othomanos.



DESCRIPCION

DE LA UNGRIA.

RERO tiempo es ya, que entremos en la Ungria, la qual tiene al Septentrion los Montes Carpacios, que la dividen de Polonia, y Moldavia: al Medio dia, la Sava: al Occidente, la Austria, y Estiria: y al Levante, el Rio de Alverta: en el qual espacio se comprehende tambien la Transilvania, de la qual hablaremos luego. Dividese en citerior, y ulterior, á respecto del Danubio, que le passa por medio. Ambas son de País llano, excepto donde la ulterior se acerca á los montes Carpacios: y ambas de increíble fertilidad, de vino, pan, ganado, y pescado: y no menos en minas de Plata, y oro excelentísimo. Ay aguas, que transforman el hierro en purísimo azofar. La citerior, es atravesada de la Drava, Rio real, contiene dos insignes lagos; el Balaton, de treze millas de largo, y el Fertoo, que aunque no lo es tanto, es mas ancho, que el. Las Ciudades de mas cuenta, son Estrigonia, Alba Real, Buda, Belgrado, todas de Turcos: y Javarino, Vesprino, Cinco Iglesias, y Zagabria. La Ulterior, es atravesada del Tibisco, rio de

de grande pesca. Contiene à Possonia, Tirnavia, Coloffa, Cassovia, Agria, Filek, Atuan: y passado el Tibisco, á Varadino, Debricino, Lippa, cabeza de un Pais, regado del Merisco, que despues entra en el Danubio: Segedino, y Temesuar, sobre el Temes, tierra importante. Estas, y las otras tierras de Ungria, son mas grandes, y hermosas de sitio, que por arte: por que fuera de Buda, y Possonia, no ay cosa que ver en los edificios. La causa es, que los moradores, siendo naturalmente austeros, y de costumbres duros, y mas aptos, para la guerra, que para la paz, desprecian las comodidades, y no moran en poblado, sino muy como forasteros, y con animo de salir presto del. Los Señores, ponen todo su deleyte, en los jardines, y baños: sin curar de otra cosa, en las fabricas, sino que sean espaciosas, y anchas. La otra gente mora en chozas, y cabañas, y en casas pequeñas, y mal hechas. No duermen en camas, hasta que se casan, sino sobre tapetes, ò heno: cosa muy ordinaria à la mayor parte, de las gentes circunvezinas. Visten ropas largas, y pomposamente. Solos los varones, heredan; y en faltando estos, son las haciendas del Fisco. No dan mas de un vestido nuevo, en adote à las mugeres. Son de robusta compleccion, y de animo fiero, instable, avaro, y vengativo: no gustan mucho darse à las Artes mecanicas, ni à trafagos: y así el exercicio, de todas estas cosas, estan en mano de los Alemanes, que moran en los poblados. Mas, por que digamos alguna cosa en particular, de las ciudades principales: Buda, està sobre las espaldas de un collado (en lo mas alto del, està el Castillo) haciendo una hermosissima prospectiva, tiene de la una parte, una ladera de montezillos, cubiertos de viñas, y de la otra, el Danubio, que le corre debajo. Desde aqui se descubre Pesto, grande Pueblo, puesto en unas campañas tan grandes, que no las alcanza la vista: fue adornado de magnificos Palacios, fabricados por los Ungaros, al tiempo que la poseyeron: los quales aora, parte estan ya por el suelo, y parte, cayendose del todo, Estrigonia, està en un llano, señoreada de un vezino collado, con un Castillo sobre el Danubio, en un puesto levantado, y fragoso. Su Arzobispo, que quando el Reyno florecia, tenia mas de cien mil escudos de renta, es primado del Reyno. Alba, està en medio de un lago, en un admirable sitio, para assegurarla de enemigos; pero muy mal sano, en particular de Verano, porque en menguando las aguas, se inficiona el ayre. De la Ciudad à la orilla del lago, ay grandes Burgos, encima de tres baluartes, muy anchos, y relevados. La Ciudad (que es de figura redonda) està ceñi-

da de muy buenos muros, y rodeados de fosos muy hondos, anchos, y llenos de agua. Los Burgos, ó arravales estan bien seguros, parte por la profundidad del lago, que los ciñe de todos lados, y parte de gruesos Baluartes, que tienen delante sus puertas. Estrigonia, Buda, y Alba, hazen un triangulo, que abraza cien millas. Belgrado, puesta donde la Sava entra en el Danubio, es de fabrica antigua, ceñida de doble muro, y muchas Torres, bañada por dos partes de los susodichos rios, y en la tercera tiene un Castillo, en un sitio eminente, compuesto de muchos torreones, fabricados de piedras quadradas. Tiene grandes arravales, frequentados de Turcos, Griegos, Judios, Ungaros, y Esclavones. Pretendiola de balde, y envano, Amurates primero, y Mahometes, despues del: pero finalmente se rindió al poder de Soliman, el año de 1521. con grandissimo daño de la Christiandad, cuyo propugnaculo, y reparo havia sido por largos años. En lugar de Belgrado fortificaron los Principes de Austria, à Javarino, y à una Isla del Danubio, donde entra la Vaga en el, llamada Comor.

La Ugría es uno de los Reynos mas fertiles, y hermosos de la Europa, se ha hecho creditario en la casa de Austria, por haverla con la Espada librada de la Tirania del Turco; es oy su legitima Señora la Emperatriz Reyna de Ugría, y Bœmia Maria Theresia de Austria. Está situada entre los grados 45. y 49. de latitud, que son 240. millas Italianas de ancho, y entre los grados de longitud 38. y 45. que son 420. millas. Se divide en 54. Condados.

Diez sobre el Danubio al Septentrion.		Condados	Ciudades. Capitales.
Condados.	Ciudades. Capitales.	Ocho entre el Tebisco, y Polonia.	
Posonienfe.	Presburg.	Turenense.	Dorn.
Comariense.	Komora.	Sariense.	Saros.
Tranchiniense	Transchein.	Sevvinariense.	Giavarin.
Nitriense.	Neitra.	Abanivariense.	Uyunar.
Barstense.	Bersenburg.	Basordienfe.	Agria.
Turocense.	Chremnitz.	Semliniense.	Semlin.
Aruense.	Orovva.	Unghense.	Unghvar.
Liptoviense.	Lipeze.	Perigiense.	Pereczaz.
Biltrinciense.	Neusol.		
Cepuciense.	Zomelock.		

Con-

Condados.	Ciudades. Capitales.	Condados.	Ciudades. Capitales.
Nueve entre el Tebisco, y Transilvania.		Treze entre el Danubio, y la Drava.	
Moramafusense.	Rauva.	Sopronense.	Sopron.
Ugoghense.	Ugogh.	Mufonense.	Altemburg.
Zatmarense.	Zarmar.	Javariense.	Rab.
Zabolunse.	Chege.	Gastriforense.	Zombathel.
Biturense.	Debrecuzen.	Saladiense.	Limpach.
Torantaliense.	Thurtur.	Vesprimense.	Vesprin.
Oradiense.	Giula.	Elstrigonienfe.	Gran.
Chonadiense.	Lippa.	Peliense.	Buda.
Temefvienne.	Temefvar.	Albense.	Alba real.
Siete entre el Danubio, y el Tebisco.		Semigiense.	Zegzard.
Novigradense.	Novigrad.	Tolnense.	Tolna.
Nontense.	Sagh.	VVarinense.	VVarasdin.
Heuvense.	Heuuz.	Jenfighetense.	Eszyget.
Peltiense.	Pest.	Siete entre la Vrava, y la Savva.	
Zolnozentse.	Zolnoch.	Vfvaradiense.	VVarasdin.
Batiense.	Bathmonfter	Sagoriense.	Krapina.
Bocrogense.	Zegedin.	Zagrabiense.	Gradiska.
		Chriense.	Zumercutz.
		Pofegiense.	Pofega.
		VValkonienfe.	Ezekh.
		Sirmiense.	Petervvaradin.

TRANSILVANIA.

LA Provincia, que los antiguos llamaron Dacia, abraça oy à la Transilvania, Transalpina, y Moldavia. La Transilvania, se divide de Ungria, con una cordillera de montes, que la cercan por todas partes, tiene por largo, y ancho, quatro jornadas, abunda en oro, plata, metales, sal de mina, cavallos excelentes, ganados, y panes. Los rios, trahen oro puro, en pedazos, y à las vezes, del tamaño de un dedo, y con todo esto, no ponen mucha diligencia en buscarlo. En los bosques se cazan Uros, bueyes, y cavallos salvages. Las aguas son malas, por lo mucho, que tienen de alumbre, y azogue: y asírocasionan facilmente colicas, y esciaticas, y por la misma razon, los

vinos

vinos engendran mal de piedra, y en las junturas de los pies, y de las manos, gota cruel. A causa de las muchas minas, y del azoge, no es el País muy sano, particularmente, que los moradores son desordenadísimos en el comer, y beber: y así la peste suele hazer en ellos, estragos miserables. Junto à las fuentes, del Rio Marisio, moran los Siculos, gente tan fiera, y cruel, que no reconoce diferencia de parentesco, y sangre: son tenidos por reliquias de los Hunnos. Los Transilvanos hablan casi lengua Ungara: pero de la suerte, que en Ungria, así en Transilvania, viven en las ciudades muchos Alemanes, y en particular Saxones, los quales usan diferente lengua. De suerte, que ay tres maneras de moradores; Siculos, Valakos, y Saxones, traspueltos allí por Carlo Magno, segun el parecer de muchos. El Principe de Transilvania, puede poner en campaña, diez mil Infantes, y quarenta mil cavallos: y como trecientos mil escudos de renta. Las Ciudades de mas nombre, son, Alba, Julia, Claudiopoli, Bristicia, Cibinio, Centocollis: y allende del Rio Aluta, Fogaras, y Estefanopoli. Cibinio, es la mas fuerte, Bristicia, la mas hermosa, y Claudiopoli, la mas poblada.

R A S C I A.

Entre el Rio Termes, y el Danubio, estan los Racionos, gente dada al vino, torpe, y de mucho trabajo: rica de panes, y ganados, pero pobres de Fé. Viven por la mayor parte en Aldeas. Los Pueblos mas famosos, son Esmiderovia, no lexos de Belgrado: Zarnovia, Crusovekia, Convino, Novobardo, Severino, Calambes, Colombosta, y Bodon. Estiendese hazia la Drava, desde Samandria, asta Possega. Es de su distrito, tambien una Isla grande, que haze el Danubio, llamada Coffin. Tuvieron antes un proprio Despota, el qual fué despojado de todo, por Amurates, Rey de Turcos.

VALAKIA. TRANSALPINA. MOLDAVIA.

EN saliendo de la Transilvania, à los confines de la tierra, de Severino, (donde se ven oy, vestigios del puente de Trajano,) se entra en la Valakia, llamada por los Turcos, Carabogdana, por razon, de que lleva el trigo negro. De aqui se alarga hasta el Nister, y el Mar Negro, Dividefe en mayor, y menor. Esta, se llama Transal-

salpina, y la otra Moldavia, (de quien es parte la Bessaravia, sobre el Mar, donde está Moncastro) aquella, está junto al Danubio, y está cerca del mar negro, ocupando toda la ribera, que está desde la boca del Danubio, asta la del Nestor: aquella es algo aspera, y esta llana, y fertil, pero mal poseída, porque cadaqual, toma lo que quiere, para cultivar, como ya, otro no lo aya tomado antes; tanta es la abundancia del terreno, y tan pocos los moradores, y estos no poco dados á la ociosidad. Ay penuria de arboles, y así quemán restroxos, y estiercol de bueyes, que los ay allí grandísimos, y tantos, que bastan para proveer á los Pueblos comarcanos. Sus rios, llevan oro, y no le faltan muy buenas minas del, y de plata, aunque a causa de los Turcos, no se curan de labrarlas. La Moldavia, toma el nombre de un rio, que la atraviesa, asta entrar en la Aluta, y discurre hasta el Nestor, junto al mar. Tiene quinze tierras, en las quales como tambien en las Villas, moran Saxones, y Ungaros, y más de aquellos, que de estos. El Principe, saca cien mil escudos, de solo el diezmo de la cera, y de la miel; mercadería, que segun se dize llega á dos millones el año. La transalpina, no tiene otras tierras, sino Ternovizza, donde reside el Vaivoda, y Braila, y Trefcorto. Lo demas son Villas, y Aldeas. Reynò en la Transalpina, Dracolas, varon excelente en las armas, que se defendió largo tiempo, de Amurates, Rey de Turcos: en las quales guerras, le cautivo tanta gente, que casi quedó el País huermo. No lexos de Trefcorto, mana una fuerte de betum negro, que huele á cera, y hazen muy buenas velas del. Pero la Moldavia tiene muchas tierras, como son Varna, Moncastro, Ocazzonia; y en los Mediterraneos, Barlavia, Cutinari, Cocina, y Zocavia, donde reside su Vaivoda. En la Valakia, ay una mina de sal, tan rezia, como marmol; y casi de color pardo: la qual molida, y mojada, se haze muy blanca. Los vezinos, son de animo instabil, y desdeñoso, amigos de bodegones, y ociosidad; moran, como muy pobres, por la mayor parte, en caserías. Sus casas son de leños, y paja, con una capa de lodo, por encima, y cubiertas de cañas, de que tienen harta provision. Todo el negocio, y mercancia, (particularmente en Moldavia,) está en manos de Armenios, Judios, Saxones, Ungaros, y Raguscos; y lo mas consiste en granos, y vinos, que trahen de Prusia, y Polonia; cueros de vacas, esclavinas, cera, miel, frascos de raiz de texo, preciados por la hermosura, de las venas; carne cecina de buey, legumbres, y mantecas, para Constantinobla. Entrale por via de Polonia, y por Alemania,

el vino moscatel, ò malvasia de Candia, del derecho del qual, saca el Príncipe, gran les intereses. El principal exercicio de los naturales, es el carreitar. En el lenguaje muestran, que decien den de los Romanos, porque conservan el idioma latino, aunque mas estragado, que los Italianos; y así al cavallo, llaman callo; á la agua, apa; y al pan, pa. En el culto divino, usan lengua Serviana, que es casi Toscana, entre los Esclavones. El gran Turco, provee á los Transalpinos, de Vayvoda, esto es Governador, que de ordinario dura poco; porque, los privan del cargo muchas vezes, por quien ofrece mas dinero; y fino es esto, muchas vezes les quitan las vidas, por vengarse de los excesivos cargos, que les imponen. Paga al Turco setenta mil ducados el año; aunque no á faltado quien por alcanzar el Gobierno, á havido año, que ha pagado trecientos mil; allende de lo que se presenta al Baxá, y á los otros ministros del Turco, que les chupan hasta la sangre. El Vaivoda de Moldavia no está tan sugeto al Turco, pero con todo esto, le paga tributo, y le acompaña á la guerra, con un buen numero de cavallos, de que abunda toda Valakia; y son de fuerzas, y animo incansable. El Moldavo, puede hazer tres mil arcabuzeros, y veynete, y cinco mil cavallos; y el Valako, mil Infantes, y diez mil cavallos.

BOSNIA. SERVIA.

BULGARIA.

EStas tres Provincias están entre el Danubio, y el monte Emo, que las divide de la Esclavonia, Macedonia, y Tracia. La Bosnia (que toma el nombre de un rio) yaze entre esse rio, y la Esclavonia. Es País aspero, y lleno de montes, en los quales, se toman muy escogidos halcones, y se saca abundancia de plata: por lo dicho, es fuerte de sitio. Entre las otras fortalezas, es Jaiza, su Metropoli, puesta en el cogollo de un monte, que está entre dos rios, con un Castillo, inaccesible. Estefano (su ultimo Príncipe) fué despojado della, por el gran Turco Amurates; que haviendolo tomado vivo, lo mandó atar á un palo, por blanco de los flecheros; zaherien lole, que havia querido perder el estado, por conservar el tesoro. En la Bosnia, entran también, Cozzaka, y Clissa. Desde aqui, se va algun tanto desplegando el País, en la Servia: la qual, de Samandria, Ciudad puesta sobre el Danubio, se estiende hasta Nissa, donde, comienza la Bulgaria. Los Pueblos mas notables de Servia, son Estombergado.

do su Metropoli, Prisdena, donde nació el Emperador Justiniano: Novomonter, plaza inexpugnable; y Montenegro, donde el Turco tiene riquísimas minas de oro, y plata. Quando los Turcos sojuzgaron la Bosnia, llevaronse tantos millares de Bosnezes, para la milicia de los Genizaros, que desde entonces, la lengua ordinaria dellos, es Esclavona. De aquí, mejorandose algun tanto, en fertilidad, se entra junto à las fuentes del rio Ciabro, en la Bulgaria, ó Volgaria, porque sus moradores vinieron de la Volga, y la ocuparon el año de 666. haviendo rompido antes, en un grande hecho de armas, al Emperador Constantino IV. y contrastaron despues, por mucho tiempo, à los que sucedieron en el Imperio. Su Metropoli es Soffia (otros quieren sea Nicopoli) donde, por la comodidad del sitio, reside el Belarbeio de Europa. Yaze casi justamente entre Ragufsia, y Constantinopla. Ocupan los Bulgaros, las espaldas del monte Emo, declinando, ya hazia la Romania, y ya hazia el Danubio. Y así, lo mas aspero de la Provincia, es el medio della. Los lugares mas bajos, si bien alcanzan algunos llanos; y valles, estan, por la mayor parte, ocupados de espesas selvas, ó solitarios hiermos: lo que consumió del todo, el exercito de Ladislao Rey de Polonia.

MACEDONIA.

Entre el monte Argentaro, y el Ceccaro, y el Estrato, yaze Macedonia: la qual se estiende del mar Jonio, (donde tiene la Ciudad de Durazzo) hasta el Egeo, donde tiene à Salonica. Tuvo un tiempo ciento, y cinquenta Pueblos, pero aora, bajo la fervidumbre Turquesca, à llegado à tanta miseria, que apenas se le hallarán algunos pocos vestigios, de las cosas antiguas; y se precian en vano, de Filipo, y de la grandeza de Alexandro, sus Reyes. Es fortissima de sitio, por estar por todas partes ceñida, y casi murada, por manos de la naturaleza, con asperísimos montes, dentro de los quales abraça muchos lagos, rios, y llanos famosos, aunque por la mayor parte desiertos; sino es, junto à los caminos reales, donde se hallan algunas caserías. Los Pueblos estan tan oprimidos, y maltratados de los Turcos, que se les alzan con quanto tienen; que por esto, dexan las posesiones, y labranzas; ocupandose tan solamente, en parar masones, y ventas.

con que recobran de manos de los Turcos, toda su hacienda. Llabran las casas de madera, y greda, como se usa casi por todas las tierras del Turco. Escribe Estrabon, que desde Durazo hasta el Rio Hebro, avia un camino de quinientas treinta y cinco millas de largo, mojonada cada milla con una columna; cosa que nos ha parecido digna de ser notada, y propuesta à nuestros Principes, para que la imiten.

ESCLAVONIA.

DALMACIA.

Pues havemos bastantemente descrito, las Provincias Mediterra-
neas desta parte de Europa, será necesario, demos una vuel-
ta por aquella parte de tierra, bañada con el diestro lado del mar
Adriatico. Los antiguos, que la dieron anchísimos confines, la lla-
maron Illirico: y se dividia en Liburnia, y Dalmacia. La Liburnia,
se llama oy Croacia, de que ya hablamos arriba: y la Dalmacia,
llamamos oy Esclavonia, à causa de los muchos esclavos, que en
tiempos del Emperador Justiniano primero, venidos de Sarmacia,
passaron el Danubio; dando parte dellos sobre Macedonia, y otras
sobre Tracia. Los quales, en tiempos del Emperador Mauricio, que
murió el año 602. y de Focas, su successor, se enseñorearon de la
Dalmacia, y la dieron el nombre. Verdad es, que el de Esclavonia,
se estiende oy dende la Arsa, hasta la Bayona. Es Pais bien proveido
por la naturaleza, de muy buenos, y anchurosos puertos; así como,
la parte de Italia opuesta, está pobríssima dellos. Su terreno, es en
muchas partes aspero, pero casi todo muy fertil de azeyte, vino, y
frutos; y el mar abundosísimo de pescado. Las bestias son pequeñas,
pero los hombres, y mugeres grandes, y para mucho trabajo. Su len-
gua se habla desde el mar Adriatico, asta el Oceano Septentrional, de
Boemios, Bosneses, y sus vezinos, de Polones, Lituanos, Prutenos,
Rossos, y Bulgaros. Sus tierras principales, son Zara, una de las me-
jores fuerzas, que tengan los Venecianos, con un excelente Puerto.
Dende Zara, asta Segna, por la orilla del mar, se estiende un monte
llamado Morlaka, Stabenico, y Espalatro, son Ciudades pobres, y mal
pobladas, à causa de las asonadas de los Turcos, que les han quitado
la mayor parte de sus confines. La mejor Ciudad de todas, es Raguf-
fia, que se conserva en su libertad, con pagar catorze mil zequies al
Turco: y gasta otros tantos, en presentes, y en alojar Turcos: pero,
sus

sus Ciudadanos son essentos de qualesquier alcabales, y pechos, por todo el Imperio Othomano. Tienen corto territorio en tierra firme, pero son Señores de algunas Islitas, puestas entre Curzola, y el Golfo de Cattaro. Y puesto, que su territorio sea naturalmente esteril, ayudando tanto, con la industria, que facan azeyte, vino, y otros excelentes frutos del. Ay una cierta valle, donde se recogen en Invierno tantas aguas, que hazen un buen lago, donde se crian pezes de increíble gordura, pues sin azeyte, con sola ella se frien, y cuezen: luego por la primavera se le secan las aguas, y la siembran de trigo, que prueba felicísimamente; de suerte, que en un mismo año, los provee un mismo sitio de pescado, y trigo. Tambien en el mar, usan varias industrias, y entre otras una, con que hazen, que los arboles lleven Ostreas, ó Ostias, (pescado real) por fruto: y es que inclinan los ramos dellos, con grandes pesos de piedras, asta hundirlos baxo del agua: á los quales, dentro dos años, se apegan tantas Ostreas, que es cosa admirable, y al tercer año, estan casi sazoadas, y aptas para comer. Lo mesmo es, atufando manajos, ó faxos de rama. Sobre la lengua del mar, está la Gravosa, Pueblo amenísimos, y lleno de jardines de naranjos, limones, y granados perfectísimos. Los Ragusscos, y sus convezinos, se dexan crecer el cabello, de media cabeza atras, llevando todo lo restante rapado; los Ungaros al contrario, llevan aquella parte rafa, y esta con sus cabellos: las mugeres no se dexan crecer el cabello, y procuran, á fuerza de azeytes, bolverle negro. Las Donzellas no se casan antes de los veynte, y cinco años, y assi engendran los hijos robustos, y grandes. Valen los Esclavones harato en las cosas marítimas, y no ay mejor gente para un remo. Los Ragusscos sobre todo se dan á la mercancia, tienen muchas, y muy buenas naves, con las quales navegan, y contratan con grandísimos privilegios. Siguese el Golfo que toma el nombre de Cattaro, Ciudad fortísimas, la qual padece falta de vituallas por la vezindad de los Turcos. Sobre la boca del Golfo, se ve Castel novo, famoso por la expugnacion de Barbaroxa, Capitan del gran Soliman con la muerte de quatro mil Españoles; Budua, Antivari, y Dulciño, son pequeñas, y mal pobladas. Siguese la boca de la Bocana, rio que nasce del lago de Escutari.



ALBANIA.

LA Albania es parte de la Macedonia, y toma el nombre segun algunos de los Albanos, Pueblos Asiaticos, que llegaron aqui hechados de sus casas por los Tartaros. Yaze entre el Rio Bosnia, y la Cimera, el mar, y los montes Camolos, y Estateos. Es Provincia grande, hermosa, y fertil por la parte Septentrional, donde es arto mas llana, y apacible. Los Pueblos muestran en sus costumbres, y trato, que descenden de los Escitas. Valen mucho en la guerra, y en particular à cavallo. Nunca se cansan, ni dexan reposar al enemigo. Todo lo saquean, y por robar, han causado muchas vezes grandes desordenes en los Exercitos, y en las jornadas. Mostraron su valor baxo Escanderbek. Blasonan, que pueden hazer treinta mil cavallos para pelear contra el Turco, si tubiessen cabeza, que los guiasse, y favor para prosseguir. Usan lengua propria, diferente de la Esclavona, y Griega. Las tierras mas famosas, son Alexo, Durasso, Velona, y en los Mediterraneos, Escutari, y Croya, Plaças importantes; Esfetigrado, Dibra, y Baño. La Velona, haze muchissimo vino, del qual los moradores son por extremo amigos. Tiene mucha sal de peña, y es su mayor mercaduria. Es habitada en gran parte de los Judios, que se retiraron aqui, de Ancona, y otros Lugares de la Marca, en tiempo de Paulo IV. Baxo nombre de Albania, passa tambien el Epiro, que se estiende desde la Velona hasta el Golfo de Ambracio, llamado aora de Larta; en el qual espacio moraron antiguamente los Chaones, y Tesprotios. Huvo en este Pais setenta Ciudades; las quales mandó assolara en un mismo dia Paulo Emilio; cautivando à los vezinos dellas, que llegaron à ciento, y cinquenta mil. Aora està casi sin ciudad, ni pulicía. En entrando por el, se descubren los montes Ceraunios, que llaman oy de la Kimera, muy celebrados de los Poetas, por lo que, à causa de su alteza estan sujetos à los rayos del Cielo; y por sus terribles tempestades assombran à los Marineros. Tienen empero varios refugios, y puertos, como son, Pavorno, Santi Quaranta, Cassopo, y Butrinto. Los Cimeriotes, son gente, que por la mayor parte viven de robar, y quitar vidas. Alabanse, de que pueden levantar catorze mil combatientes. En la guerra, que Soliman movió à Corfu, se conjuraron algunos destos, de matarlo en medio de su Exercito: por lo que fueron despues persegui-

seguidos, y maltratados. Tienen su origen destos, los Aidones, Ufcokos, Marcelossos, y Morlakos, villanos acostumbrados à robar en las selvas, y en los montes de Albania, Esclavonia, y Bosnia, duros veloces, é indomitos en los trabajos, y necesidades, y ligeros, y prontos para qualquiera faccion militar. Andan casi descalzos, y como ciervos, corren por los barrancos, y despeñaderos de los montes, con una seguridad increíble. Para de lexos, usan saetas, y mandrons; y para de cerca partefanas, y ciertas hachas de hierro pequeñas, y con dos puntas. Baxo de Butrinto, Ciudad de quien se denomina un pequeño Golfo, sobre el qual está essentada; se ve Comeniza, puerto copiosissimo de aguas. El Jovio, quiere se llamasse antes, Fuente real. Toda aquella costa es de terreno no menos fertil, que rica de puertos, aunque desiertos, y mal poblados, como son Pogania, Anna, y despues el Golfo de Toron, y Gibota. Aquí desemboca Akeronte con tanta agua, que buelve dulce à la del puerto, y assi lo llama Estrabon, Puerto dulce. Siguese Palga, y luego el Golfo de Ambracia ò Larta, con la boca de media milla de ancho. A su lado Occidental, està Nicopoli, llamada de los modernos Prebesa, Ciudad fabricada por Augusto, en memoria de la victoria, que alcanzò en aquel mar Marco Antonio. De la otra parte està el Promontorio Attico, oy Figalo.



DESCRIPCION

DE LA GRECIA.



IN echarlo de ver, avemos entrado ya en la Grecia, Provincia de tanta fama, y nombre entre los Antigos, y verdaderamente, considerado su sitio, es no solo de las mas templadas partes de Europa, pero, y aun de las mas amenas. Pues la bañan tantos Rios, y el mar, como enamorado della se le entraña por tantas partes; que no ay alguna ni mas fertil de panes, pastos, granos, y ganados; ni mas apta para comunicar sus riquezas, y recibir las ajenas. Como lo muestran á los ojos sin echar otras pruebas, tantos senos de mar que se le engolfan,
tantas

tantas Penínsulas, y tantas Islas, que como à su Reyna la cercan, y le hazen estado. El temple del ayre, y la benignidad del Cielo, enriquecen à los moradores de la alteza de ingenio, de que han dado cabales muestras en tantas ocasiones. Pues no solo ilustraron las ciencias, y la Pintura, Esculptura, y Architectura; pero, y aun fueron Maestros del Arte Militar, del governar los Pueblos, y enfanchar el Imperio: y entre los otros modos (cosa muy notable) inventaron para esso la muchedumbre de Colonias, que derramaron por todo el Mar Mediterraneo. Y es cierto, que toda la costa de Asia, y Tracia, fue poblada de Griegos, y casi todas las Islas del Mar de Italia, y España; y que muchas Ciudades de Francia, y entre otros Niza, y Marsella, y muchas de España, tuvieron origen de los Griegos. Otro si, no ha avido gente donde mas floreciese el estudio, y la gloria de la libertad: y assi aunque llena de Republicas, y Ciudades libres, fue tambien llena de policia, y celebridad. Porque no ubo Pueblo, que no trabajasse lo posible en sobrepajar, ò por menos igualar con su vezino, en magnificencia de fabricas, y otras cosas semejantes. Y como à esta pretencion acompañava sutileza de ingenio, y facundia en el hablar, y escribir, assi en verso como en prosa, no avia en toda la Grecia, ni monte, ni valle, ni rio, ni aun arroyo, ni bosque, y aun estoy por dezir, ni piedra, ni tronco, sin nombre. Pero como por el tiempo, naciessen turbulentísimas discordias, y guerras entre ellos, fueron primero foguzgados de los Macedonios, y despues de los Romanos. Posseyeron tras esto por algunos siglos el Imperio de Oriente; pero como del poder, y saber, que Dios les avia comunicado, se armaron contra la Iglesia santa, y tras esto se encenegaron en el lodazar de mil deleytes, y lascivas; castigolos primero por mano de los Godos, y Bulgaros; llegaron tras esto los Sarracenos, que los robaron, y maltrataron; y ultimamente los Turcos, que los llevan entre pies, y los han reducido à un tan infelice estado, que no ay gente en el mundo, ni mas misera, ni mas miserable. Con esta tan dura servidumbre, ha castigado, y castiga Dios sus rebeliones, y Cismas contra la Iglesia Romana. Desdeñavanse de obedecer al Vicario de Jesu Christo, y en pena desto ha permitido el mismo Christo, llegassn á ser esclavos del Califa de Mahoma. Sin esto, la Grecia, que se dividia antes en famosas Provincias, adornada de floridísimas Ciudades, señora de grandes estados, castigadora de Tiranos, y perseguidora de Barbaros; yaze ahora privada de toda dignidad,

y

y ornamento, baxo los pies de gente barbarissima, que tiene por proprio officio, arruinar Ciudades, aperrear los subditos, conculcar qualesquiera Leyes, detestiar qualquier Doctrina, y finalmente no hazer cosa, sino ó por fuerzas, ó por interesse. Dividen à la Grecia por medio, algunos montes, que comenzando à San Maura corren hasta el Archipielago. Tienen en el medio ciertos passos angostissimos, que por las fuentes de agua caliente que ay en ellos, se llaman Termopile. Pero bolviendo à do salimos, en el lado Oriental del seno Ambracio, està la Acarnania; y passado el Rio Akeloo, se entra en la Etolia, dexando à los Anfilokos à la finiestra. La mas celebre Ciudad de la Etolia, es oy Lepanto. Sobre los Anfilokos, se levanta el monte Otri; de allà del qual està la Tesalia, que aunque ceñida de montes, es de terreno, y ayre felicissimo: cuya amenidad, y cavallos son muy celebrados. Pero bolviendo à la Marina, nos salen al passo los Dardanelos, sobre un estrecho de mar, dentro del qual se ven dos Golfos; el uno hazia el Septentrion, llamado de Lepanto; y el otro hazia el Oriente, llamado Corintiaco. Sobre la Ribera Occidental de aquel, yaze los Países de los Ozolos, y Locros; y sobre la Oriental, parte de la Focide, con la tierra de Delfos, celebre por el Oraculo de Apolo. A la Diestra, queda el Peloponneso, oy llamado Morea, una de las mas nobles Peninsulas del mundo. Ayuntase à la Acaya, con una lengua ó istmo, de cinco millas de ancho, poco mas ó menos, y como nunca le han podido romper, està admitido en proverbio, entre las cosas impossibles. Boxa el Peloponneso, poco menos de seyscientas millas; y por ser de figura orbicular, es capaz de mucho mas, que nadie creeria; y así aun oy es la parte mejor poblada de toda Grecia. Tiene por el derredor senos, y puertos, causados de las puntas, y promontorios, que se entran por el mar. Està repartida en collados, y llanos fructiferos. Lo mas aspero della es la Arcadia, puesta casi en el ombligo de la Provincia. Tiene muchissimos Rios, mas famosos, que grandes, Peneo, Alfeo, Paniso, Tifoo, Eurota, Inaco, y Afopo. No lexos del Istmo, se vee Corinto, emporio, que fué nobilissimo, por la excelencia de su sitio, puesto entre el mar Jonio, y el Egió; y entre el puerto Lekeo, y Eskeno. De aqui bolviendo al Poniente, se dexa à mano izquierda Sicion, llamada oy Basilica. Luego se costea la Acaya, llamada propria, à diferencia de otra, que abraça la mayor parte de la Grecia, yaze entre el monte Estinfalo, y el seno Corintiaco. *Vense tras esto los Dardanelos, de*

los quales al Septentrional, llamaban Moliceo, y al Meridional Rhio. Este estrecho, es cien passos menos ancho, que el Elesponto. Sigue Patraño, Dime, y el Promontorio Attio; donde se entra en la Elide, llamada oy Belueder, entre el Penco, y el Alfeo, con las Ciudades, Elide Olimpia, y Pifa, puestas en frente del seno Kelonata. Messenia, con las tierras de Novarrino, Modon, y Coron; Messenikia, que da nombre à un seno, que fenece en el cabo de Maina, el qual pertenece à la Laconia, cuya Metropoli se llama oy Miscira. El cabo de Maina, està poblado de gente fiera, torpe, é indomita, y que no posee otras haziendas, que el Arco, y Arcabuz, conque defienden su libertad. Entre el dicho cabo, y la Malea, corre el seno Laconio, donde desagua la Eurota, Rio de admirable apazibilidad. Al cabo Malio, comienza el seno Argolico, à la puerta del qual està Malvasia, assentada sobre una punta; y lo mas intimo del Golfo, Napoles, Ciudades muy fuertes; y en los Mediterraneos, Argos, y Micenas. Argos conserva aun su nombre; y Micenas, ya antes de los tiempos de Estrabon, fue assolada. Mas adentro està Megalopoli, oy Londario, pero passando el Promontorio Escilleo, se descubre el seno Saronico, que oy se llama de Engia, donde està el fuerte de Cencres, y el puerto de Eskeno. La Morea despide para otras tierras, seda, granos, trigo, cera, y cordovanos.

La Grecia dicha antiguamente Hellade, de un hijo de Deucalicon Epirra, y despues Grecia, de Greco su Rey, tiene sus terminos por la parte Oriental en el mar Egeo, por la Occidental en el mar Jonio, por la Septentrion en la Misia superior, dicha Servia; Misia inferior; dicha Bulgaria, ò Dacia, y en la Tracia; por el Mediodia el Mediterraneo. Comprehendese la Grecia en 7. grados, 8. minutos de latitud, tomando de los 35. grados, y 8. minutos en los terminos de la Morea, y acabando à los 42. grados, y 16. minutos en los de Mecedonia, que hazen 124. leguas Españolas, y en 7. grados, y 20. minutos de longitud. Contando de los 38. grados en los confines del Golfo de Venecia, hasta los 45. grados, y 20 minutos en los del mar Egeo, que es trecho de 88. leguas, y en su circunferencia tiene 600.



A C A I A .

LA Acaia se estiende entre el Rio Cefiso , y el seno Corintiaco ; dentro cuyo espacio abraça diverzas regiones. La primera es Megaride. Siguese tras ella Attica , que quiere dezir Litoral ; porque yaze casi toda sobre la Marina ; su Metropoli es Atenas oy Setine , que conserva poco mas que la fama de sus antiguas proezas : à cuya finiestra està Portoleon , donde fuè Piroo. Su Pais es seco , y èsteril , pero la diligencia , y arte suplia estos defectos de naturaleza. El ayre es templadísimo , y perfectísimo ; y assi lleva vezinos de excelente ingenio. El Varchi parangona el ayre de Florencia , con el de Atenas , y los ingenios de la una con los de la otra. Sobre Atenas , està Maratona , famosa por la victoria de Milciades. Rematase la Attica en dos cabos , el uno se llamava Sunio , y el otro Cinofura : oy Cabo de las columnas , y Cabo Sidro. Aqui passando el Rio Afopose , entra en la Beotia , Provincia de terreno humedo , y pantanoso , aunque grasso , y fecundo. Yaze entre montes , de los quales nacen muchos rios , lagos , y estanques , que engruessan el ayre : por lo que siempre los naturales della han sido tenidos por muy materiales , y torpes. Con todo esto nacieron en ella Epaminondas , y Pelopida , personages rarísimos en paz , y en guerra : y Pindaro Rey de los Poetas Liricos. Su Metropoli fue Tebas , oy Estibes , Passado el Ismeno , vemos la pequeña region de los Oponcios , y tras ella el Golfo de Ziton , llamado de los antiguos Maliaco : y el de Armiro (assi llaman oy Demetriades ,) que fue ya Pelasgico. Demetriades , Negroponto , y el Castillo de Corinto , assi por fuertes como por la oportunidad de sitios , fueron tenidas por llaves de Grecia. Siguese el cabo de San Jorge (*Magnesia*) donde comienza el seno Thermaico , que oy toma el nombre de la Ciudad de Salonike. Defaguan en el Peneo , Aliaemon , y Axio , Rios famosos. Salonike , que fue fundada por el Rey Cassandro , y ampliada despues por el Rey Philipo : retiene oy buena parte de su antigua grandeza. Està llena de oficiales mecanicos , y de Mercaderes , todo elnegocio està casi puesto en mano de Judios , que alanzados de España se acogieron à ella : los quales le han introduzido el Arte de labrar la lana , y seda. Siguese el promontorio Canastreo , y despues el seno Teuronico , fino lo llamamos Golfo de Aiomana , y mas adelante , el Singitico , que oy

toma nombre del monte santo (*Athos*) Este monte que tiene de circuito ciento, y cinquenta millas, es tan alto, que llega su sombra asta la Isla de Lemnos. Está por la mayor parte poblado de Monges de San Basilio, los cuales tienen veynte, y quatro Monasterios en el, repartidos por unas partes, y otras. De aqui se entra en el Seno que los antiguos llamaron Estrimon, por llamarse asi un Rio, que defagua en él; y los modernos, Contesa, que es nombre de cierto Pueblo cercano.

TRACIA.

AL Rio Estrimon (oy Rendino) fenece la Macedonia, y comienza la Tracia, que los modernos llaman Romania: porque Bisancio, que es su Metropoli, fue llamada Constantinopla, y nueva Roma. Esta Provincia que ocupa lo que ay del Rio Estrimon al mar Negro, por espacio de casi veynte jornadas; y se ensancha entre los montes de Bulgaros, y el canal de Constantinopla, por poco menos de siete jornadas: es por la mayor parte llana, y copiosa sobremañera de granos, y panes en abundancia. Corre sobre la Marina con ciertos collados, que llevan muy escogido vino, y quanto mas se acerca al mar tanto mas mejora de ayre, y terreno; porque en alejandose del, la affige el frio, y es poco apta para Ceres, y menos para Baco. Passado pues el Estrimon, se descubren de mano en mano las bocas del Neso, Ebro, y Mela; y en frente dellos, los Golfos Asprosa, Moriza, y Caridia: y la tierra adentro las Ciudades de Filipoli, y Adrianopoli. Aquella conserva el nombre del Padre de Alexandro Magno, que la pobló de las hezes, y perdularios de todos sus estados: es aun oy harro buena ciudad asentada sobre las espaldas de un collado. Adrianopoli, es mucho mayor aunque sin muros, y mas semejante à una grandissima Aldea, que à una buena Ciudad, ay en ella una infinidad increíble de Taverneros, y Carreteros. El territorio produce frutos bastantemente, que ordinariamente los secan, y llevan a vender à otras partes. Ay sin esto grande trafego de cecinas de vaca, y de algodón, aunque el Pais tiene muchos collados muy aptos para plantar viñas, ay muy pocas, por ser mas poblado de Turcos, que de Christianos. Estos sacan grandissima cantidad de aguardiente, con la qual ganan muchos su rescate, y los otros se mantienen, y sustentan, con diez, y seys asperos, poco mas ò menos que sube la ganancia de cada dia, lo que usan tambien en las otras tierras del Turco.

CHER.

CHERSONES O.

ELLESPONTO. PROPONTIDE.

YA estamos en el Chersoneso, que los modernos llaman brazo de San Jorge. Es una Península, que por ser tan angosto su Istmo, pretendió Melciades fortificarla, tirando un muro del un Mar al otro; pero Lisimaco Rey de Macedonia, se aseguró della, edificandola una grande Ciudad à la boca, llamada de su nombre Lisimakia: la qual assoló mucho despues un terremoto. Tiene al Poniente el Golfo de Caridia, y al Levante el canal de Constantinopla: en la parte mas angosta del qual, (llamase propriamente Ellesponto, y no passa de quatro estadios) están los Dardanelos, tenidos por llave del Imperio Turquesco, aunque mas fuertes de fama, que de sitio ni artificio, porque la fabrica es antigua, sin ayuda de terraplenos, ni baluartes. El de Asia, està en lo llano de la ribera, de forma quadrada: y el de Europa, està sugeto á un monte, que lo domina, y descubre del todo, ni los Turcos se curan de fortificarlos mejor, porque toda la razon de defender su estado colocan en la multitud de la cavalleria, y en el valor de los Genizaros, y no en las fortalezas; y assi no hazen caso de los Dardanelos, sino para impedir alguna armada que pretendiesse passar à Constantinopla. Mas arriba se vé Gallipoli, que es la Ciudad primera, que los Turcos ocuparon en la Europa: y fué por el año de 1363. quando Amurates primero con dos naves Genoveses, una interiana, y otra Esquarciafica, passó el estrecho con sessenta mil combatientes. Aquí se ensancha el mar, haziendo la que llaman Propontide, con varios senos, aunque mas en la parte de Asia, que en la de Europa. Pero costeando la Europa, las mejores poblaciones, que ay son Eraclea, Rodosto, y Siliurea, cuyos puertos á cegado el Mar. Antes de llegar à Rodosto, se halla por espacio de una milla, un camino enlosado, y muy bien puesto, á costa de Rustenaxa con jardines à una parte, y otra, y heredades fructíferas, y bien cultivadas. Siliurea, es pequeño lugar: junto al qual ay una Aldea llamada Ponte, à causa de un puente hecho sobre un ramo de la marina, de un buen quarto de milla de ancho, todo de piedra viva, con quatro Arcos grandes, que se dividen, cada uno, en otros nueve pequeños.

T₂

CONS.

CONSTANTINOPLA.

BOSFORO TRACIO.

A Ngostandose de nuevo el Canal, por donde navegamos, haze el Bosforo Tracio, de ciento, y veynte estadios de largo, que tanto se cuenta desde su principio al mar Negro: y por lo mas ancho no passa de doze estadios, sino es donde se estiende en algunos senos; aunque se aprieta, y estrecha de tal fuerte en la entrada, y en otras tres partes, que no passa de cinco estadios: en una de las quales, à cinco millas, y media de Constantinopla, Dario Rey de los Persas hizo un puente, por quien passò su Exercito contra los Escitas, donde oy ay una Torre, que se llama Neocastro. El Bosforo. Tracio, tiene treynta puertos muy buenos, parte en Asia, y parte en Europa; aunque mas en esta, que en aquella, muda la corriente, (que es muy rapida) en siete lugares notables, donde el mar encontrandose con algunos promontorios està muy alterado: y assi no se puede navegar en algunos passos hazia el Mar Negro, sino tirando los Vaxeles con sus gumenas, desde la playa, ò rodeando el viage de un lugar en otro; està ceñido por todas partes de valles, y collados, donde juntamente se florecen, y retozan Ceres, Baco, Pomona, y Flora. Estava todo esto antiguamente lleno de jardines, y Palacios de mucho deleite. En tiempos del Emperador Copionio, todo el Bosforo, y no pequeña parte del Mar mayor, se helò de fuerte, que llegava el hielo à veynte, y cinco codos de grueso: sobre el qual como cayesse grandissima cantidad de Nieve, creció el hielo sobre la superficie del mar, otros veynte codos: y assi se andava libremente por el, y los hombres, y los animales, y los carros cargados passavan de Asia à Europa, y de Europa à Asia, y de Constantinopla, asta las bocas del Danúbio, como por tierra firme. Por el Febrero despues, aviendo rompídose el hielo en grandísimos pedazos, como si fueran collados ó Islas, con muchos animales encima parte vivos, y parte muertos, fué à dar lo mas del, hazia Constantinopla, donde assolo algunas fabricas de importancia, que estavan à la Marina. No ay parte en todo el Mar Mediterraneo, mas rica de pescado, que el Bosforo: por quien passan infinitos al principio del Invierno, hazia la Propontide, y buelven à passar de nuevo por la Primavera, hazia el Mar Negro, y es la causa que como en este mar deslaguan caudalísimos Rios, es por el Invierno su agua

mas

más fria, que en otra parte: y tambien como es baxíssimo, las borascas lo alteran asta en lo mas hondo, y así el pescado huyendo el frio, y la furia de los vientos, muda de puesto, y se retira por el Invierno en la Propontide. Pero en bolviendo la Primavera buelve el tambien al Mar Negro, por la dulzura de sus aguas, que allende de los rios, que como é dicho desfenbocan en el, no es tan salado como otros mares. Y así por estos tiempos en que ellos van, y buelven, no se puede dezir la infinidad de peces que se toman en los passos angostos del Bosforo: y en particular en Constantinopla, donde asta las mugeres quando no tienen que hazer, pescan desde las puertas, ó ventanas de sus casas: pero la principal riqueza es la de los atunes-nuevos, que llaman los Griegos Pelomides. Pero digamos ya dos palabras de Constantinopla, cabeza de la Tracia, primera Silla de los Emperadores Romanos, y (despues de dividido el Imperio) de los Emperadores Griegos: y al presente del gran Turco. Está en la Europa pero no mas de quatro estadios lexos de Asia. Fué destruida por el Emperador Severo, pero buelta en su punto, y sobremanera engrandecida por Constantino, y mejorada por Theodosio el menor, y otros. Sus aravales llegavan por una parte al Mar Negro, y por otra asta Seliurea, por espacio de mas de sinquenta millas. Tenia seys cientos Templos, y segun Sozomeno, tuvo innumerables vezinos, y sobre pujó à Roma en riquezas. Refiere Cunaprio, que Constantino por engrandecer, y poblar à Constantinopla, desnudo las otras ciudades de moradores. El Emperador Anastasio, por assegurar su felice territorio, de las avenidas de los Barbaros, tiro una muralla desde el mar Negro, asta Seliurea, que corria dos cientos ochenta estadios lexos de la ciudad. Aora tiene Constantinopla, de circuito treze millas, con cerca de siete cientos mil vezinos: de los quales las tres partes son Turcos, las dos Christianos, y el resto Judios. Tomola Mahometo II. el año 1453. con ruina de la mayor parte de sus antiguas grandezas. Desde entonces acá à assentado su Corte en ella el gran Señor: con lo que se à hecho la Ciudad casi centro de las navegaciones, trafegos, y negocios del Imperio, y se à aumentado, enriquecido, y poblado por estremo. Bañala el mar, por tres partes: y tiene siete collados como Roma. A la siniestra della está assentada en un pequeño Promontorio (llamado por los Griegos Krisocera: si bien dan otros este nombre al brazo del mar, que la baña) Pero ; entre la qual, y Constantinopla, entrandose el mar por tierra, haze un excelentissimo puer.

puerto. Tiene esta, mas de quatro millas de circuito: con el mar ve- zino, lleno de puertos, y regaladas playas; la qual va creciendo con la felicidad de Constantinopla. Esta poblada por la mayor parte de Chris- tianos, con sus Iglesias, y Monasterios, ay en ella algunas diez, y sie- te familias Latinas, que an quedado desde la presa de Constantinopla. En el susodicho puerto entran el Rio Cidaro, y Barbiffa; de los qua- les este, no corre mas de quinze millas, con todo esto es tan cauda- loso, que ni por verano se permite vadear; las diez millas las anda igualmente ancho, por un llano, y verdoso valle, con apassibilidad, igual à la Sonna. El Cidaro anda mástierra, pero no es tan caudaloso.

BESSARABIA.

PODOLIA.

COsteando la ribera finiestra del Mar Negro, se descubre Mes- sembria, donde fenescce el Monte Hemo. Siguese Varna, pue- sta à la entrada de una valle, que haze el dicho monte, amena y muy delectable. Yaze en un seno no muy hondo entre dos promontorios: en el uno de los cuales està Macropoli, y en el otro Galata. Passa- das las bocas del Danubio, que ocupan quarenta millas, se entra en aquella parte de Moldavia, llamada por los Turcos, Bessaravia don- de està Moncastro. De la boca del Rio Niester, hasta la del Boriste- nes cuentan ochenta millas, y en este espacio comienzan los Estados del Rey de Polonia, que el Niester divide de la Valakia, el prime- ro de los cuales es la Podolia, provincia llana, y de tanta fertilidad, que basta sembrar una vez en dos años, porque de las reliquias del primero, nace buena cogida para el segundo. Abunda de sal provei- da de un Lago, de cavallos domesticos, y fieros, y de miel, y cera. Mas por ser por todas partes abierta, es provincia sumamente suger- ta à los Tartaros Precopitas, que como vandas de langostas, dan sob- re los vezinos quando mas descuydados estan, y se llevan las ha- ziendas, y à ellos: por lo que han quedado desiertas mas de sessen- ta leguas del Pais. Es de su distrito, con todo esto, Camenez, ciu- dad puesta sobre un peñasco, con muros, y fossos, casi naturales, renida por inexpugnable. Las otras tierras son Kelminec, y Kiovia. Entre el Rio Hierrasso, y la Tira, caye una pequeña Provincia lla- mada Pocutia, de las mismas calidades de la Podolia; ya posseda- da de Moldavos, y ya de Polacos: cuya Metropoli es Colima.

RUS;

RUSSIA.

EL Nombre de Russos, a quien otros llaman Rutenos, y otros Rosolanos: abraça todos los Estados sujetos à la Corona de Polonia, que figuen en todo ò en parte el ritu Griego: y allende desto las gentes sujetas al gran Duque de Moscovia, el qual se intitula Emperador de la Russia. Pero particularmente se atribuye este nombre à aquella Provincia que yaze al Poniente de Podolia, y se llama Russia roxa: como aquella que està sujeta al Moscovita, Russia blanca. La Roxa, confina con la Polonia, y Ungria por una parte, y con la Volinia, y Podolia por otra: abunda sumamente de panes, y ganados. Aqui los Nobles, y los Ciudadanos, obedecen por la mayor parte, à la Iglesia Romana, y los plebeyos, y villanos el ritu Griego, tienen diferentes Obispos. Fué Metropoli de Russia, Kiovia, ciudad grande, y magnifica como lo atestiguan sus ruinas. Isidoro, su Metropolitano, estuvo en el Concilio Florentino, y ayudò arto à la union de los Griegos: Proveyeronlo de un Capelo de Cardenal, y bolvió à su Iglesia con grande animo, y zelo de reduzir sus Pueblos à la verdad: pero fué despojado, y despues muerto por los Moscovitas. La Metropoli de la Russia (de que hablamos) es Leopoli, Ciudad de muros, fosos, y Castillos (tiene dos) fortissima, y no menos frequentada de Mercaderes de toda suerte, particularmente Armenios. Las otras Ciudades, y tierras notables son Halicia, Belza, Kelma, y Premisia.



DESCRIPCION

DE LA POLONIA.



POLONIA se divide en mayor, y menor: à esta, la atraviesa casi por medio, la Vistola, quando saliendo de los montes de Ungria, corre hazia Levante. Su Metropoli es Cracovia, Ciudad grandissima: con tres Arravales junto à ella, que otros los llaman Ciudades. Tiene un insignie Castillo: y florece en ella una Ilustre Universidad. En su territorio junto à Bocena,

ha.

hallaron el año de mil, y dozientos, finquenta y dos, muy buenas salinas, como no mucho despues tambien en Velisca: cuya sal, es parte de mina, y parte de agua salada. Las otras tierras notables son Sandomiria, y Juroslavia: y Dublinia, cercada de grandísimos estanques. La mayor Polonia, es atravesada casi por medio de la Varta; y terminada se puede dezir, al Poniente de la Odera, y al Levante de la Viitula; llamase mayor porque Lecco, primer ilustrador, y Principe de los Polacos, asentó en ella su corte, y fabricó á Genesna su Metropoli, cuyo Arzobispo, en los interregnos es de suprema autoridad. A el le toca intimar la dieta, y proclamar el nuevo Rey. Las otras Ciudades, y tierras notables son Poshania, una de las mejores del Reyno; Calisia, Siradia, Vladislavia, Brestia, Rava, y Dobrinia. A la Polonia pertenecen los ducados de Ofvietia y Zator, miembros de Silesia, y el de Opolio, que lo es de Ungría.

El Reyno de Polonia, con el gran Ducado de Lituania, y Rusia, todos juntos forman un gran Reyno, que se estiende desde los grados 48. de latitud, hasta el 57. que son 775. millas Italianas de largó; y de longitud; desde el 38. hasta el 61. que son de ancho 1000. millas; confina al Oriente, y Septentrion con la Moscovia, à Medio dia con la Ungría, y Transilvania, al Occidente con Alemania, y el Mar Baltico. Dividese todo este Reynado en 10. Regiones.

Regiones.	Ciudades Capitales.	Regiones.	Ciudades Capitales.
Polonia alta.	Cracovia.	Rusia negra.	Leopolis.
Masovia.	Varsovia.	Palachia.	Bielsk.
	(Posna.	Volinia.	Lufuc.
Polonia baja.	(Genesna.	Podolia.	Kaminieck.
Cuyavia.	Uladislavia.	Ukrania.	Kiou.
	(Dantzich.	Tiene tambien	(Smolensko.
Prusia Real.	(Marinburg.	en la Moscovia,	(Novogrodesk.
Lituania.	VVilna.	los Ducados de	
Samogitia.	Rosinia.		

MASOVIA. SAMOGITIA. CURLANDIA.

DE aquí dexando los Prussos, à la siniestra, se descubre Masovia llena de bosques: por los quales van vagando los Uros, que son casi Toros silvestres; cuyas pieles son muy preciadas por ser
tan

tan negras: y los cuernos, por los vasos, que dellos hazen. Sus moradores son de alta estatura, y de ilustre presencia. Son amigos de nuevos trages en el vestir, y se precian mucho de su nobleza. La tierra principal es Varfovia, que por estar casi en el centro de los Estados del Rey, suele ser filla de las dietas. Samogitia, yaze mas allà del rio Hiemiemo, llena de bosques, y barbaria, porque aun no està del todo arrancada la idolatria della, particularmente acerca de las sierpes; que los villanos las pascen, y veneran con gran supersticion. Moran en casas largas hechas de leños, y cubiertas de paja. Haran la tierra aunque rebelde, y fuerte, con arados de madera, como tambien los Moscovitas. Abundan de blanquissima miel, y con muy poca cera. Confinan con ellos los Curlandos, cuyo Duque (que es tambien Señor de la Senigalia) reconoce, y presta homenages, al Rey de Polonia.

LIVONIA.

Passase de aquí à la Livonia, provincia nobilissima, tanto por la abundancia de pan, ganados, y fieras, como por el mucho trato, que ay en sus Ciudades maritimas. Fue de los Cavalleros Teutonicos, que tenian en ella un gran Maestre particular: los quales por haverse tornado hereges, fueron despojados de la mayor parte del Estado, por el gran Duque de Moscovia por el año 1580. por lo que acudieron al favor de Sigismundo Rey de Polonia, aunque no fué por el libertada la Provincia, sino por el Rey Estefano. Estiendese por quatrocientas millas de largo, y con quaranta por lo menos de ancho. Tiene bosques, Rios, y muchos lagos. Baibas, lago, de quien nace el Rio Narva, tiene quaranta, y cinco millas de largo. Hermoseala mucho el mar, y à causa de las muchas Islas, que le estàn delante, y los muchos promontorios con que se mete por el agua, haze varios, y hermosos senos. Tiene tres nobilissimas Ciudades: Riga, donde se carga grande abundancia de cera, pez, y centeno: Riyalia, con un insigne puerto, y de mucho trafego; y en los Mediterraneos Derpto, colocada sobre un Rio, entre dos lagos. No será bien olvidarnos de Vende, Ciudad noble, assi por ser casi el centro de la Livonia, como por aver sido filla de los Gran Maestros. Sobre el Rio Narva, à treynta millas de su boca, ay dos tierras, llamadas ambas, Narvas. La citerior es de Livonia,

Y

pero

pero baxo del Rey de Suedia, (à quien està sujeta tambien Rivalia, buena Ciudad, con muchos Castillos,) y la ulterior es de Ruffia, sujeta al Moscovita. Las tierras maritimas de Livonia, estàn inficionadas de la impiedad de Lutero, y Calvino: Las Mediterraneas, y sus contornos, de ignorancia, y en muchas partes de Idolatria, y supersticiones. Pueblan las tres Naciones, diferentes de costumbres, y lenguas, los Curones, los Estones, y los Lecos. Però en los Pueblos grandes, por haver sido Colonias de los Alemanes, la lengua Tudefca prevalece mucho à todas las demas.

LITUANIA.


Mucho mayor es la Lituania, que la Polonia, pero no tambien poblada. Dizese que puede hazer setenta mil cavallos, aunque pequeños, y de pocas fuerzas. Vino à la Corona de Polonia el año de 1386. quando Jagellon su gran Duque casando con la Reyna Edigi fue hecho Rey de Polonia. Entonces prometio tres cosas, que fueron, hazerse Christiano, inducir à lo mismo à sus Vassallos, y unir su Estado con la Corona, à que fué asunto. Puso en efecto las dos primeras, pero no la tercera, y aun sus successores disirieron el cumplimiento della, por no privarse de un Señorio hereditario, que unido con Polonia, se havia de proveer por eleccion: escusandose con la dificultad movida de sus Vassallos, que no querian con la union, perder à causa de la precedencia de los Polacos, su dignidad, y lugar. Pero el temor de los Moscovitas, les à obligado à condescender con la union, en nuestros dias. La Provincia està llena de bosques, y lagos, por la multitud de los quales, y de las aguas, que de Verano lo inchen todo, pelean por Invierno sobre el hielo: el qual se arezia, y se condensa de fuerte, que los Exercitos con todas sus municiones, passan seguramente sobre los lagos, y los Rios. Su Metropoli es Vilna, sobre el Rio Nieme, con las casas de madera, baxas, torpes, é indistinctas; porque el mismo lugar sirve de Cozina, Establo, y Aposento para dormir, sino es en algunas pocas casas de piedra, y dos Palacios Reales. No usan chimeneas, y assi el humo los trahe medios ciegos. Pocos alcanzan noticia, de camas, ni sillars: comen un pan muy negro, y su comida ordinaria son ajos. Los Plebeyos son de natura muy servil, sin Artes, ni letras; y puesto que de los Nobles son tenidos en cuenta de

de esclavos; con todo esto los aman infinito. En los Arravales viven muchos Tartaros, que sirven de palanquines, gana panes, y Carreteros à los Mercaderes. De lo que havemos dicho de la Metropoli, se puede hechar de ver lo que es Troki, Grodna, Brestia, y las otras tierras de menos nombre.

V O L I N N I A.

LA Volinnia, es atravesada del Rio Estiro, casi por medio, y yaze entre la Lituania, y la Polipia. Contiene muchas Selvas, y estanques; y es de terreno sobre manera abundante de panes, pastos, y miel. La Ciudad principal es Lusca, que tendrà como mil casas. El Rey Estefano el año de 1569. bolvió à unir el estado de Polosco, à esta Provincia, aviendo sido ocupado por Juan de Basilio gran Duque de Moscovia, el año de 1562. Aora ya que havemos descrito los Estados, digamos dos palabras de la naturaleza de los Polacos. Son de gallarda disposicion, y presència, de costumbres apazibles, y gratos, aprenden con facilidad agenas lenguas, transformanse luego en habitos, y trages estrangeros; gastan la mayor parte de sus haziendas, y tiempo, en la messa, y assi el demasado comer, y borracheras son cosas muy estimadas entre ellos; viven ricamente, y de varios colores; hazen grande estimacion de si, y de sus cosas, por lo que gustaran mucho de lisongeros, y son largos en dar. El gobierno es casi de Republica, porque los Nobles, que tienen grandissima autoridad en las Dietas, y en los Consejo, eligen Rey, y le dan el poder, que se les antoja; de donde es, que las Pregmaticas, y vandos Reales se observan poco, y (como ellos dizen) no duran mas de tres dias. En la eleccion del Rey, no se ha tenido hasta oy forma cierta, ni por escritura, ni por tradicion; cosa verdaderamente notable; solo se sabe, que el Arzobispo de Gnesna, tiene la autoridad, que hemos dicho, en los interregnos; y que el, y el Arzobispo de Leopoli, con sus Sufraganeos, que son treze; y los Palatinos, que son veynte y ocho y los castellanos mayores, que son treynta; con algunos otros pocos, entran en la Eleccion: y estos mismos hazen el consejo Real. Aunque si bien es verdad, que la Corona pende de la Eleccion susodicha, nunca se sabe ayán privado al linage Real, de la succession, sino una sola vez; quando deponiendo à Ladislao, (que despues bolvieron à recibir) eligieron à Venceslao Boemo. Las fuerzas del Reyno consisten

en el numero de cavallos, que segun se dize llegan á ciento y cinquenta mil. La causa de que haya tantos, es parte porque las armas estan en manos de los Nobles, parte por la abundancia de pastos, y parte por la disposicion del Pais, que es casi todo llano. Como la Milicia està toda en mano de los Nobles, no solo el Reyno està falto de fuerzas de à pie (puesto, que al menester llaman infanteria forastera) pero, y aun està privado de las maritimas. Lo que vemos á sucedido tambien por la misma razon á los Franceses, y Persianos, que nunca han valido mucho en Mar. Los Cavalleros Polacos, son de mediana vida, y mas agiles, que los Tudescos: pero los Lituanos, valen muy poco. La renta de la Corona, llega á cerca de seys cientos mil escudos el año; mas como la Nobleza sirve à su costa, y sin sueldo, han hecho empresas de importancia. Allende de que al menester se cargan alcabalas, y tributos, los quales pagan los Plebeyos sobre sus heredades, y sobre la bebida de la cerveza.



DESCRIPCION

DE LA ESCANDIA.



ES necessario aora bolver atras à reconocer aquella Peninsula Septentrional, que al Poniente, y Tramontana tiene el Oceano, y al Medio dia, y Levante el Mar Baltico. Contiene ella en si tantas Naciones, y tan variadas, que se puede llamar un Nuevo Mundo. Es opinion de sabios, que sea esta la famosa Thule; cuyos fundamentos, y razones son estas. Mela, pone à Thule, en frente de la Germania inferior. Tholomeo la assienta à sessenta y tres grados de latitud, y veynte y seys de longitud. Procopio escribe que es habitada de treze Naciones, y señoreada de otros tantos Reyes; y que es diez vezes mayor, que la Bretaña. Estefano, la llama grande, y pone en ella los Pueblos Escritanos, que se llaman oy Escrivinos. El interprete de Licofronio afirma, que Thule, està al Levante de la Bretaña. Todas las quales cosas convienen à la Escandia, y à sola ella. Añadese à lo dicho, que una parte de Escandia, se llama aun oy Thulemarca. El Mar Baltico, que la ba-

ña no padece fluxo ni refluxo, pero es muy borracoso, y peligroso. Quando la corriente, arrebatada de los vientos, viene del Septentrion, tiene el agua tanto de dulce, que los Marineros se firven della para guisar la comida; lo qual procede de la muchedumbre de Rios, y lagos, que desaguan en el; lo contrario es, quando viene del Poniente. Hielase por Invierno tan excesivamente, que se anda por encima con ciertas carretas, que los vezinos llaman Esleiten, y aun á vezes los Exercitos enteros passan à pie de la tierra firme à las Islas.

De las Escandias.

En la Peninsula de Escandia, ò Escandinavia se comprenden los dos pobladissimos Reynos de Dinamarca, y Suecia, y en ellos la Norvega; se estiende su latitud desde el grado 56. asta el 72. que son mas de 1200. millas Italianas de largo; y de longitud del 26. asta el 53. que son de ancho, comprendiendo el Mar Botnico 1620. millas: està circundada esta Peninsula por el Poniente, y Septentrion del Mar Oceano Septentrional, à Medio dia, y Levante el Mar Baltico. Dividela en dos partes una Cordillera de Montañas, una sobre el Baltico, y otra al Oceano, esta es de Dinamarca, y la otra de Suecia.

Del Reyno de Dinamarca.

La primera parte de la Escandia, consiste en el Reyno de Dinamarca, que contiene un espacio de tierra en Peninsula, poblado, rico, y abundante, llamase tambien el Chersoneso Cimbrico, ò Peninsula de Juthland. Está circundada à Poniente del Mar Germanico, à Levante del Baltico, al Seprion del Mar de Norvega, y Suecia; y à medio dia la Holtacia. Comprende dos Islas principales de Zelanda, y Fionia, y otras pequeñas adjacentes. Su longitud entre los grados 25. y 29. que son 240. millas Italianas, y entre los 54. y 58. grados de latitud que es otro tanto.

Dividese en quatro Regiones.	El Ducado de	(Kiel.
La Peninsula de	Holstein.	(Gluckstad.
Jutland, que hace	Las Islas de	(Copenhaguena
quatro Dioecsis.	Zelanda,	
El Ducado de	de Fionia,	(Ottense,
Slesvick.		

De la Suecia.

La otra parte de la Escandia consiste, en el floridísimo, y poblado Reyno de Suecia, que se divide en siete grandes Regiones.

Regiones.	Ciudades Capitales.	Regiones	Ciudades Capitales.
La Gotia.	{ Calmar. { Gothebourg.	La Ingria.	{ Nobeburgo. { Ivanogord.
La Suecia.	{ Eltro Kolmo. { Upsal.	La Livonia.	{ Eclin. { Revel. { Derpt.
La Lapenia.	{ Torn. { Vina.	La Escania.	{ Luden. { Helfinbrog.
La Filanda.	{ Abo. { Ravino.		

De la Noruega.

La ultima parte de Escandia es la Noruega,

Dividese en cinco Gobiernos.			
Bahus.	Mastrand.	Bergehus.	{ Bergem. { Stafanger.
Agerhus.	{ Opfalo. { Fidericitat.	Trentheim. VVardhus.	Trentheim. VVardhus.

ESCANIA.

LA parte de la Península, que confina con el estrecho, hasta la tierra de Calmar, junto á la ribera del Mar, está sujeta al Rey de Dania, y se llama, Escania. Es de Pais ameno, y de ayre salubre, fertil de minas de plata, de ganados, y panes, bien poblado, y de mucho trafego, copiosissimo de pescado, en particular de Arenques, que se pescan aqui en cantidad increíble. La Provincia es de quatro jornadas de largo, y poco menos de ancha. Confina con la Gotia, pero el passo para ella es de inexplicable dificultad. Las Ciudades mejores son London, y Eisenburk, y tras ellas Almitat, Vasburk, y Treburk.

NOR;

NORVEGA.

LA Norvega (que desde el año de 1400. acá está sujeta al Dano) se estiende del Oceano à los Montes Dostrines que la dividen de la Suedia. Es muy pobre de panes. Su sustento principal consiste en los ganados, y pescado seco, que lo sacan para los Países circunvezinos. Secanlo al viento frío, por lo que el que se toma pasado Enero, no es de provecho à causa desto. Sacase tambien de Norvega, cantidad notable de madera, que la llevan à los Países baxos; allende de las pieles de animales. En los montes mas Septentrionales della, se cria infinita cantidad de aves de rapina, aguilas, azores, torzuelos, gavilanes, y esmerejones; y en particular halcones, y algunos girifaltes, aunque no muchos. Acuden allà desde Flandes por el mes de Julio muchos cazadores, que toman los pequenuelos con redes, y con añagaza de palomos. La mayor parte de los animales son casi blancos, lobos, zorras, osos, y liebres. Contiene muchos, y espaciosos lagos; muchos brazos de mar llenos de pezes, selvas inmensas, y montes inaccesibles. La Ciudad Metropoli fué Nidrosia, puesta en una hermosissima ensenada de mar, en sessenta y cinco grados. Contenia veynte y tres Parroquias, y una Cathedral hermosissima, por grandeza, y por arte; la qual era Metropoli de todas las Iglesias de Norvega, Islandia, Gronlandia, y de las Islas adjacentes: pero aora tiene mas de Aldeas que de Ciudad: y el trato principal, se haze en Berga, tierra puesta casi en el estremo de un seno de mar, que se mete dentro tierra con muchos ramos. Fue aqui instituido el mercado, y el emporio para proveer el Reyno de pan, y otras provisiones necessarias. Y assi los Mercaderes forasteros gozan aqui de muchos Privilegios; y à trueque de trigo toman increíble cantidad de pescado seco; que lo sacan para todas partes. En Berga, el dia mas largo es de veynte horas, y el mas corto de quatro. Dize se que por estos Mares aparecen algunos pescados con figura humana, que significan tempestades, y amenazan horrendos naufragios: por lo que, los Marineros se retiran con tiempo en lugares seguros, particularmente al peñasco del Monge, donde siempre el mar está tranquilo. En algunos montes aparecen tambien à vezes unos terribles Monstruos, como Lamias; los quales se assombran de ver el aspecto humano, y de oyr

ladrar perros. En el Lago Moos, se dize aparece muchas vezes una sierpe disforme de grande, presagio siempre de algun finiestro. Junto al Oceano se sigue Fimmarchia, de las proprias calidades que la Norvega; llamasse así por su amenidad de Primavera; porque como el Sol la va dando bueltas por todas partes, escondesele muy pocos dias. Dividese de la Norvega con un lago que la sirve de termino, y lindes.

GOTHIA. SUEZIA.

Bolviendo atrás hazia Cosmar, se entra en la Gothia, que quiere dezir buena tierra: y verdaderamente es tenuta por una de las mejores Septentrionales. Abunda de panes, pastos, ganados, cavallos, pescado de mar, y de agua dulce; plomo, hierro, y plata. El lago Vueneria divide en Oriental, y Occidental. La Suedia, que es casi de las mismas calidades, aunque mas rica de metales, que la Gothia, tiene por Metropoli à Upsala; pero el Rey reside en Estocolmo, Ciudad puesta sobre un lago, de la fuerte que Venecia, y fundada sobre maderos: y el mar se le engolfa, y entraña con dos brazos tan grandes, que las naves entran por ella à velas llenas. Está en cinquenta y nueve grados. Su mas larga noche es de diez y ocho horas. En la parte mas Septentrional yaze Angormania (es titulo de Ducado) toda llena de bosques; donde se toman Uros, y Bisontes, semejantes à los Asnos selvages, tan altos como un hombre. Toda esta Provincia está llena de muchos, y grandes lagos, y sobre manera provechosos, y de mucho pescado: entre los quales el Meler, está adornado de muy buenas Ciudades, y tierras, y no menos el Lagen. En estos Países algunos pobres quando el año es caro, hazen pan para su sustento de cortezas de pino, y de aveve (este es mas calido, y mejor para el estomago,) y biven sanos, y gallardos.

LAPPIA.

Los Alemanes llaman Lappones à los simples, y bovos: de donde se deriva el nombre de Lappia, ó Laponia, Provincia, que se estiende de los confines de Suedia, asta el Oceano Septentrional, donde alinda con la Norvega. Aquí yaze el lago Lula, de trecientas millas de largo. Los moradores son pequeños de cuerpo, pero muy diestros. Manejan por excelencia el Arco; y no se le permite

al

al niño el almuerzo, si primero no dà en el blanco con la facta. Usan el vestido angosto, visten en Invierno pieles enteras de bueyes maridos, ú oslos, y se las rebuelven de fuerte por la cabeza, que no dexan mas abertura, de la que es menester para tener la vista desembarazada: de lo que an tomado motivo muchos para dezir, y escribir dellos, que son cerdosos como animales. No tienen casas, sino tiendas como los Tartaros. Son por estremo dados á caza, y no menos à pesca, con que se sustentan, y les queda pescado para repartir con los vezinos. No atan las tablas de los Navios con clavos, sino con nervios, y con estacas de palo. Usan lengua propria, difficilissima para los estrangeros; por lo que en los negocios, passan sus contratos sin hablarse. An tenido grandes guerras con Norvega, cuyos Vassallos son ahora en alguna manera; pagandoles tributo de pieles preciosas. En lugar de cavallos, la naturaleza les ha proveido del Rangifero, animal del tamaño de una mula, de pelo de asno, con los cuernos como de ciervo, sino que son mas pequeños, y con los ramos mas claros: no lleva carga, pero tira los carros, con tanta presteza, que andara en un dia, y noche, ciento, y cinquenta millas: á lo que llaman ellos, mudar tres vezes de orizonte. Tienen tambien grandissimos Oslos, y blanquissimos Armiños, con cuyas pieles, y las de otros animales atrahen las riquezas forasteras. Saben mucho de encantos, llaman à los vientos, nubes, y tempestades, y hazen otras cosas espantosas. En el Solsticio invernol tienen una noche de tres meses, con un poco de luz, que no dura muchas horas: à cuya causa quando el Sol buelve hazen grandissima fiesta. Sobre la Lappia, yaze la Escrifinia de País aun mas selvage, y mas misero. No ha muchos años que los Ingleses primero, y despues los Escotos, y Franceses han intentado passar el Estrecho, que està entre Norvega, y Gronlandia: y passando el Castillo de Vardhus, tratan, y trafegan, los unos en Colmografo, y los otros en Kilkene, no lexos del cabo de San Nicolas; donde à trueque de las mercaderias de su tierra, se llevan sebo, cera, miel, y lino. Los Bergheses, passando por el Castillo de Vardhus, hazen cabo à Schildino, y à Malmos: donde contratan con los Russos.



BOTHNIA. FINLANDIA.

BUeltos al medio día damos en la Bothnia, dividida en Septentrional, y Austral, ambas mas ricas de pieles preciosas, y de pescado, que de otras cosas. Hazen grandissimo trato de Salmones excelentissimos, en la tierra de Torna, donde acuden los Lappones, y los Carelos sus vezinos. Estos hazen pan de cierto arbol, y tela de la corteza de otro llamado Linden. Encima dellos està la Caiensla, y la Biarmia, Países miserables por su sequedad, como heridos perpetuamente de la Tramontana: Su postrera tierra es Corpus Christi, donde comienza el seno Gradueo; à la fin del qual se ve Salloski, tierra harto mercantil. Los Biarmos, viven como los Lappones, adoran al fuego, son dados à la Magia, y con encantos ofuscan el ayre, levantan tempestades, buelven immobiles à los hombres, venden el viento à los Pilotos, sirvense de los Demonios à precio, y dizen cosas acaescidas en tierras muy lexos; lo que hazen tambien los Lappones: obedecen à diversos Principes, que reconocen al Rey de Suevia por superior. Mas como nos aviamos olvidado de Filandia, queda nombre al seno opuesto al Mar Bothnico? Finlandia, quiere dezir tierra fina por su bondad; cuya Metropoli es Abo, puesta à la entrada del seno: el propugnaculo es Viburk, en el estremo del mismo seno, puesto aqui en frontera de los Moscovitas. Confirma con las susodichas Provincias el Lago blanco, q̄ con su grandeza, representa un pequeño Mar.



DESCRIPCION DE LA MOSCOVIA.

RUES avemos llegado ya à los confines del gran Duque de Moscovia, descriuiremos brevemente todos los Estados, que posee en nuestra Europa; dexando los que tiene en Asia, para su lugar: y para mayor claredad, y distincion, comenzaremos de su centro. El gran Ducado pues de Moscovia, abraza otros muchos Estados. La Ciudad Metropoli se llama Mosca, Todo el País deste gran Duque, à causa de los muchos rios,
que

que lo atraviesan , lagunas, que lo ocupan, y selvas, que lo cubren, es humidísimo: porque el Verano, (que es calurosísimo) derritiéndose las nieves, y hielos, todo se hinche de lodos , y aguas, y así es de increíble trabajo yr caminos en tal tiempo. Por esto andan , y negocian (como diximos de los Lituanos) por Invierno , el qual dura nueve meses poco mas ó menos. Con todo esto el Pais abunda de granos, arroz, y pastos, y por consecuencia, de infinita carne selvage, y domestica. No lleva otros frutos, que manzanas, nuezes, y avellanas. Provese de vino de otras partes, y el Principe lo reparte à los Obispos para celebrar la Missa. Pero no les faltan sus ciertas confecciones para beber de agua miel , y trigo : con que se enborrachan nada menos, que otros con vino. No ay venas de oro, ni plata, sino de hierro , plomo , y azofar. Las mercadurias principales, que se facan destos estados, son cera, miel , pez, sebo, y pieles preciosas de martas, zebellinas, y otros animales. Es la Moscovia, madre de muchos Rios Reales , como son la Duina, Boristenes, y Volga, los quales todos nacen del lago Voloppo. La Duina, entra en el mar Baltico. El Boristenes discurriendo por espaciosísimas campañas, desemboca finalmente en el Mar mayor. De camino baña à Esmo- loenco, y recibe el Rio Desna, llamado por los Antiguos Hipani; pero de tal suerte, que siendo sus aguas clarísimas, y las de la Desna, por extremo turbias, no es parte la suciedad desta para enturbiarlas. La Bolga, es de infinita corriente; porque naciendo en los confines de Lituania, y dando bueltas à unas partes, y otras, para ultimamente, junto à la Ciudad de Astracam, con setenta y ocho bocas, en el mar Caspio : y con la comodidad de la navegacion enriquece la Moscovia, de oro , plata, paños de seda, y tapicerias, que se las trahen adrede, para facar en trueque, pieles preciosas. Nacen tambien en la Moscovia, la Onega, que entra en el mar Septentrional, y el Tanais, (cuya fuente fue no menos ignota à los antigos, que la del Nilo,) que entra en la Laguna Meotis , y con su corriente divide la Europa, de la Asia. Todas las Selvas de la Moscovia , son brazos de la Ercinia , que se derrama, y estiende por todo el Septentrion, aunque mas en esta Provincia, que en otras. Ay arboles intactos, y de immensa grandeza ; bosques tan espessos , que à penas dan entrada à los rayos del Sol : muchedumbre , è infinita de fieras de toda suerte. Aqui se haze increíble cantidad de pez, y de resina; y aqui las abejas, sin ninguna industria humana, hallan colmenas en las cortezas, y entrañas de los

arboles, donde labran sus panales con inestimable cantidad de cera, y miel. No es la Moscovia, Pais muy poblado: tiene las tierras muy apartadas unas de otras, lo que estoy persuadido, nace, parte del frio, que dura mucho tiempo; y parte, de la demasfiada humedad, que por traher al calor oprimido, no es apta para la generacion. Añadese à esto, la dificultad, que ay en passar las haciendas, y trasportarlas de un lugar à otro, por lo que no pueden muchos juntamente sustentarse: y es fuerza, que muchas cosas necessarias, ò utiles para la vida humana, falten en qualquier poblacion; porque naciendo estas en varias partes, y no pudiendo con facilidad llevarse de unas à otras, de fuerza se à de padecer mucha falta, y necesidad. Sin lo dicho han despoblado, y despueblan generalmente estos Países, los Tartaros con sus avenidas, porque se llevan mucha gente, que despues venden à los Turcos, y à otras naciones. Y el año 1570. pegaron fuego, y abrazaron la misma Ciudad de Mosca. Escribe el Olsevino, que las partes mas pobladas son las mas Septentrionales, porque gozan ayre mas salubre, y no llegan allà los Tartaros. Pero digamos ya dos palabras de sus Ciudades principales. La Metropoli es Mosca, que toma el nombre del Río Mosco, el qual nace à noventa millas della, y es de navegacion dificil, y tarda, por las muchas bueltas, que dà, particularmente entre Mosca, y Colona. La Ciudad antes de la desgracia que aora dezia, tenia mas de ocho millas de circuito; pero aora no es tan grande. Aunque parece mucho mayor de lo que es, porque las casas, que todas son de madera, estan muy claras, y tambien porque los Moscovitas, que son por extremo amigos de hazer grande ostentacion à los forasteros, hazen con grande artificio, y cuydado, pomposa muestra de su gente en la venida de los Embaxadores. No tiene muros ni fossos: y es tan lodosa, que por las partes mas principales, se va sobre puentes. Tiene un Castillo de ladrillos, entre el Río Mosco, y el Heglima tan grande, que representa una grande tierra. Ay en la Ciudad diez y seis Iglesias, las tres de piedra, y las otras de madera. El Palacio del Principe està fabricado á lo Español. El ayre es tan sano, que no se tiene noticia de que aya avido peste. Con todo esto, los sembrados maduran poco, y los animales son pequeños, y la tierra se hiende por el frio, como entre nosotros por el calor del Verano. Su terreno es arenisco, por lo que assi la sequedad, como la abundancia de aguas, consumen facilmente los panes: y el calor del Ve-

rano es tan intenso à vezes, que el año 1527. abrazò los sembrados, y las selvas como lo refiere Sigismundo Libero. Las otras Ciudades son Mosaisco, baxo de Mosca; Volodemeria, sobre el Rio Desua; Esmolenco, sobre el Boristenes; Plescovia, sobre la Velisca, celebre por el cerco, que sobre ella tuvo Estefano Rey de Polonia; Tueria, sobre la Volga; Novoguardia, Ciudad famosa, y muy grande, y no falta quien afirme lo es tanto, ò mas, que Roma. Aunque en estas comparaciones es razon advertir, que los edificios de aquel Pais son muy baxos, y así no de tanta capacidad de mucho como los nuestros, que de ordinario son levantados en alto, y de muchos suelos. Tiene esta Ciudad el Polo à sessenta, y quatro grados; y en el solsticio padece vehementissimo calor, à causa de ser los dias tan largos. Desde Mosca asta ella, se cuentan quinientas millas. Vologda, Ciudad de mucho trafego, está sobre un Rio del mismo nombre; tras la qual se sigue Sugana; Ustiud, y Cargapolia, sobre la Onega: y otras muchas, que son cabezas de Estados, y Señorios de importancia. Mas adelante está Mescora, Provincia atravesada de la Onega; y à mano diestra Duina, Pais à quien da nombre un Rio, que la baña, el qual à la que los hielos se le derriten crece à ciertos tiempos, y saliendo de madre como el Nilo, fertiliza los campos admirablemente: y entonces entra en el Mar, junto à San Nicolas, tan caudaloso que no parece Rio, sino un brazo, ò por mejor dezir, Golfo de Mar. Es Pais pobre, y se sustenta con pescado, y carne. Tiene à la Ciudad de Duina, y al Castillo Colmogora. Es tambien fertilissima Ustiuga, y tambien Vologda, donde à penas se sabe, que cosa es pan. San Nicolas, es puerto de arto comercio; donde acuden los Ingleses à mercader. Y por la grande utilidad que sacavan del, hizieron estos años atras los de Londres, una gruessa Compania, para embeverse con buen termino, todo el trato de Moscovia; pero despues de uno ó dos viages, habiendoles el gran Duque quebrado los pactos, y hecholes no se, que agravios, dexaron del todo la empresa. Siguenfe hazia Levante, las Provincias de Condora, Obdora, y Permia, llenas de miseria, y desventura. Pero rematemos ya esta parte, con dezir dos palabras de la naturaleza de los Moscovitas. Los quales son gente de poco valor así en paz, como en guerra; y esto procede de la frialdad, y humedad del ayre, si lo echamos à las causas naturales; porque si se atiende à su disciplina, y gobierno, echaremos de ver procede

de la vileza, y servidumbre en que los tiene su Príncipe; pues es cierto los trata como Esclavos sin permitirle à ningun subdito, que salga de sus estados: de donde es, que como no conocen otro Mundo que à Moscovia, y no creen que aya otra tierra, que merezca ser poblada, y habitada, ni otro Príncipe que pueda algo, sino el sayo, son gente de intolerable altivez, y de faulto, y soberbia increíble, de suerte, que como ignorantes de todas las cosas del Mundo, sin experiencia, y sin Arte; son mas aptos para militar con la paciència, y sufrimiento, que no con la braveza, ni esfuerzo. No obedecen como Vassallos, sino que sirven como Esclavos, ni respetan, sino que adoran casi à su Príncipe. Los Plebeyos viven, y viven miseramente: pero los que tienen hacienda, y siguen la Corte, todo se lo cargan encima: y mudan muchos vestidos cada dia, pavoneandose por extremo. Con todo esto, ni tienen Medicos, ni Boticarios, ni chimineas en las casas. Las fuerzas del gran Duque, consisten en un grande numero de cavallos (dizen, que puede allegar doscientos mil) aunque de poco valor, como se viò estos años arràs en las guerras, que le moviò Estefano Rey de Polonia. Dize-se, que tiene tambien algun tesoro, guardado en cierta fortaleza, que està en el Lago blanco. Pero las principales fuerzas de su estado, son los lagos, estanques, Rios, selvas, y vastísimas soledades, y desiertos, que lo hazen en gran parte inabseñsible à los enemigos.

De la Moscovia.

El gran Ducado de Moscovia, es uno de los mayores estados de la Europa, pues està entre los grados 52. y 65. que son 780 millas Italianas de ancho, y de longitud, entre los 55. y 110. que son 3300. millas de largo. Se divide en 40. Provincias, unas con titulo de Reynos, y otras de Ducado.

<i>Son los Reynos.</i>	<i>Los Ducados.</i>	<i>Esermises.</i>	<i>Leporia.</i>
Astracan.	Brela.	Nagornoi.	Luecomoria.
Casan.	Orzera.	Duvina.	Morduati.
Nagaiaski.	Belki.	Seroslavv.	Moscovia.
Bulgal.	Condora.	Ivorski.	Nisi-Novograd.

Nov.

Novvograd. Veliki.	Restoun.	Ukrania.	Tingoeses.
Obdora.	Samrieda.	VVolodimer.	Scribanski.
Premski.	Siberia.	VVologoda.	Guiftiuski.
Petzora.	Smolenko.	VVorotin.	Calami.
Plezkon.	Safdal.	Ouftioufa.	Huguitski.
Pole.	Tingoesi.	<i>Los Señorios de</i>	Vogoluci.
Refchouu.	Tuver.	<i>los Pueblos de</i>	
Rezan.	Viatka.	Samoidas,	

ALANOS. GAZARIA.

Quedanos por remate, los Pueblos que estan junto à la Laguna Meotis, desta parte del Tanais, y la Taurica Cherfoneso. Junto à la Laguna, y el Tanais, assi en la Asia, como en la Europa, vivieron los Alanos: los quales en tiempos del Emperador Vespasiano, aviendoles el Rey de los Hircanos, abierto el passo de las puertas Caspias, talaron, y destruyeron la Media, y la Armenia, y en los tiempos despues assentando à sueldo, y à servicio de los Romanos, ganaron grande credito, y fama de su valor. Aora entre el Boristenes, y el Tanais, viven unos Tartaros llamados Cumanos, que con perpetuas correrias, y cavalgadas trabajan, y assigen à sus vezinos.

TAURICA CHERSONESOS.

Pero dexado esto: la Taurica Cherfoneso, y el Pais circunvezinos se llama Gazaria, y los Pueblos Gazaros. Es esta una Peninsula que desgajandose con un muy pequeño Istmo, del continente, y tierra firme, se estiende por el Mar Mayor, cien millas en largo, y cinquenta en ancho. Dividese en otras dos Peninsulas, que hazen un seno, al cabo del qual yaze Cassa, emporio importante. El Istmo susodicho tiene veynte, y quatro millas de largo, y quinze de ancho: al qual llamaron los Antiguos Dromo, que es dezir carrera de Achilles. Los Tartaros, que habitavan junto à la Volga, en tiempo de nuestros aguelos, ocuparon toda esta tierra acaudillandolos su Principe Mingaresio, con ochenta mil cavallos: y por poder vivir en ella mas seguros, echaron un fosso con muy buenos reparos, desde el estre,

estrecho de la Laguna hasta el Mar. Tiene el País fertilísimo de trigos, y de pastos, facan tambien grandes intereses de la Meotis, por la muchedumbre del pescado. Desde aqui se llevan muchas vituallas à Constantinopla, particularmente trigos, mantecas, cueros, huevos de peces en adobo (hazese de esto grande mercaderia) que es confeccion llamada Caviaro, y pescado salado de toda suerte. Hazese tambien grande cantidad de sal. Las Ciudades principales son Soldadia, y Cassa. Esta fue Colonia de Genoveses, y así aqui, como en los Lugares vezinos an quedado Conventos de Frayles, y muchas familias de origen Latina ó Franca: y entre aquellos Tartaros ay algunos Pueblos de Christianos, que decienden de Genoveses, y viven à la Romana, aunque no sin mezcla de errores, y supersticiones por falta de Ministros. El Principe de los Tartaros tiene su Corte en Precopit, tierra de quien toman nombre los Tartaros, que se llaman Precopitas. Los otros viven en la campaña baxo tiendas de pieles de animales, sin noticia alguna de policia ni arte; pero llevan increíblemente bien los trabajos, y falta de cosas necesarias. El Precopo, que ellos llaman Zar, que quiere dezir Cesar, puede poner en campaña mas de treynta mil cavallos, aunque flacos, y macilentos, pero para mucho trabajo, y de mucha pena; con que inquieta los confines de Rufsia, y Moscovia, robandolo todo, y llevandose millares de hombres para despues venderlos à los Turcos. Cada uno dellos, casi sin el cavallo en que anda, lleva otro de diestro: y sirviendose à lo trocado, ya del uno, ya del otro, hazen grandísimo camino, y vadean caudalosisimos Rios. Sus proprias armas son el Arco, y Flechas, y tienen en poco à la muerte. En la jornada, que Selim primero, hizo con Tomumbeio junto à Mattarea, los Tartaros deste País, que llevaba consigo, passaron el Nilo à vado, y fueron en grande parte causa de la vitoria. El estrecho de Mar, que està entre la Europa, y la Asia de quatro millas de ancho, se llama Bosforo Cimmerio: por el qual se entra en la Meotis, ò Mar de las Zabakas. Tiene este Mar de circuitu mil millas, pero por ser tan baxo no se puede navegar con Vaxeles grandes. Su agua por la perpetua corriente del Tanais, y de otros Rios, que desfagan en el, es mas dulce, que salobre, y así se hiela sumamente por Invierno, pero de Verano, à causa de la innumerable multitud de peces, que buscando el agua dulce acuden à el, es de no menos deleite, que utilidad para los vezinos. No lexos de la boca del Tanais, yaze Tana, tierra de mucha contratacion por

razón de los guevos de peces escavechados, ó caviaro, y otras mercadurias, que se facen della, y de sus contornos. Estos años atras intentaron los Turcos, abrir una acequia desde el Tanais à la Volga (empresa, que aunque por la vecindad de aquellos Rios, es arto facil, me parece, que sobrepaja, y excede al ingenio de los Turcos,) para poder llevar Armadas al Mar Caspio: pero forzaronles los Moscovitas à dexarla, haziendo piezas à muchos millares dellos.


Del Imperio del Gran Turco en Europa.

El Gran Turco de Religion Mahometano, tiene su vasto Imperio dividido en Asia, Africa, y Europa, y aun que en esta ultima goza la menor parte. Su residencia la haze en ella, y es de donde saca sus mayores fuerzas, y riquezas; los Estados, que tiene en Europa están entre los grados 35. y 45. de latitud, que son 600. millas Italianas de ancho; y entre los 40. y 56. de longitud, que son 960. millas de largo, en este espacio de tierra se quantan los

Reynos, Provincias, y Ciudades Capitales.

La Boshnia.	Jaeza.	Etolia.	Lepanto.
La Servia.	Belgrado.	Acaya.	Athenas.
La Bulgaria.	Sofia.		(Negroponto.
Parte de la	Oczacou.	Islas.	(Estalimene.
Podolia.	(Constantinopla.		(Candia, y otras
Romeliã.	(Andrianopoli.		del Archipelago.
	(Galipoli.		
Parte de Dal-		Le son Tributarios en Europa	
macia.	Escardone.	al Gran Turco las	
Parte de Groacia.	VVihuz.	Provincias.	Ciudades.
Parte de Escla-		La del Can de la Tartaria.	Cassa;
vonia.	Pofegha.	La Moldavia.	Escoczon.
Macedonia.	Salonica.	La Valakia.	Tergovis.
Albania.	Escutari.	La Transilvania.	Hermanstat;
Tefalia.	Armiro.	La Republica de Ragusa.	
Epiro.	Prevesa.		

FIN DE LA EUROPA.



LIBRO SEGUNDO
DE LA
DESCRIPCION
DE TODO EL MUNDO.
DE LA ASIA.



E S la Asia, la mayor, y la mas noble parte del Universo. La mayor, porque solo su continente, excede de mucho à la Africa, y Europa: y solas sus Islas hazen mayor cuerpo, que toda Europa. Procede desta su grandeza la inmensidad de Montes, la multitud de caudalosos Rios, y la magnificencia de sus Ciudades. La mas noble, porque Dios plantó aquí el Paraíso terrestre, formó al primer hombre, instituyó la Circuncision, dió la Ley, y obró tanta infinidad de otras maravillas. Aquí es la tierra de Promission; aquí nació Christo, Vivió, Murió, Resució, Predicó su Evangelio, é hizo infinitos Milagros. De aquí tuvieron origen las primeras Ciudades, y de aquí salieron los primeros, que poblaron la Tierra, y el Mar. Aquí fué el principio de la Astrologia, y de las otras sciencias, que los Griegos, aprendieron de los Hebreos, Fenices, Magos, y Bragmanes. Aquí florecieron aquellas famosas Monarquias de los Asirios, Medos, Persas, Parthos: y oy cobran grande nombre las de los Turcos, Persianos, Mogoles, Catanes, y Chinos. Ni es de tener en poco ver que sola esta parte lleva Mirra, Incienso, canela, pimienta, clavos de girofle, nuez moscada, reubarbaro, alcanfor, y las joyas mas estimadas, y de mayor precio sin otras muchas curiosidades, y cosas raras. Los antiguos la dieron por lindes, el Tanais, que

que la divide de la Europa: y el Nilo, de Africa. Mas como ellos no tubieron noticia de las fuentes de estos Rios, queda fuera de los susa- dichos terminos un grande Pais. Nosotros para mas claridad comen- zaremos su Descripcion de la Tartaria, que linda, y en parte està su- geta al gran Duque de Moscovia, de donde aora saliamos.

A la parte Oriental de Europa, està el Asia, segunda parte de la Tierra, es la mas excelente, poblada, rica, fertil de las demas. En ella an tenido principio todas las Religiones, y principales misterios de la Ley vieja, y nueva. La mayor parte de las Monarquias, como son los Asirios, Medos, Partos, Macedones, Turcos, Persianos, Mo- goles, y Chineses. Se estiende desde Levante à Poniente del grado 55. hasta el 180. que comprende 125. grados, que son 7500. millas Italianas de largo: De medio dia à Septentrion corre de la Equi- noccial hasta el grado 72. que son millas 5400. de largo, y esto sin incluir las Islas, que le pertenecen.

El Asia se divide en Tierra firme, é Islas, sus partes son.

	(Turquia de Asia.	Se pueden contar entre las Tier- ras ò Islas del Asia la <i>Tierra de</i>
A Poniente la	(Georgia.	<i>Papous, la Carpintaria, la Nueva</i>
	(Arabia.	<i>Olanda, la Tierra de Diemens, la</i>
	(Persia.	<i>Nueva Zelanda, y Tierra de Ies-</i>
A Medio dia la	(Indias.	<i>so, pero no se puede poner mas</i>
	Imperio del Mogol	<i>declaracion, por no estar del</i>
Peninsula intra	Gangem.	<i>todo descubiertas.</i>
Peninsula extra	Gangem.	
A Levante.	La China.	(Chipre.
A Septentrion.	La Tartaria.	En el Mediterra. (Rodas.
Las Islas principales del Asia son.		neo las Islas de (Parte de las
	El Japon.	(del Archi.
	Philipinas.	(pelago.
	Malucas.	
	De la Sonda.	<i>De la Turquia en Asia.</i>
	Maldives.	El Gran Turco posee en el
En el Oceano.	Colóbo de <i>Olar-</i>	Asia grandes Provincias, que
	<i>deses.</i>	son.
	Ceylan.	La <i>Anatolia</i> , que contiene las
	Ladrones.	Ciudades de
	Archipelago de	Borfa. Angura.
	San Lazaro.	Amasia. Satalia.
		Chiutasa. Trabisonda.

	El <i>Diarbekir</i> .	En la Provincia de <i>Gurgiltan</i> .
Moful.	Caramia.	Cori.
Bagdet.	Balfora.	En las Provincias de la <i>Zuiria</i> .
	La <i>Soria</i> .	Chipicha. Elstranu.
Alepo.	Damasco.	La <i>Arabia</i> , la manda el Scrifo de la
Jerusalem.	Said.	Meca, que es Tributario del gran
	En <i>Armenia</i> , y <i>Turcomania</i> .	Turco, tiene sus Provincias, q̄ son.
Erzerum.	Cars.	Provincias. Ciudades.
Van.	Tekildir.	Beriara. Herac.
	La <i>Georgia</i> tiene sus Regulos,	Arden. Avà.
	que son Tributarios al Gran	(Meca.
	Señor.	Ayman. (Aden.
La Mongrilla,	Savatopoli.	(Mascate de Por-
Falso.		tugueses.
		Todas estas Provincias las reparte
		el Gran Señor en 21. Governos,
		que llaman <i>Bellerbayatos</i> .

DESCRIPCION

DE LA TARTARIA.



Lamavase esta, primero Escithia; pero de trecientos años acá, los Tartaros, (gentes acaudilladas del gran Kingi, y salidas de un canton de la Asia, dicho en su lengua Mongal,) que an alzadose con el Señorío, le han tambien mudado el nombre, baxo del qual se contiene (dexando los Tartaros Preocopitas, de los quales havemos dicho ya en su lugar) poco menos de la mitad de la tierra firme de la Asia: porque se estiene desde la Volga, asta los confines de la China, y de la India: y del Oceano Escitico, asta la laguna Meotis, y el Mar Hircano. Divide-se en quatro partes: la una contiene las Ordas: la otra el Zagatayo, y los otros Pueblos que están al Ussonte, y al desierto Loppo: la tercera el Catayo, con todo lo que cae entre el susodicho desierto, y la China: y la ultima contiene los Países tan poco conocidos, del Belgian, Argon, Arfares, y Ania.

LA

La Tartaria es el mayor Imperio de toda la Asia, estendiendose de Poniente, à Levante desde los Rios Obii, y Volga, que la dividen de Europa, y corre asta el estrecho del Jesso, que la separa de la America. De Medio dia à Septentrion tiene todos los Reynos del Asia, hasta el Oceano elado. Su longitud es de 90. grados, que son 5400. millas, y de latitud desde 35. hasta 72. que son 4200. millas.

El Imperio del Gran Kan es Hereditario, y despotico de la vida, y hazienda de todos: llaman à su Rey, Hijo, Alma, y sombra de Dios; siempre le hablan de rodillas con un genero de adoracion, sin atreverse à mirarle aunque sean Embaxadores, que se valen de interpretes. Tiene muchos Reyes, y Principes tributarios. Estos Tartaros son Idolatras, ó Mahometanos, y creen la transmigracion de Pitagoras. Dividefe toda la Tartaria en cinco partes principales, que son

Tartaria desierta.

El Usbeck. ó Zagatai.

El Turquestan.

El Katay.

La verdadera Tartaria.

La Tartaria desierta no tiene Ciudades fixas, pues los Pueblos los llevan consigo en forma de Aduares.

El *Usbeck.*, ó *Zagatai*, es mas poblado, y tiene muchas Ciudades, su Corte es *Samarkand.*

Patria del gran *Tamberlá.* *Bechara*; es celebre por ser patria de *Avicena*.

El *Turquestan* se divide en quatro Reynos de *Cascar*, ó *Hircan.*

Cotan.

Cialis, ó *Turphen.*

Thibet.

El *Kathay*, está en la parte Oriental de la Tartaria, y en donde reside el gran Kan, sus Reynos son.

Tangut. *Egrigaia.*

Exgimul. *Tavifu.*

Sorguti. *Ung.*

Belgian. *Tenduc.*

La verdadera Tartaria está en la parte Septentrional, sus Reynos mas conocidos son los de

Colmack. *Molaix.*

Cavana. *Motrick.*

Inibi. *Mongul.*

Barscol. *Lecmongul.*

Naiman. *Bargu.*

Estingiu. *Gog.*

Giarzia. *Magog.*

Carli. *Tartar.*

LAS ORDAS.

Quella parte de la Escithia donde habitan los Tartaros, divididos en Ordas, como en un tiempo los Hebreos en Tribus, está sujeta parte al Moscovita, parte al gran Kan, y parte à Señores particula.

ticulares. Baxo del Moscovita està la Orda de Cafan, Ciudad puesta sobre la Volga: donde el gran Duque Juan hizo passar muchos Livones. Estàn sugetos à esta Ciudad los Vachinos, y Ceremessos, gente dada por estremo à encantos: con los quales segun muchos refieren, llaman las nubes, y lluvias, despiertan los vientos, y comueven los truenos. De Cafan à la Ciudad de Astracan, que tambien es del Moscovita, se anda poco menos de un mes, por lugares tan desiertos, y desacomodados, que (segun el P. Possevino escribe) no se hallan posadas sino muy pocas: ni pan sino lo llevan: y yo è sabido de persona digna de fé, que un Tartaro Precopica, que anduvo por aquellos Países, se sustentó algunos días, primero con la sangre de su cavallo, y despues no osando desfangrarlo mas, se le comió las orejas. Yaze Astracan sobre la Volga, y à una jornada casi de su boca: es rica de salinas, y de trafego; porque le acuden Mercaderes de Moscovia, Turquía, Armenia, y Persia: donde truecan sus riquezas. Fue destruida por el gran Tamorlan: y en nuestros tiempos la han enpobrecido notablemente las largas guerras que à avido entre Turcos, y Persianos. Entre la Volga, y el Rio Sur (que entra en el Lago Chittai) moran los Nagayos, repartidos en tres Ordas. Tienen proprio Kan, que haze tributo al gran Duque de cavallos, y fieltros, que labran alli de lanas blanquissimas. Verdad es, que muchas vezes se rebelan: y ultimamente fue menester, que el gran Duque à fuerza de presentes, los hiziesse desistir de una salida, que querian hazer en la Moscovia. Su Principe reside en Saraik, tierra puesta sobre el Rio Aik. Sobre el Nagai, se ven los Baskirdos, y la Orda de Tumen: y passado el Rio Sur, los Cafakos, Pueblos muy guerreros: y mas al Levante los Kirgeses, gente Idolatra, y barbarissima. Cuelgan los muertos, de los arboles, debaxo de los quales predicán sus Sacerdotes, derramando sobre el auditorio, una mixtura de sangre, lodo, estiercol, y tierra, que ellos tienen por su Dios. Pero bolyendo hazia el Mar Caspio, nos aguarda la Orda de los Zibieraos poblada de un Pais por la mayor parte lleno de montes, y bosques: y los Kefelinos, Esciambayos, y Urgentes. No es razon olvidarnos aqui, que à la siniestra del Rio Sur, se ven en una campaña diversas estatuas de camellos, cavallos, y hombres: en quien creen fueron trasformados por sus pecados, una gran multitud de Tartaros. Estos universalmente pelean à cavallo; tienen en poco qualquier trabajo, y desacomodidad, vadegan rapidissimos rios

alsidos de las colas de sus cavallos, ò encima de faxos de ramas, ò cosas semejantes. Los que viven cerca de la Volga, y el mar Caspio, tienen algunas Ciudades, como es Casan, Astracan, Salacinia, y Rífan: y lo mesmo se ha de entender, de los que moran sobre el lago Kitai, donde está la Ciudad, que dà el nombre al lago; y la tierra de Crustina, harto frequentada de Mercaderes Tartaros, y Moscovitas. Pero los que viven lexos de los Rios, y aguas, pasan la vida bajo tiendas en la campaña, como los Alarbes: y es la causa, que las aguas hazen dos efectos importantes para la vida civil; el uno es, que fertilizan, y refrezcan el terreno, y le hazen abundante, y copioso de todo lo necessario; de donde es, que los vezinos asegurados de su sustento, hazen aquí su asiento de buena gana, labran casas para perpetuarse en ellas, Castillos, tierras, y Ciudades: y el otro efecto es, que las aguas caudalosas facilitan el acarreo de las haciendas de una parte á otra, y la comunicacion de los Pueblos, que es causa importantissima de la grandeza de las Ciudades. Pero las tierras que están apartadas de Rios, y Mar; ni llevan tantas vituallas, que pueden con ellas sustentar mucha gente, y lo poco, que producen no se puede comunicar con facilidad; y así los vezinos, quando no pueden traer las provisiones donde ellos moran, vanlas á buscar donde ellas nacen; y por ocasion desto mudan muchas vezes de puesto, sin estar mas de asiento en una parte, de quanto dura la comodidad della: epilogan toda su hacienda en ganados, de cuya leche viven, cuya lana visten, y de quien finalmente sacan todas las provisiones para su menester; porque sola esta hacienda sin costar nada el llevarla, se puede trasportar de una parte á otra, y esta es la vida, que llevan los Alarbes, y Tartaros. Aunque los Alarbes hazen su provision de camellos, y los Tartaros de ganados de toda suerte: y es la causa desto, que los camellos sufren la sed increíblemente, y se contentan con poco, que son cosas muy necessarias para la Arabia, que es toda arenosa, y esteril; pero la Tartaria, como es mas fresca, puede con facilidad sustentar ganados de toda suerte. De las susodichas razones, naze que los Tartaros, que viven cerca de los Rios, lagos, y del Mar, se emplean en cultivar la tierra, y en algun comercio: pero los que no, hazen vida de ganaderos, y pastores.



ZAGATAI.

LOs del Zagatai tomaron este nombre de un Principe hermano del gran Kan : y llamanse oy Hieselbas , esto es cabo verdes ; como los Persianos , cabo roxos ; y los del Catayo, cabo negros del color de sus turbantes. Tienen guerra con los Persas , por pretender el Reyno de Persia , que ya dominaron largo tiempo , y tambien porque siguen la secta de los Turcos abominada de los Persas. Antiguamente vivieron en este Pais los Massagetas , gentes , que fueron de grande valor , y de grandes empresas , y oy lo son de no menores : porque su Imperio se à ensanchado muchissimo en nuestros dias por la parte de la India, donde an casi ocupado todo lo que yaze entre el Indo, y el Gange, y en particular los riquissimos Reynos de Cambaia, y de Bengala. La Ciudad Metropoli fue mucho tiempo Samarcandia, patria del gran Tamorlan, el qual con un Exercito casi infinito, arruino toda la Asia, y cautivo à Bajazetes primero Rey de los Turcos, de quien se servia de estribo, todas las vezes que subia á cavallo. Los lindes del Zagatai son el Rio Chesel, el mar Caspio, el monte Imavo, y el desierto Loppo: dentro del qual espacio ay dos Principes de gran poder, que son el Kan de Samarcandia, y el de Boccara. Este tiene guerras con el Sofi en el Carrazañ, y à sido causa, que en estas postreras guerras aya el Sofi recibido tantos daños del Turco. En los confines del Zagatai, à una parte, y otra, dominan algunos Principes particulares. Las Ciudades de Cascar, Chiarcian, y el Turchestan, son universalmente Pueblos arto civiles dados à las ciencias, armas, y comercio.

CATAYO.

EL Catayo es Pais fortissimo, porque por una parte està ceñido de los altissimos despeñaderos del Imavo, y por la otra tiene el desierto Loppo, que no se atraviessa desde la Ciudad de Loppo al Catayo, en menos de un mes (halla se alguna poca de agua, pero los Mercaderes por la mayor parte se comen en el, sus años, cavallos, y mulos) y las montanyas, y fortalezas de los Chinos, y la tierra de Arsaret. No à mucho que los Tartaros la han subyugado, y en pocos siglos se à buuelto tan politico, y civil, y se à tan inchido de Ciudades, Artifices, de trafegos, y de toda policia, que no le haze

ventaja la Europa : excepto el Pais de Carrazan, cuyos vezinos son sin policia, y sin letras, moradores de cuevas, y no solo carrafqueños, sino salvages. La estatura de los del Catayo es mediana, ojos pequeños, y pocas barbas. Visten ropas largas, y usan muchas zebellinas, y otras pieles de animales regaladas, y fino es algunos Mahometanos, adoran Idolos; el terreno es abundoso de aguas, á causa de los muchos lagos, y Rios; es fertil de arroz, mijo, panizo, fruta de leche, metales, cavallos, pero pequeños, seda, almisque (en particular junto Erginul) Reubarbaro (principalmente en Succuir) y lleno de gente, y de grandes Ciudades, y fuertes. Tienen grande comercio con la China; y los Mercaderes van en Caravanas hasta Campion, y Succuir, tierras puestas á las puertas del Imperio. Succuir, es grande, y de buena fabrica, casi á lo Español. Está asentada en un llano donde se juntan infinitas aguas, que hazen el territorio fertil de todo bien, fino es de vino, por ser algo frio. Baxo nombre de Catayo, pasan oy las Provincias de Tangut, Camul, Erginul, Carasan, Caidu, Tebet, Tainsu, y Tenduc, assi por estar sujetas al mismo Principe, como por simbolizarse en todo entre sí. Tebet, tiene el Pais montuoso lleno de bosques con muchos cañaverales, y muchas fieras: copioso de almisque; y que se sirven de Corral en lugar de moneda. En Tenduc reynava (no ha muchos años) un Principe Christiano de la secta Nestoriana (aun ay oy muchos Pueblos della) que se llama Preste Juan: el qual tenia ambas jurisdicciones por todas estas Provincias, aunque sugeto al gran Kan: pero finalmente fue vencido de los Tartaros, y privado de toda la autoridad, y del Reyno. Verdad es, que algunos quieren, que el Preste Juan no reynava en Tenduc, sino en Argon. Fué despues, por error, dado este nombre al gran Nego de la Abbassia. La grandeza del trato, y de las Ciudades destos Países, procede de los muchos Lagos, y caudalosos Rios, que los bañan. Está aqui el lago de Catacora, el de Xandu (de quien toma origen el Rio Curat) de Dangu (de quien sale el gran Polifango) de Guian padre del Rio Caramorán, y del Mecon Principe de los Rios, que entran en aquel Oceano; el lago Caymay (del qual nace el Rio caudaloso Menan) y el de Caidu, de agua salada, que se navega con velas sutilissimas hechas de cortezas de arboles. La Metropoli de este Imperio, es Cambalu, Ciudad tan grande, que se dize tiene veinte, y ocho millas de circuito, de summa policia, y de indezible trafego. Está puesta

sobre el Rio Polifango , muy celebre por su caudaloso raudal, y larga corriente; pues naciendo en el centro del Catayo , desagua en el Golfo donde està la gran Ciudad de Quinzai. Reside aqui el gran Kan del Catayo , con tanta grandeza , y magestad , quanta qualquier otro Principe del Universo.

ULTIMA PARTE DE LA TARTARIA.

ESta postrera parte abraça el promontorio Escitico , y al que Plinio llama Tabin , Países poco conocidos. En el primero moran los Kiefanos, Ufezucanos, Ciremillos, Danites, Nestalitos, Turbos, Mecrites, y Bergeses. Siguese Tabor, cuyo Principe viniendo primero en demanda del Rey Francisco, y despues del Emperador Carlos V. para solicitarlos al Judaismo, fuè por mandado del Cesar, quemado en la Ciudad de Mantua, el año de 1540. Dizese, que las susodichas Naciones decien den de la Tribu de Israel, aviendo sido llevadas por el Rey Salmanasar á la Siria, y despues traídas acá, no se de que suerte. Con todo esto no tiene del Judaismo sino sola la Circuncision, y el nombre de Judios. Tras lo dicho se entra en la Ghiorfa, y de aqui en el desierto Caracorano, atravessado del gran monte Altai. En el segundo promontorio son notables las Provincias de Belgian, Arsaret, Argon, y Ania, de las quales se sabe poco mas de los nombres, como sucede casi de todos los estremos de la tierra, por falta de comercio, y contratacion. Porque dos maneras de gente han ilustrado las cosas pertenecientes á la Cosmografia, que son Principes, y Mercaderes. Entre los Principes, Alexandro Magno dió mucha noticia de las Provincias de Levante asta el Ganges: los Cartagineses de las Meridionales: los Romanos de las Septentrionales: los Españoles, parte con las armas, y parte con el trato, aunque mas con aquellas, que con este, han descubierto el Nuevo Mundo; y los Portugueses tambien con las armas, y contratacion, pero mas con esta, que con aquellas, han descubier to toda la costa de Africa, y Asia, del estrecho de Gibraltar, asta los ultimos terminos de la China, con las infinitas Islas de aquellos mares.



DES.

DESCRIPCION

DE LA CHINA.



A China, tiene por terminos Orientales al Oceano Eoo, por Meridionales à Cochinchina, y por las otras partes linda con el Catayo, y con Ania. Su menor latitud es de trecientas leguas, la mediana de quatrocientas, y la mayor de quinientas: la longitud es de poco mas de seyscientas. Ocupa de Tramontana à Medio dia 35. grados, esto es de los 17. à los 52. y de Levante à Poniente, 22. oy es esta la mas famosa Provincia del mundo todo. A llegado à mis manos un entero retrato della, que no parece à quien lo mira, sino un amenisimo jardin: por que casi por todas partes la atraviesan Rios navegables, y en una, donde estos faltan, ay un lago famosissimo. Por la parte, que confina con los Tartaros, entre los grados 43. y 45. tiene un reparo, parte de altisimas peñas, y parte de muy fuerte muro, que comenzando de la Ciudad de Ochioi, puesta entre dos muy altos, y fragosos montes, corre seyscientas millas hazia el Oriente, asta que se encuentra con otro monte que se remata en el Oceano. Dividese en quinze Provincias, las seys Maritimas, y las nueve Mediterraneas. Las Maritimas son Canton, Foquien, Chiquean, Xantora, Nanqui, Quincii, y las Mediterraneas, Quichiu, Tuana, Quancii, Suivan, Fuquan, Canfii, Xianxii, Honam, y Sancii; en las quales ay doscientas quatroenta, y cinco Ciudades Ilustres, sin otras muchas tierras, Castillos Villas, y Aldeas infinitas. Las Ciudades mas principales, son Nachin, y Pacquin, que significan, Regia Austral, y Septentrional: à las quales estan sugetas, siete Provincias à aquella, y à esta ocho. Por cada una dellas, se anda una jornada à cavallo de la una puerta à la otra: cuya grandeza procede de la residencia, y Corte, que el Rey tiene aora en Pacquin, y tuvo antes en Nachin. De la Magestad, thesoros, y gran potencia del Rey se dizen, y se creen, cosas inestimables. La multitud de los que moran no menos en tierra, que en las aguas, es increíble. Pero de las relaciones, que me han llegado

à las manos, é sacado por cuenta, que llegan à setenta millones de vezinos, que apenas quiza los tiene la Europa. Procede esta inmensa multitud, de muchas causas. La una, de la fertilidad del terreno, regado por todas partes de Rios, y acequias, para las quales han abierto passo los Reyes por medio de montes asperísimos. Otra es la benignidad del ayre, por quien las plantas, y muchas fuertes de granos, y legumbres, sazonan sus frutos dos ó tres vezes el año. Otra, es la industria maravillosa, que usan así en la Agricultura, como en el exercicio de las Artes; no permitiendo vagamundos, ni ociosos, sino que todos trabajen con las manos, con los pies, ó con los ojos; y así no se pierde un palmo de tierra, ni una adarme de materia apta para hazer algo: y no es de poca importancia no serle à nadie lícito el salir del Reyno sin licencia, la qual no se dà sino para tiempo limitado; y para assegurarse del plazo, no la dan para salir sino navegando, y con Vaxeles de ciento, y cinquenta toneladas, porque con mayores Navios sospechan, que quieran alexarse mucho. Fue esta ley promulgada, despues que dexaron la empresa de la India: porque los Chinos fueron Señores de la tierra, é Islas de aquel Oceano, de la Somatra, Zeilan, Coromandel, y Malabar, como parece por ciertos vestigios de edificios, letreros, y epitafios. Pero viendo, que las nuevas conquistas les consumian la gente, la hacienda, y las fuerzas; y que ellos se posehian tantas riquezas naturales, y artificiales, que les sobran aun para repartir con otros; determinaron retirarse en sus confines, mandando so pena de la vida que nadie navegasse mas por aquellas partes. Con todo esto se les permite la navegacion con las condiciones susodichas, y permiten à los estrangeros algun comercio à la Marina por vender, y despachar las obras, y labores, que hazen. No ay gente en el mundo mas industriosa, y sutil en las cosas manuales. A mas de mil años, que tienen Imprenta; pero de la Artilleria no lo afirmo. Escribe el Barros, que en los llanos usan carretas à vela, cosa que en España à sido intentada por algunos. Ninguna nacion atiende con cuydado mayor à su gobierno; ni tiene mejor ordenadas las distribuciones de premios, y castigos. A las mugeres publicas no les es lícito habitar dentro los muros de las Ciudades, porque no estraguen la honestidad de las buenas. No se les permite à los forasteros entrar en el Reyno, sino son Embaxadores. Los Mercaderes, que contratan por tierra, ayuntanse muchos de compania, y eligen à uno por cabeza, à
quien

à quien dan título de Embaxador, y con esta cautela entran. Por la Mar ya consienten à los estrangeros que puedan surgir en sus Islas; y à los naturales, que lleguen à vender, y comprar dellos. Adoran Idolos, pero tienenlos en muy poco. An esparcido su Religion, y sembrado casi por todo Levante sus costumbres: porque hasta en Zeilan, y Coromandel, se usa una lengua, que ellos dexaron. Y aun en las cartas de los Padres de la Compañia se dize de cierto Pueblo de la Isla de San Lorenzo, de gente blanca, que se tienen por descendientes de los Chinos. De todo lo que infieren muchos, fue su Imperio mayor, que el de Alexandro Magno, y el de los Ramanos. Las Ciudades de que los Mercaderes tienen mas noticia, son Canton, Zaitan, Liampo, y Quinsii. Canton, yaze sobre un caudaloso Rio, de quien toma el nombre. Tiene siete calles principales, y las dos dellas hermosísimas, cortadas en Cruz, que toman todas las quatro partes de la Ciudad. Las casas no son muy altas, ni tienen ventanas (efecto de zelos, y muy comun à las otras Ciudades) à la calle, fino à las espaldas, sobre los corrales. Entre otras cosas notables se dize, ay quatro mil ciegos, empleados en moler trigo, y arroz. Renta esta Ciudad al Rey, ciento, y ochenta mil escudos de solo el tributo de la sal; à cuyo proposito, no dexaré de dezir, que segun muchos escriben, tiene el Rey de la China mas de cien millones de escudos de renta cada año. Zaitan, yaze à la marina en la boca de otro Rio en treynta grados, y un tercio. Hazese en ella grande trafego de porcelanas, sedas, y azucar. Mas adelante està el insigne promontorio de Liampo, con una Ciudad del mismo nombre: hasta la qual han llegado los Portugueses. Verdad es, que la costa de la China, corre hasta cinquenta, y dos grados, con las Provincias de Nanqui, Canton, y Quinsii. Pelean con los Tartaros por tierra, y con los Japones por Mar. Mas como no se curan de conquistar, ni acrecentar su Imperio, tratan mas de defenderse, que de ofender: y por esto fortifican muy bien sus Ciudades, y tienen en ellas grandísimos presidios. Si quisiese señalar aqui el numero de Infanteria, y Cavalleria entretenida de continuo por este Rey, diria cosas increíbles.

Este grande, y antiguo Imperio, es uno de los mas fertiles, ricos, poblados, y politicos de todo el Orbe, suponen, que su Monarquia empezase 2936. años antes de la venida de Christo, le dan título à su Rey de Señor del Mundo, y es de Religion Idolatra.

Se dilata esta tierra desde el grado diez, y ocho, hasta el quarenta, y tres de latitud, que son mil, y quinientas millas de ancho, y entre los grados ciento quarenta, y siete, hasta el ciento, sesenta, y seis, que son mil ciento, y quarenta millas.

Se forma este industrioso Reyno, de diez, y seis Provincias, que contienen otras menores. Sus terminos son al Oriente, y Mediodia el Mar Occiano, y algunas Islas. Al Septentrion tienen una cordillera de Montes de 1500. millas, y en donde ay valles suple la muralla de fabrica, que cierra la invacion de los Tartaros, y se considera de quatrocientas leguas de largo, quarenta, y cinco pies de alto, y mas de diez, y ocho de ancho, ó grueso; al Occidente tiene Montes, y desiertos hasta el Mar, que la separan de las Indias. Las Provincias, la mayor parte toman el nombre de las Ciudades Capitales.

Dividese en China Septentrional, y Meridional, la primera tiene seis Provincias, que son.

Laeton.	Escianfi.
Pequin.	Escienfi.
Escianton.	Honan.

La parte Meridional tiene diez Provincias.

Nanquin.	Yunan.
Chequiam ó Aucho.	Chamfi.
Fuquien.	Huquam.
Canton.	Suchuen.
Quanci.	Quicheu.

Las Islas, que dependen de este Imperio son en

Las Provincias, de.	Las Islas.
Escianton.	Cinceu.

Nanquin.	(Xamay.
	(Cinceu.

(Suan.
(Olepío.
(Arcarela.
(Chapofi.

Cequiam.

(Lanquin.
(Formosa que
(es de España.

Fuquiu.

Canton.

(Amachao.
(Omandari.
(Pulotio.
(Ainan.

COCHINCHINA.

C A M P A.

ENTremos ya en un caos de Países, y de Pueblos innumerables, diferentes entre sí de colores, costumbres, y supersticiones infinitas, puestos casi todos sobre el Oceano. Toda la costa así de la China, como del restante, hasta Bengala, está ceñida como de un muro de innumerables escollos, Islicas, y bancos, ó secas, que hazen la navegacion peligrósissima: y en ninguna parte mas, que en la costa deste Reyno, donde de quatro naves se pierden las dos, y aun muchas vezes las tres; pero con todo esto si una escapa, con sola ella se haze el dueño rico. Toma el nombre de la Ciudad principal; y está rica de oro, plata, aloe, porcelanas, seda, y paños. Los vezinos son gentiles, para poco en las cosas maritimas, aunque valerosos por tierra, y en particular à cavallo. Signese Campa, Ciudad de grande comercio, particularmente de leño aloe, que nace en sus montes. El qual es llamado por los Arabes calambuco, y por otros palo de Aguilá, es estimado de casi todos aquellos Pueblos Orientales, ó peso de plata. Usanlo en los baños, y en las obsequias de grandes Principes. El que nos trahen por acá, no es nada estimado entre ellos. Nace por la mayor parte en lo mas alto de asperísimas montañas.

SIAM. MALACCA.

SIAM toma el nombre del Rio, que se llama tambien Menan. Estiendese desde Cochinchina en los Mediterraneos; y de Campa, por la costa del Oceano, hasta la Ciudad de Tabay espacio de quinientas leguas de marina: aunque los Moros se han apoderado de mas de doscientas con las Ciudades de Patan, Paan, Jor, Malacca, (que despues se la quitaron los Portugueses) y Para. De Mediodía à Tramontana, se estiende de Malacca, puesta en dos grados, y medio, hasta los Gueones, que estan en veynte, y nueve grados. Es tambien suyo el Lago de Chiamai, y los Reynos de Chencran, (puesto mas allá de la ribera Occidental) de Ava, el de Caipumo, y Brema: y à la marina, Cambaia, Como, y Muatai, donde está Odia; con lo que se abraça toda aquella costa hasta Sincapura, con las

las Ciudades de Pangofay, Lugo, Patane, Calatan, Talingan (llamada por otros Talingnor) y Paam. A la Tramontana de los Muantacs, cae el Reyno de Caumua, y con ambos estos Reynos, confinan los Pueblos de Lay, que se estienden hasta la China, divididos en tres Reynos. El primero es Jaugoma, el segundo Cancrai, y el tercero Lancaam, junto à Cochinchina. Reconocen todos vassallage al Rey de Siam, por miedo de los Gueones, que están à Tramontana, pobladores de asperísimos montes, de los quales baxando à los llanos de Lay, por codicia de carne humana, hazen miserables estragos, y horrendas carnicerías de ellos. Marco (fino me engaño) Polo, llama al País de los Gueones, Cangigu. Los de Lay, obedecen al Rey de Siam, para ser socorridos del contra estos; pero rebelanse con mucha facilidad. De todos estos Reynos, solo Muantay, y Caumua, son de subditos naturales; à cuya causa el Rey, no se sirve en las guerras sino dellos. El País es rico de vituallas, elefantes, cavallos, pimienta, benjuy (que es goma de un arbol odorifero) oro, y estaño. En la parte Oriental tiene selvas inmensas llenas de Tigres, Leones, Ossos (animales roxos de pelo, con manchas negras, y tan grandes como Leones) y Maricas, que son animales con rostro de donzella, y cola de escorpion. La Ciudad principal es Cambaya, puesta sobre el Meicon, Río que viene de la China, y recibe de camino tantos Rios, y tantas aguas; rompe, y corta la tierra con tantos ramos, y bocas, que es cosa admirable: y al desenhocar haze un lago de mas de setenta leguas. Los vezinos son gentiles (aunque en la marina ay artos Arabes) grandes Marineros, y Mercaderes, pero de costumbres bestiales, porque creen que ellos, y los animales brutos son de una misma naturaleza, y que esperan una misma gloria, y pena despues de muertos. Siguese Siam, de quien se denomina el Reyno, Ciudad grandísima, y de admirable trafego: como se puede echar de ver de lo que un Padre de la Compañia escribe, que sin los naturales, ay treynta mil fuegos de Arabes. Oy dia es Ciudad mayor aunque Siam, pues se dize della, que haze quatro cientos mil vezinos; que por su Río navegan dos cientos mil baxeles; y que al menester pone cinquenta mil combatientes en armas, y se anda en ella por agua, y por tierra como en Venecia. Sincapura es en el promontorio mas Austral de toda la Asia, en altura de medio grado: y quizá es el promontorio grande de Tolomeo, donde el pone la Ciudad

de Zaba. A sido tierra de gran trato, antes, que se navegasse aquel estrecho; porque ahora el concurro de los Mercaderes se ha buuelto à Malacca, Ciudad que fue de Siam, y ahora es de Portugueses, que la quitaron con grande valor à un Rey Moro, que la avia tiranizado: la qual por la comodidad de su sitio es casi centro de las mercaderias, y comercio de Oriente, y cabeza de un Reyno, que se estiende doscientas, y sessenta millas, desde Sincapura à Pulo Cambilan. Verdad sea, que como es País pantanoso, y el ayre por la vezindad de la Equinoccial es caliente, y humedo, y por esto mal sano; no ay poblacion de importancia sino Malaca. Lo restante, son algunos puertos, y cabañas de pescadores, y en lo interior algunas pocas Aldeas, donde los vezinos duermen sobre los árboles por miedo de Tigres, que los assaltan de altura de ocho braços; y ay tantos, que hasta las Ciudades acometen. Malaca tiene un Rio, que la atravieffa por medio; y estiendese por un grande llano, mas de tres millas; pero à causa de las guerras, que le ha movido, y mueve de continuo el Rey de Acen, y el de Jor, se ha reduzido à fortaleza, con no mas de una milla de cerco: cuyas casas son de madera (cosa ordinaria à todo el Oriente) cubiertas de rama; donde pagan todos tributo, aunque no descarguen. Dista de Sincapura veynte, y cinco leguas; de Goà, cerca de siete cientos; otras tantas del Japon; y de la Equinoccial, un solo grado de altura. Siguese Quedoa, llamada por otros Quedam, donde nace la mejor pimienta de aquella costa: Ternasseri, donde las mugeres se arrojan voluntariamente al fuego, en la muerte de sus maridos. Los Pueblos de Siam, tienen infinitos Idolos: y entre otras cosas adoran los quatro Elementos, y así à la hora de la muerte se mandan queimar, ahogar, enterrar, ò ahorcar de un palo donde las fieras los coman, segun el Elemento à que tuvieron devotion. Tienen Escuelas donde la ley, y la religion, se enseñan en lengua vulgar; y las ciencias, en otra lengua diferente; precianse de Nobles; hazen profesion de honor; engolfanse por estremo en los deleytes; gustan de vestir bien, afrentanse de emplearse en oficios mecanicos, a cuya causa tienen muchos esclavos; entretienense con la Agricultura, à lo que los convida ser el País llano, ceñido de montes por todas partes, y el Rio Menan, que los cirve como de un Nilo; no estiman las artes; gustan de musicas, amores, banquetes, y borracheras, y comen qualquiera suciedad, é inmundicia. El Rey, aunque

tributario del de la China (al qual imbia cada año sus Embaxadores) tratase muy como grande, con feys mil hombres de guarda, y doscientos Elefantes por grandeza; de los quales tiene treinta mil, y destinados los tres mil para la guerra; sale sol is dos vezes el año de su casa; es Señor del terreno de todo su País, y assi lo dà à los Labradores por un tanto, ó à los Señores, para su entretenimiento, ó à cierto tiempo, ò de por vida; pero nunca con razon hereditaria. Posseèn tambien los Señores, algunas Ciudades, y tierras, con Jurisdiccion, à tiempo, ò quando mucho de por vida; y esto con obligacion de servir en la guerra con tantos Infantes, cavallos, ó Elefantes. Todos los Reyes en tomando la poçesion de la Corona, comienzan luego à edificar algun Templo, adornandolo con altissimas piramidas, Idolos infinitos. En la Ciudad de Socotay, ay uno de metal, de ochenta palmos de alto. Señorearon este Reyno, y lo conquistaron los de Pegu, por el año 1567. cuyo Rey se matò con veneno, quedando los hijos por esclavos.

PEGU.

Pegu toma el nombre de la Ciudad principal puesta sobre un Rio, que se llama de la propria manera. Estiendese de la Ciudad de Tavai hasta el cabo de Nigraes, por espacio de trecientas millas. Es como media Luna, entre los montes habitados de los Bramos, y Jangomes, y del Mar. Sus riquezas consisten en el Rio, que à ciertos tiempos se estiende asta treynta leguas de tierra, y riega, y fertiliza sus espaciosos campos, que los siembran luego sin mas cultivarlos; y producen inmensa cantidad de trigos, legumbres, frutos, ganados, cavallos, y Elefantes. Abunda tambien de porcelanas, benjuy, y lacca, que segun algunos es goma de arboles, y segun otros cierto fruto que se recoge sobre las ojas, à manera de Mannà. Salen de sus puertos (Martaban es el mejor) mas de quarenta naves de arroz para la Somatra. El Rio nace del lago Chiamay, puesto en treinta grados, que segun se dize tiene quatrocientas millas de circuito; del qual salen tambien el Menan, Caipumu, Ava, y Catigan. Pretenden algunos Judios, que las minas de Ophir, celebradas en la Sagrada Escripura, estavan en la Somatra; y otros que en este Reyno, y que los Peguynos, decienden de unos Judios, que Salomon inbiò à esta

esta tierra. Aunque el parecer mas comun de los de Pegu, es que tuvieron su origen de un perro, y de una muger China, que quedaron alli, por aver dado una nave al traves. Son muy dados à deleites, y passatiempos. Tienen supersticiones desuariadissimas. Creen que el Mundo muere, y nace con sus Dioses, y que las almas buelven à vivir una, y muchas vezes, asta tanto, que se aniquilan; en lo que ponen ellos lo summo de la felicidad, y tienen por pecado nefando escuchar qualquier otra Doctrina. Cerca de sessenta años ha, que un Vassallo del Rey de Pegu, y Lugar Tiniente suyo en el Reyno de Tangu, y de los Brames, se le rebelò, y le quitò el Reyno, y la vida à todos los naturales del; y sin esto se alzò con los Reynos de Prom, Melitay, Calam, Bacam, Miranda, y Ava, que son todos de los Brames, los quales se estienden por la parte de Tramontana, junto al Rio que viene de Chiamay. Intentò tambien, tomar al Reyno de Siam, y llegò hasta en vista de Udja, que se defendiò muy bien. Tuvo en esta empresa (segun escribe Fernando Mendez) treientos mil hombres. Ocupò tres meses en romper peñas, allanar montes, y desmontar bosques, para abrir camino a su exercito. Perdiò ciento, y veynte mil soldados; pero cautivò dozientos mil de Siam. Los Pueblos principales son Pegu, Ciudad Real, y sobre el Mar, Tavay, Martaban, escala de gran trafego; y Gosmin.

AVA. VERMA.

Sobre el Rio de Pegu, està hazia Tramontana, assentada Ava, à cabeza de un Reyno de los Brames: donde ay rito trato de rubies, espinelas, y almisque, el qual si no se falsea, (y hazese de muchas maneras) es tan agudo, y de tanta fuerza, que puesto en las narizes, las haze rebentar en sangre. Confina con Verma, Reyno pequeño. Quedan à Tramontana Mein, Comotay, Gaor, y otras tierras, de que nosotros tenemos poca noticia.

BENGALA. ARACAN.

Bengala, que à lo que se cree fué patria de los Gangaridos, es Reyno de increíble fertilidad; produce azucar, clavo, gengibre, y algodón del qual hazen infinitos paños prensados, de muchos colores, camisas, vestidos, y colchas, abunda en ganados, Elefan-

tes, y cavallos. Es poblado de gente blanca, bien proporcionada, pomposa, y regalona, así en el vivir, como en el vestir. Los naturales son gentiles, pero los Moros, an ocupado el dominio, de la mayor parte de la marina. La Metropoli es Ciudad hermosísima, y magnificentísima, y la dà famoso nombre, y lustre el Rio Gange, que corre por medio della. Este Rio, que es de los mas famosos del mundo, nace en el Ufonte, y con su largo curso viene á ser tan caudaloso, que se dize llega à tener treze millas de ancho. Su agua es perfectísima, y los que viven en sus riberas, tienen por fe, que tiene virtud no solo para lavar los cuerpos, sino tambien las almas: y así acuden supersticiosamente à lavarse en el, pero no sin pagar tributo, que asta esto llega la Avaricia, y futilza de sus Principes. Los grandes Señores edifican sus famosas sepulturas, y las Mesquitas, sobre sus riberas, las quales estan vestidas de Mosas, arboles que llevan un fruto tan suave, y delicado, que los Hebreos, y Moros creen es el, que hizo pecar à Adan: ay sin esto tan gruesas cañas, que apenas puede un hombre abrazarlas; y sirven de toneles, y barriles, y semejantes vasos. El Gange, entra por muchas bocas en el Oceano, aunque las principales son dos, con dos emporios Satigam, y Satigan, distantes la una de la otra cien leguas. El gran Golfo donde desagua, se llamò Gangetico, y aora se dize de Bengala, donde navegan de todo el Oriente: el qual tiene muchos mas puertos en el lado Occidental, que en el Oriental; y por donde es mas ancho, passa de ochocientas millas. Pocos años ha que fuè este Reyno de un Rey Moro, que lo eligieron los esclavos Abissinos; como tambien al gran Soldan del Cayro, los Circassos: pero de quinze años à esta parte se ha alzado el gran Mogol, con el. Tiene à Tramontana el Reyno de Aracan muy poderoso de dineros, gente, y vituallas, pero de poca contratacion. Su Rey vive con fausto, y regalos extraordinarios: y fuè otro tiempo sugeto al de Bengala. La Ciudad Metropoli està á treynta y cinco leguas de Catigan, y à quinze del mar puesta sobre un Rio Navegable.



DESCRIPCION

DE INDOSTAN.



Asta aqui, nos ayemos entretenido en la India, que està de allà del Gange : aora entramos en la India de aca del Gange , llamada por los naturales Indostan; cuyos lindes son el Gange , el Iudo , el Caucaſſo , y el Oceano; y dividela caſi por medio el gran monte de Gatas , que partiendose del Caucaſſo, corre asta el cabo de Comorin, por eſpacio de caſi ocho cientas millas, con eſectos tan diferentes, que en la miſma diſtancia de Sol, y en un miſmo tiempo, de aca.tienen Verano,y de allà Invierno. Eſte monte con ſu aſpereza, y con los pocos paſſos, que tiene, linda, y aſſegura los Reynos; y à no ſer eſto fuera facil reducirſe todos baxo de un miſmo Rey. Proceden del muchos Rios, de los quales algunos (los mas pequeños) deſenbocan hazia el Oriente; y los de Occidente, ſon caudaloſos con la marea , y hazen muy buenos puertos: aunque por el Invierno, (que es alli deſde Mayo aſta Setiembre) ſe les hinchén las bocas de arena, echada de las olas del mar en tanta cantidad, que quedan caſi del todo ciegos.

ORISSA. NARSINGA.

MALIPUR. COROMANDEL. CAEL. PESCARIA.

LA parte Oriental del Indostan està ſugeta à dos Reyes: el un^o es de Oriffa, y el otro el de Narſinga. El de Oriffa, coſteatrézientas, y cinquenta millas, que es lo que ay del cabo de Legora (donde linda con Bengala) al de Guadavarin, (donde confina con Narſinga) pero es pobre de puertos, y de comercio. Atraviſale el Rio Ganga , que paſſando baxo Ramana Ciudad Real ſe ayunta al deſenbocar , con el Gange. Es Rio ſuperſticioſo, y los Principes Moros ſacan gran dinero , de los que ſe quieren lavar en ſus aguas. Tiene el Rey arta gente de à pie. El Rey de Narſinga es de los mas poderoſos de Alia. Poſſee por eſta parte dos cientas leguas de coſta, don.

donde viven cinco Naciones de lenguas diferentes, y en la otra, buenos Lugares. Sus Ciudades Reales son, Narfinga, y Bisnagar. La renta, que tiene, dicen llega à doze millones de escudos, de los quales aorra los dos, y medio; y que puede meter en campaña quarenta mil Nayros, que son como Cavalleros destinados para la guerra, y pagados en todo tiempo; y veynte mil cavallos, que saca con su dinero de los Mercaderes, que se los trahen de Arabia, y Persia. Escribe Juan de Barros, que en la empresa de Racial, el Kenario Rey de Narfinga puso en campaña contra el Ildacan, siete cientos mil Infantes, quarenta mil cavallos, y siete cientos Elefantres armados: tras los quales (allende de la innumerable multitud de bueyes, y bufalos de carga, Mercaderes, proveedores de viandas, y hombres de servicio) marchavan doze mil azacanes, y aguadores, por no dezir cosas de las mugeres publicas. Valese mucho de los Bramanes, por ser de su secta. Tratafe con grande ceremonia, y grandeza, y no con menos deleyte, y regalos sus Vassallos. Nicolas Conde, escribe, que Bisnagar, tiene de circuitu sessenta millas; el Bartemma siete; y el Oforio quatro; lo qual he querido advertir aqui, para que se heche de ver quan larga licencia dan para mentir las tierras tan distantes, y apartadas. En esta costa no serà razon; entre otras Ciudades, olvidarnos de Malipur, celebre por la predicacion, muerte, y sepultura de San Thomas: estava ella doze leguas del Mar, y aora lo tiene à un tiro de piedra. A sido Ciudad grandissima; y entre otras cosas tenia tres mil, y trecientas Mesquitas de varias Naciones, que alli concurrían, cuyas ruinas aun oy se ven. Aora es como Colonia de Portugueses, donde se retiran despues de largos trabajos, como à puerto, y la van adornando de edificios, y assi en casas, jardines, Templos, y calles, es de las mas hermosas de la India. Pero no poseen alli, sino solas sus casas; las quales para mayor seguridad labran juntas unas con otras, con pequeños postigos, y sus bastiones para cada una. Siguese Coromandel, que es Pais abundoso, pero si acase no llover algun año, llegan à tanta miseria, que se venden los hijos por un real: y esto de venderlos, sus proprios Padres, por tan vil precio, es muy comun en toda la India; y aun muchos se venden assi mismos para banquetearse con el precio. Precianse mucho los Principes de tener esclavos Nobles, los quales no pocas vezes se les casan con las hijas, y heredan sus estados. Siguese Gael plaza importante del Reyno de Goulan,

lan, en frente de quien está la Isla Manar. Comienza aquí la Pesca-
 ría, que llega á Comorin, por espacio de cinquenta millas. Pue-
 blan aquella costa los Paraves gente simple, naturalmente quietos, y
 todos Christianos. Pescanse las Perlas ya en una parte de aquel mar,
 y ya en otra, desta suerte. Acercandose el tiempo, que es por Marzo
 ó Abril, hazen entrar muchos á vado baxo de las aguas, para descu-
 brir donde ay mas Ostiones; y visto esto levantan allí cerca una gran
 ranchería de chozas, y los Portugueses arman algunos Vaxeles, para
 mas seguridad: lo qual hecho, entran en sus barcas, y echan muchas
 maromas en el mar, con piedras atadas en ellas. El que ha de pescar
 se aprieta con unas tenazuelas las narizes, y se las unta juntamente con
 las orejas, con azeyte, y manteca; y con una cesta echada al cuello ó
 metida en el brazo, se zabelle por una de las maromas á lo hondo
 (allí el mar no tiene mas de diez, y ocho passos de alto) donde con la
 presteza posible menea las manos, y incha su cesto de Ostiones; lo qual
 hecho sacude la maroma, y á esta señal los compañeros de su barco, tí-
 ran luego della, y juntamente al pescador: y desta suerte entran otros
 asta que los barcos están llenos: á la noche cada camarada acude á su
 choza ó rancho donde haze su monton de Ostias, y las dexan allí asta
 que la pesca sea acabada; entonces cada camarada abre las fuyas,
 que están ya floxas, y haze su monton de perlas, qual mayor, y qual
 menor. Acabado esto, llegan los apreciadores, y dan el precio á las
 Perlas segun su bondad, y con quatro zarandas de arambre, hazen otras
 tantas cernidas. Las redondas, que son las mejores, las compran Por-
 tugueses; las segundas se venden para Bengala; las terceras, para Ca-
 nara; y la última fuerte, que es de las mas menudas, para Cambaya:
 y en un momento se despiden todas.

MALABAR. CANARA.

DECAN.

LA costa Occidental del Indostan, se divide en quatro Provin-
 cias, Malabar, Canara, Decan, y Guzarate. El Malabar se es-
 tiende del cabo de Comorin, hasta el Rio Cangierecor por espacio de
 trecientas millas poco menos. Canara, es Provincia pequeña, y se pue-
 de dezir parte del Decan, que se estiende de la boca de la Aliga (Rio,
 que desagua en el mar baxo Sintacora) asta el Bate, que desemboca
 baxo Gaul, por espacio de doscientas cinquenta millas. El Guzarate

con.

contiene lo que queda de la India, asta la boca del Indio: Bolbiendo pues al Malabar, digo que es una Provincia que se despliega entre el Garas, y el Oceano por seys ó diez leguas de largo; cortada por todas partes de Rios, brazos de mar, y lagunas. Tienen sus vezinos por cierto, que antiguamente llegava el mar asta la falda del monte, y que por tiempo se à terraplenado toda aquella distancia; de lo que hazen no poca fe muchas cosas marinas, que hallan baxo tierra. Estuvo todo este Pais sugeto á un solo Rey, pero abrió como siete cientos años, que Perimal Rey del Malabar, le hizo Mahometano, y queriendo yr á acabar sus dias en la casa de Meca, repartió los Estados entre sus mas cercanos deudos: y entre otras cosas quizo, que en Colam residiese el Supremo en las cosas Espirituales, y que esta Ciudad fuesse Silla de la Religion de los Brammanes, la qual fue despues transferida à Cochín; y que la grandeza Temporal, la posesyese el Rey de Calicut, con titulo de Camorín, que quiere dezir Emperador. Aora los Reynos en que de presente està dividida la Provincia, son estos. Travancor, cuyo Rey es Vassallo del de Narsinga. Colan, que se estiende por espacio de veynte leguas. Cochín, quarenta. Cranganor, de pequeño estado. Calicut de veynte, y cinco leguas, y le es Vassallo Tanor. El ultimo es Cananor, que posee veynte leguas de costa. Travancor, que es el primero, es pobre de provisiones, y de trafego: y con todo esto se tratá el Rey con mucha Magestad. Colan, es tenuta por una de las mas antiguas Ciudades de la India, y por madre de Calicut, y de las otras. El Pais de Cochín, particularmente por la parte de Septentrion, se divide en muchas Islas hechas por el mar, que le hazen fuerte; porque no se puede passar de la una à la otra, ni á pie, por la profundidad de las aguas: ni con naves por ser todo vaxios, y secas. Su Rey, que era antes de pocas fuerzas, oy es uno de los mas ricos de la India, por la amistad de los Portugueses inviolablemente guardada por el. Cranganor, yaze sobre un rio, que dando muchas bueltas, haze su territorio de summo trato. Viven en la Ciudad, y en sus contornos setenta mil Christianos de los que quedaron del tiempo de San Thomás. Calicut, està sobre la ribera del mar, de cerca de tres millas de cerco, pero con las casas raras, y no muy buenas, porque el ordinario precio dellas, son diez, quinze, ó veynte escudos; cosa muy comun de todos los edificios de la India, donde los Arabes no han puesto las manos. Cananor, està en un sitio, que por la multitud de acequias, y aguas navegables parece labrado por la naturaleza, para

la comodidad de los Mercaderes: y creo verdaderamente no ay parte en el Mundo, donde en espacio tan pequeño, se encierran tantas fuerzas, y riquezas. Siguese una pequeña Provincia, llamada Canara, ò Concano, donde està Mangalor, Baticala, Onor, y algunas otras tierras, que pertenecen al Rey de Narsinga. Verdad es, que los Portugueses an tomado á Onor, y llevan tributo de las demas. Siguese el Reyno de Decan, dividido en dos grandísimos Principados: y fue que llevando el Rey una vida ociosísima, dos de sus Capitanes se an repartido el Imperio entre si; el uno llamado por los Portugueses Idalcan, y el otro Nizamaluco: aquel confina con Canara, y con Narsinga, y este con Cambaya, y con Oriffa. El Idalcan, reside en Vissapora, y el Nizamaluco en Danaget. La Ciudad Metropoli del Decan es Bider; y pertenecen à este Reyno las tierras maritimas de Sintacora, Goa, y Caul: aunque los Portugueses les an tomado estas dos postreras. Goa (por que digamos algo de ella) es Ciudad importante, puesta en la Isla Tizuarin de nueve millas de largo, y tres de ancho; en el Pais de Canara an lo Islado dos lagos de agua salada, donde entran algunos Rios, que la dividen del continente. Estos lagos estan llenos de Cocodrillos, nacidos alli, ó trahidos de otra parte; los quales estorvan la huida à los esclavos. La Isla està llena de umbrosos bosquezillos, y de arboles, que llevan frutos sobre manera suaves, y escogidos; ay collados, valles, y llanos fertilísimos: por que teniendo como competencia entre si, la abundancia de las aguas con la apazibilidad del ayre, y la fertilidad del terreno con la benignidad del Cielo, nacen en ella tanta abundancia, y variedad de animales, granos, y frutos, que es cosa casi increíble. La Ciudad estava antes al medio dia de la Isla, y aora està al Septentrion. Preside en ella el Arzobispo, y el Virrey de la India: y tiene aqui el Rey de Portugal, su tarazana, y un grande numero de Vaxeles de Guerra, con los quales se conserva Señor de la navegacion, y de la contratacion del Oceano Indico. La potencia del Decan se puede echar de ver en que por el año de 1572 se puso en campo el Idalcan sobre Goa, con setenta mil infantes treinta, y cinco mil cavallos, dos mil Elefantes, y dozientas, y cinquenta piezas de Artilleria: y el Nizamaluco asediò à Caul, con poco menor poder; infestando al Duque de los Venazaros, gente, que vive de robos, y latrocinios; como los Belemos al Reyno de Dely; los Resbutos, al de Cambaya; y los Montages, y Nautiques, à los de Carmania, y Persia.

CUZARATE, Y

CAMBAYA.

EL Reyno de Guzarate, que tambien se llama Cambaya, tiene quinientas millas de costa de mar, porque se estiende del Rio Bato, asta el Circan, y por la otra parte confina con los Reynos de Dulcinda, y de Mandao. Passale por medio el Indo, Rio famosissimo, el qual naciendo muy junto al Gange, desemboca nueve cientos millas lexos del, con muchas bocas navegables. Tiene sobre el Mar à Bazayn, y à doze leguas lexos del à Tanaa, sobre un Rio, donde se veen vestigios de una Ciudad immensa: aun oy se cuentan en ella (allende de otros officios mecanicos) cinco mil telares de terciopelo. Siguese Damman, Curate, y Ravel; y en los Mediterraneo, Campanel, donde reside el Rey; y Cambaya, de quien toma nombre el Reyno. Luego bolviendo al mar, se vee Diu, plaza fuerte: la qual, y la de Daman, cierran en medio, el Golfo de Cambaya, donde se navega con navios de cuero, y sin brearlos. El refluxo, y fluxo, ocupa dos, y tres leguas. El Invierno comienza por Abril. Escriven de esta Provincia, que tiene sessenta mil Pueblos, entre los quales Cambaya, que da nombre al Reyno, tiene ciento, y treynta mil fuegos.



DESCRIPCION

DE LOS REYNOS MEDITERRANEOS.

DE LA INDIA.



DEXANDO la marina, y entrandonos algun tanto hacia Septentrion, y el Monte Caucaſſo, hallamos por la tierra adentro, los Reynos de Dely; y à la diestra, Mando, Pider, y Cospetir, y à la siniestra Moltant, y Gitor, Dely, toma el nombre de la Ciudad Real; confina con los Reynos de Decan, Narſinga, y Oriſſa, y con unos montes que lo dividen de la Cambaya, abunda de cavallos, Elefantes,

y.

y drómedarios, no ha mucho que tenían un proprio Rey, pero en nuestros tiempos han caydo baxo el dominio de los Moros Mahometanos: y reside aqui su Emperador, que se ha enseñoreado tambien de los Reynos circunvezinos. No se deve dexar el Reyno de Sanga, cuya cabeza es Citor, Ciudad que tiene como doze millas de circuito, situada en un alto. Está tan adornada de edificios así publicos como particulares, y de muros, y bastiones tan insignes, que por su magestad, y belleza, la dan nombre de Epilogo del mundo. Dominó este Pais en nuestros tiempos, Crementina, muger no menos valerosa que hermosa; la qual haviendose rebelado contra el Rey Baldurrio, à quien antes solia pagar tributo, fue despojada de la Ciudad de Citor, donde ella se avia echo fuerte, con treynta mil Infantes, y dos mil cavallos.

¶ Aora ya que havemos descrito el Pais, será bien digamos dos palabras de sus calidades, y moradores. El sustento principal de los Indianos, depende del arroz, y de las palmas. El arroz es de muchas maneras, y muchos los provechos de las palmas. Pero la riqueza consiste en el gengibre, y pimienta; y principalmente en esta, que se faca infinita cantidad de Colan, y Cananor, y aun mas de Calicut, y Cochín. Los edificios muy antiguos, llevan grandes ventajas à los de los Romanos; ay un Templo dedicado al Dios de las Ximias ò Monas, con un portico de siete cientos columnas de Marímol, tan buenas en todo, como las que estan en la Rotunda de Roma. En los contornos de Bazayn, ay otro Templo con muchas casas particulares, calles, barrios, y hasta cien cisternas todas cavadas en la piedra viva. Un Templo del Elefante ay tambien de piedra viva, adornado de muchos Simulacros; y en particular ay dos Colossos, con tres cabezas, tres pies, y tres manos. Pero las fabricas modernas de los gentiles, son como ya avemos dicho, de ninguna estima. Entre los unos, y los otros, tienen el medio, los edificios de los Arabes, y Portugueses. Los Idolos, y supersticiones de las tierras, ni tienen numero, ni fin: adoran hasta las bestias, monas, Elefantes, y Bueyes, porque creen que en estos passan las almas de sus difuntos, mas que en otros animales. Presiden à las cosas sagradas los Brammanes, tan celebres entre los Escritores antiguos: y entre estos, los mas estimados se llaman Jogues, los quales hazen vida solitaria en las cuevas, y bosques, donde padecen inestimables trabajos por cierto tiempo.

po: pasado el qual son Abduros, con el qual nombre tienen casi licencia de engolfarse en qualesquiera desonestidades, y suziedades. Andan otro si, diuagando por el Mundo como Peregrinos, y predicando su necia Doctrina. Los Brammanes pueden mucho con los Reyes de Narsinga, y del Malabar; pero los Jogues, florecen mas en el Reyno de Dely. La milicia està en manos de los Nayros, que son como Cavalleros, que desde la mocedad hasta acabar la vida se exercitan en las Armas; las quales en tiempos passados eran hastas, factas, espadas, y broqueles, pero aora tienen arcabuzes, y mejor poluora que nosotros. Pelean desnudos sin corazas, ni morriones, y con maravillosa presteza assaltan al enemigo, y le hurtan el lado. Los plebeyos se emplean en cultivar la tierra, y en las Artes manuales, sin esperanza alguna de alcanzar Noblezas, ni salir del oficio en que le han criado; ni se atreven à cercarse à los Nayros, que los maltratarian si tal intentassen. Toda la mercancia està en manos de los Arabes, Indios, y Portugueses. Los Nobles viven fuera de la Ciudad en casas ceñidas de fofso, y de muro, ò de valladares, y semejantes reparos; y los oficiales, y mercaderes, dentro della. Los Arabes gozan Privilegio de Nobles, y se apañentan con los Nayros. Los que han nacido de padre Moro, y madre Gentil, se llaman Neiteanos. Gozan tambien privilegio de nobleza, los Persianos, y Guzarates, Mercaderes riquissimos. En el Malabar no pelean à cavallo, porque el sitio no lo permite, y los Nayros no lo usan; aunque si, en el resto de la India. En la herencia, no suceden los hijos, sino los sobriños de parte de hermanas, indicio manifiesto de su incontinencia.

CABUL. SABLESTAN.

CARASSAN. ISTIGIAS.

A La Tramontana de Cambaya estan los siguientes Países. Aracofia, que oy se llama Reyno de Cabul, por su Ciudad Metropoli (sin la qual està Sim, Ballam, y Sapurgan) està sujeta à un Principe Moro, y tiene grande commercio con la India, con que confina. Sablestan es País, al qual haze muralla aquella parte del Caucaaso, que los Griegos llamaron Paropamisso, cuya Metropoli es Candaar. Carassan, es la antigua Baetria, Reyno de Zoroastro, que toma el nombre de los Carassanes, Pueblos de la Tartaria, que lo ocuparon abrá algunos siglos. Es tierra, acercandose al Rio Oso,

abun.

abundosa de panes : pero lexos del , padece penuria de todo , fino es de polvo , y arena , que arrebatada del viento lo inche todo , y levanta borrascas , y tempestades , no menores que el mar en la playa , ó en el Golfo mas peligroso. Produze grandísimos camellos , como la Arabia velocísimos. Istigia es parte de la Bactriana , llamada así por su Ciudad Metropoli , que es tenuta por una de las mas amenas de Levante. El Carassan , por estar en medio entre los Tartaros , y el Sofi , está sugeto à los rebatos de ambos Principes.

J E S E L B A S .

Siguiese (andando hazia el Mar Caspio) Jeselbas , que es la antigua Margiana ; donde entre los desiertos arenosos , y del todo esteriles , yaze una pequeña Provincia , de tanta amenidad , y tan delectosa , que Antioco Sotero , maravillado de la naturaleza de aquel lugar , tan regalado , tan agradable , y delectoso , lo mandò ceñir todo al rededor de un muro , que tiene de circuito , mil , y quinientos Estadios : y edificò allí una Ciudad , que por su nombre la llamò Antioquia , la qual quieren algunos que sea la que oy se llama Indion. Siguese Saras , de grande commercio , y Turfis , y Maro con su lago , que se llamó *Palus Oxiana*.

ERISIGESTAN.CIRCAN


Baxando hazia Medio día , se entra en la Provincia Aria , que oy por su Metropoli se llama Eri , esteril , y arenisca , fino es donde algun Río la favorece. En Eri , ay tanta abundancia de rosas , y tan escogidas , que los Persianos la llaman en su lengua , Ciudad de las rosas. El Barbaro , dize que tiene treze millas de circuito ; pero metela en el Zagatay , está ceñida por la mayor parte de un peñoso lago , rica de inexaustas minas de Turquesas ; regada de grandes acequias de agua , que la traxo el Tamorian , el qual la engrandeciò mas de lo que antes era , y la mejorò mucho. Está en esta Provincia la laguna Aria , llamada ahora lago Burgiano. Passando tras esto el Monte Coibocaran se entra en el Sigestan ; Pais ceñido por todas partes de montes , por medio de los quales sale el Río Ilmento. Siguese el Circan donde estuvo la antigua Gedrosia , con las Ciudades de Canasi , Sistan , Malçte , Raçañin , Timocain , y Afiun.

CAR,

CARMANIA. ORMUZ.

BOlviendonos hacia la Mar, hallaremos la Carmania, Provincia que se estiende à la Marina, por mas de dozientas leguas de costa peligrosa, por la falta que ay de puertos, y multitud de arrecifes, y vaxios. Dividese en dos partes; la una llamada Dolcinda, comienza en los confines de Cambaya, y fenece al Rio Bafin, en el qual espacio están los Reynos de Macran, Ercaian, y Guadel, de tierra esteril, y mal poblada: pero la parte que cae al Occidente, y Tramontana, es harto acomodada de puertos, y Rios, y por esto llena de Pueblos, y de gente; la qual toma el nombre de su Metropoli, que se llama Chirman, puesta sobre el Rio Bafiri. Labrase aqui grande cantidad de paños de oro, y plata finisimos; y muchas cimitaras de incomparable temple, que de un golpe cortan las celadas; y hierros de lanza de la misma fineza, que de un bote barrenan nuestros petos. De aqui se entra en el Reyno de Ormuz, que abraza una muy buena parte de la Arabia Felice, y las mejores Islas del Mar Persico, con aquella parte de la costa de Persia que baña el Rio Tabo, Tifindo, y Druto. Es cabeza del Reyno, la Isla de Ormuz, situada en la boca del seno, à treynta millas de la Arabia, y nueve de la Persia, tiene nueve millas de circuito: y dos puertos divididos con una lengua de tierra, uno à Levante, y el otro à Poniente, tiene un collado, que de la una parte es todo azufre, y de la otra sal. No tiene agua, sino de solos tres pozos, y es en efecto esteril, y de qualquier otra cosa: y con todo esto, por la oportunidad del sitio, ubunda no solo de lo necessario, sino y aun de qualesquiera regalos; porque acuden aqui las riquezas, por una parte de Arabia, y Persia, y por otra las de Cambaya, é India; de tal suerte, que suelen dezir los Moros, que si el Mundo fuesse una sortija seria Ormuz su diamante. Contratan en ella Mercaderes de todas naciones. Los naturales, son parte Arabes, y parte Persianos (aquellos de color de bronze, y estos blancos) de hermoso aspecto, y muy dados à Musica, policia, noticia de Historias, y à otros semejantes empleos, y curiosos estudios. El Rey, que es Mahometano, tiene de renta de la Ciudad de Ormuz, ciento, y quarenta mil serafes, (un serafes, vale ocho reales) de la Arabia, veynte, y ocho mil, del Mogostan, que es País de Persia, diez, y siete mil, y del Babaren
lleva.

llevava quarenta mil: y aun tuviera al doble mas de renta, fino fuera por las exempciones, concedidas à los Reyes de Persia, à otros Señores, y à los Portugueses, por las mercaderias que entran en su nombre. Pagan tambien al Rey de Portugal, que tiene alli un muy buen fuerte, veinte mil serafes cada año.



DESCRIPCION

DE LA PERSIA.



A Persia, es propriamente la que en su lengua se llama Farfi, ò Farfistan, cuyos lindes son el Rio Sirto, y el Iesdro; y se estiende de los confines de Carmania, que oy se llama Kirman, hasta los de Media, que se dize oy Servan. El Jovio escribe, que la antigua Carmania, es el Reyno de Narsinga, y no se porque razon: pues Estrabon dize bien claramente, que la Carmania se estiende desde la boca del Indo, hasta pasado el seno Persico, y que està al medio dia de la Persia. El País de los Persas, es en la parte maritima muy calido, y ventoso, como se ve en Ormuz, y en sus playas vezinas, donde por verano apenas se puede vivir: y es muy cierto, que en Ormuz se meten los hombres dentro del agua, hasta la garganta, para resistir al calor. Es tambien poco fertil de otro, que de palmas; aunque por la tierra adentro ay campañas harto frutiferas, y abundosas de pastos para el mantenimiento de todo genero de ganados. La parte mas Septentrional tiene muchos montes. La Metropoli de la Persia es Siras, sobre el Rio Brindimiro, la qual se llamó antiguamente segun algunos Peseполи, y fue quemada por Alexandro Magno, à instancia de una Cortesana; y aun despues fue assolada por los Tartaros, ò Sarracenos. Los Persianos para significar su antigua grandeza, y nobleza, dicen, que quando Siras, era Siras; el Cayro era su Aldea. Escribe Josepho Barbaro, que es tan famosa de grande esta illustre Ciudad, que ella con los Arravales, tiene de circuito veynte millas, y que puede hazer dozientos mil hombres, y que ay grande concurso de mercaderias, que pasan del Zagatay à la India, y de la India

India al Zagatay. Añinan el azero con ciertos zumos de hiervas, en tanta excelencia, que las armas, que labran del, exceden à qualesquier otros, en bondad, y fineza. Del Río Brindimiro, salen por ciertas acacias antiquísimas, infinidad de aguas, para el riego de los campos, y de los Jardines. Pertenece al Facitan los Estados de Lar, y Savas, que le están al medio dia, entre los Ríos Jeddri, y firto. Es tambien parte de la Persia, aquella Provincia, que se llama Kufistan (antiguamente Susiana) cuya Metropoli es Sultra, sobre el Río Tiritiro, que fue la antigua Susa: la qual como escribe Estrabon, tenia de circuito ciento, y veynte estadios, y residian en ella los Reyes de Persia.

El gran Reyno de Persia, está entre el Imperio del Turco, los Tartaros de Zagatay, el Reyno de Cambaya, el Mar Caspio, y el Seno Persico. Contiene 38. grados de Levante á Poniente, que son 2880. millas Italianas de largo. De latitud está entre los grados 23. y 43. que son 1200 millas.

La Persia se compone de grandes Provincias, que en otro tiempo llamaron Media, Africa, Susa, Mesopotamia, Persia, Parthia, Arcania, Margiana, Bactria, Parpamissa, Aria, Drangiana, Gedrosia, y oy se divide en quinze Provincias, que llaman.

Provincias.	Ciudades.	Provincias.	Ciudades.
Servan.	{ Tauris. { Servan. { Ardevil.	Khocmus. Churdiston. Ayarack. Chorazanes. Arach. Chufistan. Fars.	Bestan. Salmas. Hisphan. Kayen. Sargulizar. Sulter. Ondon. (Kerman.
Gucielon.	{ Raxt. { Marandaran.	Kerman.	(Ormuzera de (Portugal.
Dilement.	{ Dilemont. { Govvar.	Sablastan. Segistan.	Zarans. Sagestan.
Tabaristan. Gorgia.	Eltarabad. Hircania.		

ARAK.

Sobre la Persia, yaze la Parthia (oy Arak) Provincia famosísima entre los antiguos. Su Metropoli es Ispaan, que quieren algunos sea Ecatompile, esto es, Ciudad de cien puertas, donde los Reyes tenian

tenian fu Corte, oy no es de mucho tan grande, pero està bien llena de gente Militar, y de telares infinitos de seda. Eltrabon escribe, que la Parthia era Provincia pequeña, y esteril; pero que de mano en mano se fue ensanchando con el valor de los vezinos, y enriqueciendo de suerte, que peleò mucho tiempo con igualdad con los Romanos. Oy se labra por todo mucha seda, particularmente en Argistan, Cassan, Con, Jellet. Tiene casi à la Tramontana à Casbin, Ciudad grande, y rica, donde despues de la perdida de Tauris, an asentado fu Corte los Reyes de Persia.

STRAVA. MEDIA.

SERVAN.

A Cercandonos al Mar Caspio, se ve primero la Strava, y despues el Servan. La Strava fue habitada de los Ircanos, y es Provincia celebre por las selvas, y tigres. El Jovio escribe, que no es muy sana, á causa de los muchos lagos que engruessan, é inficionan el ayre. En la Ciudad de Strava, de quien toma nombre el Reyno, se haze grande trato de sedas, que se despiden para Tartaria, y Moscovia. Por la playa, se ven varias Isletas, por la mayor parte despobladas, sino de pescadores, donde se retiraron de espantados, todos los de las tierras convezinas, quando el gran Tamorlan, llegó à inquietarlos; y estuvieron aqui de asiento, hasta que aquella tempestad pasó: de la suerte que los Lombardos en las Lagunas de Venecia, en tiempos de Attila. Siguese la Media, que algunos llaman mayor, cuya Metropoli es Tauris; despues de la qual son famosas Coi, Soltania (con la mas hermosa Mesquita de Levante) Casbin, y otras. Algunos quieren que Tauris sea Ecbarana, Corte de los antiguos Reyes de Media. Esta Ciudad està al pie de un monte, poco mas de siete jornadas lexos del Mar Caspio; goza el ayre salubre, pero ventoso, y frio, con un terreno abundante de qualquier cosa; tiene de circuito diez, y seys millas (aunque otros la hazen mayor) con cerca de dozientos mil vezinos, sin fabricas, ni edificios de importancia, porque los mas viven en aposentos soterraneos, hechos de barro al uso de Oriente: no le faltan fuentes, arroyos, y jardines: era Silla de los Reyes de Persia, pero Tammaz la transfirió à Casbin: fue primero saqueada por Selim, y despues por Solimany, porque no tiene muros, y últimamente presa por Osman, General del gran Tur-

co Amurates, el qual edificò en ella un muy buen fuerte. Esta Provincia confina con el lago de Van, que Estrabon escribe, es despues de la Meotis, grandísimo; es de agua salada, y según algunos, tiene trecientas millas de largo, y ciento cinquenta de ancho. Ay en el una Isla que baxa dos millas, poblada de Armenios. Es abundoso de ciertos peces, que se toman por primavera, y secos al ayre se despiden por todas aquellas tierras. Nace en él, el Rio Mardo, navegable desde su nacimiento. Van, es plaza importante, donde el Turco tiene un Baxá. Siguese Servan, cuya Metropoli es Sumakia, la qual yaze entre Eres, y Derbent, que se son llaves. Eres, labra grande copia de seda blanca muy delicada, á la qual los Mercaderes llaman Mamodee. Derbent está sobre las puertas Caucaíficas, en un estrecho de ocho millas de largo, entre dos montañas, que es passo forzoso, para yr, y bolver del Servan à Tartaria: y por aqui passaron los Tartaros acaudillados por Halon, Abaga, y Tamorlan, à la Cappadocia. Está Derbent sobre el cogollo de un monte, y con dos muros, que llegan hasta la Mar, abraça el arraval, y el puerto. Dista el un muro del otro tres cientos passos, con dos puertas de hierro, y en cada una su cuerpo de guardia perpetuamente. Fecundan este Pais el Arasso, y el Giro, Rios famosos. Era del Rey de Persia, pero le an despojado della los Turcos en estas ultimas guerras. El Servan se divide de la Giorgia, con el Rio Canac: y baxo deste nombre passa oy toda la Media, con parte de la mayor Armenia.

MAR CASPIO.

EL Mar Caspio, de quien tantas vezes avemos hecho mencion, no fue del todo conocido por los Antiguos, hasta tiempos de Augusto Cesar, estaban persuadidos que se ayuntava con el Oceano, porque no lo avian descubierto del todo. Los Arabes lo llaman en su lengua Mar encerrado; el qual tiene de largo ocho cientos millas, y de ancho seys cientos, entrale caudalosisimos Rios, y con que ninguno sale del, tiene las aguas amargas, y saladas, aunque no tanto como los otros Mares. Algunos tienen por opinion, que por secretas sendas entra el Mar Euxino en el; por ver que con entrarle tantos Rios no se le endulcescen las aguas: lo que á la verdad tiene poco fundamento. Porque del Mar Caspio al Euxino ay quienras millas, espacio que bastaria para quitar qualquier amargor,

Y.

y saladura de agua : pues sabemos que la que es salada , con harto poco , que corra por tierra , pierde este mal sabor ; que es la razon que se puede dar , y no otra alguna , porque los Rios , saliendo del Mar , son dulces. Otrofi , si por los Rios que entran en el Caspio , se avian de bolver dulces sus aguas ; lo mismo aviamos de dezir del Euxino , pues defaguan en el grandisimos Rios , el Tanais , Boristenes , Danubio , y otros. Verdad es que assi el agua del Caspio como del Euxino , no es tan amarga como la de los otros mares. Los principales Rios que entran en este , son el Kesel , Geicon , Teuso , Coro , y la Volga.

GEORGIANOS.

BOlviendo ya à la Descripcion de la tierra , passada la Media , entre el Caspio , y el Euxino , están los Georgianos , con los Mengrelios à la siniestra , y los Circassos à la diestra ; que assi llaman oy à los Iberos , Colcos , y Zigos. Los Georgianos , tienen este nombre (segun algunos) por la devocion , que tienen à San Jorge santo celebre , halta entre Turcos. Aunque yo hallo que Plinio pone à los Georgios , entre los moradores del Mar Caspio. Confinan al Occidente con la Mengrelia , al Levante con el Servan , al Septentrion con la Zuiria , y al Austro con la Armenia mayor. El terreno es por la mayor parte aspero , y montuoso , aunque no le faltan apazibles llanos , y regalados valles. Los montes llevan muy buenos halcones , las selvas fieras , y los fotsos , y campos frutos , y seda en abundancia. Bañanlo dos Rios reales , que son el Arasso , y el Giro : los cuales ambos nacen en el Periarido , y despues de aver corrido un pedazo de tierra , cada qual de por si , se ayuntan en uno ; de nuevo se dividen , y entra cada uno por su cabo en el Mar Hircano. Verdad es , que el Arasso , es mas de la Armenia , y del Servan , que desta Provincia de que hablamos. Los Georgianos se han gobernado hasta nuestros tiempos baxo diversos Señores naturales , que ya hazian las partes del Turco , y ya del Persiano segun los venia mas à cuenta (aunque mas las de este , que las de aquel) pero en esta postrera guerra han perdido harto buena parte de su libertad ; porque el Turco à ocupado , y fortificado todos los lugares de importancia , como son Gori , Clisca , Lori , Tomanis , y Teflis , que es casi Metropoli de la Georgia. Es País muy fuerte , porque no se le puede en-

trar fino por passos estrechissimos, à causa de los montes inaccesibles de que està cercado; pero ninguna dificultad destas ha dexado de atropellar la potencia Turquesca. Tienen proprio Metropolitano, sugeto al Patriarca de Constantinopla. Los Clerigos llevan la Corona quadrada; los vezinos han dado muestras de valor en la guerra; aunque son dados demasiado al vino.

MANGRELIA. CIR- CASSIA.

LA Mangrelia, que està sobre el Mar mayor, à los confines de la Trapifonda, tiene tres jornadas de ancho, aspera, salvage, llena de boxes, por lo que la miel que alli labran las abejas es amarga. Sus moradores son Barbaros, y de tan poca humanidad, que los padres venden sus hijos à los Turcos; de cuya potencia se defienden mas con la aspereza del sitio en que viven, y pobreza que padezen, que con otras armas. Tienen proprio Principe por razon hereditaria. Embian à Constantinopla cera, seda, esclavos, y boxes. Su sustento es panizo; y las telas que visten son por la mayor parte de ortigas. Su principal poblacion es Fassò, à la boca del Rio Phasis, celebre por el vellocino de oro, tan cantado de los Poetas. Las aguas deste Rio nadan por muchas millas como azeite por encima de las del Mar. De la otra parte se entra en la Circassia, poblada de los Zigas: la qual se estiende sobre la ribera de la Laguna Meotis casi quinientas millas, y se ensancha por la tierra adentro mas de docientas, tiene los vezinos gallardos, bellos, y bien dispuestos. Por la mayor parte eran desta casta los Mamalucos, porque los unos à los otros se venden. Sus Pueblos principales, son à la marina Locoppa, y en los Mediterraneos Cromuco; à la boca del Tanais tiene el Turco, la fortaleza de Asos; viven por la mayor parte de latrocinios. Siguen el ritu Griego, però no se Bautizan antes de los siete años, ni entran en la Iglesia antes de los quarenta, no permiten à los Plebeyos, que anden à cavallo. Y como no sea el cavallo, ninguna cosa niegan, que se les pida. Siguese la Zaira (assi llaman la Albania) Provincia metida entre asperissimos montes, cuya Metropoli es Estrano. Cria halcones excelentes, y ferocissimos mastines. Mas pues havemos hecho mencion de la Laguna Meotis, la qual por esta parte termina las Provincias de Asia, no sera sin proposito, dezir aqui dos palabras della. Boxa mil millas; y

entre

entre otros Rios entra en ella el Tanais, que divide la Europa de la Asia. No es muy onda, y así no se puede navegar con vaxeles de alto bordo. El agua dulce prevalece á la salada, por lo que de Invierno se hiela con facilidad: y los pescados amigos naturalmente de agua dulce, acuden á ella, en grande abundancia del Mar Euxino, particularmente en verano; y pescan cantidad inestimable, con no menor utilidad, que entretenimiento de los vezinos. Oy la llaman Mar de Zabcas, por ser tan grande.

TURCOMANOS. ANADULOS. CURDOS.

A Hora sera bien, que bolvamos atras para reconocer las Provincias, que aviamos dexado de los Turcomanos, Anadulos, y Curdos. Los Turcomanos viven en la Armenia mayor, que tiene el Eufrates al Occidente, la Media al Oriente, y la Mesopotamia al Medio dia. Es Pais montuoso, fertil de panes, y ganados. Nace aqui el Amomo, y el Bolo armeno, que es tierra amarilla, ó roxa, buena contra la peste, y contra veneno. Entre sus Montes, son celebres el Pariedro, de quien nacen el Eufrates, y el Aresso; el Gordio (sobre su mas alta cima se assentò el Arca de Noe) de quien tiene su origen el Tigris, y el Antitauro, que se llama ahora Monte Negro, y se estiene por la Media; el Tauro, y el Nifate, que dividen á la Mesopotamia, y Afsiria, de las Armenias; los montes Caspios, que corren hazia la Media, y el Cauasso, que corre hazia los Georgianos, y la Zuiria. Toma el nombre esta Provincia de los Turcomanos venidos de Tartaria. Estos pãssan la vida, conforme su natural costumbre, baxo tiendas, detras de sus ganados: pero los naturales se emplean en la agricultura, y oficios mecanicos. Entre otras cosas, labran de pelos de cabras, chamelotes, y tapetes de suma fineza. Son harto dispuestos, nerviosos, de grandes ombros, y casi de color bermejo. Su Metropoli es la Ciudad de Efekia, que segun se cree, quedò como por reliquias de Artassata. El Anadulo, y el Pegian, que le está cerca, abraçan á la Armenia menor, que se divide de la Turcomania, con la corriente del Eufrates; y es de las mismas qualidades de la susodicha Provincia. Al medio dia de la Turcomania viven los Curdos, Pueblos semejanter á los Arabes, porque tambien por la mayor parte viven de latrocinios, y hurtos. Obedecen al Turco, pero con mucha
liber.

libertad. Sellin II. mandó venir estos años atras à muchos para la Armada ; pero no hizieron muy buena prueba.

ARZERUM. DIARBEK.

CALDEA.

Passado el Tigris, se entra en la Provincia de Arzerum, donde fue la Asiria, segun Tolomeo, que la pone entre la Media, y Mesopotamia ; aunque Estrabon le dà mucho mayores confines , porque quiere, que abraçe tambien à las Aldeas , y Provincias comarcanas : dixose Asiria, por Assur hijo de Sem : aqui son las Provincias de Arapachites, A liabene, Siracene, que se llama oy Botan, Sarca, y Rabbia. Al Poniente, y Medio dia de la Asiria, yaze la Mesopotamia, que llaman oy Diarbeca , Provincia puesta entre el Eufrates , y el Tigris, Rios celebres en las Sagradas Letras, de terreno muy grueso, y de increíble fertilidad. Verdad es, que en estas ultimas guerras entre los Turcos, y Persianos, à quedado casi arruynado ; porque los Turcos, cuyos Exercitos han estado harto de assiento en estas tierras, no hazen profesion sino de guerrear, y por el configuiente arruinar, y destruir. Sus Ciudades principales son Orfa (asi llaman à la segunda patria de Abraham) celebre por la muerte de Crasso , que lo mataron aqui los Parthos : la qual tiene mas de siete millas de circuito. Caramit (que està en el País, llamado Alek) el qual Selim, tomò à Ismael, se llamò un tiempo Amida ; y Caramit, quiere dezir Amida, negra, por ser de este color las piedras de que està fabricados los muros, ò el terreno como otros quieren. Sus campañas son negrissimas , y en el proprio grado fertiles. Tiene cerca de diez millas de circuito. Ay aun oy algunas Iglesias de Christianos con sus campanarios, edificadas por Balduino hermano de Goffredo. Vee se sobre el Tigris, à Merdin, y mas abaxo á Mofal ; aquella rica de algodon, y esta de paños de oro, y seda : en aquella reside un Patriarca de Caldeos, y en esta otro de Nestorianos, cuya autoridad se estiende hasta el Catayo, y la India. Aqui està Gezira, Islada, y Afankif, encima de un monte, de una milla, y media de circuito ; fuera del qual ay con todo esso infinitas casas. Mas abaxo, donde se juntan el Eufrates con el Tigris, se entra en la Caldea, cuya Metropoli es Bagdet, Ciudad edificada sobre las riberas de Babilonia, por un Califa, de los Mahometanos, Babilonia, edificada por Semiramis, tenia quatro cientos, ochenta

ochenta Estadios de circuito, con los muros de cinquenta codos de ancho, y docientos de alto; y un puente sobre el Eufrates, que la atravesava, de admirable grandeza: finalmente era tan grande, que dió nombre à la Provincia. El Eufrates del qual tantas vezes avemos hecho mencion, es llamado por los Hebreos Pharar, esto es fructifero; tiene las aguas fecundas, y assi no solo con su curso natural, y con varias acequias hechas á mano, riega los campos, pero aun los engrassa, y en efecto procede del la fertilidad de la Provincia; navegase por espacio de mas de ochocientas millas. El Tigris, toma el nombre de su rapididad. Entra en el Eufrates mas arriba de Bagdet, y ambos unidos corren hazia el Mar Persico, y entran en el sobre la Balzera, donde el Turco allende de un grueso presidio, tiene algunas galeras contra Portugueses; aunque nunca han hecho cosa de importancia.



DESCRIPCION

DE LA ARABIA.



OS Peninsulas nos quedan, para rematar la Descripcion de Asia, que son la Arabia, y la Asia menor. La Arabia es Pais grandisimo, y fortisimo, porque abraça todo lo que cae entre el Oceano, el Mar Roxo, el Seno Persico, Egipto, Judea, Damasco, y el Eufrates. Está por todas partes ceñido, ó de montes, ó de desiertos, ó de Mar falto de puertos; y por la tierra à dentro ay grandisimos desiertos, montes inacessibles, y carestia de aguas, casi perpetua. Sus moradores decienden de Ismael; mas como este fue hijo bastardo, llamanse Sarracenos, por aver sido Sara muger legitima de Abraham: aunque otros los llaman Agarenos, por la Madre de Ismael, que fue Agar. Desta casta fue Mahoma, el qual en la Arabia, sembrò primero su mala semilla. En sus acciones dan muestras de ingenio, sutileza, y supersticion. Moran naturalmente en la campaña baxo tiendas, y assi aunque en la Arabia, ay muy buenas Ciudades, no se llaman Arabes, sino los que viven fuera dellas; que à los que no, los llaman Moros. Mudan las tiendas de un lugar à otro, segun hallan los pastos. Son de color leonado, y enxutos

enxutos de cuerpo; cuya comida son hogazas, hechas en el rascoldo; sus saynetes leche fresca, ó agria; y su mayor regalo, el azeyte. No conocen delicadeza, ni primores de viandas, ni comodidad de servicio, casa, ni de otro bien. Sus tesoros consisten en camellos, en algun cavallo, y en las armas, que se dexan por herencia. Los cavallos son enxutos, y de poco pasto, pero para mucho trabajo, y velosísimos en la carrera. Nunca los hierran, usan sillas ligerísimas; y lo mas que llevan para sí, es alguna camisa. Las armas son lanzas larguísimas herradas en ambos cabos, como las que llamamos azagayas, y no las trahen en ristre, sino al traves. Buelan à los passos, con la ligereza, que los halcones, particularmente donde ay aguas (que es donde suelen detenerse los Mercaderes) y no dexan cosa por robar. Tienen grande opinion de su nobleza; y estan muy persuadidos, que (por averse mantenido siempre apartados de las demas gentes) son sobre todos los demas, Nobilísimos. No obedecen à Señor, ni Principe, fino tan solamente à hombres Nobles, y de antiguo linage, y que tienen su decendencia de muchas familias. Algunos dellos tiran sueldo del Turco, y estan promovidos à alguna dignidad. Ni se olvidan jamas de las injurias, ni las perdonan; y así reynan entre ellos enemistades, y bandos inmortales; à cuya causa han perdido no poco de su pujanza; porque no ha muchos siglos, que aviendo salido de sus confines, ocuparon la Soria, Persia, Egipto, Africa, y España: cercaron à Constantinopla, sugetaron à Sicilia, y Sardenña, y saquearon à Genova, y gran parte de Italia. Y aun despues valiendose de la comodidad, que les ofrece el sitio de su tierra (que no està en menos buen puesto para hazer entradas en el Oceano, que el de Italia, en el Mar Mediterraneo) parte por via de trato, y parte por fuerza de armas, entremetiendo siempre en medio de los trafegos, y armas, la predicacion de su secta, han ocupado grandísimos Reynos, y Estados en la costa de Africa, y de Asia, y casi en todas las Islas del Oceano, han señoreado la parte maritima. Y si los Portugueses primero, y despues los Castellanos, no los huvieran parte echados, y parte retirados, fueran oy Señores de todo. En sus empresas se valen mas de la astucia, que de las fuerzas, así en mar como en tierra: y mas de la multitud, que del orden; porque pelean desordenadísimamente, y no tienen al huyr por afrenta. Assaltan al enemigo por muchas partes, y renuevan el impetu, ya de una, y ya de otra, hasta que hallan, y rompen la mas flaca: y quando se ven assaltados, se dividen en muchas.

Por

Por su destreza , y ligereza valen harto en las escaramuzas , en las
quales no pudiendo matar los hombres , matan los cavallos.

ARABIA FELICE.

EL nombre de Arabia , se atribuye à quatro grandes Provincias.
La una confina con el Egipto, y el Mar Roxo; y se llama Trogloditica, de la qual hablaremos en la Descripcion de Africa: la otra, confina con la Mesopotamia, Soria, y Judea, y se llama Desierta: la tercera, yaze entre la Desierta, y los Montes Negros, que se estienden de Levante à Poniente, y se llama Petréa, por una Ciudad antiquissima, que quieren algunos sea la Meca: la quarta està entre los susodichos Montes Negros, y el Oceano, con el Mar Roxo à la diestra, y el Persico à la siniestra, y se llama Arabia Felice. Esta (por que la describamos primero pues es la mejor) tiene un gran País, con muchas, y grandes Ciudades, llenas de policia, y gente. Su felicidad procede de los Rios, que la tienen fertilissima de arroz, y de escogidissimos frutos; entre los quales es la mirra, y el incienso. Produce tambien cavallos de gran precio, de que se haze importante trato, para la India: y se paga quarenta escudos de tributo por cada uno al Rey de Portugal, que se ha hecho Señor de la contratacion. Nunca llueve, pero caen grandissimos rocios, y escarchas. Crianse algunas Monas, y Gatos maymones, Leones, y carneros sin cuernos, pero con colas monstruosas de grandes. La parte que mira al seno Persico, tiene una cordillera de montes junto à la Mar, que parece, que quiere impedir el comercio de los Pueblos Mediterraneo con los maritimos, sino es por algunos estrechos, el uno de los quales es Catifa, y el otro de mas importancia, se llama Calaiate.

LASSA. ADEN.

EN frente de Catifa, la tierra à dentro, està la Ciudad de Lassa, que con su contorno, es la mas fertil, y mas amena del Jamans, que assi llaman esta parte de la Arabia felice, que mira hazia la Persia, é India. Mas abaxo à la parte del Medio dia, en ciento, y ochenta millas de Calaiate, se entra en una Provincia, que tiene de circuito ciento, y veynte millas de increíble fecundidad, y contiene tres grandissimas, y fortissimas Ciudades, Manta, Nazua, Baila, con los ter-

Dd

ritorios

ritorios llenos de poblaciones, entre las quales ay alguna de diez mil fuegos, como es Zaqui, y Castillos, y Villas sin fin. Ay aqui muchos mas Doctores del Alcoran, que en todo el resto de la Arabia; à todos los quales preside el Imano, y se le dà el Diezmo de todas las cosas, hasta de las joyas, que el marido dà à la muger, y aun de la ganancia de las mugeres perdidas. Molestan estas tierras al tiempo de las maldades los Bengebros, familia poderosissima de Arabia, que domina mas de nuevecientas millas. Entre el cabo de Rosalgate, y el Rio Prino, es todo vastissimos desiertos. De aqui à la boca del Mar Bermejo, està junto à la marina los Reynos de Fatraque, y Sael, de donde se saca la mirra, è incienso. Siguese el Reyno de Elac, cuya es la Ciudad de Aden, nobilissima sobre todas las de la Felice, puesta à treynta leguas del Mar Roxo. Està sugeta al monte, que los Arabes llaman de Arzira; y Tolomeo, Babubarra, totalmente esteril. Tiene dos puertos, el uno al lado, que se llama Uguffo, poco ondo, y el otro en frente, que es mejor, y lo assegura una Islica, llamada Lira. Esta Ciudad no tiene dentro sus muros otra agua, que de cisternas; ni de fuera, le viene sin mucha descomodidad, de un Castillo llamado Slobaka, que le està à dos leguas: donde ay diez, y seys pozos, de los quales por via de arcaduzes va el agua à un estanque, que està à una legua della. Es de grandissimo trato, y à crecido sumamente con la entrada de los Portugueses en la India; porque se han buuelto acá Mercaderes Arabes con sus mercancias, los quales no pudiendo libremente navegar en los tiempos ordinarios, paran en Aden, al entrar, y salir del estrecho, para informarse de la seguridad del viage, ò aguardar el viento. El Turco, que de algunos años à esta parte se ha señoreado della, le ha puesto un grandissimo presidio. Los Portugueses le han dado algunos tientos, pero en vano; y à la verdad no ay empresa, de que mas necessiten para assegurar el estado de la India. Sus vezinos son Moros, y algunos Judios blancos; gente affeminada, y viciosa: passan dos, ò tres años, que no llueve, sino con algun turbion de nubes. Dentro del Estrecho, està Zibit, cabeza de un Reyno arto copioso, donde el Turco tiene un Baxà, con algunos millares de soldados. De aqui sin hallar otro lugar de importancia, se va à Ziti-den, Ciudad puesta en un sitio arenoso, y sugeto à grandissimos vientos, de tal suerte que ni se ve hoja verde en ella. Tiene un puerto con la entrada difícil, y penosa; porque se anda por un Canal, que da mas bueltas, que una sierpe, con muchas rocas, secas, y arrecifes

à todos lados; donde acuden grande numero de Mercaderes de la India, y del resto de Arabia.

ARABIA PETREA.

Saliendo de los Lindes del Zibit, se abre la Arabia Petrea; en la qual ay dos Pueblos notables para las supersticiones de los Mahometanos, que son Meca, y Medina; ambos muy frequentados, por la opinion que aquellos desventurados tienen, de que està sepultado en ellos su engañador Mahoma. La Meca, serà de feys mil casas, y no tiene otra agua, que la de dos grandísimas cisternas. Vienenle tres Caravanas de Pelegrinos cada año; la una que se junta en Damasco, la otra en el Cayro, y la tercera de la India. En las dos primeras se hallaràn à vezes mas de veinte mil Camellos, y quarenta mil personas. La tercera ha menguado arto por la guerra de los Portugueses. Va tambien alla algunas vezes, otra Caravana de Arabes, y Mahometanos, que viven por los desiertos de la Libia, y en tierra de Negros. Medina Talnabi, no es tan grande de mucho. Vecese tras esto, junto à la Mar, el Torlugar de alguna policia, por ser poblado de Christianos de la cintura. No falta quien quiere, que sea Ellena, de quien toma el nombre el seno Ellenatico; y que por aqui, passasse Moysen el Mar, que no tiene mas de veinte millas de ancho. Del Ror, al Monte Sinai, cuentan 54. millas. De la Arabia Desierta, no se me ofrece dezir mas de lo que he tocado arriba.

IDUMEA.

EN saliendo de la Arabia, se entra en la Idumea, que comienza al lago Sirbon, y se estiende hazia Levante hasta la Judea. Contiene à Gaza Ciudad antiquissima; entre la qual, y el Cayro, està Cattia, cuyos moradores se firven de palomas, para dar avisò al Cayro, con las cartas baxo las alas; las quales no paran, ni hazen pie en parte alguna, hasta que llegan al palomar del Castillo, donde hallan sus compañeras, por espacio de seis jornadas todas de desierto. Siguese Ostracina, Rinocorura, Ascalona, y Azoto. Los moradores participan de la naturaleza de los Arabes, sus vezinos. El terreno produce muchas palmas, bien cantadas de los Poetas.



DESCRIPCION

DE LA SIRIA.



A Siria es grandísima Provincia, puesta entre el Eufra-
tes, la Cilicia, la Arabia, y el Mar Mediterraneo. Co-
mienza en treynta y dos grados, y fenece en treynta y
seis. Dividese en cinco Provincias, que son, Palestina,
Fenicia, Celestiria, Suria, y Comagena.

PALESTINA.

LA Palestina está entre el Mar Mediterraneo, y la Arabia. Divide-
la en dos partes el Rio Jordan. De allá del Rio, poblaron la Tri-
bu de Ruben, y la mitad de la Tribu de Manassés: y de la otra parte,
las otras Tribus. Esta Citerior se subdivide en tres, de las quales la
una se llama propriamente Judea, otra Samaria, y la tercera Galilea.
La Judea está entre el Mar Muerto, y el Mediterraneo, cuya Metropo-
li es Jerusalem. No lexos de aquí está Jerico, en un amenísimo va-
lle de poco menos de treynta millas de largo, y quinze de ancho. La
Samaria toma el nombre de la Ciudad principal, que oy se llama
Naplos. La Galilea se divide en inferior, y superior. Aquella co-
mienza en el Mar de Tiberiás, que tiene de ancho cinco millas, y de
largo doze, en medio del qual está Nazaret: y está en el lago Sama-
ronites, y se estiende hasta el Monte Libano. Es la Palestina de sitio
dividido en collados, y llanos muy semejante à la Toscana, fértil de
todo bien, de pan, vino, azeyte, y palmas. Nacia tambien el balfamo
en ella; pero ahora no se halla. No hubo Provincia, de su tamaño
tan poblada como esta quando florecia: pues con no tener mas de
ciento sesenta millas de largo, y sesenta de ancho; (los lindes de por
lo largo, eran Dan, y Bersabee) en la Descrpcion, que mandò hazer
el Rey David, se le hallaron un millon, y treientos mil hombres,
para poder llevar armas, sin los de la Tribu de Benjamin: y Salomon
en la Dedicacion del Templo, sacrificò en catorze dias 120. mil ove-

jas,

jas, y 20. mil bueyes. Aora está sujeta al Turco, despojada de toda su gloria, sino es de la belleza de los sitios, bondad del terreno, salubridad del ayre, y santidad de los lugares, honrados, y santificados con el Nacimiento, Muerte, milagros, y predicacion de nuestro Señor JESU CHRISTO. La Ciudad de Jerusalem, en cuyo cerco murieron un millon, y cien mil hombres, y quedaron prisioneros mas de cien mil, no passa ahora de cinco mil vezinos; y si la Santidad de los lugares, no conservasse un concurso perpetuo de Christianos de todas Naciones, seria ya poco mas de nada. Esta Provincia es atravesada del Jordan, Rio de agua dulcissima, que naciendo al pie del Monte Libano, de dos fuentes llamadas la una Jor, y la otra Dan; passa por dos lagos, el uno llamado *Aqua Moron*, y el de Tiberias, que es el mayor, y se dize Mar de Galilea, y finalmente va à morir, y perdesse en el Mar Muerto, que los Griegos llaman Asphaltite, admirable por el betum, que produce, llamado por algunos *Stercus Dæmonum*, y tambien por muchas particularidades, que tiene, como es, que ninguna cosa viva se hunde en el; que las Aves no le pueden volar cerca; que los arboles, y frutos, que le nacen por la ribera, tienen hermosissima apariencia, pero dentro son galdados, y podridos: las quales cosas todas, nos dizen quan detestable sea à Dios el pecado de Sodoma, y de Gomorra, que fueron aqui hundidas. Quanto al Gobierno; el Reyno de Judea, que antes era uno, fue dividido en dos, por la bestialidad de Roboam hijo de Salomon; despues del qual, la Tribu de Judà, y de Benjamín (à la qual pertenecia Jerusalem) quedaron en poder de Roboam, cuyos successores se intitularon Reyes de Judà, ò de Jerusalem; y Jeroboam, y sus descendientes, Reyes de Israel, y de Samaria, donde tuvieron su Corte.

FENICIA.

LA Fenicia, cae toda sobre la marina, en frente de Judea. Sus vezinos fueron inventores de las letras, Maestros de la navegacion, y Señores de los comercios: cuyas Ciudades principales fueron Sidon, y Tiro, llamadas oy, Sait, y Sur, muy celebradas en la Escritura Sagrada. Tiro, era Isla, pero tan vezina al continente, que Alexandro Magno en el asedio, que sobre ella tuvo, hinchendo el Mar de tierra la ayuntò con el. De la grandeza, magnificencia, y riquezas desta Ciudad, habla el Propheta Ezechiel. Fue Sidon, poco menos

menos ilustre, y poderosa, que Tiro: ambas insignes, por el tinte de la purpura, ó grana, llamada de los Poetas, ya Tíria, y ya Sidonia. Ahora à penas se les ve algun pequeño rastro de lo que fueron, como tambien à Joppe, y Acre.

SORIA.

LA Soria, que se estiende desde Tiro, hasta el Golfo de Laiazo, en el qual espacio está Barut, Tripol, Tortosa (de las quales, Barut, y Tripol son estas importantes de mercaderia) y en los Mediterraneos, Damasco, y Laodicia. Damasco es hermosísima Ciudad, puesta en una grande valle, pero en sitio llano; con el territorio esteril, aunque beneficiado con las aguas trahidas artificialmente, abunda increíblemente de toda suerte de frutos. Sus casas son mas hermosas por dentro, que por defuera, y las calles angostas, y tuertas; aunque la hermosean mucho las fuentes, y arroyos de agua, que van discurriendo por las casas, y riegan con arta comodidad los jardines. Tiene un insigne Castillo fabricado por un Florentin Mamaluco, que con favor subió à posscer sumas riquezas, y obtener el Gobierno desta Ciudad, que es cabeza de la Soria.

CELESIRIA.

LA Cefesiria, es propriamente aquella Provincia, que yaze entre el Libano, y Antelibano, donde nace el Rio Oronte, oy Farfaro, sobre cuyo margen está Antiochia, famosa por la residencia, que hizo en ella el Apostol San Pedro; por el Patriarcado, que la fundò; y por el nombre de Christianos, que se diò primero à los fieles della. Ahora, es mas una ruina, ó sepulcro de sí misma, que otra cosa. Con todo esto han quedado en pie las murallas hermosísimas con su andamio, y corredotes por el derredor, por donde pueden ir tres hombres lado à lado; y muchas torres. Ay tambien un Castillo en un collado. Muestra: la casa en que vivió S. Pedro, y una pila donde bautizo mucha gente. A la boca del Oronte, se ve Seleucia Pieria, llamada oy Soldin. El Libano, y Antelibano, entre los quales yaze esta parte de la Siria, tienen grande nombre en la Sagrada Escritura; y particularmente el Libano, por la notoria excelencia de sus cedros, bondad del manna, que le llueve, perfeccion de vinos, y amenidad de sitio.

COMO,

COMOGENA.

LA Comogena, es aquella parte de la Siria, que sigue la corriente del Eufrates, hasta los confines de la Armenia. Tiene por cabeza la rica Ciudad de Alepo; que es la tercera entre las mas famosas del Imperio Turquesco: yaze sobre el Rio Singa, y tiene un Canal de agua soterraneo, que produce muchas fuentes comunes, y particulares. Abraça quatro collados, sobre uno de los quales se levanta un gran Castillo; y tiene Arravales grandes. No se ve en ella edificio de importancia fuera de las Mesquitas; y las tiendas para los Mercaderes forasteros, que son todas de canteria, y de boveda, con sus fuentes en medio de los Zaguanes. Ay abundancia de trigo, de muy buenos vinos, ortalizas, y frutas; y con todo se vende muy caro à causa de los muchos comedores. Su trafego no lo creera quien no lo aya visto, porque solo el xabon, que se haze en su territorio, sube à dos cientos mil escudos cada año: y el trato de la seda es infinito. Solian traerle desde Venecia, mercaderias por tres cientos sinquenta mil escudos. Este tan grande comercio, es sumamente favorecido de la vezindad del Mar Mediterraneo, y del Eufrates, porque no dista mas de cinco jornadas dellos. El numero de sus vezinos se puede colegir de que por el año de 1555. entre la Ciudad, y sus Arravales, murieron en tres meses, mas de ciento, y veynte mil personas.

DRUSOS.

ENtre los confines de Joppe, y de Damasco, habitan los Drusos, gente que se quedò alli de la empresa, que hizieron los Latinos, de la tierra Santa, los quales como arboles incultos, an bastardeado; porque degenerando, à causa de la comunicacion de los Infieles, de la pureza de la Fè, llevan una vida barbarissima; pues se Circuncidan como Moros, beben vino como Christianos, y se ayuntan con sus proprias hijas como bestias. Viven entre Turcos, baxo la obediencia de proprios Principes; son hellicosos, atrevidos, y obstinados. Usan en la guerra, arcabuz, cimitarra, alguna pica, y saetas. Hablan una lengua muy semejante à la Valona. Combatiólos el año 1585. Habraim, Capitan del gran Turco, y los desnudò en gran parte de su libertad.

CAPA.

CAPADOCIA.

Sobre la Comogena, dexando la Armenia à la diestra, se entra en la Capadocia, que llega hasta el Mar Mayor; sobre el qual tambien están la Paflagonia, y la Bithinia, à las quales los Latinos llaman con un mismo nombre, Ponto. La Metropoli de Capadocia, es Trabifonda, donde Isaac Comneno, huyendo de Constantinopla fundò el Imperio, que se dixo de Trabifonda, destruido por Mahometo II. à quien se rindió David, que fue despues muerto en Seres, tierra de Macedonia, la qual se le avia señalado para entretenimiento de por vida: tan poco como esto se puede fiar de la palabra de aquellos barbaros. Viven en Trabifonda muchos Christianos, de lengua, y ritu Griego.

PAFLAGONIA.

De la Paflagonia, es cabeza Amasia; de quien tomanombre oy toda esta tierra; y reside en ella uno de los Berlebeyos del gran Turco. Yaze baxo de unos collados, y la atravieffa por medio el Rio Iris; de modo que la una parte està como en un teatro, expuesta à la otra, y el Rio à las dos. Ciñenla por todas partes los susodichos collados de tal suerte, que no ay fino un camino por donde puedan passar los carros, y bestias de carga. En el collado mas alto ay un Castillo arto fuerte, con perpetuo presidio de Turcos. Las casas de Amasia son de tapias, y hasta el techo es de greda, y asì cae el agua de la lluvia suzia, y lodosa. No es bien olvidarnos de Sinope, Ciudad antiquissima, Colonia de los Milezjos, yaze en un collado de una Península, con puertos, y defenbarcaderos por todas partes. El vermellon mas excelente toma nombre della, por el mucho que su territorio produce; y tiene sin esto fertiles minas de azofar. Nació aqui Tridates, famoso, no tanto por su potencia, quanto por la noticia, que alcançò de veynte dos lenguas.

BITHINIA.

LA Bithinia, que se estiende del Rio Halys, hasta el Mar de Constantinopla, tiene muy buenas Ciudades: y entre otras Bursia, baxo del Monte Olimpo, Ciudad gruessa de gente, y de riquezas. Provee de escogidissima harina à la Corte del gran Turco, y à los
mas

mas principales de sus ministros. Fue Silla de los Othomanos desde que la tomó Orcanes, hasta que Mahometo II. trasladó su Corte à Constantinopla. Aquí está Nicea, celebre por el Concilio Primeros; Calcedonia (aunque assolada) por el Concilio Quinto; y Nicomedia, por la residencia de algunos Emperadores, que quitaron las vidas en ella à infinitos Martyres. Está en un Golfo tan oportuno, y en un sitio ameno con bosques tan ricos de leña, y materia Naval, que parece que las Galeras, y qualesquier Navios caen casi ya echos en el Mar.

TROADE. ASIA. EOLIDE.

Pasada la Bithinia, entramos en la Troade, que yaze en frente del Monte Athos. Aquí fue Troya, el Monte Ida, el Rio Escamandro, y Simois, y los otros lugares celebrados por Homero, y Virgilio. Siguese la Asia, Provincia donde Reynò Attalo, cuya Metropoli fue Pergamo. Porque el nombre de Asia, se toma en tres maneras: esto es, que significa una de las tres partes de la tierra, que los Antiguos conocieron; y despues llamandola Menor, abraça casi todo el País, que está entre el Eufrates, y el Mar Egeo, dividido por los Túrcos, en quanto Belerbeyatos, de Natolia, Amasia, Caramania, y Andule, y se estiende por diez jornadas entre los grados 36. y 40. y finalmente se angosta el nombre de Asia, à esta partezilla. Con la qual confina la Eolide sobre la marina, entre el Rio Caico, y el Ermo, llamados oy Girmasti, y Sarabat. Su Metropoli fue Foca, que los modernos llaman Folla vieja, à diferencia de la nueva, por aver sido fabricada algo antes. Escribe Livio, que tenia de circuito una milla, y media, y dos puertos hechos de una lengua de tierra, que se entra por Mar. Confina con la Eolide, al Levante, la Lidias, Provincia regaladísima, cuya Metropoli fue Sardis. A su mano diestra está la Frigia Mayor; y mas arriba, la Menor, de las quales no tengo cosa en particular, que dezir.

JONIA. DORIDE;

MAs bolviendonos à la marina, hallaremos la Jonia, que por linea derecha tiene quarenta millas de largo; y por la costa doscientas, y veynte, donde está la Ciudad de Epheso, oy Figena, celebre por muchos Concilios: y Mileto, de donde salieron mas de ochenta Colonias. Desta Provincia tuvo origen la Filosofia Jonica. En la ultima punta está la Doride, donde se ve la Ciudad de Gaido, oy cabo Chio,

Ec

CARIA.

CARIA. TAURO.

EL País que por la tierra adentro confina con la Jonia, y la Doria, es la Caria, cuya Metropoli es Halicarnasso, oy Mefisi. Aquí Reynò el Rey Mausolo, à cuyas cenizas levantó su muger Artemisia aquel soberbio sepulcro, llamado Mauseolo, y contado entre las siete maravillas del mundo. Tabu es una tierra noble, de Caria de donde vienen los paños de su nombre. Junto à la Ciudad de Halicarnasso à la diestra mano, comienza el monte Tauro, el mayor de toda la Asia; el qual ya abaxando, y ya levantandose, ya hechando à la diestra, y ya à la siniestra, corre alta los ultimos terminos de la Escithia, y de la India, dividiendo la Asia en Aquilonar, y Austral, que los Griegos llaman interior, y exterior. No ay en todo el, sino muy pocos passos por donde poder passarle. En el principio de la Cilicia, se parte en dos ramos, de los quales, el que divide la Media de la Armenia, se llaman Antitauro; y el que à la Armenia mayor, de la Mesopotamia, conserva el nombre de Tauro. El Antitauro, en llegando al Turkestan, se parte en dos ramos, de los quales el uno se buelve à Tramontana, y se llama Altay, ò Imavo; y el otro à Levante, y es el Caucaisso; el qual en diferentes partes tiene diferentes nombres, de Naugracoto, Dalanguer, y Ussente. Por remate digo, que este monte, es el padre de los montes de la Asia, y de muchos Rios de fama, como son el Meandro, que entra en el mar, entre Epheso, y Mileto; el Hermo, que passa por la Asia; el Sangario, que hiende la Bithinia; el Halys, que divide la Paffagonia de la Capadocia; y el Iris, su vezino.

LYCIA. PANFILIA.

CILICIA.

LA Lycia, oy Brikia, està muy metida en el mar, que à su causa se llama Lycio: tiene por Metropoli à Fisco, con un puerto muy bueno; aunque antiguamente llevó el honor de Metropoli Patara, patria de San Nicolao Magno. Las otras dos Provincias se comprehenden oy, baxo el nombre de Caramania. La Metropoli de Panfilia fué Attalia, oy Satalia, celebre por los tapetes, que en ella se labran: y la Metropoli de Cilicia, fué Tarso, patria del sagrado Apol,

Apostol San Pablo. En el postrer seno desta Provincia estava Lasso, por quien el seno se llamava Issico, oy Golfo de Laiazo; desde donde asta el mar Negro, cuentan dozientas millas. El Rey de la Caramania, residia en Laranda, Ciudad muy fuerte puesta sobre el monte Cartestam. Los Antiguos dividieron la Cilicia en dos partes; la menor, llamada Trakea, abraça la costa de Mar angostissima, porque el Tauro la ocupa en gran parte, y es esteril, y mal poblada: la mayor llamada Campestre, comenzando desde Tarso, corre asta el Seno Issico, y al Septentrion, se ayunta por el lado del Tauro, con la Cappadocia. Fueron los Carmanes un tiempo fuegetos à los Armenios, y assi aprendieron su lengua, y letras; las quales an trocado oy en Arabigas, y hablan por la mayor parte en Turquesco. A la Tramontana de la Cilicia, yaze la Licaonia, cuya Metropoli fue Iconium, oy Conii. Confina con la Galacia, donde estàn Ancyra, y Contico, oy Cute. En Ancyra se labra grandissima abundancia de Chamelotes, del pelo de ciertas cabras, que se erbejan baxo del monte Olimpo: las quales tienen el pelo recio, lustroso, y largo asta el suelo, que lo facen los pastores no trasquilando fino peynando. Levadas à otra tierra degeneran, y su pelo pierde la fineza, y bondad. En el mismo lugar se crían carneros con la cola tan grande, y tan pesada, que por aliviarias del peso, suelen los pastores ponerlas debaxo una tablilla sostenida con sus ruedas. Hallase tambien aqui la Hyena, animal semejante al Lobo, aunque no tan alto, pero de pelo mucho mas aspero, y mas recio; variado de manchas negras, arto grandes: su cabeza està continuada con el espinazo, que es sin costillas; por lo que quando quiere bolver la cabeza es forzoso, que vuelva todo el cuerpo.

De las Indias Orientales.

Con el nombre de Indias se deve entender toda la parte Oriental del Asia, esto es toda la tierra, que ay de la otra parte del Rio Indo asta la China. Tiene de latitud 40. grados, que son 2400. millas Italianas, y entre el 105. y 140. de longitud, que son 2100. millas. Confinan azia el Oriente con la China, à Septentrion con la Tartaria, à Poniente con la Persia, y à Mediodia con el Oceano Indico. Dividenfe las Indias en muchissimos Reynos, y Reyes, que la dominan, sus partes son tres. La primera, el Imperio del Gran Mogol; la segunda la Peninsula intra Gangem, y sus Reynos; y la tercera en la Peninsula extra Gangem con sus Reynos como se figuen.

DESCRIPCION
Del Imperio del Gran Mogol.

Este Imperio es uno de los mayores del Asia, pues contiene 35 Reynos, que à hido su Emperador usurpando à los Regulos; se estiende su Dominio de Medio dia à Septentrion 1500. millas, y de Oriente, à Poniente, 1800. El Gran Mogol al presente se llama Aureng. zebí de Religion Mahometano, y los subditos la mayor parte son Paganos ò Géntiles.

Las Ciudades Metropolis casi todas toman el nombre de los Reyes, y son del Gran Mogol.

Los Reynos, y Ciudades azia
la Persia.

Cabul.	Multan.
Artock.	Buchor.
Candaar.	Tatta.
Azakam.	Soret.

Al Norte azia los Montes de
Tartaria.

los Reynos de

Casimora.	Blankisch.
Kakares.	Nangracut.

Destá parte del Ganges tiene
el Mogol los

Reynos de

Siba.	Bakat.
Jamba.	Samball.

De la otra parte del Ganges
los Reynos de

Pitan.	Patna.
Gor.	Udessa.
Kanduana.	Mevatt.

En la parte Meridional goza
los Reynos de

Guruzate, ó Cambaya, donde

tienen los Portugueses las Ciuda-
des de

Diu.	Bazaim.
-------------	---------

Daman.

En los Reynos de Cambaya
goza los Reynos de

Chitor.	Gualoor.
----------------	----------

Malavvay.	Nirvar.
------------------	---------

Berar.	Bengala.
---------------	----------

Candisti.

En el centro de su Pais los
Reynos de

Pengab, ó Labor.	Bando.
-------------------------	--------

Jengapar.	Delli.
------------------	--------

Handovun.	Agra.
------------------	-------

Heselmere.

La Residencia del Gran Mogol
es en Agra, y en Labor ó en Delli.

Le son Tributarios quando no
pueden menos ni tienen fuerzas
los Reynos de

Temeri.	Serinigiar.
----------------	-------------

Calceri.	Camayo.
-----------------	---------

Los Pueblos Vagabundos son

Bulloques.	Aguvanes.
-------------------	-----------

Pattanes.	Quillos.
------------------	----------

Robutos.

De

De la Peninsula de las Indias intra Gangem.

Esta gran Peninsula se estiende desde el Imperio del Mogol asta el Mar de las Indias, que la baña por tres partes, y corren entre el Tindo, y el Gange.

Los principales Reynos desta tierra son los de
Decan. *Narsinga* ò *Bisnagar.*
Golconde. *Malabar.*

El Rey de *Decan*, es Mahometano, era poderoso antes, que el Gran Mogol le usurpasse algunos Reynos tiene otros dos Reynos baxo de si, que son *Kunkam.*
Balaguete.
 Y *Goa*, y *Chaul* es de los Portugueses.

El Reyno de *Galconde* està sobre el Golfo de Bengala, es de 600. millas de largo, y 300. de ancho, tiene 60. Fortalezas guardadas; su Metropoli es *Golconde*, su Rey es rico por las minas de Diamantes, que tiene en su Reyno.

El Reyno de *Narsinga*, ò *Bisnagar*, se dilata sobre el Mar de

las Indias, y Golfo de *Cambaya*, es de ancho 200. millas, y de largo 750. Dividese en tres Reynos, que son

Reynos.	Ciudades.
<i>Canara.</i>	(<i>Onor.</i> (<i>Baticale.</i> (<i>Gorcopa.</i>
<i>Bisnagar.</i>	<i>Tienlique.</i>
<i>Goromandel.</i>	<i>Tamul.</i>
	<i>Gueldres de Olandeses.</i>

El Reyno de *Malabar*, ò *Calicut* su Rey es poderoso, y Mahometano de Religion, tiene

	(<i>Cananor.</i> (<i>Granganor</i> de (<i>Portugal.</i>
Las Ciudades de	(<i>Cochim.</i> (<i>Caulam.</i> (<i>Calicut.</i> (<i>Isla de Reyes.</i>



De la Peninsula de las Indias extra Gangem.

Tiene por confines esta Peninsula al Oriente la China, y el Mar; à Mediodia las Islas de la Sonda; al Occidente el Mogol, y Golfo de Bengala; y à Septentrion la Tartaria. Contiene muchos Reynos, que estan comprendidos baxo de tres, que son

Pegú.

Siam.

Cochinchina.

El Pegú contiene los Reynos, que están sobre los Rios; salen del lago de Chiama; fué tan poderoso Reyno, que su Rey hizo guerra al de Siam, con un millon de Infantes, y 200. mil cavallos, pero el año 1661. le fué preciso el ponerse à la proteccion del Rey de Arva su tributario, por la gran invasion, que hizieron en sus tierras los Tartaros, los Reynos son.

Pegú.	Manar.
Tangu.	Marfin.
Tangoma.	Brama.
Abdiara.	Vilep.
Canarana.	Tanay.
Tazatay.	Cablan.
Mandrancela.	Arva.
Transiana.	Tineo.
Prom.	Bacaj.
Largaray.	Casubi.
Totay.	Montanay.
Tipoura.	Chacomas.
Gamotay.	Caor.

El Reyno de *Siam*, y *Malaca*, es hereditario, y no en los hijos: comprehende, y le son tributarios los Reynos de

Siam.	Singera.
Martanan.	Queda.
Sacona.	Pera.
Larzan.	Petana.
Camboga.	Pan.
Tanazerim.	Malaca de <i>Por</i> .
Juncalam.	Yhor. (<i>tugal</i> .)

La *Cochinchina* tiene un Rey hereditario, que manda à los Reyes de *Chiampa*, y *Thien*, y dentro de la *Cochinchina* posee los Reynos de

Sinnvva.	Quinquin.
Cacciam.	Ranran.
Quingiva.	

El Reyno de *Tunquin*, es tambien hereditario, llamase Bualé su Corte es *Chieco*, y sus Reynos los de

Tunquim.	Beramar.
Bochin.	Kedun.
Rean.	Kenan.
Tinora.	Ketay.

FIN DE LA ASIA.

LIBRO



LIBRO TERCERO DE LA DESCRIPCION DE TODO EL MUNDO. DE LA AFRICA.



A Africa, segun Josepho, toma el nombre de Afer, uno de los descendientes de Abraham: otros quieren se llame así no por Afer, sino por este termino Aprica, que quiere decir sugeta al Sol, por estar casi situada dentro los Tropicos, à cuya causa, fue por la mayor parte incognita à los Antiguos, que estavan muy persuadidos, de que las tierras puestas entre ellos, fuesen por el demasiado calor, inhabitables. Su figura simboliza con el triangulo. Al Septentrion, tiene por aledaños el Mar Mediterraneo; al Poniente, y Mediodia, el Oceano; al Levante le dieron los Antiguos por terminos el Nilo; pero oy comunmente se le da por confines el mar Roxo. A recibido grande lustre, de la gloria de los Egipcios en las sciencias, y edificios, y armas: de la potencia de los Cartagineses; y del valor militar de Anibal, Malsinissa, Jugurta, y de otros. Aora contiene los ricos Reynos de Fez, de Marruecos; y en la Etiopia, el Imperio de los Abissinos, del Monohemugi, y Monopotama; ò Monomotapa, y los Reynos de Adel; Congo, y los demas que por su orden hiremos describiendo.

El Africa, tercera parte de la tierra, es Peninsula contenida del Istmo de Suez, y rodeada del Oceano, Mediterraneo, y Mar Roxo. Está situada debaxo la Equinoccial 3 5. grados, tanto de la una parte, co-

mo

como de la otra, que son 4200. millas Italianas de ancho; y de longitud está entre los grados, 2. y 85. que son 1000. millas de largo; pero no es igual en todas partes, por ser de figura triangular: la parte Occidental no tiene sino es 2400. millas de Medio-día à Septentrion.

Dividese segun los Modernos, en quatro partes, esto es en

País de Blancos.

País de Negros.

Etiopia.

Y las Islas adjacentes.

El País de Blancos comprehende la *Barberia*, que contiene los Reynos de

Marruecos. Tunez.

Fez. Tripoli.

Tremezzen. Barca.

Argel.

El *Biledulgerid*, que comprehende los Reynos de

Suz. Zelo.

Dara. Biledulgerid.

Segelmesc. Desierto de Barca.

Tegorarin.

El *Egipto*, que se divide en Sahid, ó Errif.

Bichria, ó Costardel.

Cayro. Mar Roxo.

El *Desierto*, ó *Zaara* donde estan los Reynos, y Ciudades de

Zanhaga. Bardoc.

Zuenziga. Gaoga.

Targa. Borno.

Sempa.

El País de Negros, ó *Nigricia*, que contiene los Reynos, y Poblaciones de

Gualata. Guinala.

Guenchoa. Beria.

Tambut. Melli.

Agano. Mandinga.

Casena. Gago.

Cano. Guber.

Gangara. Zegzeg.

Sonega. Yanfara.

La *Guinea* donde están los Reynos de

Melegueta Benin.

Guinea.

La *Etiopia* se divide en alta, y baxa, la alta, ó *Egipto* contiene

La *Nubia* donde están los Reynos, y Ciudades de

Gorham. Jalac.

Cusa. Bughia.

Nubia. Canfila.

Dancala. Dasila.

La *Abisinia* donde están los Reynos de

Meroc. Narca.

Barnagas. Goyame.

Tigre Mahon. Bagamedey.

Amara. Xomonche.

Damut. Dambea.

Cafates.

La *Barberia*, ó *Zanguebar* donde se hallan los Reynos, y Ciudades de

Mozambique. Mombaza.

Quiloa. Melinda.

La *Costa de Ayan* donde estan los Reynos, y Ciudades de

Brava. Adca.

Magadaxo. Adel.
La costa de Abex donde se hallan los Reynos de

Arquico Suaquem.
La Etiopia baxa, ò interior contiene el Reyno de Congo, donde estan los Reynos, y Ciudades de Biafra. Loanga.

Anziquains. Angola.
La Cafreria, que comprehende los Reynos, y Ciudades de Malemba. Los Cafres.
Benguela. Sofala.

Mataman.
El Monomotapa, contiene los Reynos de Monomotapa. Los Giaques.
Butua. Inhambane.
Monoemugi.

Està dominada el Africa por diversos Emperadores, Reyes, y Potentados: unos observan la Religion Christiana, otros la Mahometana, y los mas la Pagana.

El gran Turco, es Señor del Egipto, y le son tributarios muchos Reyes, que son el de Argel, Tunez, Tripoli, y Barca, en las costas del Mediterraneo, y manda tambien las del Mar Roxo.

El Xelife de Fez, y Marruecos Mahometano posee los Reynos de

En Barberia (Fez.
(Marruecos.
(Sus.
Farudante.

En Bidulgerid (Dara.
(Segelmefa.

El Gran Negu, llamado el Prefete Juan Hijo de David es Christiano, y Señor de la Etiopia Alta donde están los Reynos de

Barnagas. Xoa.
Angote. Bagamedri.
Fatigara. Damut.
Amara. Cafates.
Dambea. Tigremahon.
Dancala.

El Rey de Tombut es el mas poderoso en el Pais de los Negros, posee los Reynos de Tombut, Galata, Cano, Gangara, Melli, Mandinga, Segzeg, Zamfara.

El Mani Rey del Congo, es Christiano, reside en San Salvador, tiene muchos Reynos tributarios, los mayores son

Loanga. Gallas.
Anzequiam. Malemba.
Angola. Mataman.
Cacongo. Bamba.

El Emperador de Monomotapa, tiene su Corte en Madrogan, fue una vez Christiano, y aora Mahometano, tiene sugetos à su Imperio algunos Reynos, los Principales son

Butua. Sedanda.
Cefala. Chicanga.
Quiteua.

El Pais de Cafre ò Cafreria està en la Costa Meridional de Europa.

Ff

ropa,

ropa, es tributaria al Menomota-
tapa, y Portugueses, que tienen los
Fuertes de *Sena, Teta, y Cuama.*

El *Zanguenar*, está sobre el mar
Roxo, y el Oceano de Etiopia, y
se divide en tres partes, las Costas
de *Zanzibar, de Ayan, y de Abex:*
en la de *Zanzibar* están las Islas de
Penda.

Zanzibar.

Y en sus costas los Reynos de
Mongala.

Morifa.

San Roque.

Mozamba.

Angoche.

Mozambique.

Quiloa.

Las Costas de *Ayan*, contienen la
Republica de *Brava*, y los Reynos
de *Adea, Adel, y Zeyla.*

Las Costas de *Abexa* compren-
den los Reynos de

Arquico, Esquaquam, y la Isla del
Mazua. Estos Reynos están mada-
dos, por sus Regulos, pero la mayor
parte tributarios del Gran Turco.

Melinda.

Lamo.

Pata.

MAR ROXO.

EL Mar Roxo, que otros llaman Arabico, tiene de largo mil y
docientas millas, y de ancho ciento, quando mucho. Dividese
en tres faxas, de las quales la de en medio se llama mar largo, y se
navega seguramente de dia, y de noche, porque es su ondua de
veynte y cinco asta cinquenta brazas, particularmente de la Isla *Ca-*
merano, asta el *Suez*: las otras dos faxas, esto es la extremidad
Oriental, y *Occidental*, están llenas de tantas Islicas, rocas, y vaxi-
os, que no se dexan navegar fino muy con Sol, y con Pilotos platí-
cos, que los toman en una Isla pequeña, que está puesta casi al tra-
ves de su boca, la qual los antiguos Reyes de Egipto (si es verdad lo
que *Elstrabon* escribe) cerravan con una cadena. Es pobre de pesca-
do, y creo es la causa no entrarle Rios, que con lo dulce de sus
aguas atraygan, y den pasto á los peces. Sus playas están casi per-
petuamente sin oja verde. Sus puertos tienen por la mayor parte la
entrada difícil, y peligrosa, por las muchas bueltas, que se han de dar
de fuerza para huyr de las rocas, y escollos. Al cabo deste golfo es-
tá *Suez*, que fué quizá la antigua Ciudad de los Heroes, que floreció
mucho, en tiempo de los *Tolomeos*, y *Romanos*, à causa de las mu-
chas, e infinitas mercadurias, que aqui trahian de la *India*, y *Arabia*.
Aora no es ni de mucho, de tanto trato, porque la meca le desvía,
y se embeve muy buena parte, y tambien que los Portugueses se le
an sumamente cercenado. Tiene oy el Turco, un *Tarazanal* en ella,

con unas pocas Galeras, por recelo de los Portugueses; contra los quales se despidieron desde aqui dos Armadas, la una sobre la empresa del Diu, y la otra de Ormuz. Mas como toda la tierra de el rededor, es pobrissima, y aun del todo sin maderas; el armar en ella, es de infinito gasto; porque se à de traer la materia desde la Caramania, parte por mar, y parte sobre espaldas de Camellos: y aun en el Suez mismo no ay agua, que la traen de seys millas lexos, con Camellos, y essa salobre, y amarga. En la playa diestra deste Mar viven los Trogloditas, que estan baxo la obediencia del Gran Turco; el qual viendo que las Armadas de los Portugueses entravan muchas vezes por el, y eran recibidas de los Ministros del Preste Juan, y que los favorecian contra el; los ha quitado muy buena parte de la Provincia de Bernagasso; de suerte que el animoso atrevimiento de los Portugueses, à causado en estas tierras, dos malos efectos. El uno, que los Arabes an muy fortificado sus puertos, estando antes abiertos, y sin fuerzas: y el otro, que el Turco, se ha buuelto contra el Preste. Que no es cordura intentar empresas, con menos de resolucion, y fuerzas aptas para darlas prosperado fin: porque lo contrario es desvelar, y armar al enemigo. No quiero dexar de dezir, que en este mar no se puede navegar con otras naves, que con las del Gran Turco, ò con licencia suya, pagandole muy buena parte de los nolitos. Para este efecto tiene Almazenes de madera; trahida, parte del Golfo de Setalia; parte de Nicomedia, y del Mar Negro, à Rossotto, y Alexandria: desde donde se trasporta al Cayro, y de aqui à Suez.

AFRICA. TRO- GLODITICA.

A Quella parte de Africa que cae entre el Nilo, y el Mar Roxo; è estéril, desierta, arenosa, è inculta, fue habitada de los Trogloditas, gente llamada assi, por las cuevas en que moravan. Junto à la marina se levanta una continua cordillera de Montes, à cuya causa como los Rios no pueden meterse en el mar, corren hazia lo interior de la tierra, y entran en el Nilo. Estos montes, y la playa del Mar es poblada de Mahometanos, parte Arabes, y parte Turcos; los quales de pocos años à esta parte an comenzado à navegar por aquel Mar, y tomar algunos Pueblos convezinos. Los naturales son torpes sobre manera, y barbaros, pobres, y mendigos. Los Pueblos

mas notables son Corondol, puerto arto bueno; Alcoffer, lugar notable, porque los susodichos montes, se abren aqui, y dan passo á los frutos de la Abbassia. Suaquem es tenido por el mejor puerto del estrecho, el qual haze una Isla; reside aqui el Baxa del GranTurco, que se intitula de la Abbassia, con tres mil soldados consigo: Arquico es tierra del Preste, en frente de la Islica Mezua, donde los montes dan otro passo á las provisiones que se facan del Pais del Preste. Desde aqui asta las puertas del Mar Roxo, es la ribera impenetrabilissima, despoblada, y desierta: y aun del Suaquem, asta Mezua, es todo un bosque, aunque de arboles de poca estima. Casi á las puertas, está Vela con su puerto, que es del Rey de Dangali, Moro. En toda esta ribera Occidental del Mar Roxo, como tambien en la opuesta Oriental, la falta de aguas, es causa, que los Pueblos son pocos, y pequeños, y los vezinos corren, y se ayuntan donde descubren algun pozo, ó fuente.



DESCRIPCION

DE EGIPTO.



ON los Trogloditas confina Egipto, Provincia muy celebrada en las Historias Sagradas, y profanas, por la increíble fertilidad de su terreno, al qual el Nilo con sus anuales inundaciones, sirve de lluvia: por lo que Herodoto llama al Egipto, don, y ofrenda del Nilo; y es muy gran verdad, no solo porque con sus aguas creciendo, le riega, y beneficia, pero, y aun porque se cree que es el, que á traído alli al mismo terreno, y trahe de cada dia. Señal desto es, que lo ondo del suelo es por la mayor parte salado, y donde el Rio no llega, es casi todo salitral; por lo que no nace agua buena en todo el, y así para recoger de la del Rio (la qual no se apura ni aclara, que no passen muchos dias) se ven por todas partes muchos pozos, y cisternas. Tiene Egipto de largo, desde Asna, que se llamó antiguamente Siene (como algunos quieren) asta el Mar Mediterraneo, quinientas millas; pero es muy angosto, en particular junto al Cayro.

Por:

Porque los montes de la Etiopia, entre los quales corre el Nilo, si bien se abren algun tanto, casi para hazer un canal sobre Siene, por el qual el Rio baxa precipitado á lo llano, donde comienza Egipto; nunca con todo esto se alexan del curso del Nilo, mas de diez, y seys millas: ni estos montes, de aquellos, mas de treinta, y cinco; y de ordinario se apartan menos de la ribera Oriental, que de la Occidental: y llanase Egipto, aquella parte del llano, que el Rio riega quando sale de madre; porque lo restante son desiertos arenosos. Baxo del Cayro, los susodichos montes se alargan toda via mas, asta que se desfazen: y dessa suerte dan lugar á que este Rio se divide en dos ramos, con que se haze el Delta. El uno de los quales va á Roseto, y el otro á Damiata; corriendo cerca de setenta millas cada uno; y de Roseto á Damiata, cuentan ciento, y quarenta: de suerte que esta Isla, que los antiguos llamaron Delta, por la semejanza de la quarta letra Griega, tiene de circuitu cerca de trecientas millas. Los Antiguos dezian que las bocas del Nilo eran siete, cinco naturales, y dos artificiales; oy solas tres ay de consideracion, esto es la de Roseto, y la Bolbitina, que corre junto della; y la de Damiata. El ramo, que se llama de las Brullas, es tambien famoso, no porque se navegue, sino porque desgajandose del de Roseto, no lexos de la marina, entra en un grande lago que haze la Mar, metiendose por tierra; y así con la mezcla de la agua dulce con la salada, acuden tantas lizas, y otros peces, que salandolos, cargan navios dellos. Sin estas bocas, y ramos naturales (por ser el agua del Nilo tan preciada, que de ella, y del Sol depende todo el bien de Egipto) tiene infinitos artificiales. Entre los otros ay uno, que comenzando baxo Fua, va á parar en los fosos de Alexandria; donde por ciertos arcauzes de piedra, desagua en el Mar junto á Castel viejo. Tiene de largo mas de quarenta millas, y se navega en la creciente del Nilo, que es desde el Agosto, asta la fin de Octubre. Sus contornos son muy bien cultivados, y para poder regarlos, usan ciertos artificios con que alzan el agua. Donde el terreno no està cultivado, recogiendo el agua en ciertos lagos, se condensa, y convierte en muy blanca sal. Vecese en aquellos llanos el Lago Maria, ó Mareotide, ó (por dezir mejor) su sitio; porque ni se navega como antiguamente, ni lleva uvas, ni tiene pueblos en su contorno como escribe Estrabon, ni finalmente es tenido en

cuenta alguna. Es hecho de las aguas del Nilo quando sobrefale, como otros muchos, que ay por todo Egipto; los quales hazen el ayre mal sano, como este, y el de Alexandria. Pero bolviendo à los ramos artificiales del Nilo, hechos para trasportar la hazienda, y vituallas de unas partes en otras, y para regar el terreno; ay uno que comenzando cerca de la mitad de la corriente del de Damietta, atravieffa casi todo el Delta, y entra en el otro ramo sobre Roseto, con tanta agua, que se navega por qualquier tiempo del año. Para fecilitar el comercio del Mar Roxo, comenzó Sesostris un fosfo, que llegasse asta el, desde el Nilo; aunque Dario Rey de los Persas, temiendo que el Mar, no anegasse à Egipto, dexò la obra imperfecta: la qual cavaron despues los Tolomeos, à cien codos de ancho, y de bastante profundidad para qualquiera carga; pero sin salida para la Mar. El Egipto tiene el sitio llano, y baxo; si bien es verdad que las crecientes del Rio lo van continuamente alzando; y assi donde antes bastavan ocho palmos de creciente, ya son menester al doble. Tiene el terreno negro, y que excede con ventajas à quantos son, en producir trigos, arroz, legumbres, azucar, hervajes, lino, algodón, casia, juncos olorosos, y animales de toda especie. Plinio escribe que la grandeza de los Romanos, fuera imposible sustentarse sin Egipto. Está falto de madera, y leña, porque no proluze casi otro arbol grande, sino la palma. Sus cavallos simbolizan mucho con los Ginetes de España; y en el Cayro se haze grande exercicio de cavalleria; cortan la cola, y clines, à los pollinos potros, y creo lo hazen para bolverlos mas fuertes. El ayre que le baña es caliente, y humedo; y el calor excessivo. Comienzan à segar los panes por Abril, y los tienen ya recogidos en sus alolys antes de la fin de Mayo. La abundancia deste Reyno, consiste en la de las aguas del Nilo, el qual sino crece mucho, dexa al Egipto ambriento, y en extrema miseria. De lo dicho se puede colegir la fortaleza de su sitio; porque al Mediodia está murado de asperísimos montes, al Poniente, y Levante, lo cercan montes, y desiertos; y al Septentrion, la Mar con muy pocos puertos, y de difícil entrada. Está acomodadísimo para la contratacion, por estar entre los Mares, Roxo, y Mediterraneo. Sus antiguos Reyes fueron poderosísimos. Sesostris, llamado Sefacco en la Sagrada Escritura, passò victorioso asta los Mingreles, y á la India, y asta lo ultimo de la Africa, como escribe Luciano. Tuvo seis cientos mil

Infantes,

Infantes, veinte, y cinco mil cavallos, diez, y ocho mil carros armados, quatrocientas naves en el Mar Roxo, y fue inventor de las Galeras. Mostraron su potencia, no solo con las armas, sino, y con los edificios, y fabricas infinitas de increíble gasto, Pirámidas, Laberintos, Casas todas de una piedra, obeliscos, y estatuas de admirable grandeza. El Rey Amab, hizo una Efigie de sola una pieza, que (segun escribe Plinio) tenia ciento, y quarenta, y tres pies de largo, sessenta, y dos de alto del pecho arriba, y que solo la cabeza baxava, ciento, y dos. Sesostris, tiró un muro desde Pelusio à Heliopoli, por espacio de noventa, y quatro leguas. Que diremos del Lago Meride, que tenia quatrocientas cinquenta millas de cerco, y cinquenta brazas de ondo, con ser hecho artificiosamente para el agua del Nilo? Qué, del Laberinto, que abraçava siete Palacios Reales de Marmol, y mil casas? Sus rentas ordinarias eran grandísimas, porque dexando à parte lo que aquellos antiquísimos Reyes posehian, escribe Ciceron, que Tolomeo Auletes tenia de renta, doze mil, y quinientos talentos: y aun Estrabon refiere, que baxo del Imperio Romano, crecieron summamente los commercios, y contratacion de la India, y Arabia. Pero, no ay cosa que nos dé mas cabales muestras de la potencia, y grandeza de Egipto, que el increíble numero de sus Ciudades; las quales segun Diodoro, fueron diez, y ocho mil; y segun Pomponio Mela, veinte mil. Eran grandísimas, Eliopoli, Memphis, Sais, y Tavis; oy no es tan poblado, ni de mucho, y son muy pocas las Ciudades de importancia, que tiene. De estas pocas, estan sobre el Mar Mediterraneo, Damiata, Roseto, y Alexandria. Damiata, parece mas una grande Aldea, que no Ciudad; con todo esto se le ven en el puerto, Vaxeles de toda suerte. Roseto, llamada por los antiguos Skedia, yaze sobre la ribera, à cinco millas de la boca del Rio; y es escala de todo el trafego, que passa entre Alexandria, y el Cayro. Navegando por el Canal de Roseto à Bulaco, se ven mas de trescientos Pueblos grandes. Alexandria, està sobre la ribera del Mar Mediterraneo, à quarenta millas del Nilo; y fue una de las primeras Ciudades del Mundo. Herodiano escribe, que no reconocia ventaja en multitud de vezinos, sino à Roma. Comenzò à saltar con la venida de los Mahometanos, y con todo esto, se conserva con harta magnificencia, y grandeza, por la parte de la Mar; porque tiene à la diestra un grande Castillo sobre el Faro; y otro menor à la siniestra,

encima

encima de un escollo, llamado por Estrabon Antirodo, entre los dos se abre el puerto, ancho en la entrada, cerca de dozientos, y cinquenta passos, pero peligroso, por los muchos arrecifes, y escollos, que tiene por baxo, y encima del agua, por lo que no se puede salir dél, sino muy de dia. Allende desto, ay otro hazia Poniente, muy bueno, con su fuerte, en el qual no pueden echar fondo, sino solo los Mahometanos. Hazen sin lo dicho maravillosa prespectiva las murallas duplicadas, almenadas, torreadas, y hechas de piedras labradas en quadro. Pero la Ciudad no corresponde de mucho à su fama, y nombre, porque no tiene sino solas dos calles, que algo valgan. Todas las casas tienen baxo de tierra sus sisternas de boveda, ò sobre gruesas columnas. Es escala franca para qualquier genero de gente; y contratan en ella, casi todas, ò las mas Naciones, de quantas Provincias, y Reynos maritimos ay en la Asia, Africa, y Europa, particularmente Venecianos, Franceses, Ingleses, y Cathalanes. En las partes Mediterraneas del Delta, se ve Mical, tierra grandissima, y que segun se dize es poco menos, que la tan famosa Ciudad de el Cayro; y que sus vezinos, sin otras carnes, comen cada dia casi cerca de trezientos bucyes, que es cosa muy notable. Es tambien grande poblacion Nicaria, que le està al Mediodia. Luego passado el Delta, se ve Bulaco, tierra desmantelada sin muros, ni fossos, como todas las otras de Egipto; puesta sobre la ribera Oriental, con muy hermosas casas, y jardines, de figura larga, y angosta. Fue un tiempo como Villa de Circassos, y sirve de escala à todos los Pueblos puestos à Tramontana del Cayro; y tiene muchos Almazenes para las mercaderias. En frente della azia el Poniente, està en medio del desierto la Iglesia de San Macario, servida de los Hermitaños Cositas, en un terreno, que convierte en piedra qualesquiera cosas; y en su contorno se ve gran cantidad de sal, en forma de piedra blanca; y de salitre, que nace en lugares donde las aguas del Nilo, quedando rebalzadas despues de la creciente, con la fuerza del Sol se condensan. Este Hyermo se llamó antiguamente el Monasterio de Nitria, y està à quarenta millas lexos de Alexandria. No lexos de aqui estuvo Memphis, Ciudad aora totalmente assolada. Siguese el Cayro, à poco menos de dos millas, de la ribera Oriental del Rio. Está en figura de Arco, con las puntas gruesas; tiene tres millas de largo, y por el medio una de ancho, aun-
que

que en los estremos lo es mucho mas; cada estremo tiene tres cabos, y cada cabo una puerta. Tiene dos calles principales, la una se llama el Bafaro, de figura corva, que la atravieſſa de un cabo à otro; y la otra, que corta à esta, en cruz. Pasa por la Ciudad un fosſo de agua (que le viene del Nilo por ſolo Agosto, y Setiembre, y en lo restante del año està seco) vestido de Sicomoros, que ellos llaman Higos de Faraon, à cuya sombra, que es muy eſpeſſa, se entretienen, y ſolazan. Fuera de la Ciudad, aſſi à la parte de Mediodia, como de Tramontana, ay tantas Meſquitas, y tantas ſepulturas de Ciraffos, que representan un nuevo Cayro. Tiene el Castillo entre el Levante, y Mediodia, en un ſitio relevado, al pie de los montes, que ſeñorea à toda la Ciudad; con muy hermoſos, y ſobervios apoſentos; baxo del, ay dos lagos, y en uno deſſos, agua los diez meſes del año, haſta la creciente del río; en el qual tiempo nunca le faltan aves de varias eſpecies, que ſon de ſummo recreo à los que moran en muchos Palacios, que tiene al derredor, de mucho artificio. En ſecandose, lo ſiembran de varias ſemillas, linos, melones, y calabazas. Lo miſmo ſe haze en el otro, el qual ſe enxuga aun mas preſto, y ſe llama Leb-kio. Filipe Pigafeta, que à eſcrito con curiosidad algunos viages ſuyos, de los quales nos avemos ſervido en esta obra, pretende que en el ſitio donde aora està el Castillo del Cayro, fue Babilonia, edificada por los Vandoleros de Aſſiria; y que deſpues hizo aqui ſu morada una Legion Romana, puesta en preſidio, deſta parte de Egipto. El cerco de toda esta Ciudad, con un arraval, que tiene fuera de la puerta Nazer, es de poco mas de ocho millas. Ay en ella veynte y quatro mil calles, que ſe cierran de noche, y es como alondiga, y Almazen de todo Egipto. No es razon dexemos de dezir, que los pollos ſe engendran acà (ſin lluecas empollan los huevos) en los hornos templadamente calentados, ó baxo eſtiercol molido puesto al Sol; donde pondran à las vezes veynte mil huevos. Sigueſe el Cayro viejo, dos millas lexos de la ſuſodicha Ciudad, por la mayor parte deſpoblado: donde ſe ven ſiete alolis, ó graneros fabricados por el Santo Joſeph, en los quales ſe recoge el grano para tiempos de careſtia: cogen la ſuma de un millon, y mas de trezientas mil hanegas; y tomanſe diez mil en cuenta al que los guarda, por lo que comen (que no eſtàn cubiertos) las aves. A ſeys millas del Cayro viejo por la parte del Poniente, eſtàn las Piramidas.

Las mas principales son tres, y la mayor tiene cerca de media milla de circuitu en el pie, y de alteza un estadio. Cerca dellas està la Effigie, con el rostro de muger, y las manos, y pies de Leon, tan grande como arriba é dicho. No muy lexos de aqui en un pozo cavado en la peña viva, se entra en una horrible caverna dividida en calles, con aposentos grandes, y pequeños, donde ay infinitos cuerpos humanos, enbultos con muchos dobles en faxas de tela de algodón, donde se an conservado millares de años, con la carne, y miembros enteros; y aún algunos con los dientes, y cabellos, à fuerza de betun Judaico, (del qual aquellos antiguos solian hinchir los cuerpos muertos) ò de rezina de cedro: y esta es la Momia, que algunas vezes trahen à Venecia, y à otras partes. Siguese el País de Saitk, cerrado por todas partes de montes horridos, y desiertos por los antiguos, llamado Tebaida, tan celebrada en las Historias Christianas, por la grandísima multitud de Hermitaños, que vivian por aquellas sus soledades. Su Metropoli es Gige, Ciudad grande, junto à la qual ay algunas cavernas cavadas en la peña, llenas de peces, cocodrillos, aves, y otros animales muertos, conservados de la misma suerte, que los cadaveres humanos de junto al Cayro, que ahora deziamos. En los contornos desta Ciudad, y de Temen, que le està à Tramontana, ay aun oy muchos Monasterios de Hermitaños Cofitas. Siguese Cana, que Estrabon llama Copto, donde hazian escala las especies trahidas por el Mar Roxo, que han mudado despues acá tantos caminos. El ultimo, y postrero Pueblo es Asna, que como avemos dicho, quieren algunos sea Siene, celebre entre los Escritores, porque estando directamente baxo del Tropico de Cancro, no ve ninguna sombra al medio dia, de sus dias mayores: y hasta dentro de los pozos se ven los rayos del Sol. Es Ciudad hermosa, y abundante de granos, y de animales; y muy rica por el trafego, y comercio de la Nubia. Entre Asna, y el Suaken, viven los de Bugia, gente vil, desnudos, y mendigos; sustentanse de lechè, y de carne de Camellos, y de fieras salvages. Estàn parte à la diestra, y parte à la finiestra del Nilo; de los quales no quiero dezir mas, porque no tienen cosa notable, y tambien porque hallo, que los dan los Escritores, tan varios, y diferentes nombres, que antes causaria confusion en los Letores, que claridad ni distincion alguna. Pues avemos descrito ya el Reyno, y Pueblos de Egipto, digamos dos palabras de sus moradores, y vezinos; los quales fueron anti-

guamente tenidos en grande figura, de doctos, y sabios; como gente de quien la comun opinion nos dize, fueron authores de la Geometria; porque quedando con las inundaciones del Nilo, confusos los terminos de sus campos, y heredades, necessitaron buscar alguna industria, conque sustentaran los divididos, y poder distinguirlos. Fueron sin esto, insignes Astrologos, à ocasion de la benignidad del ayre, y serenidad del Cielo, que apenas nunca llueve: por lo que fueron ellos los primeros, que observaron el curso del Sol, y trazaron el orden del año. Dieronse tambien à las Artes Magicas, como se puede ver en los prodigios conque se opusieron à los milagros de Moysen. Hizieron sin lo dicho, grande profession de cosas sagradas, como lo atestiguan la authoridad de sus Sacerdotes, la Doctrina de Mercurio Trimegistro, y las peregrinaciones de Pitagoras, de Platon, y de otros Philosophos, à Egipto, por enriquecerse de ciencia; pero de muchos Siglos à esta parte han perdido toda la antigua gloria, con el barbarissimo introducido por los Mahometanos. Son de animo vil, altutos, instables, y gente que sin contraste se acomodan à la fortuna del vencedor, con lo que han caido baxo el poder de unos, y otros estrangeros, Arabes, Circassos, y Turcos; padeciendo ahora, so aquestos ultimos, estrema tirania. Y assi viendo que no les es licito gozar el fruto de sus trabajos, por los agravios que se les hazen, dexan los campos, y heredades, y la cultura dellos, sin curar de beneficiarlos, sino quando la necesidad los fuerza. Allende de los Mahometanos, moran en Egipto los Christianos, que como Christianos se Bautizan, y como Judios se circuncidan, y se llaman Christianos de la cintura. Seràn estos aqui unos cinquenta mil; pero en Ethiopia son infinitos. Obedecen al Patriarca de Alexandria, y tienen Iglesias en ella, en el Cayro, en Marsaluto, y en otras muchas Ciudades. Celebran la Missa en language Caldeo, y leen el Evangelio primero en Caldeo, y luego en Arabico como tambien los Griegos, primero en Griego, y despues en Arabico. Quando dizen el *Pax vobis*, va el mas mozo dellos tocando la mano à todo el Pueblo que assiste; y despues de la consagracion distribuye pan, no consagrado, à los circunstantes, cosa que se usa tambien en Grecia, Francia, y muchas partes de España.



N I L O.

Porque avemos de hazer muchas vezes mencion del Nilo , fin la que ya avemos hecho , no fera fuera de proposito dezir aqui lo que se me ofreciere acerca de su origen, curso , y naturaleza. El Nilo (pues) Rio , el mas famoso de todos , no nace en el Reyno del Preste Juan , como algunos quieren ; ni como quiere Tolomeo, de dos lagos , que igualmente puestos de Oriente á Poniente , señala , con distancia de quatrocientas cinquenta millas entre si ; porque en aquella alteza de Polo , no ay mas de un lago entre los Reynos de Angola, y Monomotapa , que tiene por diametro, ciento , y cinquenta millas. Pero en lugar de los de Tolomeo se tiene noticia de dos lagos , situados igualmente , de medio dia à Tramontana , con distancia de quatrocientas millas , del primero de los quales (y está puesto en doze grados passada la Equinoccial) nace el Nilo. Este lago está cercado de montes asperissimos , y de inestimable alteza , unos de los quales se llaman del Salitre , otros de la Plata , y otros Cafates. Esta aspereza de puesto , y dificultad de passos donde el Nilo nace , y por donde despues corre , à dado licencia à muchos para que dixessen , anda metido por baxo tierra , hasta que llega al segundo lago , que tiene de ancho dozientas , y yeynte millas , y está baxo de la Equinoccial. De la verdad de lo dicho , se tiene certissima informacion ; porque los Anzicos (gente , que contrata en Congo , y tienen trafego por aquellas partes) hablan de ello como de cosa muy sabida de todos ; y dizen , que en aquel Lago ay gentes , que navegan en grandes navios , usan letras , numero , peso , medida , y fabrican de cal , y canto. Saliendo el Nilo deste segundo Lago , dobla algun tanto su corriente hazia Levante , hasta llegar à la Isla de Meroe , donde se divide en dos ramos ; y reunido (recibe al rodear la Isla , al Astapo , y Astabora) despues de un largo curso , llega á las cataractas , junto à la Isla de Siene. Donde angostandose entre ciertos horribles peñascos , cae precipitado à los llanos de Egipto , que riega con el agua , y fecunda con el cieno , que les trae ; à cuya causa lo llama la Santa , y Sagrada Escritura , Rio turbio. Está rico de sardinas , carpas , lizas , y varios peces grandissimos , que son muy buenos quando el Rio crece , porque , quando el agua está baxa saben à tarquin , y son mal sanos ,

Pero

Pero entre quantas cosas el produce, ninguna ay mas celebre, que los Cocodrillos. Es este un animal semejante al lagarto, de una braza de alto, y mas de diez de largo; sola la cola, haze la mitad de su longitud. Quando come solo mueve la quixada de arriba, porque la de abaxo, está contigua con el huesso del pecho. Con la boca, devora, y traga un novillo; y su pellejo es tan duro, que no teme un arcabuz; tiene tanta fuerza particularmente en el agua, que rompe no solo cuerdas, sino cadenas: y no ay remedio poderlo sacar vivo de ella. Yo supe de un soldado, que en las Filipinas, se echó de ver por ciertas señales, que uno que tomaron, avia tragadose mas de cien hombres. No es animal proprio del Nilo, porque el Niger de Africa los produce tambien, y muchos de la Asia, é infinitos del Nuevo Mundo. Sobre todo lo del Nilo, lo que mas fatigò los ingenios de los antiguos Filofosofos, fue su anual crecimiento: pero ya oy se ha entrado tan à dentro de Africa, que se ha visto evidentemente la causa desto. Porque es cierto, que junto à la Equinoccial jamás llueve en los seis meses de nuestro invierno, que en aquellas tierras son veranos; y de la Luna de Abril, hasta fin de Agosto, llueve continuamente, y es la lluvia tan rezia, las gotas tan gruesas, que es cosa admirable: y así que la tierra está harta de agua, acude tanta à los cercanos Rios, que los haze salir de madre, con lo que riegan felizmente los llanos de Etiopia, Congo, y Guinea; y el Nilo, los de Egipto; el qual comienza à crecer mediado Junio, y le dura la creciente quarenta dias. Los Antiguos maravillanse por extremo de las crecientes del Nilo, no solo porque no alcanzavan la causa, sino porque no tenian noticia de otro Rio, que tal hiziessse. Pero ahora se sabe, que en la Africa, crecen de la propria suerte el Niger, el Zayre, el del Spiritu Santo, y la Zuyama: en la Asia, el Pegú, y el Menan; y en la Europa, la gran Duina. En frente del Cayro viejo (segun Juan Leon escribe) se alza en medio del Rio una Islita, que el llama Mikias, y otros Gisa: donde ay un fofso en quadro, diez, y ocho brazos ondo, con un aquaducto por quien le entra el agua del Nilo, con una columna en medio, señalada, y dividida en otras tantas brazas, quantas tiene el fofso de hondo. Creciendo el Nilo, crece tambien el agua en el fofso, una, dos, ò mas brazas el dia; de lo que dan subitamente aviso à todas las tierras comarcanas, con personas para esto destinadas. Si la creciente llega à quinze brazas, el año será riquissimo; si passa desto, corre peligro por la demasiada agua, que à las vezes haze temblar los edificios; sino llega

à doze brazas, amenaza sin duda carestia; y de las doze à las quinze, es pronostico de mediana cogida. Esta columna por el efecto para que servia, fue por los antiguos llamada Niloscopio, esto es, Nilo Descubridor. Ahora, ya que ávemos dado una buelta por Egipto, que es Provincia solitaria, y de tal suerte apartada de las demas, que no es aun bien averiguado à qual parte del Mundo pertenesca; entraremos en la Africa: cuyas partes principales son la Ethiopia, la Cafraria, el País de los Negros, la Nubia, la Libia, y la Berberia.



DESCRIPCION

DE LA ETHIOPIA.



Tolomeo la divide en Ethiopia baxo Egipto, y sobre Egipto; pero no señala lindes con que se puede distinguir la una de la otra. Con todo esso, llama Ethiopia baxo Egipto, à la que confina con Egipto, y està sobre Meroe: y sobre Egipto, la que se desplega hazia Poniente, y Mediodia. Homero la divide en Ethiopia Oriental, y Occidental; aquella se alarga hazia el Mar Roxo, y el Oceano; y esta corre con el Rio Niger, y se estiende hazia el Oceano Atlantico.

NUBIA.

Para describir la Ethiopia, comenzaremos de la Nubia, y de mano en mano, iremos viendo las otras sus partes. Passada pues la tierra de Sien, à la diestra se entra en la Nubia; que tiene por lindes al Poniente la Gaoga, al Levante el Nilo, à la Tramontana Egipto, y à Mediodia el Desierto de Garan. Estrabon llama à sus moradores Nube; gente que (segun Francisco Alvarez escribe) llevan una vida del todo infelice; porque perdida la sinceridad, y luz de la Doctrina Evangelica, an admitido infinitos disparates del Judaismo, y Mahometismo. **A** la que el dicho Alvarez estava

en Ethiopia, vinieron (como el refiere) de Nubia á suplicar al Prefte, que les embiasse Sacerdotes, y Personas, que los ensenassen en la Fe, y les administrassen los Sacramentos: el qual se esculó, por la falta grande, que tenia de Ministros, y de personas Ecclesiasticas. Dezian estos, que los Nubios, solian antes embiar á Roma por Obispos; y que despues como por las inundaciones de los Moros, y trabajos de la guerra, les faltasse este socorro; avian caydo á falta de Doctores, y Ministros, en estrema ignorancia de las cosas Sagradas; y poco á poco derribados por la impiedad de los Judios, y Mahometanos. Algunos Portugueses, que llegaron aquí, vieron muchos Templos dessolados por manos de los Arabes, y algunas Imagenes de Santos, pintadas por las paredes, en algunas partes. Son regidos por mugeres, cuya Reyna se llama Gava. La Ciudad principal es Dangala (de cerca de diez mil fuegos) de mucho trafego, á causa de que está cerca del Nilo, y de Egipto. Las otras poblaciones son caserías, y chozas; y los edificios de greda, y cubiertos de paja. Sus riquezas consisten en arroz, azúcar (aunque no muy apurado) sandalos, Marfil (porque se toman muchos Elefantes) arta algalia, y mucho oro. El terreno es por la mayor parte arenoso; pero con todo esto no le faltan algunos lagos, y bien grandes, con quien refrescan, y riegan una muy buena parte del.

MEROE.

LA Meroe, se llama oy Guengare, Amara, y Noba: y es la mayor, y la mas hermosa Isla, que haze el Nilo, la qual segun Herodoto, es muy semeiante á un escudo, con tres mil estadios de largo, y mil de ancho. Es rica de oro, plata, arambe, hierro, evano, palma, y de las demas cosas, que lleva la Nubia. Algunos escriben ay cañas tan gruesas, que se hazen barcos dellas, sal de mina, Leones, Elefantes, y Pardos. Está poblada de Mahometanos confederados con los Moros, contra el Preste Juan. Refiere Estrabon, que antiguamente en esta Isla, era tan grande la autoridad de los Sacerdotes, que con un simple mensagero mandavan al Rey, que se mataste, y substituhian otro en su lugar: pero un Rey mandoles quitar las vidas á todos en un Templo, y con esso quitó este abuso. Mientras el Nilo, dividido en dos ramos corre al rededor desta Isla, recibe de la parte de Levante al Rio Abagni, y de la de Poniente al Sa-

raboto; enriquecido antes ya con otros Rios como lo apuntamos arriba. Los Abissinos estan muy persuadidos, que la Reyna Sabà, fue Señora desta Isla; en la qual pone el Jovio tres Reyes, un Gentil, un Moro, y un Christiano, subdito del Preste. De Meroè à Siene cuentan quinze jornadas por el agua.

ABASIA.

Los subditos del Preste Juan, se llaman Abissinos: cuyo Imperio, si atendemos à los titulos de los Reynos, que usa en sus provisiones, y letras, echaremos de ver, fuè grandissimo. Pues se intitula Rey de Gioame, que està entre el Nilo, y el Zaire: de Vanguè, Reyno puesto mas alla del Zaire: de Damut, que confina con los Anzikes: y por la parte de Medio dia, se llama Rey de Cafates, y de Bagamidiri, Reynos puestos sobre el primer Lago. Pero oy el centro de sus estados es (como escribe Juan de Barro) el Lago Barcelona: porque al Levante, se estiende del Mar Roxo asta Saquem, espacio de ciento veynte y dos leguas; aunque entre la Mar, y sus estados corre una ladera de montes poblados de Moros, que son Señores tambien de la Marina, fino es del puerto Arcoç, que es del Preste. Al Poniente tiene otra cordillera de montañas junto à la corriente del Nilo, riquissimas de minas de oro, entre las quales son las de Damut, y Sinafsios, pobladas de Gentiles, que le pagan tributo. A la Tramontana se le han de dar los confines con una línea, tirada con la imaginacion, desde Saquem hasta el principio de la Isla Meroe, que oy se llama Noba; y tendrá la línea de largo ciento veynte y cinco leguas. Aqui se ha de hazer un arco no muy corvo, por la parte de mediodia, asta el Reyno Adea (en cuyos montes nace el Rio, que Tolomeo llama Rapto, y entra en el Mar baxo Melinde) espacio de docientas cinquenta nueve leguas, que alindan con tierras de Gentiles Negros, y de caballo crespo: de aqui da la buelta, y fenece en el Reyno de Adel, cuya Metropoli es Arar, en altura de nueve grados. De suerte, que tiene de circuito, todo este Imperio seiscientas sesenta dos leguas, poco mas ò menos. Rieganlo dos Rios reales, que entran en el Nilo, llamados por Tolomeo, Astabora, y Astapo; y por los naturales Abani, y Tagasi; aquel nace del lago Barcelona, y este del lago Colve. El Barcelona, està à siete grados de nuestro polo; y el Colve,

casi

casi baxo la Equinoccial; aquel allende del Abañi, es padre del Rio de Zeila; y este, allende del Tago, lo es tambien del Quilmano. Entre el Abañi, y el Mar Roxo, está Barnagasso; y entre el Abañi, y el Tagasso, el Reyno de Angote, y Fatigar; y llegando mas azia el Seno Barbarico, el de Adea, y de Bari, y mas abaxo, el de Amaray; sobre la finiestra del Tagasso, el de Bileguanze, y de Tigremahon. No tienen los Abissinos mucha noticia del Nilo, à causa de los montes, que ay entrepuertos entre ellos, y el Rio; y asì llaman al Abañi, padre de las aguas. Con todo esto tienen por opinion, que sobre el Nilo, moran ciertos Hebreos sujetos à un muy poderoso Rey, y estan al Poniente; y mas à la Tramontana, ay unas mugeres guerreras, de quien hablaremos en su lugar. En todos los estados del Preste no ay Ciudad importante, por la multitud de vezinos, magnificencia de edificios, ó por otros respetos: porque los mayores Pueblos no passan de dos mil fuegos, con las casas de tapia, y cubiertas de paja cosa nada nueva en estos estados, pues Tolomeo no haze mencion sino de tres ó quatro Ciudades destos Países, las quales el pone al medio dia de la Isla Meroe. Pero con todo esto en los contornos de la Abassia, no faltan algunos Pueblos bien edificados, y de notable comercio. Los Portugueses tratando con los Abissenos, han procurado darles à entender, quanto mejor les seria, para librarse de los excesivos daños, que de los Gentiles, y Mahometanos, reciben de cada dia, asì en las haciendas, pues se las saquean, y roban, como en las personas, que las cautivan; que su Príncipe les edificasse Ciudades, y Pueblos con sus Castillos, y los ciñesse de muros, y fossos. A lo que responden, que la potencia de su Negro, no consiste en los muros de piedra sino en los robustos brazos de sus Vassallos. De ordinario, no usan piedra ni cal, sino en las fabricas de las Iglesias (diziendo que es razon hazerlo asì, para que aya diferencia entre las casas de los hombres, y las dedicadas à Dios) y en los alcazares Reales, donde mora el Governador de la Provincia, que haze justicia. Estas siempre estan abiertas, pero nadie entra en ellas porque seria castigado como traydor. En la Ciudad de Axuma, que pretenden fuè Corte de la Reyna Saba, se ven oy ciertas ruinas de edificios muy semejantes à las piramidas, los quales son de tal grandeza, que aun no à podido acabar el tiempo de consumirlos con el curso de tantos años. Veense piedras entre ellos, de admirable grandeza; una de seys brazas de ancho,

y setenta quatro de alto toda llena de ventanas: otras de quarenta, y otras treynta brazas, esculpidas de caracteres ignotos; ay tres, que tienen doze brazas de ancho, y ochenta de alto. Los Abisinos subditos del Preste, tienen por opinion, que su Principe deciendo por linea recta, de un hijo de Salomon, y de la Reyna Sabá, llamado Melilec; y que ellos decien de los Oficiales, y criados con que Salomon acompañò à su hijo quando lo embió à su madre. Hazen argumento desto aun oy, algunas ceremonias Judaycas, que observan, como es la Circuncision, y el Sabado; no comen tocino, y se abstienen de las demas cosas que ellos llaman inmundas. El Preste, quitada la administracion de los Sacramentos, y la promocion de los Clerigos para el Sacerdocio, gobierna, y rige absolutamente todo lo demas. Da, y quita beneficios à su beneplacito, y en el castigar ninguna diferencia haze de clerigos à legos. La administracion de los Sacramentos, toca al Abuna. El Rey es Señor de toda la tierra, fino es de los distritos de las Iglesias que son infinitos; porque lo son tambien los Monasterios de San Anton (que no ay de otra orden) y los colegios de Canonigos, y los Hermitaños con sus Hiermos, y las Parroquias. Toca al Rey proveerlos à todos de renta, y ornamentos para el culto divino. Ay dos Inviernos, y dos Veranos, los queles se juzgan no por el frio, ò calor, sino por los dias de lluvia ò serenidad. Comienzan el año à veynte y seys de Agosto, y lo dividen en doze meses, y en treyta dias cada uno: y los cinco dias mas que tienen los años comunes, y seys el Bixesto, llaman Pagomen, que es dezir, remate del año. Quando hazen caminos, sus ordinarias jornadas son de doze millas. Las rameras viven fuera de poblado, pagadas del erario comun, sin jamas poder entrar en Ciudad, ni vestir fino de color amarillo. El terreno de la Abassia es universalmente abundoso de granos (aunque de poco trigo) cevadas, legumbres, azucar (pero no lo saben afinar) miel, y algodón. Los naranjos, cidros, y limones, nacen sin plantarlos. Su bebida se haze de arroz, y mijo; sin hazerse vino de uvas fino es en casa del Preste, y del Abuna. No le faltan Elefantes, Mulas, Leones, Tigres, Ossos, y aun Ciervos. Los cavallos son pequeños, pero no le faltan castas de cavallos de Arabia, y Egipto, los potros de los quales, crian con leche de vacas, despues de tres ó quatro dias que han nacido. Ay grandes, y feroces Ximios, y Aves de infinitas suertes, pero no

se sabe que tenga Cuchillos ni picazas. Tiene muy buenas minas de metales, oro, plata, hierro, y arambe; pero no las saben beneficiar ni aprovecharse: porque son los naturales tan torpes, y materiales que no alcanzan noticia, ni uso de Doctrina, ò arte alguna: tanto, que à la arte del herrero tienen por diabolica, y à los oficiales della, se les priva poder entrar en la Iglesia, como infames. En el Reyno de Bagamidri, ay minas de muy buena plata, y no la saben sacar fino con fuego dirritiendola en barras. Gioyame, abunda de oro, no muy fino; en el Reyno de Damut, lo facan, y afinan algo mejor. No ay entre ellos pelayres, y así por la mayor parte visten pieles de animales; ni cazadores de aves, y así estan las campañas llenas de perdizes, ansarones, gallinas, y liebres: ni finalmente saben aprovecharse de la fertilidad del terreno, y comodidad de las aguas. Siembran, particularmente mijos, ya aqui, ya alli, segun y à donde el agua de la lluvia les die-re ocasion. Finalmente en ninguna cosa dan muestras de ingenio, y sutileza, fino es en robar, y pelear, que son cosas à que naturalmente se inclinan. Lo qual à mi parecer procede, de los continuos viages, y caminos que haze el Preste; y del vivir en campaña, ya en un Pais, y ya en otro segun halla comodidad, y sazón: por que el yr siempre caminos, y vivir en campaña sin casa estable, y firme, obliga casi à los hombres à valerse en sus necesidades, de lo que les viene mas à mano, ora sea proprio, ora ageno. No padecen tempestades de truenos, y relampagos; fino otro arto peor, que es avenida de langostas, que lo talan, y arruynan todo; porque destruyen las Provincias enteras sin dexar cosa en pie. No usan moneda acuñada, fino pedazos de oro, y pelotillas de hierro, particularmente en Angote; y sal, y pimienta, que es la mayor riqueza que se puede alcanzar. De donde es que los tributos que el Principe lleva, son de lo que las tierras producen, sal, oro, plata, granos, pieles de animales, dientes de Elefantes, cuernos de Rinocerontes, esclavos, y otras cosas semejantes. La qual forma de tributo (que es naturalissima) se usa tambien en otras partes de Africa. La sal se saca en lasas quadradas, de un grande monte de Balgada: donde quizá vivian los de Amanter, que fabricavan las casas de sal. La mayor, y mas grande poblacion, es la Corte del Preste, donde quiera que se halle, baxo tiendas de algodón de varios colores: con tanta distincion de calles, Barrios, Plazas, y Tribunales, que

en un momento sabe su alojamiento cada uno, y el lugar donde à de acudir para quanto huviere menester. Su grandeza se puede echar de ver, en que, sin los Camellos, que traen las tiendas, escriben algunos, que lo an visto, que solos los mulos de acarreo, son mas de finquenta mil. Sirvense destos para cargu solo, y yr caminos, y de los cavallos para solo pelcar. Los Mahometanos an reducido aora este Principe (como ya diximos arriba) à grande extremidad; porque antes, quando florecia, tratavase con tanta grandeza, que no ablava fino por interprete, ni se dexava ver fino solas las Pasquas. Mostrava por gran favor la punta del pie à los Embaxadores, y à los mayores privados: que era uso muy antiguo entre ellos, como lo ponderò Estrabon. Esta forma de govierno tan arrogante, y vanagloriosa, envilecia à los subditos por estremo; porque el Principe los tratava como esclavos, y con el menor señal, abatia, y desnudava de toda su grandeza, y dignidad à los mayores personages de sus estados. Contiene la Abalsia muy estendidos llanos, y muy altos montes, todos aptos para ser cultivados. En algunas partes sienten intensísimos frios, y hielos, pero no se ve nieve, ni aun en los mas altos montes. Tiene el Preste baxo de su Imperio à muchos Moros, de los quales tiene el mayor numero en Dobas, y son tan honrados, que tienen por Ley de no poderse casar, que no prueven primero, que an muerto doze Christianos: y assi los Mercaderes no osan passar por aqui, sin muy buena guarda.

BARNAGASSO.

ENtre las Provincias sujetas al Preste, la mas conocida de nosotros es Barnagallo, por estar tan cerca del Mar Roxo: enfrente del qual, se estiende desde Suaquem, casi asta las puertas del estrecho. Pero no tiene sobre la Mar otro puerto, que el de Ercoco, como se dixo arriba. Es Pais lleno de Villas, y Aldeas, y rico de Rios, y de aguas, y por esto fructuosissimo. El Visorey, que tambien se llama Barnagallo, reside en la Ciudad de Beroa (por otro nombre Barua) puesta sobre un ameno, y pescoso Rio. Estanle sujetas las Prefecturas de Danfila, y Canfila, puestas en los confines de Egipto. Estos años atras, trabajò sumamente el Turco à esta Provincia, aflojandole las tierras, y cautivandole la gente: finalmente Isaac, Barnagallo

magasso se concertò con el Baxà (que se intitula de Abassia, y reside en Suaquen) con pagarle mil onzas de oro. En la parte mas occidental de Barnagasso se levanta un monte solitario, el qual comenzando con un harto espacioso pie se va poco à poco angostando, y luego despues se buelve á ensanchar à manera de un hongo, con una milla de circuitu; donde ay Palacios Reales, Iglesia, y Monasterio, dos grandissimas cisternas, y tanto terreno, que basta para sustentar comodamente à quinientos hombres. No ay sino solo un passo para poder subir, hasta cierta parte, de donde no ay subir mas arriba, sino con maomas, ó en cestos. Finalmente es este un lugar de tal condicion, que no puede ser preso, ni por fuerza, por la alteza de su sitio; ni por hambre, por las provisiones, que el mismo se lleva. Aqui tienen en guarda, por evitar alteraciones, y sediciones los deudos del Negro; y no salen deste puesto, hasta que la suerte los llama à la Corona. Otros ponen este monte entre el Reyno de Amara, y de Bagameri. Saliendo del Barnagasso, se entra, entre Levante, y Mediodia, con los montes de Mandaso, Ofala, y Grara, que dividen los Estados del Preste, del Reyno de Adel. Mas al Levante, entre Balgada, y Adel, està el Reyno de Dancali, poblado de Moros, inimicissimos del Negro, y que en todas ocasiones le hazen guerra.

A D E L.

Este Reyno de Adel, que corre de los susodichos montes al cabo de Guardafu, es de Moros belicosissimos. Su Metropoli es Arar, treynta, y ocho leguas lexos de Zeila, contra Sudueste. Perteneciente tambien las Ciudades de Zeila, y Barbora, puestas sobre el Mar, fuera del estrecho: en cuyos puertos acuden muchos Mercaderes (y mas al de Zeila) por el comercio de oro, marfil, esclavos Abissinos, muy estimados en la India, Persia, y Arabia. Zeila està en un seno de Mar, fuera del estrecho, en onze grados. Representa un no sè que de antiguidad en las fabricas de cal, y canto. Su territorio abunda de carnes, granos, miel, y azeyte, no de azeytunas, sino de ciruelas, y azufaisas. Los Mahomerauos tienen al Rey de Adel por Santo, por que pelea de continuo contra el Preste Juan. Imbia infinitos esclavos, à los Principes de Arabia, y à los Ministros del Turco; los quales en retorno desto, le favorecen con muchas armas, y gente. El año 1541. Gradaamet, Rey de aqueste País, despues de aver dado grandes trabajos

bajos à Claudio Rey de la Abassia; viendose roto por Cristoval Gama, Capitan del Rey Don Juan el III. de Portugal; con las armas, y socorro de gente, que le acudiò del Xequè de Zebit, venció despues à los Portugueses; y Abissinos; tras lo que, como dada licencia à los del socorro, que se bolviessen à sus casas, fue muerto por el Rey Claudio, y su Exército roto, y desecho. Pero como despues de algunos años un sucessor suyo, en un echo de armas rompiesse, y desbaratasse al Preste, triunfo del Cavallero sobre un asno; en señal, que reconocia la victoria de sola la mano del omnipotente Dios, y no por proprias fuerzas alcanzada; echo verdaderamente notable aunq. de Barbaros,

MAGADAZO.

El Imperio del Preste, no llega al Oceano; pero confina con los Estados Maritimos, que nosotros iremos tocando. Los Señores destos Estados son Arabes; que ya ha algunos siglos se enseñorearon, primero con el comercio de las riquezas; y luego con las armas, de los Dominios de toda la costa de Africa, hasta el cabo de las corrientes. Las Ciudades Maritimas, antes que los Portugueses descubriessen la India, eran por la mayor parte abiertas por la parte de la Mar (porque eran señores de la navegacion) y por la de tierra muradas, por miedo de los Cafres sus enemigos, por cuya vezindad vivian en perpetuo recelo. Pero despues que los Portugueses dieron noticia de sí, con la ruina de Magadazo, y de otras tierras, entendieron todos en fortificarse. Vee-se lo primero Afion, y luego Magadazo, Lama, y Brava. Magadazo, es Ciudad de Arabes importante, puesta en tres grados, bien edificada, y fuerte, de territorio fertil, y con un puerto de mucho trato, donde acuden los Mercaderes de Adel, y de Cambaya, con muchos, y varios paños; sacando en contra cambio dellos, dientes de Elefantes, oro, esclavos, miel, y cera. Los vezinos son de color atezado, y negro como todos los convezinos. De la cintura arriba, van desnudos.

BRAVA.

Brava es una Ciudad, que se gobierna como Republica, por los descendientes de siete hermanos, que vinieron à vivir en ella, de una Ciudad de la Arabia felice, que se llama Laral, y es cosa rara

en Africa, por ser gente que estima poco la libertad. Tristan de Acuña la tomó; contra el qual pusieron ellos seys mil hombres en campaña; que quiero advertir esto, y lo advertiré en casos semejantes; porque de aquí se pueda echar de ver el poder, y grandeza destas Ciudades, y de sus Principes. Siguese Parte, Ciudad hermosa, y grande; y tras ella Melinde, muy amena, y regalada, rica de arroz, mijos, carnes, limones, cidros, y frutos de toda suerte: pero el trigo le viene de Cambaya. Los moradores son parte paganos, y parte Arabes, y son curiosos así en el vestir, como en los edificios en que moran, cuyo Xequé se ha mostrado siempre muy amigo de portugueses, que lo han valido, y favorecido en casos de importáncia. De las mismas calidades es Mombaza (tiene tres millas de circuito, y parece mucho á Rodas) excepto que su Xequé à sido siempre emulo del de Melinde, y enemigo de Christianos. Fue assolada por Tomas Cotiño, el año 1589. por aver su Xequé hospedado, y acogido à Alebec, Capitán del Turco; como Ampaza en aquella misma costa, por Alonso Mello, el año 1588. Confina con el Monoemugo, del qual sera ya razon que digamos algo.

MONOEMUGO.

Este Principe ha sido descubierto por los Portugueses, no ha muchos años à ocasion quiza de la guerra, que ellos aunque infelizmente movieron al Monopotapa. Estiendese por la tierra à dentro, mas alla de los Reynos de Mombassa, y Quiloa. Por la parte de Occidente, confina con Mozambique, y con el Rio Coano, que nace en el primer Lago, y entra en el Oceano con dos ramos; de los quales el mas Oriental, recibiendo en sí la Bafia, desemboca à Quiloa. Tiene el Nilo al Poniente, y el Preste à Tramontana. Por la parte del Mar tiene paz con los Reyes de Mombaza, y de Quiloa, por causa del trafego; ay grandes minas de oro, particularmente en los confines del primer Lago, y de los Pueblos Cafates. Sus vezinos de la cinta à baxo, van veitados de paños de seda, y de algodón, trahidos por Mercaderes forasteros, à trueque de oro, plata, azofar, y marfil. En lugar de moneda usan ciertas pelotillas, de una mixtura como vidrio, de color que tira à roxo. Los Jacques, y Agabes, gente cruel, y aun bestial, le son subditos: viven à la siniestra del Nilo, casi hasta el segundo Lago, de color negro, y aspecto horrible; porque (allende

de que son muy altos de cuerpo) se señalan con fuego, se buelven los parpados hazia arriba, y comen carne humana despodradamente, moran en chozas à la campaña; y abrà algunos años, que como tempestad llegaron hasta Congo, donde despues de aver hecho un increíble estrago, rompieron finalmente al Rey Alvaro, y lo forzaron à que se retirasse à una cierta Isla de un Rio, llamada Delcavallo, donde morieron infinitos de hambre, y miseria; y fueron casi por nada vendidos una inestimable multitud. Passado el Nilo, baxo del segundo Lago, està el Reyno de Goyame, que confina con los de Pangelungos, y con el Reyno de Congo: luego passado el Zayre, està el Reyno de Vangue; y mas arriba entre el Septentrion, y Poniente, el de Damut; y estos dos postreros confinan con los Anziques. De los Reynos, que estàn entre el Monemugo, y el Preste, apenas sabemos los nombres, como son, Gorova, Colta, Anzuga, Moneulo, y Baduis. Entre los dos ultimos, se levantan hasta las nubes, los montes de Aman.

QUILOA.

Pero bolviendo à la Mar, nos sale al encuentro la Isla de Quiloa; à la boca del Coavo, dividida con un pequeño estrecho del continente. No es muy grande, pero por extremo amena, y muy fértil, y abundosa de quanto se puede desear aun para vivir con mucho regalo. Participa mucho de las calidades del Melinde. La Ciudad es grande, y muy bien edificada, à uso de los Arabes, que son señores della: y desde esta Isla ensanchan su Imperio, mas de nuevecientas millas; porque casi toda la costa de Africa hasta el cabo de las Corrientes, y las Islas derramadas por aquellos senos, eran del Rey de Quiloa: cuya potencia tenia origen del trafego de Cefala; de quien antes que los Portugueses la ocupassen, sacavan tesoros inmensos. El Rey se hizo tributario de la Corona de Portugal, en manos de pedro Cabral, de quinientos, y despues de mil, y quinientos pezos de oro.

MOZAMBIQUE.

Entre el Rio Coavo, y el Cuama, ay algunos Reynos de que se tiene poca noticia, como son Mombara, Mozimba, Macuas, y Embecos.

Embeoe : en frente de los quales está el Promontorio Prafo, llamado oy de Mozambique ; y toma el nombre de tres Islicas, que salen à la boca del Rio Muzingate, en quinze grados Australes. En la principal, que tiene puerto figuro, y capaz para qualquier Vaxel , ay una muy buena Fortaleza de Portugueſſes, y aunque por ſer el ſitio baxo, y humedo, como lleno de pantanos, y lagunas, tenga el ayre mal ſano, y caſi peſtilencial; con todo eſto la oportunitydad del lugar, acompaña da de la abundancia de vituallas, la ha hecho una de las mas mercantiles, y celebres escalas de aquel Oceano, con una poblacion, y ueſta en una punta , donde la coſta de Africa comienza à doblarſe hazia à Levante. Por lo que , las Flotas que desde Lisboa van à la India , fi temen de que no podrán concluir ſu viage en el Verano , paſſan el Invierno en Mozambique : pero los que buelven de la India à Europa, de fuerza han de tomar puerto en el, para proveerſe de lo neceſſario. Los Moros navegan con Vaxeles cozidos con cuero , y velas de hojas de palma, y en lugar de ſevo, y pez para calafatar, uſan incienſo ſilveſtre. Desde Mozambique haſta el Rio Cuama, yaze el Reyno de Angoſſa, llamado aſſi, por ciertas Islicas, pobladas, parte de Gentiles, y parte de Mahometanos, que contratan con los de Cefala.

MONOPOTAPA,

D El Lago de quien diximos, tenia ſu origen el Nilo, lo tiene tambien otro Rio , que despues de un largo curso ſe divide en dos cuernos, el uno de los quales entra en el Mar ſetenta ſinco millas al Levante de Cefala, y ſe llama Cuama; y el otro baxo el Cabo de las corrientes , y ſe llama del Espiritu Santo. La cuama es caudaloſiſſima, porque le entran ſeys Rios notables, Panami, Luangua , Arruia, Mangiono, Inadire, y Ruina ; y ſe navega por mas de ſiete cientas millas. Eſtos dos ramos, con el Mar que tienen al Mediodia , hazen una Isla, que tiene ſiete cientas ſinquenta leguas de circuito (otros le dan mil) ſeñoreada de un Principe, que ſe llama Monopotapa. La parte de eſta Isla, que corre del Rio Cuama al Cabo de las corrientes, tiene los Lugares Mediterraneos freſcos, ſanos, y abundoſos : pero de las Corrientes, al Espiritu Santo, ſe eſtiende en campañas llenas de animales grandes, y pequeños ; pero frias, por el viento maritimo, que las baña, que es caſi helado, y pobres de leña, y aſſi hazen fuego con el eſtiercol de los animales , y viſten de ſus pellejos. Cerca del Rio

Cuama, tiene la Isla muchos montes cubiertos de arboles, collados, y valles regadas de rios, y sitios graciosos, y bien poblados. Ay tantos Elefantes, que (segun facan por cuenta, con los dientes, que guardan) llegan à cinco mil, los que matan cada año. Es animal de nueve codos de alto, y cinco de ancho; con grandes, y anchas orejas, pequeños ojos, corta cola, y grande vientre, y se tiene por cierto, que no lleva menos Elefantes la Ethiopia, que la Europa bueyes. Los Pueblos, y tierras son pocas, y los edificios de madera, y paja: y solo à los grandes se les concede tener puertas à sus casas. Las Ciudades principales son, Zimbas, y Benamataza: aquella à quinze, y esta à veynte y una jornada de Cefala, hazia el Poniente. El Principe se haze servir de rodillas; el assentarse en su presencia, es como entre nosotros estar en pie; y assi esto no se concede sino à grandes personaj.s. Hazefele la salva à lo que come, y bebe, no antes (como acá) sino despues, que à comido ò bevido. Sus armas son una azada, y dos dardos. No lleva otro tributo que algunos dias de servicio, y los presentes, porque sin ellos nadie puede llegar à su presencia. Lleva dozientos Mastines por fidelissima guarda de su persona. Para estar seguro de los Principes sus Vassallos, tieneseles los hijos mayorazgos en la Corte. No usan carceles ni las tiene, porque al punto, que se comete el delicto, se decide la causa, si ay testimonios: y los que con mayor severidad se castigan, son hechizerias, hurtos, y adulterios. Los hombres son de mediana estatura, negros, y bien dispuestos. No tienen Idolos, mas creen en un solo Dios, al qual llaman Mohimo. Visten ropas de algodón, labradas por ellos, ò traydas de otras partes: pero al Rey le està prohibido vestir ropas forasteras, por recelo de veneno, ò cosas semejantes. Los mayores guerreros, que tiene este Principe, son mugeres, que viven como las antiguas Amazonas, y valen arto con el Arco en la mano: embian los hijos varones à sus Padres fuera de la Provincia, y retienen se las hembras: moran hazia el Occidente, no lexos del Nilo. El Imperio del Monopotapa, abraza toda la Isla susodicha, y fin esto se alarga muchissimo hazia el Cabo de Buena Esperanza, donde estan los Reynos de Budua, ò Toroa, que baxo Principes particulares, reconocen al Monopotapa por Soberano Señor. Ay por todos estos Estados infinitas minas de oro, en la tierra, en las piedras, y en los Rios. Las que estan mas cerca de Cefala, se llaman de Manica, en una campaña cercada de montes; y en la Provincia de Maruca, poblada

lada de Botongos, puesta entre la Equinoccial, y el Tropico de Capricorno. Alexanse de Cefala, mil, y quinientas millas al Poniente; pero las de la Provincia de Boro, y de Quiticui, de trezientas, en seyscientas millas. Veenfe otras en Toroa, (por otro nombre Budua) con grandísimos edificios de piedras de increíble grandeza, sin señal alguna de betum, cal, ò cosas semejantes. Ay un muro de veynte y cinco palmos de ancho; y tienen los vezinos por opinion, que es fabricado por el Demonio. Està lexos de Cefala quinientas y diez millas por linea recta. Todas las otras casas son de madera (como avemos dicho) y de paja. Y no quiero dexar de dezir acerca de esta materia, que en la Africa, y en la costa de la India, las fabricas antiguas dan muestras de tanta grandeza, y maravilla, que se pueden poner à parangon con las Romanas, y aun las hazen ventajasy no se sabe quien fueron sus Autores: pero las modernas, todas an tenido origen de los Arabes.

MONTES DE LA LUNA.

EN el Pais de Toroa, causan suma maravilla à quien lo considera, la alteza, y aspereza de los Montes de la Luna, atravesados casi por medio del Tropico de Capricornio; poblados de gente torpe é inospital, que se sustenta de frutos, y carnes. De los susodichos Montes, (llamados Tóroa, por sus moradores.) asta el cabo de Buena Esperanza, ay Señorios de diversos Príncipes, de quien asta oy no se tiene noticia alguna en particular. El Pais es bañado del Río Bavagul, que sale de los Montes de la Luna. Al Poniente del Monopota, yazen los Reynos de Malemba, Matama, y Quimbebe; y à su Mediodia, entre el Río Mañice, y los Montes de la Luna, el de Berteda, que corre asta el Bavagul.

CAFALA.

ENTre la Cuama, y el Mañice, se estiende un Reyno marítimo, llamado Cafala. Contiene algunos pocos Pueblos, ò por mejor dezir Caserías. Toma el nombre de una Islica, puesta à la boca de un Río, donde los Portugueses tienen un importante fuerte, con el qual quedan Señores de un riquísimo trafego; porque casi todo el oro (por no dezir cosa de infinito marfil) que se saca de las inexhaustas minas, de los susodichos Reynos, llega à sus manos, por via del co-

mercio, à trueque de las mercaderias de Cambaya, y de otras partes; y se tiene por cierto, que llega el oro à dos millones el año. Esta contratacion estuvo primero en manos de los Moros de Magadazo, y despues de los de Quiloa. Con nombre de marfil, se despiden en estas partes, no solo los dientes de los Elefantes, sino, y tambien de los cavallos marinos, y destos ay muchos en todos los grandes Rios de Africa, Nilo, Zayre, Cuama, Mañice, y en otros.

CABO DE LAS CORRIENTES.

EN frente de la tierra firme de que hablamos, corre la Isla de San Lorenzo, docientas leguas; y llegando delante Mofambique, se le acerca notablemente; donde las aguas, que asta aqui avian tenido anchos senos en que espaciarse, apretadas por ambos lados se engruescan, apressuran, y se agujan unas tras otras con tanto impetu, que no ay rapida corriente del mas caudaloso Rio, que se les iguale; lo que haze peligrosissima la navegacion de aquel Mar lleno de rocas, escollos, y vaxios; y assi los Arabes, que passando sus confines, avian por muchos siglos navegado, y gozado los frutos, y riquezas de aquel Mar, nunca se atrevieron à passar este cabo, que se llama por esto de las Corrientes, (donde las aguas hallando el Mar abierto, alientan infinito su rapididad) creo, que por miedo, de que passando de allí, no podrian bolver atras,

AYAN. ZANGUEBAR.

CAFRES.

Los Arabes llaman al Pais, que està entre las puertas del Mar Roxo, y el Rio Quilimanco, Ayan; por la mayor parte poblado por ellos, particularmente à la marina. Al Rio Quilimanco (Tolomeo lo llama, Raptó) comienza el Pais, que los mismos llaman Zanguebar, y se estiende asta el Cabo negro. Desta parte tuvieron los Arabes noticia, y platicaron esta costa, asta el Cabo de las corrientes; y assi los que viven en Pueblos maritimos tienen nombre de Arabes; pero los que tratan mas la tierra adentro, se llaman Baduines: nombre, que aun oy se usa en la Arabia, y Egipto, y entienden por el, à los Arabes, que viven en congregacion, y compania, aunque los naturales de Zanguebar, se llaman Cafres, (que en Ara-

Arabigo, es lo propio que gente sin Ley) y el País, **Cassaria**. Verdaderamente, que este nombre propriamente se atribuye, à los que moran desde el Rio del Espiritu Santo, asta el Cabo Negro, que està mas allá del Promontorio de Buena Esperanza. Es tierra aspera, desacomodada, y sus moradores inciviles, y barbaros. No tienen Pueblos, sino que derramados por los montes, y selvas, viven mas como bestias, que como hombres; son crueles, enemigos de todas las naciones, y dados à bruxerías, y augurios: y de la suerte que los Nazamones en Berberia, assi estos como aves de rapina corren donde entienden, que alguna nave à dado al traves, y se enriquecen de las miserias de los naufragantes, cosa que la han probado los Portugueses en su daño, mas de una vez. De su gente, y lugares, no se tiene mas noticia.

CABO DE BUENA

ESPERANZA.

DE aquí, passando la punta de Santa Maria, y despues della la riorra de Natal, Costa derecha, y el Cabo de las vacas, se llega al de Buena Esperanza, puesto à treynta, y cinco grados del polo Antartico. Tiene este Cabo, tres puntas; la una se llama Cabo de la aguja, que parece que corta todo el Promontorio del resto de la tierra firme: el otro es Cabo Falso, llamado assi, porque al principio, muchos aviendolo pasado, pensavan ya estar fuera del que se llama propriamente de Buena Esperanza, que està en la tercera punta. Al qual le dió este nombre el Rey Don Juan II. llamandose antes Cabo Tormentoso, porque à causa de la terribilidad de las borrascas, y tempestades que ay de ordinario en el, parece una nueva Eolia; y soplan perpetuamente tan procelosos vientos, que los Marineros para averlo de doblar, se alexan de miedo, y se hazen à la mar, cerca de dozientas leguas. En medio deste Cabo ay un País, de tanta belleza, y gracia, que sin ser ayudado de industria humana, compete con los mas regalados jardines de Europa; donde en la mas alta cima, la madre naturaleza, queriendo excederse assi misma, à formado un grandissimo llano, que por amezidad de sitio, frescura de herbajes, variedad de flores, y belleza de verduras, y hortalizas, puede ponerse à parangon con un Parayso Terrestre. Los Portugueses, (con nombre, no nada torpe, ni improprio) llaman à este llano, la Mesa del Cabo. Y porque à un País tan deleytoso no

le faltasse la comodidad de poder gozarlo; tiene debaxo un muy buen puerto, que se llama de la Concepcion. Entre Cabo Falso, y el de Buena Esperanza, desagua un caudaloso Rio, llamado Somilla, que nace del Lago Gale puesto entre los montes de la Luna. Los que navegan por aquel parage, procuran apartarse del Cabo de Buena Esperanza por medio de las borrascas tan grandes, que de ordinario ay en el. Francisco de Almeyda se alexó ciento sessenta cinco leguas, y se puso en quarenta grados: Pedro de Agnaya, en quarenta cinco, y Vasco Caravajal, en quarenta siete donde murieron de frio, por el mes de Julio, ocho personas.

C A B O N E G R O .

A N G O L A .

Pasado el Cabo de Buena Esperanza, si bien parece, que la Costa por su grandeza, corre derecho hazia Tramontana, con todo esto se dobla algun tanto hazia Poniente, asta el Cabo Negro, que son diez y siete grados de distancia: y al dar la buelta topa con una cordillera de montes, (los Portugueses los llaman Picos fragosos) de inaccesible altura, y aspereza intractable; desnudos, desiertos, y tan privados de todo bien, que no sirven sino de campo para los vientos, y terreno de tempestades. Lo demás de la Costa, que se va ya abaxando, y ya levantando, ya metiendose en alta Mar, y ya retirandose algun tanto, contiene muchos llanos, collados, valles, y lugares fructíferos, y frescos; y algunos de tanta amenidad, que representan una perpetua Primavera. Pasado el Cabo Negro, aviendose retirado la Costa algun tanto hazia Oriente, corre casi derecha para Tramontana, asta los confines de Angola, Este es un Reyno, que solia obedecer al de Congo, pero un Governador aviendose revelado con diversas empresas se à echo muy poderoso, y rico. Es pobladissimo, y van à la guerra à millones, porque apenas queda nadie en casa; aunque à falta de provisiones, les es fuerza dexar las empresas à medio camino. Peleó con este Rey, Pablo Diaz, Portugues, y fue la ocasion, que aviendo entrado su gente, por via de contratar, asta la Corte, que es Cabacu, à ciento sinquenta millas lexos de la marina; fueron el año que murió Don Sebastian, de improvise despojados de sus haciendas, y parte dellos muertos, por orden del Rey, à titulo de que se le querian alzar con el Reyno. Por esto se puso

puso Pablo en armas, y con dos Galeotas hizo cosas insignes, en la una, y otra ribera de la Coanza. Finalmente aviendose echo fuerte en una Isla, que haze el susodicho Rio junto con la Lucala, acompañado de ciento, y cinquenta Portugueses, y con varios socorros del Rey de Congo, y de algunos Príncipes de Angola, sus confederados, à roto muchas vezes aquel Rey. El Rio Coanza, de quien poco deziamos, nace del lago Aquelunda, puesto al Poniente del lago que es padre del N.º lo. En este Reyno están los montes Camberos, llenos de minas intactas de escogidissima plata, por la qual ay perpetua guerra. Ay por el Reyno abundancia de otros metales, y de bestias de todas maneras; verdad es que las carnes mas estimadas son las de los perros, y por ello crían, y engordan un grande rebaño dellos, para la carniceria. Los Sacerdotes de Angola se llaman Gange, y son tenidos en tanto credito, y veneracion, que tiene el Vulgo por fe, està en sus manos la abundancia, y la carestia, la vida, y la muerte: porque como alcanzan mucha noticia de hierbas medicinales, y de venenos, valense de todo en su ocasion, y llevanlo con mucho secreto: y en la familiaridad, que tienen con los Demonios, predizen algo alguna vez.

CONGO.

EL Reyno de Congo comienza en el Cabo de las vacas, que està en tres grados, y medio del Polo Antartico; y fenece en el Cabo de Caterina, puesto en dos grados, y medio. Verdad es, que la marina, que està junto al Cabo de las vacas, pertenece al Rey de Congo, y los Mediterraneos al de Angola. Corre desde el mar alta el lago de Aquelunda, por espacio de seyscientas millas; y dividefe en seys Provincias, que son Pemba, que està casi en medio del Reyno; Barta, donde los antiguos ponen la Agimba; Pango, que confina con Pangelungo; Sunde, que es la mas Septentrional; Songo, que comienza à la boca del Zayre; y Bamba, que es la mas noble: donde està la Ciudad de San Salvador, en la qual reside el Rey, à ciento cinquenta millas lexos del Mar, puesta sobre un alto, y pedregoso monte, pero con un llano en la mas alta cima, abundoso de aguas, y de todo bien, donde viven cerca de cien mil vezinos. Tienen los Portugueses en esta Ciudad su Barrio, apartado de los demas, de media milla de circuito; otro tanto tendrá el Alcazar del Rey. Lo restante del

vul.

vulgo moran por la mayor parte derramados por Aldeas. Toda esta tierra es abundosissima naturalmente de aguas, frutos, y animales: y tendra treynta mil Poblaciones. El Rio principal es el Zayre, que viene del segundo lago del Nilo, y es de los mas caudalosos de Africa; no tuvieron los antiguos noticia alguna de el, tiene la boca, de ancho, veynte, y ocho millas, haze en su curso muchas, y grandes Islas; defaguan en el entre otros Rios la Vamba, y la Barbela, que viene del Lago primero. Sin este tiene el Reyno otros varios Rios, que tienen su origen del Lago Aquelunda, y los principales son, la Coanza, que confina con el Reyno de Congo, y de Angola; la Lelunda, que cria Cocodrillos, Ippoporamos (de los quales toma nombre la Isla de los Cavallos) y el pescado Puerco, gordissimo, y tan grande, que algunos pesan mas de quinientas libras; el Ippopotamo, es de color leonado, y de poco pelo, sale las noches en tierra à pacer, y por las mañanas buelve al agua; de los quales crian los Africanos algunos, y los buelven domesticos, y son de suma velocidad, pero an de guardarse de passar con ellos aguas de mucha hondura, porque al punto se zabullen, y ahufan en ellas. Engendranse tambien en estos Rios de Ethiopia, bueyes, que viven algunos dias en tierra. Esta abundancia de aguas, acompañada del calor, que recibe por la vecindad del Sol, haze el Pais fertilissimo de plantas, hiervas, frutos, y granos: y llevaria sin comparacion muchissimo mas de todo esto, si la naturaleza se viesse favorecida de la industria de los moradores. Allende de las cabras, ovejas, ciervas, cabriolas, gamos, carneros, conejos, liebres, gatos de algalia, y abestruzes; ay muchos Tigres, animales igualmente enemigos de todos los demas. La Zebra, es animal tan grande como un mulo; pero de incomparable ligereza, presado de color negro, blanco, y leonado, con unos listones de tres dedos de ancho, que parecen muy bien. Los Bufalos, Asnos salvages, y Dantes (cuyo cuero es durissimo por estremo) van hechos esquadrones por los bosques; pero de los Elefantes ay infinitos, y tan grandes, que he sabido por personas dignas de fé, ay algunos, cuyos dientes pesan dozientas libras, de diez, y seys onzas cada una. Son mas veloces, que qualquier cavallo, por razon de los largos passos, que dan, aunque pierden tiempo en la dificultad, que al bolverse, tienen. Arranca los arboles con las espaldas, ò los tuerce con los dientes, ò se levanta sobre dos pies para comer las ojas. Las hembras llevan el parto veynte, y quatro meses. Pero no paren sino de siete en siete años, y dizele que vi-

ven ciento finquenta. Es animal benigno, y que confiado en sus fuerzas, no ofende fino à quien lo ofende: solo como por entretenimiento, levanta con su probocida á los que topa. Es amigo de aguas, y se zabelle en ellas asta la metad de la cabeza, bañandose las espaldas, y lo demas con la trompa. Tiene el cuero grueso de quatro dedos: y assi é entendido, que aviendo tirado à un Elefante con una pedrera, no fue herido della aunque lo toco de pleno, mas por averlo machucado, murió de alli à tres dias. Ay en el, Liebres de quinze palmos de largo, y cinco de grueso, que se engullen un Ciervo. No le faltan gallos de la India, fayfanes, tordos, y infinitas aves de rapiña, de la tierra, y de la Mar; de las quales algunas nadan baxo las aguas, y los Portugueses las llaman Pelicanos.

LOANDA. KEZEMA.

EN frente de la parte mas Meridional del Reyno de Congo, donde confina con Angola, está la Islica Loanda, de veynte millas de largo, y una de ancho, por donde mas: entre la qual, y el Continente, está el mejor Puerto de aquel Oceano. Ay por su contorno infinitas Ballenas, y se pescan ciertas conchas, ó caracoles, que pasan por buena moneda en Congo, y en las tierras convezinas. El agua de sus pozos, quando el Mar se abaxa es salobre, y quando crece dulcissima. Tienen los Portugueses en esta Isla una Colonia, y assi contratan en Congo, y Angola, de donde entre otras riquezas, sacan cada año cerca de cinco mil esclavos, y la alcavala de lo que se saca toca por conciertos antiguos, à la Corona de Portugal. Hazia el Lago Aquelunda ay una Region, que se llama Kezema, cuyos moradores se tratan, y gobiernan à modo de Republica, muestran voluntad à los Portugueses, y los firven en la guerra contra el Rey de Angola.

LOANGO. ANZIKE.

PAssados los confines de Congo, se entra en el Reyno de Loango: lleno de Elefantes, cuyos vezinos se circuncidan. Tras el, se siguen los Anzikes pobladores de un grande Pais; porque llegan desde el Zayre, asta los desiertos de la Nubia. Abundan en minas de azofar, en sandalo Roxo, y de pardo, que es el mejor, y no falta quien pretende es esto el verdadero palo del Aguila, porque cierto es

de admirable virtud. Tienen un Rey principal, y muchos Principes lo obedecen como Vassallos. Contratan en Congo, y llevanse sal, y caracolitas, ò conchas mayores, que las traen allí de la Isla de Santo Thomas, à trueque de telas de palma, de marfil, y (lo que es mas) de esclavos de su nacion, y de Nubia; y sirvense de las caracolitas por medallas muy preciadas. Usan en la guerra adargas, de la piel de un animal, que los Tudescos llaman Dante; y arcos pequeños, y factas cortas arrojadas con tal presteza, que tiran veinte dellas una tras otra, antes que la primera llegue al suelo. Tienen carnicerías de carne humana, como nosotros de carnero, y vaca. Comense los enemigos, que cautivan en la guerra; dan sus esclavos al carnicero, para que los mate, y venda à quartos, ó como mejor pudiere, sino pueden sacar mayor precio por ellos; y algunos se ofrecen à la carniceria, por amor de sus Principes, y de sus dueños. Son tan leales, que no huyen en la muerte por servicio de sus Señores: y así los Portugueses de ningun genero de esclavos se fian tanto como destos, y se firven no poco dellos para la guerra.

CABO PRIMERO. DE

CATARINA. DE LOPE GONZALES.

Pero bolviendonos à la marina, veremos que la tierra saliena do algo à fuera azia Poniente, forma tres Cabos, esto es, el Cabo primero, el Cabo de Catarina, y el de Lope Gonzales, muy notable por su preheminencia, puesto à un grado de altura, passada la Linea Equinoccial: en frente del qual están los Brames, gente de quien tenemos poca noticia. De aqui va corriendo la tierra casi derecha hazia Tramontana, asta la punta Delgada, por espacio de cinco grados, y dos tercios. Passada esta punta se descubre el Rio de los Camerones, lleno de pequeñas Islas; y por la tierra adentro, los Pueblos de Amby; y mas arriba, à la mano diestra, el País de Modera; y à la izquierda, el de Biafar, cuyos vezinos son dados sobre manera à encantos, hechizerías, y à todo exercicio Maxico.

BE,

BENIN. MELEGHETE.

GUINEA.

DE aqui doblando azia el Poniente, està el Reyno de Benin, con una Poblacion arto buena del mismo nombre, y el puerto Gurte. Sus vezinos son Idolatras, muy torpes, y bestiales, aunque su Principe quiere le sirvan, y traten à lo grande, y no se permite ver fino con solemnidad, y con muchas ceremonias. El Pais lleva mucha pimienta larga (llamada por los Portugueses, pimienta de costa) arto mejor, que la de la India; à cuya causa los Reyes de Portugal, no permiten el uso de aquella, por no envilecer el de esta: aunque sin embargo de todo esso, los Corsarios Ingleses, que corren toda esta costa, se llevan della, mas de una vez. Siguense las tierras de Dauma, y de Temian; y mas baxo hazia Mediodia, Meleghete, Provincia celebre por una semilla de color roxo, y de sabor vehementissimo, y fogoso, llamada por los Boticarios Grana paradisi. Hazese tambien xabon de azeyte, y de ceniza de Palma, que haze doblado efecto, que el nuestro; y por esto es prohibido à los Portugueses, los quales tienen aqui un fuerte, ò por mejor dezir Colonia, puesta casi baxo de la Equinoccial, llamada San Jorge de la Mina, con cuyo medio atrahen à si, por via de comercio, el oro, y las riquezas de las tierras convezinas. Siguese al Poniente la Guinea, Pais grandissimo, poblado de gentes, que los antiguos llamaron Autololes, y Ictiophagos; toma el nombre de Genni, que es su Metropoli, puesta sobre el Rio Senaga. Los que viven à la marina se sustentan de pescado; los Mediterraneos de legartos, y semejantes savandijas; y en algunos lugares de mejor temple, de hiervas, y leche. Habitan por familias; pelean muchas vezes por el interese del agua, y de los pastos, y no alcanzan noticia alguna de letras, ni de artes. Quando el Sol està en los nuestros Signos Septentrionales; estàn los Guineos (cuyo dia es de doze horas, y media) retirados todo el dia à causa del demasiado calor, y à la noche acuden à sus menesteres. La tierra no produce arbol, que lleve fruto, ni los hombres pelos, sino es algunos pocos, y crespos, en la cabeza; venden à sus hijos, persuadidos, que no pueden aunque sean esclavos tener peor vida ni trato. A esta miseria natural del Pais, se le añade el estrago, que le hazen las

Langostas, que si bien es inestimable el daño, que hazen à toda la Africa interior, no parece sino, que su proprio campo es la Guinea, la qual visitan muchas vezes, y en tanta multitud, que primero, qual una grande, y dencissima nube quitan la luz del Sol, y la vista del Cielo; y luego dexandose caer sobre la tierra, la cubren toda, y la talan, y consumen sin dexar cosa verde en ella; y conocen su avenida dos ò tres dias antes, con la amarillos del Sol. Pero aquellos miserables se vengan dellas, matandolas, y sacandolas al Sol para comer; lo que usan universalmente en la Ethiopia, y Arabia; y aun los Portugueses, an hallado tinajas llenas dellas en la costa de Cambaya, donde hazen no poco daño. Los que las an comido atestiguan, que son de muy buen sabor, y que su carne es tan blanca como la de los Gambaros, y Lagostines de Mar. He querido hazer esta digrecioncilla, por ilustrar la Vida del Sagrado Precursor de JESU-CHRISTO San Juan Bautista.

SIERRA LEONA.

Por la costa de Mar, de Meleghete, y Guinea, se ven algunos arroyuelos de pocas aguas, y de corta corriente; que son todo lo bueno, y mejor que esta tierra tiene. Que toda esta gente, acude donde mana, ò corre alguna agua, que los refresque el terreno, y les mate la sed. Veenfe tambien varios Promontorios, que se meten en la Mar: el Hermoso, el de las Tres puntas, el de las Palmas, el de la Verga, y la Sierra Leona, que es un monte altissimo, y assi se descubre de muchas millas lexos. Parece ser el que Annon, y Tolomeo, llaman carro de los Dioses. Llamanlo Leona por su terribilidad, que tiene la cima continuamente cubierta de nubes, de quien salen espantosos truenos, y horribles relampagos; y està lleno de Monas, y Ximios, y de semejantes animales.

CABO VERDE. SANE-

G. A. G A M B E A.

Siuese Cabo Verde, que Tolomeo llama Arfinario, uno de los mas notables Promontorios de toda la Africa; tiene à dos Rios por confines: el Meridional se llama Gambea, y el Septentrional Sanega; y se cree, que son brazos del Gir, ò del Niguer, La

La Gambia nace de las fuentes, que Tolomeo señala al Rio Níger, (puesto por todos los Antiguos en este Pais) y de la Laguna Libia ; es Rio mas caudaloso , y mas hondo que el otro , y que en su curso dá mas bueltas que una sierpe, con las quales abraça muchos otros Rios. A ciento , y ochenta leguas lexos de su boca, tienen los Portugueses una factoria, que se llama Restate de Cantor ; donde à trueque de otras mercaderias , sacan el oro de aquella tierra. Casi à medio camino ay una Isla que se llama de los Elefantes, por la multitud , que dellos ay. La Sanega, viene del Lago Kelonido, y forma algunas Islas , que por su aspereza no valen sino para sierpes , y otras savandijas ; y hazen el Rio en muchas partes innavigable. Ciento , y sinquenta leguas mas arriba de su boca , despeñase con tanto impetu de ciertos peñascos , que se le puede passar por debajo sin mojarfe ; al qual lugar , llaman los Negros en su lengua, Arco. Yo creo que lo mesmo es del Nilo baxo de sus cataractas ; y Estrabon escribe de ciertos Rios de la Hircania, que caen de asperissimos montes , con tanta furia , al Mar Caspio , que podrian passarles por debaxo , exercitos enteros sin mojarfe. Entra en este Rio , (sin otros muchos, cuyos nombres ignoramos) uno, que porque passa por tierra roxa , lo parecen tambien sus aguas ; y el que antes que se junten , beviere de las aguas del uno, y luego despues de las del otro ; le causaràn ascos , y vomitos. Junto à la Sanega viven los Jolofes, Tucuronos , Caragulones, y Baganes , naciones de gente barbara. Finalmente entra en el Mar por dos bocas ; la una de las quales tiene una milla de ancho : y es cosa admirable , que sobre su ribera Meridional , son los hombres negros , y bien formados, y el terreno fresco, y grueso ; y sobre la Septentrional , son de color pardo , y pequeños , y el Pais flaco , y miserable. Ambos estos Rios, llevan varios peces , y animales aquatiles , Cocodrillos , Cavallos marinos, sierpes à ladas aunque no muy grandes ; y acuden à beber de sus aguas diversissimas especies de animales. La tierra que està entre los dos, à causa de su inundacion (porque crecen , y menguan de la fuerete que el Nilo ; y su creciente comienza à quinze de Junio , dura quarenta dias , y otros tantos mengua) abunda de todo lo que el clima permite , como son havas , judias , y mijo ; porque el trigo , y los otros granos , centeno , cevada , y uvas , no llegan à fazon , à causa de la demasiada humedad ; sino es algun poco de trigo , junto à los desiertos donde viven los Caragulones. Pero su particular , y

principal alimento es el Zaburro, el qual siembran despues de la creciente de los Rios, echandole por encima algun tanto de arena, para defenderlo del calor, que abraza excessivamente la tierra. Beven cierto xugo, que distila de no se que palmas çajadas para este efecto, que fino lo tiemplan, embeoda no con menos rigor, que el vino. No les faltan grandísimas sierpes, Leones, leopardos, y Elefantes; pero no tienen otros Cavallos domesticos, fino los Bueyes, (y pequeños) y Cabras: y los Cavallos trahidos alli por los mercaderes, viven poco. El ayre à causa de los muchos lagos, que hazen las inundaciones de los Rios, es humedo, y gruesso: y grosísimo el rocío, que alli cae. Desde Octubre, asta por todo Julio, llueve à la hora del Medio dia, con muchos truenos, y relampagos. Entre la Sagana, y Cabo Blanco, està la playa, y el Pais de Anterote, todo casi arenoso, esteril, baxo, y llano; el qual toma el nombre de una Aldea. En este espacio estàn el Puerto de Dios, y el puerto de rescate. Toda la Tierra, que avemos descrito desde el Cabo de Buena Esperanza asta aqui, està poblada de gente negra. Los ultimos son los Gelofes, puestos entre los dos susodichos Rios por espacio de quinientas millas hazia Oriente. De suerte, que la Sane-ga es el termino donde se acaban los Negros: con todo esto, junto à su ribera ay hombres blancos à causa de las mugeres.

Ya que nos avemos despedido de los susodichos Rios, y de lo que se puede dezir en general de la qualidad de la Tierra, y de sus moradores; serà bien digamos de algunas gentes, y pueblos particulares. Bolyendonos pues hazia Levantè, està en los confines de la Nubia; Bornò, Provincia grande con un espacioso Lago: à cuyo Principe le estàn sugetos varios Señores; y el Anania escribe, que en alguna ocasion à peleado con cien mil soldados contra el Rey de Cabi: y Juan Leon, atestigua, que tiene tres mil Cavallos forasteros. No pone otra pecha à sus Vassallos, fino solo el diezmo de los frutos. Viven sin religion, con las mugeres en comun. No usan nombres propios, fino que se diferencian unos de otros con algun accidente personal; diziendo el vizco, tuerto, coxo, y enano; como lo usaron tambien los Latinos, de donde nacieron los nombres de los Flacos, Frontones, Nafones, Cocelitos, Crassos, Crassipedes, y otros. Confinan con el Reyno de Goram, donde la gente, que vive al contorno de un grande Lago, es de color, y lengua, muy semejante à los Gitanos. Siguese Zanfara, Tierra miserable, cuyos vezi-
nos

nos son Negriſſimos de color, de aſpecto muy ſemejante à las monas, y de coſtumbres mas beſtiales que torpes; y a ſu Tramontana, Reyna el Rey de Guangara, de alguna conſideración, ſi bien no tiene poblaciones de importancia, ſino es una que dà nombre à todo el Pais: ſu gente vive en caſerías, y chozas. Dexando à Zanfara, ſe entra en la Provincia de Mandinga, riquiſſima de oro, y à ſu cauſa frequentada de Mercaderes de Arabia, y de todas naciones, que con los medios poſſibles procuran ſarparle ſus riquezas. Su Metropoli es Songo, Ciudad Illuſtriſſima, la qual eſtà al Levante del Cabo de las Palmas por eſpacio de quatrocientas veynte millas: llaman à eſta Provincia los Portugueſes Mandimanza, nombre de un Rey de quien tuvieron alguna noticia en aquellos primeros tiempos de ſus deſcubrimientos. Al Septentrion de Mandinga, eſtà Cano, cabeza de un Reyno Rico de ganado, arroz, y algodón: donde viven los Fulos, y Moncos, que tienen ritos Chriſtianos, y por la mayor parte ſe nombran con nombres de los Apoſtoles. Saliendo de Mandinga, deſcubrimos à Guber, Tierra arto poblada, aunque en chozas, y poblaciones pequeñas: y tiene à ſu Poniente un deſierto arto grande, al cabo del qual yaze Gago, lugar mercantil; porquè acuden aquí infinitos negros, que trahen grande cantidad de oro, para llevarſe en contra cambio del, coſas de Berberia, y de Europa; y la que entre ellos mas precian es la ſal. Conſina con la tierra de los Mellos, que toma el nombre de ſu Metropoli, que tendrá ſeys mil fuegos. Su Principe es muy famoso entre aquellos barbaros. El Pais abunda en Zaburro, carnes, y algodón; pero no tienen animales quadrupedos, y de ciento que lleguen con las Caravanas, mueren mas de los ſetenta. Sus vezinos exceden en policia, y trato à todos los demas Negros. Proveen à Guinea, y Tombuto, de muchas coſas. Padecen exceſſivos calores, y por no perecer en ellos, beven todos los dias ſal deſleyda, y deſecha en agua. Su Rey tiene el Estado, y Corte junto à Gambea: en frente de la qual reyna ſobre la Sanega, el de Tombuto, Reyno famoso en la Africa. Toma el nombre de la Metropoli, que tendrá doze mil caſas, ò por mejor dezir chozas echas de greda, y paja. La inundacion del Rio los enriquece de grandes paltos, ganados, y frutas de leche; pero no lleva otro fruto (como ni las Tierras convezinas) que el toro, que es como la caſtaña, aunque de ſabor algo amargo. Ay Cavallos aunque pequeños; los bueyes les vienen de Berberia. En lugar de moneda

neda usan ciertas conchas marinas; quatrocientas de las quales valen un ducado. Acuden à esta tierra los Mercaderes del Cayro, Fez, Tunes, y Marruecos, por el oro de Mandinga, que tiene. Al Levante de Tombuto està Cabra, Ciudad grande, y copiosa de animales.

LIBIA. SARRA.

EL nombre de Libia, se apropria à aquella parte de Africa, que por ser desierta, la llaman los Arabes, Sar. Apartase de los confines de la Sanega, en partes, docientas millas, en otras, trescientas azia Tramontana: y se estiende del Oceano Atlantico asta los terminos de Egipto. Sus desiertos son de muchas maneras; porque unos estàn llenos de menuda arena, otros de guijarros sin agua, en otros se halla algun pantano, y el terreno produze algunos pequeños arboles, y plantas: y en efecto se anda universalmente ocho jornadas por el, sin hallar agua, y si alguna se halla es de pozos profundissimos, amarga, y salada; y aun algunas vvezes el polvo cubre los pozos, y en tal caõ los hombres, y bestias viandantes mueren juntamente de sed. Los Mercaderes, que van del Reyno de Fez à Tombuto, ó de Tremescen à Agadas, ó al Cayro, allende de los Camellos cargados de su mercaderia, llevan algunos otros cargados de agua; y en ver que les falta, matan los Camellos, y beven de la que les hallan en los intestinos; porque un Camello beve de una vez para mas de doze dias; y à no ser estos animales, no se podria contratar por esta tierra. Juan Leon, escribe de un Mercader, que comprò un vaso de agua por diez mil escudos, y que de ahi à poco el que la vendiò, y el que la comprò, murieron ambos de sed. En la tierra de Targa, solo ay algun poco de agua buena; y llueve excelente Manna. Junto à Tegaza ay salinas, cuya sal se lleva à Tombuto, que està à veynete jornadas. En esta vastidad de arenas se pierden los Rios, que nacen del Atlante, ó hazen algunos lagos, que es lo sumo de bien que poseen; como el de Gir, y el de Gueogan. Con todas estas dificultades no faltan Mercaderes, que andan por estos caminos. Las tierras puestas en los extremos de los desiertos son sus acogidas, y sus puertos, como es Hoden, lugar de gran passo, y de algun comercio por el concurso de los Azenegos, Lundayes, y Barbasingos. Es copioso de oro, y de algunos datiles; ay

tam,

tambien algunas cabras ò vacas, aunque pequeñas. Por aquí pasan las Caravanas, que de Tombuto, y del Pais de los negros, traen azucar, piedra, y oro à Berberia, à trueque de nuestras cosas. Es tambien de gran concurso Agades, Ciudad buena sobre un Rio, que entra en la Sanega, es bien edificada; y llueve en ella muy buen Manna. Escriven algunos, que el Principe de Hoden, que sucede por eleccion, paga ciento cinquenta mil escudos cada año al Rey de Tombuto. Los Libios son Arabes por estremo pobres, que viven de robos, y cosas semejantes; su ordinario alimento es leche de Camellos, (que es su vino) y carnes cecinas: y los desiertos engendran tortugas, abestruzes, dubos, y guarales (así los llaman) animales indomitos. Su cotidiana industria, es robar los Camellos agenos. No hazen asiento en ningun lugar, fino mientras ay hiervas para los pastos: pero aunque van peregrinando por unas partes, y otras tienen en cada Pueblo una cabeza à quien obedecen à la qual pagan las caravanas de los Mercaderes, un pequeño tributo. Con todo esto poseen mucha salud, y no ay gente que mas sufra la hambre, sed, y descomodidad de cosas: cuyo numero es increíble. Sumaith, es cierta generacion destes, que mora en los de siertos, que están en frente de Tripol, y abra entre todos ochenta mil que ciñen espada.

GUALATA. AZANE-

G O S . G A O G A .

AL Poniente de los desiertos, pasado Hoden, está Gualata, pequeño Pais, con tres grandes cañerías, riquísimas de oro, y nada pobre de trigo: aunque se consumen unos à otros con sus perpetuas discordias. Confinan con los Azanegos, moradores de un esterilísimo Pais. Los que viven à la marina se sustentan de pescado seco sin sal. Con todo esto tienen algun socorro de la fortaleza de Argin. El alimento de los Mediterraneos es una cierta semilla muy semejante al panizo, rayzes, hiervas, hojas, lagartos cozidos con el ardor del Sol, lagartijas, y otras semejantes inmundicias: aunque su principal alimento es leche de animales, que crían, que les sirve de comida, y bebida, por lo que, nunca matan las hembras,

Ll

Ay

Ay algunas Cabras, y Ciervas. Entre otros animales, ay Adimainnes, que son tan grandes como Asnos, aunque de lana, y cuernos muy semejantes à los Carneros. Como el Pais es uniforme, sin distincion ni variedad de montes, collados, Rios, ò selvas; en sus viages se rigen por las Estrellas, vientos, Cuervos, ò semejantes aves, que figuen las vassuras, y excrementos de las Tierras pobladas. Moran baxo tiendas. Visten pellejos de Animales, y su mayor industria llega à ser aduleros de apacentar bestias. No tienen Rey sino que viven por linages ò compañías. Andan embozados asta medias narizes, sin descubrir la boca sino para comer. En el otro cabo de los desiertos està Gaoga, Reyno grande de distrito, y terreno, pero de gente incivil, torpe, descalza, y desarropada.

NUMIDIA.

DE aquí entramos en la Africa, de que ya tenemos mejor noticia; de la qual, lo que cae al pie del Atlante por la parte Meridional, se llama Numidia, y se estiende del Oceano Atlantico, casi asta los confines de Egipto, con poblaciones no solo pequeñas, sino pocas, y claras. Lleva muchos escorpiones, y serpientes, que de verano hazen mil daños. Apenas cria otro arbol fructifero, que la Palma. Tiene pocos campos, que se puedan sembrar. La parte mas poblada es Dara, à causa de un Rio, que de Invierno crece, y se estiende por las campañas vezinas, à cuya causa tiene ambas las riberas llenas de caserías, Castillos, y campos de panes; pero si el Rio no crece al principio de Abril, todo el sembrado se pierde. Es bueno otro si, el Pais de Sigelmes, puesto sobre el Rio Zis, que tiene mas de trecentos Castillos, sin los casales, en el espacio de trescientas veinte millas. Aviendo sido Sigelmes destruyda, los Vezinos ciñeron de muro ochenta millas de Tierra, donde mientras tuvieron paz gozaron de su libertad, pero como despues naciessen ciertas discordias entre ellos, rompieron los Muros, y vinieron à ser sojuzgados de los Arabes. Son de alguna consideracion las comarcas de Tofset, y de Zeb. A esta parte de la Africa la llaman los Arabes, Biledulgerid, nombre, que lo es tambien de un buen Pueblo della: por lo que se di.

divide en tres principales Estados, que son Sigelmes, Zeb, y Biledulgerid. No quiero describir mas en particular esta Tierra, y sus poblaciones, por ahorrar la pesadumbre, y enfado que darian los nombres à causa de su barbara estrañeza.

ATLANTE MAYOR.

EL Monte Atlante, que se estiende de los confines del Oceano, asta los desiertos de Egipto, comienza en la Provincia de Hea. A su postrera punta Oriental, la llama, Juan Leon, Meias, dicha por Estrabon, Aspis. Es altissimo, y asperissimo, y assi los Romanos no lo passaron sino muy raras vezes, baxo Paulino: aora lo pasan cada año los Mercaderes de Fez, y de Marruecos, por yr à la Tierra de los Negros. No es habitable, ni por la parte de Marruecos, à causa de su aspereza; ni por la de Tesmena, à causa de su estremado frio; porque aqui, y en otras partes manan fuentes tan eladas, que no es posible, ni por un breve rato tener la mano en ellas, sin peligro de perderla. En las partes mas templadas, tiene el terreno vestido de verde hyerva, donde los Pastores pasan en Verano su ganado, porque en Invierno es inhabitable, no solo por la muchissima nieve, que descarga sobre el, y dura muchos meses, pero, y aun por la Tramontana, que le hiere, tan fria, y penetrante, que mata à los hombres, y à las bestias. Nacen de aqueste Monte cañi todos los Rios de Africa, de los quales van unos à parar al Oceano, y al Mar Mediterraneo, y otros se pierden en las arenas de los desiertos de Libia, donde hazen algunos Lagos, como es el de Dara, Zis, Gir, y el de Guarguala Ciudad muy bien edificada. Solo el de Megerada, parece que nace en los desiertos de Libia, y abre Camino por el Atlante, asta dár en el Mar Mediterraneo, junto à Puerto Farina. Ay otro Atlante, llamado menor, puesto entre el Rio Sala, y la Asama; al qual llaman oy los Moros, Diene.



DESCRIPCION DE LA BERBERIA.



EXANDO al Mediodia el Atlante, se entra en la Berberia cuya longitud es desde el Oceano asta los confines de Egipto, y la latitud, desde el Atlante al Mar Mediterraneo. Su longitud està hendida con una cordillera de montes, que se apartancien millas poco mas ò menos de nuestro Mar, y entre ellos, y el Atlante, se desplegan unos llanos amenissimos, distintos de no menos fertiles collados. Esta Provincia fue antiguamente poblada, por la parte de su Poniente, de los Mauricios, como al Levante, de los Getulos, gentes populossimas. Aora abraza las dos Mauritania, al Reyno de Tunez, à la Africa menor, à la Cirenaica, y Marmarica. Fue sugeta à los Emperadores Griegos, à quien se la quitaron los Vandalos, y à estos los Sarracenos, y Arabes, los quales introduxeron aqui su lengua. Aora està sugeta del todo al Xerife, y al gran Turco, sino es algunas fortalezas importantes, que el Rey de España tiene en ella. Sus vezinos se precian de lo que es policia, y pundonor: como lo atestigua la grandeza de las Ciudades, el arte de hazer mal à un cavallo, las escuelas de las sciencias, y las fabricas de tan singular Architectura. Son de las mismas costumbres que los Arabes, y de mas policia, y mejor trato; aunque de animo inconstante, ingenio sospechoso, astutos, infieles, vanagloriosos, iracundos, sobre manera zelosos, agiles, y diestros à cavallo, y muy sufridos en sus trabajos, y descomodidades. La Mauritania tiene ya su proprio Idioma, y lo usa; pero el de la Africa, es Arabigo corrompido. La Berberia està poblada de Arabes de dos maneras, unos de los quales viven en las Ciudades, y Pueblos, y otros por las campañas en Aduares. Es Aduar, una poblacion echa de mas de cien tiendas puestas en figura circular, con una plaza redonda en medio, donde tienen su ganado; las tiendas son de paño grosso, de lana, pelos de cabra, y telas de Palma, muy buenas para defenderlos del Sol, y del agua; y ponenlas tan juntas unas de otras, que parecen un muro. Tiene cada Aduar solas dos puertas, por la una de las quales entra el ganado, y sale por la otra: cierrantlas de noche, para que los Leones no entren à comer el ganado.

DES.

DESCRIPCION

DE LA MAURITANIA.



A Mauritania toma el nombre del color obscuro de sus vezinos, al qual los Griegos llaman Mauron, y aun nosotros lo llamamos Moreno. Dividese en dos. La una se llama Tingitana por la Ciudad de Tingi, oy Tanger; y la otra Cesariense, por Cesarea, oy Tiguident, esto es Ciudad vieja. Aquella contiene los Reynos de Marruecos, y de Fez, y esta los de Tremessen, y Argel.

MARRUECOS.

EL Reyno de Marruecos yaze entre el Atlante, y el Oceano Atlantico, en un sitio, que por la comodidad de las aguas, que de los vezinos montes nacen, y por la apazibilidad del viento de la Mar, abunda de toda suerte de granos, azeyte, uvas, azucar, miel, pastel de tintores, y ganado vacuno, y ovejuno. Hazen de pelo de cabras, paños tan delicados, que parecen de seda: y de sus pieles, los Marroquines, llamados asy por Marruecos donde los curten, y aderezan. Este Reyno contiene siete Provincias, que son; Sus, cuya Metropoli es Tagaosti; Hea, donde està la rica Ciudad de Tarudante; Guzola, y Marruecos, con Ciudades Metropolis de los propios nombres, aunque Guzola no tiene ningun pueblo murado; Durecala, cuya cabeza fue un tiempo Tite, y despues Azamor, ambas aora arruynadas; y finalmente, Escura, y Tedla, cuyas Ciudades principales son Elmedina, y Tebza. Ay en estas Provincias muchas Ciudades grandes, y buenas, las quales han padecido mucho en las guerras, que huvo entre los Portugueses, y aquellos Barbaros: oy las mas principales son Tarudante, y Marruecos. Tarudante, que se à echo insigne en nuestros dias, està entre los desertos, y el Mar, en una valle de diez y seys leguas de largo, y poco menos de ancho, rica de azucar, arroz, y de todo bien. Aqui los Ingleses, y Franceses true-

DESCRIPCION

can armas, y metales con azucar; cosa de muy grande daño para los Christianos. Marruecos fue un tiempo la mayor Ciudad, que tenían los Arabes en Poniente, como Bagdet en Levante: porque tenían cerca de cien mil fuegos. Está asentada en un grandísimo llano, à catorze millas del Atlante; con una comarca muy semejante à la de Milan: porque los Ríos, y arroyuelos, que baxan de los vezinos montes, le comunican no menos amenidad, que abundancia de quanto se puede desear. Con todo esto la parte mas fertil de la Mauritania, es la Provincia de Sus, particularmente cerca del Rio, que le dà nombre, del qual sacando por varias acequias el agua, riegan con mucha utilidad los prados, los jardines, y los campos de arroz, y cañamieles. De la propria suerte beneficia, à la Escura, su Tecevin. No es razon se dexé de advertir, que toda Berberia se mete por el Mar, con muchos Promontorios, y Cabos famosos. El que mas lo es en este Reyno, es Cabo de Non, al pie del Atlante, llamado así por los Marineros poco agudos, de aquellos antiguos Siglos, porque tenían por perdido al que se atrevia à passar del; fundados en que está rodeado de vaxios, y escollos, que lo hazian tan tremendo, y de tanto assombro à aquellos antiguos navegantes, que no osavan engolfarse en alta Mar: y en la propria opinion tenían al Bayador, que le está delante. Sigue el Cabo de Guer, el de Son, y el de Cantin. Fueron un tiempo los Portugueses Señores de una buena parte deste Reyno, y tuvieron en Cabo de Guer, un importante fuerte; que se les quitó despues el menor Xarife, con grande perjuicio dellos, por la acogida que an tenido aqui, y tienen oy los Corsarios Ingleses, y Franceses. Está en el grado trigésimo primo.

F E Z.

EL Reyno de Fez, se estiende de Azamor, asta Tanger, y del Oceano Atlantico, asta la Mulvia, en el qual espacio contiene siete Provincias, que son Temecena, con la Ciudad de Ansa, su Metropoli, la qual con todas las demas está desfolada; Fez, cuya cabeza fue Tiulit, sobre el monte Zaron, está aora por el suelo del todo artuynada, y le à sucedido la Ciudad de Fez en su lugar; Algar, donde está Larac, y Alcacerquibir; Habar, con las Ciudades de Tanger, y Fez; Erif, cuya Metropoli es Velez de la Gomera; Gared, donde está Melilla, y Tezota; Guz, cuya es Teraz, y Dubudo. Algar, es

Pro.

Provincia de ochenta millas de largo, y fefenta de ancho, toda llana, y de fumma fertilidad: rieganla los Rios Bet, y Behet, que fe pierden en unos lagos, con ambos margenes fiempre verdes, y de muy buenos pastos; y por confequencia abundán de carne, leche, manteca, y queso; y llevan infinito pescado. Habar, tiene de longitud cien millas, y de latitud fefenta. Erif, es Provincia toda montuofa, donde ay veynte, y finco montes, que fon ramos del Atlante, baftantemente poblados. Gared, es afpera, y feca, con pocas poblaciones, y muchos defiertos, y montes. Entre los Rios del Reyno, los mas principales fon el Subù, y el Luco; aquel nace à los pies del Atlante, y fe haze caudaloso, con las muchas aguas, que fe le allegan en el tan largo curso, que haze; este, no corre tanto, ni tampoco es tan caudaloso. Este Reyno tiene dos Pueblos, que moleftan fumamente las Marinas, y navegaciones de los Chriftianos, y fon, Larache fobre el Oceano, y Tetuan fobre el Mediterraneo. Los Portuguefes tienen aqui à Mazagan, y à las Ciudades Tanger, y Cruta. Mazagan tiene un no fe que de Puerto; Tanger, uno que pueden coger en el doze Vaxeles grandes, y veynte pequeños; y Ceuta, apenas nada. Mazagan, es celebre por el cerco, que le pufo Muley Abdalà en el año de 1562. con dozientos mil soldados, fufrido nobiliffimamente por los Portuguefes. Tiene por la una parte al Mar, y por la otra un bien ancho, y ondo foffo, que fe inche del agua del Mar. Los Castellanos tienen en este Reyno al Peñon de Velez, y à Melilla, con un lago al lado, donde pueden coger mil Galeras, defagua en el Mar, y fe haze muy buena fal en el. En fu comarca ay minas de hierro, y en el Mar, Perlas. Pero digamos ya dos palabras de la Ciudad de Fez, que es la mas hermosa, grande, poblada, y Rica, de todas las de Berberia. Tiene fu afiento (fino es el medio, que yaze en un llano) en collados, y montes, con un Rio, que la atravieffa, y le es de admirable comodidad. Dividefe en tres partes, la una està al Levante del Rio, tendrá quatro mil fuegos, y fe llama Beleyda; la otra està al Poniente, de fefenta mil fuegos, y fe llama la vieja Fez; y la tercera es Fez la nueva, de ocho mil Vezinos. Ay en ella fietocientas Mezquitas, la mas principal de las quales es Carruen, que tiene una milla, y media de circuito, y treynta, y una puerta. Los Mercaderes tienen un Barrio ceñido de muro, con doze Puertas, y quinze Calles. Uvo en ella un Colegio, entre otros muchos, cuya Fabrica le costó al Rey Abuhenor, quatrocientos ochenta mil efudos. Sa-

len por la Ciudad mas de seys cientos caños de agua, y tiene sobre el Rio tres cientos sesenta Molinos. El segundo lugar entre las Ciudades deste Reyno, tiene Mequinez, titulo del Principe; la qual tendrá ocho mil fuegos. Está asentada en un llano, no menos fertil de granos, y frutos, que gracioso, y deleytoso por la amenidad de los jardines, y de las aguas.

MAURITANIA

CESARIENSE.

Está la Mauritania Cesariense entre la Mulvia, y el Rio mayor; que desemboca en el Mar, baxo Bugia: en el qual espacio entran los Reynos de Argel, y de Tremissen. No es tan buena tierra como la Mauritania, porque si bien la Marina es algo llana, y fertil, correspondele poco la parte Mediterranea, como muy aspera, y montuosa; ni tiene Rios de importancia. El Reyno de Tremissen abraça quatro Provincias, que toman los nombres de sus Ciudades principales, Tremissen, Tenez, Bugia, y Argel: pero aora solo le han quedado Tenez, y Tremissen. Es este Reyno largo, y angosto; porque de los confines de Numidia asta el Mar, no tiene quinze millas de ancho; á cuya causa se defiende con dificultad de las cavalgadas de los Arabes. Tiene pocas Ciudades, y pocos Castillos. Tremissen, tuvo un tiempo cerca de diez, y siete mil fuegos: pero lo tubo, por las guerras de Jusepe Rey de Fez, que la tubo siete años cercada, aviendo edificado él al lado un grande Pueblo; y tambien por las guerras entre Carlos V. que la tomó baxo su proteccion, y los Turcos, que ultimamente se le alzarón con todo, y son oy Señores del; y tambien por las guerras, que hubo entre el Xerife, y el Turco; á menguado mucho de lo que ser solia. El Rey de España tiene en este Reyno, á Mazalquivir, con un hermosissimo, y muy buen puerto; y junto del, á Orán, fortaleza de importancia, tomada por Pedro Navarro el año de mil, y quinientos, y nueve, y muy en vano cercada por los Turcos, el de mil quinientos, y sesenta tres: tendrá diez mil Vecinos, por la mayor parte Españoles, nacidos ó naturalizados en el mismo lugar. Argel, fue otro tiempo de Tremissen, y por verse demasiado agravado con imposiciones, se rebelò, y se diò al Rey de Bugia: despues estuvo baxo del Rey Catolico, al qual, la quitò Horruccio Barbaroxa, el año

año de mil, y quinientos, y quinze. Y aora es de Turcos; la qual, con los robos de infinitos corsarios, que hazen cabo en ella, y por la residencia de un Lugar tiniente del gran Turco, se à hecho Ilustre, y rica. Está asentada sobre las espaldas de un Monte; tiene tres millas de circuito, ochenta mil Vecinos, falta de agua, y abundancia de pan; con dos puertas, una de Mar, y otra de Tierra, cuyas entradas, y salidas de provisiones valen (cosa verdaderamente muy notable) cerca de un millon de escudos. Una pequeña Isla le haze puerto, aunque no muy grande, y sugeto à Tramontana. Fue cercada por Carlos V. pero en vano à causa de una furiosa tempestad, que le echò à fondo la mayor parte de la Armada. Desde entonces acá la han continuamente fortificado, con Baluartes, y Castillos, de fuerte que puede ser tenuta por Plaza casi inexpugnable. Estiendese este Reyno alta Tercot, Ciudad de quatro mil fuegos; y hasta Guargualla, de feys mil. En la Provincia de Bugia está el monte Habez, poblado de gente fiera, y belicosa, baxo un Principe que continuamente Pelea contra los Turcos.

TUNEZ.

EL Reyno de Tunez abraça à la antigua Numidia, y à la Provincia Cartaginense: que si bien el nombre de Numidia se atribuye à aquella parte de Africa, que cae entre la Libia, y el Atlantes; con todo esto se coarta despues à la que tiene por lindes al Rio Mayor, y à la Megerada; y contiene las Provincias de Misila, y de Constancia; aquella famosa por el nombre de los Cavallos Masiilos, y esta por la residencia del Rey Masiiniffa. Constancia se llamó otro tiempo, Cirtha, ceñida por la parte de Mediodia de altissimas peñas, (y le sirve de fosso un Rio con las Riberas muy barrancosas) y por la otra parte es muy bien murada. Tiene la entrada yerta, y difícil, ni se puede subir à ella fino por dos sendas angostissimas sobre manera: floreció infinito en Riquezas, y Vecinos, baxo Micipsa, el qual por engrandecerla, y ennoblecerla, hizo venir hasta Griegos para que la poblaffen; y la reduxo á tanta magnificencia, y pujanza, que á un menester echava en campaña veinte mil Infantes, y diez mil cavallos, oy tendrá cerca de ocho mil fuegos. Vese en este Reyno la Ciudad de Bona, puesta sobre un lago navegable, celebre por la Gloria de San Agustín que fue Obispo della, y por la fertilidad de su

territorio. Biferta, està tambien sobre la boca de un Lago, en el qual entrandose el Mar en sus ciertos refluxos, y mezclandose con las aguas dulces del, atrahe infinito pescado, y haze un Puerto capaz de Vaxeles de alto bordo. A la boca del Guabilbaro, està la pequeña Isla de Tabarca, donde los Genoveses pescan Coral blanco, y roxo; del qual hallen tambien junto à Bona.

PROVINCIA CARTAGINENSE.

Passada la Megerada, se entra luego en la Africa menor, ó Provincia Cartaginense, cuyas Ciudades de mas nombre son oy Tunez, y Tripol. Fenece à los altares de Fileno, que oy es Puerto Sabia, ò segun otros Licudià, ò Erník. Passado el Rio, veese Puerto Farina. Aqui fue, Utica, que tuvo el segundo lugar en Africa, despues de Cartago. Hazese muchissima sal muy blanca, y muy firme. No lexxos del Promontorio Apollonio, y de la Megerada, estuvo Cartago, puesta en una Península ceñida de Muro, de trecientos, y sesenta estadios de circuito: tenia en medio, el Castillo llamado Birsá, y debaxo à la Islica Coton, y al tarazanal, oy la Metropoli desta Provincia es Tunez de ocho mil fuegos, con el territorio vestido de olivos, y linos. A la Tramontana de Tunez, regolfa un lago de diez millas de largo, y poco menos de ancho, en el qual entra por un canal, ò acequia el agua de el Mar; de aqui se va con vaxeles hasta Tunez, aunque no se puede yr, sino por el medio, por los lados como ay poca agua, no se puede navegar: à la boca de la dicha acequia està la Goleta. Al Levante de Tunez, con una punta aspera, y pedregosa, sale Cabo Bueno. Siguese el Golfo de Adrumito, y las Reliquias, y vestigios de Africa, afsolada por mandado de Carlos V. Mas baxo por la tierra à dentro, se ve Alcarvano, Ciudad celebre por los estudios, y por las supersticiones de los Mahometanos; los quales, por las muchas oraciones, que aqui rezan sus Caziques, y el Califa, creen que los que aqui se entierran, no pueden condenarse: por lo que vienen à visitar esta Ciudad à pie descalzos, y entran en ella con gran reverencia. Siguese Caps, en un País arenoso, y sin agua: donde el ordinario alimento de los moradores son ciertas rayzes, de sabor de almendras, que se llaman Habazis, y se comen cossidas, y crudas. En el Golfo de Caps, entra un Rio de agua caliente, que haze la Laguna

na Tritonia. Passado este Golfo se descubre Tripol, celebre por los males, que los Corsarios, que anidan en ella, hazen por las costas del Mar Mediterraneo. Quitola Sinàn Baxa à los Cavalleros de Malta, por el año de 1551, que fue quarenta años despues, que Pedro Navarro la avia tomado. Al Levante de Tripol, se despliega la gran campaña de Taiora, llena de Poblaciones, que se sustentan de las rayzes, que aora deziamos, y de datiles, y otras vituallas, que les ofrece la comodidad del agua.

CIRENAICA. MARMARICA.

LA Cirenaica, estava entre las aras de Fileno, y el Catabatmo, donde ay muchos puertos, agua dulce, y muchas comarcas feitiles; pero aora toda esta tierra es de quien mas puede, porque los Arabes la saquean por la parte de la tierra, y los Corsarios por la de el Mar, sin dexarle cosa segura. Tuvo un tiempo cinco Ciudades, y por esto se llamava Pentapoli, que eran Cirene, Apollonia, Tolomayde, Arfinoe, y Berenice. Cirene fue ciudad grande, fertil de rosas, azafran, vides, y cavallos, madre de muchos varones illustres, y de tanta potencia, que tuvo guerra mucho tiempo con los Cartagineses. Por la tierra à dentro, en frente de la Cirenaica, habitaron los Nasamonos, Pillos, parte de los Getulos, y de los Garamantes.

La Marmarica se estiende dentro tierra, entre la Cirenaica, y Egipto: llamanla otros Ammoniaca, porque el mas celebre lugar que tenia, era un Templo de Jove Ammon, famoso por el Oraculo, y por la visita que le hizo Alexandro Magno. Dista de Cirene quatrocientas millas. Desde Barca, de quien toma oy nombre la Marmarica, hasta la Ciudad de Alexandria, cuentan mil, y treynta millas de largo, y docientas de ancho: donde la arena, como ocupadora de todo aquel desierto, ya encendida con los rayos del Sol, abraza; y ya llevada de furiosos vientos, sepulta à los caminantes. Baxo della se halla Sal Ammoniaco, tan celebrado de los Señores Medicos.

FIN DE LA AFRICA.



LIBRO CUARTO
DE LA
DESCRIPCION
DE TODO EL MUNDO.
DE LA AMERICA.



UNQUE antiguamente se tuvo noticia de algunas Provincias puestas baxo de la Equinoccial; toda via fue admitida por comun opinion entre los mas sabios, que no avia Antipodas, ni mas Mundo, que Europa, Asia, y Africa, dexando la Torrida Zona por del todo inhabitable, à causa de su demasiado calor. Razon, que de ver encallada en ella toda la sabiduria de los Antiguos, no puede dexar de causarnos maravilla à los que en nuestros tiempos avemos visto descubierto un Nuevo Mundo, que vulgarmente llamamos America, ò Indias, y esse muy poblado, aunque puesto por la mayor parte baxo la Torrida; pues para que echarán de ver como no era inhabitable, les bastara por argumento, la experiencia, que de nuestra Zona tenian. Porque si bien el Sol universalmente con su vezindad, y hiriendonos de lleno, calienta, y disseca; y con la distancia, y obliquidad de sus rayos da lugar al frio, y humedo (como se ve en el dia, y en la noche, en el Verano, y en el Invierno) con todo esso, esta regla general la vemos alterada de mil maneras por la diversidad de los sitios. Porque la virtud de las causas universales en la produccion de sus efectos, es variada, y circunscripta, de la qualidad de la materia; de donde es, que las predicciones de los Astrologos salen falsas tantas vezes. Y nosotros vemos todos los dias, que el impetu de los vientos, està
mas

mas reforzado en las valles, y mengua en los llanos; el ardor del Sol, se recoge, y multiplica en los espejos concavos, y se dilata, y ensancha en los planos. Y porque lleguellos à nuestro proposito, el calor, y el frio del ayre de una tierra, recibe mil diferentes alteraciones de la variedad de los sitios altos ó baxos; en llano, ó en monte; bueltos à Tramontana, Mediodia, Levante, ó Poniente; vezinos, ó apartados de el Mar, lagos, bosques, Rios; ventosos, ó tranquilos. Quien duda que Inglaterra no esté mas tlexos de la Equinoccial, que Francia, y con todo esto escribe Cesar, que aquella es mas templada, que esta; y en la misma proporcion es Zelanda menos fria que el Atlante? Mas que digo? No ay mayor efecto de la vezindad del Sol, que el Verano; ni del estar apartado de nosotros, que el Invierno. Pues que diremos ahora, si en una misma distancia de la Equinoccial, y del curso del Sol, hallamos que en un mismo tiempo, se truecan los tiempos del año? y en fin es ello assi. Porque Gates es un monte, que desgajandose del gran Caucaſso, atravieſsa por lo largo à toda la India, hasta el famoso Cabo de Comorin. Digo ahora, que en un mismo tiempo de acá del monte comienza el Invierno cerca de los primeros de Abril, y de la otra parte del monte, el Verano. En la parte de acá, se cahe el Cielo en grandísimas lluvias, y corren vientos heladísimos, y borraſcosos; y de la parte de allá, gozan muy serenos, quietos, y apacibles dias. El Mar de la parte de acá es tan perverso, y furioso, que à penas se tienen por seguros los navegantes metidos en los puertos; de la parte de allá, se navega con seguridad el golfo de Bengala, y se contrata, y anda por todas partes. Finalmente en aquel parage haze el Monte Gates mayores efectos, que la Equinoccial; pues en tan breve espacio, muda invariablemente los tiempos del año. Pues si en una misma altura hallamos diferencia de Verano, y de Invierno; que mayor, y mas claro argumento buscamos para mostrar, que los grados del calor, y del frio, de la sequedad, y humedad, no dependen absolutamente de la vezindad, ó distancia, derechura, ó obliquidad de los rayos del Sol? Assi que no repugna el fresco con la vezindad del Sol, ni el humedo con la derechura de sus rayos: y por el configuiente era esta razon de poca fuerza para obligarles à negar los Antipodas.

Mucho mayor fuerza les hizo, considerar la vastidad grande del Oceano entrepuesto, insuperable à su juicio, à las fuerzas, é industria

tria humana, como verdaderamente le era. Porque como para sus navegaciones no tenian otra guía, que al Sol, Luna, las dos Ollas, y otras Estrellas; quando las nubes les escondian estos Astros, regianse por sola la calidad de los vientos, y por las conjeturas de las navegaciones, que ya otras vezes avian hecho, que como eran cortas, y las avian andado muchas vezes, era facil atinarlas sin guía: pero no, si el Cielo estava oscuro, y el mar alborotado con travesia de varios vientos. Que como en tal caso, el Cielo, y el Mar eran uniformes, no avia razon, que los moviesse à que encarasen las proas mas à una parte que à otra. Ahora Dios nuestro Señor para facilitar la predicacion de su Santo Evangelio à los Gentiles, y para reazer los daños que su Iglesia avia de padecer à causa de las Heregias en Alemania, y en todo el Septentrion, descubrió, cerca de los años, mil treientos, à un cierto Flavio de la costa de Amalfi, el secreto de la piedra Iman, y las propiedades de hazer, que el hierro tocado della, reciba virtud de mirar al Norte, y señalar la Tramontana; cosa verdaderamente maravillosa. Pues con el beneficio della, despliega el marinero sus velas por un immenso pielago, y se mete en la demanda de Nuevos Mundos, y con un fragil leño se atreve à oponerse al mismo Sol, en la velocidad, y grandeza de su viage, y curso; mostrando, que le es muy facil, lo que à los Antiguos se les figurò tan imposible.

¶ Assentadas ya estas dificultades, tratemos de las calidades de la Torrida, pues baxo della, està por la mayor parte este Nuevo Mundo, que llamamos Indias: y digamos, que esta Zona, es humidissima, y abundosissima de aguas, de todas maneras; y en particular quando el Sol la hierre directamente, llueve en ella por estremo todos los días. Ni ay tierra de mayores Rios, ni mas grandes lagos, ni de mas fuentes, que las Penínsulas Austral, y Septentrional del Nuevo Mundo: y aun no contenta la naturaleza de refrescar la Torrida con lluvias, y Rios, produce particularmente en el Quitò, y en las Molucas, ciertas cañas grandissimas, donde haze conserva de aguas. Ni es de poca consideracion, ver que baxo la Torrida ay mucho mas Mar, que tierra, como por el contrario en nuestra Zona ay mas tierra, que Mar. Otrofi, en la Torrida crecen las aguas, y llueve mas, quanto mas el Sol se acerca à la Equinoccial; como por el contrario, menguan, quanto mas se reti-

ra hazia los Tropicos : y en esto se echa de ver , lo que para el aumento de las aguas puede la equalidad de las noches con los dias , pues assi como en nuestra Zona , assi en la Torrida , crecen las lluvias en los Equinoccios. Otrofi , que la Torrida no solo es humeda , pero , y aun templada quanto al calor ; y en algunas partes es bien fria , como en Pasto , Collao , y Potosi , donde los montes se ven cubiertos de nieve , y esmaltados de hielo. La causa general de aqueste temple , es ser las noches largas junto à la linea , donde siempre son iguales à los dias ; pero quanto mas nos alexamos della , tanto crecen mas los dias de Verano , y se acortan las noches. Por lo que en Inglaterra , y en Irlanda , son mas largos los dias de Verano , que no en España. El ser los dias cortos , es causa que el Sol no puede producir tantos grados de calor baxo de la Equinoccial , como apartado della ; y assi lo vemos en efecto , que el Verano es mas ardiente , y caloroso en Estremadura , y en Pulla , que en el Quito , ni en Collao : porque para perfeccion del efecto , es de summa importancia la continuacion de la causa eficiente en el operar. Sin esto , el Nuevo Mundo està sembrado por todas partes de altos montes , los quales refrescan el ayre , por ser tan altos (porque los lugares altos , y sublimes participan mas del fïo , que los baxos , y hondos) y con las nieves de que siempre està cubiertos , y con los Lagos frigidissimos , y muchos Rios , que dellos proceden , y con sus aguas , que como son derritidas de nieve , y hielo son frias , y crudas ; y con el impetu , y rapidez , conque baxan por los montes , y atraviesan los llanos , refrescan el ayre , y el terreno por estremo : y como estos montes son altissimos , hazen grandes sombras , ya à unas partes , y ya à otras ; las quales juntamente con la prolixidad de las noches , son de mucha consideracion para la temperie de la Torrida. Añadese à lo dicho , el fresco de los vientos , que de continuo la corren ; porque en el Mar es perpetuo el Levante , que domina sin contraste todo aquel Oceano ; y en el Perú , y Brasil , es ordinario en passando medio dia , el viento , Sur , que es de increíble frescura ; de la fuerte , que en el Barlovento , las Brisas.

¶ Averiguemos ya que igualdad , ò ventajas ay entre nuestro Mundo , y el Nuevo. Y verdaderamente si consideramos al Nuevo en el estado en que se hallava quando fue descubierto , podremos decir , que le hazemos nosotros algunas ventajas quanto al Cielo , y tierra.

tierra. Quanto al Cielo; porque nuestro Polo está mas rico de Estrellas, y lumbreras, que el opuesto: pues à tres grados, y un tercio del nuestro, tenemos la Estrella, que llamamos Tramontana cercada de otras muchas, que con su resplandor, y belleza la acompañan, y al parecer la firven, y la hazen Estado, y Corte; pero el Polo Antartico, la Estrella mas cercana, que tiene, que es el Cruzeiro, dista treinta grados enteros del. La otra ventaja no menos importante es, que el Sol comunica su luz (como lo muestran los Equinoccios, y Solsticios) siete dias del año (y quizá mas) azia el Tropico de Cancro, mas que azia el de Capricornio: preheminiencia singularissima de la parte Artica del Mundo, sobre la Antartica. Destas dos razones, procede que el Nuevo Mundo sea mas frio, que el nuestro, porque goza menos de la luz, y rayos del Sol, y tiene menos Estrellas. Quanto à la Tierra, le llevamos tambien nosotros otras dos ventajas: la una es que la nuestra se estiende mas de Poniente à Levante, y por el configuiente es mas apta para la vida humana, que la del Mundo Nuevo, la qual angostandose de Poniente à Levante, se ensancha demasado de Polo à Polo. Esta razon, estriba, en que la Tierra corre de Poniente à Levante con mas equalidad, y dista siempre igualmente del frio del Norte, y del calor del Sur, y los dias, y las noches andan siempre à un compàs: pero caminando hazia el Polo, de fuerza se ha de dar en noches de meses enteros, y aun à la postre de medio año. La Segunda ventaja es, que nuestra tierra es mas favorecida del Mar, el qual la haze de mas comercio, y mas apta para la comunicacion; porque (allende del Oceano, comun à nosotros, y à los del Nuevo Mundo) nosotros tenemos el Mar Mediterraneo, que baña la Europa, Asia, y Africa, y se domestica con ellas de mil maneras, como dezeoso de acomodarlas, contentarlas, favorecerlas, y servir las, dividiendose à causa desto en mil Golfos, y otros tantos senos. Pues que diremos del Mar Baltico, y del Caspio; aquel de inmensa comodidad para Europa, y este para Asia? añadese à lo dicho, que nuestra Tierra es mas igual, y mas llana, y por el configuiente de mayor comercio por tierra, y por agua. Pues quanto à los frutos de la tierra, el Mundo Nuevo reconocia claras ventajas al nuestro; en la perfeccion de los animales, pues ni tenia Perros, ni Asnos, ni Ovejas, ni Cabras, ni Puercos, ni Gatos, y lo que mas importa, ni Bueyes, ni Cavallos, ni Camellos, ni Elefantes. Entre las plantas fructíferas

cal.

faltavanles Cidros, Naranjos, Limones, Granados, Higueras, y Membrillos, y lo que es de mayor confideracion, Vides, Olivos, y Cañamieles. Verdad es, que la ventaja, que les haziamos en los animales, era mucho mayor, que no en los frutos: porque en aquellos les excediamos en la bondad, y en la variedad, y en sola bondad en estos. Entre los granos, ni ellos tenian Trigos, ni otros semejantes, si solo Arroz, ni entre las gentilezas de los Huertos, à los Melones. En lo que es Artes, è Industrias, no ay comparacion; porque ni ellos se servian del hierro, materia de la mayor parte de las cosas necessarias, ò utiles à la vida humana: y se valian poco del fuego, instrumento universal de la Industria. La Artilleria, la Imprenta, las Letras, y el Estudio de las Sciencias, eran cosas para ellos totalmente ignotas; ni la navegacion excedia el curso de lo que descubrian con los ojos; y aun hablo en todo esto de las gentes de mas Industria, y primor, como eran los de Mexico, y del Perú. Excede otrofi nuestro Mundo al Nuevo, en la multitud de vezinos, y moradores; porque en este, ay montes, bosques, lagos inmenfos, que lo hazen inavitable en muchas partes: y donde es habitable, no està tan poblado de mucho como el nuestro; porque este fue primero poblado, que el fuyo; y aun nuestro Mundo estava ya lleno, quando el Nuevo comenzó à poblarse, y en efecto con las sobras deste se pobló. Otrofi, en el nuestro se han inventado las Artes para sustentar la vida, como es la Agricultura; para conservarla, como es la Architectura; y para acomodarla, como es la mercancia. De suerte, que aqui, la propagacion, y la multiplicacion del linage humano, estava ayudada de la naturaleza, y de la industria; y ella, de sola la naturaleza podemos dezir. Y assi hasta oy en la mayor parte del Brasil, viven como salvages; y en la Nueva España, ocupan muchissima tierra los Chichimecos, gente sin ley, sin superior, y sin casaf, que viven de cazas, y de la fruta, que la tierra produze por si misma: y aun los de la Florida, y del Paragay, viven por la mayor parte de la misma suerte; y quando los Españoles llegaron al Perú, si bien avia en el varias poblaciones, apenas tenia ninguna dellas forma de Ciudad, fino solo el Cuzco. De la suerte pues, que los animales domesticos son muchos mas, que los salvages, y los que andan en rabaños, y manadas son mas, que los que andan solos; assi los hombres, que viven juntos en Pueblos, y Ciudades, con policia, y leyes, son sin comparacion

mas, que los que viven por los montes, y selvas como fieras. Aunque oy es tambien menos poblado el Nuevo Mundo, que antes era; parte, à causa de las guerras, que los Españoles tuvieron entre si mismos; (dizefe que en las guerras civiles entre los Pizarros, y los Valedores de Almagro, y entre los mismos Pizarros, y los del Vando del Rey, murieron un millon, y medio de naturales) y parte por el desconcierto de los mismos Españoles en aquellos principios, no tanto porque trabajassen inmoderadamente à los naturales, quanto porque perecieron infinitos transportandolos de una parte à otra, y facandolos de su ayre natural: los ha sido tambien de muchissimo daño, y aun lo es oy, el uso de los manjares trahidos de acà de nuestra Europa, porque ni comian tanta carne, ni tan gruessa, y substanciosa, ni tenian vino, de que ahora està el Perú muy abundoso; y como sus Principes los llevavan trabajados, ocupandolos ya en fabricar Tambos, ya en aderezar caminos, y en cosas semejantes, no tenian tanto tiempo, ni comodidad para banquetear, y borrachear como ahora, que abusando de la libertad, se entregan al ocio, à la floxedad, à la lacivia, y à la borrachez, que los consume miserablemente. Ni han sido pocos, los que han muerto de algunas enfermedades generales, como viruelas, y secas en la Nueva España: y las mismas viruelas hizieron un grandissimo estrago de Niños, y gente moza en el Perú el año de 1567. en que murieron mas hembras, que varones, y ninguno murió, que passase de treynta años, ni aquexaron à nadie, que huviesse nacido en Europa. Así que por las susodichas razones, oy toda la parte marítima de la Nueva España està casi desierta, y à penas ha quedado semilla de los naturales en las Islas del Golfo Mexicano; y menos en la costa de Paria, ni la trigésima parte, en los llanos del Perú.

¶ Con todo esto quiere Jusepe de Acofta, que el Mundo Nuevo exceda al nuestro en ser mas templado, porque en muchas partes del, ni haze frio, ni calor que ofenda, ni de pesadumbre: pero esto tambien es comun à las partes de nuestro Mundo, que están debaxo, ò cerca de la Equinoccial, como es la Ethiopia, la India, y la Aurea Chersoneso, y otras Provincias, y Reynos. Quiere otrofi, que le haga ventaja en abundancia de aguas, y pastos: y à la verdad, quanto à las aguas es cosa muy clara, que tiene mas de Mar; y que el Rio de la Plata, y el Maraçon, son los mayores Rios

Rios del Univerfo. Dale superioridad tambien en grandeza de bosques, y en variedad de Arboles, y rayzes, de que se sustentan en muchas partes los de aquel Mundo; (como de Yucas en las Islas de Barlovento, y en el Brasil, y de Papas en el Collao) lo que tiene mucha verifimilitud, à causa de la conjuncion del humedo, y caliente, que alli reyna de continuo. Da otrofi por muy cierto, y fuera de disputa, que alli ay mas minas de oro, y plata, cosa que tiene no poca dificultad determinarla, alomenos à tanto por tanto. Porque yo no sè, si el Perú tiene mas minas de oro, que la Etiopia, y el Monopotapa, Mandinga, Samatra, y Lequios; ni si las minas del Potosi, son mas ricas, que las de Cambebes en Angola. Añade, que la Nueva España es de las mejores tierras del Mundo; cosa que sin perjuicio alguno se le puede confeder. Pero considerando el Nuevo Mundo en el presente estado, yo tengo por muy cierto, que sobrepuja al nuestro, no en multitud (porque no està tambien cultivado) sino en variedad de animales, y frutos; pues à los propios se les à añadido ahora casi todos los nuestros; con esta otra ventaja tambien, que nuestras semillas pruevan mejor en la America, que las suyas entre nosotros.

¶ La mayor dificultad, que ay acerca del Nuevo Mundo, es averiguar quien fueron los primeros, que lo poblaron. Y dexando à parte mil varias, y disparatadas opiniones, que como Barbaros tuvieron ellos mismos, à cerca desto; pues es cierto, que todos los hombres tuvieron origen de Adan, y Eva; y despues, de los que se salvaron en el Arca de Noe; y por el configuiente, que los vezinos del Nuevo Mundo, descien den de nosotros: la dificultad es averiguar porque parte passaron à el; no ay alguna cosa, que nos pudiesse dar mayor luz que la vezindad de los lugares, pero esto no nos puede valer aqui, à causa de la poca noticia, que tenemos de las estremidades de la tierra. Hazia Septentrion, quiere el Vopellio, que la Greolandia sea continente con el Estotilante: y si esto es assi, es muy verifimil, que los vezinos de Cappia, y de Norvega, continuando su propagacion, y poblacion, se entraron poco à poco hasta allà. De lo que hazen alguna fee los moradores, y sus costumbres, comunes à los Lappones, y Estotilantes, Norvegos, y Baccallaos: pues todos viven por los campos, en cuevas, ò huecos de arboles; visten pieles de bueyes marinos, ò de fieras; se sustentan de pescado, y de los frutos, que la tierra por si misma produce; ni son muy di-

Na 2

feren,

ferentes en el color. Por la parte del Sur, si ello es verdad (como muchos pretenden) que la tierra opuesta al Estrecho de Magallanes, es continente; abremos de dezir, que por aquella parte passaron muchos de los que poblaron la America: porque como aquel Estrecho en alguna parte no tiene mas de una legua de ancho fue muy facil passarlo. De la estremidad Oriental, y Occidental, no ay dificultad alguna: solo vemos, que el color de los vezinos del Nuevo Mundo, simboliza mas con las gentes Orientales, que con las Occidentales, porque son de color tostado, ò mulato, con que entendemos las diferencias, ò grados, que entre nosotros tiene el color blanco; porque en algunas partes es mas obscuro, como en el Perú, y en el Brasil; y en otros es mas claro, como en Paria, y en el Nuevo Reyno. Aunque no faltan algunas partes donde todos son negros, como en Careca, tierra puesta entre Santa Marta, y Cartagena, los quales avemos de dezir, que llegaron acá desde Guínea, ò Ethiopia, arrojados de alguna tempestad. De las partes de mas policia de Europa, no parece aya passado gente, antes de Christoval Colon; porque no se halla en todas aquellas tierras vestigio alguno de letras, ni de otra cosa de Europa; allende de que aun no ha dozientos años, que la mayor parte de las Islas puestas entre nuestro continente, y aquel, eran despobladas; como las Terceras, la Madera, Cabo Verde, S. Thomas, y las otras de aquel Mar. Concluyamos pues, que el nuevo Mundo fue primeramente poblado de gentes, que continuando las poblaciones de los Reynos de Europa, y de Asia (porque la Africa, no parece pudo tener parte en la poblacion de este Nuevo Mundo) y buscando de continuo mas acomodados, y seguros puestos, han llegado, poco à poco hasta allá; y tambien de algunos, que fueron arrojados allí por alguna tempestad de Mar, como parece, que de fuerza lo avemos de Filosofar assi, de los Negros de que ahora deziamos.

¶ En el descubrimiento deste Mundo, despues que Christoval Colon, lo descubrió, para la Europa, nunca se ha dexado de passar adelante, con varias ocasiones. Pero aunque en esto se han empleado muchos personages de grande animo, y valor singular, Castellanos, Ingleses, Italianos, Portugueses, y Franceses, faltanos aun mucho para tener entera noticia del, y particularmente de las estremidades azia Septentrion, Poniente, y Mediodia. Nosotros, figuiendo à las relaciones, que nos han parecido mas verdaderas, y à los Autores de

de mas autoridad, procuraremos dar la mas fiel cuenta del, que nos será posible, sin cansar al Letor, con demasiada prolixidad; cosa que siempre nos pareció propia de hombres, que ò no entienden lo que hablan, ò no saben hablar. La parte de la tierra pues, que se llama Nuevo Mundo, (hablo de los continentes) se divide en América, y Magellanica: La America, se subdivide tambien en dos grandísimas Penínsulas, asidas, y travadas entre si, con un Istmo de siete leguas de ancho, entre el Nombre de Dios, y Panama: porque las onze leguas mas, que de ordinario se cuentan entre estas tierras, son causadas de lo mucho, que se rodea por buscar mejor, y mas acomodado camino. Aqui llamaremos à la una de las susodichas Penínsulas, Septentrional, y à la otra Austral.



DESCRIPCION

DE LA PENINSULA

SEPTENTRIONAL.



ESTA Península quieren muchos que tenga, diez y seys mil millas de circunferencia, y quatro mil de largo, de Poniente à Levante. Sus confines, y terminos por la parte de Tramontana, aún no se saben. Descubriola Jayme Cartier, el año 1535. asta los cinquenta grados; Gaspar Cortere al Portugues, asta los sesenta; Sebastian Gaboto Italiano, asta los sesenta, y siete, sin poder à causa de los intensísimos frios passar mas adelante. Finalmente Martin Forficiero, por orden de la Reyna Doña Isabel de Inglaterra, hizo estos años atrás, varias Navegaciones, y viages, para poder llegar por aquella parte al Catayo, y à las Molucas; mas parece que la naturaleza misma se ha contrapuesta à los Hereges, y à sus designios; porque allende de la aspereza del frio, y rigor de los vientos, que por aquel parage corren, cae cierta escarcha tan penetrante, que como si fuera azogue, consume quanto toca; quanto mas que el Mar no se alarga azia Levante, sino siempre hazia el Polo. Por lo que, si bien el Forficiero, echò fama de que
 avia

avia llegado hasta el estrecho Artico, no llegó con todo esto à la fin de su viage. Descubrió con sus Navegaciones una tierra, que el llamó Verginia, y algunos otros Países desiertos, aunque frequentados à ciertos tiempos del año de gentes estrangeras, que acuden alli à pescar. Por las otras partes alinda esta Península con el Mar, que se llama del Norte, y con el del Sur, que la bañan por uno, y otro lado, hasta Nombre de Dios, y Panama. La parte que està hacia Levante contiene tres grandísimas Provincias, que son Estotilante, Tierra del Labrador, y Norumbega, que están casi opuestas à Norvega, Inglaterra, Francia, y España. Estotilante, es la mas Septentrional, que se sabe, fue descubierta mucho antes de Colon, por ciertos pescadores de Freslandia; y despues el año de 1390. fue reconocida por orden de Zikimo Rey de la misma Freslandia, por un Anton Zeno, Veneciano: los quales refirieron, que era tierra fértil, poblada de gente industriosa, y de alguna platica en cosas mecanicas. Sus riquezas, y hacienda, parece que consisten en pieles de fieras y de pescado; de las quales (como lo dixeron tambien los compañeros del Forficiero) hazen sus camas, calzas, zapatos, vestido, hilo, velas, casaca, y barcos. Viven en chozas cubiertas de pieles de Vallenas; sustentanse de caza, pesca, y de las hiervas, que la tierra por sí misma produce por los campos. No parece, que tengan otras aguas dulces, que las que se derriten de la nieve, y hielo; y assi es ordinario tomar pedazos del, quando quieren beber. Tienen poca leña, cosa comun à la mayor parte de las tierras Septentrionales, Escocia, Orcades, Scetlandas, Irlanda, y Biarmia: pero no les falta mucha abundancia de Ciervos, Liebres, Lobos, Osos, y otros animales salvages. Ay ciertos Perros muy semejantes à los Lobos, de que se sirven para tirar sus carros sobre el hielo. Su mas ordinario vestido es de pieles de Bueyes marinos; y las armas, hondas, y arcos de madera, con saetas armadas con casquetes de guelso. Fenece esta Provincia de Estotilante, al Rio Nevado, puesto en sesenta grados de altura: y aqui comienza la Tierra del Labrador, que se estiende hasta el Rio de San Lorenzo, llamado por otros, Estrecho de tres Hermanos, y por otros, Rio de Canada; navegado contra corriente, quien dize quinientas, y quien mas millas. Aqui ponen los Franceses, Santa Maria, Cabo Marzo, los Castillos, y Brest; à cuyo Levante està la Isla de los Demonios. El Pais està poblado de gente de estatura alta, y bien proporcionada. Trahen

axorcas de plata, y de azofar. Viven por la mayor parte de pescado, particularmente, Salmones, aunque no les faltan panes, y legumbres. El Rio de S. Lorenzo, tiene treynta, y cinco millas de boca, y do-
cientas brazas de ondo en ella; verdad es, que aqui mas merece nombre de brazo de Mar, que no de Rio, tiene muchas Islas, y entre otras la de la Ascension. Ambas sus riberas estan pobladas de gente, que adora al Demonio, y le ofrecen muchas vezes su propria sangre en sacrificio. Los Franceses ponen aqui la Nueva Francia, y los Pueblos, Canada, Ochilaga, y Sanguine, fabricados de madera. Francisco primero Rey de Francia, quiso assentar aqui el pie, por medio de Jaime Berton; y Enrique II. despacho à Nicolas de Villañon, con los mismos intentos; pero ambos se cansaron muy en vano. La mayor riqueza, que aqui se ha hallado son ciertos Diamantes, que ellos llaman de Canada, de poco precio, à causa de que son fragiles, quebradizos, y poco fuertes. Dexando pues el Estrecho de los tres Hermanos, se entra en un golfo, que le llama Quadrado, de cerca de ochocientas millas de largo, cercado de muchas Islas (el Verazano, y otros contaron treynta y siete dellas) por la parte de Levante. Este País se llama Tierra de Bacallaos, por un pescado de que ay tanta abundancia que es cosa increíble. Acuden à pescarlo los Bretones, Ingleses, Portugueses, y Viscaynos; secase al viento, y se conserva mucho tiempo, de la fuerte, que los Estocfis, y Arenques, que son tres fuertes de pescado, que por la inestimable cantidad que toman, y por el mucho tiempo, que se conserva, no es de menos utilidad para los Noruegos, Holandeses, Bretones, y otras gentes Septentrionales, que los azucares à Sicilia, y al Reyno de Granada; la variedad de vinos à Calabria, y Andaluzia; y el azeyte à la Pulla, y al Reyno de Sevilla. Por estar las susodichas Islas tan cerca unas de otras, parece que el Mar esté dividido en varios Rios, y así ay muchos, y muy seguros puertos. Tienen pocas Poblaciones, pero acuden ciertos tiempos à pescar algunos Pueblos Mediterraneos; cosa que arguye en ellos ingenio, é industria; porque el valerse de la tierra, y de lo que ella produze, da muestras sin duda de juicio superior à las cosas susodichas; pero con todo esto, es argumento de mayor ingenio, sacar el sustento del agua, y particularmente del Mar; aunque exceden à los dichos, los que se firven del fuego, y con el purgan, doblan, domeñan, y manejan los metales de la fuerte que quieren, y les dan mil formas; como tambien à

la tierra, y otras cosas desta suerte: pero los que alcanzan lo sumo del Imperio, que Dios nos ha dado sobre los Elementos, y las cosas compuestas dellos son los Pilotos, y Marineros; pues à fuerza de ingenio, y con un animo admirable, regulan los vientos, y con su auxilio, y medio fulcan el Mar, bolando casi del uno al otro Polo, y de Levante à Poniente. En lo que hazemos nosotros suma ventaja à los del Nuevo Mundo, y los Europeos à todas las otras Naciones, y los Portugueses à todo el resto de Europa.

De la America Septentrional.

El Nuevo Mundo, assi llamado, quando le descubrió Christoval Colon, año 1492. y despues America, por Americo Vespucio, que el año 1497 fue descubriendo, mayormente aquel gran Continente, que los Geografos, dixeron ser la quarta parte del Orbe Terraqueo; pero despues por su gran vastidad, les ha obligado à dividirla en dos partes, esto es en America Septentrional, y en America Meridional; algunos la separan por la Equinocial, y los mas por el Istmo de Panamá, que està situado en los grados 9. de latitud Septentrional, y en los 293. de longitud, y entre los Mares del Norte, y del Sur.

La America Septentrional, se estiende desde los 8. grados de latitud boreal hasta los grados 61, y en longitud entre los grados 235. y 330. que son 3180. millas Italianas de ancho, y 5700. de largo.

Dividese la America Septentrional en *Mexicana*, y *Canadina*; la Mexicana, ò por otro nombre la *Nueva España*, de las dos es la mas fertil, rica, y famosa parte, y lo mas de ella pertenece al Rey Catolico, que tiene innumerables Colonias.

La *Nueva España*, ó *Mexico*, es la mas noble parte del America Septentrional, se divide en quatro Audiencias, que son. San Domingo. Guadalupe. Nueva España. Guatimala.

La de San Domingo manda las *Islas del Golfo del Mexico*, la *Venezuela*, la *Nueva Andalucia*, y *Rio del Hacha*, que están en la *America Meridional*,

La Audiencia de Nueva España, contiene siete Provincias, que son

Mexico.	Guaxaca.
Panuco.	Tavalco.
Machoacan.	Yucatan.
Talascala.	

Las Poblaciones principales de la Provincia de Mexico son

Mexico.	Yztalgalapa.
Chulula.	Queretaro.
Tezenco.	Acapulco.
Quintlavaca.	

Las de la Provincia de Panuco son.

San Estevan del Puerto, ó Panuco
Santiago de los Valles.

San Luis de Tampico.

Las Ciudades principales de Mechoacan son. (guel.

Mechoacan, ó Valladolid. S. Mi-
Colima. San Felipe.

Zacatecla. Leon.

Zinzona. Zamora.

Pazcuvaro. Villalagos.

La Concepcion de Salaya.

Las de Tlascala son

Tlascala. Vera Cruz.

Los Angeles. S. Juan de Ulva.

Las de Guaxaca son

Antequera. Santiago.

San Ildefonso. Espiritu Santo.

Las Ciudades principales de
Tabasco son

N. S. de la Victoria, y Pontochan.

La Provincia de Jucatan es una
Península casi de 400. leguas de
circuito entre el Golfo de Mexico,
y las honduras, sus Ciudades son
Merida, ó Mayapan. Campeche.
Valladolid. Salamanca.
San Francisco.

La Audiencia de Guadalajara,
ó sea Nueva Galicia, es la parte
mas Occidental de la Nueva Es-
paña, y contiene las Provincias de
Guadalajara. Nueva Bizcaya.

Xalisco. Quivira.

Los Zacatecas. Anian,

Chiametlan. California. Cinaloa.

La de Guadalajara, tiene dos
Ciudades principales, que son
Guadalajara. Nombre de Dios,
San Felipe.

La de Xalisco las Ciudades de
Campoxtela. La Purificacion.

La de Zacatecas tiene à
Zacatecas. Xerez de la Frontera;
Aviñon. Erena.

Sombrarete. San Martin.
Nombre de Dios.

Las demas Provincias de esta
Audiencia no tienen Ciudades,
pues viven en Chozas, y son gen-
te barbara.

La California està en duda si
sea ó no Peninsula, no tiene Ci-
udades de Residencia, estendiense
desde 23. grados asta los 45. de
latitud, que son 1320. millas
Italianas, y de ancho 80.

La Audiencia de Guatimala se
divide en ocho Provincias.

Guatimala. Honduras.

Soconusco. Nicaraguas.

Chapa. Costarica.

Verapaz. Veraguas.

Las Ciudades principales de la
Provincia de Guatimala son
Santiago de Guatimala.

La Trinidad.

San Salvador. San Miguel.

Xerez de la Frontera.

La de Soconusco, tiene à Gueverlan

La de Chapa, tiene à Chapa, y
Ciudad Real,

La de *Honduras*, tiene las Ciudades de Valladolid. De los Cavalleros. Gracias à Dios. Truxillo. San Pedro. S. Jorge de Olancho. San Juan de Puerto.

La de *Verapaz*, tiene solamente la Ciudad de Verapaz.

La Provincia de Nicaragua, ò Nuevo Reyno de Leon tiene las Ciudades de

Leon. Segovia.

Granada. Realejo.

Jaen.

La de *Costa Rica*, tiene las Ciudades de

Cartagena. Nicoya.

Aranjuez. Castro de Austria.

La de *Veraguas*, tiene las Ciudades de

La Concepcion. Carles.

La Trinidad. Parita.

Santa Fee.

La *Nueva Francia*, comprehende algunas Provincias, que estàn contiguas à la *Canada*, y todas las tierras, que ay desde el Rio de San Lorenzo, ò *Canada*, con las Islas, que le estàn delante aftra la Nueva España, y en esta distancia estan

Las Islas de Terranova. La Acadia

La Tierra del Labrador. Seguenai.

La *Canada*. Los trocejcs.

Los Hurones. Los Algenquines.

Las Islas de Terranova, estan

delante el Golfo de San Lorenzo, en donde se pesca el Abadejo; tiene seguros Puertos.

La *Tierra del Labrador*, ò *Estotiland*, está cerca del estrecho de Hudson llamante algunos Nueva Bretaña.

La *Canada* toma el nombre del Rio, que aora se llama de San Lorenzo, que es el mas delicioso de la America Septentrional, su curso es de 1500. millas, y su boca de 100, Las Colonias, que conservan los Franceses son Todoufac. Miscou.

Quebec. Richeliu.

Las tres Riberas. Puerto Real.

Silleri.

Mandan tambien los Franceses El Seguenay. Los Hurones.

La Acadia. Los Trocejcs.

La Lovisiana. Los Algonquines.

Al Mediodia de la *Canada* está

La Nueva Ingalaterra. La Virginia.

El Nuevo Pais baxo. La Florida.

La *Nueva Ingalaterra*, ò *Newengland*, como llaman los Ingleses à quien está sujeta desde el año 1605. su Ciudad Capital es *Boston*, los mas famosos Pueblos, que tienen son los *Bersabeas*, ò *Masachusetes*.

El *Nuevo Pais baxo*, ò *Nuevo Iorb*, está à las costas del Mar entre la Nueva Ingalaterra, y Virginia, su Capital es el Nuevo Amsterdan, pero desde que los Olan- deses

deses la cedieron à los Ingleses, se llama *Nuevo York*, tiene tambien la Ciudad de Orange.

La *Virginia* fue descubierta por los Ingleses, que la llamaron así por la Reyna Elisabeta, que se conservó sin casarse nunca, comprende la *Virginia* debaxo de su Dominio.

La Merilanda. Nueva York.
La Nueva Suecia. Y Nueva Inglaterra.

Peço despues se han dividido en Gobiernos, y Dominios separados; Ahora confina à Mediodia con la Carolina, y Al Oriente con la Nueva Suecia; y el Mar al Occidente, y al Septentrion con la nueva Francia; sus Pueblos son los

Veroances.	Arrovatochs.
Kecengstans.	Pauhathans.
Pespaheges.	Nasamunds.
Chicahimanes.	Cheseapeachs.
Veanochs.	

La *Merilanda*, que es lo mismo que tierra de Maria, está en la parte Septentrional de la *Virginia*, los Ingleses la dividen en diez Condados.

Al Oriente.	Al Occidente.
Cecil.	Anarondel.
Dorchester.	Betancort.
Kent.	Calvert.
Somerfet.	Charles.
Tallot.	S. Maria.

La Ciudad Capital se llama *Iacomata*, y ahora Santa Maria.

La *Nueva Suecia*, está al Oriente del Mariland, y al Occidente del *Nuevo York*, primeramente fue de Franceses, y ahora de Ingleses, que la han incorporado con el *Nuevo York*, su Capital se llama *Gottemburgo*.

La *Florida*, que antes se llamava *Iaguaza* fue conquistada por *Diego Soto* año 1539. y el de 1549. por *Juan Ribaud Frances*, que fabricó el Fuerte de *Charles Fort*, y despues el Fuerte de la *Carolina*, con el qual dió el nombre à una Provincia; tienen aora los Españoles dos Colonias sujetas à la Audiencia de S. Domingo, situadas en la costa Oriental de la Peninsula de *Tegasta*, 15. leguas una de otra, y cerca donde estuvieron los Franceses en tiempo de *Carlos IX.* llamanse.

San Agustín. San Matheo.

Todo este vasto Pais se halla entre los grados 235. y 300. de longitud, y 36. de latitud Septentrional Confina al Septentrion, y Occidente con la Nueva Francia à Oriente con el Mar de la *Virginia*, y à Mediodia con el de *Mexico*, y tiene muy cerca de 3000 millas de costa de Mar.

NORUMBEGA.

Siguese Norumbega, Provincia llamada afsi por un Pueblo puesto sobre el Mar, de ayre arto templado, y de razonable fertilidad, como lo atestiguan los Naranjos silvestres, y las vides, que en muchas partes tiene. El mar que baña todas estas riberas, es por la mayor parte tan arenoso, y de tampoco fondo, que no se puede navegar sin peligro, y ay casi por todo una larguissima esquina de arena, que sirve de reparo à la tierra firme, y à las Islas. Los Franceses an puesto aqui al Puerto del Refugio, Puerto Real, Paraiso, Flora, y Angolema; pero como ni en esta, ni en otras partes se an concordado en la imposicion de los nombres particulares, no se puede encarecer la grande confusion, que desto à nacido. De aqui se va la tierra retirando hazia Poniente por muchas leguas, haziendo una grandissima playa llamada Apalken, de Pais cenagoso, y lleno de montes, y selvas. Alvaro Nuñez no hallo en quinze jornadas, que anduvo por el, ni una casa; aunque si muchos Ciervos, Dainas, Liebres, artos Conejos, y no pocos Talaquaces, animales, que baxo del vientre tienen una bolza, donde en los peligros recogen sus hijos, y huyen. Los moradores son muy alzados de cuerpo, enxutos, ligeros, andan casi desnudos, y no tienen poblacion de importancia, cuyas armas son el arco, y flechas; cosa que por ser comun al Naevo Mundo, no pienzo repetirla otra vez. Rematase esta Provincia en el Cabo de Santa Elena, donde el Rey Catholico tiene una fortaleza.

FLORIDA.

LA Florida se figue tras la dicha, y llamose afsi porque fué descubierta por Pasqua Florida, tiene de largo quatrocientas millas, y se mete por el mar con una punta de ochenta, es su costa aspera, y el Mar lleno de escollos, y rocas, particularmente delante la dicha punta, donde estan los Arrecifes, que llaman de los Martires. Está en el mismo Paralello, que la Mauritania; y tiene su centro à los treynta, y cinco grados, con el terreno fertil de toda suerte de granos si los siembran, y de qualesquiera frutos. Los Españoles à causa de ciertas desventuras, que les an acaecido, an casi del todo por aora abandonado su conquista, aunque por la noticia, que della tienen,

conocen bien, parte de sus riquezas, particularmente de oro, plata, Perlas, Turquesas, y Esmeraldas. Carlos IX. Rey de Francia procurò meterse en ella mediante Juan Ribaldo, que fué alla con siete naves, y trezientos soldados, y labraron un fuerte sobre el Rio Mayo; pero Pedro Melendes, Capitan del Rey Catholico, corrido de ver, que pretendiessen coger el fruto de los sudores agenos, los sacò de alli, con summo estrago de quantos avian quedado, y ruina de la fuerza, assolandola sin dexar ni rastro della. Bolvió con todo esto el año siguiente el Capitan Gordo; pero vista la dificultad de la empresa, diò la buelta para Francia, con arto poca satisfacion de si mismo. Los naturales de la Florida son de color obscuro, y casi tostado, diestros, agiles, y bien dispuestos; lo que en ellos, y en sus convezinos, procede del perpetuo exercicio de caza en que se emplean, y tambien de los manjares, que por la mayor parte son carnes montezinas. Ay tres diferencias de Ciervos; y de la una dellas, sacan las mismas utilidades (porque son domesticos) de leche, y frutas della, que nosotros del ganado vacuno, y ovejuno. Ay vacas, semejantes à los Caballos en las crines, y à los Camellos en la giba; arman las saetas con espinas de pescado, y piedras de pedernal. Usan conchas marinas por moneda, aunque aderezadas no se de que suerte à su modo, lo qual no es licito sino à los grandes Señores, como entre nosotros el hazer moneda. Visten Zebellinas, ò Martas, particularmente los Nobles, porque los que no lo son andan medio desnudos. De la Marina de Santa Elena, asta la punta de la Florida, está Rio seco, Cabo de la Cruz, Cabo de San Agustín, y Cañaveral. Tiene el Rey en la Florida tres Presidios, esto es San Jayme, San Agustín, (este fuerte fue assolado por Francisco Drak, cossario Ingles) y San Phelipe: y de aqui asta el Cabo de Terranova, ó Francia Antartica, pueden correr las Armadas de Navios pequeños, y de remo; porque el Mar es poco hondo. Muchos an sido de opinion, que por estas tierras ay algun Estrecho, por el qual el Mar del Norte se comunica con el del Sur: uno de los quales fue el Melendes, de que a riba hizimos mencion, y prbevalo primeramente porque en el Mar del Norte, se an hallado pedazos de Navios Chineses; y tambien porque en una playa, que se mete trecientas leguas por la tierra adentro, venian à ciertos tiempos Vallenas ignotas al Mar de acá: y à sido opinion de algunos, que el Kendi, avia passado por aqui, quando por el año de 1587. tomò al Cabo de California, una Nave, que venia de las Filipinas. Estevan Gomez buscando este

este passo navegò muchas millas por el Rio de San Anton , que està en la Florida , y otros por el de San Lorenzo: pero todos sin fruto.

GOLFO MEXICANO.

EL Golfo Mexicano , que por otro nombre se llama tambien ; Mar de Cortés , tiene como dos puertas ; la una està entre el Jucatan , y la Isla de Cuba , por donde entra su marea con un rapidísimo curso ; y la otra , entre la punta de la Florida , y la de Cuba , por donde sale con la misma rapidez. Baña poco menos de dos mil millas de costa entre la susodicha Florida , y el Jucatan , la qual costa es de la Nueva España. Es Mar muy tempestuoso , y con pocos puertos , y aun todos estos , fino es el de la Havana , sujetos al Septentrion. El mas principal es el de San Juan de Lua , à quatro leguas de la Vera Cruz , fortificado admirablemente de bien por los Españoles ; por razon de que aqui paran las Flotas de España , y de Mexico , à las espaldas de una pequeña Isla de sola una legua de circunferencia.



DESCRIPCION

DE LA NUEVA ESPAÑA.



ABRAZA este nombre toda la tierra , que corre desde la Florida asta el Mar de California ; y que confina al Mediodia con Guatimala , y el Jucatan ; conquistada por Fernando Cortés , el año de 1518. la qual aunque puesta dentro la Torrida , goza particularmente cerca de Mexico , el ayre muy templado , sin sobras de calor , ni rigor de frio. Los meses de Agosto , y Setiembre , llueve continuamente de medio dia abaxo. El terreno es fertilísimo , y allende de los propios , lleva con abundancia casi todos los frutos , y animales de Europa ; fino son vino , y azeyte , aunque no le faltan muchas parras , y muchos olivos ; pero de ambas cosas le viene de España con suma abundancia , y no

maglos

menos interese de las rentas Reales. Está llena de tantas, y tambien regidas Ciudades, y de tanta policia, que no reconoce ventaja à España: y los mismos Españoles han provado mejor aqui, que en otra parte. Verdad es, que si bien los naturales viven harto larga vida, los Españoles (llamo así à los que nacen de Españoles) ay pocos, que pasen de sesenta años, y los que pasan allà desde España, (cosa notable, y de grande consideracion) siendo ya de edad proveyta viven mas, que los que pasan muchachos. Los Indios contribuyen al Rey, y à los Feudatarios solos doze reales por cabeza, cada año. A los Conquistadores, y à los Soldados benemeritos, dales el Rey, así aqui, como en el Perú, no el gobierno de los naturales, sino solo el vassallage, y el derecho del tributo, que à el se le devia, en vida del Conquistador, y de su mayorazgo; y esto, con los cargos, que tocan à su Magestad, si tirara esta renta, que son proveer, y sustentar los Predicadores, ò Maestros de la Doctrina Christiana, y los Sacerdotes para el culto Divino, y tener las Iglesias proveydas. Pero la Justicia, y el Gobierno depende totalmente de las Audiencias, y Ministros Reales.

GUASTECA.

EN la conquista del Nuevo Mundo, han tenido grande cuenta los Españoles, en no poblar sino solo à la marina ó riberas de los Rios, asta que despues de averse bien fortificado, an ensanchado su Dominio por la tierra à dentro. Costeando pues la Nueva España, hallamos la boca del Rio de las Palmas; à cuya conquista llevó Alvaro de Narváez, el año de 1527. seys cientos Españoles, y cien Cavallos, los quales todos se perdieron sin hallarlo, y aun llegaron à comerse unos à otros de hambre. Ciento, y veynte millas mas abaxo deste Rio, corre el de Panuco; donde Francisco de Garai fue maltratado de gentes tan fieras, y crueles, que le mataron cerca de quatro cientos Soldados, sacrificaron, y se comieron algunos, y à otros desollaron, y colgaron las pieles en los Templos de sus Idolos: pero despues fueron conquistados por los Capitanes de Cortès. En este País, llamado Guastecca, ò Rio Panuco (todo es uno) està la Poblacion de Zimatao, en cuyo territorio nacen al pie de un monte dos fuentes, la una de pes negra, y la otra roxa. No quiero dexar de dezir á este proposito, que en la Isla

Isla de los Lobos junta à Lima ay una fuente de cierto betum , que en el Perú lo llaman Copoy , y otra en la punta de Santa Elena, con el qual se calafatan las naves muy bien. Abrà treynta , y nueve años, que por estas partes se movió cierta rebelion, declarada despues en guerra , con la qual quedaron casi del todo desiertas. Si guese Cabo Roxo, el Rio de Alneria, y Villa Rica la qual se llamó así, por ser escala, donde acudia todo el comercio de las dos Españas Nueva, y Vieja, desde la qual hasta Mexico , se hizo por orden de Don Antonio de Mendoza un hermosissimo camino , para facilitar el trafego , y acarreo de la mercaderia ; pero para mayor comodidad , se trasladò despues todo este trato à la Vera Cruz , que està algo mas baxo enfrente de San Juan de Lua.

MEXICO.

ES la Provincia de Mexico, la mas amena, y mas fertil del Nuevo Mundo ; y aun à Juicio de Jusepe Acosta , de las mejores que mira el Sol. Toma el nombre de su Metropoli , que dista cien grados de las Canarias, y ocho horas de sol de la Ciudad de Toledo. Fue presa por Fernando Cortès, el año de 1521 à treze dias de Agosto ; en la qual empresa tuvo baxo de sus Banderas , dozientos mil Indios , nueve cientos Españoles , ochenta Cavallos , diez , y siete Piezas de Artilleria , treze Bergantines , y seys mil canoas. Yaze esta insigne Ciudad en un espacioso llano (ceñido de altissimos montes , que siempre estan cubiertos de nieve) de setenta leguas de circuito , aunque dos lagos ocupan las treynta , y tres , el uno dulce , y el otro salado : de los quales el dulce entra en el salado , y como halla el suelo salitroso , se haze salobre ; en el dulce , nace muy buena hierva para los Cavallos , la qual siegan todos los meses , y no vale menos de dozientos mil escudos cada año. Del salado , solian sacar muchissima cantidad de sal , pero ya à faltado , y en su lugar se saca mucho salitre ; y los Indios coziendo la tierra con estiércol , hazen para su servicio una cierta sal artificial de poco valor, cruzan por ambos lagos tantos barcos , y bateles , que segun se dize llegan à sinquenta mil. La Ciudad estava en el Lago salado ; pero assolola Fernando Cortès , y bolviola à edificar, no en agua sino en tierra: la qual tiene seys mil fuegos de Españoles , y setenta mil de Indios en los arravales. Dizese de Mexico , que tiene
 qua

quatro cosas por estremo hermosas; esto es, mugeres, vestidos, cavallos, y calles. Sobre las riberas de los lagos avia cerca de cinquenta poblaciones grandes, entre las quales Tescuco reconoce pocas ventajas à Mexico. Fue de increíble desgracia para esta Provincia, la contagion de las viruelas, que tuvo principio de un Esclavo negro, enfermo dellas, que Alvaro Narvaez traxó entre su gente à la Nueva España; el qual inficionò en Zempoallan à uno de los naturales, por cuyo medio se estendieron de tal suerte por todas partes, que murieron infinitos con el rigor, que de peste entre nosotros: y como tras aver muerto muchísimos, quedaron muchos aturridos, otros pasmados, y otros impedidos de enfermedad tan nunca por ellos vista, dexaron de sembrar sus granos; sobrevino una carestia, ó por mejor dezir una horrible hambre, y tal, que si tuviera las manos en el gobierno, otro que el Cortès, quedara quizà toda la Provincia desolada para siempre. Pero fué el, no menos insigne en el regirlos, que valeroso en conquistarlos; ni menos unico en paz, que fin segundo en guerras: y así enriqueció la Nueva España de artes, semillas, Cavallos, Asnos, ganados de toda suerte, cañas de azucar, y morales, labró las minas, aderezó los caminos, y porque los de aquellos Reynos no se estragassen con los pleytos, alcanzò del Emperador Carlos Quinto el año de mil quinientos veynte y dos, que los Letrados no pudiesen ser admitidos en aquellos gobiernos. Con estas, y otras muy acertadas ordinaciones assentó los fundamentos de la felicidad, que poseen oy los Reynos, y Provincias de la Nueva España, la qual ni en magnificencia, ni en riquezas, ni en policia, ni en Nobleza, reconoce superioridad à las mas famosas Provincias de la Europa: y si bien la reconoce al Perú en la abundancia, y fineza de oro, y plata; excedele empero en riqueza de frutos, y ganados, y en el progreso de las artes. Posee tanta abundancia de provisiones, que aunque tiene infinito dinero, (y no se bate moneda sino de oro, y plata) veynte y ocho libras de yaca no valen mas de medio real, un puerco dos reales, y quando mucho tres; y no ay tierra en el mundo cuyos vezinos se sustentan con menos. Ay ganaderos de mas de quarenta mil vacas; y otros de ciento, y cinquenta mil ovejas. En la flota del año de 1587. desembarcaron en Sevilla sesenta, y quatro mil cueros de bueyes: y allende desta mercaderia, (que llega à ciento, y veynte mil escudos cada año) viene de allá grande cantidad de plata, parte en dinero, y parte en barras.

brasil, lanas, azucar, sedas, y cochinilla. Es la cochinilla cierto guzano, que lo siembran sobre las ojas de la higuera de Indias, donde nace cubierto de un vello muy delgado; cogenlo con diligencia, y lo secan al Sol, y seco lo imbian à España: y es mercaderia que llega à valer trecientos mil escudos cada año. La higuera sembrada desta semilla, no lleva en todo esse año otro fruto fino estos guzanos. Tiene tambien la Nueva España contratacion con la China de donde saca linos, arambre, azofar, estaño, cera blanca, tafetan blanco, oropel, y varias curiosidades, que se trahen al Perú à trueque de plata, que es la mas principal mercaderia, que de aqui se carga para la China; tierra, que lleva mas oro que plata, pero no passa de diez, y nueve quilates, aunque en Mexico lo apuran asta veynte y dos. Despide otrofi la Nueva España para el Perú cerca de un millon de paños, sedas, telas, y tablas. No se à podido aun asta oy afinar el arte de hazer vidrio, ni de hazer papel, y quizá mas à falta de artifices (particularmente la del vidrio) que de materia. El papel que hazen es de color muy oscuro, y en efecto solo malo para escribir; y el vidrio oscuro, y recio. En la Ciudad de Mexico, que es cabeza de la Nueva España, reside el Metropolitano, el Virrey, y el supremo Tribunal: y està aqui la Imprenta, la seca, y una Academia floridissima. Ay en esta Provincia otras Ciudades y Pueblos de importancia Tescuco de que ya havemos hecho mencion. La Puebla de los Angeles, con un territorio de milagrosa fertilidad, distinto en valles, llanos, y collados; donde sin los muchos panes, y frutos, que se cogen, se mantienen una increíble copia de toda suerte de ganados. De la otra parte està Trascalá, (que quiere dezir Ciudad de pan) en el pequeño repecho de un monte, cercado de una felicissima comarca de tierra llana, que tiene de circuitu sesenta millas. Hizo un tiempo trezientas mil almas, pero aora apenas llega à sinquenta mil. Gobiernase como Republica baxo la sombra, y proteccion del Rey, con un Alcalde Español, y otro de los naturales. Sus Ciudadanos son todos Idalgos, y an obtenido estos, y otros Privilegios, por los servicios hechos à la corona de España, en la empresa de Mexico. A cinco millas de Trascalá ay dos montes, el uno dellos siempre cubierto de nieve, y el otro escupe fuego: al rededor de los quales està lo mejor de la Nueva España. Los otros Pueblos de cuenta, son Tulla, Tulluca, y azia la marina, allende de la vera Cruz Zempoallam, con un territorio rico de aguas; Ta-

bas-

basco, Ciudad grande, (cuyo Obispo se intitula tambien, de Captec) que dizen tenia veynte, y cinco mil casas labradas las mas de cal, y ladrillo, y otras de madera, cubiertas de paja, y de ciertas tejas de piedra, y parecia mucho mayor por razon de que las casas por recelo de que no se les pegasse fuego, estaban derramadas acá, y acullá, sin tocarse unas á otras. Corre por estas comarcas el Rio Alvarado, que despues por tres bocas desagua en el Mar. Por la tierra adentro está Ulatlan, grande pueblo, con un territorio fructifero, y bien poblado; y con muchas minas de alumbre, y finisimo azufre. No digo de los otros pueblos, á causa de la dificultad de sus nombres.

OCTOMIOS CHICHIMECOS.

LA parte de la Nueva España, que cae entre Septentrion, y Levante, está poblada de gente Barbara, aunque tenuta por natural de la misma tierra: porque parte por fuerza, y parte con maña; fueron arrinconados acá, por los Mexicanos, y Navatlacos, que repartidos en siete Naciones, ó linages vinieron de las partes mas Septentrionales, abrá poco mas de ocho cientos años, á poblar la mejor tierra de la Provincia; estos de que aora hablamos estan divididos oy en dos generaciones; los unos se llaman Octomios, y los otros Chichimecos. Los Octomios con la vezindad de los Mexicanos an aprendido algo de policia, porque si bien viven en mucha pobreza, y miseria, y en tierras asperas, y desacomodadas, con todo esto trabajan un tanto, como los campos, y viven juntos con alguna policia, y tienen sus Pueblos, entre los quales es el mejor sin duda alguna, Xilototec, que dista quarenta millas de la Ciudad de Mexico. Hablan propria lengua, diferente de la Mexicana. Pero los Chichimecos, andan derramados por unas partes, y otras sin rastro alguno; no digo de policia, pero ni aun de humanidad. Viven en cuevas, y bosques como fieras, ó donde la noche ó otras necesidades los cogen, y otros van divagando por la campaña. Su sustento es caza, y frutos, que la tierra por si misma produce, y pocos se abstienen de carne humana; duermen en el suelo, no saben que son riquezas ni deleytes, ni ay gente, que menos caso aga del trabajo, hambre, y frio; son diestros en tirar de arco, andan desnudos, y

muchos dellos llevan detras por braveza alguna cola de animal; son alzados de estatura, membrudos, corpulentos, sin barbas, y dados à banquetes; emborrachanse con una bebida turbia, y de muy mal olor, echa de agua de cierta fruta seca, y de no se que rayzes, y viendose trastornados ladran reziamente como perros: algunos por parecer mas fieros se cruzan la cara, y las narizes. Los Españoles asta aora no los an podido domar porque como no tienen posada firme ni lugar donde vivan de asiento, sino que como manadas de Ciervos, ò otros animales ya estan en un lugar, y ya en otro, el irlos en seguimiento es canfarse, y sin provecho alguno, y en efecto se à de guardar en su conquista, mas reglas, y forma de caza, que de guerra. Divide à los Chichimecos por la mayor parte de la Nueva España, el Río, que los Españoles llaman Tordido. Dozientas, y quarenta millas de Mexico, azia Tramontana, estan en medio de los Chichimecos, las famosas minas de plata de Zacateca, y de la Nueva Viscaya, las quales aunque no se devan comparar con las de Potosi, son con todo esto muy ricas, y ay uno de los mejores Pueblos de Españoles de la Nueva España. Labranlas con esclavos Negros trahidos de Ethiopia, y con algunos naturales condenados à ellas por sus delictos. Ay en aquel contorno una grandissima Laguna, cuya agua se condensa de Verano, en blanquissima Sal. A dozientas leguas de Mexico, hazia Septentrion, se descubrió estos años passados una grandissima Provincia, y muy bien poblada, à la qual llaman Nuevo Mexico. Estiendese de los confines de la Florida, asta el Mar de California. Fue descubierta por unos Padres de San Francisco, de los quales ay aun oy algunos. Lleva mucho mahiz, legumbres, y en particular judias, algodón, caza, particularmente de Ciervos, liebres, muchas aves, mucho pescado, è infinitad de Vacas pequeñas, y con gibas. Sus vezinos andan mas vestidos, que ningunos de todo aquel Continente, viven en grandes Ciudades, con casas de dos, y tres altos, siembran, cogen, tienen sus ritus, y ceremonias. Dizese, que de aqui salieron las siete tribus, ò generaciones, que guiadas de su Idolo, poblaron la Laguna de Mexico (al rededor de la qual se avezindaron las cinco) y la tierra de Quernavaca, y el contorno del famoso Vulcano, que està entre la montaña Nevada, y la Ciudad de los Angeles (tierra tenuta por la mejor del Mundo) y el Mechoacan. Dizen, que ay dos Provincias, de las quales la una se llama Aztilan, y la otra Teucuthuacan.

MECHOACAN.

PAssando ya à la ribera opuesta del mar del Sur, descubrese Guatulfo, los Angeles, Tecoantepec, y mas adelante el Puerto de Acapulco, en diez y siete grados y medio, y el dia de la Natividad, de estos dos Puertos, parten las naves para las Filipinas, y suben à la altura de las tierras, para donde pretenden yr. Navegan por aquel paraje de los ultimos de Octubre asta los de Abril, y siguen su viage con perpetuos Levantes, y en popa; de los postreros de Abril asta los de Octubre corren Vendavales, vientos, que reynan de Mediodia hazia Poniente, con los quales dan la buelta para la Nueva España; y para hallarlos suben los Pilotos à la altura de veynte y ocho, ò treynta grados; los Levantes (à quien los Españoles llaman Brisas) corren dentro de los Tropicos, y los Vendavales, fuera dellos. Los susodichos Puertos confinan con el Mechoacan, Provincia que està à menos de cinquenta leguas de Mexico, (boxa ochenta) y es de las mejores tierras de la Nueva España; y assi el mahiz, y otros frutos, sazonan dos vezes en el año, y Francisco de Torrasas cogiò seyscientas hanegas de trigo de solas quatro que avia sembrado. Abunda de varios simples medicinales, entre los quales es muy conocido el, que del nombre de la tierra, se llamó Mechoacan. Lleva muy buen algodón, grana, morales, y seda. Rença grandissima cantidad de oro, y plata, aunque de baxos quilates, miel, cera, ambar negro, sal, y pescado infinito; por lo que se llama Mechoacan, que es dezir, lugar de mucha pesca, porque no es creible quan fértiles de pescado sean sus arroyos, Rios; y lagunas. Sus vezinos dan muestras de ingenio trascendente, como se puede ver en los labores hechos de plumas de varios colores, ò entallados en caña, y otras obras semejantes venidas de allà; aunque se puede ver esto, arto mejor en su language, que es tan rico, y copioso de terminos, tan figurado, y artificioso, que los que le entienden lo prefieren al Latino. Son altos de cuerpo de buena complexion, y de larga vida. Y se cree, que descien den de uno de aquellos siete linages, que vinieron de la parte Aquilonar para poblar la Nueva España. En esta Provincia està la Ciudad de Sinfonza, grande, y populosa, donde residian los Reyes de Mechoacan. Pazcuar, don-

donde fué antes la Silla Episcopal; y Valladolid, donde está oy. Corre por esta tierra un Rio rapido, y tortuoso, el qual despues de aver recibido, à otros doze, entra en la Laguna llamada Mar Cefalico, de ciento finquenta millas de circuito; de la qual sale furioso, y dentro poco espacio, cae despeñado en una profundissima valle, y continuando luego su curso entra con una inmenfidad de aguas en el Oceano del Sur. Pero bolviendo algo atras, se descubre junto al Mar, Sacatula; y mas adelante Colima, y la Purificacion; y sobre la marina los Puertos de San Jayme, de la Natividad, y de San Anton.

NUEVA GALICIA.

CULIACAN.

DE aqui se entra en la Nueva Galicia, llamada antes Xalisco, donde Nuño de Guzman, que la conquistò, mandò edificar las Ciudades de Compostela, del Espiritu Santo, de San Miguel, y Guadalajara. Aquella parte de la Provincia, que esta ceñida de los Rios Plasilla, y San Sebastian, la llaman Culiacan, que es el nombre de su Metropoli; y en ella está S. Miguel, Colonia de Españoles. Los de la Nueva Galicia, son gente pobre, andan desnudos, y duermen donde el sueño, ò la noche los coge por los campos; los de la marina se sustentan por la mayor parte de pesca, y los Mediterraneos de caza. Pero dexando ya à la diestra mano las tierras poco conocidas (à causa de que nunca se an visto dellas algunas muestras de oro ni plata) de Sibola, y Nueva Granada, se llega al Mar Bermejo, ó de California, que es asta donde llegan los Españoles; y se ve la tierra poco ó mucho, poblada. Aportò à Sibola, Francisco Coronado, el año de 1579. por orden de Don Antonio de Mendoza, pero vista la poca ganancia que hallò, diò la buelta con sus soldados para Mexico, de quien dista feyscientas millas.

QUIVIRA.

PAssando el Mar Bermejo se sigue una tierra seca, y poco poblada, cuyos principales Pueblos son, el Cabo del Engaño, Cabo de Cruz, Playa de Santa Ana, de San Miguel, de los Pescado-

res, la punta de Santa Elena, los Montes nevados, y el Cabo Mendocino, que es el mas Occidental, que se sabe desta Peninsula. De acá deste Cabo yaze el Reyno de Quivira, en quarenta grados, de ayre templado, terreno hiervoso, y fructifero; aunque el algodón, que es tan comun à casi todo el Nuevo Mundo, ya no llega asta aquí y ássi llevan por vestido pellejos enteros de cabras montesas, y cueros de ciertos Bueyes muy parecidos à los nuestros en la grandeza, y color, aunque difformes, y espantosos, con los cuernos mas pequeños, una grande giba en las espaldas, y mas vellosos en la parte interior, que en el resto, y de las rodillas abaxo, que dellas arriba; sobre todo tienen la frente, y todo el cuello vellosísimo, y los muchos adornado el cabo de la cola con un flueco, ò borla de lo mismo, que es un floreio admirable de la naturaleza. En estos animales estriba la mayor parte del sustento de los Quiviranos, porque los proveen de comida, bebida, calzado, y vestido; y asta de sus cueros hazen cuerdas, y labran casas de los huesos, agujas, de los nervios, hilo, de los cuernos, vasos, y del estiércol, fuego. Ay otrofi, una suerte de Maltines para guarda del ganado, y de la hazienda, y otra de carneros, que son unos, y otros al doble mayores, que los nuestros. Usan por todas estas tierras infinitas lenguas, lo qual procede de que sus moradores no son tan sociables, y unidos como otros, y la division de los Pueblos, y el estar unos lexos de otros, y de los comercios divide tambien las lenguas; que por esto Dios para poner division en los Gigantes, que se avian ayuntado para el edificio de la Torre de Babel, confundioles las lenguas. Y assi como la division dellas, dissipó los hombres; assi por el contrario la dissipacion de los hombres divide las lenguas. De aqui es; que viven en partes muy remotas, tienen de ordinario proprios Idiomas, como la Uvallia, y la Cornubia, en la Inglaterra; la Bretaña, en Francia; Vizcaya, en España; y Bohemia, por estar ceñida de Selvas por todas partes, en Alemania. Y assi la Magestad de Nuestro Dios, y Señor, para reunir al linage humano, unió en una lengua la variedad de muchas, en la predicacion de los Apóstoles.



JUCATAN.

B Olviendonos ya , al Mar del Norte, de donde à rato que salimos , nos viene al encuentro el Jucatan, llamado por los naturales Maiathan , ò Malapar, Península grandissima, puesta en veynte y un grado , que boxa nuevecientas millas ; la qual quanto mas entra en el mar , tanto mas se estiende , y se alarga con dos Cabos , de los quales el Septentrional , se llama Cabo Roxo , y el Meridional, Cotoque. Está desierta por muchas partes , es pobre de oro , y plata, pero rica de panes, frutos, miel, cera, ganzos, gallinas, liebres, y Ciervos ; y si bien carece de Rios , y arroyos , que la rieguen , con todo está siempre fresca , y verde ; porque à dos , ò tres palmos que cavén , hallan guijarros , y baxo dellos ay arroyos de agua , ò Rios que corren. Los naturales, son animosos, y guerreros , y gozan mas larga vida, que ningunos de la Nueva España. Acoftumbravan sacrificar à los enemigos, que cautivavan en la guerra, pero no los comen , antes bien por solo esto aborrecian à los Mexicanos. Usan arcos, rodela, cascós de madera, corazas de algodón, y se tiñen de negro el rostro, y el cuerpo. Adoravan la Cruz , para que los alcanzara agua del Cielo al menester. Algunos dizen , que se les hallaron Cruces de latón, y de madera, y que usavan la Circuncision.

GUATIMALA.

E S Guatimala Provincia de ayre suave, y benigno, y de terreno grueso, y fertil; el qual ya se empina en montes, y ya se humilla en fructiferós valles. Su Metropoli está asentada en un gracioso valle que se riega facilmente , y à causa desto está siempre llena de hiervas , y pastos de todas suertes. Entre otros frutos lleva muchísimos Cacaes, que son semejantes à la Almendra, aunque redondos, y mas gruesos , y corren por moneda en muchas partes de la Nueva España. Una carga dellos, que son veynte mil, valen en Guatimala ciento , y veynte reales, y dozientos en Mexico. El Arbol que los lleva , es enemigo del Sol , y muy amigo de agua, y así lo plantan en ella, y à la sombra de algun otro arbol que lo repare , y adargue de los rayos del Sol, si quieren que medre , y frutifique bien. Estuvo antes la Ciudad al pie de un Vulcano ; pero como el año de 1542. à 26. de

De

Deziembre, un lago, que estava escondido en las entrañas de aquel monte, rebentasse por muchas partes, dió con un espantoso impetu sobre la Ciudad, y alloló la mayor parte della; à cuya causa la trasladaron à dos millas de allí, en otro sitio mejor, junto con el Obispado, y Real Consejo. Pero el año de 1581. de otro Vulcano, que estava à poco mas de dos millas della, salió un arroyo de fuego tan grande, que no parecia, sino que avia de abraçar todo el Mundo; y luego el otro dia escupió tanta ininidad de ceniza, que inchió la valle, y casi sepultó la Ciudad. Pero no pararon aqui los defastres, y trabajos de Guatimala; porque el año siguiente salió del mismo Mongibelo un Rio de fuego, que corrió veynte, y quatro horas con un impetu tan furioso, que abrafava las piedras, y calentó el agua de cinco arroyos, de tal suerte, que no se podian vadear de insufrible; en el entretanto se sentian horribles truenos, se veian rayos relampagos de fuego, y llamas, que corrian por el ayre, de inestimable grima, y atombro. Allende de la Ciudad de Guatimala, ó de San Jayme (que todo es uno) son en esta Provincia, Chiappa, San Salvador, y San Miguel, Colonia de Españoles; y ay un lago de cien millas de largo, y treynta de ancho. En San Jayme reside el Governador de la Provincia, con muy plenaria autoridad; porque provee de lo que vaca, en quien le parece; cosa que no la pueden hazer los Virreyes de Mexico, ni del Perú.

TIERRA FIRME.

A Quella parte del continente, que fue descubierta por Christoval Colon, despues del descubrimiento de las Islas, la llaman Tierra Firme; la qual contiene todo lo que cae entre las Provincias, y Reynos de Paria, y del Jucatan, esto es sobre el Mar del Norte, Fonduras, Beragua, parte de Castilla del Oro, Cartagena, y Venenzuela; à las quales se les ha añadido despues Nicaragua, y el resto de Castilla del Oro, puesto sobre la Mar del Sur. Para entender bien el sitio destas Provincias, se ha de advertir, que la tierra, que se retira del Cabo Meridional del Jucatan, casi directamente entre Poniente, y Mediodia, se alarga de nuevo azia Oriente en frente de Jucatan, y dexando un grande Golfo en medio, haze dos Cabos, el uno se llama Trespuntas, y el otro Cameron; y à este corresponde despues otro, que se llama Cabo de Gracias à Dios. Entre el Jucatan, y Tres

Puntas, se ensancha el Golfo de las Higueras; y entre Tres Puntas, y Cameron, está Trugillo; y entre Cameron, y Gracias à Dios, está Cartago. En Fonduras, el Cabo de los Españoles, es Trugillo, y el de los naturales Comataqua, con su Obispo. Está tambien Algateca, Pueblo de confideracion; un Lago con varias Islas; y el valle Olanchio, de admirable amenidad. En Beragua, no ay cosa mas notable, que el Rio de quien ella toma el nombre, y el defaguadero.

NICARAGUA.

Nicaragua es Provincia arenosa, y à causa desto, de intensissimo calor en Verano, de tal suerte, que à penas se puede andar de dia; ni está menos falta de aguas que Pulla, ni menos defacomodada que Aragon, ni menos pobre de arboles, que Estremadura. Verdad es, que en algunas partes produce ciertos arboles, que pueden suplir la falta de muchos otros, pues son tan grandes, que à penas pueden seys hombres abrazarles el tronco: y ay otros tan regalones, y de tan estraño natural, que en tocarles los ramos se les secan las hojas. Donde la tierra se ve beneficiada de algun Rio, ó arroyo, ó otras qualesquiera aguas, es de tanta fertilidad quanta se puede desfiar; como se puede ver en la parte, que se estiende del Puerto del Socorro, hasta Fonduras, y Granada, que por su maravillosa abundancia de todo bien, tiene nombre de Costa Rica. La riqueza de Nicaragua, consiste en gran parte, en una grandissima Laguna (tiene segun muchos, trezentas millas de largo) la qual con que se acerca à doze millas del Mar del Sur, defagua en el del Norte, de que está muy apartada. Muchos han pensado que aderezando la canal por donde entra en el Mar del Norte, y abriendo otra desde la laguna hasta el Mar del Sur, seria franquear puerta, para una felicissima navegacion, de Poniente à Levante. Otros trazan esse passo desde el Golfo de Uraba, al de San Miguel, que ay setenta y cinco millas. Otros hazen este designo, del Rio de los Cocodrillos, que nace en Chiagre, y entra en la Mar junto à Nombre de Dios; y finalmente otros de otro Rio, que corre de la Vera Cruz à Tecoantepec. Pero no parece, que aprueve Dios estos discursos, y trazas; porque ni el Rey Nicaragor, pudo jamas llegar à su deseado fin la acequia, ó fosso, que pretendio hazer desde el Mar Caspio al Euxino; ni los Reyes de Egipto, con que estavan hechos à emprender, y salirse con obras milagrosas,

fas, pudieron acabar de abrir el fosso, que intentaron entre el Nilo, y el Mar Roxo, ni la deste mismo Mar al Mediterraneo; como ni la potencia Romana pudo abrir aquel passo de solas cinco millas, que está entre el Mar Egeo, y Jonio en la Morea. En efecto, á lo puesto Dios al Mar sus terminos, y lindes, (y así dixo Dios á Job, *Circudedi illud, terminis meis, & posui vestem, & ostium, & dixi, usque huc venies, & non procedes amplius, atque hic confringes tumentes flutibus tuos.*) Y así parece, que no permite, que el atrevimiento humano los mude. Dexo la dificultad, é inmenso gasto, que pide semejante empresa donde quiera, que se designasse: y añadasse á esto, que emprenderlo con los naturales, seria querer acabar los pocos que an quedado; pues pensar valerse de los Negros de Guinea, y de Angola, es fin porque, pues á penas bastan para el servicio de las minas de oro, y plata. Quanto mas, que semejante passo, facilitaria de tal suerte la navegacion para el Perú, Nueva España, Mohicas, Filipinas, China, y para todo aquel Archipiélago; que en breves dias se olvidaria la trabajosa navegacion, que hazen los Portugueses, costeando toda la Africa, asta mas allá del Cabo de Buena Esperanza, y acudiendo todos al Poniente, dexarian las empresas del Mediodia, en manos de los Corsarios, Ingleses, Franceses, y otros, con notabilissimo daño de toda la Christiandad. Bolviendo pues á Nicaragua, digo que sus vezinos son de buena estatura, y de color mas blanco, que moreno; los quales aun antes, que se convirtiesen á la Fe Catholica, tenian alguna forma de Justicia; porque al Ladron lo condenavan por esclavo del que avia robado, asta que le huviesse satisfecho el daño. No tenian castigo señalado contra los que mataban al Cacique, ó á sus Principes, teniendo por imposible, que semejante caso pudiesse suceder.



DESCRIPCION

DE LA PENINSULA AUSTRAL.

ESTA Península se dize, que boxa diez y seys mil millas, con quatro mil de largo. Su anchura es varia, porque entre el nombre de Dios, y Panama, tiene siete leguas, entre el Golfo de Uraba, y el de San Miguel, setenta y cinco; entre el Cabo de San Agustín, y Cabo Blanco; mil ciento treynta y quatro, en el Estrecho de Magallanes. Está sugeta à dos Coronas, porque la costa Oriental, que corre desde el Rio de Orellana, al de la Plata, se llama Brasil, y pertenece à Portugal, y lo demas à Castilla. Casi toda está atravesada de altísimos Montes, (y por el conseqüente de infinitas valles) de los quales salen innumerables Rios; y son mayores, los que defaguan en el Mar del Norte, que los otros; y es la razon desto, que las montañas, que corren todo el Perú, nunca se apartan de vista de la mar del Sur, y así los Rios, que salen dellas, à penas nacen, quando ya dan en el Mar donde mueren.

De la America Meridional.

Toda esta gran Península contenida del Istmo de Panamá, estienda desde desde el grado 9. de latitud Septentrional asta el 55. de la otra parte de la Equinoccial, que son 64. grados esto es 3840. millas Italianas de largo, y entre los grados 291 asta el 350. que son 59 grados esto es 3540. millas por lo mas ancho; y despues acaba en un triangulo casi equilatero, pues desde Puerto viejo, al Cabo de San Agustín ay 3540. millas, y de este asta el Cabo, que está en medio del Estrecho de Magallanes ay millas 3672. y de este à Puerto viejo 1720. Dividese esta America en

Peruliana.	Brasil.
Tierra firme.	Paraguay ò Rio
Guiana.	de la Plata.
Rio de las Ama.	Tierra, é Isla
zonas,	

Magallanica.	Chile.
El Perú es la parte mas celebre	
de esta America, está situada à la	
parte del Mar del Sur; dividese en	
quatro Audiencias de	

Qui

Quito. La Plata.
 Lima. Las Charcas.
 La Audiencia de Quito, está
 debajo de la Equinoccial, y tiene
 sugetas las Provincias de
 Popayan. Pasamoros.
 Los Quixos, ò Canallas.
 San Juan de Salinas.

En la de Popayan, manda las de
 Popayan. Timana. Cali.
 En el Perú posee las Ciudades de
 S. Francisco de Quito. Jaen.
 Rio Bamba. S. Miguel del Piura.
 Cuenca, ò Bāba. S. Tiago, ò Culata.
 Loxa, ò Zarza. Caltro de Vili.
 Zamora de los Alcaydes, Puerto
 viejo.

En los Quixos, ò Canela, obe-
 decen à la Provincia del Quito.
 Baeza. Avila.
 Archidona. Sevilla de oro.

En la de Pasamoros, tiene tam-
 bien la Provincia de Quito San
 Juan de Salinas, ó Valladolid.
 Loyola, ò Cambinama.
 San-Tiago de las Montañas.

La Audiencia de Lima, ò de los
 Reyes, es la principal, y celebre
 por ser la Ciudad de Lima, la re-
 sidencia del Virrey, que pone el
 Rey Catholico, Señor de esta
 grande, y rica Region. Las Ciu-
 dades, que contiene son
 Lima. Guamanca.
 Culco. Oropefa.
 Arnedo. S. Francisco de la
 Vitoria.
 La Santa. S. Juan del Oro.

Truxillo. Arequipa.
 Miraflores. S. Miguel de la
 Ribera.

S. Juan de la Frontera. Valverde
 San Tiago de los valles. Cañete, ó
 Guarco.

Leon de Guanuco.

Las Audiencias de la Plata, ò
 las Charcas, se dividen en dos
 partes, en las Charcas de la Sierra,
 y en las de Tucuman; la de Tucuman
 pertenezzen al Paraguay, en
 donde se descubrirà mas distinta-
 mente. Las Ciudades celebres son
 N. S. de la Paz. S. Cruz de la
 Sierra.

Oropefa. San Tiago de Estero.
 Potosi. N. S. de Talavera.
 Chicuito. S. Miguel Tucuman.

La Tierra Firme, corre por
 3000. millas Italianas desde el
 Istmo de Panamá, asta el Rio de
 las Amazonas, y de ancho desde
 el Mar del Norte tierra à dentro,
 muy cerca de 1000. millas.

Dividese en tierra firme Orien-
 tal, y Occidental, la primera es
 la menor, y la poseen los mis-
 mos del País; la segunda es la mas
 fertile, y rica, sugeta al Rey Catoli-
 co, que pone los Governadores de
 Panama, ò tierra Paria, ò nueva
 Firme. | Andalucía.
 Cartagena. Popayan.
 S. Marta. Nueva Granada;
 Rio de la Hacha.
 Venezuela, ò Coro.

El Gobierno de *Panamá*, que es el principal de la tierra Firme, tiene su Audiencia, y la de *Nombre de Dios*, se mudó à Porto Bel-lo, en donde no ay mas de 45. millas de tierra entre el Mar del Norte, y el de el Zur, que por averse reconocido ser mas alto el del Zur, no se ha cortado, pues sería de gran conveniencia à la navegacion.

El Gobierno de *Cartagena*, es famoso por su Puerto, que es el mas frequentado de toda la America, las Ciudades, que manda son *Santa Maria*. *La Concepcion*. *San Tiago de Mopoz*. *los Cavalleros*.

El Gobierno de *Santa Marta*, está à la otra parte del Rio de la *Madalena*, las Ciudades, que estan à su orden son *Santa Marta*. *Los Reyes*, ò *Vary*. *Tenerife*. *La Ramada*, ò *Salamanca*. *Tamalénque*, ò *las Palmas*. *Ocaña*, ò *Santa Ana*.

El Gobierno del *Rio de la Hacha*, está à Levante del de *Santa Marta*, no tiene mas, que la Ciudad de *N. S. de las Nieves*, ó de *los Remedios*.

El Gobierno de *Venezuela*, ó *Choro* dà los ordens de las Ciudades de

N. S. de Curuallada. *Xerez nueva*. *S. Tiago de Leon*. *Segovia nueva*. *Valencia nueva*. *N. S. de Paz*, ò *Tucuyò*.

Entre los Gobiernos de *Santa Marta*, ò *Venezuela*, están las tres Ciudades de *Pamplona*. *Merida*. *San Christoval*.

El Gobierno de *Paria*, ò *Nueva Andalucia*, está sobre el Rio *Paria*, ò *Oronique*, ò *Serpa*, ò *Comana*, tiene delante las tres Islas de la *Cubaga*, la *Margarita*, y la *Trinidad*, donde se pescan las *Perlas*.

El Gobierno de *Popayan*, tiene à su orden las Ciudades de *S. Fee de Antequera*. *Santa Ana de Ancerma*. *Caramanta*. *Cartago*. *Arma*.

Tiene la Provincia de *Popayan*, otras Ciudades, que obedecen à la *Camara de Quito*, y son *Popayan*. *Guadalajar de Buga*. *Cali*. *Madrigal*. *Almagaguer*. *S. Juan de Pusto*. *Timana*. *Agreda*, ò *Malaga*. *San Juan de Truxillo*.

El Nuevo Reyno de *Granada*, y su Gobierno está casi todo en el *Valle del Rio de la Madera*, sus Ciudades son *S. Fee de Bagotà*. *Ibaga*. *San Miguel*. *Tunia*.

Tocayma. La Trinidad.
 La Palma. Mariquita.
 Velez. N.S. de los Remedios.
 San Juan de los Llanos.

La *Guiana*, contiene todas las tierras, que estan entre el Rio Orinoque, y el de las Amazonas, y dentro el Pais desde los montes sobre el lago de Parima, asta el Mar del Norte. El Orinoque la divide de la tierra Firme, y las Amazonas del Brasil.

Dividese en *Guiana*, y *Garibana* la primera contiene la tierra adentro, y la segunda las costas del Mar.

Los Españoles, Franceses, Ingleses, Olandeses, han procurado establecer algunas Colonias, para poder comunicarse con el Pais adentro, adonde amaban allar el Ideado Reyno, y Ciudad de *Manoa*, que suponen sea el mas rico de oro, de la America. Toda esta gran parte està muy poco registrada por los Europeos por ser la gente barbara, y feroz.

El Rio de las *Amazonas*, es el mayor, y mas Caudaloso de toda el America, y aun de toda la tierra conocida pues desde su fuente asta el mar corre por 2500. millas Italianas recibe por una, y otra parte de su curso, grandes Rios, que tambien corren por centenares de millas, estan poblados sus Valles de infinidad de barbaros. Sale la Fuente de este

gran Rio en las Montañas del Perú á diez leguas de Quito, y corre siempre de baxo de la Equinoccial apartandose solos grados.

Esta Region la poseen por la mayor parte los mismos barbaros del Pais: tienen solo los Portugueses las Colonias de Para. Estero.

Corupay. Cogeminè.

El *Brasil*, comprende casi tanta tierra, como las demas partes de la America Meridional. Empieza desde el Rio de las Amazonas, y corre por la costa de mar por 3500. millas Italianas, el mar del Norte le baña à Septentrion, y Levante, el Paraguay, y el Perú, le circundan por medio dia, y Poniente. La mayor parte dentro la tierra es incognita, y alguna parte de la costa; asta agora se conocen los Pueblos de

Magajas. Tapuyes.

Taupinambos. Carigues.

Hustanas. Morpiones.

Paraybas. Tobajares.

Petiguares.

Los Portugueses descubridores de estas costas establecieron algunos Gobiernos, ò Capitanes, que son

Para. S. Cruz.

Marahon. S. Amaro.

Ciara. Espiritu Santo.

Rio grande. Rio janeyro.

Parayba. Ganabara.

Tamaraca. S. Sebastian.

Per-

Pernambuco. Angrua de los Reyes.
 Serregipo. S. Vicente.
 Baia de todos Santos. Hanchin.
 Los Isleos. S. Pablo.
 Porto Seguro.

En la *Baia de todos los Santos*,
 está la Ciudad de *San Salvador*,
 Residencia de los Virreyes.

El Capitanato de *Para*, consiste
 en un fuerte sobre un peñasco, y
 en las bocas del *Rio de las Ama-*
zonas las Ciudades de
 Corupeo. Cogemina.
 Estiero.

El de *Marabon*, es una Isla de
 150. millas de circuitu, y en ella
 27. Lugares, ay otras Islas de me-
 nor circuitu, tanto en la grande,
 como en las pequeñas ay los
 Fuertes de
 San Tiago. Miari. (curu.
 N. S. entre las Riberas. Tabu-

La Provincia del *Paraguay*, ó
Rio de la Plata, se forma de las po-
 blaciones, que ay en el Valle del
Rio del mismo nombre, y tam-
 bien las de los Valles de los *Rios*,
 que recibe. Dividese en otras Pro-
 vincias, que son

Paraguay. Parana.
 Chacoy. Guayr.
 Tucuman. Vruayg.

La del *Paraguay*, tiene las Co-
 lonias de
 La Asuncion. Santa Fee.
 Buenos ayres. Santo Espiritu.
 Las siete corrient es,

La *Chacoy*, está abitada de di-
 versos Pueblos, que son.

Los Tolares. Los Zipata largars.
 Los Mataguacis. Los Chiriguañes.
 Los Moconios. Los Charumatos.

La de *Tucuman*, es una gran
 Provincia, y por donde se co-
 múnica con la del Perú. Sus Co-
 lonias son

San-Tiago del Estero. S. Salvador.
 San Miguel. Sala.
 N. S. de Talacura. Cordova.
 Las Juntas.

En *San-Tiago del Estero*, re-
 siede el Governador, y el Obispo,
 que pone el Rey Catolico, que es
 quien posee estas Provincias.

La Provincia de *Parana*, manda
 las poblaciones de

San Ignacio. N. S. de Iguazu.
 La Encarnacion. Natividad de N. S.
 Santissimo Sacramento.

La de *Guair*, contiene las de
 Ciudad Real. Los siete Arcang.
 Villa rica. San Pablo.

San Pablo. S. Francisco Xavier.
 de Tibagura.
 N. S. de Loreto. S. Joseph.

La de *Vruayg*, contienen las de
 La Concepcio n. La Purificacion.
 San Nicolas. La Vificacion.
 S. Francisco Xavier de Uray.

La tierra ó *Islas Magallanias*
 fue llamada primeramente la
 Chica, y País de Patagones, es
 la parte mas Meridional de la
 América, tiene à Poniente el mar
 del Sur, à Levante el del Norte,

y à Mediodia el Estrecho de Magallanes, llamandose así aora, como toda la Region por averlo descubierto Fernando Magallanes. Esta tierra está todavía poco conocida, y habitada de Barbaros.

El *Chile*, está en la costa del Mar Pacifico, ò del Sur, estendiendose por 1500. millas Italianas, y 300. de ancho, tiene el mar à Poniente, à Septentrion el Perú, à Mediodia los Patagones; la tierra Magallanica, y Paraguay al Poniente. Dividese en tres partes, que son

La del Chile. Chicuito.

La Imperial.

La del *Chile*, manda las Jurisdicciones de la

Serena.

Guarco.

Quilata.

Coquimbo.

San-Tiago de Chile. Valparaiso. Copiapo.

La Provincia *Imperial*, se adelanta desde el Rio Maula, asta el de Gallegos, y le obedecen las Jurisdicciones de la

Imperial.

Villarrica.

La Concepcion. Valdivia.

Ungol, ò Villanueva. Osorno.

La Provincia de Chicuito còtiene San Juan de la frontera. Mendoza.

Diego de Almagro fue el primero, que descubrió, y conquistò el Chile. Lo posee casi todo el Rey Catolico, y algunas partes los Naturales, que son los mas valerosos de toda la America, particularmente los de las Valles de Arauco, de Puren, y Jucapel que nunca se an podido conquistar.

CASTILLA DEL ORO.

Esta Provincia se estiende del Nombre de Dios, y Panamá, asta los Golfos de Uraba, y San Miguel. Es universalmente mal poblada, así porque à causa de los muchos Pantanos, y Cenagales, que tiene, es su ayre mal sano; como porque el mal gobierno de aquellos Descubridores (como tambien en otras muchas partes) acabò las vidas à muchos. Los Pueblos mas celebres, y de mas comercio, son Nombre de Dios, y Panamá: aquel puesto sobre la mar del Norte, y este sobre la del Sur, con sendos Puertos, y escalas famosas, donde haze cabo de fuerza, todo el trato, que ay entre España, y el Perú. Porque las riquezas del Perú se descargan necessariamente en Panamá, de donde se llevan por tierra à Nombre de Dios, y las de España se transportan de Nombre de Dios à Panamá, y desde aqui por Mar, asta el Perú. Ninguno de los dos, es sano, aunque Nombre de Dios lo es mucho menos, y casi del todo pestilencial; y así lo llaman comun-

Rr

mente

mente sepultura de Españoles. El Rey Catolico para remediar esto, mandò el año 1584. que transfiriesen el Pueblo de Nombre de Dios, baxo nombre de San Felipe, à otro sitio algo mas baxo, que es de ayre, muy sano. Panamá, tiene tambien el ayre mal sano, y el Sol pesadissimo; està en ocho grados Australes, donde no puede el trigo alcanzar su fazon, però el mahiz prueba en ella felicissimamente. Asì su Mar, como los Rios està cujados de pezes; y en los Rios ay Caymanes de monstruosa grandeza, y se an tomado algunos de veynte y cinco pies de largo. El Rio de Chiagre se le acerca à cinco leguas de la Ciudad, y por el llevan las mercaderias de España, y despues por tierra asta Panamá. Navegase por estas costas del Perú, por Enero, Febrero, y Marzo; y por Agosto, y Setiembre, aunque no tan acomodadamente. Los Pilotos en saliendo del puerto de Panamá, van à reconocer las Islas de las Perlas. No quiero dexar de dezir, de nuestras plantas, y semillas, que si bien en muchas partes de la Nueva España, y del Perú, van siempre mejorando, aqui, y en el Nombre de Dios, menguan en la bondad, y grandeza, de tal suerte; que las verzas, y lechugas, à la tercera generacion, han casi mudado especie, ó se han aniquilado.

GOLFO DE URABA.

Passando mas adelante se entra en la Provincia de Cartagena, poblada en parte, con el resto de la costa, asta Paria, de Caribes, ó Cannibales, gente tan bestial, que comen carne humana fresca, y salada, de la fuerte, que nosotros al Tocino, castran à los Niños como si fueran pollos, paraque al comerelos despues, sean mas tiernos, y mas guellos. Usan en la guerra saetas enarboladas, con una mixtura mortal, y las arman con los huesos del pescado, que se llama Ragia. Son de buena estatura, de color leonado, con pocos pelos mas de los de la cabeza, y cejas. Andan casi desnudos, y solo cubiertos con ciertas Mantas de Algodon al talle de nuestras Gitanas. Las mugeres andan cubiertas de la cintura, asta las rodillas, y las mas principales asta los pies. Abundan de provisiones para su sustento, y de varios frutos diferentes de los nuestros, y de animales estravagantes. Tienen ciertos Puercos sin cola, y con el ombligo, ó cosa semejante en las espaldas; Vacas con la tña hendida, y desmesuradas orejas; Leones, pero no tan grandes, ni bravos de mucho como los Africanos; murcie.

cielagos tan grandes como Codornizes; y Hormigas del tamaño de Escarabajos. Iguana, es un animal, que parece mucho al Lagarto, aunque con mayor cabeza, y mas fiera, y de mas larga cola: la qual desollada, y cozida es muy regalado manjar, y de gusto. No se sabe si es comida de quaresma, ò de carnal, porque de los arboles salta à los Rios, y se queda baxo del agua muy à su plazer; y tras esto hallan algunos muy lexos de aguas. Entre las plantas, ay una que parece mucho à la Palma, y produce el fruto en las entrañas como los animales, y cuesta no poco, abrir, y hender el arbol, para sacarlo. Los Pueblos principales de la costa del Golfo de Uraba, son Darien, Uraba, Chenu, Rio famoso, con un Pueblo del mismo nombre, al qual haze un Puerto arto capaz, treynta millas lexos del mar; donde hallaron en su descubrimiento muchas espuestas de Palma, llenas de Cangrejos, Cigarras, Grillos, y Langostas, que las comen secas, y saladas. Siguese Cartagena, cabeza de la Provincia, llamada asì, à causa de una Isla, que puesta à la boca del puerto, la haze muy semejante à la de España. Luego se descubre la punta de Canoa, con una costa que vâ hazia Oriente derecha asta el Cabo de Vela, por medio de la qual corre el Rio de Santa Marta, que otros llaman de la Madalena, y otros Rios grandes. Este nace en unas valles grandissimas, sobre el Popayan, de dos fuentes, que distan la una de la otra mas de quarenta leguas, de las quales salen sendos Rios, que despues vienen à juntarse en uno; tiene siete leguas de boca, y por el mucho oro, que lleva, es muy frequentado. Entre los dos ramos de su nacimiento vive mucha gente aun no bien descubierta, ni conocida. La tierra de Santa Marta es tambien muy rica de ambar, jazpe, calfidonia, zafiros, y y Esmeraldas; cuyos vezinos se emplean arto en pescas. De aqui se llega à un Promontorio casi quadrado, que haze dos cabos: el Occidental se llama de la Vela, y el Oriental de Conchibacoa. Luego se entra en un pequeño Golfo, llamado el Lago de Maracaio, con el Pueblo Venezuela, puesto sobre un peñasco, que sale de en medio del agua. Siguese el Cabo de San Roman, la punta seca, el Golfo triste, y por lo largo casi à costa drecha, las tierras de Maracapana, y Cumana; donde entre otros animales diferentes de los nuestros, ay una que se llama Cabra, y otro Aranata; aquel es mayor que un Asno, velloso, negro, é indomito; y este, del tamaño de un Lebrel, con las barbas de Cabron, boca, pits, y manos de Mona.

NUEVO REYNO DE GRANADA.

AL Medio dia de Cumana, y de las tierras convezinas, està el Nuevo Reyno de Granada, lleno casi por todas partes de amenas, y fructíferas valles, y fortísimo de sitio, à causa de la aspereza de los montes que lo ciñen, y angostura de passos para entrarle. Sus Ciudades, y Pueblos principales, son Santa Fe, Silla del Arzobispo, y de la Audiencia Real, Tungio, Velez, la Trinidad, Musocolima, la Palma, Toca, Mariquita, Bagua, Victoria, Nuestra Señora del Remedio, Pamplona, Merida, y San Christoval. En Tungio, ay un monte con riquísimas minas de Esmeraldas, piedras preciosas, que an desvalido muchísimo, à causa de la mucha cantidad, que se ha sacado de aquí, y del Perú, junto à Manta, y de Puerto Viejo. Descubrense por todas partes minas fecundísimas de oro; y en algunos Lugares, hazen sal de astillas de Palma, y de orines; que tanto como esto puede la necesidad. Passado esto, se mete por el Oceano adentro un Promontorio casi triangular, con la basa conjuncta al continente: cuyo angulo Occidental se llama punta de Araña; el Oriental, punta de las Salinas; y entre los dos, el Cabo de las Tres puntas. Toda esta playa es muy rica da Perlas, en cuya pesca se consume mucha gente. Porque el agua del Mar, en la parte donde los Ostiones, ò Conchas, que son madres de las Perlas, estàn asidas à los escollos, y peñascos, es frigidísima, y de fuerza, an de estar baxo della un quarto de hora muchas vezes, retiniendo el aliento; y por esto sus dueños los hazen ayunar mucho, y que no coman fino manjares secos, y enxutos, y que no se lleguen à mugeres. Crianse las Perlas entre la carne destas conchas, y como por maravilla se hallan dos que sean iguales, y semejantes, por esto las llamaron los Latinos *Uniones*: cuyo precio à baxado infinito de lo que solia, à causa de la inmensidad dellas, que el Nuevo Mundo à embiado à Europa; pues es cierto, que en sola la Flota del año de 1587. vinieron diez y ocho marcos, y tres caxones dellas, para el Rey; y para particulares, mil dozientos y sesenta quatro marcos, sin otras siete talegas por pesar. Solia se sacar grandísima cantidad de la Isla de Cubagua; pero aora, ó sea que las Ostias se hayan acabado con tanto pescar, ò que espantadas del ruido de la Artilleria mudassen su asiento, ò que se dexasse esta empresa à causa de un temblor de tierra, que

que assolò una buena parte de la Ciudad, que era de increíble con-
curso de gente; parece que no aya tantas como solia.

PARIA.

ENTremos ya en el Golfo de Paria, hecho por la Isla de la Trini-
dad, que le está à la Tramontana. Aqui comienza el Mar del
Norte à menguar, y crecer notablemente; porque de los Bacallaos
asta aqui no se le echa de ver fluxo, ni refluxo, que mucho sea: pe-
ro de Paria, asta el estrecho de Magallanes, crece, y mengua nota-
blemente; y despues por todas las marinas del Perú, y de la Nueva
España. En Paria mengua mas de sesenta passos, y en Panamá mas
de media legua. Las qualidades desta tierra, y de sus moradores sim-
bolizan mucho con las de los antecedentes, sino que son mas blan-
cos, mas domesticos, y de mejor aspecto, y disposicion. Moran en-
chozas, con muchissima abundancia de todas vituallas, y gozan el
ayre muy sano: pero, no merece la tierra con todo esto aquel sober-
vio nombre de Paraíso Terrestre, que le dió Christoval Colon; al
qual, el estremo de hambre, y de trabajos con que estava quando la
descubrió, se le figurò mas alegre, y mas florida de lo que es. El mis-
mo Colon, como entró en este Golfo por la parte de Levante (don-
de topandose la corriente del Oceano, con la rapides de un cauda-
loso Rio, que se llama Mar Dulce, causan una tan terrible altera-
cion, y rebuelta de aguas saladas, y dulces, que no se puede encare-
cer el peligro deste passo) llamó à su entrada, boca de Sierpe, à la
salida, boca de Dragon; las quales bocas son formadas de dos pun-
tas de la Trinidad, y otras dos de la Tierra Firme opuesta. El Cabo
de Paria, es San Miguel de Neveri, que se remata en la Punta Ane-
gada; de donde asta el Rio Marañon, à penas an hallado los Espa-
ñoles cosa, que les aya dado mucha satisfacion.

RIO DE ORELLANA,

ó MARAÑON.

EL Rio Marañon, que quizá es el mayor del Universo, fue descu-
bierto el año 1553 por Francisco de Orellana; el qual embia-
do por Gonzalo Pizarro, quando iba en busca del Reyno de la Ca-
nela, que fuesse delante con un Bergantin, viendose muy lexos de su
Ca-

Capitan, se dexò llevar, no se si por desesperacion, ò ambicion, de la corriente del Rio, hasta que llegó à la Mar. Referia despues, que avia navegado seys mil millas por aquel Rio à causa de las muchas bueltas, y rebueltas, que dà; (corre por linea derecha dos mil, ochocientas millas,) y dize, que la marea sube quatrocientas millas Rio arriba, y algunos peçes de Mar, mas de mil; y que tiene cerca de setenta, ò mas leguas de boca quando defagua en el Mar. Despues del Orellana, le han intentado Juan de Salinas, y Pedro de Orfua, puestos en demanda del Rey Dorado, y del Payteti, Principes, que tienen fama de riquezas fabulosas; los quales refirieron de un passo llamado Pango, donde el Rio recogido, y apretado entre dos montes, dà un salto de increíble altura. Sobre la ribera del Maraçon, se pone à un grado, y medio Austral (el Rio no passa la Linea) la tierra de Humos, notable por correr por ella la Linea con que se dividieron las navegaciones, y conquistas de los Castellanos, y Portugueses.

BRASIL.

EL Brasil, descubierto à caso por Pedro Alvarez Cabral, el año de mil quinientos, y uno; comienza al Maraçon, y se estiene asta el Rio de la Plata, con inciertos confines por la parte del Poniente: aunque segun la cuenta de algunos lo que toca à la Corona de Portugal, en estas partes, se estiene mil, y quinientas millas de Tramontana al Sur; mas de quinientas de Levante à Poniente, y casi tres mil de costa. Pero los Portugueses, no poseen mas de mil, y quatrocientas. Sus propios lindes, son la Punta de Humos, à Tramontana, Buen Abrigo, à Mediodia, el Mar à Levante, y montes inaccesibles à Poniente.

El ayre à causa de la singular apazibilidad de los vientos, es muy sano, aunque por ser algo humedo, es mas favorable à los viejos, que à los mozos. Levantese dos horas antes de medio dia, en las playas un venterillo fresco, de la parte del Sur, que es de admirable alivio para los moradores. Por el Mar, corren la mitad del año vientos del Sur, y à la otra mitad del Norte, y assi la navegacion està casi dividida por iguales partes. Navegase con arto buen tiempo desde Lisboa al Brasil, por Setiembre, y Octubre, hasta la fin de Marzo, y admirablemente de bien por Henero; y la buelta à Lisboa, puede ser à todos tiempos, aunque por diferentes partes. La tierra està llena de
fuenç

fuentes, Rios, y selvas, variada de llanos, y collados, vestida de perpetua amenidad, y verdura, con muchas plantas, y animales incognitos à nuestro Mundo. Entre las plantas està la Copiba, de cuya corteza zajada, destila balfamo muy bueno para las heridas; lo que han echado de ver hasta las bestias, pues en sintiendose mordidas de serpientes, ó de otros animales, acuden á este remedio; por lo que muchas destas plantas se ven descortezadas, y gastadas. El Cedro es aqui arbol ordinario (como tambien en la Nueva España, y en Barlovento) y sin el ay otros de madera incorruptible. De la corteza de cierto arbol, se hazen barcos, donde pueden coger veynte, y cinco, y mas personas.

Los Pepinos, las Granadas, y Melones de Europa, pruevan aqui admirablemente. Entre los animales, està la Tatusia, que los Españoles llaman Armadillo, es del tamaño de un lechon, cubierto, y casi armado de conchas; de entre las quales saca, y retira la cabeza en seguro, como la Tortuga. Los Cherigones tienen dos bolzas baxo del vientre, donde al menester, y en los peligros, recogen, y se llevan en un punto à sus hijos. Destos animales ay tambien algunos en las Molucas. Pérez, llaman los Portugueses à un animal del tamaño de una Zorra, pero de movimiento tan lento, y tan lerdo, que no lo creeria quien no lo viesse, pues ni bastan halagos, ni golpes para hazerlo salir de su passo ordinario. La Tamandoa, es del tamaño de un Puerco, pero con disformes uñas, sustentase de Hormigas, y assi en hallando con las uñas algun hormiguero, mete la lengua dentro, y la saca llena dellas; tiene la cola tan larga, y tan vellosa que esconde todo el cuerpo baxo della. El Ante, tiene no se que de semejanza con la mula, aunque no es tan grande; tiene el labio inferior semejante à una trompa, las orejas redondas, la cola corta, duerme de dia, y toda la noche va paciendo. Haute, ó Gay, llaman una bestiazuela como un gato, que hasta oy no lo han visto comer, ni beber. La variedad de las aves, y peces de los Rios, y del Mar, no es creible. Pero con toda esta amenidad de la tierra, y delicadeza de ayre, no se puede con facilidad descriuir quan barbaros, y bestiales sean sus moradores: porque ni tienen Letras, ni Religion, ni Leyes, ni Principes; solo en las guerras figuen la autoridad, y guia del que tienen en opinion de mas valeroso. El vulgo anda desnudo, los Nobles, y que mejor se tratan, llevan del ombligo à las rodillas, unas ropas hechas de plumas de aves de muchos colores. Los hombres andan rapados de media cabeza adelante. Comen qualesquier animales, Monas, Lagartijas, Culebras, y

Topos. Hazen su pan con un modo maravilloso, y es, que de cierta hierva como la verdolaga, cuya rayz es tan venenosa, que comida cruda, y sin preparacion, mata al instante; toman esta rayz, y la majan, y exprimen hasta sacar bien el esquilmo della, porque no la quede drama de aquel su zumo mortal: esto hecho la secan al Sol, y la buelven à moler de nuevo, y la hazen harina, y de ella pan, mas fano que sabroso. De la misma harina conficionan cierto brevaje semejante à la cerveza, con el qual en emborracharse, se buelven mas engañosos, y malignos de lo acostumbrado. Son muy dados à agujeros, hechizerias, y encantos. No son nada amigos de trabajar, sino muy dados à la ociosidad, entretenimientos, banquetes, y bayles. Emprenden guerras, no por ensanchar sus confines, sino por pundonor, siempre que se persuaden son tenidos en poco de sus circunvezinos. Comen à los que toman en la guerra, haziendo banquetes de Carnestolendas dellos. No castigan ningun delito, sino al homicidio. En su lengua, no se firven de las letras F. L. R. Labran las casas de madera, y las cubren de ojas de arboles, y baxo de un mismo techo moran muchas familias. Duermen en ciertas redes levantadas de tierra, por miedo de animales dañosos. Viven sin pensar en lo por venir, y casi en comun. Son tan famosos nadadores, que estan horas enteras baxo del agua, y aun con los ojos abiertos, sufren la hambre, y el trabajo maravillosamente; y por otra parte pasan las noches enteras banquetando, y borracheando sin taza, ni medida. En pariendo la muger, se echa el marido en la cama, recibe las visitas, le imbian presentes, come los caldos, y salzas para recobrar, y en efecto se le haze todo el regalo, que en otras partes à las mugeres paridas. Las riquezas, que oy se sacan de la Provincia, consisten en algodón finissimo, muy escogido azucar, y muy buen brasil: y no ay cosa de Europa, que transportada acá aya provado mejor, que los cañameles. Estos años passados llegava à ciento y cinquenta mil arrobas la suma de azucar, que avian trahido desde aqui à Portugal. Empleanse los Portugueses mucho en esto, y an fabricado varios edificios para cozer, y afinar el azucar, en lo que sustentan un grande numero de Esclavos sacados de Guinea, y de Congo.

¶ Aora pues, los principales Pueblos del Brasil, son desta parte del Cabo de San Agustín, Pariba, que se llama por otro nombre Ciudad de las Nieves; y luego Parnabuco, buen Pueblo; la Isla de San Alexos, despoblada, pero de alguna comodidad para los navegantes;

figuese el Cabo de San Agustín, puello en ocho grados, y medio Australes; está mas cerca de Africa, que ninguna otra parte del Nuevo Mundo, porque segun se dize, no ay mas de mil millas de distancia.

Las Flotas, que van de Portugal à la India, para poder tomar el viento, y su derrota, llegan à reconocerlo; y muchas vezes por no poderlo passar se buelven atras. Siguese San Christoval, y las bocas del Rio de San Francisco, y luego San Salvador, ò Baya de todos Santos, que es una Ciudad asentada sobre un Puerto, ò por mejor dezir seno, que tiene tres leguas de boca, y boxa treynta, en el qual entran Vallesnas, y retozan à su alvedrio. Aqui está el Obispo, y el Governador de la Provincia. A ochenta millas della está Igleos, ó San Jorge. Estos Pueblos pelean de ordinario con los Aymuros, que à penas se sabe si son hombres, ò fieras; porque su ordinario alimento es carne humana, abren el vientre à las preñadas, y sacando la criatura la echan en las brasas delante sus propios Padres, y se la engullen medio cruda, cosa que la usan tambien los del Popayan. Siguese en diez y siete grados, y medio, Puerto seguro, insigne por aver surgido Alvaro Cabral en el, quando arrojado de una rezia borrasca, descubrió el Brasil. Sirvenle de reparo, y adorno ciertos escollos, que tienen figura de muro, en quien rompen las olas.

No ay acá muchos ingenios de hazer azucar, pero como su territorio es tan fresco, tiene grande abundancia de frutos, y de vituallas, y pruevan muy bien las hortalizas, y plantas de Europa; aunque à las plantas las persiguen las hormigas por estremo; y para defender à las parras de sus assaltos, usan poner al pié de las vides, ciertos vasos llenos de agua. Descubrese tras esto el Rio del Espiritu Santo, Baya hermosa, y el Cabo Frio, que está casi todo Islado, y tiene de circuito dozientas, y ochenta millas, en veynte, y dos grados, y medio; tras el qual está el Rio de Enero, que otros llaman de San Sebastian, donde el Invierno comienza por Abril, y dura asta Octubre. Sus vezinos son de doze palmos de alto, y hechos à comer carne cruda por la mayor parte. Y si bien esta tierra (como la de San Vicente, que está mas adelante) sea muy fria, con todo no se si por la gordura del terreno, ò por otras causas, no nace, ni sasona el trigo en ella todo junto, sino que quando una espiga grana, otra floreçe, y quando una está agostada otra está verde: y lo que mas es, que estas mismas diferencias se veen en una misma espiga. Passado esto, se llega à Santos, y Piratinin-ga, Pueblos arto buenos, puestos por la tierra adentro. Entre San Se-

ballian, y San Vicente, está Buenabrigo, sobre el qual passa el Tropico de Capricorno, y la linea de Alexandro VI. Lá poltrera Colonia de los Portugueses, por acá, es San Vicente, Pueblo que por estar remotissimo, condenan à destierro en el; à los que por algun delito merecian galeras, ò semejante castigo. Assolaronle los Gossarios Ingleses, el año de 1591. el dia de San Estevan, aunque despues se à buuelto à redificar con grande mejoría. En veynte y ocho grados, está el Cabo de Patos, llamado assi por la muchedumbre de ciertas aves negras, sin pluma, y con picos de Cuervos, que hallaron aqui. Antes que salgamos del Brasil, serà bien digamos una palabra de cierto monstruo, que estos años atras, mataron en los contornos de la Baya de todos Santos: el qual era de altura desmesurada, y de aspecto horrendo, con la zara de Mona, pies de Leon; y el resto de hombre; el cuero casi amarillo, y los ojos centellando; y finalmente era tan horrible, que un Soldado, que lo matò à arcabuzazos cayò muerto de solo el paso, y grima de tan mala vision.

RIO DE LA PLATA.

D El Cabo de Patos asta el Rio de la Plata, à causa de la aspereza del Pais, y del ayre, no se halla cosa, que aya podido engolofinar, ni detener à los Portugueses, ni Castellanos. Este Rio, que en la grandeza compite con el Marañon, entra en el mar por quarenta leguas de boca, con tanto impetu, que se beve de sus aguas antes que descubra la tierra; por lo que los naturales lo llaman Para vaguafu; esto es Agua grande. Crece, y riega los campos con mayor abundancia que el Nilo, por tres meses del año; en los quales se salvan sus vezinos en ciertos barcos donde recogen toda su hazenduela, y en el entretanto passan la vida sobre el agua. Crece sin esto, y mengua, con el fluxo, y refluxo del Oceano, cuya marea sube por el Rio arriba, largas cien millas. Entran en el muchos, y caudalosos Rios, y mas de la parte de Levante, que de Poniente. Los del Perú estan muy persuadidos, que nace en el lago de Bombon, puesto entre Caxamalca, y el Valle de Xauxa, porque del susodicho lago sale un riachuelo, que passa por Xauxa, donde ya es grueso, y potente; y passando mas adelante recibe otros muchos Rios; haze muchas Islas en su curso, baña Provincias, y passe infinitas Naciones. Es malo de navegar, à causa de los muchos escollos de que está lleno, y por la mucha rana, y vassura que
uáhe

trahe. Descubriólo el año de 1512. un Juan Diaz de Solis, y lo llamó Río de la Plata, por las muestras deste metal, que vió en él: pero como el año siguiente bolviéffe para mejor reconocerlo, fue echo piezas junto con cinquenta compañeros suyos, y comido por aquellos Barbaros. Escribe que el Magallanes, halló aqui hombres tan altos de cuerpo, que los Españoles eran Pigmicos en su comparacion; porque tenían onze palmos de alto, y algunos de treze; à los quales por la deformidad de los pies llaman Patagones. Ofreceseme dezir à este proposito, que estos años passados los Portugueses de Rio del Enero, andando à caza de hombres de servicio, despues de muchos meses, dieron la buelta con catorze mil, algunos dellos de muy baxa estatura, y de barba larga asta el ombligo, y que tienen los pies casi redondos.

ESTRECHO DE MAGALLANES.


EL Summo Pontífice Alexandro VI. dividió las navegaciones de los Castellanos, y Portugueses, con una linea tirada con la imaginacion quatrocientas millas lexos, al Poniente, de las Islas de cabo Verde; dando à los Portugueses todo lo que estuviéffe al Levante de ella, y la otra mitad del Mundo à los Castellanos: aunque despues à instancia de los Portugueses, se confertaron, que la susodicha linea se hechasse ciento, y ochenta millas mas, hazia Poniente. Pero luego las riquezas, y trafego de las Molucas, por no aver otra tierra en el Mundo, que lleve Clavos de Girofe, fueron poderoso motivo de grandes ruidos entre estas dos Coronas, pretendiendo cada una dellas, que las susodichas Islas cahian en su delricto. En esta diferencia llevaban los Portugueses mucha ventaja, porque navegavan à las Molucas por sus propios mares, y estaban en posesion deste viage: pero los Castellanos, aun no sabian, que se podía yr à ellas por Poniente. Finalmente Fernando Magallanes Portugues, sintiendose agraviado del Rey Emanuel, se ofreció al Emperador Carlos V. de yr à las Molucas, por sus mares: para cuya empresa alcanzó, al cabo de la postre (porque anduvo casi tres años solicitandolo) cinco Navios, con dozientos, treynta, y siete hombres, bien proveidos de todo el menester; y se hizo à la vela el año de 1520. y despues de algunos meses de navegacion, (en la qual no se puede encarecer la hambre, sed, frio, y enfermedades, que padecieron) llegó finalmente al Estrecho que asta oy conserva su nombre,

de cien leguas de largo, y dos, alta seys de ancho; la marea del mar del Norte se encuentra con la del Sur, à las setenta leguas de su longitud, con gran contraste, inchazón de Mares, y revolucion de aguas. Corre por linea drecha de Levante à Poniente, y assi tiene ambas bocas en una misma altura de cinquenta dos grados, y medio. Los Indios de la vanda Oriental son pocos, chicos, y ruines; y los de la Occidental, son muchos, grandes, y valientes.

CHILE.

EN saliendo del Estrecho de Magallanes, se costea el Chile, nombre, que de un valle principal, fue estendido por los Españoles à un Pais inmenso. Comienza à Sur Norte, en altura de cinquenta, y dos grados, y medio, y corre alta los veynte y siete; aunque de Levante, à Poniente, no tiene de ancho mas de cien millas, porque de una parte tiene la mar, y de la otra la gran cordillera. En treynta, y seys grados, está el tan famoso valle de Arauco, que se ha defendido tantos años, y sustentado su libertad con memorable valor, y digno de eterna fama, de la potencia de los Españoles. El Chile pues, como está fuera de la Torrida, simboliza mucho con las tierras de Europa, assi en los frutos (produze panes, vinos excelentísimos, y todos los frutos de España) como en la diferencia de los tiempos; sino es, que quando entre nosotros es Invierno, es entre ellos Verano. Tiene abundancia de oro, pastos, cavallos, y ganados de toda fuerte; pero aunque esso sea, no está muy bien poblado, à causa de las guerras de los Araucanos, descritas con illustre verso, en lengua Castellana, por Don Alonso de Erzilla: con todo esto tienen aqui los Españoles muy ricas Colonias, como son, San-Tiago, sobre el Rio Pariso en el valle de Mapoco; la Concepcion, puesta en el pequeño valle de Penco, con su puerto; Valdivia, junto à un puerto de mar, con un ancho lago al lado; la Imperial, Colonia de las mejores de aquella tierra, pues antes de las alteraciones de Arauco, avia en ellos trecientos mil hombres casados de servicio, (Valdivia, tenia cien mil) y llamaron la Imperial, porque quando los Españoles entraron en aquella Provincia, hallaron (cosa notable) sobre las portadas, y techos, puestas de madera muchas Aguilas de dos cabezas. Fué tambien aqui Villarica, sobre la Ribera de un pequeño Lago, junto à dos Volcanes, que à ciertos tiempos echavan fuego, y ceniza. Chilo, y Chilán, que fue edificada el año de 1581. y

Coquimbo, donde está el Pueblo de la Serena. El año de 1562. padeció esta tierra un temblor tan vehemente, y terrible, que trasportó los montes, cerró el passo à los Rios, puso à la Concepcion por el suelo, hizo salir al mar de sus confines, y se dize que ocupó trecientas leguas de costa, que es cosa verdaderamente maravillosa. Bolvió de nuevo el año de 1575. y assoló à Valdivia.



DESCRIPCION

DEL PERÚ.



HORA ya es tiempo que entremos en el Perú, Provincia sobre todas famosa por la infinita riqueza, que se á sacado, y se saca de continuo della. Estiendese de la Ciudad de la Plata asta Pasto, ò porque lo digamos mas claro, de los confines de Chile asta los lindes del Popayan, entre el mar del Sur, y los Andes. Pero paraque mejor se entienda su disposicion, y fitio, es de advertir, que todo el Perú se divide en tres partes no menos diferentes de fitio, y forma, que de calidades, y naturaleza; que son llanos, Sierra, y Andes, (término del Perú) porque junto al mar, la tierra es llana, y baxa, aunque con muchas valles. Estos llanos tienen quinientas leguas de largo, y diez asta quinze de ancho. Al Levante dellos se levantan dos sierras de montes, la una à vista de la otra; que comenzando (como pretenden) del Estrecho de Magallanes, corren entre Panamá, y el Nombre de Dios, asta Tierra firme. La Occidental, se llama Sierra, y la Oriental Andes, ò cordilleras; la latitud de los quales no passa de veynte leguas: de fuerte que el Perú entre llanos, y montes, no tiene mas de quarenta leguas de ancho, y es cosa admirable, que en tan corta distancia, sin diferencia de altura, en los llanos, ni llueve, ni nieva, ni se oyen truenos; en la Sierra, las fazones, y partes del año hazen su curso de la fuerte que en Europa, lloviendo del Setiembre asta el Abril; y en los Andes, llueve casi todo el Invierno; y lo que es mas, que los que saliendo de los llanos atraviessan los montes, sienten en cierta parte las mismas revoluciones de estomago, y turbaciones de cabeza, y se marean de la misma fuerte, que si anduvie-

duvieran por la mar; cosa que la atribuyen unos à la mucha futiliza de los ayres, y vientos, que corren por aquel parage, y otros à la diversidad dellos: porque en los llanos el ayre es caliente, humedo, y gruelfo; y en los montes frio, seco, y futil: alli es uniforme porque nunca corre otro viento fino el Sur; y aqui es vario, y de muchas diferencias: alli ni llueve ni nieva, y aqui haze uno, y otro; y afsi no es mucho, ni de maravillar, que la complexion del hombre fienta esta tanta diversidad de ayre, y padezca por ella alguna alteracion. Los llanos como nunca se ven bañados de lluvia, quedan arenosos, desiertos, infructiferos, fino es en las valles por donde andan los Rios, que despeñandose de los montes, corren al mar; porque estas, (y seràn cerca de cinquenta valles) beneficiadas con los Rios que digo, estan por todas partes muy bien cultivadas, y pobladas. Dista un Rio de otro ordinariamente siete, ò ocho leguas, poco mas, ò menos; y lo cultivado de las valles nunca se alexa mas de una legua, por la una parte, y otra de los Rios, y apenas, y en muy pocas partes tiene quatro por lo largo. Y aunque nunca llueve en los llanos, con todo esto en los meses del Invierno, (que comienza por Octubre, y dura alta Abril) ocupan el ayre unas nieblas raras, y sutiles, que diltilan cierta humedad, que si bien apenas humedece el polvo, es de importancia para sazonar, y traher los panes à su perfeccion: y aun junto à Lima, esta niebla tiene verdes, y floridos los prados, y llenos de pastos. Ay fin esto algunas partes de llanos, que sin descubrir Rio alguno para su riego, producen abundancia de panes, y llevan frutos de toda fuerte; y es de la humedad que les viene por las entrañas de la tierra, de las aguas del Mar, ò quiza de algunos Rios, que se pierden por el arena. En la Sierra ay muchos pastos, y selvas, donde passèn una infinidad de Vacuñas, que son como cabras montezas, y de Guanacos, y Pacos. En los Andes ay grandissima multitud de Ximios, y Monas de muchas maneras, y de Papaçayos. Llevan tambien grande abundancia de Coca, hierva preciadissima en el Perú, que sola la que se despide en Potosi, sube á un millon, y medio de escudos el año. Es opinion de Varones dignos de fe, que en algunas partes mas alpestres, y remotas de estos montes, se ayuntan bestialmente aquellos Barbaros con ciertas Monas grandes que ay, y que de semejantes ayuntamientos, nacen à vezes monstruos nefandos. Pero lo mejor del Perú consilte en los valles, donde la Sierra se abre, se abaxa, y domestica apaziblemente; porque llevan grande abundancia de mahiz, y de trigo. Los

principales son, el valle de Xauxa, de catorze leguas de largo, y cinco de ancho; el de China, el de Andaguayla, y de Jucas. El general sustento del Perù, es el mahiz, aunque no prueba bien en las tierras frias, como son, parte de Palto, y todo el Collao; donde suplen esta falta con varias raizes de buen alimento. Como nunca llueve en el Perù, nace de aqui, que sus naturales se curan poco de labrar casasy aun los Españoles no cubren las fuyas sino con alguna estera. Con todo esto los Reyes del Perù, edificaron muchas fabricas insignes, y entre otras los Tambos, que eran como Almacenes capacisimos, donde mandavan depositar las vituallas, armas, y otras provisiones para sus Exercitos. Estavan estas fabricas puestas de quatro en quatro leguas, por lo mas lexos, sobre los caminos reales; porque estos Principes avian hecho dos caminos de quinientas leguas de largo, el uno de los quales iba por lo llano, y el otro por la Sierra, obra verdaderamente, que por su utilidad, y grandeza, merece ser antepuesta à las Egipcias, y Romanas. Porque en la Sierra, fue necessario levantar, y hinchar muchas valles; y profundos barrancos, cortar peñas, allanar asperezas de sitios, apuntalar las breñas que se cahian, y sustentar lo que ya amagava à caher: y en los llanos, vencer tanta inmensidad de dificultades, que en semejantes empreßas suele acarrear el arena. Sobre estos caminos estavan los Tambos; y aun en muchas partes, muy amenos jardines, y arboles, que con su verdor, y con las aves que alojavan, eran de summo alivio, y de deleyte para los caminantes. Pero digamos ya dos palabras de sus Ciudades principales.

AREQUIPA. LIMA.

TRUGILLO.

LA primera que nos sale al camino es Tarapata, con su puerto, en veynte, y un grado. Siguese Arcia, y la boca del Rio, y puerto de Quilca: y por la tierra à dentro, la muy amena, y deleytosa tierra de Arequipa; Pueblo que puesto al pie de un Vulcano, goza un ayre muy sano, y regalado, y un territorio siempre fresco, y florido, à cuyo puerto llega la plata de la Ciudad de esse nombre, y del Potosi, donde la cargan para Panama; llegan tambien varias provisiones, y mercaderias de Europa, y de aqui las despachan para el Cuzco. Siguese el Puerto de Hacaro, harto frequentado; la Punta de San Nicolas, y Sangalla, y el Collao de Lima.

¶ Lima (que se llama tambien Ciudad de los Reyes , porque se comenzò su edificio por el dia de la Epiphania , del año 1530.) està assentada sobre un caudaloso Rio , dos leguas lexos del Mar donde tiene un puerto que se llama Collao; à causa de una Isla, que le està enfrente , à ciento, y treynta leguas de la Ciudad de Arequipa. Està fabricada con mucho artificio , porque todas sus calles , y Barrios principales responden à la plaza ; y apenas ay casa que no tenga algun caño de agua , que le viene del Rio. Su ayre es templado , sin demasiado frio , ni calor. Siente algun fresco (que aun no llega à frio) mas de lo ordinario , en los quatro meses del Verano de Europa. Està en doze grados , y un tercio ; y residen en ella el Arzobispo , el Viscorrey , y el Real Consejo ; y aqui hazen cabo todos los negocios , y trafegos del Reyno. Ay , sacados por cuenta , en Lima , doze mil Esclavos Negros , y veynte , y quatro mil mugeres Españolas. Pero passando adelante , descubrimos el puerto de Gaura , abundoso de sal ; el de Casma , rico de leña , y de refrescos ; y luego Santa , y Cuanape , desde donde se va à Trugillo , que està dos leguas lexos del Mar. Està puesta esta Ciudad en siete grados , y dos tercios , assentada en el valle de Chimo , sobre la ribera de un hermoso Rio. Descubrese luego , la Punta de la Aguja , en seys grados , y Payta , escala importante , en cinco ; Tumbes , en tres ; S. Elena , en dos ; y el Cabo de Lorenzo , en uno , y no lexos del , à Puerto Viejo , y à San Tiago , y poco despues , el Cabo de Passao , que està baxo de la Equinoccial , donde por esta parte fenete el Perú. A la diestra mano , quinze leguas por la tierra adentro queda la Ciudad de San Mignel , que fue la primera Colonia de los Españoles en estas partes. Pero antes , que nos despida mos de los llanos del Perú , digamos una , ó dos cosas estrañas de naturaleza , que se nos ofrecen considerar en ellos. Mala , es un Pueblo à quinze leguas de Lima ; donde ay una higuera , que por la parte , que buelue hazia el Sur ; lleva fruto quando en los Montes es Verano ; y la que està buelta hazia la Mar , lo lleva quando el Verano es en los llanos. En el Valle de Chicha , nunca llueve , ni le baña Rio ; y con todo lleva mucho mahiz con esta invencion ; que por aquella playa de Mar pescan infinitas sardinas , ó peces , y en ciertos pequeños hoyos , que hazen en tierra , siembran su mahiz , metiendo cada grano en una cabeza , destes pecezicos , y es cosa increíble lo que desta suerte multiplica.

COLLAO.

Pero las riquezas, y pujanza del Perú, consiste en las Provincias Mediterraneas, de las cuales la primera es Collao, puesta donde las dos hileras, ò cordilleras de montes, de que arriba deziamos, se apartan la una de la otra, y estienden sus lindes; el Austral, es un Pueblo llamado Caracol; y el Septentrional, Ayavire: y si bien por ser el ayre tan frio no prueba el mahiz en ella, con todo esto, es quizá lo mejor, y lo mas bien poblado del Perú. En lo que se puede echar de ver, quanto mas importa la bondad del ayre, para la propagacion, y aumento de la generacion humana, que la abundancia de las provisiones. En lugar de mahiz, lleva la tierra (allende de otras muchas cosas) ciertas raizes, que los naturales llaman Papas, de sabor semejante à turmas de tierra, las cuales secan al Sol, y las guardan para el Invierno. Ay grande trato de ganados, y en particular de Camelotas; que llaman los Españoles así, ay ciertos animales muy semejantes à ovejas, aunque mas grandes, y con echura de Camellos, pero sin giba. Sirven para cargo, (y llevan asta ciento y cinquenta libras de peso) y para arar la tierra, y su lana es muy buena para paños, y las carnes sanas, y de estremo favor. La Ciudad de la Paz, es cabeza desta Provincia: aunque la Poblacion mas principal de los naturales es Cuiquito, lugar grande importante, è inmediato al Rey: y aun son de su jurisdiccion, Juli, Chilaane, Acos, Pomata, Cepita, Quaqui, Tiaguanaco, y otras tierras. Veense en Tiaguanaco, reliquias de grandísimos edificios, y se cree que son antiquísimos, y fabricados por gente muy poderosa; porque no ay quien pueda atinar, como fué posible, no digo assentar en la fabrica, pero ni aun mover, sin ayuda de herramienta, piedras de treynta pies de largo, quinze de ancho, y feys de grueso. En esta parte del Perú, está el Lago Tiquicaca, de treynta leguas de largo, quinze de ancho, (y boxa ochenta) y demas de ochenta passos de ondo. Desaguan en el diez, ò doze Rios caudalosos, sin otras muchas aguas, las cuales todas despide con un caudalofisimo Rio, que va à parar à otro lago llamado Auloga, ò Paria, sin fondo; donde se pierde, de la suerte que el Jordan en el mar muerto, y la Volga en el Hircano. Produce el Lago Tiquicaca, ciertos juncos, que llaman Totora, buenos para muchas cosas; pues sirven de materia para casas, y barcos, y para pasto de puercos; y en el mismo Lago sustenta infinidad de patos, anades, y otras aves, sin numero.

Tt

CHA.

CHARCAS.

Siguiese la Provincia de los Charcas, que es la mas rica del Perú, por los inestimables Theoros, que le an sacado, y se sacan de continuo de las minas de Porco, (estas estan en el territorio de la Plata) y de Potosi. La Metropoli de los Charcas, es la dicha Ciudad, cuyas riquezas se pueden echar de ver en esto, que el Presidente Gasca, dió cien mil escudos de renta à Pedro de Hinojosa; sin otros de menos cuenta, con que avia algunos de cinquenta, y otros de ochenta mil. Al lado de la Ciudad está el Porco, monte preñado de inexhaustas minas de plata, sin otras de otros metales. Pero no se saca dellas todo lo que se podria, à causa de que los naturales cuydan poco desto, y para los negros, es tierra demasiado fria; y le ha quitado mucho concurso, la riqueza inmensa del Potosi, que es un cerro puesto en veynete y dos grados de altura, muy semejante à un pan de azucar, de una legua de alto, y una y media de circuito. El qual tiene quatro venas de plata, de un palmo de ancho, donde lo es menos, y donde mas, de seys pies. Una destas que se llama de Centeno, tiene veynete y quatro ramos; y la que se llama vena rica, setenta y ocho. Labran la mina, en profundidad de mas de dozientas brazas, à luz de linterna. Y pasan meses, que aquellos desdichados, que están metidos en las entrañas de la tierra, no descubren el Sol, ni su luz. Baxan, y suben por escalas de cuero, de mas de ocho cientos escalones, con el peso sobre las espaldas, y la linterna en la mano. El trabajo que estos miserables padezen, no ay palabras que lo puedan exagerar. A muchos se les turba la cabeza, y caen de allí abaxo, otros se despeñan de desesperados; y en cayendo uno, se lleva tras si toda una hilera dellos. Fueron descubiertas estas minas à la Corte el año de 1545. y desde entonces asta el de 1585. montò el Quinto del Rey, ciento, y onze millones de pesos (vale cada peso treze reales, y un quarto) con que no se quitan los dos tercios. Apúrase la plata que sacan, en setenta y quatro ingenios (así los llaman) de agua, de à ocho, diez, doze, y aun catorze marcos cada uno, sin otros treynta, que los trahen cavallos, como atonas. Al pie de la falda de Potosi, está otro cerro pequeño que nace del, llamado Guaynapotosi, esto es, Potosi el Mozo: al pie del qual comienza la poblacion de dos leguas de circuito, con el mayor concurso, y contratacion, que ay

en

en el Perú. Los Españoles, que moran en ella seran quatro mil, y los naturales ochenta mil; sin hablar de los que la codicia del goloso metal, ó la curiosidad de ver, trahe de tierras muy remotas; ni de aquellos miserables, que viven en las entrañas de aquel cerro, en los Arravales del Infierno, que son tantos, que bastarian para poblar una grande, y muy famosa Ciudad. No lexos del cerro de Potosí, está la valle Tarapaya, con un Lago de agua muy caliente, y tan redondo, que no parece sino hecho à compas, pues ni con el perpetuo manancial, que se ve hervir en medio, crece; ni con una grande acequia, que an abierto en el, mengua jamas.

CUZCO.

Siguiese en diez y siete grados Australes la Ciudad del Cuzco, en un sitio ceñido de montes. Tiene un Castillo labrado de piedras tan grandes, y desmesuradas, que mas parece obra de Gigantes, que de hombres ordinarios; y lo que es mas de consideración, que ni tenian bestias para tirarlas, ni uso de hierro. Era esta Ciudad Silla del Inga, ó Rey del Perú, y Cabeza del Imperio, en el qual no avia otra poblacion, que por grandeza, ó policia merecisse nombre de Ciudad. Tenia grandes Calles, pero angostas, y las Casas de canteria, travadas finas con otras con maravilloso artificio; aunque las moradas ordinarias, eran de madera, y cubiertas de paja. Estava en el Cuzco, el riquísimo Templo del Sol; varios Palacios del Rey con una infinidad de oro, y plata; y una espaciosa Plaza, de la qual salian quatro caminos, para las quatro partes del Imperio. Los Reyes del Perú, para poblar, y ennoblecer esta Ciudad, mandaron à todos los Caziques, que le edificasse cada uno su Palacio, y embiasse sus hijos à morar en ella; y para muestras de la grandeza de su Imperio, y variedad de las naciones à el sugetas, establecieron por pragmática, que cada qual vistiesse al trage de su tierra, y llevasse ciertas insignias della, en la cabeza; invencion de rico lustre, y gallardia. Fue redificada esta Ciudad en nueva forma, el año de 1534, por Francisco Pizarro. Tiene cinquenta mil Vecinos; y en el contorno de diez leguas, dozientos mil: cuyo territorio está lleno de amenos, y ricos valles, como es el de Andaguayla, Xaguifana, Bilcas, y Sucay. Este postrero, es de ayre tan lustre, hermoso, apasible, y templado, y de tan gracioso, y gallardo

fitio, que no se puede bien acabar de encarecer: y así está casi por todo, sembrado de sumptuosos Pueblos de Españoles, y cuajado de grandes, y bien pobladas Aldeas de Cuzcanos. Nuestras frutas pruevan tambien en ella, como en España; y todo el año se comen en el Cuzco, uvas frescas, y rezien cortadas. Ni an provado menos bien las caitas de cavallos, Bueyes, y Ovejas. Pero digamos dos palabras de Caxamalca, Ciudad puesta al Levante de Lima, y cabeza de una Provincia; y famosísima, por la rota, y prision de Atabaliba Rey del Perú, que fuè el año de 1533. con cuyo rescate (aunque no sacaron sino una parte del) quedaron los vencedores mas ricos, que quantos Soldados uvo en el Mundo; pues entre ciento, y sesenta hombres de Armas, se partieron dozientas, y finquenta dos mil libras de Plata, y un millon, y trezientos, y veynte, y seys mil escudos de oro. Aora Caxamalca es pequeña poblacion, pero su territorio es de los mejores del Perú. La Ciudad de la Plata, Lima, y Cuzco, son las mayores, y mas ricas, así de jurisdiccion como de renta, que an edificado los Españoles en el Perú; y Potofi aunque no es Ciudad, no reconoce ventajas, ni à Lima, en vezinos, y riquezas. Las otras Colonias no son tan grandes: pero con todo esto no se deven dexar Guamanga, Guanuco, La Frontera, Loxa, y San-Tiago de Guajachel. Guamanga está casi en medio entre Lima, y Cuzco, y entre el valle de Xauxa, y de Andaguaila, (aquella es del territorio de Lima, y esta de Cuzco) dista sesenta leguas de Cuzco; y casi à sus confines se ve Bilca, puesta à quinze leguas de Guamanga, que se dize era el riñon del Imperio del Inga; porque tanto hazen de Quito à Bilca, quanto de Bilca à Chile. Guamanga se comenzò à edificar por el año de 1539. y está muy bien fabricada de piedras, y ladrillos, con las Casas cubiertas de tejas, y adornadas de altas, y hermosas Torres. Siguese Leon de Guanuco, fundada en el mismo tiempo, en un sitio de ayre, y terreno muy escogido. Y tiene baxo de su jurisdiccion, à Conchua, Guayla, Tamara, y Bombon. Entrafe luego en la Cacapoya, cuya cabeza es la Frontera, que señorea asta la Provincia de Guanca. Los de Cacapoy, es la gente mas blanca, y mas hermosa del Nuevo Mundo. Quedanos la Ciudad de Loxa, edificada por Alonso de Mercadillo, el año de mil quinientos quarenta y seys (llamase por otro nombre Carza) sobre la ribera del Rio Catamayo. Cruzan por su territorio, muchos Rios amenos, que lo hazen no menos copioso de todo bien que

que ameno. Vcensefe por todas partes, campañas sembradas de mahiz, y de nueftros granos; y jardines cargados de naranjas, y limones, y de otros frutos; y vergeles vestidos de verde hierva, y varias flores; è innumerables rebaños, y manadas de toda suerte de ganados, que andán de unas partes en otras paciendo por los vezinos montes. Baste lo dicho; porque feria impertinencia mia querer dar razon aqui por menudo, de las comarcas, y Pueblos, que nos dexamos à la diestra mano, y à la finiestra (aunque mas à aquella, que no à esta) de las susodichas Ciudades.

QUITO.

Pero ya serà razon que entremos en Quito, Provincia de cien millas de ancho, y dozientas de largo, puesta baxo de la Equinoccial, y con todo esto mas fria que calorosa. Su Verano comienza por Abril, y acaba por Noviembre. Los moradores (que son de mediana estatura) valen mucho para labradores, y ganaderos: y no ay parte en el Perú donde los frutos de Europa prueven mejor, en particular los xugosos, como naranjos, y cañamieles. Las Cabras llevan asta cinco crias de una vez. Allende de las minas ordinarias, ay una de azogue amarillo, que echado al fuego hiede à azufre. Ay grandísimas cañas llenas de agua, semejantes à las que avemos descrito en las Molucas. Entre los muchos Vulcanes, que se ven por las cimas de aquellos montes, ay uno maravilloso, que escupe tanta ceniza que cubre à vezes dozientas millas de tierra en su contorno; y levanta tan grande llama, que se descubre de mas de trezientas millas lexos; y mueve tan grande estruendo, que excede à los truenos del Cielo. La Ciudad de San Francisco, que fue fundada el año de 1534. Y es Metropoli de Quito, yaze en un sitio baxo, entre montes. Dista siete leguas hazia Tramontana de la Equinoccial; de Puerto viejo, sesenta leguas; de San-Tiago, ochenta; otras tantas, de San Miguel; de Loxa, ciento, y treynta; de Lima, y de Potosí trezientas. Tiene al Levante la tierra, que se llama de la Canela, pero la Canela della es muy diferente de la comun; su arbol, tiene las hojas como las del Laurel, aunque mucho mayores, y el fruto como bellotas, la corteza, y las hojas son odoríferas, pero lo mejor, que ay en el, es el capullo donde està el fruto, de color leonado, y que tira algo à negro, y mas rezio, y concavo,
que

que el de la vellota; el qual es caliente, y cordial, y lo usan para dolores de estomago, y de tripas, y de costado: y por esto lo traen al Quito por mercaduria; tomase echo polvos, con algun licor. El año 1587. estremeció toda esta tierra con un grandissimo temblor; y luego el año siguiente la peste de viruelas corrió con grandissima mortalidad de Cartagena asta Chile, por espacio de mil y dozientas leguas, haziendo un miserable estrago de Niños, y de Mancebos asta de edad de treynta años, (ya desta edad se hicieron pocos) y mató mas mugeres, que hombres, y no tocó á hombre nacido en Europa.

SANTA CRUZ DE LA SIERRA.

A Viendo ya descrito el Perú, queda que siguiendo la huella de algunos Capitanes Españoles; entremos á escudriñar el corazon desta inmensa Peninsula, y reconoscamos lo que asta aora á sido descubierto della. Entre el Rio de Orellana, y el de la Plata, se levanta en diez y siete grados Australes, un monte, que es ramo de los Andes, el qual con una ladera de collados cargados perpetuamente de hielo, y nieve, y con muchas valles; corre asta el Estrecho de Magallanes. Moran en el, varias gentes barbaras, y fieras, y entre otras, los Kireganos, y Viracanos, que de continuo pelean entre si, y con los Españoles, á los quales impiden el passo con todo su poder, y les hazen grandissimo estorvo. Don Francisco de Toledo puso en campaña las fuerzas del Perú para domarlos, pero muy en vano. Comen carne humana como nosotros de ternera. Los Tovos sus vezinos, se cargan sobre las espaldas á los enemigos que an cautivado en la guerra, y mientras van andando, los van descuartizando vivos. Los Varaes, se tienen por iguales entre si, pero superiores á sus comarcanos, y los tienen en tan poco, que preguntan á los predicadores, si haziendose Christianos, los bautizarian con el agua, que á los demas. No tienen casas de asiento en ninguna parte: casi en naciendo exercitan sus hijos en las armas, que son la maza, y el arco, entregales los cautivos, y premian al que con un señalado golpe, matare alguno. Incitanlos á ser feroces, con darles nombre de Leones, Tigres, y semejantes fieras, y de cautivos muertos. Algunos por parecer mas fieros se ti-

ñen

ñen con almagro; y en los girantes, y llenos de la Luna, se dize que se hieren con lancetas de hueffo, para acostumbrarse à los sucesos de la guerra; y que al romper de las batallas hazen lo mismo. No se sabe entre ellos, que cosa es hurto, ni se vende cosa alguna. Con la misma ceremonia de lagrimas acompañan (como diximos de los del Brasil) los muertos à la sepultura, y reciben los amigos venidos de lexos, condoliendose de los trabajos, que an passados de fuerte, que tienen las lagrimas à su alvedrio. Passados los Kireganos, se entra en una tierra, que abrà treynta años, que fue descubierta, tan llana, que parece echa artificiosamente, sin tener en el suelo, ni en el agua, una piedrezita del tamaño de una nuez, donde hazia Tramontana, se levanta un collado, en el qual los Españoles an fabricado la Ciudad de Santa Cruz de la Sierra, puesta en diez y siete grados de la Equinoccial, y à quatrocientas millas del Rio de la Plata. Tendrà ciento, y sesenta fuegos de Españoles, entre los quales abrà sesenta Encomenderos. Los naturales cultivan los campos, y danles en paga dos libras de algodón hilado por cabeza, cada año: porque de la fuerte, que el Cacao en la Nueva España, y la Coca en el Perú, así, y aun mucho mas, sirve aquí el algodón de moneda. Como la tierra es tan llana, está muy sugeta à las inundaciones de los Rios. Las hormigas, porque las aguas estendiendose por la Campaña no les gasten su cogida; hazen (en particular en el Vapay) ciertos como terraplenos, de altura de una braza, y de doze à quinze pies de boxa, donde conservan su grano; y así ay muchos destos, y aun en ellos se ponen los viandantes en cobro, viendose de improviso assaltados de la creciente de los Rios. El Vapay, crece, y mengua como el Nilo, y corre con igual apazibilidad, que la Sonna. Ay acá muchos animales diferentes de los nuestros: uno muy parecido al puerco en todo, fino es, en el hocico, el qual como animal terreno paca la hierva, y como aquatil duerme en el agua. Sonajas, llaman los Españoles, à ciertas Vivoras de una braza de largo, y del rezio de una pica, que tienen ciertas sonajas cerca de la cola del tamaño de una avellana, concavas, y asidas las unas à las otras, como los nudos de los dedos; y se dize, que cada año se les añade una: son tan venenosas, que en mordiendole matan, pero su vista no se estiende à mas de tres brazas, y el ruido de las sonajas se oye de veynte passos. Tambien ay destos animales en el Brasil. La Toca es una ave del tamaño de una corneja, pero tiene el pecho blanco, y

el

el pico dorado, y tan largo como todo el cuerpo. Ay infinidad de Abestruzes, y los soldados, que andan aquella tierra, hallan muchas vezes montones de mas de sinquenta huevos, que les sirven de buena provision, como aquellos, que basta uno para comida de sinquenta, y mas hombres. La tierra lleva con abundancia algodón, arroz, mahiz, y otros varios frutos; pero no trigo, ni vino, que lo trahen del Perú, y un tonel de vino vale cien escudos de ordinario: aunque los naturales componen para su servicio un cierto brevage de mahiz, y miel. No faltan lagunas de mucho pescado; sobre todo tiene Santa Cruz un riachuelo milagroso, que será como dos brazas de ancho con poca hondura, y no corre mas de una legua, porque à penas nace quando muere ahogado en arena: y con todo esto provee à la Ciudad de aguas, y de tres fuertes de pescado muy bueno, y con tanta comodidad, y abundancia, que le toman casi con la mano; y dura esta riqueza de los ultimos de Febrero hasta los postres de Mayo, porque en el resto del año ay pocos. Los Moradores desta tierra viven con salud, y larga vida, deleytándose de caza de fieras, y de paxaros: Comen entre otras cosas hormigas asadas, colas de Caymanes, langostas, y aun Vivoras, quitandolas la cabeza, y el higado. Andan desnudos, fino es las mugeres, que despues de desposadas llevan por honestidad alguna oja ò corteza de arbol, ò cinta de algodón harto angosta. Aunque los Españoles an introducido en la Ciudad, el traje, que se usa en el Perú. Quando haze frio, (que si bien la tierra es de su natural calorosa, hierela un viento frigidissimo) ò no salen de casa, ò llevan algun tizon en la mano para calentarse el estomago. Todos se rapan alguna parte de la cabeza, pero de varias maneras; porque algunos, y en particular los mancebos se rapan ambos lados, y dexan en medio como una cimera de cabellos; otros se rapan toda la mitad, quales la diestra, y quales la siniestra, la mayor parte se corta el cabello al rededor, y dexan una borla en medio, y dizen les enseñò hazer esto, un cierto Paicume, que es nombre que aun oy dan al primer Religioso, que allà aportò para predicarles el Evangelio. En el parto de las mugeres se echan los maridos en la cama, y hazen lo que ya descrivimos de los del Brasil. No saben contar, fino asta quatro; para dezir cinco, dizen toda la mano; para diez, las dos manos; veynte, dizen mis manos, y mis pies; quarenta dos vezes mis manos, y mis pies. Quando el marido à de hazer algun camino, por el qual à de estar ausente algunos

gunos dias ; dexa en casa tantos palillos quantos dias piensa estar fuera , y se lleva otros tantos consigo ; y cada dia quitan uno , el y la muger , ò el que queda en casa , y desta fuerte cuentan los dias de la ausencia. Passada Santa Cruz , hazia Levante , habitan los Itatinos de nacion Kirigana gente por estremo fiera. Llamanse à si mismos Garayos , esto es guerrereros ; y à los demas Tapius , esto es esclavos ; y con todo esto tienen en mucho à los Españoles , y los llaman de su defendencia , y linage. Nunca olvidan el agravio. Una muger muy cercana à la muerte , estandose lamentando con grande estremo , como un Español , cuya esclava era , le preguntasse la causa , respondió ; porque à veynte años , que vos me distes un bofeton , y el dolor desta afrenta me quita aora la vida. Comen carne humana de qualesquiera , como no sean de su nacion. Fabrican casas altas , y espaciosas , y en una dellas viven muchas familias , cada una en su parte , aunque sin tabiques , enrostras , ni paredes en medio : agujeranse el labio inferior , y cuelgan del , ciertos dices suyos. Ninguna forma tienen de justicia , los homicidas solo son castigados por los deudos del difunto , y así las demas cosas. No les sirven sus Caciques sino para Capitanes en la guerra. No permiten , que los Españoles les entren en sus Pueblos (que por lo menos son de quinientos fuegos cada uno) armados , ni tantos , que baste para ponerlos en sopecha ; y dan en rostro à los vezinos de que se les ayan sujetado. A ciento , y veynte millas de aqui , habitan los Chichitas , subditos de los Españoles. És cosa notable , que la lengua del Varay , se entiende en el Brasil , Paraguay , y Itatinos , y sus comarcas ; indicio grande , que los susodichos señorearon algun tiempo à todas estas tierras , y Provincias : y así de la fuerte , que con la lengua Latina , Arabiga , y Esclavona , se puede andar por todo nuestro Emisferio ; así con la Varaa , Cuziana , y Mexicana ; por todo casi el Nuevo Mundo. De ocho ò nueve años à esta parte , se an descubierto tres Provincias , que distan de Santa Cruz quatrocientas finquenta millas , y catorze grados de la Equinoccial ; la una es Tambuy , cuyos vezinos por gentileza se agujeran las orejas , las narizes , y el labio inferior , de donde cuelgan ciertos brinquiños de oro , y plata ; la otra es Taitacosi , y la tercera Tapacuri. An entrado los Españoles pacificamente en estas Provincias , en las quales abrà dozientos , y cinquenta Pueblos , de dozientas , y cinquenta casas cada uno. El Virrey del Perù embió el año de 1589. una gruessa armada , à Tambuy , para edificar una Colonia.

TUCUMA.

Entre Chile, el Brasil, Paraguay, y Santa Cruz, se estiende por dozientas leguas el Reyno de Tucuma, de terreno universalmente llano, y ayre mas caliente que frio. Lluvele mucho, y los Rios con facilidad anegan los campos. Los vientos son tan recios, que arrancan los arboles, y en muchas partes obligan à los vezinos que se pongan en cobro baxo tierra. Los Españoles, que en la empresa del Perú llegaron asta aqui, edificaron las cinco Colonias de Salta, Esteco, San Miguel, Cordova, y San-Tiago. Salta, dista de Talina, que es el postre Pueblo del Perú, ciento, y treynta y seys millas, de enfadoso camino à causa de la falta de agua. Yaze en una valle de ochenta y quatro millas de largo, y treynta por lo menos de ancho, con tanta abundancia de agua, y pescado, tan singular temple de ayre, bondad de terreno, y fecundidad de ganados, que no le falta sino gente que lo goze. Confina con esta, la famosa valle de Calchiaqui, que se estiende del Septentrion à Mediodia, por espacio de treynta leguas, y una buelta de catorze, que da despues hazia Levante; llena de Rios, y de gente Barbara, y fiera. Los Españoles la combatieron muchos años, pero en vano: y finalmente un cierto Juan Perez, con amor, y dulzura de termino, reduxo al Principe della, que se hiziesse Christiano, y se diessè à obediencia: y despues sentido de ver el mal tratamiento que el Perez le hazia, se rebelò con toda la valle, y estuvo veynte y siete años de essa suerte, al cabo de los quales Juan Ramirez, con cien Infantes Españoles, quinientos cavallos, y trezientos archeros del Perú, remató la empresa del todo. Esteco, que es cabeza de sinquenta Pueblos, està assentada sobre un Rio ameno, con un territorio fertil de algodón, panes, frutos, y ganados. A ciento, y sinquenta millas de Esteco, està San-Tiago, Silla del Obispo, y del Governador de la Provincia. Cordova, està en un sitio muy semejante à la de España, sino que tiene el ayre de Invierno, algo mas frio, y el de Verano, mas templado. Dista de Chile, sesenta leguas; de San-Tiago, dozientas, y quarenta; y otras tantas de Santa Fee, y del Paraguay. Tucuma se estiende hazia el Estrecho de Magallanes, con tan llanas, y acomodadas campañas, que se pueden andar dos mil millas en carroza. No à mucho que se à tenido noticia, de que ay aqui un gruesso numero de Españoles, ↓

ñoles, en medio de altísimos montes, y de gentes barbaras; los quales se entiende, son reliquias de la armada del Magallanes, que casaron con mugeres de la tierra, y an procreado hijos. Han muchas vezes intentado de passar adelante hazia el Perù, pero la alteza inaccesible de los montes, y la fiereza de las gentes entrepuestas, les à estorvado de sus designios.

PARAGUAY.

LOs del Paraguay, habitan en los confines de Tucuma, junto al Rio de quien toman el nombre. Para passar este Rio, que es grandísimo, y sale de madre por aquellas campañas, parece, que la naturaleza ha producido una suerte de arboles, muy à proposito, que se llaman Zaybes: los quales son mas gruessos, que altos, y tienen las rayzes, y la copa no muy grande, pero el tronco anchísimmo con el corazon tierno, y la corteza muy dura, y así socavanlos con facilidad, y de un pedazo hazen un barco en que cabe muchísima gente. Esta tierra fue descubierta primero hazia el Norte, por Sebaltian Gaboto, y unos Capitanes Españoles: y despues por la via del Perù, la descubrió Diego de Rojas, y otros. La Ciudad principal es Santa Fee, y despues della, la Assumpcion, Santa Ana, Bonayre, Santo Espiritu, y San Salvador.

PARTE MAGE- LLANICA.

MAgellanica, se dize aquella parte, que queda passado el Estrecho de Magallanes, azia el Polo Antartico; la qual segun reafieren algunos, no es menor, que Europa, Asia, y Africa juntamente. Pero aun los nuestros no la an reconocido, y así la parte que cae en frente del Cabo de Buena Esperanza, se llama Tierra de vista. Esta haze un Promontorio grandísimo en quarenta, y dos grados que dista del de San Agustín, seyscientas. De la otra parte del Estrecho de Magallanes, se llama Tierra del Fuego, ò porque ay mucha necesidad del, como dizen algunos; ò por alguna llama, que se descubrió de Iexos. Mas adelante hazia Poniente, se llama Nova Guinea. Como no à sido descubierta sino de vista, no se sabe aun con resolucion, si es continente, ò Isla, Francisco Drake

Vu 2

el

el año de mil quinientos sesenta y nueve echò fama, que el Estrecho hazia una Isla, y que la tierra opuesta, no passava adelante. Confirmó esto una nave que habiendo hido por orden de Don Francisco de Toledo, á descubrir el Estrecho de la parte de Poniente corrió hasta los cinquenta y seys grados sin ver tierra. Con todo esto la comun opinion, es que sea continente; para lo que haze grande argumento, saber que la Nova Guinea, á sido costada por los Castellanos, sietecientas leguas; espacio que excede à toda medida de Isla.

FIN DE LA AMERICA, Y TIERRA FIRME.

Aquí no puedo dexar de notar la gran diferencia ay de leguas à leguas en unos, y otros Países.

Una legua de España tiene Passos	3428.
Una legua Alemaña.	4000.
Una legua comun de Francia	2737.
Una legua grande de Francia	3000.
Una legua de Suecia, y de los Esquizaros	5000.
Una legua de Ungria	6000.
Una legua de Polonia	3000.
Una legua de Inglaterra	1250.
Una legua de Escosia	1500.
Una milla de Italia, haze Passos	1000.
Una legua de Italia son tres millas	

El passo Geometrico consta de cinco pies, y cada pie de doze pulgadas.





LIBRO QUINTO
DE LA
DESCRIPCION
DE TODO EL MUNDO.
DE EL MAR.



VIENDO ya descrito, en los quatro Libros precedentes, lo que nos à parecido necessario de la Tierra firme, conocida de los Antiguos, y descubierta de los modernos, será razon antes, que tratemos de la Descripción de las Islas, que demos una buelta, y revista al mar, considerando brevemente su cantidad, qualidad, y movimientos.

DE SU QUANTIDAD.

A Cerca de quan grande sea el Agua, y si es mayor, ò menor que la tierra, se puede disputar, ò de la Agua marina à solas, ò de toda suerte de Aguas. Porque la cantidad de la que está en las Lagunas, y Rios es inmensa, y aun allende desta, se persuade Platon, que en las entrañas de la tierra ay un grande barrato, ó un abismo de aguas donde salen todos los Rios, y á donde buelven: y desta opinion parece fue Virgilio fingiendo, que Aristoteo fue llevado á los aposentos soterranos de su madre: en lo que se ve claramente, que pone en las entrañas de la tierra el origen de los Rios, y no es pequeño argumento para esta opinion el Mar Caspio,

pio, puesto en medio de Asia, apartado por espacio de quinientas millas del mas cercano Mar; y tantos Lagos de inmensa grandeza, que no tienen comunicacion alguna con mares; y las Lagunas, que se hazen por ocasion de terremotos, y algunas tan hondas que no se les halla suelo á lo que se sabe; y muchos Rios que se sumen baxo tierra sin bolver á salir jamas, y finalmente otros, que se pierden en algunos lagos, como el Jordan en el Asfaltite. Mas porque ignoramos la cantidad destas aguas soterraneas, y no nos es posible dezir cosa cierta ni segura de su absoluta grandeza; tan poco podemos afirmar algo de la misma comparada, con la tierra. Por una parte bien parece, que toda el agua deve ser mayor, que toda la tierra, por pedirlo assi el orden de la naturaleza, y la proporcion de los Elementos. Que assi como el ayre es mayor, que el agua, el fuego que el ayre, y el Cielo, que el fuego; assi parece á de ser mayor el agua que la tierra, porque la naturaleza en todas sus obras, procura templar las cosas, y contrapesar la una con la otra; de donde es, que porque poca tierra puede resistir á mucha agua, y de mano en mano, poco agua á mucho ayre: assi como ella á dado mas lugar, y mayor casa al ayre, contrapesando la densidad de los Elementos inferiores con la anchura de los superiores, y la anchura destos con la densidad de aquellos, parece avia de hazer el Elemento del agua mucho mas ancho, y espacioso, que al de la tierra; de la suerte, que vemos á echo los animales pequeños, y desarmados, mucho mas fecundos, que los grandes, y fieros, ayudando con la multitud á la flaqueza de aquellos. Mas por otra parte habiendo echo Dios todo este mundo para servicio del hombre, y consignandole la tierra por su albergue; assi como no convenia para servicio del hombre, que el agua cubriese toda la tierra, de la suerte, que el ayre cubre á ella, y á la agua, assi ya que no la cubre no era razon fuesse mayor; y ya que no tiene todo su lugar, tampoco le conviene, que tenga toda su grandeza. Quanto mas, que pues el agua concede á la tierra parte de su lugar para habitacion, y comodidad del hombre; parece conveniente le concede tanto, que la tierra con esta ayuda venga á tener mas que el agua: particularmente teniendo la tierra tan poco lugar de suyo; y no sabiendose de que puede servir al hombre, ni aun al Mundo tanta cantidad de agua. Por la misma razon se deve creer es mas espaciosa la superficie de la tierra, que no la del agua; porque siendo la tierra morada, y habitacion del hombre, no por

razon de su gruesso , fino de su superficie , si el agua para servicio del hombre cede à la tierra en su gruesso , mucho mas le deve ceder en la superficie: y si bien no alcanzamos la entera experiencia desto , porque hazia el Polo Artico no se à navegado fino alta los setenta grados , ni hazia al Antartico se à passado de los cinquenta y seys ; con todo esto por lo que tenemos descubierto podemos hazer juicio de lo que aun no lo està. Porque en la parte descubierta del mundo , la superficie de la tierra es mucho mayor que la del agua ; y es cosa digna de consideracion ver ay mucha mas tierra de Levante à Poniente , que de Septentrion à Mediodia , y que ay mucha mas tierra azia el Septentrion que azia Mediodia. Algunos atribuyen esto à que la parte Artica es alta , y la Antartica baxa. Otros à las Estrellas , por haver muchas mas , y mas notables en aquella parte que en esta : y estos quieren , que las Estrellas tengan fuerza de dissecar , y que por esto donde aya mas Estrellas , ha de haver mas tierra , y donde menos , mas agua. Lo qual si es tan verdadero como verisimil , no se ha de conceder que las Estrellas sean causa eficiente de mayor cantidad de tierra azia el Polo Artico , sino conservante: Porque Dios creador de todas las cosas , dispuso la tierra , y el agua de la suerte , que oy està , y paraque esta su disposicion fuese perpetua dioles por causas conservantes , el Cielo lleno de Estrellas hazia el Polo Artico , y pobre dellas hazia el Antartico.

DE SU PROFUNDIDAD.

MI opinion es , que la profundidad del Mar corresponde proporcionalmente à la altitud de los montes ; y que tiene de ondo , lo que la tierra de alto. Es en confirmacion deste mi parecer la autoridad de los Geometres referidos por Plutarco en la vida de Paulo Emilio , que dicen que la alteza de los Montes , y la profundidad de los mares no passa de diez Estadios , si bien algunos modernos alzan los montes , y hunden los mares asta diez y seys estadios , pero esto es cosa rarissima. La profundidad ordinaria del mar corresponde à los collados , y montes medianos ; la extraordinaria , à los Alpes , Pirineo , y Apennino , y otros montes de extraordinaria altura : y hablando en particular , Aristoteles quiere que el mas baxo , y menos ondo sea la meotis , y el mar mayor ; luego se va haziendo algo mas hondo à la Propontide , al Archipiélago , al
Mar

Mar Tirreneo, y los demas. Fuera del Estrecho de Gibraltar, es à la mano diestra profundissimo el Oceano Cantabrico, donde con quatrocientas brazas de cuerda no se ha hallado fondo. El Canal de Inglaterra, el mar Germanico, y el Baltico no tienen mas de sesenta brazas de profundidad ordinaria. De la propria suerte se dize, que el Oceano del Norte es de ordinario mas hondo, que el del Sur, y el Etiopico mas que el Atlantico, y que los Mares que no tienen Islas lo son mas, que los otros, y que la muchedumbre de Islas pequeñas arguye baxo mar, y poca hondura de agua; por las quales razones el Golfo Mexicano serà baxissimo, como tambien el Seno Barbarico, el Mar de las Maldivas, y el Oceano Eoo, lleno de infinitas Islas. Mas preguntará alguno; si crió Dios al Mar para el uso, y servicio del hombre, à que fin tanta abundancia de agua? Que beneficio le viene al hombre de la vastidad del Oceano Atlantico, del Etiopico, del Indico, y de la inmensidad del Mar Pacifico? Digamos, es esta tan inmensa grandeza de Mar para servicio del hombre; primeramente, por ser necessaria para la belleza del Mundo, y proporcionada disposicion de los Elementos, por que siendo el Mundo albergue del hombre, su buena disposicion pertenece sin duda para servicio del. Esle fin esto de grande servicio, pues mediante la navegacion facilita el comercio de remotissimas tierras, y la comunicacion de los frutos, que nacen en ellas. De tal suerte que con la navegacion, el Levante goza de todo lo que nace en Poniente, como tambien este, de lo que lleva aquel, lo qual no seria posible por via de tierra, por la prolixidad del viage, inmensidad de gasto, y dificultad insuperable del acarreo; y las mercaderías llegarían del un estremo de la tierra al otro gastadas, consumidas, y perdida su natural virtud, y bondad. Otrofi, de la susodicha cantidad infinita de aguas del Oceano proceden los Rios tan necesarios, tan utilifos, y tan favorables à la vida, y al servicio del hombre; los quales son tantos en numero, y tan caudalosos, que no piden menos agua para mantenerse que la del Oceano. Allende desto, à formado Dios al Mundo para servicio del hombre de tal suerte, que no se à olvidado de su propria grandeza. Combidió Lucullo à unos Griegos, y dioles una opipara comida como tenia de costumbre; los quales admirados de la variedad de manjares, de los esquisitos adobos, y faynetes, de la magnificencia inestimable del aparato, y del servicio, como le dixessen

era todo aquello demafiado para unos hombres ordinarios qual ellos, les respondiò no se maravillassen de lo que avian visto, porque si bien avia echo alguna cosa en servicio, y contemplacion dellos, podian tener por cierto se avia hecho lo mas para si mismo: assi aunque Dios ha hecho el mundo para uso del hombre, pero mas principalmente para gloria suya propria. De donde es, que si bien para el hombre le bastavan los Rios, ò el Mar Mediterraneo, ò el Baltico, ò el Caspio, Dios para muestras de su inmenso Poder ha producido el Oceano Atlantico, y la vastidad de los otros Mares. Y aun digamos es todo esto para nuestro uso, porque lo que no sirve para la vida corporal, sirve para la vida espiritual, esto es para la contemplacion de las grandezas de Dios: y lo que parece inutil para los menesteres ordinarios del cuerpo, nos es admirable pasto para el entendimiento. Que utilidad le viene à nuestra vida, de la alteza del Tauro, Caucaiso, Alpes, Pirineos, y de otra infinidad de montes? ó de los desiertos de la Numidia, ò paramos arenosos de la Arabia? Son quizà estas cosas de ningun provecho para la vida corporal, pero no infructuosas para el espiritu, que se alimenta de la consideracion de los maravillosos efectos de la mano de Dios; y donde las nuestras, y los pies se cansan, estiende el alma sus buelos, y su curso. Que de la fuerte que el hombre lo que no puede por tierra, lo anda por agua, assi se sirve del espiritu en las cosas, à que no vale el cuerpo.

Ni tan solamente sirve la grandeza del Mar, para que nos maravillemos, y celebremos la infinita bondad de Dios; pero y aun la industria tambien del hombre, y el animo con que domina al mismo Mar aunque indomito, y lo impone (como dizen) à freno, y filla, y lo gobierna, y rige. Porque, que cosa ay mas admirable, que la navegacion; por cuyo medio, engolfandose el hombre sobre un fragil navichuelo en alta Mar, regula los vientos, fulca las olas, sabe hallar camino en medio del Oceano, pelea con las borrascas, haze rostro à las mas desechas tempestades, valese de las aguas como pece, y del ayre como ave. No ay empresa alguna, si queremos dezir verdad, en que dé muestras de mayor ingenio, animo, ò industria, que en la navegacion. Porque, que tiene que ver el arte de imponer un desbocado cavallo, con la del navegar? Verdaderamente haze esta tantas ventajas à aquella, quantas el Mar à un cavallo en ser grande, y la furia de los vientos, à la braveza de un ginete.

Y si la grandeza del animo en ninguna cosa se echa mejor de ver que en los peligros de la vida ; quien los corre mayores , que el navegante ? Pues los dias , las semanas , y los meses enteros anda no mas lexos de la muerte , que el grueso de una tabla , viendose ya levantado à las estrellas , y ya undido al Infierno ? *Qui navigant Mare , enarrant pericula ejus.* Y si fue de grande lohor à Hercules , y à algunos Capitanes el aver hecho camino por los Alpes , ò por otros montes inaccesibles , con quanta razon merecerà ser celebrado un piloto , que abre camino por medio del immenso Oceano ?

POR QUE ENTRAN- DOLE TANTOS RIOS NO CRECE.



Uedanos por averiguar una dificultad importante acerca de la grandeza del Mar ; y es , de donde proceda que ni crezca , ni rebosse con la entrada de tantos , y tan caudalosos Rios , y la infinidad de aguas , que de continuo desaguan en el. Aristoteles se despide della con brevedad , diziendo , que el agua de los Rios se pierde derramada por el Oceano , de la suerte , que un vaso della derramado sobre una tabla ; cosa mas facil de dezir , que de provar. Porque los Rios son infinitos , son immensos , son perpetuos , trahen dias , y noches sin intermision alguna , agua al Mar , crecen con las lluvias del Invierno , con las nieves , y hielos derritidos , con los arroyos , aguaceros , y avenidas ; y el Mar , que los recibe , ni crece , ni rebossa. Si Aristoteles derramasse sobre una tabla , diez , ò veynte vasos de agua juntamente , veria como no solo la dexan mojada , sino que corre el agua con abundancia fuera della : y siendo esto assi , porque tambien el Oceano no sobrefale , pues los Rios nunca dexan de contribuirle aguas ? Tanto de mayor admiracion parecera esto ; si consideramos , que si se pusiera recogida en un lugar toda el agua , que à cinco mil años era en el Mar , y en otro la que en esse tiempo le an contribuido los Rios , seria sin comparacion mucha mas esta , que aquella. Facilmente echaremos de ver ser ello assi , desta suerte. El Danubio tiene una milla de ancho donde mas lo es , y ocho ò diez brazas de hondo , y corre continuamente à tres millas por hora , y el año contiene ocho mil , siete çientas , ochenta , y quatro horas ; de la que

que infiero, que el Danubio contribuye al Mar, veynte, y seis mil trescientas, y cinquenta; y dos millas de agua de la susodicha profundidad en un año. Que cantidad le abrá trahido en mil años, (diganmelo) en dos mil, y en cinco mil? Y que diremos de la Volga, del Gange, del Menan, del Meicon, del Polifango, y del Obio, que se dize tiene ochenta millas de boca, quando entra en el Mar, de la Coanza, que tiene veinte, y seis millas, del Márañon, y del Rio de la Plata, cuya anchura compite con la del Mar Mediterraneo? Afsi que desto se puede facilmente colegir; ser tanta el agua, que los Rios an trahido al Mar, que si se pudiesse ayuntar haria no solo muchos Mediterraneos, pero, y aun mil Oceanos. De donde es pues, que ni rebossa, ni sale un passo de sus lindes, ni cubre la tierra? Yo veo no se puede responder à esto, fino que los Rios de la misma suerte, que salen del Mar, entran en el, como la Sagrada Escritura, y Platon, despues della nos lo enseñan. Pero preguntará alguno, de que suerte el agua, que naturalmente corre al Mar como al lugar mas baxo, sale del mismo Mar para de nuevo bolvel à él? Como corre hazia baxo, y despues sube encima de la tierra? Responde con facilidad, que no es una misma agua la que baxa, y la que sube, fino diferente, y diferentes tambien los lugares por donde corre; y que Dios ha abierto al agua mil sendas, que nosotros ignoramos, por donde sube ella sin violencia alguna sobre las cimas de los mas altos montes, donde haze anchísimos lagos, porque passa à ellos de otros sitios mas altos. Que si bien se nos figura à vezes, que ella sube, no es ello afsi realmente, y en respecto del centro. El Nilo nace mas allà de la Equinoccial, y despues de aver andado seis mil millas entra en el Mar Mediterraneo. Nuestra imaginacion no puede acabar de entender, como corriendo del uno al otro Polo, siendo la tierra redonda pueda passar, fino es subiendo; pero engañase este discurso, y no el Nilo: pues por no subir, ni alexarse del centro, anda como sierpe, dando mil bueltas, y rebueltas, tanto que con no aver mas de dos mil millas de donde nace hasta donde entra en el Mar, el anda seis mil con sus bueltas. Para que los Rios salgan del Mar, ayudales quizá su perpetuo movimiento, pues açotando, ya combatido de varios vientos, ya entumecido de la Luna, y ya sacudido de otras varias causas, que diremos en su lugar (pues que padece hasta terremotos) azotando digo continuamente la tierra la inche, y la empresa de humor de mil maneras,

y empuxa esse humor donde quiere. Mas como puede ser, que falliendo los Rios del Mar, sea dulce el agua dellos? Es ello, porque colandose por la tierra dexan en el camino la parte mas gruessa, y material, que tenian, en que consiste su salobrez, y amargor. Que de la suerte, que metiendo en el Mar un vaso de barro crudo muy bien atapado (ò de otra materia semejante) lo sacamos lleno de agua dulce, por no aver podido penetrar por sus poros la salobrez à causa de su materialidad; assi el agua del Mar passando por la tierra se la dexa en el camino: y de aqui nace ser dulces las aguas de las fuentes, de los arroyos, y de los Rios. Vee-se esto claramente orillas del Mar, donde al labio del agua salobre mana la fuente de dulce: *Omnia enim littora* (dize A. Hirtio) *naturales aqua dulcis venas habent.* Por lo qual en la guerra Alexandrina, aviendo los enemigos del Cesar rehinchido todas las cisternas de la Ciudad de agua Marina, y reduzido con esto à los soldados à un estraño miedo, y casi desesperacion, mandò Cesar cavassen muchos pozos à la orilla del Mar, donde hallaron abundantissima copia de dulce. Alo proveido la naturaleza desta suerte, que assi como esta en entrando en el Mar se haze amarga, assi la Marina penetrando la tierra se buelva dulce. Por esto en medio del Oceano se hallan Islas aunque muy pequeñas, llenas de fuentes, Rios, y lagunas de dulces aguas con grande comodidad de los navegantes, que acuden allí en su necesidad à hazer aguada. Tal es entre otras la Isla de Santa Elena; la qual estando en medio de un inmenso pielago entre el Brasil, y la Etiopia, quinientas millas por lo ménos apartada de tierra firme, y que no boxa mas de ocho, ò nueve, es con todo esto regaladissima sobre todo encarecimiento, de qualquiera suerte de agua dulce.

DE SUS QUALIDADES.

EN el Mar consideramos dos qualidades principales, que son el color, y la salobrez. Averiguar la causa porque su agua es salada, es de tanta dificultad, que algunos por no poder hallar otra solucion, dizen fue su salobrez conreada de Dios con la misma agua. Los quales por escaparse desta, entran en otra mayor dificultad; porque à ser como dizen, que es la causa que los Rios en tan-

to tiempo no la han buelto dulce? Pues es cierto que en las mixturas, toma lo menos, las qualidades del mas, y que este se templaba con aquel: asentado esto, y lo que diximos arriba, que el agua, que los Rios le han trahido, haria mucho mayor cuerpo, que el mismo Mar; que es la causa que su agua no es dulce? y dado que el agua que le ha entrado fuese menos; como en tantos años no ha templado si quiera su salobrez? Asi que dexada esta, entre las causas, que dan los Filósofos, es la de Aristoteles la mas probable; el qual quiere que el Sol le atrayga, y chupe con su calor, de la suerte, que una alquitara, los vapores mas delgados, y sutiles, dexando los mas terrestres, y materiales como excrementos de la decoccion, y que desto nace ser su agua salobre, y amarga, como las cosas demasiado cozidas, que à causa de la aduccion son amargas, y saladas.

Esta opinion es la que sin duda se allega mas à la verdad que todas; pero con todo esto tiene tantas dificultades, que parece se le dà mas fe por la autoridad de Aristoteles, que por las razones con que la prueba. Que si el mar es salado porque el Sol le chupò los vapores mas dulces, y sutiles, figuese que se ha hecho salado en discurso de tiempo. Y si esto es asì, pregunto yo ahora, quantos millares de años ha que es salado? Primeramente no ay Historia, que nos dè el menor amago de sospecha, de que el Mar aya sido dulce jamas. Allende desto, si de quatro mil años à esta parte (digamos por exemplo) se ha hecho el Mar amargo; que es la causa que obrando siempre el Sol de un mismo modo, no es mas amargo, ni mas salado oy, que ahora veynte años? Ni sirve dezir que ha llegado al sumo grado; porque con fuego, y con varios ingenios la buelven dulce todos los dias; y la naturaleza saca del mar las fuentes, y los rios de agua dulce; y la Meotide, el Mar Euxino, el Caspio, el Baltico, y el Germanico, son mas dulces, que los otros Mares, y tales han sido siempre.

Otrofi, como se compadece, que el Sol chupe mas vapores del Mar, que no le contribuyen los aguaceros, las lluvias, las nieves, las avenidas, las riberas, los arroyos, y los Rios siendo tantos, tan grandes, y tan caudalosos, y que le acuden con mas aguas por Invierno (que es tiempo en que el Sol tiene menos fuerzas) que en Verano?

Mas que diremos de los Lagos? Porque causa el Lago de Van, en la Armenia es salado, el Lago de Caidu, en el Caçayo, el Lago de

Meç

Mexico, en la Nueva España, y tanta infinidad de otros? En resolucion digo tiene mas credito la opinion de Aristoteles, porque no se sabe otra mejor, que no, porque dexa muy satisfecho al entendimiento. Pero el que considerare de donde proceda la salobrez de los susodichos Lagos, y Estanques, y la de tantas fuentes, y pozos de agua salada, que se ven en Lorena, en Borgoña, en Tirol, en muchas partes de Alemania, que por esto se llaman Halas, en Inglaterra, en Polonia, y en España; cuya salobrez no se puede atribuyr al Sol: y quien considerare las inexautas minas de sal, que ay en Sicilia, en Calabria, en España, y en otras mil partes, hallará quizá motivo para inquirir alguna otra razon de la salobres del Mar.

No son emperò todos los Mares salados de una misma suerte; porque el Caspio, la Meotis, el Euxinio, el Baltico, y el Germanico, son mucho menos salobres que los otros; y en los quatro primeros, el agua de la orilla no es del todo intolerable; lo qual creo procede de los muchos Rios, que defaguan en ellos.

Affentado esto (quanto à lo del sabor) digo, que assi como el agua salada es mas firme, que la dulce, assi tambien lleva cargas de mas peso: por lo qual el Mar Germanico, que se estiende del Canal de Inglaterra, hasta el ultimo seno de Livonia, no se navega con Navios tan grandes, y de tan alto bordo, ni sufre tanta carga como el Cantabrico, y los otros.

Otrofi, es cosa de mucha consideracion, que el Mar, es mucho mas frio hazia el Polo Antartico, que hazia el Artico; y assi hazia el Artico, se navega comodamente, aun hasta mas allá de los sesenta grados, y al Antartico se siente ya intolerable frio, no solo à los cinquenta, pero, y aun Pedro de Anaya, lo padecio insufrible à los quarenta, y cinco, y Jorge de Aguilar halló à los quarenta, y siete por el mes de Julio tanta nieve, que à penas con las palas podian limpiar la nave, y murieron ocho personas de frio, estando affentados en conversacion con los demas. De donde podremos colegir, que si en las ultimas partes Septentrionales junto à una Isla, que corre desde el estrecho de Anian, hasta Estotilante (la qual tiene mil leguas de largo, y diez de ancho) esteril, arenosa, y desierta, el Mar casi continuamente hiela; devemos creer hiela mucho mas azia el Antartico.



DE SUS COLORES.

Digamos si quiera dos palabras de los colores del Mar. Entre los quales, es el Roxo, que dà nombre à toda aquella parte del Oceano, que se estiende entre el Cabo de Guardafu, y el de Rosalgate, y abraça el seno Arabico, y el Perfico. Ha dado nombre de Mar Roxo à aquella parte del Oceano, el color del fondo, que en muchas partes, y por muy largo trecho, es Roxo, à cuya causa lo parece el agua, no porque tome esse color, sino por transparencia; cosa que la observaron con curiosidad los Portugueses, que an navegado por el seno Arabico, que sobre lo restante de aquel Mar, ha conservado el renombre de Roxo. Manchas roxas, qual estas, se ven tambien en el Nuevo Mundo por el Oceano del Sur, à Gualcavil, al Cabo de San Francisco, al Cabo de Olanco, y en otras partes. Hombre muy platico por aquellos Mares me ha dicho estava persuadido de que este color estava verdaderamente en el agua, y que procedia de alguna vena de humor bermejo. Pero yo creo, que no es mas de una transperencia del color de la tierra, y del fondo; el qual assi como donde deziamos es Roxo, assi en algunas partes no lexos de las Islas de Barlovento es blanco, y haze tambien, que parezca el agua blanquezina.

DE SUS MOVIMIENTOS

LA Magestad de Dios para que el agua del Mar no se corrompiesse como la de los Pantanos, y Estanques, y por el configuiente no inficionasse el ayre, y el linage humano, quiso que fuesse salobre, porque no ay cosa que mas resista à la corrupta Podredumbre que la sal; y que tras esto nunca estuviesse parada sino en continuo movimiento, y aun movimientos.

Destos, son algunos generales, y otros particulares. Los generales son dos, el uno es el fluxu, y refluxu tan conocido de todos, y el otro es el movimiento de Levante à Poniente, no tan conocido, pero cierto. Los Astrologos, y los Filosofos, hazen varios discursos sobre averiguar de donde proceda su fluxu, y refluxu; pero la opinion mas comun, y mas segura es que procede de la Luna. Porque el Mar en un dia, y una noche crece, y mengua dos vezes, figuiente

la luz, y movimiento de la Luna. Para entender esto, necessariamente se ha de dividir con la imaginacion, el Cielo en quatro partes, por medio del Horizonte, y del circulo Meridiano, las quales quatro partes anda la Luna en veynte, y quatro horas, poniendo seys horas en cada quarta. Asi que levantandose ella sobre el Horizonte, comienza la primera quarta, en la qual se altera el Mar, crece, se incha, y entumece por espacio de seys horas, hasta que la Luna llega al punto del Mediodia; porque entonces entrando ella en la segunda quarta, buelve el agua á su lugar, y se retira en el por espacio de otras seys horas: luego buelve de nuevo á comenzar su fluxo quando la Luna passa baxo del Horizonte, y dura de la misma suerte seys horas, dentro las quales llega ella al angulo de la media noche; de donde entrando en la postrera quarta, retirase otra vez el Mar por espacio de seys horas, hasta que llega al Horizonte. De suerte que asi como la Luna se mueve por quartas, por quartas tambien mueve las aguas del Mar.

Pero aunque comunmente hablando se diga que en veynte, y quatro horas vienen dos fluxos, y dos refluxos, con todo esso, no es esto precisamente asi, porque se consuman en estos fluxos, y refluxos poco menos de veynte, y cinco horas. Que si la Luna no tuviesse fino el movimiento diurno, moveria dos vezes el Mar en veynte, y quatro horas justas, y dessa suerte sucederia puntualmente el refluxo á una misma hora segura cada dia; mas porque allende del diurno tiene otro movimiento proprio, con el qual retrocede, de aqui es que gasta algo mas de veynte, y quatro horas en hazer dos fluxos, y dos refluxos, y en resolucion el refluxo de oy tarda de ordinario quatro quintos de hora, mas que el de ayer (Ludovico Guichardino, dize una hora, y diez minutos) y asi successivamente los otros: lo qual segun opinion de algunos, causa el Sol, porque tomando la Luna su virtud del, queda el en su curso apartado doze grados, y veynte, y un minutos della; aunque otros lo atribuyen á los dos movimientos contrarios de la Luna. Ni es precisamente verdad, que el fluxo dure seys horas, y otras tantas el refluxo; antes bien la varia disposicion de los sitios causa notable variedad en esto. Y asi vemos que en la playa de Guinea crece el Oceano en quatro horas, y mengua en ocho, y en Burdeus crece en siete, y mengua en cinco. Esta, y otras variedades del fluxo, y refluxo, nacen de diversas causas. La una es, porque la Luna no nace siempre en un mismo lugar. La otra, porque el Mar

no es igualmente baxo, y hondo, y por esto dispuesto con uniformidad al movimiento. La tercera, porque en unas partes está el Mar mas libre, y desembarafado, en otras mas cerrado, y angosto, en otras se estiende sin impedimento, y aún en otras alla tropiczos, que lo detienen. Los Mares anchos, y cercados, como el Euxino, y el Baitico, ni tienen fluxo, ni refluxo: los angostos, y largos, como el Mar Roxo, y el Adriatico, le tienen manifesto: el Mediterraneo no ay que dudar fino que tiene verdaderamente su movimiento, y fluxo, pero es casi insensible, fino es en el Faro de Mefsina, y en el Golfo de Venecia. En el Negroponte ay un fluxo muy diferente, porque segun la comun opinion, mengua, y crece siete vezes cada dia, si bien lo reduzen algunos modernos á solas quatro. Livio escribe, que ni crece, ni mengua, fino que á causa de los varios vientos, que de los vezinos montes de la una, y de la otra parte, soplan, está casi continuamente (de la fuerte, que un entumecido, y precipitoso arroyo) inquieto, y tempestuoso el Mar; cosa que se me haze muy dificultosa de creer, si es verdad, que Aristoteles perdió el seso, y la vida, por no saber hallar la causa de esse extraordinario movimiento. El Oceano, como puede campear, y moverse libremente, tiene el fluxo, y refluxo manifestissimo; aunque lo tiene mayor, y se le echa mas claramente de ver en los Canales, que no en los Mares abiertos, como en la magna de Bristol, y en el Canal de Inglaterra, que en la costa de España, y de Norvega.

Aunque la Luna sea la que perpetuamente domina al Mar, parece tiene mas virtud para levantarlo quando sube sobre el Orizonte, que en lo restante de su curso; y mas en los Novilunios, y Plenilunios, y ni mas ni menos un dia antes, y dos despues del Plenilunio, porque entonces (como suelen dezir los Marineros) son las aguas vivas: y por el contrario en las quartas, y un dia antes, y dos despues, son las aguas menos furiosas del ordinario; y entonces (como dizen los Marineros) son muertas. Hase observado con curiosidad, que el fluxo, y el refluxo recibe notable alteracion de siete en siete dias, y que el primero, y tercero septenario son vehementes, y el segundo, y quarto apazibles. Alterase el Mar con grande impetu en los Equinoccios, y particularmente en el Autumnal; y se amansa, y calma en los Solsticios, particularmente en el Estival. Algunos ay que an notado tambien que al cabo de ocho años, buelve el Mar á tener el mismo modo de su pristino fluxo. Con todo esto, aunque las aguas sean unas vezes mas veloces, y vehementes, y otras mas lentas, y tardas, no por esto

el flujo, y refluxo durã mas unas vezes que otras, porque la velocidad de la marea, no se estiende el largo, sino en alto. De donde es, que el colmo del agua no se haze mas presto al tiempo de las aguas vivas, que al de las muertas; si bien suben, y se levantan mas aquellas, q̃ estas.

Y aunque por el dominio, que la Luna tiene sobre las aguas parece muy llano conforme à razon dezir, que entumeciendolas las puede atraher para si, de la fuerte que la piedra Iman atrahe al hierro; con todo esto, es notable maravilla, ver, que aviendolas atrahido por espacio de seys horas, las dexa despues bolver à su proprio lecho por espacio de otras tantas. De donde veamos nace esto? Por ventura faltale la virtud à la Luna para regirlas, y sustentirlas? O la naturaleza, è inclinacion de las aguas, para su lugar natural, tiene mas fuerzas que la Luna? O mas la naturaleza universal, que la particular? O es esto quizà una como calentura, y fesion del Mar, que lo trabaja por espacio de seys horas, y lo dexa quieto otras tantas? O es acaso, como un movimiento del corazon, compuesto de fìtolas, ò diafòlas?

A causa destas dificultades me parece rematar esta materia con los siguientes versos del Libro primero de Lucano.

*Ventus ab extremo pelagus sic axe volutet,
Destituatque ferens: an sydere mota secundo
Thetyos unda vage lunaribus astuet horis:
Flammigeran Titan, ut alentes hauriat undas,
Erigat Oceanum, fluctusque ad Sydera tollat:
Queritequos agitat mundi labor ad mihi semper
Tu quacumque moves, tam crebros causa meatus,
Ut superi voluere, Late.*

DEL OTRO MOVIMIENTO GENERAL DEL MAR.



El otro movimiento general del Mar, si bien no es tan conocido de todos, es sin duda certissimo, y lo experimentan continuamente los que navegan por el Oceano, en particular del Sur: este movimiento es el que procede del primer mobil, el qual con el maravilloso impetu de su curso, no solo se lleva tras si los Globos celestes, y la esfera del fuego, y del ayre, de Levante à Poniente; pero, y aun mediante el ayre comunica el mismo movimiento al Mar. Lo qual aunque no se

sche

eche de ver tan manifestamente en el Mediterraneo, à causa de ser tan pequeño, y tener tantas puntas, Islas, y Penínsulas, que lo atraviesan, y embarazan, y sobre todo porque el Estrecho de Gibraltar, siendo tan angosto, impide que el Mar no pueda universalmente moverse; con todo esto se ve arto claramente. Porque nadie ignora, que las aguas del Euxino, corren continuamente por el Estrecho de Constantinopla hazia la Propontide, y desta por el Helesponto, hazia el Archipiélago; donde topando con la Isla de Candia se divide en dos partes, la una de las quales echa su corriente à la mano sinistrea, para Asia, y va costeando la Caramania, Egipto, y Africa, y la otra corre por la Costa de Esclavonia, y por la de Italia. De donde es que los que navegan para Venecia, encaminan su viage hazia Esclavonia, y Pulla. Sobre todo se ve esto muy claramente en el Oceano, y muy en particular donde tiene mas libertad, y mayores anchuras.

El Atlantico, y Ethiopico corren famosamente hazia Tierra Firme, Provinciâ de la America; y como no hallan sus aguas defagadero, y salida libre, con una rapides grandissima, pasan entre el Yucatan, y la Cuba, y entre la misma Cuba, y la Florida, hasta que saliendo de aquellas angosturas se ensanchan, y estienden por el abierto Oceano. Y de aqui es que las Flotas à la ida de España à Indias, van à reconocer las Canarias; y à la buelta (como no puede ser por el mismo camino, que fueron) reconocen primero la Bermuda, y despues las Islas Terceras, por serles contrario para bolver el viento, y la corriente que los favoreciò para la ida. A causa desto, es el flujo, y refluxo muy poco, en toda la costa Oriental del Nuevo Mundo, esto es desde Estotilante, hasta el Estrecho de Magallanes; porque este movimiento que empuxa las aguas hazia Poniente, les impide el refluxo: y desto mismo nace tambien, que en los Mares de Biscaya, y Francia; las aguas, dando lugar al Oceano, que se mueve hazia Poniente, se buelven al Septentrion.

Mas no ay parte donde mas manifestamente se eche de ver esto, que en el Oceano del Sur; porque, ni tampoco ay otra en todo el, mas ancha, y espaciosa, mas abierta, ni mas libre, y donde la corriente de las aguas, y de los vientos tenga menos tropiezos. Aquí entre los dos Tropicos sopla de continuo un Levante tan firme, y estable, que en muchos dias no tienen los Pilotos, que tocar timon ni mudar vela: porque hazen su viage por medio de aquel immense

Mar, como si anduvieran por un Canal, ó por un Río muy apacible. El primero que experimentò esto, fue Fernando de Magallanes, el qual por esso le diò el nombre de Mar pacifico. Que este movimiento del Oceano proceda del primer Mobil, hazenos clara fee dello, primeramente su invariable perpetuidad; y tras esto el ver, que crece su vehemencia, quanto mas se acerca à la Equinoccial. Y assi es consideracion digna de ser puesta en disputa, si se ha de llamar viento, pues no ay exalacion, sino un impetu que recibe el ayre, de los cuerpos superiores, comunicado á ellos por la primera Esfera. Los primeros Españoles, que desde la Nueva España navegaron à las Filipinas, aviendo aportado à ellas con viento tan favorable, se hallaron luego en grande afficcion; porque queriendo dar la buelta para donde avian salido, no sabian hallar camino, ni atinavan el como, à causa de que el viento, que los avia trahido à aquellas Islas, les era totalmente contrario, y nunca cessava de soplar. Por lo qual creyeron, que de fuerza avian de bolver por la via de la India, átravesando el Estrecho de Sincapura, y el Cabo de Buena Esperanza: hasta que el Padre Martin de Rada, del Orden de San Agustín, advirtiendo la naturaleza de aquel viento, les aconsejó se valiesfen del, no para bolver à donde avian salido, porque era imposible, sino para salir fuera de los Tropicos, y meterse en diez y siete, ó diez y ocho grados, donde crehia hallarian Vientos de tierra, como realissimamente los hallaron, y dieron la buelta con ellos à la Nueva España. Es propiedad deste Viento, que interrompe à qualquier otro, y no ay alguno que lo interrompa à el.

DE LOS MOVIMIEN- TOS PARTICULARES.

LOs otros movimientos del Mar se pueden llamar particulares; los quales, parte tienen las causas en el mismo Mar, y parte fuera del. Del primer genero son las corrientes, que se hallan en medio del Mar, donde mas, y donde menos rapidas; las Scillas, las Caribdes, donde el Mar perpetuamente brama, y hierve, à causa de las varias propiedades de aquellos puestos; y los Euripos, entre los quales es famosissimo el de Negroponte, que crece, y mengua quatro, y aun segun algunos, siete vezes cada dia; y los modernos, señalan

Jañ quatro Euripos, por los quales el Oceano Septentrional corre de continuo hazia el Polo. Las causas externas de los movimientos del Mar, son los Rios, y los Vientos; pues (por no dezir mas que esto de los Rios) la Tana, el Danubio, y los otros que entran en la Meotide, y en el Euxino, son quizà, la causa que las aguas della corren siempre hazia Poniente, y las del Euxino hazia el Archipiélago, como se ve claramente en el Bosforo Cimmerio, y en el Tracio, y en el Estrecho de Gallipoli: pues, de que los Vientos trabajen al Mar, ya levantandolo à las Estrellas, ya hundiendolo en el Infierno, y ya alterandolo de mil maneras; es esto muy sabido.

Otrofi, es de mucha consideracion, ver que nunca està el Mar en tanta calma, que no haga algun movimiento, alomenos en la ribera, y orilla; lo qual creo procede, ó del grave peso del agua, que no se puede regir, y sostener en su plenitud, y lleno, por lo qual se dexa caer, y casi rebossa azia la orilla, pero bueluese luego en si misma, à causa de la fuerza de su unidad: ò porque el Mar nunca està en calma universal, y así el movimiento de la una parte altera la otra: ò porque, si bien cessan los Vientos, que lo alteran en la superficie, no le faltan las exalaciones, que lo inquietan intrinsecamente; como lo provò Vasco de Gama, en el Golfo de Gambaya, donde sin soplo de Viento, se vió en grandísimo aprieto, con una terribilissima borrasca. De los Vientos, algunos son estables, y ciertos, y otros inconstantes, y varios: porque dellos ay que todo el año soplan, como el Mediodia en el Perú, donde el solo corre, ò es perpetuo; y otros que reynan una parte del año, como las Etesias, que soplan entre nosotros de Verano, despues del nacimiento de la Canicula. De los demas no se puede dar regla cierta.

De todos estos movimientos, procede (allende de las razones, que dimos arriba) que el fluxo, y refluxo es tan vario como avemos provado. Porque (pongamos por exemplo) en la costa del Perú es grande, por ser favorecido del Levante, y en la de la Nueva España es muy pequeño, porque el Mediodia lo impide: y de la propria fuerte es grande en la costa de Guinea, y de Etiopia, y muy pequeño en la Florida, y sus contornos, à causa del Levante, que empuxa las aguas destas playas á aquellas.



DIVISION DEL MAR.

EL Mar se divide en Oceano, y Mediterraneo. Oceano es el que ciñe, y abraça la tierra por todas partes, Mediterraneo se llama una parte del Oceano (si el Oceano tiene comunicacion con el Mediterraneo) el qual entrando por el Estrecho de Gibraltar, haze como un grandísimo lago, y una vastísima ensenada, que boxa mas de diez mil millas. Y si bien estribando en la fuerza del nombre Mediterraneo, se puede llamar así qualquier Mar que esté en medio de la tierra, como el Baltico, el Roxo, el Perfico, y sobre todos el Caspio, que no tiene comunicacion alguna que se eche de ver, con otro alguno; con todo esto se le dà por excelencia, al que avemos dicho, nombre de Mediterraneo, por dos razones.

La una destas razones, sea porque es mucho mayor, que todos los demas: y tambien porque los otros Mares, están en medio de una sola parte de la tierra, como el Caspio de la Asia, y el Baltico de la Europa; pero este yaze en medio de todas las tres partes, Asia, Africa, y Europa.

De donde le nace, ser poblado de nobilísimas Naciones, adornado de magnificentísimas Ciudades, navegado por todas partes, y lleno de commercio, negocio trato, y contratacion. Porque en la Africa, es muy sabido en Historias, que tuvo à Cartago, y Alexandria de Egipto; en la Asia, à Efeso, Nicomedia, y Trabissonda; y en la Europa, tiene à Constantinopla, Salonique, Venecia, Napoles, Roma, Genova, Marcella, y Barcelona; y tuvo un tiempo à Atenas, y Corinto.

Y es cosa digna de mucha consideracion, ver que siempre ha excedido Europa à las otras dos partes de la Tierra, en grandeza de trafego, y de Ciudades sobre el Mar Mediterraneo: lo qual creo procede, de que ella haze notoria ventaja en fertilidad de País, y en industria de vezinos à la Africa; y no reconociendola en lo que es fertilidad à la Asia, la excede en la industria. Quanto mas, que el mismo Mar haze mayores calas, y senos en la Europa, que en otra parte alguna; las quales combidan sus moradores à la navegacion, mercadería, y trafego: y destas cosas nace la magnificencia de las Ciudades, y la pujanza de sus Pueblos, y vezinos.

Suelefe disputar, de donde tenga origen el Mar Mediterraneo. Porque algunos (entre los quales parece ser Aristoteles) quieren le tenga de la Meotide, y del Euxino; y dan por razon, que de aquella parte corre el Mar, por el Bosforo Tracio hazia nosotros, sin refluxo alguno. Lo qual si es verdad, abriamos de conceder forzosamente que nace de la Tana, del Danubio, y de los otros Rios, que desaguán en la Meotis, y en el Euxino, y que ellos causan aquella perpetua corriente de aguas. Pero la mas comun opinion parece que sea, que depende, y procede del Oceano.

Ambos estos Mares, aunque no sean mas de uno, toman varios nombres, ya de las Ciudades, ya de los Rios, ya de los Montes, ya de los Continentes, y ya de las Islas que bañan. De las Ciudades, el Adriatico, Corintiaco, y ambracio: de los Montes, el Atlantico: de los Rios, el Gangetico: de los Continentes, el Ligustico; y de las Islas, el Siculo. Otros toman la denominacion de algun suceso particular, como el Mar Icaro de la caída de Icaro, y el Mar de las Yeguas en nuestros tiempos: otros de su apacibilidad, como el Mar Pacifico, y el Mar de las Damas: algunos, de ser terribles, como el Golfo de Leon: otros de la humanidad de los vezinos, como el Euxino; y otros finalmente del color, como el Mar Roxo, del que tiene de su suelo, y el Mar Negro por la oscuridad que le causa la Tramontana.

FIN DE EL MAR.





LIBRO SEXTO
DE LA
DESCRIPCION
DE TODO EL MUNDO.
DE LAS ISLAS.



REMATADO ya, lo que emprendimos, à cerca de la quantidad, qualidad, y movimientos del Mar; el orden pide que en este Libro sexto, y ultimo, tratemos de las Islas hasta oy descubiertas, que por todas sus partes tiene esparzidas. Empresa, de no menos trabajo, que la Descripcion de Europa, Asia, Africa, y America; pero de mayor deleyte, y gusto, causado por la variedad de las mismas Islas, y sus qualidades. Porque en los Continentes ha querido dar muestras la Magestad de Dios de la belleza de la Tierra unida en un cuerpo; y en las Islas ha querido se mostrase en varias figuras discontinuas, pequeñas, grandes, pobladas, desiertas, fertiles, y alpestrés. Allí veese la tierra sin que aya à que pueda ser comparada; aqui sube de punto la hermosura de las Islas, puestas à parangon las unas con las otras, y todas con el agua que las ciñe. Ha empuxado Dios en muchas partes los senos del Mar, por la tierra à dentro, para hazerla comunicable; y à las Islas, que son partes, y miembros de la tierra, para hazer platicable al Mar las ha sembrado por el. Y con este repartimiento del Mar, y de la tierra, crece la gallardia de la tierra con la vezindad del Mar, y la del Mar con la presençia de la tierra; y se echa de ver mejor la figura braveza de aquél, y la figura firmeza desta.

desta. Que à la verdad , ni conoceriamos de facil à la tierra sin el favor del agua , ni al agua sin el de la tierra ; porque de la suerte que los lagos , Rios , y brazos del Oceano , facilitan el trato , y noticia del Continente ; así las Islas , el descubrimiento , y navegacion del Oceano : para cuyo efecto la divina Providencia ha formado , y dispuesto muchos puertos , y playas , acomodadas por unas partes , y otras , como posadas , ventas , mesones , y refugios de los navios , y navegantes. El numero de las Islas es incertissimo ; porque no solo no se sabe el de todas (y es cierto que ay muchas , que aun no tenemos noticia dellas , como se puede ver en que cada dia se descubren algunas) pero ni de muchas que son ya descubiertas , se sabe aun quantas son precisamente : pues las de Maldiva , quieren unos que sean siete mil , y otros mas , y otros menos : y lo mismo digo de las Lucayas Filipinas , y de otras muchas. Mas quien es el que à tenido tiempo , ò lugar para contar las Filipinas , y poder afirmar , que son onze mil como algunos dizen ? La mayor parte de las Islas se ha descubierto , ò à caso haziendo viage para otra parte ; como la de Santa Elena , por Juan de la Nova ; y la Concepcion , por Pedro Alvaro Cabral , quando bolvian de la India , el año de 1501 : ò por ocasion de borrascas , como la de Tristan de Acuña : y se descubren de cada dia , segun los nuevos viages , que se intentan , ó nuevos rumbos de vientos , que se figuen ; como se viò en el año de 1564. en la de San Nabor , y San Felice , en frente de Chile. Por que el Mar es como una selva , donde de la suerte , que los arboles plantados , à caso se levantan las Islas sobre las olas , y se muestran à los navegantes. Pues de las que ya son descubiertas nos falta la noticia de la mayor parte dellas , por no tener las demas , que de vista , y de passo ; como las de la Nueva Guinea , de Salomon , y del Japon. Adviertase otrofi , que las que se alexan notablemente de las otras , ò del Continente , son por la mayor parte desiertas , como las del Mar Pacifico , y las que de cada dia se descubren entre la Ethiopia , y el Brasil , por aquella vastidad inmensa del Oceano ; y no ha mucho tiempo que los Portugueses han poblado las Terceras , el Cabo Verde , y Santo Thomas. Sin esto se ha advertido , que las Islas de grandeza , ó multitud notable , están cerca de la Tierra firme. Para dar principio pues à la Descripcion prometida , comenzaremos del Estrecho de Magallanes , donde en golfandonos en el Oceano , que los Marineros llaman del Sur , da-

remos una vista por el Mar de la China, de las Molucas, de la India, de la Arabia, de la Ethiopia, del Norte, y por los Mares, y Golfos Septentrionales, hasta que entrando por el Estrecho de Gibraltar, llegemos à reconocer las del Mar Mediterraneo, de que tenemos mayor noticia.

MAR DEL PERU, Y

NUEVA ESPAÑA.

AL Mediodia del Estrecho de Magallanes, la mayor parte de los Cosmografos, que nos han comunicado Mapas, ò Descripciones del Mundo, ponen un nuevo Continente, del un extremo al otro del Universo: pero con las varias navegaciones de los Castellanos, é Ingleses, se ha visto claramente, que en el Estrecho se descubren muchísimas Islas, que hazen diversos Canales, particularmente azia la parte de Levante. Estas han quedado hasta oy sin nombre; porque los que han navegado por el Estrecho, han atendido siempre à otras cosas. El Magallanes, buscava las Molucas; y el Drake, y Kendi, aspiravan al oro del Perú, y de las Filipinas; Pedro Sarmiento, fue embiado à reconocer el camino que hizo el Drake por la parte del Sur: y la tierra allende desto, es por el contorno tan pobre, y desacomodada, el frío tan intenso, y el Mar tan borrascoso, que no dan licencia para poder de asiento reconocerla. Pero porque profigamos la empresa comenzada, à la boca Oriental del Estrecho, està la Campana, Isla que por ser tan ancha le dieron esse nombre. Siguese junto à la costa del Chile, un Archipelago de muchas, y todas incognitas; y luego Lucenga, à cinco leguas del Continente, y se dize que es hazto grande, y bien poblada de gente, que dá muestras de algun olor de policia. En frente de Coquimbo, ay siete aunque pequeñas: junto à Tarapaça, una de quatro millas de boxa; y no lexos de Quilca, muchas, donde los convezinos acuden à pescar. Siguese dos, ò tres, que se llaman Lobos marinos, donde acude tan grande numero dellos, que en todas las comarcas convezinas, la ropa que de ordinario se viste es de sus pellejos. Delante Lima, està una pequeña, que le haze puerto. En el Mar de Tumbes, se ve Puna, de quarenta, y ocho millas de circuito, bien poblada, rica de oro, y plata, abundosa de pesca, caza, y algodón, y aun sacan della grande cantidad de zarza parrilla, (de que està por ambos margenes lleno su Río Bola) y de maromas,

y velas para los Navios de aquel Mar. Está à su lado la de Santa Clara, sin poblacion alguna; y la pequeña de la Plata, que boxa una legua, y media. De aqui dexandonos los Galapagos à la finiestra, puestos casi baxo de la Equinoccial; y doblando el Cabo de San Francisco, se entra en un Golfo, donde está la del Gallo, de una legua de circuitu; y la Gorgona de dos, alta, montuosa, y por estremo sujeta à truenos, y lluvias; la de las Palmas, de una, y media; y mas adelante, Tirarequizon, otras veynte, y cinco ò mas, que se llaman de las Perlas, por la riqueza, que dellas ay; las quales están en ocho grados Australes. Costeando luego la Nueva España, se descubre à la diestra mano la de los Cocos; y despues, sin hallar cosa de consideracion, las Tres Marias, à la boca del Mar Bermejo, y dentro del, à San-Tiago, las de las Perlas, y otras sin nombre. Saliendonos à fuera, vemos por aquel alto Mar, à Santo Thomas, la Nublada, la Roca dividida, los Monges, la Vezina, la Tumua, los Paxaros, los Cedros, San Agustiu, San Alonso, y algo mas adelante las Desiertas, todas despobladas.

SALOMON.

PERO bolviendo el passo algo atras, para dar una vista por la parte Austral, de la fuerte, que la avemos dado por la Septentrional; digo, no ay Mar de menos Islas, que el Pacifico, que tiene muy pocas, y aun essas pequeñas, y desventuradas; que aun esse nombre diò Magallanes à algunas dellas. Las primeras, y de mucha consideracion, son las que por la opinion, que de su riqueza se tiene, han lo grado nombre de Islas de Salomon: descubiertas por Alvaro Mendaña, que salió de Lima para descubrir nuevas tierras; y llegó à ellas al cabo de treze meses. Distan ochocientas leguas del Perú. Están igualmente junto las unas de las otras, parte reconocidas, y parte tan solamente vistas. Las conocidas son el nombre de Jesus, Malarta, Malay, Atreguada, Tres Marias, San Christoval, y San Tiago; las quales están casi todas puestas en hilera de Mediodia à Septentrion. Al Poniente destas, está la mayor de todas llamada Zamba, cuya longitud proporcionada con la latitud, se estiende de Levante à Poniente: al Mediodia de la qual ay algunas otras, solo conocidas de vista. La Malarta yaze baxo del Tropico de Capricorno; y todas las otras están fuera del. El medio della, está en nueve grados del Polo An-

tartico: y esta es toda la noticia, que podemos dar dellas. El año de 1592. se aprestava en Lima una Armada, para yr à reconocerlas mejor, y conquistarlas.

NUEVA GUINEA, O TIERRA DEL PAPUE.

PAssadas las susodichas Islas, se representa à los navegantes la nueva Guinea à la finiestra, y el Archipiélago de San Lazaro à la diestra. La Nueva Guinea, tierra à penas conocida, hallola Villalobos, quando fue enviado de la Nueva España, en demanda de las Molucas, el año de 1543. Sus Vecinos son todos Negros, de buen cuerpo, y sutil Ingenio, como se ha visto en algunos esclavos, que se cautivaron. Aun no se saben sus confines; y así dudan muchos si es Isla, ò Continente: porque los Castellanos, que à lo que se entiende, han costeado sietecientas leguas della, no la han con todo esto llegado al cabo, y fin. Su costa Meridional no està aun descubierta; la Septentrional, està cercada de muchísimas Islas, entre las quales està la Redonda, Vulcano, Madre de Dios, Barbuda, Caymana, Triangulo, las de los Hombres blancos, de la Malagente, de la Buena Paz, de los Crespos, de los Martires, y otras sin nombre. De las Islas del Papue, hasta Maluco, se navega por Mayo, por razon de que entonces cesan los Ponientes, y corre el Levante.

ARCHIPIELAGO DE SAN LAZARO.

ENgolfandonos en alta Mar, hallamos un piélago, donde parece que la naturaleza ha sembrado las Islas, ya claras, ya espesas, ya en hilera, y ya en cerco, ya solas, y ya acompañadas. Las primeras son las de Don Alonso, de los Barbudos (cuyos Vecinos llevan barbas largas, visten de palmas muy delgadas, sustentanse de Cocos, raizes, y pescados; no tienen armas, ni son guerreros) de los Dos Vecinos, de los Nadadores; y mas adelante las de los Saltadores, enfrente de las quales, corre hazia Tramonzana una hilera de casi diez, y feys, pequeñas: passadas ellas se sigue Malalbergo, y à la diestra los dos Hermanos, y mas arriba una,

una, que por la semejanza, que tiene con ella, se llama la Columna, y otra que se llama dos Columnas, y la tercera Vulcano, por razon del fuego, que escupe. Bolviendo luego mas abaxo, veense las de los Reyes, en cuya ribera halló Juan Gaetano, muestras de Coral, y vió Palmas, Gallinas, y otras cosas semejantes. Siguense las de los Corales, y luego los Jardines; y à su diestra las de los Ladrones, pequeñas, pobladas de Gente dispuesta, de estatura grande, de color moreno, que anda desnuda, y muy diestra en robar. Usan barcos velocísimos, y hazen de la proa, popa, siempre que les importa. Sus casas son de madera, cubiertas de tablas, ù ojas de palma, ò higuera, de un palmo de largo. Viven de Cocos, patatas, higos grandísimos, y cañas de azucar. La mayor, boxa poco menos de quarenta leguas. Siguense azia Tramontana, la Farfana, y los Vulcanes: y mas à baxo, las de Sayavedra, de los Matalotes, y el Arrecife; Pobladas, y abundosas de Palmas.

JAPON.

A Ntes que entremos en la gran Selva de Islas, que nos quedan al Poniente, y Mediodia, será bien reconocer el Japon, baxo cuyo nombre se comprehenden muchas, grandes, y muy bien Pobladas; y sobre todas las de aquellos Mares celebradas, por la notable conversion de sus moradores à nuestra Santa Fe; por la venida de los Embaxadores de aquella nueva Christiandad à Roma; y por las continuas cartas que los Padres de la Compañia, escriven de allà. Las quales asì como la naturaleza las à dado un sitio, casi apartado de todo el resto de la Tierra; asì sus moradores tienen muy diferentes costumbres, de los de todas las demas gentes. El nombre pues de Japon, abraça muchas Islas, divididas con pequeños brazos de Mar, pero las principales son tres, à quien estan sugetas todas las otras. La mayor tiene seyscientas leguas por largo, y trescientas de ancho; corre de Levante à Poniente, y se divide en cinquenta, y tres Reynos, Principados, ò Señorios (llamenlos como mandaren) entre los quales es uno Meaco, Ciudad grandísima, y Metrópoli del Japon; y de ordinario, es tenido por Emperador de todos, el que se haze Señor de Meaco, y de las tierras convezinas.

La

La segunda, se estiende de Septentrion à Mediodia, y se llama Simo; es la que mas se acerca à la China, y contiene nueve Reynos, entre los quales es el de Bungo, y la Ciudad de Vosuco, y Funay. La tercera, yaze al Levante desta, y se llama Chicoco; contiene quatro Reynos, y la nobilissima Ciudad de Tosa. Las otras Islas estan al rededor destas. La de Meaco, solo està reconocida por la parte Meridional, que la Oriental, y Septentrional del todo quedan aun incognitas: y assi no se sabe enteramente sus confines, antes bien dudan algunos si es Isla, ò continente, contiguo con la parte á nosotros incognita de la China. Dizese, que hazia Septentrion à trecentas leguas de la Ciudad de Meaco, ay una tierra de hombres salvages, con barbas largas, y vigotes monstruosos, (tanto que para beber los an de levantar con un palillo) feroces en la guerra, y que no curan las heridas sino con sola agua salada. No tienen cosa alguna en veneracion, sino el Cielo. El Japon, dista de la Nueva España, ciento, y cinquenta leguas; de la China, es su distancia muy varia; porque de Liampo, à la Isla de Goto, que entre todas es la mas cercana, cuentan sesenta leguas; y de Amacan aftra la misma, dozientas, y noventa y siete. Toda esta tierra es por la mayor parte montuosa, y fria, y mas esteril, que fecunda. Entre otros ay dos famosos montes; el uno (llamase Figienoyama) por la increíble alteza, con que tranciende las nubes, de algunas leguas; y el otro, por las continuas llamas de fuego, que escupe, y porque el Demonio, en medio de una resplandeciente nube, aparece en el, à los que por voto se han por mucho tiempo macerado, y maltratado. El principal alimento de sus Vezinos, conciste en el arroz, que suelen ellos coger por el mes de Setiembre. Siegan el grano por Mayo, aunque en pocas partes, y hazen no pan, sino poleadas del. Las plantas simbolizan mucho con las nuestras. El Cedro sube á admirable alteza, y se haze muy rezio. Ay un arbol, que se parece mucho à la Palma, de estraña naturaleza, porque es tan enemigo de toda humedad, que en bañandolo se retira al punto, y se pudre, pero recobra, si lo cortan luego, y lo secan al Sol, y lo plantan de nuevo; y aun se dize, que si despues de aver desgajado algun ramo, lo hincan al tronco con un clavo, se buelve à unir sin mas cura. Tienen los mismos animales fieros, y domesticos que nosotros, pero no comen sino caza; verdad es, que gustan poco de comer carne, y viven ordinariamente de ordio, pescado, y hierbas,

vas, y aun del arroz hazen vino; pero su mejor, y mas regalado
 beber, es agua mezclada con ciertos polvos preciosos, que ellos lla-
 man Kia. No tienen otro azeite, sino el que sacan de las Balenas,
 que el Mar à escupido. Sus riquezas consisten, en los metales, à
 cuya labor se emplean muchos; porque con ellos atrahen à si las
 mercaderias forasteras. Sus fabricas son de madera, y la razon es,
 ser la tierra muy sujeta à rezios temblores; pero della labran edifi-
 cios admirables, por grandeza, y por artificio. La gente es de co-
 lor blanco, de ingenio, y de memoria admirable, y de increíble
 paciencia en las adversidades, hazen baldon de todas las otras Nacio-
 nes, y tienen en muy poco à los forasteros. En naciendo los niños, los
 lavan en el Rio, y à penas los an destetado, quando los sacan lexos
 de los ojos de la madre, y los exercitan en cazas. Lo mas preciado de
 sus bienes muebles, consiste en los instrumentos de aquella su be-
 bida, que deziamos aora. En el comer, usan dos como tenedores
 con que toman el manjar con tanta primor, que es cosa admirable.
 Para ahorrar inconvenientes, tratan los negocios graves por ter-
 cercas personas. Todo el Japon usa una lengua, pero con tanta va-
 riedad, que se pueden llamar muchas: porque no ay cosa que no
 tenga muchos vocablos, de los quales unos la significan con des-
 precio, y otros con honor, unos, usan los plebeyos, y otros la gen-
 te Noble, y aun, unos los hombres, y otros las mugeres. Escriven-
 se diferentemente de lo que se habla, y va mucho de escribir cartas
 à escribir libros. Escriven en verso, y en prosa muy bien. Sus caracte-
 res, son de tal naturaleza, que con sola una letra significan una,
 y muchas palabras. Sus armas, son arcabuz, saetas, cimitarra,
 puñal, daga, y armas de asta, que en longitud, y ligereza, excede-
 den à las nuestras. Segun la edad, mudan con grandes ceremonias el
 traje del vestido. Andan con la cabeza descubierta à la lluvia, y al
 Sol, assi hombres como mugeres. Tienen en uso muchas cosas di-
 rectamente contrarias à las nuestras. Son entre ellos colores de ale-
 gria, el negro, y roxo; y de luto, y tristeza, el blanco. Tienen-
 se los dientes de negro, por gallardia; suben à cavallo por la dies-
 tra; saludan, y hazen acato à los amigos con sacar los pies de las
 chinelas; en las visitas de los amigos en lugar de levantarse para
 en pie, se asientan; no les agradan nuestros cantares, ni nueitros
 olores, ni los saynetes, y adobos que hazemos à los manjares, co-
 mo ni à nosotros, los suyos; gustan beber caliente en Verano, como

en Invierno, bien al contrario de nosotros; como lo es tambien, el modo con que curan los enfermos, que es dandoles cosas saladas, azedas, y crudas, pescado en lugar de aves, y sin memoria de sangria; la pobreza no disminuye la nobleza de la sangre, ni las riquezas la acrecientan; estiman mucho su nombre, y honor, y assi no sufren la menor injuria. Los Señores se cortejan, y honran con grandes ceremonias, de los oficiales mecanicos no se saca servicio alguno, sino los tratan con mucha cortesia. Tienen grande cuenta, de no dar muestras en palabras, ni obras, de temor, ò vileza de animo; y de comunicar sus pesadumbres, y necesidades, con qualquiera; y se guardan mucho de hazer ruido, ò vozear publicamente, ni aun en casa, ò baldonar, y ultrajar á nadie; ni saben que cosa es hurto, juramento, ni juego: pero ahogan, y borran todo esto bueno, con grandísimos vicios; van empleando todos los dias, en lascivos bayles, borracheras, y aun en cosas arto peores; va mucho de lo que hablan, á lo que sienten en el corazon. No ay gente, que mejor encubra sus malos defignios. No hurtan, pero saltean; de fuerte que la tierra está llena de vándoleros, y el Mar cuajado de corsarios. Quitar la vida á traycion, y ahogar los niños en naciendo, por no alimentarlos, es cosa muy ordinaria; como el matarse á si mismos. Los mendigos, los enfermos, y los que se ven en estrema necesidad, no tienen que aguardar socorro de Hospital, ò otro auxilio de la Republica. En las cosas criminales, la pena mas leve es el destierro, ò confiscacion de bienes; en las civiles á penas tienen orden alguna, porque todo depende de la voluntad, y fuerzas de los mayores. Las Ciudades son Ilustres, y magnificas, y mas por la tierra adentro, que en las marinas: y assi los Mediterraneos tienen á los maritimos, por grosseros, torpes, y salvages. Verdad es, que á la marina está Saccay, que se gobierna como Republica: la qual sustenta continuamente un Capitan fuera de los muros, alojado en tiendas, con tres mil Infantes pagados. De las Islas menores, las frequentadas de Portugueses, son Gotto, Fiscado, Jamaxuma, Meagma, Saffuma, Cogeguy, Erambo, Sietehermanos, y Tenaxuma. Habrá quinientos años que todo el Japon estava sugeto á un solo Señor que se llamava Dayro, ó Voo: el qual como con la mucha paz se entregasse á la ociosidad, y se zabulliesse en un mar de vanidades, y deleytes, se le rebelaron dos grandes personages, el uno de los quales, quitò despues la vida al otro: y á imitacion destos se levantaron otros muchos con las Provincias que governavan. De fuerte que oy no le ha que

quedado al Dayro mas de solo el nombre, y la autoridad de dar los titulos de honor, los quales se mudan, segun la variedad de los grados. Desde entonces es tenido por Monarca del Japon, el que se haze señor de los Reynos convezinos de la Ciudad de Meaco, llamada Tenza, como lo ha hecho en nuestros dias Nabunanga, y despues Faxiba: cuya potencia, y riqueza no consiste en rentas ordinarias, ò en amor de Vassallos, sino en la autoridad, y en el Imperio. Porque el Señor de Tenza, en adquiriendo esse Dominio, divide los Reynos, y reparte los Principados, entre sus mas felices amigos, con obligacion de servirlo à su costa, assi en tiempo de paz como de guerra, con un cierto numero de Infantes, y cavallos: los quales subdividen despues todos estos sus estados entre sus criados, y deudos, por tenerlos prompts à su servicio, y mando, reservandose algo para sus personas, casa, y familia. De suerte que todas las haciendas del Japon, assi particulares como publicas, dependen de pocos, y estos pocos, de uno, que es el Señor de Tenza; el qual en un momento dà, y quita lo que se le antoja, levanta, y humilla, enriqueze, y reduce los Principes à miseria: y en quitando el Estado à uno, se truecan todos los Nobles, y los Soldados de los Presidios, quedando solos los Mercaderes, y Oficiales en pie; de donde nace, que las alteraciones de los Estados, y las guerras, nunca se acaban en el Japon. Los Chinos les molestan la marina, y aun corren hasta las Filipinas. El año 1592. con ocho cientos vaxeles, y ocho cientos mil Soldados, assaltó Nabunanga, la Provincia Corea, que es tributaria de la China, y la tomó.

LAS DE LA CHINA.

POr la costa de la China, ha sembrado la naturaleza muchísimas Islas, por la mayor parte pequeñas, que la sirven de un grueso muro, y natural reparo, donde las olas del Oceano rompen su furia; de las quales apenas tenemos noticia, y en particular de las que estan entre la China, y Mangi, Anian, y Tolmen; donde Marco Polo afirma ay tantas, y tan pobladas, que parecen otro Mundo; y lo mismo es en el Golfo de Nanqui, y por toda la costa hasta Liam-po. Delante la Ciudad, y Cabo de Liam-po, están las Islas, Aveniga, y Averela; y algo mas abaxo, Sumbur, y Lanqui; y no lexos destas la de los Cavallos: de las quales no se tiene particular noticia. Pas-

fada la Ciudad de Chincheo, se halla Lamao; y un grande numero dellas enfrente de Canton; son las mas celebres Lantao, Macao, Veniaga (donde està el Puerto de Tamo) Lampocao, y Sancoan, en todas las quales tiene el Rey de la China gruessos Presidios en Mar, y en tierra. Tamo, es celebre por el buen trato, y termino de Fernando de Andrada, y por el muy ruin de algunos otros Portugueses. Lampocao, que està à diez, y ocho leguas de Canton, aunque no es poblada, han los nuestros invernado algunas vezes en ella. En Meaco (que otros la llaman Miaco, y otros Amacan) tienen los Portugueses de muchos años à esta parte una Colonia, que la fundaron primero de madera, y ahora la han edificado de piedra, aunque muy floxa, y berroqueña; porque están muy sugetos al alvedrio de los Chinos, que los miran con ojeriza, advirtiendo su ingenio, y valor en las empresas Militares, y juntamente el favor, y ayuda, que los Castellanos les pueden dar, y dan desde las Filipinas. Y assi con dificultad el comercio, y cercenar de cada dia la libertad de la contratacion, procuran hazer de manera, que sin despedirlos, se despidan. Pero importales mucho à los Portugueses no salir desta Isla, porque de aqui depende la contratacion de la China, donde venden la pimienta de las Indias, y especies de las Molucas, tan caro como en Europa; y sacan cantidad de oro de veynte y tres quilates, Seda, Tafetanes, Damascos, Almizque, Cobre, Arambre, Azofar, Azogue, Canfora, Porcelanas, Tapicerias, y Riubarbaro, para las Filipinas, (de donde lo pasan à la Nueva España) y para todo el Oriente: y para passar de la India al Japon, (de donde sacan grandes provechos) de fuerza an de tocar à Amacan, por aguardar, que corra buen viento para el resto de la navegacion. Sancoan, yaze à noventa millas de Canton, ò Cantan (que assi la llaman otros) donde tambien, han hecho escala alguna vez los Portugueses.

Con todo esto, la Isla de la China mas importante, es Anian, puesta en la boca del Golfo Cochinchina, à ciento, y ochenta leguas de las Filipinas; la qual es tan grande que se dize tiene noventa fortalezas; ay en ella una pesca importantissima de Perlas pequeñas, ò aljofar; es muy abundante de provisiones, y frutos; està sugeta al gobierno de Canton, y es la parte mas Occidental de la China, y tan cerca de tierra firme, como Cadiz de España. Sus moradores son torpes, toscos, y grosseros, llevan calzas Tudescas, dos cuernos en la cabeza, hechos de un sutil velo, y un par de tixerias en la frente.

HER,

HERMOSA LEQUIOS.

DE la Isla Simo, que entre las mayores del Japon es la segunda, se estiende entre levante, y Septentrion una hilera de pequeñas, que se rematan en otras algo mayores, enfrente de Bucheo; y llamanse Legio grande, de la fuerte que nosotros entendemos varias Islas, baxo el nombre de Zelanda; y luego delante Chincheo, ay no se que otras, que las llaman Lequio pequeño. Son ricas de oro sobre todas las de aquel Mar, y no menos de vituallas, frutos, y admirables aguas. Están pobladas de Hombres guerreros, blancos, y de policia; y aunque puetos en medio del Mar, sirvense tan poco del, como los Sicilianos entre nosotros. Valen mucho con el Arco en la mano. Quando los Chinos abandonaron las tierras, que ayian conquistado en la India, y en aquel Oceano, estas Islas quedaron por la mayor parte à su devocion. Unos Portugueses dieron aqui al traves arrojados de la fortuna, y echandose en las manos del Principe para que los amparasse, los mandò dar con mucha Nobleza, vaxeles para su viage; pero nunca quiso verlos, diziendo, que no se servia Dios, viesse con sus ojos gente, que se malempleava en tomar haciendas ajenas. Cerca del Lequio pequeño està la Isla Hermosa, de las mismas qualidades, que las susodichas, segun lo que se puede conjeturar, porque se tiene poca noticia della: pero à lo que entiendo, es no menor que el Reyno de Napoles.

FILIPINAS.

YA es hora que entremos en otro bosque grandissimo de Islas, llamadas Filipinas, à honor del Rey Catolico Don Felipe II. en cuyo felice nombre, y dichosa suerte fueron descubiertas. Verdad es, que baxo el de Filipinas, entienden los Españoles, todas las que están entre la Nueva España, y el Golfo de Bengala; y segun la noticia que dellas se tiene, dicen que llegan à onze mil. Fueron descubiertas por varios Capitanes, embiados de España, y Mexico, en demanda de las Molucas. El primero, à quien se deve la gloria del descubrimiento dellas, es Magallanes, el qual murió en Cebu, que es una de las principales; pero el que mas clara noticia nos diò dellas, fue Miguel Lopez de Legaspi, embiado con orden particular

del Rey Don Felipe II. por Don Luys de Velasco, Virrey de Mexico, el año de 1564. Mas dexando por ahora las que se llaman propriamente Filipinas (esto es las mas Septentrionales) por proseguir en orden comenzado, reconoceremos primero las vezinas de la Nueva Guinea de donde nos partimos: à cuyo poniente, se ve entre otras Canam, de figura prolongada, la qual se estiende entre Septentrion, y Levante con muchas puntas, y Promontorios, y toda puesta fuera de la Equinoccial. A su Mediodia yaze la de los hombres blancos; y al Poniente Seyram, razonablemente grande, baxo de la qual están las de Banda.

BANDA.

EL nombre de Banda, abraça cinco Islas, que son, Banda (es esta la mas principal, y la que dà nombre à todas) Rosolarguin, Ay, Ron, y Neyra; puestas todas en quatro grados, y medio Australes. Otros solo cuentan tres, esto es, Banda, Mira, y Gunuape. Banda es de figura de herradura de cavallo, con una legua de ancho, y tres de largo. Solas estas Islas en todo el Mundo, producen la Nuez Moscada, y el Macis, ambos de un Arbol: el qual es semejante al peral, y las flores à la rosa silvestre, y el fruto al Durafno. Quando florece es increíble la suavidad, y fragancia que derrama por aquellas Islas. En faltando la flor, el fruto poco à poco viene ha hazerse de verde, pagizo, y amarillo, y luego encarnado, y casi encendido, imitando al Iris celeste con lo presado de sus manchas. Acuden à la fazon sobre estos Arboles infinidad de Papagayos, y otras aves, que con la variedad de sus colores, acompañada con las de las nuezes, hazen una admirable profopopeya à la vista.

La Isla mas hermosa de todas es Banda, porque tiene junto à la mar un muy buen pedazo de costa, y un monte con un espacioso llano en lo mas alto, todo vestido, y hermofoado de estos arboles. El Emporio de la Isla està en un seno, y se llama Lutatan. Los moradores son de color moreno, de cuerpo membrudo, y de animo fiero: empleanse los hombres en los tratos de mercaderias, y las mugeres en la agricultura. Viven sin Rey, y en los casos dudosos acuden al parecer de los mas ancianos. Los arboles de las Nuezes no tienen dueños particulares, pero quando es tiempo de coger el fruto ya fazonado (que es desde Junio hasta Setiembre) repartense los bosques

ques entre las Poblaciones, y es de suerte que va, à quien mas puede coger. Al Poniente de Banda, están las Leucupinas, infames por los naufragios, robos, y asaltos. Perdióse aqui Francisco Serrano, y havien lo quitado la nave à los salteadores, que pretendian cautivarlo à él, y à sus compañeros, se hizo llevar con seguridad à salvamento por ellos mismos.

LAS DEL MORO.

Las del Moro se llaman unas que están cerca de las susodichas, abundosas de Arroz, y de Sagù, fruto de ciertos árboles del tamaño de la palma, del qual hazen harina, y pan de mejor mantenimiento (segun se dize) que el arroz: es comida muy comun por aquellas tierras; y de los ramos de la misma planta, zajada, destila cierto licor blanco, que les sirve de vino. Ay unas gallinas fieras, que no facan los huevos como las nuestras, sino que los meten en unos hoyos de una vara, de dos en dos, donde empollados con el ardor del Sol, salen los pollicos. Tienen dos maneras de Langostas con las piernas de la misma suerte, que las nuestras: las hembras de la una especie, ponen los huevos en el hueco de los árboles, y los machos tienen dentro de sí ciertos gusanitos muy suaves; pero los otros son de color negro, y de veneno irremediable. El mar está cuajado de muy grandes tortugas, cuya carne simboliza mucho con la del carnero. Hazen increíble cantidad de huevos, porque se han visto algunas que trahian quinientos, y casi como los de las gallinas, aunque mas redondos: ponenlos sepultados en la arena por aquellas playas, y los encomiendan al Sol, que con su calor saca los tortuguitos. No ay vacas terrestres, sino un pece que ellos llaman vaca, por la semejanza de la cabeza, vientre, è higado; porque en lo demas, tiene las tetas como muger, y serdas como puerco. Vive de hierva marina, donde la cogen en redes. Los Papagayos desta comarca son tenidos por excelentísimos. Sus moradores son de buena estatura, y disposicion; pintanse el cuerpo, como el rostro los de Africa. Navegan en ciertos bateles, que no son mucho mayores que una artefa. El ayre es caliente, y mal sano. Del numero destas Islas no puedo dezir cosa cierta, porque algunos quieren que sean dos, la una de siete leguas de boxa, y la otra de treynta y cinco; y otros mas. La mas principal se llama Bathochina, que está enfrente de las Molucas. En algu-

nas

nas relaciones he visto , que hazen esta Isla tan grande como media Italia. La costa que cae hazia las Islas susodichas, tiene sesenta leguas de largo, y de la otra parte entra en el mar, con tres braços. La mayor parte de los Escriptores la llaman Gilolo (y no Bathochina) nombre de un Pueblo suyo, cuyo Principe Mahometano , peleò diez, y ocho años con los Portugueses. La gente Mediterranea es Barbara, cruel , y que comen carne humana. Ay otra Bathochina pequeña, que se llama Micar.

AMBOYNO.

AL Mediodia de Gilolo yazen las Islas , que por la mayor de todas, se llaman Amboyno , descubiertas por los Portugueses, el año de 1512. Esta tendrá de circuitu quinientas millas; es de sitio asperisimo, con cuya aspereza simbolizan las costumbres de los moradores , malvados, y antropofagos. Los unos à los otros se piden los Padres , y deudos quando viejos para comerse los. Tienen grande variedad de lenguages, y señorios. El que casa, paga la adote à los deudos de la desposada. La esterilidad del terreno es causa que valen mucho para cosas de mar. Andan en casso , y molestan todas las Islas convezinas. Sus Pueblos principales son Recanive, Ativa, Mantelo, y Nucinelo. Al Poniente de Amboyno , ay dos , la una de las quales se llama Burrogrande , y la otra Burropequeño ; y mas adelante, San Mateo, y à su Mediodia, Batumbor ; y mas abaxo ay una flota dellas , que se estiende de Levante à Poniente hasta las Javas, entre las quales està Tidòr, rica de Sandalo.

MOLUCAS.

EStan las Molucas baxo de la Equinoccial, al Poniente de Gilolo; y son famosissimas sobre todas las del Oriente. La mayor parte de los Escritores epiloga el numero dellas en cinco; Ternate, Tidòr, Motir, Machian (con buen puerto) y Bachian. Ninguna boxa mas de seys leguas , y están todas en el espacio de veynte, y cinco, unas en vista de otras. Su terreno es universalmente seco, y que en un momento se sorbe la lluvia , y las avenidas de los montes, negro, poroso, y poco gracioso ; à la marina son llanas , desde donde se van levantando, por espacio de dos leguas de mano en mano por la tierra

à dentro hasta que llegan à montes altísimos, cubiertos de arboles, y bosques intrincadísimos: y aun todas tienen minas de asufte. Nacen en ellas unas cañas llenas de muy buena agua, y así los viandantes agujerándolas, matan su sed: y ay otras tan largas, que tienen cinco palmos de fudo, à fudo, y sirvense dellas para toncles de azeyte, vinagre, y cosas semejantes, y serán del grueso de un brazo, ó una pierna. Las plantas como tienen siempre al Sol vezino, así en el solsticio Austral, como Boreal, nunca pierden la hoja, porque antes que se desnuden la vieja, les renace la nueva.

El mas principal sustento de los moradores es el arbol Sagù, muy semejante á la palma: porque de sus ramos, zajados en lo tierno, distila mucha abundancia de un licor blanco, de sabor muy dulce, y gustoso quando fresco; y cozido les sirve de vino, y de azeyte. Su corazon puesto en agua salada por algunos dias, y despues secado al Sol, lo comen sin mas aderezarlo, ó amassan pan del, que en el color, y sabor, simboliza mucho con el nuestro de centeno. Tienen sin este otro arbol llamado Nipa, que los provee de otra suerte de pan, y azeyte: y si bien no les faltan tocinos, carneros, cabras, y otras suertes de animales fieros, y domesticos, con todo esto su principal companage, es pescado, como à casi todo aquel Levante; verdad es, que viven corta vida, y así no curan de Agricultura, y se contentan con lo que los bosques, y el mar, los contribuyen, y así pasan su vida el poco tiempo que les cabe: y como viven à lo antiguo, apenas poseen cosa cierta, ni determinada. Su riqueza consiste en los clavos de Girofle, que no se hallan en otra parte del universo; cuyo arbol tiene el tronco, y ojas muy semejante al Laurel; y la flor, que es de admirablé suavidad, bolviendose de verde, negra, y de blanda, dura, es la que llamamos clavo. Propagase la planta, de los clavos, que cayen en el suelo, sin otra diligencia humana. Sus moradores son mas negros, que morenos, de cortos cabellos, membrudos, y bien dispuestos; diestrisimos así en agua como en tierra, porque no parecen sino peces en el nadar, y halcones en los asaltos; dociles para qualquiera cosa, malignos, mentirosos, perfidos, y crueles; no tienen navios sino para uso de guerra, y algunos de ciento, y ochenta remos por vanda; pero ninguno usan de alto bordo. Ay opinion, que los primeros pobladores de las Molucas viniéron de la China, Javas, Samatra, y de otras varias tierras; de lo que es no pequeño argumento la diferencia de las costum-

costumbres, y lenguas, y el rencor, y sospechas con que viven entre sí mismos. Pero si bien difieren en su origen, y modo, convienen todos en la infidelidad, y barbaria. Con todo esto tienen tanta reverencia à su Rey, que ni apenas lo osan mirar en el rostro, ni lo llaman sino con nombre de Sol, ò otros de semejante celsitud. Ay por estas Islas varios Volcanes, à todos los quales excede el de Ternate, en altitud, y grandeza, el qual està en un monte altissimo, con las faldas cubiertas de especissimas selvas; en el medio descubre una cierta descompostura, y desfaderezo, causado de los ordinarios incendios; y en la cima se abre una espaciosa boca, que se va poco à poco, à modo de un Anfiteatro, hundiendo, de la qual particularmente en el Equinoccio, soplando ciertos vientos, salen con un espantoso estruendo llamas enbeltas en espesso humo, que cubren los convezinos pueblos de ceniza. Las Islas principales son Ternate, y Tidór, à cuyos Reyes obedecen las otras. Tenian los Portugueses en Ternate, la fuerza de San Juan, que perdieron estos años atras.

SELEBOS.

AL Poniente de las Molucas, se estienden las de Selebos, en una larga hilerá, ricas de oro; cuyos vezinos son de color mas roxo, que blanco, bien proporcionados de cuerpo, inquietos, à causa de la muchedumbre de Principes; andan como desnudos, son Idolatras, y no se abstienen de comer carne humana. Sus Pueblos principales son Cetigan, Tuban, Supa, y Manadis. A su Mediodia estan los Reynos de Bengay, Gorontallo, y Botun. Pertenece à este lugar la Isla de Gomez Sequeira, llamada assi por una nave que fue con fortuna arrojada en ella; y es que aviendo ido ciertos Portugueses, por codicia de oro, à la de Selebos, fueron con una terrible borrasca, trasportados trezientas leguas lexos della, à una Isla incognita; donde los recibieron sus vezinos humanamente, y con una seguridad, y simplicidad notable, se domesticaron con ellos: son gente de disposicion, y aspecto amables, con barbas, y cabellos largos, y ropas de muy delgadas esteras; y que en vez de hierro, se valian de espinas de pescado.



MORO

MOROTAY.

PERO bolviendonos algo atras hazia Levante, veense al Septentrion de Gilolo, las Islas de Morotay, y mas arriba, las de Tarrao, de muy buen ayre, y terreno fertil; y á su Poniente Sanguin, cuyo Rey reside en Calanga, Ciudad Ilustre; y diversas otras en aquel mismo parage, que dexo de nombrarlas por no tener dellas noticia digna de estas relaciones. Entre otras está aqui, Solor, en ocho grados, y tres quartos Australes, que boxa diez leguas, abundosa de patatas, ò Ñames, rayzes que cozidas firven de pan. Tan grande verdad es, que *Non in solo pane vivit homo*: que en la India, y China se sustentan de Arroz, y aun en el Japon, tambien en el Perú, y la Nueva España, parte de mahiz, y parte de patatas; los Chichimecos de algarrovas; las Molucas, y Islas convezinas, de Sagú, y de Ñame; en Islandia hazen pan de harina, de pescado seco; y en algunas partes de Suezia de cortezas de pinos, y abetes. Solor dista de Malaca trezientas leguas.

VENDENAO. TEN- DAYA. LUZON.

YA estamos en las Islas que propriamente se llaman Filipinas: de cuyas qualidades diré algo en general, paraque desto se pueda hazer juicio de las tierras convezinas: y así digo que su ayre es mas caliente que frio, y con todo esto afirman los Españoles, que el Sol de Invierno, es mas pesado en España, que el de Verano de acá. Tienen seys meses enteros el Cielo nubloso, y lluvioso, y los otros seys siempre sereno; pero cada mañana sale el viento al amanecer del Sol, y crece hasta medio dia, refrescando sumamente el ayre. En los llanos, y á la marina, es el color de la gente mas adulto, por ser alli el calor tambien mas intenso; pero en los lugares altos, y mediterraneos, parece que sea mas fresco, y son los Hombres blancos, y de gracioso talle: y así en unas partes, como en otras, es el ayre muy sano, tanto para los Españoles, como para los naturales. El terreno acude con grande abundancia de provisiones, y en particular Arroz (que hasta entre los pedriscos nace) cera, miel, cañas de azúcar, patatas, hortaliza de todas maneras, higos de media braça de largo, y un palmo de grueso, legumbre, frutas incognitas para nosotros, palmas de infinita utilidad,

Bbb

utilidad,

utilidad, gallinas, aves de toda suerte, puercos, y una cierta especie de bufalos, sin otros varios animales: pero la abundancia del pescado es increíble. Llevan sin lo dicho muy buen algodón, ni les faltan muchas diferencias de telas, y materia inestimable para fabricas de casaca, y de Navios. No tienen que envidiarle al Perú sus minas de oro, y sin esto están sobradas de todas cosas, à causa del comercio de la China. Los Españoles han pacificado hasta ahora mas de setenta. La grandeza destas Islas, es varia; porque ay dellas que son grandissimas, dellas muy pequeñas, y otras medianas; hablando de las que los Españoles poseen. Mendenao, es de las mayores de aquel Oceano, tiene muchas Ciudades illustres, como son Siligan, Putrian, Pimiliran, y Camiguin, cuyos Principes fueron reducidos à nuestra Católica Fè, por la industria de Antonio Galuan, pero bolvieron muy presto à su vomito. Messana, es tambien Emporio celebre en ella. Produce esta Isla entre otras cosas, Pimienta, y Canela, aunque algo diferente de la ordinaria, por tener algo mas de dulce, y resinoso, de la qual despacha grande cantidad, para la Nueva España. Allende de Mendenao, ay otras muchas, entre las quales, es Tendaya, que algunos por excelencia llaman la Filipina; descubierta el año de 1566. por la parte que llaman primer surgidero: es la mas amena, y graciosa de todas, pero de grandeza mediocre; boxa segun algunos ciento sesenta leguas, y està cercada de muchas Islas pequeñas, vezinas las unas de otras. Siguese Luzon, con mas de mil millas de circuitu, de ciento, y cinquenta leguas de largo, y cinquenta de ancho, y en partes de no mas de nueve: en la qual han labrado los Españoles un muy buen Pueblo, llamado Manila, puesto à la boca de un grueso, y caudaloso Rio, que le acarrea no menos provecho, que deleyte; el qual sale de un lago de cien millas de circuitu, puesto à quinze, de la Ciudad. El numero de los Españoles, que han conquistado, y defienden estas Islas, no pasan de mil, y dozientos, y aun solos los quinientos destes serán Soldados. Es tambien buena Isla Cebù, en altura de diez grados, de onze leguas de circuitu, copiosissima entre otras cosas de oro. El año de 1589. embiò el Rey Catolico, para el Gobierno de todas, à Gomez Perez de Mariñanes, con orden de labrar tres Fortalezas, en Luzon, una en Tubo, y otra en Panay; para assegurarlas de los assaltos de los Japones, y Chinos. Embiò sin esto dos cavallos, doze yeguas, una buena manada de bueyes, y vacas, y cien labradores con sus familias de la Nueva España, de la qual están apartadas quatro meses,

y

y medio de navegacion. Sobre Luzon, estàn las Islas de Babuanes, aun no reconocidas: como ni las de los Ladrones, y Barbudós.

BORNEO.

Decendiendo mas abaxo entre Levante, y Tramontana, nos salen al camino una flota de Islas, por la mayor parte incognitas, que se rematan, junto à la grandissima de Borneo; y llamola grandissima, por ser segun dicen mayor que toda España: porque unos la igualan à la Samatra, otros escriven que para darle una buelta al redor son menester tres meses de navegacion; otros dicen, que boxa fietecientas leguas; y aun no falta quien diga es mayor que dos Españas. Tiene muchos Puertos, y muchas Ciudades insignes: cuya Metropoli es Borneo, de quien toma la Isla el nombre; y dicen que tiene veynete, y cinco mil Casas: y està como Venecia en el agua, fundada sobre bigas, y tablas, con sumptuosos edificios de piedra cozida, cubiertos de hojas de palma: y en el fluxo del Mar, se anda con barcos por medio de las Calles. Reside en ella un Rey Mahometano con gran Corte, al qual no se puede hablar sino con interprete, y mediante una cerbatana, por un agujero. El año de 1577. tomaron los Españoles esta Ciudad, y despues la dexaron. Esta Isla, ni produce Ovejas, ni Bueyes, ni asnos; y sus Cavallos son pequeños, y flacos: pero està muy rica de otro ganado; de excelente canfora, Diamantes finisimos, agarico, y de las vituallas comunes à la mayor parte de las Islas precedentes.

MACACAR.

MAs no se como nos dexamos atràs una famosa Isla, puesta por unos al Levante, y por otros al Poniente de las Molucas; tanta es la incertitud de las tierras, que se descubren navegando, particularmente por aquellos Mares, donde allende de la furia de las borrascas terribilissimas, que de continuo ay, la multitud, y vezindad de las Islas, causa tantos Canales, y tanta variedad de corrientes, que los marineros hallandose como metidos en un intricado laberinto, à penas aciertan la salida: y sin esto el trocarse, y mudarse tan à cada passo los vientos, por la diversidad de las puntas, promontorios, y estrechos, pide una increíble experiencia: quanto mas, que las cor-

Bob 2

ricates

rientes son tan rapidas, que contra su curso, no aprovecha el viento, y así van à dar las naves muchas vezes, en tierras incognitas de los pilotos. La Isla pues de Macazar, que dista de Malaca trescientas leguas, tiene docientas de largo de Levante à Poniente. Está rica de arroz, carne, pescado, sal, algodón, sandalo, marfil, oro, y perlas. En el medio della se levantan altísimos montes, de los quales nacen Rios acomodadísimos para el acarreo de la hazienda. El Rey mas poderoso tiene su corte en Senderen, Ciudad puesta sobre un Lago, de mucho comercio. A su Mediodia se ven diversas Islas, grandes, pequeñas, y medianas; entre las quales son las mas importantes Batuliar, y Zambaba.

JAVAS.

DOs Islas se llaman Javas, una mayor, y otra menor; y destas se tiene poca noticia. De la Mayor refiere Nicolas Conti, que boxa tres mil millas, y comunmente se dize que tiene quinientas, y sesenta de largo: aunque no está del todo bien descubierta, porque los Portugueses, aun no la han costeadado por la parte de Mediodia; y sin esto está atravesada de una asperísima montaña: que impide el contrato de la parte Septentrional con la Austral. No ay tierra en todo aquel Oceano mas abundosa de toda suerte de ganados, fieras, aves, arros, panes, algodón, frutos de todas maneras, pimienta, oro, y joyas. Malaca, y las tierras convezinas se sustentan de las vituallas, que sacan de sus Puertos; y finalmente es de tanta felicidad, que Julio Escaligero, la llama epilogo del Univerfo. Entre otras fieras, ay en ella el Cabal, cuyos huesos tienen virtud de restañar la sangre de las heridas. Ay opinion que sus moradores, los que son de color moreno, zuvieron origen de la China; porque es cierto, que los Chinos fueron señores de todas estas Islas; y verdaderamente simbolizan mucho en el vivir, vestidos, fabricas, y en la industria de los contratos, y sutileza de los artifices. En efecto, que en policia, y cortesania llevan la Palma sobre todos aquellos Isleños. Del ombligo arriba andan de ordinario desnudos, pelanse las barbas, y se rapan la parte anterior de la cabeza, y tienen el llevarla cubierta por cosa indigna de hombres. Son feroces en la guerra, en el vengar las injurias resolutos; en el exercicio de las artes mecanicas, excelentes; y en las fabricas de naves, artillerias, y arcabuzes raros. Quando están enfermos, hazen voto à Dios

Dios de tomar otra muerte mas honrada; y en verse con salud andan por toda la comarca, amagando, y tirando, á unos, y otros, hasta que los matan. Desprecian qualquier otra nacion. Estos años passados assaltaron la de Amboyno, y ocuparon una parte della, pero fueron echados por los Portugueses. La parte maritima es de Mahometanos, la Mediterranea, y Austral, de Gentiles; y comen carne humana. Entre las Ciudades principales es famosa Sunda, riquissima de pimienta: Japara, cuyo Principe Pateonuzo, despachò dentro ocho años una armada de noventa velas, para la empresa de Malaca, pero fue rechazado, y roto por los Portugueses, y Agazin, puerto de gran trafego, y contratacion. La Java menor segun Nicolas Conti, boxa dos mil millas, y es de las millmas qualidades, que la Mayor. Entre esta, y Samatra, ay un Canal, llamado de Polimbam, por una Ciudad Metropoli de la Java, por el qual se navegava, y contrataba antiguamente, mucho mas que aora.

PULOCONDOR.

EN el Mar de Campa, y de Camboya, ay varias Islas de no mucha consideracion, que se llaman en aquel lenguaje, Pulo; y es la mas celebre Pulocondor; de quien toma nombre un grande Golfo. Esta, es frequentada por los marineros, à causa de la comodidad de las aguas, y variedad de vituallas, particularmenté de frutos, y gallinas, que se propagan à maravilla, y assi á penas passa por allí quien no dexé alguna. Pero sobre todo, las tortugas, y pescado, que aqui acude, es tanto que se pueden cargar naves. Está en frente de Cambaya. Siguense las Islas pequeñas de Calatan; sin otras muchas, entre Borneo, y la tierra firme.

ESTRECHO DE SINCA- PURA, Y DE SABAON.

ANtes que passemos mas adelante, advierto, que entre el Reyno de Malaca, y la Samatra, yazen tantas Islas, que parece las han sembrado: y assi passaron muchos figlos, creyendo los Marineros, que la Samatra no era Isla, sino Peninsula, contigua con el Continente de Asia, y por esto la llamaron Chersoneso: y no ha mucho que el animo de los navegantes, con abalanzarse por aquella selva

selva de Islas, ha descubierto la verdad. Navegase por dos Canales, el uno de los quales està junto à la costa de Malaca, y tan angosto, à causa de la vezindad de las Islas al Continente, que en muchas partes tocan las entenas en los ramos de los arboles; y llamase Estrecho de Sincapura, por una Ciudad que fue antes de Malaca, Emporio celeberrimo del Oriente: el otro està cerca de la costa de Samatra, harto mas libre, y mas ancho, y llamase Estrecho de Sabaon, por una Isla, que se dexa à la diestra mano.

Antes que se tuviesse noticia alguna destos dos Canales, passava todo el trafego, y comercio de aquellos Mares por el Estrecho de Polimbam, de que ya hablamos arriba, costeando la parte Austral de la Samatra. Las Islas principales son Bintan, Linga (entre la qual, y el continente son los Almeyrones) y Banca.

Bintan, tiene un grande, y muy caudaloso Rio, haze un harto buen puerto con su boca; y passase della el Continente con un puente. Aqui se retirò el Rey de Malaca, quando fue roto por los Portugueses. A noventa millas de Malaca, està la Capata, donde los navegantes se proveen de agua, y de limas; y assi los Portugueses la llaman, Isla de la Aguada, ó de los Limones. De aqui à treynta millas hazia al Poniente, està la Polvereyra, llamada por los naturales Barala, que significa Casa de Dios, à causa de un antiquissimo Templo, que avia en ella.

Es esta Isla que digo muy notable, porque fenecen en ella los vientos, que corren de Poniente, como los de Levante, en Sincapura; y en estos dos lugares son los lindes del Reyno de Malaca, por espacio de dozientas, y sesenta millas. Pero ya es tiempo, que entremos en la Samatra.

SAMATRA.

Esta Isla es tenuta de muchos, por la mayor del Oriente, cuya longitud es poco menos de siete cientas millas, y la latitud passa de dozientas. Su playa escasi llena de estanques, y Rios; parte de los quales procede de un Lago, que està en lo alto de un monte, que se levanta en medio della; porque por adentro es toda montuosa. Tiene tantas aguas, que junto con el calor del Sol, (por estar baxo de la Equinoccial) cria grandissimos bosques, y vapores tan gruesos, que jamas se consumen: y assi tiene el ayre mal sano, particu-
largente

larmenté para los forasteros. Entre otros ay un monte, llamado Balaluan, que escupe fuego como Mongibelo. Ay tantos animales fieros, y domesticos, y de tantas diferencias, que apenas les hallan nombre los moradores de allá, quanto mas nosotros. Viven de mijo, arroz, Sagu, palmas, y frutas montesinas. Ni el trigo, ni otras semillas nuestras, pruevan bien en ella. Sus riquezas consisten en las minas de oro, estaño, hierro, azufre, sandalo blanco, agarico, canfora, pimienta, gengibre, casia, nasta (licor semejante al azeite) lacca, algodon, infinita seda, y benjui. El Reyno de Campa está lleno de arboles, cuyo corazon es aloe, y la corteza se llama Aquila. El Aloe se vende en la India à peso de oro, despide estragandolo con las manos, un olor suavissimo; y la Aquila, echada al fuego. Los naturales desieren sumamente de los de la Java, (aunque tan vezinos dellos) en la disposicion del cuerpo, y en el aspecto: lo que arguye, y confirma la opinion que se tiene de que los Javos vinieron de la China. Los Mediterrancos son gentiles, y en muchas partes comen carne humana, y en particular en los Reynos de Andragiri, y Aric: la marina de dozientos años acá, está poblada de Moros. Antes que los Portugueses entrassen en la India, estava esta Isla dividida en veynte y nueve Reynos: el mas principal (particularmente antes de la grandeza de Malaca) era Pedir, donde à causa de la señoria que tenia del Estrecho de Sabaon, acudia todo el trafego: pero creciendo Malaca, perdió mucho Pedir, y se engrandeciò Pachem. Aora es potentissimo el de Acem, cuyo Rey Abraham, haziendose de esclavo, Señor, y contra toda ley, y razon, assaltando inpensadamente à los convezinos, se à ensenoreado de los Reynos de Pachem, Pedir, y de casi toda la parte Septentrional de la Isla; y con la inteligencia que tiene con el Turco, y con los Arabes, (de quien recibe continuo auxilio de Soldados, armas, y Oficiales) à echo un grueso esquadron de Galeras Reales, con que infesta, y à reduzido mas de una vez en peligrosos terminos à Malaca, y à los Portugueses. Los Reynos mas ricos de oro, son los de Menancabo, y Bar, donde ay tambien mucha abundancia de Benjui. Al Sueste de Bar, ciento, y mas leguas, se dize que en medio de unos arrecifes ay cierta Isla poblada de negros, riquissima de oro, en cuya demanda se perdió Diego Pacheco. Ay tambien otras dos mas cercanas, que se llaman del oro; sin muchas, que están mas hazia Levante; de quien por la mayor parte ignoramos los nombres. La mas Oriental

de

de las que la cercan es Adramania, cuyos vezinos comen carne humana. Junto à la Ciudad de Achem, estàn las de Gomispola, donde se perdió Gaspar de Costa.

GOLFO DE BENGALA.

Z E Y L A N.

EN el Golfo de Bengala, ay dos hileras de Islas, casi todas pequeñas. Las unas van acompañando la costa de Siam, de Pegù, y de Bengala, hechas por aquellos caudalofisimos Rios, que cortan la tierra de mil maneras; y tambien por el Mar, que se entraña de mil maneras, haziendose calle, por entre los confines agenos. Las mas notables se ven, de la punta de Nigraes, asta Tavay, y de Satigan asta el Cabo de Legogora, por donde el Ganges, y la Ganga desaguán en el Oceano. Las de la otra hilera que son pequeñas, corren de Mediodia à Tramontana, en frente de Siam, y de Pegù. Las primeras se llaman Islas de Nicubar, (que son cinco, ò seys sin agua, ni puertos, como casi todas las demás: pero pescase en ellas mucho ambar; la mayor parte de cuyos moradores comen carne humana) y las postreras, de Andemao. En la costa de Narsinga apenas ay ninguna, sino son tres, ò quatro sin nombre à la boca del Rio Nagundi. Pero suple la falta de todas las susodichas, la excelencia, y fertilidad de Zeylan, llamada Taprobana de los Antiguos. Su longitud es de docientas, y cinquenta millas, la latitud de ciento, y quarenta, y de circuito tiene mas de setecientas.

Es opinion de muchos, que fue contigua con el Continente, y que boxava setecientas leguas; pero que el mar la ha aislado, y reducido à lo que oy es. Los Arabes la llaman Ternasserì, que significa Tierra deleytosa; y algunos imaginaron, que fue aqui el Parayso de deleytes: y verdaderamente goza de ayre tan perfeto, que se vive larga vida en ella, y con tan buena disposicion, que apenas se sabe de enfermedades. Por maravilla se le passan mes alguno sin que llueva, y assi la campaña està perpetuamente verde, y los arboles todo el año generalmente cargados de fruto, y flores. Su principal riqueza es la Canela, por ser la mejor que se sabe; cuyos arboles, por aver boques dellos particularmente en el territorio de Colombo, hixhen el ayre de suavissimo olor, y fragancia. Ni le falta mucho ganado; y sus Elefantes son muy estimados por dociles, y animosos. Ningun metal

metal tiene fino hierro, produce Zafiros, Crisolitos, y Carbunclos excelentísimos; cardamomo, pimienta, y palmas de bondad singular. Ay montes cubiertos de selvas, que con grandísima perspectiva, representan la forma de un Anfiteatro, con un grande, y espacioso llano en medio. Uno destes, de siete leguas de subida, tiene en la mas alta cima un llano, con una piedra en medio, de dos codos de alto, que parece una mesa, donde se ve la huella de un varon Santo, que segun dizen los de la tierra, vino del Reyno de Dely; à retirar la gente de la Idolatria, al culto de un verdadero Dios; y assi es tenida en tanta veneracion, que la vienen à visitar infinitos Pelegrinos, de tierras muy remotas: y no falta quien diga, es esta huella, del Eunuco de Candaces, Reyna de Ethiopia; porque Dorotheo Obispo de Tiro (que floreció en tiempos de Constantino Magno) escribe, que el susodicho Eunuco, predicò en la Arabia Felice, y en la Trapobana, el Evangelio de Jesu-Christo. Divide se esta Isla en nueve Principados, ó Reynos, que son Inafapatan, Triquinmale, Batecalon, Villafeni, Tananaca, Laula, Galle, y Colombo. En medio della està el Reyno de Cande, ceñido de montes por todas partes, que le hazen reparo, y muralla. El mas celebre es el de Colombo, por la bondad de la Canela que lleva, y por los Puertos que tiene. Los lindes destes Reynos son las fuerzas, y el poder. Fueron un tiempo los Chinos señores desta Isla, y dexaron en ella una lengua llamada Cingala, que se habla tambien en el Coromandel. Desampararon despues à Zeylan, y la empuerza de la India, à causa de un naufragio de ochenta Vaxeles, que perdieron en el Estrecho, que està entre la Isla, y el Continente, lleno de vaxios, escollos, y sirtes, que no se puede navegar, sino por un Canal, que se llama Chelam, combatido tras todo esto de poderosos vientos, y terribles tempestades. Ahora la parte maritima, es de Moros, y en la Mediterranea, viven los naturales. Los Portugueses tienen una fuerza en Colombo; cuyo Rey les contribuye cada año, ciento, y veynte mil libras de Canela, doze Corderos, y seys Elefantes: pero ahora aviendo sido despojado del Reyno por un Moro, necessita de su favor, aun para passar la vida. La Canela (de quien avemos ya hablado, y dicho, quan escogida es la desta Isla) es corteza de un arbol semejante al Laurel, delgado, y no muy alto, y se coge desta suerte: que cortan la corteza por alto, y baxo, de un nudo à otro; y esto hecho danle un corte por lo largo, quitan la corteza, y poniendola à secar al Sol,

se encanala, y tuerce de la fuerte que se ve: y por esto no se seca el arbol, antes bien buelve à vestirse de otra corteza para el año siguiente, y es mejor la Canela, que se descortezada cada año, porque la de dos, ò tres, es muy gruesa, y menos buena. Entre la poltrera punta Septentrional del Zeylan, y la tierra firme, sale por entre las aguas la pequeña Isla Manar, con un fuerte de Portugueses, hecho para asegurar la pesca de las Perlas, que ay por aquella playa, de los de Paravay, llamada Pesqueria à causa desto.

MAR DE LA INDIA.

MALDIVAS.

EN el Mar de la India no se ven Islas de notable grandeza, aunque ay muchas pequeñas, y algunas no mas alexadas del Continente, de lo que tienen de ancho ciertos Rios, y brazos pequeños de Mar, que las dividen. Las primeras que se nos descubren en alta Mar, son las Maldivas, termino que (es nombre proprio de una sola) significa mil Islas, por ser tantas las que aqui se cuentan en una hilera. Alarganse como una faxa, comenzando de las secas, y baxios de Padua, hasta enfrente de Sunda. Los Portugueses solo han reconocido las que están entre la de Mamale, y las de Candu, y Adu, por espacio de trecientas leguas. Las mayores, distan unas de otras cinco, diez, asta veynte leguas: pero las pequeñas, (que son muchas mas sin comparacion) casi se tocan, y en algunas partes las antenas de los Navios, dan en los arboles, y azotan sus ramos, y los mozos briosos asiendose de uno, saltan de una Isla à otra. Son llanas, y baxas, y se cree que todas estavan baxo del agua, y que sacaron la cabeza sobre ella, quando el Mar inundò sobre el Malabar. Están faltas de muchas cosas, pero todo lo suple una planta, que tienen, y llaman Palma; aunque muy diferente de las de Judea, y Africa; porque no solo las excede en grandeza, y belleza, pero, y aun es de tanta utilidad, y provecho, que solo ella ofrece materia para labrar, y guarnecer muchos Navios, y mercaderia para cargarlos. Su fruto es del tamaño de la cabeza de un hombre, con dos cortezas; la primera tiene la superficie lisa, y es espessa, densa, y como estopa, ò cañamo, se hila, y texe, y no ay cosa mejor para maromas de Navios, porque con el agua del Mar se renueva, y se ensancha, y estira como cuero.

La

La otra, es de substancia muy dura, y rezia, y así sirve para tejas: pero el muello, y pulpa, que tiene cierta gordura, y una como leche de almendras, sirve de manjar muy regalado, y salutifero; y despues de averla esprimido la leche, se haze azeyte della; y mientras el fruto es verde, y tierno, atando con un fiudo, y zajando delgadamente el ramo, distila un xugo, de que con ciertos artificios se haze azucar, vino, y vinagre. Las ojas sirven de papel para escribir, y paño para vestir.

Finalmente la misma planta, dà todo lo que es necessario para hazer, y fabricar Navios, porque del tronco, y ramos, se hazen arboles, tablas, y clavos de las ojas viejas; de la primera cascara, escogidissimas maromas, y carganse los Navios del fruto, y del carbon que de la madera se haze. Allende de la palma terrestre, nace aqui otra especie baxo del agua, que haze el fruto mayor, que la susodicha; y la segunda corteza es mas eficaz contra veneno, que la piedra Bezuar.

Sin esto ay en aquel Mar ciertas conchas hermosissimas, y muy bellas, prefadas de muchos, y varios colores, que las llevan à vender à Pegù, Siam, y Cambaya, donde sirven de Moneda: y aun trahen à vezes dos, y tres mil quintales dellas à Portugal, para Guinea, Benin, y Congo, donde tambien passan por dinero. Ay otrofi importante trafego, de pescado salado, y seco; y de ambar blanco, jalde pardo, y negro, que se pesca por aquel Mar en grandes pedazos; y se dize que el odifero es estiércol de ciertas Aves, llamadas por los de la tierra, Anacangripasqui. Despidese por mercaderia de importancia, para la China, donde veynte onzas de ambar, han valido mil, y quinientos escudos: ahora no es ya tenido en tanto, por la mucha cantidad que les han trahido los Portugueses, que lo facan de las Islas de Angossa, donde quando corren Levantes, se toma muchissimo. Hallase tambien en Cabo Verde, Puerto Santo, Setubal, y Peniche; pero no mucho. Los moradores son de pequeña estatura, de color pardo, y de complexion flaca; pero ingeniosos, astutos, engañadores, y que gustan infinito de echizerias, y encantos. Los Moros tienen pobladas las que están mas cerca del Continente, y los naturales las otras; y las menores están sugetas à las mayores. La principal, como ya avemos dicho, es Maldiva, donde reside un Rey; y otro en Candaluz. Al Poniente de las Maldivas, ay una esquadra de otras pequeñas Islas, que se llaman de Don Ruiz por su inventor. Hasta aqui avemos tratado de las que están en alta mar; digamos ahora de otra

infinidad dellas que se ven junto à tierra firme (hechas las mas por Rios, y brazos de mar) y tan cerca della, que à penas se apartan del Continente; de que està llena la costa de Cochín. Aquí està Caravay-pín, Rapelín, Vapín, Cambalan, Arraul, y el mismo Cochín; en la qual ay dos Ciudades, que son Cochín el viejo, donde tiene el Rey su Corte, y viven los Géntiles; y Cochín el nuevo, que es Colonia de los Portugueses. Siguense las Islas de Santa Maria, llamadas así por un pedron, que levantó allí Vasco de Gama; y despues las de Anchediva: de las quales la principal està llena de bosques, abundosa de pescado, copiosa de aguas, y acomodada de praderias. Aquí assentaron primero los Arabes quando passaron al Malabar; y lo mismo hizieron los Portugueses, y aun edificaron un Fuerte, que despues por su inutilidad, lo derribaron ellos mismos. Los Turcos queriendo hazer la empresa del Decan, se valieron de una pequeña Isla puesta entre Caul, y Dabul, de las qualidades de Anchediva, llamada Danda, por un Pueblo que tiene en frente. De Tizuarino, Isla, illustre por la residencia del Virrey de Portugal, ya avemos hablado en otra parte; la qual tiene otras quatro Islas de su dominio, que son Divar, Coran, Salfete, y Guina. Salfete, se divide de la tierra con solos dos arroyos, y tendrá ochenta mil almas, esparzidas en sesenta y seys Aldeas. Entre Goa, y Guina se passa casi el Mar á pie enxuto: y así el Zabayo, que señoreava entonces la Isla de Goa, mandò que los condenados à muerte por justicia, fuesen para pasto de los Caymanes, echados allí à son de Trompas, y de fuentes, con lo que multiplicaron de suerte, que aun oy, si bien està ya emendado este abuso, acuden, y ay muchísimos. Siguense Bombayn, Bazayn, Tanaa, Pueblos de muy buenas comarcas, de donde sacan los Portugueses mas de cien mil escudos de renta.

CAMBAYA.

EN el Mar de Cambaya, no ay Isla de cuenta sino Diu, cortada del continente con un Canal tan angosto, que se passa por un puente de piedra. La Ciudad està en veynte y cinco grados, con un buen puerto, y limpio; sino es en la entrada, donde ay un baxio, y se cierra acomodadamente con una cadena. Levantase sobre el Puerto un importante fuerte de Portugueses, provado ya con dos terribles asedios, el uno de Turcos por el año de mil y quinientos, y treyn.

treynta y ocho, y el otro de Guzaratos por el año de mil, y quinientos quarenta y feys, y es con razon muy estimado, por estar casi à Cavallero de Cambaya, y ser señor de toda la navegacion, y trafegos de aquel mar. A ocho leguas de Diu està Betel, Islica tan vezina del continente como ella, de una legua de circuitu: de la qual no me acordara hazer mención, si el Rey Badurrio no huviera pretendido ceñirla de muro, y reduzirla en fortaleza; pero cortò el hilo à sus desños Nuño de Acuña, haziendo pedazos á todo su presidio. En lo que sucediò un caso del qual se puede colegir la fiereza de aquella gente; y es, que despues de una grave pesca viendose en aquella escaramuza un Soldado Guazarate apurado, y reducido al postrer trance por un Portugues, que le tenia la pica en los pechos; sin mas dilacion se metiò por la punta della, y llegando furiosamente sobre el enemigo, le diò un golpe mortal, conque cayeron ambos juntamente muertos.

SENO PERSICO.

LA primera es Ormuz, de que ya avemos hablado en otra parte; y sin ella se ven otras dos algo importantes, que son Queissomi, y Baaren. Queissomi, que està à tres leguas de Ormuz, tiene en veynte de largo, ocho poblaciones; donde trasladò su Silla, y Corte el Rey Mamud despues de averse alzado contra los Portugueses: pero dexola, con las capitulaciones de la paz, que se le concediò. Baaren, tiene una grande Ciudad, sin otras trezientas poblaciones: està en veynte grados, y medio, y à dozientas millas de Ormuz. Es de ayre mal sanò, principalmente de los postreros de Setiembre, hasta Febrero; y ofende no solo à los forasteros, sino, y tambien à los mismos naturales, y asì por aquel tiempo, passan à la marina opuesta de la Arabia (enfrente de la qual està) en particular la gente Noble. La riqueza desta Isla consiste en la abundancia de los frutos, é infinitissimos datiles, que lleva, y de tantas fuertes, que es cosa maravillosa; y asì se saca una increíble cantidad para las tierras convezinas. Ay sin esto, pesca de Perlas, que si bien las ay en muchas partes deste Golfo, con todo las de Baaren hazen notoria ventaja à las demas, en cantidad, y calidad. Las otras Islas son de poca cuenta, Pulor, Goyar, Ficor, Lar, Gicolar, Mulugan, Quessimi, y Carge.

COSTA

COSTA DE ARABIA.

DEl Cabo de Rosalgate hasta las puertas del Mar Roxo, no se descubre Isla memorable, y de cuenta. Hallanse Mazira, y las tres de Curiamuria, donde ay dos poblaciones. En Curiamuria se perdió Vicente Sodre, por no querer creer à los naturales, que le aconsejavan mudasse puesto, por huir la tempestad, que amenazava. Mas abaxo están las pequeñas Islas de Ganacain, que otros llaman Cananente, faltas de agua: y mas abaxo Arzina.

MAR ROXO.

Ambas riberas del mar Roxo, estan casi por todo sembradas de pequeñas Islas, ò por mejor dezir Escollos, tan espessos, que hazen peligróssima la navegacion. Las no tan indignas de memoria son las siguientes. Bebelmandel, es una Islica despoblada puesta en la boca del mar Roxo, y en doze grados; boxa dos leguas, y dista de la una parte, y otra del Continente, espacio de tres millas: y tendrá cerca de veynete passos de alto. Tolomeo la llama Isla de Diodoro. Leese que aqui se cerrava el Mar Roxo, con dos cadenas de hierro. Camaran, está en quinze grados, y dista de la costa de Arabia ocho Millas: donde se ven grandes ruinas de edificios antiguos. Tiene un razonable puerto, abunda de aguas, sal, y ganado vacuno. En la otra parte está Dalaccia, en quinze grados, y medio con treynta millas de circuito, que casi todas entran en su longitud, insignie por su pezca de perlas, de que es tambien su vezina Mua, no poco fertil. Siguese Mazua à un tiro de arco del Continente, semejante à media luna, y entre ella, y tierra firme, ay un famoso Puerto; las casas principales de los Arabes son de piedra, y cal, y las otras de tapia, cubierta de paja. Suaquen está en una Laguna, que haze el mar metiendose por tierra, con un bien seguro puerto, es Isla pequeña, y casi toda ocupada de la Ciudad, que es de harto buenos edificios; donde reside el Baxà de la Abbassia por el Turco.

FUERA DEL ESTRECHO. SOCOTERA.

Saliendo del Estrecho, no se ve Isla digna de memoria, sino Socotera; la qual tiene sesenta millas de largo, y veinte y cinco de ancho. Dividela casi por medio una cordillera de montes de aspereza,

pereza, y altitud notable; y está sujeta à terribilísimos vientos, que la dissecan por extremo, y así por esto, como por la torpeza de sus vezinos, padece falta de provisiones, porque ni lleva trigo, ni arroz, ni vino, ni miel. En las valles, y lugares abrigados, produce algun mijo, datiles, y otros frutos, y no faltan pastos para el ganado. Es frecuentada de los Mercaderes, por el Vermellon, sangre de Drago, y Aloe, ó Azibar escogidísimo, que lleva. No tiene puerto alguno.

Los Portugueses se valen de ordinario de dos escalas, que son Coro, y Benin; tuvo antes aqui el Rey de Fartaco, un Castillo con presidio, el qual fue preso por los Portugueses, y despues dexado por indigno del sustento. Los naturales (que son de color moreno claro, ó mulato, y de buena disposicion) son Christianos, y tienen por Fè que San Thomas padeció aqui naufragio, y que de lo que sacó del vaxel, fabricó un Templo antiquísimo de tres navadas, como oy se ve, divididas entre si con tres muros, y otras tantas puertas. Quanto à lo restante, moran en cuevas, ó barracas de ramos de arboles, particularmente lexos del Mar; visten paños grosseros, ó pieles de animales, pelean con hondas, y con espadas de solo hierro mal pulido; en lo que son, no menos diestras las mugeres que los hombres. Son dados sumamente à Magia, y encantos; y hazen con esto cosas increíbles.

No tienen uso, ni trato alguno de navegacion, ni de comercio; tienense en opinion de gente la mas illustre del universo; y con todo no saben que son letras, que he querido dezir esto, para que los dados á ellas, no presumen demasido de su saber.

A Tramontana de Socotera; se ven dos Islicas, llamadas Las dos Hermanas; cuyos vecinos son de color moreno, viven sin ley, y sin contratacion de otra gente alguna: ay Marfil, Ambar, gris, sangre de Drago, Aloe, piedras preciosas llamadas Nizolios. Ay aqui otras dos Islas, que distan treynta millas la una de la otra, y cinco de Socotera, y llamanse la una de los Hombres, y la otra de las Mugeres; porque en aquella viven solos ellos, y en esta tan solamente ellas: visitaufe alguna vez los unos à los otros, pero nadie puede morar mas de tres meses en la Isla agena, por ser la calidad del ayre contraria al uno, y otro sexo: cosa si verdadera, singular.



SENO BARBARICO.

D El Cabo de Guardafu, asta el de buena Esperanza, se ven muchas Islas, parte esparzidas en unas partes, y otras, y parte casi contiguas à la Tierra firme. De las que se ven por alta Mar, la mayor parte son despobladas, como es la de Don Garcia; los tres, y los siete Hermanos, las Rocas, Pires, San Brandano, las que halló Mascarena, San Francisco, Santa Apolonia, de Juan de Lisboa, de Cosmoledo, y entre San Lorenzo, y el continente, las de Natal; las de Comaro, que son tres, la Alyoa, del Esperitu Santo, y San Christoval. Pero entre las que la vezindad de la tierra firme à mas ennoblecido, engrandecido, y echo mas communicables; la primera de alguna consideracion, es Mombaza, en quatro grados Australes, hecha por una angosta encenada, que la divide de la Africa; boxa doze millas, y à la puerta del estanque, està assentada sobre un collado la Ciudad, edificada à lo Arabigo, arto bien. Algo mas apartadas del Continente se figuen, Pemba, Zanzibar, y Monfia, pobladas de Negros: la mayor es el Zanzibar, cuyo Principe se intitula Rey; està en seis grados Australes, à diez leguas de Tierra firme. Pero la Reyna de todas es Quiloa, poblada como las demas de moros, pequeños de cuerpo, y de animo vil: abunda en arroz, mijo, ganados, palmitos, limones, naranjas, cañamieles, pero no saben hazer azucar. La Ciudad està sobre la lengua del agua en frente del Continente, con edificios por la mayor parte de cantería, llena de jardines, y con las calles angostas; cosa que la usan los Arabes, para poderse defender, aun despues de averles el enemigo entrado. Fue un tiempo Señora de toda la costa, y de las Islas convezinas, y està à cien leguas de Mozambique. Fuera del puerto se ve Misa, y à tres millas Songo, y Canga, pobladas de Moros. Siguen las Islas Frustradas, llamadas assi por el exemplar castigo echo en un Piloto, que queria saltar à Vasco de Gama. Mozambique, fué llamada Prasia, por los Antiguos; de quien avemos tratado en otra parte: A quatro millas, se descubren las de San Jorge desiertas; y despues la de Angossa, poblada de Moros: las quales tienen algunas provisiones, y corriendo Levantes; se coge en ellas mucho ambar gris. Ciento, y finquenta millas lexos del Cabo de las Corrientes, està la Isla de las Vagas, con su Castillo, y tiene muy buenas aguas. De las Islas llanas,

no tenemos que dezir. La de la Cruz, se llama por otro nombre, de las Fuentes; la qual fué el termino de la navegacion de Bartolome Diaz.

SAN LORENZO.

ESta es, una de las mas Ilustres del uniuerso: en el medio se va acercando (como haziendo un codo) à la Tierra firme, y le llega à ciento, y setenta millas; los estremos estan muy alexados della, en particular el de Levante, que el de Poniente solo dista dozientas, y quarenta. Su longitud es de mil, y dozientas millas, y la latitud de quatrocientas, y ochenta: de fuerte que es mucho mayor que Italia. No està muy cultivada, pero con todo esto lleva abundancia de legumbres, arroz, batatas, limones, naranjas, cañas de azucar, y algodon; y sin esto un fruto muy semejante al clavo de Girofle, y algun Gengibre; animales domesticos, y fieros, y entre otros Camellos, y Girafas; cera, miel, ambar, plata, arambre, y azofar. Los naturales son Idolatras, de color negro, cabellos crespos, y de costumbres muy semejantes à los Cafros.

Andan desnudos, y usan àstas tostadas en la guerra, armadas de huesos de animales. Viven en Aldeas, esparzidas por entre los bosques. En las cartas misiivas de los Padres de la Compañia, é leydo, que en cierta parte de esta Isla ay gente blanca, y que segun ellos dicen, decienden de los Chinos: en lo que se puede echar de ver la grandeza de su navegacion, y de su Imperio. Los Portugueses, navegando temprano para la India, passan entre esta Isla, y Tierra firme; pero si ya es entrado el Invierno, passan (segun ellos dicen) fuera de la Isla. En estas dos navegaciones, han hallado, y hallan ordinariamente, y de continuo, varias Islas aunque de poca cuenta, de las quales en parte avemos ya hecho mencion arriba. Entre otras, casi delante Mozambique, està Langane en una playa, Isla razonable, con un caudalofisimo Rio, poblada de Moros. Las postreras hazia Poniente son las que los Portugueses llaman Romeros.

OCEANO ETYOPICO.

EStoy muy persuadido, que este Mar deve ser profundisimo, porque tiene menos Islas que los antecedentes, y aun estas pequeñas. La primera que passado el Cabo de Buena Esperanza se halla,

es la de Gonzalo Alvares , puesta en treynta grados, y medio; y despues della la de Tristan de Acuña, apartada mil , y quinientas millas del Cabo , y treynta y ocho grados de la Equinoccial , y de cerca de cinquenta leguas de circuito , (es de figura redonda) llena de Aves , y en particular Cuervos Marinos, à la qual cercan otras quatro pequeñas. Los marineros estàn muy persuadidos , que en su distrito reynan perpetuas borrascas. Cerca del Continente se ven las Secas, y los Farillones , y otras pocas , de ninguna consideracion.

SANTA ELENA.

S iguese la Isla de Santa Elena , (hallada por Juan de la Nueva) en un sitio tan oportuno , y acomodado para los que desde la India buelven á Portugal , que no parece la puso Dios fino para servicio de aquella navegacion , y reparo de los navegantes. Boxa nueve millas , con un ayre perfectissimo que posee , y arroyos de escogidissimas aguas. El terreno es como ceniza , de color algo rubio; desazese con los pies como la arena , y un hombre basta para derribar qualquiera arbol. Fue desierta, y ahora viven en ella solos dos, ò quatro Portugueses; porque el Rey quiere que las Flotas se firvan de su frutos , y tomen en ella su refresco , sin ninguna costa ; y assi en llegando , plantan ò siembran algo , y luego en un momento casi crece , y sazona ; y en cayendo la semilla en tierra , multiplica sin mas cultivarla. Ay bosques de Evano, y tambien de Cedros, cantidad grandissima de limones , de naranjos , y de todas frutas ; puercos , gallinas , y otros semejantes animales , traydos alla de nuestra Europa , ò de otras partes. A la yda de Portugal à la India , es dificil hallarla ; pero à la buelta parece que sale al camino à aquellos tristes , para regalarlos en breves dias de sus enfermedades , y descomodidades , y cansacio ; donde se entretienen en cazas de animales , aves , y pescados , y se proveen de agua , leña , refrescos , y de todo lo necessario. A su Poniente , se descubren por entre las olas , como mojones para los marineros , las Islas de Miñaves , de Santa Maria , y de la Trinidad ; y mas arriba la de la Ascension , descubierta por Tristan de Acuña , à la que bolvia de la India el año de mil , y quinientos y ocho (donde ay infinitad de aves gruesas como ansarones) todas desiertas.

SAN

SANTO THOMAS.

A Cercandonos à la Tierra firme , se descubre la Isla Loanda , de que ya avemos hablado en otra parte : y casi enfrente del Cabo de Lobo Gonzales , la de Nabon , pequeña , pedregosa , y despoblada , pero con pesqueras importantes , donde acuden los de la de Santo Thomas. Esta , es casi redonda , con sesenta millas de diametro ; de la qual (por estar directamente baxo de la Equinoccial , y que su Orizonte passa por los dos Polos) sera bien tratemos algo de espacio ; para que se entiendan las qualidades de las tierras que estan puestas en semejante sitio. Quando la descubrieron , estava toda echa un bosque de arboles desaprovechados , con los ramos bueltos hazia arriba. Su ayre es arto caliente ; por Marzo , y Setiembre , llueve muchissimo ; y en los otros meses , cae un grueso rocío. Tiene en medio un monte perpetuamente cubierto de niebla , y humedece de tal suerte las selvas de que està vestido , que del agua que se destila , y escorre , se riegan los campos de cañas de azucar. Quanto el Sol està mas perpendicularmente sobre las Islas , tanto el ayre està mas nubloso , y obscuro ; y al contrario , quando aquel anda mas lexos della , està este mas sereno , y claro. En los meses de Diciembre , Enero , y Febrero , los de Europa que viven en ella , à penas se pueden menear de lassos , y quebrados ; y en todo el resto del año , parece que cada ocho , ó diez dias , padecen un paroxismo de calor , ó frio , que les passa en dos horas ; y an menester sangrarse por lo menos tres vezes cada año ; y pocos passan de los finquenta de vida : pero los Negros , passan de ciento. Los que llegan de nuevo , son assaltados luego de una calentura , que suele durarlos veynete dias con sumo peligro. Al sangrar , no se tiene cuenta con onzas. Ningun otro viento se siente , sino Xaloque , Mediodía , y Lebeche ; y aún estos hazen alto , por Diciembre , Enero , y Febrero , que por esso son meses calorosissimos : pero soplan notablemente en Junio , Julio , y Agosto. Ay infinito mal frances , bubas , y farna. El terreno es de color entre amarillo , y roxo , tenace como arzila , y por el rocío , que le cae cada noche , blando como cera , y de increíble fertilidad. Tiene un puerto , con una Ciudad de mas de siete cientos fuegos , llamada Pavoasan , Colonia de Portugueses , (que hallaron la Isla del todo desierta ,) favorecida de un pequeño rio de exelente agua. Los Negros , que trahen acá

Ddd 2

para

para cultivar los Azucares, que seràn setenta, y al servicio de cada uno, dozientos, ò trezientos Negros, que à vezes con no poco daño de los Portugueses se rebelan; comen mahiz, y hazen no poca cuenta de la rayz del Iname, que en el Nuevo Mundo, llaman Batata. El trigo nunca grana fino que se resuelve todo en hierva. Hazen vino de palma. Las Vides no an provado bien, fino es alguna por las casaf, tratada con grande cuydado: y aùn en estas el un gajo de uvas està maduro, el otro verde, y otro en flor; y vienen dos vezes el año, como tambien los higos; calabazas las ay todo el año, y melones por Junio, Julio, y agosto. Ningun arbol que lleve fruto con hueso, à provado bien. Ay por toda la Isla ciertos cangrejos como los de Mar; los Papagayos son pardos; y ay una infinidad de aves de muchas fuertes; y grandísimas Ballenas en el Mar, particularmente hazia Tierra firme. La principal riqueza desta Isla, consiste en los azucares, de que se haze una copia inestimable: las cañas dellos se plantan, y cortan, en qualquier tiempo, y fazonan en cinco meses: pero el azucar, à causa de la humedad del ayre, ni sale duro, ni blanco, fino algo roxo. El diezmo, que pertenece al Rey, sube à doze, y catorze mil arrobas, y cada arroba es de treynta y una libra. Solian cargar quarenta naves del, pero de poco tiempo à esta parte, ciertos guzanos, que roen la rayz de las cañas, (ò como otros quieren, hormigas blancas; ò topos) lo an casi destruydo todo. Dan à los puercos las cañas esquilgadas, con que engordan muchísimo, y es su carne sabrosa à maravilla. Los Mercaderes de Europa, por sacar azucar della, la trahen harina, vino, armas, azeyte, queso, corambre, vidrio, y ciertas conchas, las que corren alli por moneda, y en las tierras convezinas. Del ayuntamiento de Negros, y Blancos, nacen los hijos loros, ò de color pardo.

LAS DEL PRINCIPE,

Y FERNANDO PO.

LA Isla del Principe, que dista de Santo Thomas hazia Tramontana, ciento, y veynte millas, es pequeña, pero buena; y por esto, harto bien cultivada. La renta della, que por la mayor parte consiste en azucar, se solía dar al Principe de Portugal; y desto tomó el nombre. La de Fernando Po, no tiene cosa notable fino un pequeño Lago, donde desaguan muchas fuentes de agua dulce, que

lo

lo hazén ameníſſimo: y en effeſto ſe le figurò tal à ſu deſcubridor, que la llamò Hermoſa. Al Poniente deſtas, eſtá San Matheo; y mas adelante, Santa Cruz; y paſſada la Equinoccial, San Pablo, y tambien la Concepcion, deſcubierta por Pedro Alvarez Cabral, el año de mil quinientos, y uno.

BRASIL.

Cerca del Braſil, ſe deſcubren algunas Iſlas, aunque pequeñas; la mas celebre es Santa Catharina, en el Golfo de Patos. Pondremos tambien entre eſtas, la Aſcenſion, la Trinidad; y mas hazia Levante, las de Martin Vazo, y las de Santa Maria de Agoſto, y San Alexo; donde ſaltan muchas vezes los Ingleses, y Franceses, como tambien en Santa Catharina: y paſſado el Cabo de San Aguſtin, la de Fernando de Loroña. Todas las deſte Mar, pueſto entre el Braſil, y la Ethiopia, eſtavan deſpobladas, y aun oy lo ſon por la mayor parte; con que ſe echa de ver la barbaria, y torpeza de los que moran por aquel parage. Porque aviendo Dios hecho Señor al Hombre de la Tierra, y del Mar, y de todo eſte Mundo inferior; aquellos dan mayores muestras de ingenio, y juyzio, que ſaben mejor valerſe de lo que ſu divina Mageſtad les ha dado. De la tierra, todos muestran que le ſon Señores; quien mas, quien menos, ſegun que con mayor, ò menor arte, y diligencia, la ſiembran, y plantan, ò facen el ſuſtento, y veſtido, y otras comodidades, y entretenimientos. Pero no ay gente que mas ſe ſirva de la mar, ni de los vientos, que los Eſpañoles, y Portugueſes; y deſpues della los de Olanda, y Zelanda, y los Ingleses (hablo de los que el Oceano baña) pero los Ethiopes, Cafres, Jalofes, y univerſalmente todos los Negros, han dado muestras de corto Ingenio, por la ignorancia de la navegacion. Pues es cierto, que ni han alcanzado noticia de muchas Iſlas muy cercanas de ſus coſtas de Mar, como ſon las de Nabon, Santo Thomas, las del Principe, Cabo Verde, de la Madera, y otras. La gente del Nuevo Mundo, ſi bien no mucho, pero han navegado mas que los Etiopes; como ſe ve en las infinitas Iſlas, que han conocido, y poblado, la Eſpañola, Jamayca, y Cuba. Pero entre todas las Naciones nuevamente deſcubiertas, los mas barbaros, beſtiales, mas ignorantes, è inexpertos de navegacion, merecen ſer tenidos, los que viven ſobre el Oceano, que ſe eſtiende entre el Braſil, y la Africa.

CABO

CABO VERDE.

Junto al Cabo, están las Barbacenas, que son siete, vestidas de arboles siempre verdes; llenas de aves incognitas à nosotros, y con todo esto despobladas. Pero las que se llaman de Cabo Verde, son nueve, y yazen entre Cabo Verde, y Cabo Blanco. Fueron halladas por Antonio de Nollí, Genoves, y se comenzaron à poblar el año de mil quatrocientos, y quarenta, aunque solo San-Tiago, y el Fuego, son pobladas. La principal, es San-Tiago (larga setenta millas) donde tienen los Portugueses una Colonia, que se llama Ribera grande con un Rio que la baña, y un puerto seguro: está la poblacion entre dos montes, y tendrá quinientos fuegos. El Rio (que nace à dos leguas de la Ciudad) tiene ambos margenes vestidos de cidros, naranjos, y otras varias plantas, entre las quales prueba muy bien la palma de la India, esto es, la que haze nuezes. Nuestra hortaliza para que propague bien, es menester, que cada año se renueve la semilla, traída de España. La Isla es universalmente aspera, y montuosa, pero los valles son amenísimos, y llenos de gente, y se siembra mucho arroz en ellas, y panizo que fazona en quarenta dias (el trigo no prueba) y algodón, cuyo paño se despide por la costa de Africa: y las cabras (como en las otras Islas vezinas) paren, tres, ò mas crias, cada quatro meses. Quando el Sol passa à Cancro, llueve casi de continuo. Al Poniente de San-Tiago están la del Fuego, y la Brava, de poca importancia (aunque en la del Fuego, ay alguna poblacion) y à la Tramontana, las de Mayo, donde ay una laguna de dos leguas de ancho, y de largo, llena de sal; cosa ordinaria à todas estas Islas. Pero mas que à todas, à una que está llena de salinas, que por esto se llama de la Sal, la qual en lo restante es esteril, ni lleva sino algunas cabras montesas. Buena vista, tiene el nombre tan contrario à sus qualidades, que es desagraciada, y sin rastro de belleza alguna. De las otras, no sé cosa digna de ser advertida. Al Poniente de Cabo Verde, está la Isla de la Palma.

ARGUIN.

Passado el Cabo de las Garzas, se ven en un seno retirado, las pequeñas Islas de Arguin, descubiertas el año de 1443. llamadas así,

así, por la principal, que tiene abundancia de agua dulce. Tiene aquí el Rey de Portugal un fuerte, para el trafego de aquellas comarcas. Son seys, ó siete todas pequeñas, pobladas de los Azanegos, que viven de pescado (del qual acude infinito en aquel seno) y navegan en ciertos barcos, que ellos llaman Almadías. Los nombres de las otras, que han llegado à mi noticia, son la de las Garzas, Nar, Tider, y Adeget.

CANARIAS.

Canarias se llaman oy las Islas Fortunadas, las quales han sido ya cognititas desde la cayda del Imperio Romano, asta que una Nave Inglesa, ó Francesa, (sea la que fuere) arrojada de la fortuna, movió (con la nueva que dió della) à Juan de Betancor, Cavallero Frances, para su empresa, el año de 1405. el qual como se puso en orden, é hizo la gente en España, la empresa fué casi Española; y ayiendolo el Betancor, conquistado Lanzarote, Fuerte ventura, y al Hierro; siguió despues el descubrimiento, Don Fernando de Castro, por orden del Infante, embiado con una buena Armada el año de mil quatrocientos quarenta y quatro. Entre todas son doze (aunque los Antiguos solo hazen mención, y memoria de seys) esto es, las susodichas, y la gran Canaria, Palma, Gomera, Santa Clara, la de los Lobos, la Roca, la Graciosa, la Alegranza, y el Infierno. Abundan universalmente de ordio, y cevada, azucar, miel, cabras, quesos, cueros, y oricelo, hierba buena para teñir paños, de la qual ay comercio de alguna importancia: y entre otros animales, ay tambien Camellos. Los naturales descubren bonissima disposicion, y notable agilidad: pero antes que fuessen descubiertos, eran tan materiales, y torpes, que ni aun alcanzavan uso del fuego. Creyan, en un Creador del Mundo, castigador de reos, y remunerador de buenos; y en esto solo concordavan todos, porque en lo demas eran differentissimos. No tenían hierro, pero si lo podian alcanzar estimavanlo mucho para su servicio. No hazian caso del oro, ni plata; diziendo que era locura tener en algo lo que no sirve para algun instrumento mecanico. Peleavan con piedras, y palos; rapavanse las barbas con ciertas piedras, como de pedernal; las madres no gustavan dar el pecho à los hijos, y así los entregavan à las cabras. Gustavan mucho, (y aun oy) de cierto bayle, que se usa tambien en España, y otras parç

tes, que por aver tenido origen dellos, se llama Canario. De aqui se traen los Canarios, paxaros tan estimados por su canto. La mayor destas Islas, es la gran Canaria, que boxa noventa millas, y tendrà como pueve mil vezinos. Tenerife, no es tan grande; y ay opinion que es la mas alta Isla del Mundo, por un monte, que tiene figura casi de diamante, de quinze leguas de subida, segun dizen; el qual se descubre de mas de sesenta. El Hierro, ni tiene fuente, ni pozo, pero cierta niebla, que cubre un arbol, la provee admirablemente de agua; destilando tanto humor, quanto es menester para los hombres, y bestias. Esta niebla comienza à assentarse una, ò dos horas antes que salga el Sol, y se deshaze en agua, otras tantas horas despues de salido; y esta agua se recoge en cierta pila, echa al pie del arbol. La Palma, es pequeña, pero hermosa, y rica de azucar, vino, carne, y quesos; por lo que las naves, que pasan de España al Perú, y al Brasil, se proveen ordinariamente en ella de refresco. Está de Lisboa, à mil millas de Mar fugeto à grandes borrascas, particularmente de Maestrales. Destas Islas, el Lanzarote, Hierro, y la Gomera, son de particulares; y las otras de la Corona.

MADERA. PUERTO

SANTO.

LA Madera es la Reyna de las Islas del Oceano Atlantico: y llamase assi, porque quando la hallaron, (que fue el año de 1420,) era toda un bosque espesso; y assi por defemboscarla, y reducir la à cultura, la pegaron fuego, que durò siete años; con lo que se hizo tan fertil, que los sembrados davan sesenta por uno; y hubo tiempo, en que el quinto del azucar llegó à sesenta mil arrobas, y una arroba son veynte y cinco libras de diez y seys onças; pero aora ya no es de la mitad tanto. Boxa, ciento, y sesenta millas, dividida en quatro comarcas, esto es Comerico, Santa Cruz, Funical, y Camara de Lobos; abunda de aguas, y allende de las fuentes, ay ocho pequeños Rios, que la tienen como un jardin. Produce todas las cosas en tanta perfeccion, que segun refiere el Cadamosto, todo lo que en ella se coge, es oro. Lleva infinitad de frutos, vinos escogidissimos, y azucar sin segundo. Ay una grande multitud de cedros de que se hazen caxas, y varios labores muy estimados; y para acerrarlos, se ven muchos ingenios, sobre aquellos Rios; tiene falta de azeyte, y trigo.

El

El Funic es su Metropoli, donde tiene el Arzobispo su Silla con ocho mil escudos de renta. Ay aqui dos fuentes que ciñen el puerto. A quarenta millas de la Madera, està Puerto Santo, Isla que fué hallada el año de mil y quatro cientos veynte y ocho. Tiene quinze millas de circuito, rica de bueyes, javalies, y miel; y lleva trigo para su sustento. Ay una fruta semejante à la cereza, pero de color amarillo, cuyo arbol, zajado en el tronco, escupe el año siguiente una goma, que se llama sangre de Drago. Los conejos multiplicaron de tal suerte en esta Isla, quando al principio la comenzaron los Portugueses à poblar dellos con una coneja preñada trahida de Portugal, que casi reduxeron los moradores à desesperacion de poder reparar la ruina, y remediar el daño, que tanta infinidad dellos hazian: y aun oy en una Islica contigua á la del Puerto Santo, no ay sino conejos.

TERCERAS.

Estas Islas, que no à mucho eran de poco nombre, se an echo famosas por la obstinacion diabolica de los vezinos de algunas dellas, contra el Rey Catolico, à causa de su legitima succession en la Corona de Portugal. Fueron descubiertas por ciertos mercaderes, que venian de Flandes à Lisboa; y se comenzaron à poblar el año de mil y quatro cientos quarenta y nueve. Despues an sido muy estimadas con la navegacion de la India, y del Nuevo Mundo; porque las Flotas, que vienen de allà à España, no pueden dexar de reconoceras. Son siete, y la mayor dellas es San Miguel; aunque la Tercera es de mayor importancia. Porque San Miguel, con figura larga, se estiende de Levante à Poniente mas de quarenta millas, con doze de ancho, y casi ciento de circuito; es fertil de granos, y arto bien poblada, particularmente hazia Mediodia, donde entre otras poblaciones, està Villafranca, Pueblo de quinientas casas; y Punta delgada, de ochocientas. La tercera, boxa diez y siete leguas, y està en treynta y nueve grados: estiendese de suerte de Oriente à Occidente, que su longitud no passa de doze millas; es aspera, y fragosa, pero con todo esto bien poblada, particularmente en la parte Meridional. Aqui es la Ciudad de Angra, assentada en un pequeño seno, con un puerto no muy grande, y sugeto al Mediodia: y tiene un Castillo comenzado por el Rey Don Sebastian, y acabado despues por el Rey Catholico Don Felipe II. Abunda de pastel de tintores, ortalizas,

Eee

Eru

frutos, pastos, y ganados: como se puede echar de ver en esto; que Cipriano de Figaredo, con quatrocientos bueyes, que se puso delante, desbarató las esquadras de Pedro Baldes; y después con mil bueyes, intentaron romper el Exercito de Don Alvaro Bazan, Marquez de Santa Cruz. La Faya, tiene el tercer lugar quanto à las poblaciones, y de circuito doze leguas: la Graciosa, quatro; San Jorge, veynte y dos; Flores, quinze; el Cuervo, tres; y Santa Maria, doze. La Graciosa, el Cuervo, y la Garza, no tienen cosa notable. El Pico, toma el nombre de un monte de tres millas de alto; en cuya falda oriental nace una Fuente, que à vezes escupe llamas, y guijarros echos ascua, con tanto impetu que llegan al Mar, con estar hazo lexos della; cuyo monton à cegado ya mas de una milla de agua. Todas estas Islas obedecen à un Obispo, que reside en Punta delgada, en la de San Miguel; y se intitula Obispo de Angra, que es en la Terçera. En este Mar, el hierro templado con la piedra Iman, (que en todo el resto del Mundo, Maestrea, y Greguea) mira directamente à los dos Polos; aunque asta aora ay mucha variedad en las relaciones; acerca del puesto donde precisamente es esto: pero la opinion mas fundada es, que el hierro de la Bruxola, ò aguja, se pone à vista de los dos Polos, à ciento, y diez millas al Poniente de la Isla de Flor. en San Miguel el año de 1590. dia de Santa Ana, estando el Cielo sereno, se sintieron en un subito, dar horribles bramidos los montes, escupir llamas, vomitar guijarros, y reventar muros; lo que durò un mes entero: con lo que quedaron assolados dos Pueblos, y algunas Aldeas; y à penas quedò la Ciudad en pie.

DE LOS CARIBES. BORRIQUEN.

Antes que passemos mas adelante, es necessario dar una vista à las Islas del Nuevo Mundo, que estan en el mar del Norte. No haremos alarde de todas por no cansar al Letor; solo me contentare dezir de las principales, y de las que tuvieren algo notable.

Las primeras Islas, (dexando fuera la de Fonseca, que està apartada de las otras, en treze grados) hazia al Mediodia, estan al rededor de Paria, y de Cumana, divididas en dos hileras; de las quales hileras, la una corre de Levante à Poniente, enfrñte de las dichas Provincias; y en esta, estan la Margarita, Cubagua, Orchilla, Deaves,

Roca, Curafao, y Aruba; entre las quales la Margarita boxa quatro leguas, con feys de ancho, de terreno fertil de hierbas, mahiz, y ganados; pero la naturaleza le ha negado buenas aguas. Está en ocho grados, como tambien Cubagua, llamada Isla de las perlas, por otro nombre. Esta tiene tres leguas de circuito, sin agua, ni hierba, por ser el terreno todo salitroso, como el de Ormuz. Proveese de agua de Rio. Su riqueza conciste en la pesca de las Perlas; las quales si bien no son tan gruesas, ni tan hermosas como las de Tirarequi; ay tanta cantidad, que el quinto del Rey montava de ordinario quinze mil escudos el año; y digo montava, porque de muchos años à esta parte parece, que las Ostreas an mudado de puesto, y assi le à faltado tambien el concurso de la gente.

La otra hilera que dixé, haze como un semicírculo entre Septentrion, y Poniente, y en ella está Acripiana; y luego dexando la de Tobaogo à la diestra, figuense Granada, San Vicente, Santa Lucia, Matenimo, Dominica, (de sinquenta leguas de largo, y catorze de ancho) Marigalante, Desscada, Guadalupe, Monferrate, Antigua, Barbara, San Bartholome, San Christoval, San Martin, Anegada, Santa Cruz, y las Virgines. Todas estas sin otras muchas, que dexo de dezir, se llaman de Canibales, ó Caribes que en su lengua, es dezir hombres arriscados, y atrevidos. Comen carne humana, y salen à caza de hombres, como nosotros de fieras: son de color verdinegro, sin barbas, y con poquissimos pelos; usan flechas enarboladas, y navegan en ciertos barcos que ellos llaman Canoas. Estas Islas son por la mayor parte desiertas, ó pobladas de Christianos, é Indios rebeldes, y fugitivos; ni se sabe su valor, porque los Españoles solo an atendido à las mayores, y mas ricas. La Isla mas principal de los Canibales, es Borriquem, que se llama oy de San Juan; de trescientas millas de largo, y setenta de ancho; atravesada de un asperrisimo, y fragossimo monte, de quien nacen sus Ríos, y entre otros el Cayraban, que lleva arenas de oro. De la parte de Tramontana no tiene puertos; pero al Mediodia, muchos, y muy buenos. Es rica de oro, provisiones, y pescado. El Palo Santo, nace aqui con toda su perfeccion: y sin esto tiene ciertos arboles, que hazen una goma muy buena para brear los navios. Su Poblacion principal es San Juan de Puerto rico, puesta en una Islica apartada; tendrá poco mas de cien fuegos de Españoles. Las otras Poblaciones notables, son Caparfa, Villa Panza, y San German. Entre esta, y la Española,

ñola, está Mona; y las Virgines, que son mas de cinquenta; las Guardias, que son seys; y los Testimonios, que son tres.

ESPAÑOLA.

LA Isla Española, se llama tambien Ifabela, y de Santo Domingo. Los naturales la llaman Zayti, que es dezir, tierra aspera, porque verdaderamente es de sitio aspero, y montuoso; pero con todo esto es tan amena, y graciosa, que solia dezir el Colon, que nunca avia visto mejor tierra; como se puede ver en que los arboles de varias maneras, diferentes de los nuestros, à penas pierden jamas la hoja. Dista de España mas de cinco horas de Sol, ò quatro mil, y dozientas millas; y boxa, mil y seyscientas. Goza un temple de ayre perfectissimo, y el terreno fecundo de todas cosas. Tiene fuentes, Rios caudalosos, y dos lagos, esto es, el de Chiaragua, de tres leguas de ancho, y diez y ocho de largo, con el agua salada, aunque le entra de dulce por muchas partes; abundoso de toda suerte de pescado, y aun de Mar: y el otro lago está sobre una altissima montaña, donde se siente grandissimo ruido, y estruendo; y deste nace el Rio Nizao. Los Españoles an atendido grandemente en cultivar esta Isla, y an fabricado varias Colonias en ella; San Juan de Menguana, Puerto de plata, y San Julian: pero la principal, es Santo Domingo, situada sobre un Rio real, con un puerto de importancia. Aqui reside el Arzobispo, Presidente, y la Audiencia. Serà de quinientos fuegos, y va creciendo de ca la dia. Es esta Isla riquissima de oro, de minas, y de Rios: hallose un pedazo del, juzgado por el mayor que hasta oy se à visto; porque pesava treynta y seis libras, que son tres mil y seyscientos ducados, y se perdió en la mar. Sin esto tiene minas de plata, y de otros metales. Las mayores minas de oro, son las de Cibao, donde está el Castillo de Santo Thomas. Ay muy buenas salinas à Puerto Hermoso, y al Rio Yaquez, y un monte de sal en Vayona; ay tambien minas de azul. El ganado multiplica aqui increíblemente; como se puede ver en la gran cantidad de cueros; que se cargan aqui para España; y con todo esto, quando los Españoles la descubrieron, no havia en ella mas de tres suertes de animales quadrupedos, pequeños, y de poca importancia: entre los quales eran de mayor utilidad los que llamamos lechones de Indias, poco mayores que topos, sin tener bestia alguna de carga. Ay abundancia de caza; los arboles

que

que llevan fruto de huésselo, como son duraznos, cerezas, y azeytunas, ò no medran, ò no dan fruto. De las hortalizas transportadas de España, unas hazen semillas, otras no, y aun otras la hazen buena, y otras totalmente ruin. Ay tambien mucho algodón. Las hormigas son aquí à vezes mas dañosas, que las Langostas en Africa. Pero oy la riqueza principal desta Isla conciste en el azucar, que se haze cantidad innumerable para proveer à casi todo el Septentrion. Quando los Españoles aportaron à ella, tenia cerca de un millon, y dozientas mil almas; pero con el mal tratamiento, varios trabajos, y otras causas, apenas quedaron quinientos: con lo que se ha perdido del todo la noticia, que los naturales tenian de la virtud de las plantas; y las especies de algunos animales, aunque pocos, y de poca consideracion. Aora los Españoles, trahen Esclavos Negros de Guinea, y Congo, para labrar la tierra: los quales rebelandose à vezes, les dan arto en que entender. Su Mar, Lagos, y Rios, son riquissimos de pescado, y entre otros llevan el Manato, tenido por el mejor pescado del Mundo. El año de 1587. sacó la Flota desta Isla, sesenta y quatro arrobas de algodón; quarenta y ocho quintales de cañafistola; treynta y cinco mil cueros de vaca; ocho cientos noventa y ocho caxones de azucar, de ocho arrobas cada uno; y finquenta quintales de zarza parri-lla. Al Mediodía de la Española, se ven algunas Islas de poca importancia, Saona, Santa Catharina, Beata, Jabaque; y al Poniente Nabasa, y Ganabo; y à Tramontana Amuana, Ingua, y otras muchas, de las quales no se tiene noticia, sino de solo el nombre.

JAMAYCA.

AL Poniente de la susodicha, yaze Jamayca, que en grandeza es poco menor, que la Isla de San Juan, pero excedela en comodidad, y seguridad de Puertos, y en abundancia de vituallas; y oy se haze en ella una admirable multitud de muy escogidas confituras, de cidros, y naranjos. Està muy sugeta à los Uracanes, que son avenidas de vientos tan terribles, y furiosos, que no ay cosa que los resista; porque arrancan los arboles, arruynan los edificios, transportan los Navios de la Mar à tierra, y finalmente trahen un destrozo indezible; reynan por Agosto, Setiembre, y Octubre. La mas principal Poblacion de toda la Isla, es Sevilla, sugeta à un Abad en lo espiritual.

CUBA

CUBA.

Tiene Cuba de largo trezientas leguas, y de ancho veynte, està llena de asperísimos montes, con muchas selvas, lagos, y Rios, semejantes en esto à la Española, pero de mejor ayre. Tiene dos cosas notables, esto es, una pequeña valle que produce piedras muy redondas, como balas de Arulleria, y una Fuente que mana escogidísimo betum para calafatear los navios, junto al puerto del Principe. Es cosa notable tambien el passage, que hazen las Aves por esta Isla al Continente. El Pueblo principal es San-Tiago, sobre un Puerto de dos leguas de largo, con varias Islicas, y pesqueras. Pero la llave, no solo desta Isla, sino y del Mundo Nuevo, es la fortaleza de la Havana, con un puerto excelente, delante la Florida; donde se juntan las Flotas del Perú, y de Mexico, para venir de conserva à Europa. Ay aqui dos Canales, el viejo que ya no se usa, y el nuevo que se llama de Bahama. Este comienza finquenta leguas al Levante de la Havana, de veynte y cinco leguas de ancho, y ochenta de largo; con la corriente tan rapida hazia el Norte, y tan impetuosa, que no es posible contrastarla, ni aun con viento enpopa. El Levante, que alli llaman Brisa, sopla derecho contra la corriente del agua. La Havana, ni tiene fuentes, ni pozos, ni agua alguna fino de cisternas: y no se, si (como se tratava de pocos años à esta parte) la an trahido un pequeño Rio, que corre à seys millas del Pueblo. El Rey tiene en la Havana dos Galeras, para obuiar los robos de los Ingleses, y Franceses; y en San Domingo otras dos; dos à Cartagena; dos à Lima, y quatro Galeones armados. Al Mediodia, y Tramontana de Cuba, ay innumerables Islas de toda magnitud, de las quales las mas cercanas della son mas altas, y mas hermosas. El Colon, navegando cierto dia por aquel parage, contò ciento, y sesenta dellas; y en otro dia, contò setenta, y una mas; y las llamó à todas: El Jardin de la Reyna; y à una que le pareció mayor que las demas, la llamó Santa Marta; y Evangelista, à otra, que tiene treynta leguas de boxa; y diò nombre de Mar de Nuestra Señora, à las que estan cerca del Puerto del Principe. Parece Cuba, una famosísima Reyna cercada de infinitas Damas, y Donzellas, que la hazen estado, y dependen della. Ay Grullas roxas como un escarlate; y un grande numero de Tortugas; las quales ponen los huevos en ciertos hoyos en la arena,

y despues cubiertos con ella, se engendran los hijos; y crecen del tamaño de rodelas, ó adargas muy grandes. Despiden aquellas playas un suavissimo olor de si, el qual procede de la multitud de arboles olorosos, y floridos: porque entre otros nace la Almaciga, y el Linaloe: Navegando el Colón por aquel Canal, dió en un Mar tan manchado de negro, y blanco, que parecia todo un vaxio, ó feca, y tendria como dos brazas de hondo, anduvo siete leguas por el, y entrò en otro Mar blanco como leche, de tres brazas de hondo, y de agua muy gruesa, que le durò tres leguas, y se hallò en otro Mar de cinco brazas de profundidad, tan negro como la tinta; por el qual navegò hasta Cuba.

LAS OTRAS ISLAS

DESTE MAR.

EL Golfo Mexicano, no tiene Islas de importancia. En frente de la punta Occidental del Yucatan, se ve la Desconocida, y el Triangulo, y mas abaxo, à Sarca; y en frente del, à la de las Arenas, la Vermeja, los Negrillos, y los Alacranes, escollos celebres por el naufragio de Alonzo Suazo, que hallò aqui Tortugas marinas tan grandes, que sobre una Concha dellas estavan seys hombres; y contaron quinientos huevos de sola una. Enfrente de la punta Oriental del Yucatan, està Acufamil, en veynte grados; danle treyta millas de largo, y diez de ancho. Tiene tres pequeños Pueblos echos de piedra, y adobes, cubiertos de paja, ò ramos de arboles; muy poca agua, pero abunda de Mahiz, frutos, miel, y pescado, ni le faltan cabras montesas, javalies, liebres aunque pequeñas, y ciertos perros que no ladsan, y los naturales los engordan para comerse los. Uvo en esta Isla un Templo femejante à una torre quadrada, con un Idolo, al qual preguntavan las cosas venideras: y para esto acudia mucha gente de las tierras convezinas; pero dava las respuestas un Sacerdote que estava alli escondido. Avia otro edificio con una Cruz en medio, de diez palmos de alto, à la qual acudian en tiempos de grande feca, porque la tenian por Dios de la lluvia. Entre el Yucatan, y la tierra opuesta, ay un Golfo con varias Islas; las más notables son, Utila, Lañiba, y Laganaya; y entre el Cabo de Gracias à Dios, y la punta de la Canoca, estan los Menglares, Santa Catharina, San Andres; y algunas otras sin nombre.

LUCA.

LUCAYAS.

A La Tramontana de Cuba, se muestran las Lucayas, que segun se dize son mas de quatrocientas pero pequeñas por la mayor parte. La mas Septentrional se llama Lucayo grande (llena de escollos, y sirtes) à diferencia de otra mas Meridional, que se dize Lucayo pequeño: y adviértase que este nombre Lucayo, es colectivo, como Zelanda, Lequio, y Maluco. Sus moradores son arto blancos, y bien dispuestos de cuerpo; usan varias lenguas, y obedecen à un Rey; viven de mahiz, rayzes, frutas, y pescado; cuyas prefeas son unos granillos vermejos, y ciertas piedrezuelas roxas, que hallan en la cabeza de los caracoles marinos; y otras varias piedras negras, y de otros colores. La cantidad de las Aves desta Isla, y en particular de Palomas, no es creible. Los de la Española, y Cuba, acuden à cazarlas; y cargan los barcos dellas. Se tiene por cierto que los Españoles en veynte años, hizieron aqui mas de quarenta mil Esclavos, parte con lisongerías caricias, y parte por fuerza, los quales murieron en la labor de las minas. Entre las Lucayas es digna de particular mencion, San Salvador, de quinze leguas de largo; toda llana, con un lago en medio.

NUEVA FRANCIA.

P Assada la Florida, se ve la Emparedada, y à su Levante la Bermuda, y despues Santa Ana, sin cosa notable: fino es que las Flozias, que vienen del Nuevo Mundo à España, partidas de la Havana, se engolfan hazia Septentrion, buscando viento favorable, y despues navegan la buelta de la Bermuda, aunque no siempre la descubren; la qual es copiosa de arroz, y pescado, ventosissima, y lluviosa, y se tiene por poblada de Demonios. Diola este nombre la primera nave, que la descubrió.

Pero bolviendo hazia Tierra firme nos salen al passo la Claudia, la Aredonda, y el Dobrestan, despobladas. Luego se entra en un Mar mal conocido, en el qual esta Papua, Arion, Mayda, San Pedro, Granoze, y Orbelanda, donde vienen los Bretones, y se llevan infinito pescado para Francia: y en el Golfo de Canada está la Bena, y la Assumpcion; y mas arriba, la Isla de los Demonios. El Verazano, contó treynta y siete Islas al Levante del Golfo Quadrado,

Se tiene poca noticia destas partes, por razon de que no se platican, sino à causa del pecado; y la variedad de los nombres confunde la inteligencia de los curiosos; porque como an sido descubiertas por Ingleses, Bretones, Portugueses, y Castellanos, cada uno dellos las à dado nombre à su modo, y asì la variedad de los nombres, à obscurecido su noticia.

OCEANO HIPER- BORICO.

PERO dexando à Estotilante à la finiestra, hallase Grollandia, que significa tierra verde, Provincia, que Orancio, y Vopellio, han querido fuesse Continente con la Lappia, y con el Nuevo Mundo; pero la mayor parte quiere que sea Isla, apartada del Nuevo Mundo do- zientas millas; de los Lappones, ciento y sesenta; y que sus primeros pobladores fueron Suevos. El primero que escrivio della fue Nicolas Zeno, el año de 1380. Està llena de bosques espesissimos; y su mayor noche es de ocho meses con grande frio, pero sin vientos: mas con todo esto no se dexa de navegar entre tanto, porque el Sol no se aparta mucho de su orizonte, y por el contrario el Verano es muy caloroso. Lo mas notable della es el Monasterio de Santo Thomas de los Padres Dominicos; que tiene un monte al lado, que escupe llamas de fuego; y una fuente de agua muy caliente, que sirve para calentar las celdas de los Religiosos, y para aderezar, y cozer la comida; cuya agua, se convierte en betun, que sirve de cal, para los edificios, que se hazen de lastovas, que arroja aquel Vulcano. No lexos del Monasterio està el Puerto, donde entra aquella agua caliente, y lo entibia de fuerte, que nunca se hiela, por lo que acude allí innumerable pescado. Mas al Poniente està, la tierra de Alda, de donde los Danos, y Norvegos; facan grande cantidad de manteca, y de pescado. Los naturales, son de alta estatura, y de color blanco, pelean con flechas, y navegan con barcos de cuero, viven de pescado hecho harina, mezclado con queso. Los maritimos tienen alguna noticia del Evangelio, pero los Mediterra- neos quedan sin luz de la verdad: son empero muy dados à encantos, y artes magicas. Junto à Grollandia: entre las otras Islas de poca cuenta, està Vitsarco, monte memorable, que sale de en medio de las olas; donde se dize que dos famosos Pilotos, pusieron un maravilloso qua- drante, con el qual los navegantes hechassen de ver, à que puerto po-

dian llegar con viento. Mas allà de Grollandia, yaze Grollandia; pobla-
blada de Escrinigeros, pequeños de cuerpo, pero de astucia notable;
que viven en cuevas, sin Leyes, ni comunicacion con otras gentes; y
son en efecto mas semejantes à monas, que à hombres.

OCEANO DEUCA- LIONE O.

MAS bolviendo el passo hazia Mediodia, à tierras mas conoci-
das, se hallan Islas algo mas platicadas, y pobladas, que
las susodichas. La primera es Islandia (que quiere dezir tierra helada)
de quinientas millas de circuito, puesta en setenta grados, con los
dias de dos meses.

Sus moradores viven por las cuevas de los montes, y baxo de un
mismo techo estàn los hombres, y las bestias; precian en ygal gra-
do los Gozquejos, que à sus hijos; no saben de otros regalos, que
de los que les trahen los Noruegos, é Ingleses, por sacar de su pes-
cado seco al frio. Està toda la Isla sujeta al Rey de Dania, con dos
Obispados, Escalvor. Y Hola, no lleva otros arboles fino la Betulia,
y el Hensbro. Tiene muchas cosas admirables; y entre otros, mon-
tes, que hechan fuego por la falda, teniendo siempre la cima cubier-
ta de hielo, y nieve. El mas famoso se llama Egla, cuyo fuego no
quemando la estopa, arde sobre el agua, y la consume. Corren por
alli algunos arroyos, de los quales se saca cantidad de azufre. Di-
zese, que se oyen de cerca, algunos aullidos, y gemidos de entre
el hielo; y los vezinos estan muy persuadidos, que son de Almas
condenadas en el, para purgar sus pecados.

Ay dos fuentes, la una de un licor como cera derritida; y la otra
de agua herviente, que trasforma en piedras qualquier cosa, que se le
heche. Los Ossos, Zorras, Halcones, y asta los cuervos, son blancos.
El principal alimento de los vezinos, es el ganado (por ser abundosa
de pastos) y frutas de leche, y en particular la manteca, y no menos
el pescado. Su mar està quajado de terribilissimas Vallenas. Acuden
alli cada año Mercaderes de Brema, Amburg, y Lubeca, con sus mer-
cadurias, en contra cambio de las quales sacan della, grandes paños,
pescado seco, manteca, queso, cecinas, cueros, y halcones blancos. Al
poniente de Islandia, està Icaria, por la qual llaman algunos à este
Mar Icario: y en frente de la misma, se descubren varias Islas de

no mucha importancia. Entre otros monstruos marinos, ay por estos mares, muchos cavallos, y bueyes: y el Naval, de quarenta brazas de largo; el Burualur, de sesenta; y el Royder de ciento, y treynta,

FRESLANDIA.

LA Freslandia, fue ignota à los Antiguos; y el primero, que nos dió noticia della, fue Nicolao Zeno Veneciano, que padeció alli naufragio el año de 1380. El qual refiere que es mayor, que Hibernia, y que està sujeta al Rey de Norvega, ó Norveggia (llamada como mandaren) y que toma el nombre de su Metropoli, puesta à su Levante, con un puerto tan lleno de pescado, que se cargan muchas naves para las Islas convezinas. Aora esta Isla es arto frequentada de Escoceses, y Bretones, por la gran codicia de su pescado. Christoval Colon (segun refiere su hijo Fernando) dezia, que su parte Austral estava en setenta y tres grados, y que avia visto alli la marea tan alta, que subia veynte y seys brazas. A su Poniente està la Isla de Drago, cuyos moradores se sustentan por la mayor parte de pescado; y en su contorno; varias Islas, sin nombre; y entre el Mediodia, y Poniente, Podalida: y mas hazia Levante, las Faras, donde los Cosmographos modernos assientan de comun opinion, la antigua Tile, que Virgilio llama postera.

MAR GLACIAL.

AOra haziendonos algo à delante, demos (si quiera por entrete-
nernos) una vista à los mares de Permia, y Rufsia, aunque no tengan cosa digna de que se haga memoria. Enfrente pues de Obdara, està Vaigas; y de Condora, Colgoyeve. Siguenfe luego casi à la boca de la Permia, tres pequeñas Islas, que se llaman Morzoveras; y otras del mismo nombre, no lexos de Corpus Christi: y mas abaxo Sapofqui, à la boca de la Onega, con un Pueblo de trato y comercio; y no lexos de la Biarmia, las de San Jorge, de San Pedro, y Santa Maria, todas pequeñas, y poco pobladas, fino es la postera. Finalmente se llega à Mangaster, abundosa de Ossos blancos, y piedra Iman; y à Rultene, insigne por el buen acogimiento, que hizo à Marco Quirini, despues de su memorable naufragio. La Finmarchia, y la Norvega, están cercadas de muchísimas Islas, con muy

buenos pastos para qualquier ganado; el sustento de cuyos vezinos consiste en pescado: de las quales la mayor es Saniam.

MAR BALTICO.

EN las puertas del Mar Baltico, yazen muchas Islas todas fertiles, y pobladas por la mayor parte. La mayor es Zelandia; illustre por el regalado temple de su ayre; por la residencia del Rey de Dinamarca; y por la muchedumbre de sus Poblaciones; pues tiene treze Pueblos, y poco menos de siete cientos Parrochias, y està en el centro del Reyno. Aqui està Rosquildia, Ciudad que fue grande, y fuerte, ahora flaco, y pequeño Pueblo; recelandose los Reyes, que sus fuerzas, y potencia, no hiziesse los moradores insolentes, y atrevidos. Sobre el Mar, enfrente de Elsemburg Ciudad de Escania, se ve la incomparable Fortaleza de Coroneburg, sobre el Estrecho del Zonte, que no tiene mas de una pequeña milla Tudescas de ancho; y aqui amaynan las velas todos los navios. Tiene el segundo lugar entre estas Islas Fionia, algo menor de Zelandia, pero mas fertil, que ella, particularmente de ordios, centenos, y cevadas, y de bueyes, y cavallos, de los quales se saca grande cantidad. Tiene en medio la Ciudad de Otonia, y en su contorno varios Pueblos, con puertos, y ensenadas muy acomodadas. Luego se siguen, creo, treynta y cinco Islas menores, casi todas pobladas, entre las quales la de Lessoe, boxa tres millas; (hablo aqui de millas Tudescas) Morsoe, quatro: Sansue, tiene cinco Parrochias; Aroe, quatro; Aria, tres; Elisia, treze (esta tiene quatro millas de largo, y dos de ancho) y Fimbria, otras tantas. La Gelandia, tiene siete millas de largo; Falstria, quatro; Amac, una, y media, con un muy buen Puerto. La Landia tiene quatro Pueblos; y Anolt, tres Parrochias. No lexos de Pomerania, yazen las tres Islas, Rugia, Ufedamia, y Volinia; celebres por las tres ferias de las Ciudades de Vinea, Ancona (oy Ormuda) y Giulina. Ruffia està dividida por varios brazos de Mar, en muchas Islicas, y Peninsulas; y della salieron los Ruffios; tenia dos buenas Ciudades, Arcona, y Carentina, ahora, ò hundidas, ó arruinadas, ò transferidas à Sunda, sobre la vezina costa de Mar. Bornelmia, sale de entre las olas con siete millas de largo; y mas adelante Ulandia, con veynte de largo, y de ancho cinco; de terreno feliz, que sustenta diez, y ocho buenas Parrochias;

y entre otras cosas, lleva cavallos estimadísimos, por pequeños. Suedia está ceñida de varias Islas donde navegan muchos por mayo, por tomar los huevos de innumerables aves, los quales guardan mucho tiempo despues de salados, por regalado manjar. Entre la boca del Seno Finnico, y Bodico, están las Alandas de poca consideracion: y en el Golfo de Livonia, yaze Oesilia de catorze millas de longitud, y siete de latitud: la qual dista doze millas de tierra firme, en medio de las quales está Moneme. Son ambas del Rey de Dania como tambien Ulandia.

LAS DE DINAMARCA

FUERA DEL ESTRECHO.

S Aliendo del Estrecho del Zonte, y pasado el Promontorio Escagen, se descubre, junto à la costa Occidental de Dinamarca, una hilera de Islas, aunque pequeñas; fertiles, y abundosas de pastos, y pescado. Las de mas consideracion, son Fanoe, de dos millas de largo, y media de ancho: Jorsandia, de longitud, y latitud, de media milla: Zeldia, de dos de largo, y una de ancho: Hordestrandia, enfrente de Eslevik, se divide en dos partes con un valladar, ò reparo; dentro del qual se cuentan treynta y seys mil trezientos cinquenta jornales de terreno; y fuera del valladar, tres mil dozientos. Está cercada de muchas otras, que con el favor, ò agravios del Mar, crecen, y menguan, salen, y se zabullen. Es esta de las mas portuosas de aquel mar, porque tiene por lo menos diez muy seguros puertos. Eidestadia, produzidora de grandes bueyes, y mas Península que Isla, por ser con solos Rios dividida de la Dinamarca, tiene quatro millas de largo, y una de ancho. Siguese Tierra Santa, à nueve millas de la boca del Albi, en la qual ay dos peñascos, ó montes, el uno parece roxo, y es abundoso de legumbres, granos, toda suerte de ganados, cavallos, cisnes, patos, y gruas; puesto que no boxa mas de seys mil passos, no tiene sino cinquenta fuegos: el otro, es blanquezino, y todo arenoso, y por esto es mas apto para conejos, que para hombres. Es esta Islica muy fuerte, porque se levanta, hasta ochenta varas sobre el Mar, no se puede entrar en ella sino por el Puerto; y sola entre todas, no necessita de reparos, ó vallados, que la deffendan de sus olas. La postrera es Busen, con tres Aldeas, puesta à la boca del Rio Albi.

LAS

LAS DE FRISIA.

LA Frisia, tiene no lexos de su costa algunas Islas de poco momento; las principales son Skellink, y Amelana, con algunas Aldeas. Skellink, tiene grandísimas praderias, llenas de ganados. Pescafe aquí entre otros, grande cantidad de perros marinos, buenos para comer, y hazer azeite: los toman con un modo muy donoso, y es que se visten algunos pescadores en trages, y figuras estravagantes, y á la que los perros salen á tierra para gozar del ayre, ponenles delante baylando, y danzando como matachines, ó borrachos; los peces en ver esto, gustando del entretenimiento, les figuen enbevescidos, y así retirandose los de la mascara poco á poco, estan en el entretanto sus compañeros tendiendo las redes por donde los perros an de bolver; y en fer echo, se descubren luego los matachines, y corriendo hazia ellos, los hazen huyr amedrentados, á dar en las redes.

LAS DE OLANDA.

NO lexos de la Olanda ay cinco Islas, entre el Meruve, y la boca de la Mosa, que se llaman, el Pais de Goorn, por la principal, donde está Briel, tierra arto buena; y Geruliet, con algunas Aldeas. Tienen estas buenos pastos, y llevan mucho, y muy escogido grano.

ZELANDA, Y FLANDES.

Zelanda, que quiere dezir Pais de Mar, se llama un Condado, que consta de quinze, ó diez Islas, puestas en frente de Brabant, y Flandes. Tiene al Mediodia el finiestro brazo de la Skelda; y al Levante, el diestro. Algunos son de opinion, que an sido Tierra firme, y que la Skelda las Isló, con un nuevo camino que por fortuna, ó borrasca de mar, hizo el año de 1438. Son de inestimable grandeza, y muy incierta: porque el mar, ya las anega, ya las dexa, ya de dos, haze una, y de una, dos, ya á las pequeñas haze grandes, y las grandes pequeñas. Los moradores, las vinieron á poblar de Selandia, y Dinamarca; las principales son siete; tres Orientales, Scove, Duvelant, Tolan; y quatro Occidentales, Valakria, Zuidbevelante, Norbevelant, y Uyosersdik; y se dividen estas de aquellas,

aquellas, con un ramo de la Skelda. Son todas de sitio baxo; y hazia la mar, las à reparado la naturaleza con ciertos montezillos de arena blanca, que se llaman Dunas. De la parte de tierra, las defiende de las olas del mar, la industria de los hombres, con ciertos valladares, ò reparos llamados Diques, de doze braças de alto comunmente, pero en los fundamentos, anchos de cerca de treynra: hechos de tierra fuerte, llenos de maderos, y piedras; y cubiertos despues como de una sobre capa de paja retorcida, no mas gruessa de dos dedos; cosas todas de infinito trabajo. El temple destas Islas es mas suave, y apazible de lo que se puede creer; y assi las uvas, y otras frutas, fazonan mejor aqui, que no en Inglaterra; y aun los laureles maduran sus olivas, y se haze grande abundancia de celiandre. El terreno es muy gruesso, y fertilissimo, particularmente de muy escogido grano; pero el ayre no es muy sano. Ay mucha, y muy buena rubia; y una suerte de Turbas, que ellos llaman Darinch; pero està prohibido sacarlas, en particular de junto à los Diques, por ser el fundamento, y fortaleza del terreno, contra las aguas. Ni faltan muy buenos paltos para las bestias, é infinitad de pesca para los hombres; pero son pobres de leña, y de agua dulce. Se cuentan en Zelanda ocho tierras muradas, sin otras algunas; y ciento y dos Aldeas. Scove (que por otro nombre se llama Scaldia) es la mejor Isla de las Orientales: la qual fue mucho mayor, porque las inundaciones del Mar la han reduzido à siete leguas de circuito. Su Metropoli, que es Sirisca, sostuvo estos años atras, un terrible, y larguissimo cerco, que tuvieron los Españoles sobre ella. Duvelant, quiere dezir, Tierra de palomos, por la muchedumbre, que dellos ay; boxa quatro leguas; fue toda anegada por el Mar el año de 1530. y despues se ha ydo recobrando poquito à poco desta suerte. Aguardan, que el mar este quieto, y abonanzado, y que (como suele, de feys en feys horas) cale, y mengue; y entonces acude una grande multitud de hombres, à fundar nuevos Diques, ò reparar, y proffeguir los viejos; dexando algunos desaguaderos, y fossos, por los quales puede salirse el agua, que entra; para lo qual usan varios molinos, bombas, é ingenios. Desta suerte con estremo trabajo, y gasto van ganando tierra; aunque muchas vezes sucede, que la violencia de las tempestades, y el furioso impetu del Mar, arruina en un momento, el trabajo, y gasto de muchos meses. Tolan, tiene dos Pueblos; el uno conserva el nombre de la Isla, y el otro es San Manin.

En.

Entre las Occidentales, tiene el primer lugar Valakria, que boxa diez leguas, y tiene tres Pueblos; Midelborgo (que es cabeza de todo el Condado) puesta en medio de la Isla con dos acequias, ó canales, uno viejo, y otro moderno, que van à defaguar junto à Ramua: la otra, es Vera (que otros llaman Canfera) donde acuden las naves de Escocia; y la tercera es Ulisinghen, puesta delante Flandes, y por entre las dos passa la mayor parte de las naves, que van, ó vienen de Levante, Poniente, y Mediodia; y assi es tenuta por llave de los Países Baxos, y despues, que los Españoles la perdieron, nunca mas an podido hazer cosa de importancia por aquel Mar. El Postrer Pueblo de Valakria, es Ramua, con un Puerto de los mas famosos de Europa, por la increíble cantidad de naves gruesas, que à el llegan, ó en esquadra, ó solas de España, Portugal, Inglaterra, y Francia. Zuidbevelant, boxa diez leguas: y fué otro tiempo mucho mayor, pero el fluxo de la Skelda, y del Mar la an cercenado, y cercenan de cada día. El año 1532. se le hundió Borsule, Pueblo principal de la Isla; y está à riezgo de lo mismo Romisual, que es otra poblacion pequeña: de suerte, que apenas le queda ya otra tierra segura, fino es Goes (que otros llaman Tergoes) con un territorio ameno, por la belleza de sus bosques llenos de caza, y por la muchedumbre, y variedad de aves. Nortbevelant (que era antes la mas fertil, y regalada) padeció por estremo, el año de 1432. y de Corchiene, que era su poblacion, no se le descubre sobre las aguas fino solo el chapitel del campanario; y lo mismo sucedió à otros Pueblos. La postrema Isla Occidental, es Volferdik, la qual no tiene sino solas dos Aldeas, con artos pastos, y praderias. Los moradores de Zelanda, simbolizan mucho con las calidades à los de Olanda; su principal exercicio, es la navegacion, pesca, Agricultura, y ganados. Allende destas artes, se emplean en otra propria suya, que es refinar sal, y aumentarla; porque la refinan de suerte, que la hazen tan blanca como la nieve; y la aumentan con fuego, y agua de mar admirablemente, y de suerte, que la sal de España, la crecen à quarenta cinco por ciento; la de Portugal, à treynta y cinco, y la de Francia, à veynte y cinco, y à mas de quatro cientos años, que estan en posesion deste officio. La pequeña Isla de Barjulet pertenece à Flandes, con su poblacion, y puerto razonable; donde segundizen, se halló el modo de salar, y conservar las arengadas, en barriles (como se usa) por un cierto Guillermo, que murió allí el año de 1327.

ESCOCIA.

Pero ya, como ofendida de nuestra tardanza, nos sale al encuentro, qual Reyna de aquel Oceano, la gran Bretaña, que oy está dividida en dos Reynos, que son Escocia, é Inglaterra. Tiene toda esta Isla de circuito mil, y siete cientos millas, aunque Cesar le dà algunas mas. De las quales, mas de mil son de Inglaterra, y el resto de Escocia. Dividese la una de la otra con el monte Chiviota, y con los Rios Solveo, y Tueda. Esta parte de Bretaña es tan aspera, y montuosa, quanto Inglaterra amena, y apazible. Es de figura irregular, y estrayagante, entrase con muchos Promontorios en la Mar, y haze muchas Penínsulas; y así está rica de puertos, y ensenadas, que la cortan, y bañan por mil lugares, y de fuerte, que se dizen no tiene casa, que esté mas de veynte millas lexos del Mar. Está ocupada de la selva Calidonia (oy Caldar) si bien no es ahora tan valta, y espessa, como en tiempos del Emperador Severo, que perdió en ella una parte de su exercito. Esta selva está llena de fieras, y entre otras, ay bueyes filvestres con crines como de leon, ferocísimos, y enemiciísimos de hombres. El Reyno se divide en dos partes, con un monte, que Cornelio Tacito, llama Grampio; el qual comenzando en el Mar Germanico, corre hasta el Lago Lamondo, con esta diferencia, que dexa la parte Meridional mucho mas fertil, y apazible, que la Septentrional: y así los moradores de acá son mas humanos, y de mas policia, y hablan lengua Inglesa; pero los de allá, son grosseros, y torpes, y hablan la lengua de Hibernia, donde miran, y se llaman salvages, y fieros. Ambas partes se subdividen en muchas regiones. Del dicho monte nacen muchos Lagos, y tres Rios navegables, esto es la Cluda, que entra en el Oceano Hibernico; el Tao, que nace en Argila de un lago del mismo nombre; y la Ferrea, y estos dos desaguan en el Mar Germanico. Pero aunque esta Provincia es montuosa, y silvestre, no le faltan sus comodidades; porque en los valles, y campañas, le manan tras cada passo muchas fuentes, arroyos, Rios, y lagos de infinito pescado, la mayor parte de los quales tiene sus Islas en medios; y las selvas llevan infinita cantidad de Ciervos, y otra caza, ni le faltan campañas para panes. Sobre la cima de los montes, ay llanos hierrosos, para pasto del ganado; y bosques llenos de fieras: en

lo que consiste la mayor parte de su fortaleza, porque como sean los dichos lugares asperos de sitio, y con todo esto abundosos de pastos, y ganados, nunca an temido poder ser tomados por fuerza, ni por hambre. Las riquezas de Escocia consisten en pescado, ganado, y fieras, y en algunas minas de hierro, plomo, azufre, y azul, junto à Glasco. No tiene mucha comodidad de madera, ó leña, pero en su lugar hazen fuego de piedras, y terrones de cierta tierra. Ay dos Arzobispados, San Andres sobre el Mar Germanico, en un muy buen seno; y Glasco sobre el Rio Cluda. Estos tienen treze Obispados. Las Ciudades de mas trato, y negociacion (allende de San Andres) son Donfres, sobre el Rio Solveo, celebre por la cantidad de paños blancos, que facan della; y Alberdon, plaza illustre, y casi otra Londres en Escocia, puesta sobre el Mar Germanico. Las Dietas del Reyno se celebran de ordinario en Esterlinga. El Rey tiene su Corte en Edimburgo, cabeza de la Provincia Landonia; Ciudad de amenissimo territorio, acompañado de arroyos, lagos, bosquezillos, y prados; y en el espacio de cinco millas, se le cuentan mas de cien Castillos. A no mas de una milla lejos, tiene un puerto de Mar, en cuya boca està el Castillo Umbar; y le passa casi al lado la Fertea. La Ciudad està situada en un monte, y es de una milla de largo, y media de ancho, con un arraval, que por lo menos tiene media de longitud: donde sobre un peñasco està asentado el inexpugnable Fuerte de las Donzellas. Los edificios son de piedras quadradas hermosissimas, y casi todos los Grandes del Reyno tienen en ella proprios Palacios. La autoridad del Rey està muy cercenada, porque no puede deliberar de las cosas publicas, sin los Estados del Reyno, ni hazer merced de los particulares, con agravio de parte. Su renta no passa de cien mil escudos, y assi puede poco para ofender à otro (porque no es posible haga guerra fuera de su casa, ni prosiga empresas de importancia, quien tiene falta de dinero) aunque para defender sus Estados no necesita de nadie. Porque los Feudatarios (que son muchissimos) sirven à su costa con tantos Infantes, y cavallos, cada qual conforme su hazienda; y la tierra es tan fuerte, que se defiende por sí misma; y tan pobre, que es imposible sustentarse el enemigo en ella. Avia en Escocia diez Obispados, los cuales con el de las Orcadas, y el de Mona, reconocian por Primado al Arzobispo de Eboraco; pero à causa de las guerras entre los Ingleses, y Escoceses,

les dió Sixto IV. por Metropolitano , al de San Andres , à instancia del Rey Jacobo III. Tiene en sus fronteras dos famosas fortalezas ; la una es Umbar, en frente de Baruic ; y la otra Donbricon, sobre una levantada peña , casi delante Carling. No tiene Ciudad marítima sin un buen puerto ; y es famosísimo el de Sicherfant, (significa arena de salud) aptos para qualesquier navios por muchos, que sean , y ageno de todo peligro. Cuentanse de Escocia muchas cosas muy extraordinarias. Gallovidia , es la parte mas Occidental del Reyno , donde està el Lago Mirtheo , que por Invierno està de una parte helado , y de la otra liquido , y sin rastro de tal. Confina con Gallovidia , la Caricta , donde ay bueyes , cuya gordura distila siempre un licor como azeite, que nunca se condensa ; y su Mar abunda increíblemente de ostreas, ó ostias. arengadas , y pescado de roca. El Coyl, País cercano de Caricta , es un peñasco de poco menos de doze pies de alto , y treynta y tres brazas de largo, al qual los de la tierra llaman Sordo , por razon , de que qualquier ruido , que se le haga por un lado , no es posible sentirlo del otro, sino es alexandose mucho. En la Provincia de Lenno està el lago Lemondo, de veynte, y quatro millas de largo , con treynta Islas : en el qual se toman pescados sin espinas , y de muy estremado sabor. Ay una Isla, que el viento la lleva de unas partes à otras con mucho ganado vacuno , y ovejuno encima : donde aunque el ayre este calmado , se levantan borrascas muy peligrosas. En la Provincia de Fisa , ay cierta piedra muy buena para el fuego. A dos millas de Edimburgo , nace una Fuente , sobre cuya agua nada un licor, como azeite, que sacando del, no mengua, y no tomando, no crece. Nissa, es nombre de un Lago, y un Rio , que nunca se hielan , con estar en País tan frio. Delante la boca del Rio Fortco, se levanta un altísimo Escollo, de cuya mas alta cima baxa una copiosa Fuente de agua dulce. En el Golfo de Edimburgo, se ve la Isla de los Cavallos, la Bassa, la Maya, Santa Coloma , y otras con infinito pescado de muchas suertes.

INGLATERRA.

Esta parte de la Bretaña, se divide en tres grandes Provincias, esto es, Anglia, Cornubia, y Vallia. La Anglia, yaze sobre el Mar Germanico, la Cornubia, sobre el Gallico, y la Vallia sobre el Hibernico. Contiene dos Arzobispados, Conturbia, ò Cantuaria, con diez, y ocho Obispados, y Jor, con dos; ciento treynta y seys Villas, y quarenta mil Parroquias, segun algunos escriven. Usase en ella dos lenguas diferentes, porque en la Anglia hablan la Saxonica; y en la Vallia, la antigua Britannica. Aunque este nobilissimo Reyno està en fitio Septentrional, con todo esto, el con el favor del Mar (cuya salobrez templa admirablemente el ayre) es menos fria de lo que muchos piensan; y hazen no poco argumento desto los romeros, y laureles, con su felice verdor. Su ayre es universalmente gruesso, y humedo, y assi el Invierno, està casi siempre cubierto de nieblas, y nubes. La Anglia es País por la mayor parte llano, variado de amenos, y no menos fertiles collados, que apenas de lexos se pueden diferenciar de las campañas. Abundan de granos, y en particular de trigo: y de todos los frutos, que el clima permite; y por los collados, nace cierta hierva muy tierna, que las ovejas, que la pacen llevan una lana por estremo blanca, larga, y delgada: y como la Isla no tiene lobos, anda el ganado de dia, y de noche, paciendo sin recelo ni peligro. Produze mastines terribilissimos; pero no asnos, ni mulos. Los cavallos (de que ay infinitos) no valen mucho, porque solo los sustentan con hierva, como al ganado; la carne de puerco, y de buey, es quizá la mas sabrosa, que se come en Europa. Tiene minas de escogidissimo estaño, plomo, arambre, y algo de hierro. No quiero dexar de dezir, que las cornejas hazen aqui no menos daño en las campañas, y en particular en los trigos, que las langostas en Guínea, y las hormigas en la Isabela; y assi tienen diligente guarda contra ellas. La Vallia (que quiere dezir País silvestre) es en la marina tan fertil como lo demas de la Isla, pero en el resto tiene montañas pobres de todo, fino es frutas de leche, y avena de que hazen su pan. Este Reyno tiene tres Rios Reales, y navegables, que son Ombro, Tamcsi, y Sabrina. El Ombro, que es el mayor, desagua en el Oceano Germanico, con cuya marea (que se sube casi cien millas la tierra adentro)

se haze tan grande , que parece un famoso brazo del Oceano. El Tamisi , es el mas insigne , por servir à la Ciudad de Londres. La Sabrina , naciendo en las montañas de Vallia , haze su curso como un arco , y entra en el Mar de Irlanda , capaz casi para qualesquier navios. El Mar , y los Rios llevan inestimable cantidad de pescado muy escogido ; y se sabe , que el Sollo , y las ostreas ò ostias de Inglaterra , son las mejores del Mundo. Del Sollo se dizen cosas increíbles ; aunque la experiencia las muestra cada dia en la pescaderia de Londres ; y entre otras sucede , que por mostrar los que le venden quan grueso , y gordo está le abren las tripas con un cuchillo ; y despues fino lo venden , se las cocen con aguja , y hilo , y lo echan en un estanque , donde con el contacto de las tencas se le cura la llaga , y recobra salud , y vida. Sus vezinos simbolizan mucho con los Italianos en la estatura , y disposicion. Las mugeres son muy blancas , y de insigne beldad ; y los hombres , altos , y bien dispuestos : grandes comedores de carne , y amigos de banquetes ; son muy dados á deleytes , y passatiempos , lo que (alende de otras razones) les viene de la amenidad del Pais , y de la abundancia de provisiones. En la guerra dan muestras de muy animosos , y en la primera arremetida aventuran el dado. Son gallardos , pero no para mucho trabajo ; y así con facilidad an conquistado , y perdido varias tierras. Los Nobles son naturalmente cortesanos , y amigos de forasteros , vanagloriosos ; y que en pompas , numero de criados , y diversidad de siervos , y ministros , exceden à todas las otras Naciones : pero el vulgo es enemigo de estrangeros , imbidioso , incivil , y descortes. Son famosos en cosas maritimas , como lo publican los comercios , que tienen asta en Moscovia , Constantinopla , y Alexandria de Egipto ; y los perpetuos robos , con que infestan las Canarias , Cabo verde , el Brasil , y el Nuevo Mundo ; y las navegaciones del Forbichiero , Drake , y Kendi : y como algunos destos yendo en cosso , an buuelto à sus casas con alguna riqueza ; muchos combidados desta grangeria infame , venden sus bienes rayzes , y haziendas , y con lo que sacan desso , labran ò compran navios , para yr à saltar las Flotas de los Españoles , y Portugueses. An intentado passar al Carayo por el Oceano Septentrional , ya navegando hazia Levante é ya hazia Poniente ; pero la misma naturaleza parece , que se opone à sus desños , y les cierra los passos : señorearon un tiempo la Chicna , Turana , Anjou , Normandia , y muchas otras piezas de

de Francia; y aun Enrique VI. fue coronado por Rey de Paris, el año de 1348. pero así como con su impetu en las empresas son muy aptos para conquistar; así nunca han dado muestras de valor para conservar lo conquistado; en lo que simbolizan no poco con los Franceses. La Metropoli del Reyno es Londres, puesta sobre el Rio Tamesi, à sesenta millas del Mar, pero el Rio Valido de la marea, les sube navios de quatrocientas toneladas Venecianas. Tiene un Castillo insignie, llamado la Torre; un ilustre Palacio donde se administra la Justicia; una soberbia puente sobre el Rio; y el hermosísimo Templo de San Pablo; por no dezir cosa del Palacio Real, llamado Grinviuk; con grandísimos Arravales, contiene mas de ciento, y veynete Parroquias; y finalmente, por su grandeza, por la magnificencia de edificios, por el numero de sus vezinos, por la riqueza de su contratacion, y por otro qualquier respecto, es Ciudad digna de que sea contada entre las mejores de Europa: la qual à crecido infinito en vezinos, con las guerras de Flandes, por averse retirado à ella muchos millares de familias. Su gobierno, es de Ciudadanos, á modo de Republica, sin que el Magistrado Real se pueda entrometer en el: y aun an alcanzado en premio de grandes emprestitos echos al Rey, el señorio de todas sus entradas, y rentas. A la orilla del Tamesi (que tiene esto notable, que no crece, aunque mas llueva) se ven infinitos cisnes, y las redes estendidas para tomar los Esturiones, y Salmones. Gemma Frigio describe, que el Tamesi en espacio de veynete y cinco horas, crece, y mengua treynta y quatro leguas. A siete de Londres, està el Castillo Real de Windilifor, con tres superbísimas quadras, con cada sendas plazas al contorno la una es de Orden de la Jarreteyra; la otra se hizo á costa del Rey de Francia Don Juan, y la tercera à costa de David Rey de Escosia, siendo ambos prisioneros del Rey de Inglaterra. Brestoya, que es el segundo Emporio despues de Londres, (yaze sobre el Rio Avon, en cuyos margenes altos, y asperos, se hallan muchos diamantes, que à ser duros, y fuertes, pudieran engañar qualquier joyero) es Ciudad puesta en los confines de Anglia, Cornubia, y Vallia; à la qual acuden muchos Mercaderes de España, Francia, y Hibernia: y tiene un Templo de Santa Cruz, fundado sobre lana, y así bambalea todo en tañendo las campanas. No dexaré de dezir, que la marea, acompañada aqui de la altura de los margenes del Rio sube à sesenta pies en alto; que es cosa notabilísima. En Anglia ay dos Arzobispados, esto es el Can-

tuariente,

tuariense, que casi es Metropolitano de todos los Obispados del Reyno; y el Eboracense, que quedò con poca jurisdiccion, dende que Sixto IV. instituyò por primado de Escocia, al Arzobispo de San Andres. Ay dos Univerfidades, la una en Cantabrigia sobre el Rio Cranta, con diez y nueve quadras para alojar Estudiantes, y catorze Colegios, tan magnificos, que no parecen sino Palacios Reales; y la otra en Oxonia, tierra de tan hermoso sitio, que pocas se le ygulan en Europa. Entre las Ciudades deste Reyno, no se deve dexar Cestria, donde estava alojada una Legion Romana; yaze sobre el Rio Ecca, en la Venedocia, que es parte de la Uvallia; boxa dos millas, con anchurosas plazas, soportales acomodados, y insignes Palacios; y se le ven reliquias de edificios de tanta grandeza, que parecen mas obras de Gigantes, que de Romanos; cuyo territorio lleva mucho trigo, ganado, y Salmones. Mas pues he hecho mencion de Uvallia, dirè de su Rio Dea, que entra en el Lago Tegea, que con ser Rio de infinitos Salmones, ninguno dellos entra jamas en el lago: y el lago cria una cierta especie de pescado, que tan poco entran jamas en el Rio. Merecen tambien ser puestas en el alarde de las Ciudades famosas, Glocestria, Nerduicca, Salopia, Erfordia, Vigornia, Rocestria, y Varvicco. Suelen dezir en Inglaterra, que Lincovia, fuè; (yaze esta antiquissima Ciudad en la parte Septentrional, y està muy perdida, y arruyada) Londres, y Eboraco, serà: porque si à caso el Rey de Escocia llegasse à la Corona, seria Eboraco cabeza de la Isla, como lo fuè por la comodidad de su sitio, en tiempo de los Romanos. No leaxos de la boca del Rio Tueda, està Baruach; tierra que fue usurpada à los Escoceses, y despues poblada con una Colonia de Ingleses, y reduzida à tan singular fortaleza, que es una de las llaves del Reyno. Antona, es celebre por la excelencia de su puerto, puesto en frente de la Isla Vik.

HEBRIDAS.

LA noticia, que destas Islas se tiene, es obscurissima; porque ni los Escriptores concuerdan en los nombres particulares, ni en los universales. Y assi unos las llaman Hebridas; otros Hebudas; y aun otros, Islas de Selvages. Estan al Poniente de Escocia, y tan vezinas della, que mas parecen miembros suyos, que tierras separadas.

Son

Son quarenta y dos; entre las quales las mas notables, son Isla, que es como Aloli de las vezinas, por la abundancia de grano que lleva; y sin esto tiene muchas minas de metales, y es de treynta millas de largo: Mula, insigne por las Perlas que produze su Mar: Jona, celebre por las sepulturas de los Reyes, es de sitio llano, como Mula de aspero: Aliza, por la multitud de ciertos Anfarones grandes, que ellos llaman Solandas; Hirta, que es la mas Septentrional puesta en sesenta y tres grados: Levissa, de sesenta millas de largo, y treynta de ancho: Anania, de veynte y quatro de longitud, y ocho de latitud; Eusta, algo menor: Escria, que es acogida de bueyes marinos: dos Cambrias; mayor, y menor: y Buta, de donde vieron los Estuardos, es de diez millas de longitud. Nacen en estas Islas unos anades, ó anfarones (algunos los llaman Bernachas) con un modo maravilloso: que la mayor parte de los Escriptores afirman que se engendran de ciertos arboles que están orillas del Mar, y es, que cayendo su fruto (que es como pino) en el mar, se convierte dentro poco, en Aves, que las comen indiferentemente, en quaresma, y en carnal. Pero Beocio, tiene por opinion, que nacen del Mar, y de los maderos podridos, que caen en el Mar, nacen dellos por el tiempo, ciertos guzanos, que poco á poco se van distinguiendo en cabeza, pies, y alas, y finalmente les nacen plumas, y vuelan. Los moradores de las Hebudas, son muy silvestres, y hablan lengua Hibernica; de lo que podemos colleger, que han tenido su origen de Irlanda. Están sugetas al Rey de Escocia.

ORCADAS.

Estas, están al Levante de la Escocia, y son treynta y dos; pero las mas pobladas no son mas de veynte y ocho. La mayor (que es Pomona, Silla del Obispo) no passa de ciento y veynte y cinco millas de circunferencia. Tambien andan los Escriptores muy diferentes en sus nombres porque entre otros, Juan Mayor, pone una, que llama Zolanda, de cinquenta millas de largo, de la qual ningun otro haze mencion. Son mas frias que la Escocia; producen todos granos, sino es trigo; al qual llama Homero, tuetano del hombre. No ay en ellas animal venenoso, ni arbol alguno; abundan de pescado, y conejos; producen cavallos muy pequeños, pero de mucha pena. En algunas partes hacen pan de pescado seco al viento, y

des

despues echo polvos, ò harina. Estan sugetas al Rey de Escocia; el qual las reconoce en feudo, del de Norvega; y le paga al tiempo de su Coronacion, diez marcos de oro, por razon de una concordia hecha el año de 1554. Hablan lengua Gotica; beven mucho, particularmente de una cerveza de cevada, ó ordio, poderosísima. Confinan con las Orçadas, las Islas Setlandas, que son diez y ocho, y de las mismas calidades.

ANGLESEY. MONA.

V I K.

Estas tres Islas son casi igualmente grandes, Anglesey, que tiene una buena jornada por lo largo, y ancho; no dista de Inglaterra sino sola una milla; y se puede dezir, parte de Cambria, ó Vallia, cuya madre la llaman, por la abundancia de granos, y ganado, con que les provee. Quando el Mar cala, el ganado Vacuno passa à vado, por aquel Canal que la divide de Inglaterra. Es muy pobre de arboles; y tiene dos poblaciones mas que medianas, una en la parte Oriental, con un fuerte harto bueno, edificado por Eduardo primero, y la otra en la parte opuesta, por donde se passa à Irlanda. Mona, está à veynte y cinco millas de Inglaterra, con sinquenta de longitud, y treynta de latitud. Tiene un Obispo, y dos Puertos, no es muy fértil, ni los moradores de mucho valor, y hablan lengua Irlandeza. Vik, tiene el terreno fértil de granos, y ganados, y casi merece nombre de llave de Inglaterra; por lo que Enrique VIII. la mandò muy bien fortificar. Grenezaya, y Gerzaya, Islas pequeñas, y de poco momento; si bien están mas vezinas de Francia, que de Inglaterra, son empero sugetas à Ingleses. A la salida del Canal de Inglaterra, se ven à la diestra las Sorlingas, Islas totalmente hiermas, y despobladas.

HIBERNIA, O IR-

LANDA.

Esta Isla no es mucho menor que Inglaterra, porque tiene trezientas millas de longitud, y noventa de latitud, de sitio desigual, y montuoso, llena de bosques, pantanos, estanques, y lagos; de terreno grueso, aunque mas apto para ganados, que para hombres, por tener mas de praderias para pastos, que campos para panes; y aun

Hhh

el

el trigo que lleva es muy menudo, y menguado, y que apenas se puede coger à causa de las excessivas, y grandes lluvias. Abunda de leche, y miel; sus ovejas son negras, y assi no es menester teñir los paños; despide grandissima cantidad de mantecas, cueros, y azafranes. No ay en toda ella Cabras montesas, gamos, ni erizos; pero ay muchos, é infinitos Ciervos, y Javalines, y no le faltan Zorras, y Lobos, puesto que carezca destos la vezina Inglaterra. Quantos animales nacen en esta Isla, son mas pequeños, que los que de su propia especie nacen en otras partes; lo que parece proprio de algunas Islas, como lo atestiguan Elba, y Serdeña. No tiene Perdizes, Fayfanes, ni Ruiseñores; pero no ay Pais de mas Halcones, y Aves de rapiña, ni que tenga mas Grullas, Bernachas, y Cisnes, particularmente en la parte Septentrional. Ay Aves de diforme naturaleza, con el un pie armado de uñas para la rapiña, y el otro remachado para el movimiento; llamanlas algunos, Azores de agua, y se hallan dellas alta en las nuevas Islas. Esta Isla no està sujeta à temblores de tierra, y se sienten pocos truenos; tiene muchos, y muy buenos Rios, entre los quales, es mas famoso, por su larga corriente, y copia de pescado, el Sinneno; y no le faltan muchos lagos, y es el principal el Erno; de quien escribe Giraldo Cambres, que en el sitio donde està, no avia mas de una fuente, de la qual por los detestables pescados de los vezinos, rebentò subitamente tanta agua, que anegò toda aquella comarca; y que asta oy se descubren baxo del agua, las Torres, y Campanarios de los Templos. La parte mas poblada desta Isla, es la Oriental, y la Meridional, alta los confines de Mononia, en el qual espacio ay dos Arzobispados, el de Armañac, ò Armacan; que es la Metropoli, y el de Cassel. Al de Armacan, pertenecen las Ciudades Orientales, y al de Cassel las Meridionales: aquellas son nueve, y estas ocho. Pero la Ciudad mas importante, y mas illustre, es Dublin, Arzobispado con quatro Sufraganeos, cuyas son las partes de la Isla de mas policia, y mas pobladas. Allende destas, està la Metropoli Tuomense, con seys Obispados. Pero las que son hazia Septentrion, y Poniente, que son Ultonia, Connachia, y Mononia, obedecen à diferentes Señores; assegurados con estanques, lagos, y bosques, que son sus fosos, terraplenos, y Castillos; y mucho mas los asegura la pobreza, à causa de la qual, nadie puede ganar con ellos; y están mas seguros de Verano, que de Invierno, porque las aguas que al Invierno estan heladas, en Verano anegan los campos,

pos, y estos son los que mas que otros algunos se an sustentado en la sinceridad de la Fe Catholica, contra los estratagemas, y tiranias que an intentado los Ingleses, por inficionarlos con la impiedad de Calvino, y de Zuinglio. Sus moradores, que segun escribe Estrabon, tenian por caso de honor comerse à sus Padres despues de muertos, son aun oy muy agrestes, y silvestres; enemigos de trabajar, y muy para poco. Verdad es que los que viven à la marina, como han platicado con forasteros, son mas amorosos, y tienen algun rastro de policia. En la guerra (à la qual van desarmados) usan picas, factas, y achas de azero; andan à cavallo sin silla, ni esperones, y hazen hazer à los cavallos quanto quieren, con una varilla retorcida al cabo, y con el freno, ò cabeistro, por mejor dezir. Cuentanse cosas desta Isla, que tomò el Ariosto, motivo dellas, para llamarla fabulosa. Ay en Mononia una fuente, cuyas aguas buela ven los hombres canos en un punto: y en la Ultonia ay otra, que impide las canas para siempre. En Connacchia ay una sobre un monte, que crece, y mengua, dos vezes cada dia; y otra, que en espacio de siete años, à causa de su immensa frialdad, transforma en piedra, qualquiera madero que la hechen. En Mononia ay un Lago, con dos Islas; y en la mayor dellas, nunca ha entrado animal hembra, que al punto no muera, y en la menor, jamas à muerto alguno naturalmente. En el Lago Dere (que està en la Ultonia) ay una Isla dividida en dos partes, la una amena, y graciosa, y la otra desafasible, y horrenda; en la qual, ay nueve hoyos, ò sepulturas; el que durmiere aqui una noche, sale por estremo maltratado de malignos espiritus; y llamase este lugar el Purgatorio. No tengo para que hazer memoria de las Islas, que estàn en el contorno de Irlanda, por no tener cosa digna desta obra. Las de mas nombre son las Arañas, puestas à su Poniente; de las quales escribe Giraldo Cambrense, que los cuerpos humanos no se corrompen en ellas, y que à causa desto no los entierran, sino que los cuelgan al ayre, y se conservan incorruptos. No tienen topos, ni ratones (de que ay grande abundancia en Hybernia) y si se los trahen, ò mueren luego, ò se echan en el Mar. Ay en el de Hibernia, inestimable abundancia de muy escogido pescado; y aun no menos en el agua dulce, que en la salobre: y sin esto se nacen Perlas, aunque oscuras, y de color de plomo.

OCEANO GALICO.

Pero dexando Francia à la siniestra, se descubren en su Oceano varias Islas, Overfanda, Sain, Pennemarca, Grava, y Graya, por la mayor parte desiertas: la Isla Verde, con un Convento de Padres de San Francisco; la Breda, fertil, populosa, y fuertes en la que hizo penitencia San Mahudeto Principe de Hibernia, que à quedado con su nombre, y està oy llena de sierpes; y la Bellifola, con alguna poblacion. Todas estas yazen delante Bretaña, y son mejores las que estan enfrente de Puetu, por la abundancia ordinaria, que tienen de muy buen vino, y de sal, como son, Nuestra Dona de Bovim, Chauet, y Marmotier, donde està la Abadia Blanca. Siguese la Isla de Dios, con dos ò tres Aldeas; la de Rez, que es mayor que las dichas, con la Ciudad de San Martin, graciosissima à Baco, y honrada oy con titulo de Ducado. Pero passadas dos ò tres Islas sin nombre, veese Oleron, enfrente de la Xaranta, insigne por sus salinas, tenidas por uno de los mejores thesoros de Francia, y de las principales rentas de la Corona.

OCEANO DE ESPAÑA.

ENtrando en el Oceano de España, las primeras Islas, que se hallan, son las que los Antiguos llamaron Cassiterides, puestas casi delante la Coruña, la mayor de las cuales se llama oy Cызarga. Escribe Estrabon, que son diez, y que una dellas era desierta, y las demas pobladas de gente de color oscuro, de ropas largas, y que usavan cayados para caminar: cuyo sustento era el ganado vacuno, tras el qual se yvan como los Arabes, ò Alarbes; sus riquezas, estaño, y plomo de que tenian grandes minas, por lo que los Fenices tuvieron un grande tiempo secreto este comercio. Finalmente los Romanos lo descubrieron, y con sumo cuydado emprendieron la labor de sus minas. Oy están casi desiertas, y quizá por averles faltado la riqueza de las minas de los susodichos metales, como el oro à las Asturias, y Galicia; y los Españoles tienen entre manos tantas Islas mas ricas, y tantas Provincias, que por ellas dexan cada día à su España. Algunos quieren que las Cassiterides, sean las Islas de Bretaña, donde està el verdadero thesoro del estaño, y plomos

y Fernando Colon, quiere que sean las de los Azores. Pero doblando el Cabo de Turoñan, veense delante Bayona, las que toman el nombre della; llamadas por los Antiguos *Insula Deorum*, nombre arto sobervio, para lugares de tan poca importancia: y despues dellas, la de Barlinga, con alguna poblacion, aunque de poca cuenta; y luego Cadiz, de quien avemos hablado ya en otra parte. Con esto se remata la Descripcion de las Islas del Oceano, de que se tiene alguna noticia. Quedanos aora, que entremos, por el Estrecho de Gibraltar, en nuestro Mar, no menos dotado de Islas por grandeza, y abundancia de qualquier cosa, por nobleza de moradores, oportunidad de puertos, y por qualquier otro respecto, que las del mismo Oceano.

MAR LIBICO.

PARA con mejor orden poder descrivir las Islas, que estan esparzidas por nuestro Mar daré primero una buelta por las de la costa de Africa, que son todas pequeñas, y de poca importancia. La primera es la que los Españoles llaman Peñon de Velez de la Gomera, à causa de un Pueblo de Africa, à quien està como à Cavallero, de la qual solo dista una milla y media. Es lugar pequeño, mas de mucha consequencia para reprimir los atrevimientos de los Cossarios; fuè antes de Moros, pero el Rey Catholico Don Felipe II. embiò sobre el à Don Garcia de Toledo, con una gruesa Armada, y se les quitò. Boxa un quarto de milla, con los estremos de peña tajada, y grandes derumbaderos; dista del Estrecho cien millas, y un tiro de piedra del Continente. Tiene en lo mas alto, un Castillo fortissimo de sitio, y de mano, con un grueso presidio. Siguen se las Islas de los Palomos; las dos Hermanas; Zemolo, y otras muchas, todas pequeñas, y desiertas, ò por su naturaleza, ò por el recelo de Cossarios, que no ay por estas riberas cosa figura dellos. Pasado Cabo Bueno, se ve la Pantalaria (llamose antiguamente Cofira) y no tan del todo (aunque Ovidio la llama esteril) inutil, pues se coge en ella abundancia de anis, y algodón; no tiene otra agua, sino la que se coge en una cueva, donde multiplicandose de continuo los vapores, y convirtiendose en agua firven de lluvia, fuentes, y Rios. Poco despues se descubre Limosa; y mas à Mediodia, Lampedola, Escaza, Beito, Chircari, y Gamelara, aora divididas; que otro tiempo, eran una sola Isla llamada Cercina, à la qual

qual dà Plinio veynte millas de longitud, y doze de latitud, toda llana, y fructifera, y poblada en chozas soterraneas. De aqui entrando en el Golfo de Caps, se ven los Gelves, famosa por la ruina de dos Exercitos Españoles, que fueron alli rompidos, y maltratados de Enemigos; boxa veynte millas buenas, de sitio llano, arenoso, y pobre de aguas: pero rica de Datiles, uvas, y ganado; està poblada de Moros, derramados en caserías; y tan cerca del Continente, que en el refluxo del Mar, se le passa à pie: Homero llama à sus moradores, Lotofagos. Finalmente enfrente de Zedico, se ven las Colombinas todas desiertas.

MALTA.

Pero bolviendo atras el passo, se nos muestra casi en medio del Mar Libico, la Isla de Malta, que se puede llamar Reyna de las susodichas: pues las excede à todas en magnitud, y en nobleza. En magnitud, porque boxa sesenta millas; y en nobleza, porque, allende de lo que San Pablo la honró, reside aora en ella el gran Maestre de la Religion de San Juan, y la flor de los Cavalleros Gerosolimitanos, con cuyo valor se ha defendido ya por dos vezes honorosissimamente del poder, y fuerzas de los Turcos. Su terreno es casi por todo peñasco, pero la piedra es blanda, y facil de labrar; levantase, y sobrepaja la tierra, à la piedra, dos ò quatro palmos. Tiene pocas viñas, y pocos arboles, pero proveese de pan, vino, y leña, de Sicilia. Lo que ella produze, es en su especie, escogidissimo; como Algodon, frutos, y flores, en particular rosas, hinojos marinos, y ciertos cardos silvestres, muy buenos. Los Griegos la llaman Melita, por su miel; produze ovejas, cabras, bueyes, asnos, mulos, conejos, y perdizes con abundancia: y se haze sal, en un lugar que llaman Salinas. La Isla aunque es casi por todo muy aspera, no le faltan puertos en la parte opuesta à Sicilia, y campañas muy apazibles. Aquí sobre una lengua de tierra (que se mete entre dos pequeños senos, los quales despues hazen otros menores, particularmente el diestro) fabricaron los Cavalleros estos años atras, una nueva Ciudad, y la dieron nombre de Baleta, à honor del gran Maestre, que la defendió de los Turcos, la qual por sitio, y arte, es fortissima; señorea los Puertos principales de la Isla, que son el de Borgo, y Marzanufeto; y tiene esta punta una

media de largo, y un territorio de milla de ancho. Sobre otra punta, están San Miguel, y el Borgo. Sin esto ay algunas escalas, como son San Jorge, Benarato, San Pablo, Antofega, Muggiario, el Puerto de Marza Xaloque, y Marza escala; todas mal figuras. En el riñon della està la Ciudad vieja, que Diodoro escribe aver sido edificada por los Cartagineses: antiguamente noble por los muchos paños finos que allí labravan. Por el resto se ven esparzidas muchas caserías. Abrá en ella cerca de veynte mil almas. Al Mediodia de Malta, està Folfolla, y al Occidente, Comino, y Cominete, todas desiertas: y el Gozo, que boxa veynte millas; abundante de aguas, con un pequeño Castillo de los Cavalleros; de donde el año de 1551. se llevaron los Turcos cerca de tres mil Almas.

MAR IBERICO.

A La entrada del Mar Mediterraneo, pone Estrabon dos Islas, la una de las quales llama Isla de Juno. A la boca del puerto de Cartagena, està la de Hercules, llamada afsi por los antiguos, y por otros, Isla de las Escumbreras, por la multitud de Escumbras, (que son alachas peces) que allí acuden; delante Alicante la de Santa Pola, nido de Ladrones, y Cossarios: y en alto Mar la Formentera llamada por los Griegos Ophiusa, à causa de sus sierpes, y favandijas despoblada; y al lado della, Vedean: y de allí à diez millas Iviza. Esta, boxa ochenta millas, tiene muchos puertos, y el pueblo principal es de su mismo nombre; hazese infinidad de sal con que provee, sin otras muchas tierras, à España, è Italia; para cuya labor ay un gruesso numero de esclavos solo ocupados en las salinas. Hazese la sal desta fuerte: que ay un anchurosisimo lago, que por invierno se inche de agua de Mar, la qual con el rocío del Cielo, lluvia, y mezcla de agua dulce, se endurece, y condensa toda, sino es en lo mas hondo, en infinita sal. Siguenfe las dos Baleares, que por la diferencia de su magnitud, mayor, ó menor, se llaman Mayorica, y Minorica, ó vulgarmente Mallorca, y Menorca. La costa de ambas es aspera, pero lo demas variado con collados llanos, y valles, fertiles de vino, azeyte, trigo, y frutas. A esta fertilidad de la tierra se le añade la innocencia de sus animales; por no aver alguno en ellas que sea venenoso ni dañoso. Sus vezinos fueron antiguamente insignes tiradores de honda, y mandron. La mayor tie-

ne

ne trecientas millas de circunferencia, y tres Poblaciones (entre otras) de trescientos y sesenta fuegos cada una. Su Metropoli es Palma, donde reside el Virrey de las Islas convezinas: y ay en ella una Universidad donde en lugar de Aristoteles, se lee Raymundo Lull, autor de ingenio, è invencion particular. Escribe Plinio la pusieron en tanto aprieto los conejos, que los Moradores por defenderse de ellos, se vieron forzados à pedir socorro de gente à Cesar Augusto. No lexos de Mallorca, està las dos Islas, Cabrera, y Dragonera. Menorca, boxa ciento y finquenta millas; su Pueblo principal es Ciudadilla, delante quien, està el puerto de Maon, llamado asì por Magon Capiran de los Cartagineses; y de la otra parte, puerto Farnelo. Entre estas Islas, y el Continente, se ve Moncolibre, Isla desierta; y mas arriba, la de los Alfaques, hecha por el Rio Ebro; y por el Mar.

MAR GALICO.

DEste Narbona, à aguas muertas, se dilata enfrente de Tierra firme, una lista de tierra, como la que sierra las lagunas de Venecia, cortada en muchas partes, que son Islas, que los modernos llaman Pomeghas, ó Pomas. En medio de las Lagunas està Magoncon, Islica con un Templo, que se cree era la Catedral de Montpellier, pasado Tolon, se ven las Islas de Eres, que es nombre de un Pueblo, que està enfrente dellas, y à su Poniente, la Lerina, llamada oy de San Honorato, por la antiquissima Abadia que se le ve, en lugar del Templo de Leron, que antes tenia. Uvo aqui un tiempo, una Colonia de Romanos, como escribe Estrabon; y otra en la Planasia, que segun creo, era la mas principal de las Islas de Eres. Ay muy grande variedad entre los Escriptores sobre averiguar quales destas Islas eran las Estecadas: porque algunos quieren, fuesen las de Eres, y otros las de Pomeghas, ó Pomas. Estrabon resolviò esta duda en dezir, que las Estecadas eran cinco, tres razonables, y las otras dos muy pequeñas; y todas de fertil terreno.

MAR LIGUSTICO.

CORCEGA.

Las principales Islas deste Mar son Corcega, y Sardenia. Corcega dista de la mas cercana parte de Italia, que son los

Ya

Vados Volatèrranos, sesenta y dos millas: su longitud es de ciento y sesenta, la latitud de sesenta, y la circunferencia, de trezientas, y veynte y dos. Ay en ella setenta y cinco mil almas, y es para sustentar trezientas mil. Contiene cinquenta y ocho Parrochias. Es de fitio por la mayor parte aspero, y montuoso; y dividida por medio con el Monte Gradazo; el qual tiene en su mas alta cima un hermoso llano con dos lagos, llamados Ino, y Crena; y del primero, que boxa cerca de media milla, deciendo el Guolo, y del segundo el Limon, y Taviñani. Rios caudalosos. El Guolo, riega la comarca de la Ciudad de Mariana; el Taviñani, la de Azeria; y el Limon, la de Sagona. Son sus montes tan altos, que no se puede passar de una parte, à otra dellos, fino por angostissimos passos, hechos à fuerza de hierro: y estiendese por mas de setenta millas, en el qual espacio, ay selvas grandissimas de Larices, ò Arzes, Avetes, Pinos, Hayas, Texas, Robles, Castaños, Henebros, y otros muchos por la mayor parte inutiles, y desaprovechados. Ni le faltan Ossos, Gamos, Javalines, y Mufiones. Son estos postreros, especie de cabras, con la cabeza, y cuernos tan rezios, y firmes, que jugando unos con otros, caen à vezes de muy altos peñascos, y dan de cabeza sin hazerse ningun daño. Los llanos, y valles compiten en fertilidad con los mejores de Italia. Llevan mucho azeyte, vino, trigo, y frutos de toda suerte; particularmente el valle de Nicolo, de diez, y ocho millas de circuito, abundosissimo de panes, y pastos. Ni lo son menos las Comarcas de Casaca, Adiazo, Ba-laña, Nebio, y de Cabo Corzo. Verdad es, que los Cossarios tienen tan avilana la gente, que se desavezindan muchos della. Las montañas de Escarlissino, están tan ricas de pastos, que combidan, y atrahen la mayor parte de los pastores de la Isla. Plinio cuenta en ella, treynta y tres Ciudades, y entre ellas, à dos Colonias Romanas, Mariana, y Aleria; deduzidas, la una de Mario, y la otra de Silla. Oy tiene los Obispados de Sagona, Adiazi, y los de las dos Colonias dichas.

Fue buena Ciudad Nebio, pero como estuviesse tan arruynada; fabricaron en su lugar à San Florenzo; en cuyo Golfo se ven las salinas de la Roya, la cal de Fornoli, y el Puerto de la Mortela, capaz, y bueno para qualesquier navios. La mejor Ciudad, y mas principal es Adiazo, cercada por tres partes del Mar; cuyo territorio es famoso por su tan escogido vino tinto; como el de Cabo

Corzo, por el blanco. Las otras tierras de importancia, son Calvi, Pueblo político, y civil, con un fortísimo Castillo, donde los Genoveses tienen un muy buen presidio. La Bastida, que es de mas vecinos que ningun otro, tiene un famoso puerto. Bonifacio, es castillo honroso, situado como Orbiecto, sobre una inhiesta península, semejante à una manzana, que se ayunta à su ramo con el resto de la Isla: tiene un hermoso fuerte, y seguro puerto, porque està cefido por todas partes de altísimos peñascos, que parecen tajados à hilo: su territorio es fertil de quantos frutos produce Genova, fino son cerezas, y el mar dotado de corales. Llamase Bonifacio, por el nombre de un Cavallero Pisano, que lo sustentò: pero à mas de dozientos años que los Genoveses lo poseen. Al Pais de Balaña, pertenece la Isla Rossa, (otros la llaman Isla del oro) la qual fue unida à Corcega, por los Genoveses.

SARDEÑA.

ESta, boxa quinientas, y sesenta millas; dista de Corcega, diez, y de Africa ciento, y treynta; es de sitio aspero, y montuoso, de ayre grueso, y mal sano, de verano en particular. La parte que mira à Africa, es mas apazible, y fertil, que la que està hazia Corcega. Abunda de grano, y de ganados, y despacha cantidad de trigo (si fuesse bien cultivada compitiria en esto con Sicilia) de cueros, y quesos; y haze escogidísimos vinos blancos. No lleva azeite de olivas, por la floxedad de sus Moradores, que aderezan la comida con gordura de animales, y hazen azeite de lentisco. Entre otros infinitos animales de caza, tienen el Mufulo, que no se halla en otra parte del Mundo: animal que tiene el pellejo, y pelo de ciervo, (ò como quiere Estrabon, de cabra) cuernos de carnero, bueltos hazia atras; anda por los montes, y corre velocísimamente; cuyo pellejo curtido, es lo que llaman cordovan. De afnos pequeños, y fuertes, ay tanta abundancia, que de allí se llevan à España, y à otras partes para servicio, con poca costa. No ay Lobos, ni otros animales dañosos, sino Zorras. Produce muchos Cavallos, no muy grandes, pero de muchas fuerzas, y grande melena. Ni le faltan minas de plata, baños de agua caliente, y salinas abundosas. Tiene dos Arzobispados, Galler, y Oristan: aquella, que es Metrópoli de la Isla, està asentada sobre un monte, con un grande puer.

puerto à los pies : y Oristan, es, por la mala qualidad del ayre ^{cr-}afionada de los vezinos Pantanos, de poca poblacion; tiene un puerto, y un Rio, el mayor de la Isla, al lado. Era antes, de un Marques, que por traydor, y rebelde à la Corona de Aragon, fue despojado della; y assi passa aora entre los titulos del Rey Catholico. Es tambien Ciudad de importancia, Sasser; donde causa admiracion, un aguaducto que ay, de diez y ocho palmos de alto, y doze millas de largo. Ni se deve dexar Alguer, Ciudad illustre, de ayre saludable, territorio fertil, y puerto capaz, donde acuden de gana, à hazer cabo las naves de los Genoveses, y Cathalanes. Allende deste puerto, que es de seys millas de largo, ay en la Isla otros dos, capaces de qualquier Armada, aunque desiertos, que son Cabo Galera, y de Carbonara. Los Sardos son de complexion robusta, de color algo oscuro, de trato rustico, y de vestido vil; particularmente los que miran à Corcega, y Africa, y creo que por esto à la parte que està hazia Africa, la llaman ellos mismos Barbaria, por el Barbarissimo de sus moradores. Viven entre si con tanta paz, que no se, si en toda la Isla, se forjan espadas, dagas, ni puñales. En dias passados, como temiessen de alguna Armada Turquesca, los proveyeron de muchas armas desde Milan, por orden del Rey. Las fuerzas de la Isla concisten en la Ciudad de Caller, Alguer, y Castillo Aragonés, y en un buen numero de Cavallos, que al menester corren la marina. Despues de la declinacion del Imperio Romano, fué ocupada de Sarracenos; recobraronla los Pisanos, y Genoveses, y se la repartieron entre si, tocando à aquellos la parte que se llama Cabo de Callar, y á estos el Cabo de Lugodoni. Finalmente el Rey Don Pedro de Aragon, la uvo en feudo de la Sede Apóstolica, por la contumacia de los Pisanos. Al rededor de Sardenña, se ven varias Islicas despobladas. La mayor es la Asinaria, que boxa cerca de treynta millas; rica de caza, y en particular de Javalies, Cieruos, Gamos, Morones (animales semejantes al cabron) y mufulos. Y es cosa digna de mucha consideracion; como varios animales sean proprios de algunas tierras? ò como, y de que suerte despues del diluvio aportaron los Mufulos, à Sardenña; los Mufiones, à Corcega; los Rangiferos, à Suezia; la gran bestia, à Mazovia; la Sacra Ave à Candia; y tantas especies de animales diferentes de los nuestros, al Perú, y Brasil? Pero dexemos esta especulacion para mayor ocio, y quietud,

MAR TOSCANO.

PAssada la Magra, se descubre la Gorgona; luego Malora, y mas adelante Capraya, que si bien es pedregosa, y pobre de terreno, con todo sus moradores descargando tierra sobre sus piedras, plantan viñas, que llevan bien, y con esta industria facan su sustento. Siguenfe Troya, Palmayola; y nõ lexos la Elba, Isla digna que desembarquemos, y nos detengamos un rato en ella. Tiene (segun algunos) quarenta, ò sinquenta millas de circunferencia, pobre de granos, y de frutos, pero rica de minas, y minerales; y asfi dixo Virgilio della: *Insula inexhaustis Chalybum generosa metallis*: porque produze infinito hierro; pues cavandolo de una parte, buelve dentro veynte y cinco ò treynta años, à renacer de nuevo, como si nunca faceran de alli, y verdaderamente el que asta oy se ha sacado della, bastara para averla del todo desecho, sino fuera lo que digo. Y no es menor maravilla, ver que el hierro que se cava de la Isla no es posible condensarlo, ni amassarlo en todo el circuitu della, fino que de fuerza lo han de sacar fuera. En medio ay una Fuente, que crece, y mengua, al crecer, y menguar de los dias; y asfi quando estos son muy largos, dà tanta agua, que muelen molinos con ella; y quando cortos, y breves, se ve casi del todo seca. Ay fin esto un monte, de cuya falda facan la piedra Iman negra, y parda; y es tenuta por de mas virtud la que se saca de la parte Oriental, que la de la Occidental; porque aquella atrahe el hierro, y esta lo despide. La de Mediodia, y Septentrion, tiene poca fuerza. De otro monte mayor que este, se facan minas de azufre, caparosa, estaño, y plomo. Nacen aqui ciertos cavallos muy preciados por pequeños. Esta Isla era de los Señores de Piombino, que se pusieron despues baxo de la proteccion del gran Duque Cosme, el qual tomò la mina del hierro, en perpetuo alquiler, por tres mil escudos, y allende desto, fundò en Puerto ferrayò (que es segurissimo, y capaz para qualquier Armada) una Ciudad que de su nombre la llamó Cosinopoli de poco menos de una milla de circuitu, con dos Castillos sobre dos peñascos, fortissimos de sitio, y de mano. Veeffe tras esto à Montecristo, (llamado Artemisia por los antiguos, ò como otros quieren Dianun) y pasado Piombino, Troya; y en frente de Monte argentaro, el Lilio, y Januti. El Lilio, tiene alguna

Poblacion, en un sitio eminente, donde se ponen en salvo los moradores, quando se ven assaltados de Cossarios; boxa veynte y cinco millas. Januti, es arto menor, pero no tiene un buen puerto, dividido en dos partes con una lengua de tierra, donde los Cossarios se acogen; pero ni en toda la Isla ay agua, ni poblacion.

GOLFO DE PUZOL, Y DE NAPOLES.

PAssado el Tiber, nos salen al encuentro Palmerola, y Ponza, casi en frente de Terracina. Escribe Estrabon dellas, que son dos Islas pequeñas, pero muy pobladas. Oy Palmerola, (que llamaron los Latinos Pandaria) es despoblada: pero la Ponza, no. Antiguamente embiavan los Grandes Personages desterrados à ellas. Siguefe San Martín, con algunos otros lugares de ninguna cuenta; y finalmente se llega al Golfo de Napoles, adornado de diez y ocho Islas. La primera es Isquia, de diez y ocho millas de box, ceñida de fuerte por todas partes de altísimos derrumbaderos, que no se le puede entrar sino por un passo muy angosto. Fue un tiempo tan famosa por sus vasos de barro, quanto aora lo es por la bondad de sus frutos, y excelencia de su vino griego. Fingieron los Poetas, que Tifeo herido por Jupiter con un fogoso rayo, fue hechado baxo della, y que al respirar, despedia llamas por la boca; por ser muy sugeta à incendios: y entre otras vezes, en tiempos de Carlos II. escupió un fuego tan horrendo, que durò dos meses enteros, y hizo huir à los moradores della; del qual, quedan aun oy vestigios en un pedazo de terreno, que por esto llaman la Quemada. Abunda de Aves, frutos, alumbre, azufre, y baños. Esta Isla es tenida por una de las importantes llaves del Reyno, à causa de un famoso fuerte, que tiene un sitio inaccesible para los Enemigos. Entre Isquia, y el Continente està Procida, famosa por el fuego, que escupe, y por sus baños de agua caliente, tan admirables contra mal de piedra; la qual tiene casi de circuitu, un tercio de Isquia. Siguefe Pandataria; mucho menor, y luego Nesica, entre Pozolo, Paulipo, y Megara, donde està el Castillo del Guevo. Mas bolvamos el passo atras, que nos aguarda Capri, casi à la boca del Golfo; con ocho millas de circunferencia, aspera de sitio, pero de ayre tan ameno, que la escogió Augusto Cesar para su recreacion, y Tibe-

rio para su morada: donde à la entrada del Invierno, passan desde tierra firme, infinitas codornizes: no tiene trigo, pero està rica de carnes, y pescado. Costeando el Reyno, se ven Leucasia, Poncia, y Ifacia.

EOLIDAS.

Fingen los Poetas, que en las Eolidas, Reynó Eolo Rey de los vientos. Estrabon quiere, que sean siete; y Tolomeo, nueve. La primera es Estramboli, llamada así por la redondez de su figura; escupe llamas, y piedras encendidas; y tiene minas de azufre. Sigue se Panaria, y Volcanello baxo nombre de Dina, esto es, melliza; y no lexos, Lippari, que es la mejor, y con buen terreno, abundoso de higos, uvas, y otros frutos; ni le faltan minas de alumbre, y aguas medicinales, y saludables, cuya Poblacion fué assolada por Barbaroxa Cossario, y Capitan de Turcos, el qual cautivó à todos sus Vezinos, (serian como siete mil) aunque despues se ha reedificado, y fortificado de fuerte que es tenuta por inexpugnable; no tiene puerto, sino una muy buena playa. Volcano, hecha fuego por dos bocas. Salinas (que boxa cinco millas) Felicur, Alivor, y Ustica, (que es la mas apartada) estan llenas de arboledas, y pastos; pero el temor de los Cossarios, las tiene inhabitables.

SICILIA.

POR su grandeza (que es de siete cientos, y ochenta millas) magnificencia de Ciudades, abundancia de todo, y por otro qualquier respecto, merece esta Isla el titulo de Reyna de las del Mar Mediterraneo. Dista de Italia no mas de una milla, y media, (no ay mas del Peloro, al Escillio; donde las estremidades de una, y otra Provincia, con un cierto plegado encage, que amagan à hazer, parecen de lexos à los navegantes, que estan contiguas, y juntas) por el qual Estrecho passan de continuo muchissimos Delfines. Es mas calurosa, que Italia, y abunda grandemente de todos los frutos de Europa; y en particular de granos, (por cuya abundancia fue tenuta por granero, y alolys de Roma) vino, azucar, miel, seda, azafran, y Cavallos. Estrabon la juzga por igual en todo à Italia; y de que la excede, aun en trigo, azafran, miel, y otras muchas

chas cosas. No le faltan baños salutíferos, ni minas de plata, aunque no las labran. Finalmente es tan rica, y abundosa, que Dionisio el Viejo, que no fue Tirano fino de Zaragoza, y de una parte de la Isla; sustentava de continuo diez mil Infantes para su guarda, diez mil hombres de à Cavallo, y quatrocientas Galéas armadas. Es de figura Triangular, cuyos angulos son los tres Promontorios, ó Cabos mas celebres; y dividese en tres partes, que se llaman Valles. La una es Valdemona, que se alarga azia Peloro, y abraça las Ciudades, y comarcas de Mefsina, Catania, Melazo, Tauromina, Cifalú, y Mongibelo. La otra es Valdemazara, que se estiende hazia Lilibeo, y contiene las Ciudades, y tierras de Termine, Palermo, Monreal, Monte de San Juliano, ó Erice, Trapaná, Mazara, Marzála, y Girgenti. La tercera es Valdenoto, que corre por azia Cabo Passaro, con los Pueblos, y comarcas de Noto, Zaragoza, Lentini, Augusta, y Castro Juan. Destas tres Valles, la mas rica, y abundosa de granos, es la de Mazara. Valdemona, tiene muchos bosques, y montes, y entre otros à Mongibelo, que boxa setenta millas, con la cima cubierta de nieve, de entre la qual vomita tanto humo, y à ratos fuego, con tanta ceniza, que la atribuye Estrabon, la fertilidad del territorio de Catania, que à vezes está lleno, y cubierto della. Este monte, de Levante à Mediodía, está vestido de pagos de viñas; y de Poniente á Tramontana, de bosques llenos de fieras. Su terreno, es propriíssimo para el Azafran: y produce hasta Reubarbaro (aunque demafiado vehemente, y eficaz) y zarza parrilla. Plinio, cuenta, en esta Isla, setenta, y dos Ciudades. Ahora, allende de las muchas poblaciones, de que casi está llena, tiene tres Arzobispados, que son Palermo, Mifsina, y Monreal (este tiene mas renta, y menos jurisdiccion) y entre todo, doze Ciudades Episcopales. Lo mejor della, es la parte que mira à Levante, donde están las famosas Ciudades, Mefsina, Catania, y Zaragoza; y los puertos de Mefsina, Zaragoza, y Augusta: entre los quales, es mas hermoso, y ameno, el de Mefsina, y mas grande el de Augusta, que por serlo tanto, no se puede bien fortificar. Tambien está aqui el de la Isla Mañisi, que fino me engaño, fue el puerto grande de Zaragoza; y llamase Isla de Mañisi, una Península que puede boxar treynta millas, con un Isthmo, de veynte, y cinco passos; sitio hermosíssimo para una poblacion. Fue un tiempo Zaragoza grandíssima Ciudad, cuyos muros segun Estrabon tenían de circunferencia

ferencia ciento, y ochenta estadios, y abraçava la Isla de Ortigia, à la qual se passava con un puente; (aora està contigua con lo demas) donde oy està la Ciudad; y alli se ve oy, que mana con un maravilloso golpe de agua, la insigne Fuente Aretusa. A la parte de Septentrion, no ay otra Ciudad de nombre sino Palermo, pero es ella tal, que por magestad de sitio, multitud de Vezinos, concurso de Nobleza, magnificencia de fabricas, belleza de calles, amenidad, y riqueza de territorio, vale para honrar dos Sicilias, quanto mas una. No tenia puerto, pero aora le an hecho uno capacisimo, con un admirable muelle, y no indigno de la grandeza Romana. Siguese Trapana, tierra fuerte con un puerto arto grande; cuyo territorio, lleva (por no dezir del trigo) el tan preciado vino, llamado Bocaña, sin infinitos frutos, cantidad de sal; y aun materia para vidrio, y no ay gente en Sicilia, que mas valga para empresas de mar, que los Trapaneses. En la parte Meridjional està Marsala, Ciudad, que se llamó antes Lilibeo, que es nombre del Cabo, ó Promontorio donde està assentada. Siguese Girgenti, con un lago salobre, que de Verano se condensa, y se haze perfectissima sal. Los Pueblos notables por la tierra à dentro, son Lentini, con un lago, cuya pesca se arrienda en diez, y siete mil escudos el año. Castro Juan, tierra de quatro mil fuegos, de sanissimo ayre, y territorio fertilissimo, puesta en un sitio relevado, tenido por ombli-go de la Isla, donde ay minas de sal escogidissima. Noto, y Tauromina son Pueblos naturalmente fertilissimos; y Noto, compite con Zaragoza, en grandeza; y està sobre una peña relevada, é inaccesible, fino es por un passo harto angosto, donde tiene la puerta, y llave del Reyno por esta parte; porque baxo Cabo Passaro, ay un buen puerto, pero sin Fortaleza, ni Castillo. Toda Sicilia tendrá algo mas de un millon de almas; y al tiempo de la guerra de Malta, Don Garcia de Toledo, levantó tres mil Cavallos, y diez mil Infantes; y puso particular cuydado en fortificar las Plazas de Zaragoza, Lentini, (por oponerlo al puerto de Augusta, que estava poco fuerte; como Noto, al puerto que deziamos ahora, de Cabo Passaro) San Juliano, Girgenti, y Noto. Tendrá como quinze Galeras, mantenidas por el Reyno, para sus Mares; en los quales se hallan Corales en Trapana; infinidad de Atunes en Palermo, Melazo, Catania, y en la Isla de Magnifi; el Pece espada, en Melsina; y Anguilas de bondad incomparable, en el Faro. Los Sicilianos,

(on

son de ingenio agudo, (como lo atestigua Archimedes) eloquentes, (como se ve en Gorgias Leontino) facetos, y dezideros, y assi fueron tenidos por inventores de la Comedia; son codiciosísimos de honor, y fama; muy dados à la ociosidad, y passatiempos; renzillosos, breguistas, vandoleros, y amigos de discordias; dexan los trafegos, y ganancia à los forasteros, y si bien están puestos en medio de las olas del Mar, universalmente valen poco para cosas maritimas. Han obedecido, ò à Tiranós de su nacion (como lo fueron los Dionisios, Hieron, Agatocles, y Falaris) ó à Principes forasteros, Cartagineses, Romanos, Griegos, Sarracenos, Normandos, y Franceses. Finalmente aviendo hecho una cruel carniceria en los Franceses, y hecho pedazos à todos, al tañer de la campana de las Visperas, (conjuracion trazada con admirable secreto) se entregaron à la Corona de Aragon. Al contorno de Sicilia, ay varias Islas despobladas, y en particular hazia Trapania, se ven Levenzo, Meretano, y Favañana. Esta postrera abunda de aguas, y se cultiva con facilidad, si los Cossarios diessen lugar à ello; pero por recelo desto, se destierran todas las Islas pequeñas, si la fortaleza del sitio no las assegura.

MAR ADRIATICO.

A La finiestra deste Golfo, nos salen al camino, las quatro ricas Diomedeadas, ó Tremites, todas despobladas, fino una que tiene un Convento de Canonigos Lateranenses, harto rico, con fortaleza, y presidio. En el postrero seno de aqueste Mar, se ve una ladera de tierra, de treynta, y cinco millas de largo, y dos de ancho, y aun en partes no mas de un tiro de arco; la qual se estiene de, de las Hornazas, à la boca de la Plave, à semejanza de un Arco, cortado en seys partes, por los Rios, y por el Mar. Entre la susodicha Isla, y el Continente, están las Lagunas (de sesenta millas de circunferencia) con la Ciudad de Venecia, que consta de setenta y dos Islas, que se comenzaron à poblar el año de 421. y en el circuito de siete millas, contiene por lo menos, dozientas mil almas. Las otras Islas, son Murano, famosa por la infinidad, y perfeccion de vidrio, que se labra en ella. Burano, Torcello, Mazzorbo, Constantiaco, Amiono, Filistina, Malamoco, Quiogia, y Capuli; y cerca de la costa del Friuli, Caorla, Grado, y Barbania.

Kkk

ISTRIA,

DESCRIPCION
ISTRIA.

AL contorno de la Istria, la primera Isla que se descubre es Capraria, á tres tiros de Arco del Continente, de una milla de largo, pero muy angosta: donde en la incurfion de los Esclavos, fue edificada (à gloria de Justino Emperador) Justinopoli, que es ahora cabeza de Istria. Delante Parenzo, està la Isla de San Nicolas. Roviño, famoso Castillo, està asentado sobre otra, que boxa una milla, tan cercana à Tierra firme, que por un puente se passa de una à otra: la qual tiene dos Puertos, hechos de las Islas Santa Catherina, San Andres, y San Juan; de las quales no están muy lexos otras dos pequeñas, que se llaman Seror. En frente de Pola, ay muchas aunque pequeñas, fertiles, y aun en el mismo puerto (que tiene dos millas de largo, y una de ancho) se cuentan feys; y fuera del las de San Geronimo, y la Breona; (tiene esta cinco millas de longitud, y quatro de latitud) y mas al Levante, las de Santa Maria de Gracia, las quatro Promontoras, y las dos Merletas. En el Golfo Carnero (comienza à la punta del Conpadre, y se remata à la boca de la Arza, en longitud de sesenta millas) están las Islas Nia, y Sarfeño, con algunas otras.

**DALMACIA, Y ES-
 CLAVONIA.**

Quanto la opuesta ribera de Italia tiene menos Islas, y Puertos, tanto està mas dotada, y adornada està de todo esto; y así es en comparacion alguna, mas rica, y fecunda de pescado. Las Islas de que ahora ayemos de dar cuenta, son universalmente asperas, pedregosas, esteriles, y por esto (allende de otras causas) poco utiles, y tan mal pobladas, que con ser tantas, y tan grandes, que algunas dellas, tienen mas de cien millas de circunferencia, no ay entre todas juntas mas de quarenta mil almas. La primera es Cherfo, y Osero, dividida en dos partes con un Canal, ó acequia artificial, y tiene vino bastantemente, y trigo para un tercio del año; carnes, frutas de leche, y lanas, en tan grande cantidad, que segun se dize, pasce mas de ciento cinquenta mil cabezas de ganado ovejuno.

ovejuno. Tiene grandes bosques, y despacha mucha leña para Venecia; y conque boxa ciento, y quarenta millas; no tiene sino las dos Poblaciones, Cherfo, y Offero. Cherfo es mas poblada, y de mejor ayre, pero el Obispo reside en Offero: y el numero de los moradores de ambas, es poco mas de cinco mil. Veggia, que tiene cien millas de circuitu, es de sitio ameno, copiosa de legumbres, vinos, leña, y cavallos, aunque pequeños; y de todo esto provehe à otras partes; pero no lleva pan que baste para su sustento. La Ciudad, que tiene el nombre de la Isla (ò quizà al contrario) boxa poco menos de una milla, con un puerto fugeto al Xaloque; cuyos moradores llegaràn á diez mil. Arbe, que tiene treynta millas de circuitu, es de sitio alegre, y hermoso, pero falto de puertos; lleva abundancia de muy escogido vino, y ganado menudo. Pago, boxa cien millas, de figura larga, y angosta, muy fria, y sin leña, por lo que està casi despoblada; cuyas riquezas consisten en las salinas, de las quales la Republica de Venecia, y algunos particulares sacan muchos millares de escudos; tiene un Castillo, que tambien se llama Pago, de media milla de circunferencia. En frente desta, se ven varias Islas desiertas, como es Delfin, Silva, Luibo, y mas adelante la de Jega. Y sin estas, Nona, Islada por un pequeño Canal; la qual tendrá menos de una milla de circuitu, y poco menos de mil Vecinos. Delante Sebenico, se levanta un peñasco, con la fortaleza de San Nicolas, que merece ser contada entre las mejores de aquel Mar. Puede ser tambien Trau, puesta en el alarde de las Islas, à causa de un pequeño Canal, que la divide de la tierra firme, aunque no boxa mas de un quarto de milla. En frente de Espalatro, està la Estolta, de quarenta millas de circuitu; pero de sitio silvestre, inculto, y esteril, y por esto, poco, ó nada poblada. Braza, es pedregosa, con hermosos puertos de mucha comodidad, y tiene algunas vallas, que la proveen bastantemente de vinos, y pastos; pero es muy pobre de trigo: tiene setenta millas de circuitu. Liesina, que es la mayor de todas, boxa ciento, y cinquenta millas, pero no llega à seys mil vecinos; es muy falta de pan, lleva harto vino, y bigos, y saca grande utilidad del pescado, y en particular de las sardinas: la Ciudad tiene un puerto bastantissimo para qualquier Armada, libre, y seguro de todos vientos (sino es del Lebeche) à causa de un escollo, que tiene à la boca. En frente desta Isla, està Lissa, no tan despoblada como sus convezinas; San Andres, Melifello; y mas adelante,

Casalo, Cuza; y en medio del Golfo, Petagosa. Cursola es la mas poblada de todas, boxa noventa millas, quarenta de las quales ocupa su longitud; el terreno es poco favorecido de Ceres, pero lleva arto vino; cuyos moradores, como tan aficionados à cosas maritimas, labran muchos navios. Langosta, es una famosissima Isla de Ragusseos, en cuyo talle parece quiso la Naturaleza representar un Amphiteatro: porque tiene en medio un ameno llano, fertil de azeytunos, y vides, cercado por todas partes de montes sembrados de muchas Poblaciones, que son las Villas de los Ragusseos, pescase en esta Isla cantidad de sardinas, con tudas encendidas. No lexos della, està Meleda, de treynta millas de largo, y no falta quien diga, es esta la Melita celebre entre los Antiguos por los gozquesjos Meliteos; aunque ahora lo es mas, por la abundancia de sus Sardinas, que por otra cosa. Siguese San Andres; y mas cerca del Continente, la Isla de Medio, llamada asì por estar entre dos otras menores, la qual tendrá como siete cientos fuegos. La postrera es Safeno, de poca importancia, puesta casi al Poniente de la Valona.

MAR JONIO.

Bolviendo algo atras para reconocer las Islas del Mar Jonio, adviértase primero, que con este nombre, comprendemos aquella parte del Mar Mediterraneo, que se estiende entre Sicilia, y Candia, dexando à la finiestra segun Tolomeo la Ciudad de Durazo: y segun otros, los Montes de la Chimera. Plinio lo divide en Mar Siculo, y Mar Creto. Las primeras Islas pues que en el se descubren son dos pequeñas, y desiertas, puestas en frente del Cabo de Alice: y despues dellas, Santa Maria, y San Andres, à la entrada del Mar Grande de Taranto; y otra San Andres, baxo de Gallipoli, la qual es muy baxa, y no boxa mas de una milla. Tiene un pequeño lago salobre, donde nacen varias conchas marinas; y en el están de asiento las Gavinas, Aves enemicißimas del pulgon, de que aquella Provincia recibe gravissimo daño; y fin esto tiene algunos pastos para el ganado; que creo, los Antiguos la llamavan Achotus. Pero dexando ya estos escollos indignos de ser puestos en el alarde de las Islas; salenos al camino la de Corfu celebre por los jardines de Alcinoo, tan cantados de Homero; tiene sesenta millas de largo, veynte y quatro de ancho, y ciento y veynte de box; es de figura
casi

casí semejante à un Arco, buelto hazia Oriente, montuosa hazia Mediodia, y llana à Tramontana. Su terreno es no muy abundoso, porque es pobre de aguas, y pedregoso, y los vientos Meridionales le abrasan los panes agostandolos; por lo que sus vezinos en lugar de sembrar granos, plantan viñas, olivos, y manzanares. Lo que ella produce, es en tanta perfeccion, que no tiene que imbidiar à otro alguno de su genero: lleva vino, cera, miel, azeyte escogidissimo, cidros, naranjos, frutos, y raros simples; en lo que se puede echar de ver, que tales el temple del ayre. En la parte Occidental està San Angelo, lugar importante, que se defendió tan honradamente contra los Turcos, y salvò cerca de tres mil almas, que se avian retirado en el. En la Oriental tiene varios senos, y puertos, con dos Penínsulas en la una de las quales està Pagiopoli; la otra està apartada con un Canal muy angosto del resto de la isla. Aqui al pic de un monte està la Ciudad de Corfu, con dos Castillos encima, viejo, y nuevo, muy bien fortificados; à los quales se les à añadido ultimamente otra Fortaleza algo mas baxo, de summa importancia.

A la diestra mano de la Ciudad, ay un Promontorio, con una muy linda, y buena fuente llamada Cordachio; las otras aguas son no muy buenas por demasiado gruesas. A Corfu, la cercan varias Islas, como Gudin, Codilonisse, Pacfu, (esta boxa diez millas, y tiene alguna poblacion) San Vito, Gibota, Ragagia, Escropoli, Fami, las quatro Merleras, y las Hormigas; las quales no tienen cosa notable fino los nombres. Siguese Santa Maura, antes Península, pero los moradores la cortaron del Continente, con una pequeña distancia, que se passa con un puente; y tiene una buena Ciudad, por la mayor parte poblada de judios, admitidos alli por Baiazetes Segundo Rey de Turcos, quando el Rey de España Don Fernando, los desterrò de sus Estados. Virgilio llama à esta Isla, aspera, *Neritos aspera saxis*. La Cefalonia, que està à su Mediodia, es de figura triangular; boxa ciento y sesenta millas, tiene muy buenos puertos, entre los quales es famoso, el de Argostoli, apto para qualquier armada. Otro ay à Cabo Guiscardo, donde se ven vestigios de Palacios, y fabricas de una gruesa Ciudad; entre las quales se hallan Medallas, y otras varias Reliquias de la Antigüedad. La Isla produce grano, y azeyte para proveer otras tierras, mucho ganado menudo, del qual facan quesos, y lanas, de que texen muchas

chas esclavinas para servicio de las Armadas. Sin esto lleva abundancia de miel, manna, y passas; pero padece falta de aguas. Tendrá diez y nueve mil vezinos. Valdecampar, boxa cinquenta millas, y es toda montuosa; y oy solo poblada de los Vanderizos, y desterrados de las tierras circunvezinas. La fama de las Curzolares, será siempre illustre, por la insigne victoria Naval, que la Santa Liga, hecha entre el Summo Pontífice Pio V. de santísima memoria, Felipe Segundo Rey de España, y la Señoria de Venecia obtuvo contra la poderosa Armada del Gran Turco, año de 1571. Domingo à siete del mes de Octubre: las quales están à la boca del Rio Acheleoo, y son tres. El Zante, boxa sesenta millas, de sitio montuoso, y aspero hazia Levante, pero arto apazible, y deleytoso, hazia Tramontana: está sugeta à temblores de tierra, y tiene poca leña; sus riquezas consisten en azeytes, vinos, y passas; con cuyo commercio facan mucho dinero. Está pobre de trigo, porque todo el terreno cultivable se emplea casi en pagos de viñas. Tiene una Ciudad del mismo nombre, con un pequeño Castillo puesto sobre un levantado peñasco; y sin esto quarenta y siete Villas. A su Mediodia se ven varias Islicas llamadas Estrofadas (oy Estrivales) y luego al contorno de la Morea, otras muchas, y entre ellas la Sapiencia. Tiene esto particular el Mar de Grecia, que no ay escollo, que no sea celebrado de Poetas, ó de que no hagan mencion los Escritores, como dixó Lucano.

CANDIA.

UNa de las mas insignes Islas del Mar Mediterraneo, es esta, la qual tiene dozientas, y setenta millas de largo, cinquenta de ancho, y quinientas y noventa de circunferencia. Está en un sitio tan acomodado, que segun Aristoteles escribe, parece la hizo la Naturaleza para el Imperio del Mar; puesta à quinientas millas de Soria; à otras tantas de Egipto; y à trezientas de Caramania, Chipre, y Albania. Su costa es peñascosa, con muchas, y varias fuentes, y con diversos Promontorios, entre los quales son los mas principales, Cabo de Espada, que se estiende al Poniente; y Cabo Salomon, en la estremidad Oriental: y entre estos dos, Cabo Melecca (llamado antiguamente *Drepanum*,) y el Promontorio Zefiro, oy Altelino. Es de sitio aspera, mas alta hazia Levante, que en lo de mas;

mas; y llena de montes, que la atraviesan toda, por lo largo. El mas alto es el monte Ida, que en tiempos de Estrabon, estava ceñido de muy buenas Ciudades: y Horacio, y antes del, Virgilio, ponen en Creta, ò Candia, cien poblaciones grandes *Centum urbes habitant magnas, uberrima Regna*: aora apenas tiene tres, que valgan algo, puestas todas en la costa Septentrional; las quales son Candia, que tendrá diez mil vezinos; Canca de siete mil; y Retimo, que aun es de menos; desta suerte corren las cosas deste mundo. Sin estas, es de alguna consideracion, Sitia, lugar de seys cientos fuegos. Por lo demas, abrà cerca de nuevecientas Aldeas, y caserías, que entre todas tendrán menos de dozientas mil almas. La parte Meridional está muy sujeta à los vientos Australes, que la hieren horriblemente, y con todo esto tiene dos puertos muy seguros. En muchas partes se ven ruinas de grandes edificios, y vestigios de Ciudades antiguas. Su fertilidad consiste en las valles llenas de pastos, donde se sustenta infinitad de ganado, de que hazen muy escogidos quesos: y en algunas campañas lleva trigo, mas no tanto que le baste para mas de ocho meses: pero lleva abundancia de vino blanco, (que nosotros llamamos malvasia) conocido en todo el mundo; y tinto, de incomparable licor, y delicadeza; tambien produce miel, de que saca una buena cantidad para Alexandria. No ay Pais en el Mundo de mas Ciprezes, y ay algunos de increíble altitud. Ningun Rio tiene de cuenta. A diez millas de Espinalarga, entra en el Mar el riachuelo Istonia, con muy buena agua: pero peligrosa de Verano, por tener ambos margenes vestidos de Rododafnes, que nosotros llamamos Adelfas, que empeltan con su veneno las aguas; el qual es tan terrible, que se à visto morir hombres, por comer pan que fué cozido con sus ramos, ò carne, espedada en un tronco del, para assarla. Los Candiotos fueron tenidos por ruin gente, engañadores, y no de buen trato; y à la verdad no son amigos del trabajo, ni se emplean en exercicios manuales, sino que mal emplean el tiempo, borracheando con la taza en la mano. Los de Canca, y Retimo, parece que dan mayores amagos de ingenio, y valor, que los demas. Obedecieron mucho tiempo à los Emperadores de Oriente, y despues dellos à Bonifacio de Monferrado, que fue, el que vendió la Isla à los Venecianos año de 1149. à los quales despues de muchas rebeliones, está aora pacificamente sujeta; haziendo ellos lo posible en fortificarla, por el cercano peligro de los Turcos

en que está: y así allende de la Ciudad de Candia, Colonia suya, y la Canea, han ultimamente fortificado el Puerto de Suda, con dos Castillos, sin otros varios lugares, donde el enemigo ubiera podido desembarcar. Del Puerto de Espinalarga, que es muy semejante al de Suda, no creo tienen mucha cuenta, por no tener aguas, ni el vezino monte, madera gruesa. Al contorno de Candia, ay varias Islicas en que no ay cosa buena, sino conejos, y ciertas fieras semejantes à las cabras silvestres, llamadas Estambecos. Las más de notar, son el gozo puesta al Poniente del Promontorio Ermico, (llamado *Frons Arietis*, por Estrabon) donde aportò San Pablo, en aquel su trabajo, que se describe à los veynte y siete Capítulos de los Hechos Apostolicos: la otra es Estandia, (enfrente de la Ciudad de Candia) llamada Dia, por los Antiguos.

ARCHIPIELAGO.

EN saliendo de Candia, nos engolfamos por el Archipiélago, llamado así, por la infinidad de Islas de que parece fue sembrado por manos de la Naturaleza: las cuales se dividen en Esporadas, esto es esparzidas; y en Cicladas, esto es puestas en cerco, cuyo nombre se llaman las que están cerca de Delos, oy Esdile. Las unas, y las otras gozan un ayre muy templado, como lo atestiguan la hermosura, y bondad de los frutos; y el ingenio, disposición, y larga vida de sus moradores. En efecto no tendrían cosa que desear, sino se viesesen perseguidas de continuo, de quien puede algo por Mar; porque como son pequeñas, y por esto de poco poder, y desunidas entre sí no menos de gobierno, que de sitio, nunca les ha sido posible asegurarse de los asaltos de los Corsarios. Ni florecieron jamás, sino en el tiempo de la libertad de los Griegos, porque como entonces estava dividido el poder de las Ciudades de Grecia, no tenían Enemigos de importancia, y así florecían los Ingenios, las artes, y los trafegos. Pero baxo de los Romanos, vieron se sumamente trabajadas de Corsarios, que con mil fustas armadas corrían todo aquel Mar. Desde entonces acá, jamás han recobrado su lustre: porque las guerras civiles de los Romanos, las Armadas de los Sarracenos, y despues las de los Turcos, é infinitos Corsarios, no las han dexado, ni dexan reposar. Seria grande prolixidad ir las reconociendo todas, y describiendo de una en una,

y tras esto de poco gusto para los Lectores : bastará haver dicho esto en general , y tocar algo de las mayores ; porque esta misma miseria fuya es causa que se tenga oy menos noticia dellas , que jamas se tuvo ; y de las qualidades de algunas se puede hazer juyzio de las demas. El Archipelago pues , comienza à Cherigo , que yaze al Mediodía de Cabo Mallio. Esta Isla , tiene sesenta millas de circuito , ciñenla muchos escollos , y rocas que la hazen muchos puertos , pero todos angostos , y por esto poco seguros : es montuosa , y en lo mas alto de un monte tiene una Ciudad ; facanse de aqui , escogidísimos marmoles. A su lado está Chicherigo , de diez millas de boxa y las Islitas , de los Ciervos ; entre las quales es Anticyra celebre por su escogido Elleboro. Pero dexando estas à parte , veese al Septentrion de Candia una como hilera dellas de Poniente , à Levante ; esto es Milo (que tiene , à Antimelo delante) Satorini , Nio , Nanfro , Estanpalia ; cuyos nombres antiguos fueron , *Melos* , *Theusia* , *Ios* , *Anaphe* , *Astipalea* ; esta postrera tiene , ochenta y ocho millas de circunferencia. Ay cerca della una Islica , que era parte de la Ciudad de Gnido , haze dos puertos , y no tiene una milla de circuito. Sobre las susodichas se ve Sifano , Morgo , y Lango ; que son *Siphnus* , *Amorgus* , *Cos* ; de las quales esta postrera padeciò el año 1490. tan terrible temblor , que se le derribaron tres Pueblos , y murieron cinco mil personas ; boxa quinientos cinquenta estadios , y es toda fertile , y en particular de escogidísimos vinos. Fue patria de Hipocrates , Principe de los Medicos , y de Apelles , singularísimo Pintor ; donde antiguamente se labravan riquísimos paños de seda. No lexos de Lango se ve Calamo , llamada antes Claros. Siguenfe en otra hilera , Serfina , Paro , Nixia , y Lero ; esto es : *Seriphus* , *Paros* , *Naxos* , *Leria*. En Serfina , las ranas son mudas. Paro , es famosa por sus Marmoles blancos ; Nixia , por la excelencia del vino ; Lero por su mucho Aloes ; no lexos de las quales estan Mandria , y Palamosa (antes Pathmos) donde San Juan escrivio su Apocalipsis. En otra hilera , estan Macronefi , Zea , Efdile , y Nicaria ; esto es : *Helenia* , *Cia* , *Delos* , *Icaria*. En Efdile , se ven aun oy vestigios del Templo de Apollo , y grandes pedazos de estatuas , y cosas semejantes ; dividefe en dos Islas , una de quatro millas , y otra de diez , y esta se llama Ortigia. Nicaria , es la que dá el nombre al Mar Icario : el qual se remata en el Mirtoo , hazia Mandria , y el Mirtoo en el Carpagio : la Isla boxa trezientos estadios , no tiene puerto , sino

arto buenas playas, y abunda de pastos; y así trahian aqui los Samios su ganado. De la otra parte se ve, Adre, Tine, y Micone, esto es: *Andros*, *Tenos*, *Micone*. Tine, es de Venecianos, y como Rosa entre espinas, se mantiene en medio de Turcos, libre de su tirania, para bien de los Esclavos pobres, que huyendo acuden à ella, donde son bien recibidos; boxa quarenta millas, y Micone treynta. Veense luego por la costa de Asia, Samo, Chio, y Metellino, Islas importantes. Samo, tiene de circuitu ochenta y siete millas, y fueron naturales della, la Sibilla Samia, y el Filosofo Pitagoras; en la qual Reynò Policrates, Tirano felicissimo: sus vasos de barro, son muy celebres. No lleva vino, y es cosa admirable, porque todas las otras, y la tierra convezina lo lleva en abundancia; en lo demas tiene buen terreno, lo que prueba Estrabon, por las perpetuas Guerras, que tuvo; aora està casi desierta, porque los Justinianos, que fueron Señores della, como no la pudieron defender de Cossarios, trasportaron à Chio, sus Vecinos. Chio boxa ciento y veynte y cinco millas, insigne por los vinos Arvifios, que son escogidissimos, sobre todos los de Grecia, y por la almaciga, que lleva. Su ayre es muy templado, y el terreno fructifero; tiene muchos, y muy buenos puertos, y surgideros; gozaronla mucho tiempo los Justinianos, Cavalleros Genoveses, los quales fueron despojados della por Selin Segundo Rey de Turcos: ay treynta y seys Pueblos murados. No lexos del Promontorio Melena, se ve Pfiro, Isla eminente de quarenta Estadios de circunferencia. Mitilene, boxa ciento sesenta y ocho millas de muy buen terreno: toma el nombre de la Metropoli; que fué otro tiempo Ciudad excelente, por la magnificencia de los edificios, y nobleza de sus moradores. Aunque Vitruvio arguye de poco avisados à sus fundadores, por averla puesto en un sitio donde sus Vecinos en corriendo el viento Austro enfermavan, y soplando el Coro tolsian. Ay en ella dos puertos, uno Austral capaz de cinquenta Galeras, y otro Boreal, para qualquier Armada apto. Desta Isla salieron Alceo, Safo, Terpandro, Teofrasto, y Pittaco; y aun ay, entre todas las del Archipelago, es quizá la mas bien poblada; y tiene en ella el Turco (de la fuerte que en Rodas) algunas Galeras de guarda: entre la qual, y el Continente estan las tres Arginussas, pequeñas Islas. Encima de Mitilene, hazia el Ellesponto, se descubre Tenedos, famosa, por la retirada de los Griegos en la Guerra Troyana, y por

las

las discordias, y guerras, entre Venecianos, y Genoveses. De la otra parte, se ven por la costa de Europa, en el Golfo Saronico, la Isla Salamina, y luego Egina, ambas famosas, aquella por la rota de los Persianos; y esta, por su valor naval, pues, con que no boxa mas de ciento, y ochenta estadios, tuvo un tiempo el Imperio del Mar. Passado el Cabo de las Columnas, se descubre Negroponte, Reyna del Archipelago, de figura larga, y angosta, y que à manera de un arco, se encorva, y tuerce hazia Beocia; de quien la divide un Canal de ochenta passas de largo, y quarenta de ancho, llamavante antiguamente el Euripo. De suerte que se passa por un puente de una parte à otra; y en este passo està la Metropoli, de quien toma la Isla el nombre, y es Ciudad importante: y baxo del puente, con un impetu admirable, crece, y mengua el Mar quatro vezes al dia, (ó siete vezes, como otros comunmente afirman) cosa tan digna de admiracion, que segun se dize, de no poder hallar Aristoteles la causa della, murió desesperado. Ay en esta Isla dos celebres Promontorios; el Casarco, infame, por los muchos naufragios, y el Ceneo, à el opuesto con distancia de ciento cinquenta millas. Tiene dos Rios, el Ceneo, y el Nileo, aquel haze la lana blanca al ganado que beve de sus aguas, y este negra. Junto à Caristo (famoso por la abundancia de Marmoles escogidissimos para labrar columnas) se hallan ciertas piedras, llamadas Amiantos, que las hñlan, y texen, de las quales hazian los antiguos telas invioldables al fuego, con que conservavan enteras las cenizas de los muertos, que quemavan, para cuyo efecto los amortajavan en ellas. Finalmente es Isla de tan notable fertilidad, que à tanto por tanto, no tiene que imbidiar à Sicilia. En tiempos de Pio V. haziendo discursos, grandissimos Capitanes, del modo de hazer guerra al Turco, se resolvieron en que no se podia començar por otra parte mejor que por esta Isla, como puesto aptissimo para proveer de vituallas al Exercito, y para trabajar à los estados del enemigo. Al Septentrion de Negroponte, se descubre Siro, donde fué criado Achilles en trage de muger; y à su Poniente, Esciati, y Escopulo, divididas con un Canal, (aquella boxa veynte y dos millas, y esta doze) y otras diversas Islas de poca consideracion. Hazia la costa de Tracia, se levanta Lenos, (ò Estalimene) con cien millas de circuitu; cuya parte Septentrional, y Oriental, es algo esteril à causa de la falta de agua; pero las otras son mas fertiles, y pobladas, y de sitio llano,

Aquí está el monte Volcano esteril todo, fino de la tierra, que se saca, por la virtud que tiene contra el veneno, y calenturas pestilenciales; la qual se saca desta suerte. En lo alto del susodicho montezi- llo nace una fuente, cuya agua descendiendo à lo baxo, da toda en una alberca, hecha por ella misma, la qual tienen cubierta de tablas, ayuntadas unas con otras, con suma diligencia; y à feys de Agosto, se canta sobre el collado una Missa, (guardando los Turcos en esto, la consuetud antigua) en el entretanto desvian la corriente del agua, para que no entre en la alberca; y levantando la cubierta de tablas, sacan curiosamente el agua con vasos, y esponjas. Hecho esto, sacan el barro, y lodo que à hecho el agua, y hazen varios montones del, teniendo por menos, ó mas perfecto, el que hallan menos, ó mas ondo en la alberca ó rebalzo; y luego bolviendola à hechar su cober- tor, con asistencia de un Ministro del Turco, hazen ciertos pane- zillos del barro, y los sellan con el Sello del Gran Señor, y aun ha- zen del mismo, algunos vasos para beber, divididos así estos co- mo los panecillos, en tres grados de perfeccion, y bondad; y para que duren mas, los cuezen: y esto hecho los llevan al Gran Señor que los reparte en quien le parece. El Bellonio escribe, que toda esta Isla, haze setenta y cinco caserías. En su contorno tiene varias Isl- licas, mas altas, y asperas que ella; à la diestra está Tasso; (que boxa quarenta millas, y tiene tres buenas poblaciones) y à la finies- tra Lembro, de sesenta y siete millas de box; y no muy lexos, Samo- tracia, (oy Samandrachi) que es la Isla de mas puertos, segun su tamaño, y magnitud, que se sabe. Otras ay sembradas por unas par- tes, y otras de aquel Mar, como Hierro, y Suda, de diez y ocho millas; Lime, y Macri, de quarenta; y Dromo, de treynta.

PROPONTIDE, Y MAR

MAYOR.

NAvegando hazia Constantinopla, entramos en un grandísimo Canal, entre Asia, y Europa, dividido en tres partes. Porque donde comienza à angostarse entre los Dardanellos, se llama Ellef- ponto; donde despues se estiende, y ensancha, se llama Proponti- de; y ultimamente, donde otra vez se acerca la Asia à Europa, que es entre Constantinopla, y Escutari, se llama Bosforo Tracio.

En

En la Propontide, está la Isla Marmora, *Preconesus*, de quien toma su nombre oy la misma Propontide, y Calonimo, de casi treynta y feys millas de magnitud. Siguese *Cyfico*, tan cercana del continente, que se passa con un puente, y ayunta dos senos contrarios; por lo que la llamó *Aristides*, vínculo del Mar Egeo, y del Euxino. Luego se ve una hilera de *Islicas* todas despobladas, y de poca consideracion, junto à la costa de *Asia*; y casi à vista de *Constantinopla*, ay no se que tantas que si bien no exceden à las dichas en magnitud, ni *Veziños*, excedenlas empero en celebridad, y fama, por ser *Veziñas* de una tan insigne Ciudad. La primera es *San Andres*, ceñida (fino hazia Levante) de peñas altísimas, y tajadas. Siguese la del *Príncipe* (con otras dos sus *Veziñas*) que boxa sesenta estadios; y tiene dos Poblaciones, la una se llama del *Príncipe*, y la otra *Carya*; en aquella se ven los cimientos de un famoso Monasterio donde vivian mas de quinientas Monjas. Delante *Calcedon*, se levanta *Calcide*, dividida en tres collados, con un puerto sugeto al Austro: donde aun oy junta à una Aldea mal poblada, se ven los montones de tierra sacada de las hoyas, y minas del *Cardenillo*, y del *Azul*. A quatro Estadios desta se ve *Antigonia* Isla aspera, y pedregosa con una Aldea; *Pitys*, junto à ella, que no boxa mas de media milla. Siguese *Platys*, baxa, y llana; y luego *Oxia*, alta, y casi semejante à una Piramide, vestida de *Laureles*, cuyas *Ostreas* son muy celebradas. La Isla de los Baños, que tiene tres millas de box, con dos collados eminentes. La ultima es *Porta*, à siete millas de *Constantinopla*, con una Aldea, y un puerto, y cerca el Aldea dos cisternas redondas. Las susodichas Islas no se alexan más de sesenta estadios de la tierra firme. Las *Cianeas* tan cantadas de Poetas, son dos escollos puestos à la entrada del *Bósforo*; casi contiguos el uno con *Asia*, y el otro con *Europa*, con distancia de veynte estadios entre los dos. Los Griegos las llaman *Simplegádas*, porque à los que navegan de la Propontide, hazia el Euxino, parece que se acercan, y se alexan, la una de la otra. En el Euxino no ay Isla de consideracion; aunque alguna vez hazen mencion los Escritores de una que está en frente del *Boristenes*, la qual no tiene cosa notable, sino la variedad de sus nombres; pues ya la llaman *Boristenes*, ya *Leuce*, y ya *Achillea*: oy parece ser que se llama *Sinovefe*; y boxa tres millas.

MAR LICIO, PAMPHILIO, Y CILICIO.

PERO bolvamos algo atras, al lado Occidental de la Asia, y demos una vista à las Islas que le estan delante; de las quales es la primera Escarpanto, de quien toma su nombre el vezino mar, boxa dozientos estadios, y es su sitio muy eminente, cercada de varias Islas, como Casio, Nifari, y Piscopia: de las quales esta postrera, se llamó Telos, y boxa treynna millas, y Niffari, quarenta. Siguese Rodas, de terreno fertilissimo; y de ayre sobre manera suave, y dulce, porque no se le passa ningun dia sin ver el Sol. Tuvo antiguamente grande dominio, y floreció mucho en las cosas navales: y fuè asiento, y morada cerca de dozientos años de los Cavalleros de San Juan. Eltrabon escribe, que la Ciudad Metropolitana de la Isla, y por bondad del puerto, y por belleza de calles, y barrios, y por fortaleza de muros, y por excelencia de fabricas, era tal, que no se le podia, no solo anteponer, pero ni igualar ninguna otra. Pindaro, para mostrar la felicidad desta Isla, dize, que la llueve oro. Tiene de circunferencia ciento y veynte y cinco millas, poco mas, ò menos. A su Poniente, estan Carchi, y Limonia, y mas hazia Tramontana, las Simias. Carchi, boxa doze millas; y las Simias, treynna. Por la costa de Licia, se ven las Poscellas, y en los confines de la Pamfilia, las Chelidonias (de quien toma su nombre el Cabo Chelidonio) que son tres, distan seys estadios del Continente, y cinco, las unas de las otras. Enfrente del Promontorio Corico, està Grambusa, oy Giambrustia.

CHIPRE.

Esta nobilissima Isla, tiene de largo dozientas y diez millas; de ancho sesenta y cinco, de circuito quinientas y cinquenta. Atraviessala un monte de Oriente à Poniente, y la divide en dos partes. Sus naturales la reparten en onze comarcas, y abrà en ella cien-


ciento y sesenta mil almas. Su ayre es universalmente caloroso, excepto en la comarca de Cerines, donde le llega la Tramontana fresca de la parte del Mar, y los montes la defienden de los vientos Meridionales: pero en las montañas el ayre hierre muy rezio. Es pobre de aguas, porque sus Rios son mas arroyos, y las fuentes, y Pozos no son muchos, y llueve muy pocas vezes. Por esto, hazen ciertos algibes, ò balzas grandes, donde recogen el agua de la lluvia para la necesidad. En muchas partes ay una suerte de tierra, que se llama Roca del todo inutil, porque ni es piedra ni terreno, aunque se podria llamar terreno pedregoso; à causa desta Roca, las aguas son muy malas, y los Pozos no se pueden zahondar. Pero donde no ay este impedimento, y se halla algun humor, abunda muchissimo de azucar, algodón, y vino excelentissimo, granos, legumbres, azafranes, miel, azeite, terebinto, grana, y no le falta alambre, caparosa, y toda suerte de metales. Entre sus riquezas, es de consideracion la Sal, que se haze en un lugar llamado las Salinas; donde en un espacioso lago, como defaguan ciertos arroyos en Invierno, por la naturaleza del terreno, y fuerza del Sol, se convierte toda su agua en sal muy blanca, y muy firme. Boxa este lago doze millas, pero lo firme de la sal no se haze sino en un espacio de dos millas y media, y en el resto se haze sal menuda. Ay en esta Isla cerca de ochocientas caserías con algunas Ciudades. La Metropoli Nicosia, Arzobispado, tiene mas de quatro millas de circunferencia, està en un sitio, que simboliza mucho con el de Florencia por la vezindad de los montes, y por ser los mejores Pozos, y fuentes de la Isla. Famagusta, era la llave del Reyno, cerca de la qual està el sitio de Constanza con un lago, ò estanque, que le apesta el ayre. Siguese Baffo, y Limisso. La Naturaleza, por no moltrarse demasiado favorable à esta Isla, que los Poetas dedicaron à Venus, y los Griegos llamaron Macaria por ser tan regalada, y deleytosa, no le diò puerto alguno de consideracion, porque el de Famagusta, no es capaz de doze Galeras, y el de Cirene, es mas nido, que puerto, segun es pequeño. Con todo esto tiene algunas playas buenas, particularmente la de las Salinas, y de Limisso. Esta Isla, en tiempos del Emperador Constantino estuvo diez y siete años sin que la lloviesse el Cielo, por lo que se despoblò. Despues aportando Santa Elena en ella, la edificò un Templo, sobre el Monte Olimpo, y puso en el, un peque-


ño pedacito de la Vera Cruz, que ella avia allado, y así bolvió el Cielo à llover en ella, y bueltos sus moradores, pidieron auxilio à los Emperadores Constantinopolitanos, que para su seguridad los socorriesen, y amparassen, y algunos dellos para alcanzar esto, allende de las haciendas, obligaron sus personas: los quales se llaman oy Paricios, y los tienen en cuenta de esclavos, los demas, se llaman Francomatos, y estas son las dos diferencias de viugo, que ay en Chipre. Lo restante se divide en Nobles, y Ciudadanos. Fue despues señoreada por los Duques asta el año 1190. en el qual Ricardo Rey de Inglaterra se hizo señor della, con la muerte de Gherfalo, y la dió à los Cavalleros Templarios por cien mil escudos, y estos à Guido de Lusiniáno, por el mismo precio; cuyo hermano Emerigo, obtuvo titulo de Rey della, del Romano Pontifice. Al contorno de Chipre està la Islica Clide, y las Capacias de poca consideracion.

ARADO.

Concluyamos con las Islas, y su Descripcion, con un escollo famoso en la Sagrada Escritura, que se llama Arado. Está delante Tortosa, y boxa siete estadios. Uvo en el una importante Ciudad contada entre las de Tripol; la qual comenzaron à edificar ciertos fugitivos, y vanderizos de Sidon, para su seguridad. Valianse de la agua de una Cisterna, ò de tierra firme, que no està mas de veynte estadios lexos, y siesta les era defendida, sacavanla de una fuente, que nace dentro del Mar, entre la Isla, y el Continente, en cinquenta brazas (como escribe Plinio) de ondo, suviendo de alli el agua dulce con el artificio de una bomba de cuero. Esta Ciudad, con las riquezas de muchos, que se les avezindavan para vivir seguros de la tirania de los Reyes de Soria, y con el empleo de las cosas navales creció increíblemente, y se hizo señora de una buena parte de la tierra firme. Hazese memoria della mas de una vez en la Sagrada Escritura, à causa de la riqueza de sus Ciudadanos, llamados Aradios por el Profeta Ezechiel.

FIN DE LA DESCRIPCION DE TODO
el Mundo.





OTERO

1800

1800