



MINISTERIO DE AGRICULTURA Y GANADERIA

PROGRAMA NACIONAL DE REGIONALIZACION AGRARIA

PRONAREG

O. R. S. T. O. M.

DOCUMENTO N° 2

**DIAGNOSTICO SOCIO-ECONOMICO  
DEL MEDIO RURAL ECUATORIANO**



**TIERRA**

PREPARADO POR  
DEPARTAMENTO DE SOCIO-ECONOMIA

Quito, Noviembre de 1978

M.A.G.  
PROGRAMA NACIONAL DE  
REGIONALIZACION AGRARIA

O.R.S.T.O.M.

DIAGNOSTICO SOCIO ECONOMICO  
DEL MEDIO RURAL ECUATORIANO

DOCUMENTO N° 2

L A T I E R R A

PREPARADO POR :

DEPARTAMENTO SOCIO-ECONOMIA

Quito, Noviembre de 1.978

REPUBLICA DEL ECUADOR

PROGRAMA NACIONAL DE REGIONALIZACION AGRARIA

P R O N A R E G

Ing. Enrique Suárez R.

DIRECTOR EJECUTIVO DEL PROGRAMA NACIONAL  
DE REGIONALIZACION AGRARIA

Dr. David Vera A.

SUB - DIRECTOR DE PRONAREG

Ing. José Endara B.

JEFE DEL DEPARTAMENTO DE AGRO SOCIO ECONOMIA

Dr. Alain Bernard

ASESOR ORSTOM

(AGRO ECONOMIA)

DOCUMENTO N° 2

L A T I E R R A

PREPARADO POR :

LICENCIADO EN ECONOMIA

Edison Arias

AUXILIARES DE ECONOMIA

Srta. Beatríz Calero

Sr. Patricio Benítez

Sr. Marco Flores

Sr. Juan Vinueza

TRABAJOS DE MECANOGRAFIA

Srta. Sonia Noboa

Srta. Patricia Idrobo

DIAGNOSTICO SOCIO ECONOMICO  
DEL MEDIO RURAL ECUATORIANO

# I N D I C E

	Página
INTRODUCCION GENERAL	1
EXPLICACION METODOLOGICA DE LOS CUADROS ESTADISTICOS	3
CAPITULO I	9
Clasificación de las UFAS según tipos principales en tenencia o actividad	11
CAPITULO II	37
Formas de adquisición de las Tierras según tamaño de UFA	39
Precio de la Tierra	73
CAPITULO III	79
Uso General de la Tierra por tamaño de UFA	81
Uso de la Tierra según tamaño de UFA	107
Repartición del Uso de la Tierra por tamaño de UFA	133
CAPITULO IV	159
Uso de la Tierra según Formas de Tenencia	161
Repartición de los tipos de Tenencia según tamaño de las UFAS	187
Anexos	213
Diagramas	215
Mapas	

## I N T R O D U C C I O N

Al hablar de la "tierra", considerándola como factor de producción agropecuaria, surgen dos tipos de preguntas en cuanto a ella:

- 1.- ¿ Quién la posee y cómo se la adquirió ?
- 2.- ¿ Cómo se la utiliza y con qué formas la tierra interviene en los procesos de producción y redistribución del ingreso ?

En el marco de la Encuesta Agrícola 1.975, se quiso aclarar estas preguntas, a nivel de todo el país, con las limitaciones de una encuesta por muestreo, lo cual influye directamente en la fiabilidad que se puede dar a estos datos (1). Sin embargo, se piensa poner de manifiesto algunos fenómenos tan controvertidos a nivel del país, con el máximo de objetividad que se debe a la realidad del sector agropecuario ecuatoriano.

.../...

---

(1) Ver "Introducción Metodológica" Documento Nº 1 Diagnóstico Socio Económico del Medio Rural Ecuatoriano. (PRONAREG) Departamento Socio Economía.

Como fue anotado en la Introducción Metodológica de este Diagnóstico Socio - Económico, el universo era definido como el "Sector Rural", o, más bien el conjunto de las unidades familiares agrícolas que se encuentran o viven fuera de los núcleos urbanos, parroquiales, cantonales o provinciales. De aquí que tiene que hacerse una primera distinción : en este universo, quiénes son los que no tienen tierra, y cuántos son ? (Capítulo I), en cuanto a los terratenientes (grandes, medianos o pequeños), como han adquirido la tierra ? (Capítulo II).

En cuanto a los "Campesinos sin Tierra", se hablará posteriormente de sus fuentes de ingresos (2) o consumo (3). Por ello al analizar la utilización general de la tierra (Capítulo III) y las modalidades de la Tenencia de la misma. (Capítulo IV), se refiere exclusivamente a los campesinos que disponen de dicho recurso.

Desde un punto de vista general, en este Informe, se sitúa y desarrolla el análisis estadístico de un sólo factor de la producción agropecuaria, reservando para otro documento (4) los pronunciamientos y las conclusiones más adecuadas a esta realidad con la cual más del 80% de las UFAS (Unidades Familiares Agrícolas) ecuatorianas se enfrentan.

- 
- (2) Ver "Documento N° 7 Los Ingresos en el Medio Rural Ecuatoriano" Diagnóstico Socio - Económico del Medio Rural Ecuatoriano. (PRONAREG) Departamento Socio Economía.
  - (3) Ver "Documento N° 9 El Consumo en el Medio Rural Ecuatoriano" Diagnóstico Socio Económico. El Medio Rural Ecuatoriano (PRONAREG) Departamento Socio Economía.
  - (4) Ver "Documento N° 12 Síntesis General" Diagnóstico Socio - Económico del Medio Rural Ecuatoriano. (PRONAREG) Departamento Socio Economía.

EXPLICACION METODOLOGICA DE  
LOS CUADROS ESTADISTICOS

CLASIFICACION DE LAS UFAS SEGUN LOS TIPOS PRINCIPALES DE TENENCIA O ACTIVIDAD

Uno de los resultados importantes de la Encuesta Agro - Socio - Económica de PRONAREG 1.975, constituye sin lugar a dudas, el haber podido determinar la actividad más relevante de la Unidad Familiar Agropecuaria (U.F.A.); de la investigación, se han detectado diecisiete tipos de Tenencia o Actividad, a saber :

CODIGO	TIPOS DE ACTIVIDAD O TENENCIA
1	Propietario
2	Arrendatario
3	Partidario
4	UFA cultivada con administrador
5	Arrimado
6	Sembrador
7	Jornalero
8	Huasipunguero
9	Cedido
10	Ocupada sin título o Apropriado
11	Propiedad de la comuna explotada individualmente
12	Propiedad de la comuna explotada colectivamente
13	Propiedad de la cooperativa explotada individualmente
14	Propiedad de la cooperativa explotada colectivamente
15	Comerciantes
16	Pescadores
17	Otros

Como podemos observar en los cuadros estadísticos que presentamos a continuación, la Información se halla distribuída así :

Por Estratos o Tamaños de UFA .- Se dan en hectáreas y se determinan en base a superficie total que dispone el agricultor no importando el tipo de tenencia de la tierra.

Número Total de UFAS .- Constituye el número de UFAS de cada uno de los intervalos.

Tipos de Tenencia o Actividad .- El número total de UFAS de cada uno de los tamaños se distribuye horizontalmente de acuerdo al tipo de tenencia o actividad que describimos anteriormente.



UFAS sin Tierra" .- Son aquellas que teniendo o no actividades en el sector agrícola disponen de una superficie pequeña de tierra, (menos de 1.000 m<sup>2</sup>) que les pueda servir en la actividad agropecuaria. Igualmente estas UFAS se encuentran distribuidas en los diferentes tipos de actividad.

#### FORMAS DE ADQUISICION DE LAS TIERRAS SEGUN TAMAÑO DE UFA

A nuestro entender una parte importante de este trabajo constituye la presentación de cuadros estadísticos que muestran las principales formas de adquisición de las tierras; de la investigación se definieron cinco formas fundamentales a saber : Herencia, Compra, Cesión, Apropiación y Donación.

Necesario es sin embargo, realizar una breve explicación de la composición de la serie de cuadros que presentamos bajo el título "Formas de Adquisición de las Tierras según Tamaño de UFA".

Tamaño de UFA .- Se determina en base a la superficie total que dispone la unidad familiar agrícola, no importando la forma de tenencia ni la forma de adquisición de la tierra.

Número Total de UFAS .- Corresponde al número de unidades familiares agrícolas que se encuentran en cada uno de los intervalos.

Superficie Total .- Corresponde a la superficie de las UFAS, que están comprendidas dentro de cada tamaño.

Formas de Adquisición .- Existen cinco formas principales de adquisición, y se presentan dos tipos de información para cada una :

Número .- Es el total de las fincas que adquirieron una parte o el total de sus tierras dentro de la forma de adquisición correspondiente.

Porcentaje .- Es la relación entre el número de UFAS dentro de cada forma y el número total de UFAS de cada intervalo

Finalmente señalaremos que una misma UFA puede tener una o dos formas principales de adquisición.

## LOS PRECIOS DE LA TIERRA

De un total de 8.474 UFAS entrevistadas, 7.688 familias poseen tierras en 1.974, y, de estas 3,229 compraron, desde 1.920, aproximadamente una parte o el todo de sus terrenos (o sea 42% de las UFAS).

En el caso de compra, se registró el año y el precio por hectárea, sin considerar la superficie comprada. En el caso de varias adquisiciones al nivel de la misma UFA, se registró únicamente la más importante en cuanto al terreno comprado.

Sumando para cada año, desde 1.920, los precios unitarios por hectárea, y dividiéndolos por el número de casos de compra, se ha obtenido un precio promedio simple, es decir no ponderado por la importancia de cada compra. Sin embargo, la evolución histórica, de estos promedios refleja el aumento progresivo del precio de la tierra en las tres grandes zonas del territorio nacional.

Además, en cuanto a la Sierra y Costa, se separaron los datos correspondientes a los sectores censales definidos como "Periféricos", considerando que el precio de la tierra podía resultar más alto, en éstos, debido a la proximidad urbana.

Se hacen constar aquí los datos por año, desde 1.920 (tanto para la Sierra, Costa y Oriente); estos datos fueron agrupados por quinquenios, para poder corregir las discrepancias que corresponden a este tipo de muestreo.

## USO DE LA TIERRA SEGUN FORMAS DE TENENCIA

La tenencia de la tierra en nuestro concepto se refiere al derecho que dispone el agricultor de usar la misma, sin embargo existen varias clases de derechos, los mismos que definen a los diferentes tipos de tenencia; a pesar de la dificultad de ordenarlos en categorías, hemos detectado en la investigación trece formas "Jurídicas" de Tenencia de la Tierra.

Brevemente presentamos una explicación de la Información Estadística que se resume en el cuadro "Uso de la Tierra Según Formas de Tenencia".

Tamaño de la UFA .- Se determina a través de la superficie total que dispone el agricultor, cualquiera sea su forma de tenencia, lo que sirve a su vez para la clasificación y ubicación de la UFA dentro de cada uno de los intervalos con sus respectivas características.

Número Total de UFAS.- Equivale al número de unidades familiares agrícolas que se encuentran dentro de cada uno de los intervalos.

Superficie Total .- Es la suma de las superficies de las UFAS, de cada uno de los intervalos sin importar el tipo de tenencia.

Tipos de Tenencia .- La superficie total por cada uno de los intervalos se encuentra distribuída de acuerdo a los diferentes tipos de tenencia. Es decir por cada intervalo o columna la suma de las superficies de cada una de las categorías de tenencia debe ser igual a la fi la superficie total.

#### REPARTICION DE LOS TIPOS DE TENENCIA SEGUN EL TAMAÑO DE LAS UFAS

Esta serie de cuadros estadísticos constituye la distribución en valores relativos del "Uso De la Tierra Según Formas de Tenencia".

Número Total de UFAS .- Cantidad relativa de unidades familiares agrícolas dentro de cada intervalo tomando como base 100 el total de UFAS de la provincia.

Superficie Total .- Superficie relativa dentro de cada intervalo tomando como base 100 la sumatoria de la "Superficie Total" de cada provincia.

Tipos de Tenencia .- El cálculo de los valores relativos se lo hizo ver ticalmente para cada uno de los tamaños y se tomó como base 100 la superficie total del intervalo correspondiente, igual proce dimiento se utiliza para la obtención de datos en la columna "Total".

#### USO GENERAL DE LA TIERRA POR TAMAÑO DE UFA

Bajo este título se presenta una serie de cuadros estadísticos por provincias y por regiones que muestran la utilización de la tierra sea para ac tividades agrícolas o sea para actividades pecuarias.

A continuación en forma resumida, se explican los conceptos utilizados en esta serie de cuadros :

Tamaño de UFA .- Según los intervalos indicados en el encabezamiento del cuadro se ubican las UFAS con sus características respectivas.

Número de UFAS .- Equivale a la suma de todas las unidades familiares agrícolas que están comprendidas dentro de cada intervalo de tenencia cuantitativa de la tierra, sin importar la forma de tenencia.

Superficie Total .- Es la suma de la superficie que disponen las UFAS, de cada uno de los intervalos.

Superficie en Cultivos .- Constituye la superficie destinada sea a cultivos anuales y permanentes.

Superficie de Barbecho y Descanso .- Es la superficie que durante el año de referencia se utilizó, a pesar de ser aprovechable.

Superficie de Pastos Artificiales .- Constituye la superficie destinada al cultivo de pastos, en los que se realizan algunas labores culturales.

Superficie de Tierras Aprovechadas - Es la suma de las superficies destinadas a : cultivos, descanso, barbecho y pastos artificiales para cada tamaño.

Pastos Naturales .- Es la superficie ocupada con pastos en los que no se realiza ninguna labor cultural.

Superficie Total de Pastos .- Es la suma de la superficie de pastos artificiales y naturales para cada estrato.

Otros Terrenos .- Es la superficie ocupada por : páramos, montes, bosques, quebradas, barrancos, riscos, lagos, lagunas, pantanos , etc.

#### USO DE LA TIERRA SEGUN TAMAÑO DE UFA

Igualmente la información se halla distribuída por tamaño de UFA. Para obtener los valores relativos de cada una de las variables de la primera columna se hace base 100 a la superficie total de cada intervalo y se distribuyen verticalmente los porcentajes en base a la superficie que se presenta en la serie de cuadros titulados "Uso General de la Tierra por Tamaño de UFA".

## REPARTICION DEL USO DE LA TIERRA POR TAMAÑO DE UFA

En la presente serie de cuadros se da a conocer la distribución en valores relativos, en base a los valores absolutos que constan en el cuadro - "Uso General de la Tierra por Tamaño de UFA", realizando horizontalmente el cálculo de porcentajes y tomando como base 100 el total de cada una de las variables detalladas en la primera columna.

C A P I T U L O I



CLASIFICACION DE LAS UFAS SEGUN LOS TIPOS  
PRINCIPALES DE TENENCIA O ACTIVIDAD





CLASIFICACION DE LAS UFAS SEGUN LOS TIPOS PRINCIPALES  
DE TENENCIA O ACTIVIDAD

PROVINCIA : CARCHI

Tamaño (Has)	Numero Total UFAS	T I P O S D E T E N E N C I A O A C T I V I D A D																
		1	2	3	4	5	6	7	8	9	10	11	12	13	14	15	16	17
0 - 1	1.781	972	81	485						162						81		
1 - 2	1.862	1052	81	648						81								
2 - 5	4.534	3077	81	1052					162	81	81							
5 - 10	3.400	2914	162	162						81	81							
10 - 20	1.133	971		81							81							
20 - 50	1.214	1133		81														
50 - 100	243	81	81		81													
+ 100	324	162	81		81													
T O T A L	14.491	10362	567	2509	162				162	405	243					81		
UFAS SIN TIERRA	1.134	82		81		81		566								81		243

CLASIFICACION DE LAS UFAS SEGUN LOS TIPOS PRINCIPALES  
DE TENENCIA O ACTIVIDAD

PROVINCIA : IMBABURA

Tamaño (Has)	Numero Total UFAS	T I P O S D E T E N E N C I A O A C T I V I D A D																
		1	2	3	4	5	6	7	8	9	10	11	12	13	14	15	16	17
0 - 1	6.220	5320		600					225	75								
1 - 2	5.696	3672	150	974	150	75		75	75	225	300							
2 - 5	7.719	5396		899					674	75	675							
5 - 10	4.047	2772		450					225	150	450							
10 - 20	2.548	2173	150						75		150							
20 - 50	1.274	1049	75								75				75			
50 - 100	824	749													75			
+ 100	450	450																
T O T A L	28.778	21581	375	2923	150	75		75	1274	525	1650				150			
UFAS SIN TIERRA	1.574	300				75		824								75		300

**CLASIFICACION DE LAS UFAS SEGUN LOS TIPOS PRINCIPALES  
DE TENENCIA O ACTIVIDAD**

PROVINCIA : PICHINCHA

Tamaño (Has)	Numero Total UFAS	T I P O S D E T E N E N C I A O A C T I V I D A D																	
		1	2	3	4	5	6	7	8	9	10	11	12	13	14	15	16	17	
0 - 1	19.862	17595	162	890		243	81	81		405	243	81						81	
1 - 2	9.485	7299		890		81			243	324	243	243				162			
2 - 5	9.404	7460	324	486	243				243	405	81	81				81			
5 - 10	6.810	5919	243	324							162					162			
10 - 20	4.297	4054			81						162								
20 - 50	4.783	3487	162		81						1053								
50 - 100	1.297	1054			81						162								
+ 100	810	405			324								81						
<b>T O T A L</b>	<b>56.748</b>	<b>47273</b>	<b>891</b>	<b>2590</b>	<b>810</b>	<b>324</b>	<b>81</b>	<b>81</b>	<b>486</b>	<b>1134</b>	<b>2106</b>	<b>405</b>	<b>81</b>			<b>405</b>		<b>81</b>	
<b>UFAS SIN TIERRA</b>	<b>4.135</b>	<b>243</b>				<b>162</b>		<b>2596</b>								<b>162</b>	<b>162</b>		<b>810</b>

CLASIFICACION DE LAS UFAS SEGUN LOS TIPOS PRINCIPALES  
DE TENENCIA O ACTIVIDAD

PROVINCIA : COTOPAXI

Tamaño (Has)	Numero Total UFAS	T I P O S D E T E N E N C I A O A C T I V I D A D																
		1	2	3	4	5	6	7	8	9	10	11	12	13	14	15	16	17
0 - 1	11.742	11014		312	208					104	104							
1 - 2	11.015	10287	104	312						104	208							
2 - 5	12.158	11742	208								208							
5 - 10	4.156	3948		104							104							
10 - 20	1.143	1039		104														
20 - 50	1.143	1143																
50 - 100	208				208													
+ 100	208	208																
T O T A L	41.773	39381	312	832	416					208	624							
UFAS SIN TIERRA	312																	312

CLASIFICACION DE LAS UFAS SEGUN LOS TIPOS PRINCIPALES  
DE TENENCIA O ACTIVIDAD

PROVINCIA : TUNGURAHUA

Tamaño (Has)	Numero Total UFAS	T I P O S D E T E N E N C I A O A C T I V I D A D																
		1	2	3	4	5	6	7	8	9	10	11	12	13	14	15	16	17
0 - 1	22.322	21367	192	763														
1 - 2	6.868	6580		288														
2 - 5	6.296	6200		96														
5 - 10	1.812	1812																
10 - 20	954	954																
20 - 50	382	392																
50 - 100	477	477																
+ 100	191	191																
T O T A L	39.302	37963	192	1147														
UFAS SIN TIERRA	954							287								96		571

CLASIFICACION DE LAS UFAS SEGUN LOS TIPOS PRINCIPALES  
DE TENENCIA O ACTIVIDAD

PROVINCIA : CHIMBORAZO

Tamaño (Has)	Numero Total UFAS	T I P O S D E T E N E N C I A O A C T I V I D A D																
		1	2	3	4	5	6	7	8	9	10	11	12	13	14	15	16	17
0 - 1	21.834	19386	102	1632						612	102							
1 - 2	9.387	7857	204	1224							102							
2 - 5	10.407	9387		918						102								
5 - 10	3.265	2959	102	204														
10 - 20	1.124	920			204													
20 - 50	1.020	1020																
50 - 100	306	306																
+ 100	1.632	1224		204	102					102								
T O T A L	48.975	43059	408	4182	306					816	204							
UFAS SIN TIERRA	1.427	102						917										408

CLASIFICACION DE LAS UFAS SEGUN LOS TIPOS PRINCIPALES  
DE TENENCIA O ACTIVIDAD

PROVINCIA : BOLIVAR

Tamaño (Has)	Numero Total UFAS	T I P O S D E T E N E N C I A O A C T I V I D A D																	
		1	2	3	4	5	6	7	8	9	10	11	12	13	14	15	16	17	
0 - 1	4.480	3616	157	314						314	79								
1 - 2	3.537	2359	314	392		79	79			157	157								
2 - 5	5.344	4480	157	236						157	314								
5 - 10	4.716	4166	157				79				314								
10 - 20	3.144	2358	157								629								
20 - 50	3.301	2358	314								550	79							
50 - 100	786	550									157		79						
+ 100	550	392			79						79								
T O T A L	25.858	20279	1256	942	79	79	158			628	2279	79		79					
UFAS SIN TIERRA	550							471											79



CLASIFICACION DE LAS UFAS SEGUN LOS TIPOS PRINCIPALES  
DE TENENCIA O ACTIVIDAD

PROVINCIA : CAÑAR

Tamaño (Has)	Numero Total UFAS	T I P O S D E T E N E N C I A O A C T I V I D A D																
		1	2	3	4	5	6	7	8	9	10	11	12	13	14	15	16	17
0 - 1	8.381	7782		499						100								
1 - 2	3.492	2893	200	399														
2 - 5	3.691	2992		399							300							
5 - 10	5.288	4590		200	99					199	200							
10 - 20	1.896	1497								199	200							
20 - 50	1.097	1097																
50 - 100	499	499																
+ 100	698	399			299													
<b>T O T A L</b>	<b>25.042</b>	<b>21749</b>	<b>200</b>	<b>1497</b>	<b>398</b>					<b>498</b>	<b>700</b>							
<b>UFAS SIN TIERRA</b>	<b>2.794</b>					<b>100</b>		<b>2494</b>								<b>100</b>		<b>100</b>

**CLASIFICACION DE LAS UFAS SEGUN LOS TIPOS PRINCIPALES  
DE TENENCIA O ACTIVIDAD**

PROVINCIA : AZUAY

Tamaño (Has)	Numero Total UFAS	T I P O S D E T E N E N C I A O A C T I V I D A D																	
		1	2	3	4	5	6	7	8	9	10	11	12	13	14	15	16	17	
0 - 1	25.500	24545	80	238				80		477	80								
1 - 2	13.425	12947		318							160								
2 - 5	13.425	11995		238						160	1032								
5 - 10	3.019	2622									397								
10 - 20	1.033	875									158								
20 - 50	556	396	80		80														
50 - 100	238	158			80														
+ 100	476	396			80														
<b>T O T A L</b>	<b>57.672</b>	<b>53934</b>	<b>160</b>	<b>794</b>	<b>240</b>			<b>80</b>		<b>637</b>	<b>1827</b>								
UFAS SIN TIERRA	796	159	79					320											238

CLASIFICACION DE LAS UFAS SEGUN LOS TIPOS PRINCIPALES  
DE TENENCIA O ACTIVIDAD

PROVINCIA : LOJA

Tamaño (Has)	Numero Total UFAS	T I P O S D E T E N E N C I A O A C T I V I D A D																
		1	2	3	4	5	6	7	8	9	10	11	12	13	14	15	16	17
0 - 1	10.109	7684	501	1002		84		84		252	84	418						
1 - 2	12.949	10609	752	418				167	251	167	585							
2 - 5	16.040	14704	250	250					251	167	418							
5 - 10	5.263	5013		83						167								
10 - 20	3.091	3007								84								
20 - 50	1.169	1085	84															
50 - 100	418	418																
+ 100	167	167																
<b>T O T A L</b>	<b>49.206</b>	<b>42687</b>	<b>1587</b>	<b>1753</b>		<b>84</b>		<b>84</b>	<b>167</b>	<b>754</b>	<b>669</b>	<b>1421</b>						
UFAS SIN TIERRA	1.505	334				84		921										166

CLASIFICACION DE LAS UFAS SEGUN LOS TIPOS PRINCIPALES  
DE TENENCIA O ACTIVIDAD

PROVINCIA : ESMERALDAS

Tamaño (Has)	Numero Total UFAS	T I P O S D E T E N E N C I A O A C T I V I D A D																
		1	2	3	4	5	6	7	8	9	10	11	12	13	14	15	16	17
0 - 1	1.609	1149	115							115	115						115	
1 - 2	1.494	689								345	460							
2 - 5	4.711	2643	115							460	1493							
5 - 10	3.332	2298		115						115	804							
10 - 20	2.873	2298									575							
20 - 50	3.677	2528									1149							
50 - 100	919	574									345							
+ 100	1.034	1034																
T O T A L	19.649	13213	230	115						1035	4941						115	
UFAS SIN TIERRA	2.643							1838								345	345	115

CLASIFICACION DE LAS UFAS SEGUN LOS TIPOS PRINCIPALES  
DE TENENCIA O ACTIVIDAD

PROVINCIA : MANABI

Tamaño (Has)	Numero Total UFAS	T I P O S D E T E N E N C I A O A C T I V I D A D																
		1	2	3	4	5	6	7	8	9	10	11	12	13	14	15	16	17
0 - 1	13.588	9695	1762	74		74				1836	147							
1 - 2	12.486	9328	1175	147		74				1542	220							
2 - 5	20.565	16967	1322							1542	734							
5 - 10	10.797	10209	147							147	294							
10 - 20	9.989	9402	220							147	220							
20 - 50	10.503	9842	74							147	440							
50 - 100	2.424	2276	74							74								
+ 100	1.615	1615																
<b>T O T A L</b>	<b>81.967</b>	<b>69334</b>	<b>4774</b>	<b>221</b>		<b>148</b>				<b>5435</b>	<b>2055</b>							
<b>UFAS SIN TIERRA</b>	<b>8.962</b>							<b>7933</b>		<b>147</b>						<b>367</b>	<b>74</b>	<b>441</b>

CLASIFICACION DE LAS UFAS SEGUN LOS TIPOS PRINCIPALES  
DE TENENCIA O ACTIVIDAD

PROVINCIA : LOS RIOS

Tamaño (Has)	Numero Total UFAS	T I P O S D E T E N E N C I A O A C T I V I D A D																
		1	2	3	4	5	6	7	8	9	10	11	12	13	14	15	16	17
0 - 1	8.556	2853	1529			102		813		2751	407			102				
1 - 2	3.972	1019	611	204				101	306	713	611	101		306				
2 - 5	5.296	2852	306	204				101		509	713			611				
5 - 10	3.870	2954								407	509							
10 - 20	2.750	2648							102									
20 - 50	2.546	2546																
50 - 100	509	509																
+ 100	834	834																
T O T A L	28.333	16215	2445	408		102		1015	408	4380	2240	101		1019				
UFAS SIN TIERRA	18.926	4157		204		101		12324		915	713							512

CLASIFICACION DE LAS UFAS SEGUN LOS TIPOS PRINCIPALES  
DE TENENCIA O ACTIVIDAD

PROVINCIA : GUAYAS

Tamaño (Has)	Numero Total UFAS	T I P O S D E T E N E N C I A O A C T I V I D A D																
		1	2	3	4	5	6	7	8	9	10	11	12	13	14	15	16	17
0 - 1	13.152	5174	2440	74		442		74		1032	886	2956		74				
1 - 2	12.487	4316	2241					74		1131	2167	2167		317				74
2 - 5	21.058	10378	1277					74		1277	4165	3423		464				
5 - 10	12.265	4791	666							444	4218	1554		518	74			
10 - 20	6.798	3542		74						370	1628	1036		148				
20 - 50	6.206	4060								74	962	148		592	370			
50 - 100	1.625	737			74					74	666							74
+ 100	1.552	1256								74	148				74			
T O T A L	75.143	34254	6624	148	74	442		222		4476	14840	11284		2113	518			148
UFAS SIN TIERRA	15.146	148						11064		222		222				370	740	2380

CLASIFICACION DE LAS UFAS SEGUN LOS TIPOS PRINCIPALES  
DE TENENCIA O ACTIVIDAD

PROVINCIA : EL ORO

Tamaño (Has)	Numero Total UFAS	T I P O S D E T E N E N C I A O A C T I V I D A D																
		1	2	3	4	5	6	7	8	9	10	11	12	13	14	15	16	17
0 - 1	2.909	1527	582	73						291	436							
1 - 2	4.000	2836	509	73						291	291							
2 - 5	4.582	3200	509							146	727							
5 - 10	3.418	2181	291	73						73	800							
10 - 20	3.127	2400									654		73					
20 - 50	2.254	1090		73	73						1018							
50 - 100	945	800									145							
+ 100	727	436			145						146							
T O T A L	21.962	14470	1891	292	218					801	4217		73					
UFAS SIN TIERRA	2.329							1529										800



CLASIFICACION DE LAS UFAS SEGUN LOS TIPOS PRINCIPALES  
DE TENENCIA O ACTIVIDAD

PROVINCIA : NAPO

Tamaño (Has)	Numero Total UFAS	T I P O S D E T E N E N C I A O A C T I V I D A D																
		1	2	3	4	5	6	7	8	9	10	11	12	13	14	15	16	17
0 - 1	414	47		92						46	229							
1 - 2	138	46		46		46												
2 - 5	781	413	92	46						92	138							
5 - 10	689	413		46						184	46							
10 - 20	1.057	414		46						92	505							
20 - 50	2.803	965								322	1516							
50 - 100	2.114	1195								92	781							46
+ 100	184	46									138							
<b>T O T A L</b>	8.180	3539	92	276		46				828	3353							46
UFAS SIN TIERRA	873							827										46

**CLASIFICACION DE LAS UFAS SEGUN LOS TIPOS PRINCIPALES  
DE TENENCIA O ACTIVIDAD**

PROVINCIA : PASTAZA

Tamaño (Has)	Numero Total UFAS	T I P O S D E T E N E N C I A O A C T I V I D A D																
		1	2	3	4	5	6	7	8	9	10	11	12	13	14	15	16	17
0 - 1	127	63								64								
1 - 2	128									128								
2 - 5	128	64									64							
5 - 10	227	66	64									97						
10 - 20	192	64										128						
20 - 50	1.214	575										639						
50 - 100	575	383										192						
+ 100	128	128																
<b>T O T A L</b>	<b>2.719</b>	<b>1343</b>	<b>64</b>							<b>192</b>	<b>1120</b>							
<b>UFAS SIN TIERRA</b>	<b>413</b>								<b>413</b>									

CLASIFICACION DE LAS UFAS SEGUN LOS TIPOS PRINCIPALES  
DE TENENCIA O ACTIVIDAD

PROVINCIA : MORONA SANTIAGO

Tamaño (Has)	Numero Total UFAS	T I P O S D E T E N E N C I A O A C T I V I D A D																
		1	2	3	4	5	6	7	8	9	10	11	12	13	14	15	16	17
0 - 1	931	409						174		290	58							
1 - 2	233	117	58	58														
2 - 5	872	756								58	58							
5 - 10	814	523								58	233							
10 - 20	873	699									116	58						
20 - 50	2.385	1280									523	582						
50 - 100	1.570	814									698	58						
+ 100	174	174																
<b>T O T A L</b>	<b>7.852</b>	<b>4772</b>	<b>58</b>	<b>58</b>				<b>174</b>		<b>406</b>	<b>1686</b>	<b>698</b>						
<b>UFAS SIN TIERRA</b>	<b>408</b>	<b>58</b>						<b>292</b>										<b>58</b>

**CLASIFICACION DE LAS UFAS SEGUN LOS TIPOS PRINCIPALES  
DE TENENCIA O ACTIVIDAD**

PROVINCIA : ZAMORA CHINCHIPE

Tamaño (Has)	Numero Total UFAS	T I P O S D E T E N E N C I A O A C T I V I D A D																
		1	2	3	4	5	6	7	8	9	10	11	12	13	14	15	16	17
0 - 1	193	65				64				64								
1 - 2	192	64	64								64							
2 - 5	193	193																
5 - 10	322	129	64								129							
10 - 20	965	387	64			64					450							
20 - 50	2.059	644	64								1351							
50 - 100	1.029	193	64								772							
+ 100	386	257									129							
<b>T O T A L</b>	<b>5.339</b>	<b>1932</b>	<b>320</b>			<b>128</b>				<b>64</b>	<b>2895</b>							
<b>UFAS SIN TIERRA</b>	<b>451</b>							<b>451</b>										

**CLASIFICACION DE LAS UFAS SEGUN LOS TIPOS PRINCIPALES  
DE TENENCIA O ACTIVIDAD**

REGION : SIERRA

Tamaño (Has)	Numero Total UFAS	TIPOS DE TENENCIA O ACTIVIDAD																
		1	2	3	4	5	6	7	8	9	10	11	12	13	14	15	16	17
0 - 1	132.231	119281	1275	6735	208	327	81	245	225	2501	692	499				81		81
1 - 2	77.716	65555	1805	5863	150	235	79	75	485	1142	1337	828			162			
2 - 5	89.018	77433	1020	4574	243				1079	1231	2858	499			81			
5 - 10	41.776	36715	664	1527	99		79		225	430	1875				162			
10 - 20	20.363	17848	307	185	285				75	199	1464							
20 - 50	15.939	13150	715	81	161						1678	79			75			
50 - 100	5.296	4292	81		450						319			79	75			
+ 100	5.506	3994	81	204	965					102	79		81					
<b>T O T A L</b>	<b>387.845</b>	<b>338268</b>	<b>5948</b>	<b>19169</b>	<b>2561</b>	<b>562</b>	<b>239</b>	<b>320</b>	<b>2089</b>	<b>5605</b>	<b>10302</b>	<b>1905</b>	<b>81</b>	<b>79</b>	<b>555</b>	<b>81</b>		<b>81</b>
<b>UFAS SIN TIERRA</b>	<b>15.181</b>	<b>1220</b>	<b>79</b>	<b>81</b>		<b>502</b>		<b>9396</b>							<b>162</b>	<b>514</b>		<b>3227</b>

**CLASIFICACION DE LAS UFAS SEGUN LOS TIPOS PRINCIPALES  
DE TENENCIA O ACTIVIDAD**

REGION : COSTA

Tamaño (Has)	Numero Total UFAS	T I P O S D E T E N E N C I A O A C T I V I D A D																
		1	2	3	4	5	6	7	8	9	10	11	12	13	14	15	16	17
0 - 1	39.814	20398	6427	221		618		887		6025	1991	2956		176			115	
1 - 2	34.439	18188	4536	424		74		175	306	4022	3749	2268		623	-			74
2 - 5	56.212	36040	3529	204				175		3934	7832	3423		1075				
5 - 10	33.682	22433	1104	188						1186	6625	1554		518	74			
10 - 20	25.537	20290	220	74					102	517	3077	1036	73	148				
20 - 50	25.186	20066	74	73	73					221	3569	148		592	370			
50 - 100	6.422	4896	74		74					148	1156							74
+ 100	5.762	5175			145					74	294			74				
<b>T O T A L</b>	<b>227.054</b>	<b>147486</b>	<b>15964</b>	<b>1184</b>	<b>292</b>	<b>692</b>		<b>1237</b>	<b>408</b>	<b>16127</b>	<b>28293</b>	<b>11385</b>	<b>73</b>	<b>3132</b>	<b>518</b>		<b>115</b>	<b>148</b>
UFAS SIN TIERRA	48.006	4305		204		101		34688		1284	713	222				1082	1159	4248

CLASIFICACION DE LAS UFAS SEGUN LOS TIPOS PRINCIPALES  
DE TENENCIA O ACTIVIDAD

REGION : ORIENTE

Tamaño (Has)	Numero Total UFAS	TIPOS DE TENENCIA O ACTIVIDAD																
		1	2	3	4	5	6	7	8	9	10	11	12	13	14	15	16	17
0 - 1	1.665	584		92		64		174		464	287							
1 - 2	691	227	122	104		46				128	64							
2 - 5	1.974	1426	92	46						150	260							
5 - 10	2.052	1131	128	46						242	505							
10 - 20	3.087	1564	64	46		64				92	1199	58						
20 - 50	8.461	3464	64							322	4029	582						
50 - 100	5.288	2585	64							92	2443	58						46
+ 100	872	605									267							
TOTAL	24.090	11586	534	334		174		174		1490	9054	698						46
UFAS SIN TIERRA	2.145	58						1983										104

CLASIFICACION DE LAS UFAS SEGUN LOS TIPOS PRINCIPALES  
DE TENENCIA O ACTIVIDAD

RESUMEN NACIONAL

Tamaño (Has)	Numero Total UFAS	TIPOS DE TENENCIA O ACTIVIDAD																
		1	2	3	4	5	6	7	8	9	10	11	12	13	14	15	16	17
0 - 1	173.710	140263	7702	7048	208	1009	81	1306	225	8990	2970	3455		176		81	115	81
1 - 2	112.846	83970	6463	6391	150	355	79	250	791	5292	5150	3096		623	162			74
2 - 5	147.204	114899	4641	4824	243			175	1079	5315	10950	3922		1075	81			
5 - 10	77.510	60279	1896	1761	99		79		225	1858	9005	1554		518	236			
10 - 20	48.987	39702	591	305	285	64			177	808	5740	1094	73	148				
20.58 50	49.586	36680	853	154	234					543	9276	809		592	445			
50 - 100	17.006	11773	219		524					240	3918	58		79	75			120
+ 100	12.140	9774	81	204	1110					176	640		81		74			
TOTAL	638.989	497340	22446	20687	2853	1428	239	1731	2497	23222	47649	13988	154	3211	1073	81	115	275
UFAS SIN TIERRA	65.332	5583	79	285		603		46067		1284	713	222			162	1596	1159	7579





C A P Í T U L O   I I



FORMAS DE ADQUISICION DE LAS TIERRAS  
SEGUN TAMAÑO DE UFA



FORMAS DE ADQUISICION DE LAS TIERRAS SEGUN TAMAÑO DE UFA

PROVINCIA : CARCHI

Tamaño UFA	Número Total de UFAS	Superficie Total Hectáreas	Herencia		Compra		Cesión		Apropiación		Donación		Sin Datos	
			Número	%	Número	%	Número	%	Número	%	Número	%	Número	%
0 - 1	1.781	599	651	36.6	162	9.1	162	9.1			325	18.2	481	27.0
1 - 2	1.862	2.064	162	8.7	651	35.0	81	4.4			325	17.5	732	39.3
2 - 5	4.534	12.079	488	10.8	26.85	59.2	244	5.4	81	1.8	81	1.8	1.139	25.1
5 - 10	3.400	212.118	651	19.1	2.685	79.0	81	2.4	81	2.4	162	4.8	244	7.2
10 - 20	1.133	15.625	244	21.5	895	79.0			162	14.3			81	7.1
20 - 50	1.214	32.828	244	20.1	732	60.3					325	26.8	81	6.7
50 - 100	243	13.277			162	66.7							81	33.3
+ 100	324	89.459	81	25.0	162	50.0							81	25.0
TOTAL	14.491	188.049	2.521	17.4	8.134	56.1	568	3.9	324	2.2	1.218	8.4	2.920	20.2

FORMAS DE ADQUISICION DE LAS TIERRAS SEGUN TAMAÑO DE UFA

PROVINCIA : IMBABURA

Tamaño UFA	Número Total de UFAS	Superficie Total Hectáreas	Herencia		Compra		Cesión		Apropiación		Donación		Sin Datos	
			Número	%	Número	%	Número	%	Número	%	Número	%	Número	%
0 - 1	6.220	2.345	3.747	60.2	2.248	36.1	299	4.8			74	1.2	524	8.4
1 - 2	5.696	6.819	2.323	40.8	1.573	27.6	299	5.2	299	5.2	149	2.6	1.349	23.7
2 - 5	7.719	22.715	2.847	36.9	2.173	28.2	899	11.6	674	8.7	674	8.7	899	11.6
5 - 10	4.047	26.094	974	24.1	1.798	44.4	449	11.1	449	11.1	299	7.4	449	11.1
10 - 20	2.548	33.192	299	11.7	2.023	79.4	74	2.9	149	5.8			149	5.8
20 - 50	1.274	35.523	74	5.8	1.049	82.3			149	11.7			149	11.7
50 - 100	824	55.833	74	9.0	750	91.0								
+ 100	450	58.156	74	16.4	449	99.8			74	16.4				
TOTAL	28.778	240.677	10.412	36.2	12.063	41.9	2.020	7.0	1.794	6.2	1.196	4.2	3.519	12.2

FORMAS DE ADQUISICIÓN DE LAS TIERRAS SEGUN TAMAÑO DE UFA

PROVINCIA : PICHINCHA

Tamaño UFA	Número Total de UFAS	Superficie Total Hectáreas	Herencia		Compra		Cesión		Apropiación		Donación		Sin Datos	
			Número	%	Número	%	Número	%	Número	%	Número	%	Número	%
0 - 1	19.862	5.552	8.709	43.8	8.709	43.8	651	3.3	244	1.2	1.058	5.3	911	4.6
1 - 2	9.485	11.260	2.523	26.6	3.662	38.6	895	9.4	325	3.4	1.790	18.9	1.058	11.2
2 - 5	9.404	25.187	2.197	23.4	4.802	51.1	895	9.5	81	0.9	1.139	12.1	895	9.5
5 - 10	6.810	43.631	976	14.3	4.639	68.1			325	4.8	813	11.9	651	9.6
10 - 20	4.297	56.140	569	13.3	3.255	75.8	81	1.9	244	5.7	325	7.6	81	1.9
20 - 50	4.783	144.384	325	6.8	3.011	63.0			1.139	23.8	488	10.2	162	3.4
50 - 100	1.297	79.488	162	12.5	976	75.3			162	12.5				
+ 100	810	421.073	324	40.0	324	40.0			162	20.0	81	10.0		
TOTAL	56.748	786.715	15.785	27.8	29.378	51.8	2.522	4.4	2.682	4.7	5.694	10.0	3.758	6.6



FORMAS DE ADQUISICION DE LAS TIERRAS SEGUN TAMAÑO DE UFA

PROVINCIA : COTOPAXI

Tamaño UFA	Número Total de UFAS	Superficie Total Hectáreas	Herencia		Compra		Cesión		Apropiación		Donación		Sin Datos	
			Número	%	Número	%	Número	%	Número	%	Número	%	Número	%
0 - 1	11.742	5.476	7.274	61.9	4.052	34.5	103	0.9	103	0.9	311	2.6	311	2.6
1 - 2	11.015	14.163	6.442	58.5	4.156	37.7	103	0.9	207	1.9	311	2.8	415	3.8
2 - 5	12.158	31.496	4.780	39.3	5.403	44.4	103	0.8	415	3.4	3.429	28.2	311	2.6
5 - 10	4.156	26.061	1.247	30.0	2.909	70.0			207	5.0	311	7.5	103	2.5
10 - 20	1.143	14.807	311	27.2	727	63.6							105	9.2
20 - 50	1.143	32.940	415	36.3	727	63.6			103	9.0				
50 - 100	208	10.391	104	50.0									104	50.0
+ 100	208	163.768	104	50.0	104	50.0								
<b>T O T A L</b>	<b>41.773</b>	<b>299.102</b>	<b>20.677</b>	<b>49.5</b>	<b>18.078</b>	<b>43.3</b>	<b>309</b>	<b>0.7</b>	<b>1.035</b>	<b>2.5</b>	<b>4.362</b>	<b>10.4</b>	<b>1.349</b>	<b>3.2</b>

FORMAS DE ADQUISICION DE LAS TIERRAS SEGUN TAMAÑO DE UFA

PROVINCIA : TUNGURAHUA

Tamaño UFA	Número Total de UFAS	Superficie Total Hectáreas	Herencia		Compra		Cesión		Apropiación		Donación		Sin Datos	
			Número	%	Número	%	Número	%	Número	%	Número	%	Número	%
0 - 1	22.322	7.736	14.664	65.7	7.667	34.3	191	0.9			479	2.1	1.153	5.2
1 - 2	6.868	7.927	3.258	47.4	4.025	58.6					95	1.4	287	4.2
2 - 5	6.296	16.770	2.779	44.1	4.600	73.1					95	1.5	95	1.5
5 - 10	1.812	11.972	1.150	63.5	1.246	68.8								
10 - 20	954	14.347	95	10.0	954	100.0								
20 - 50	382	13.546	191	50.0	382	100.0								
50 - 100	477	31.861	191	40.0	383	80.3								
+ 100	191	40.065	191	100.0	95	49.7								
TOTAL	39.302	144.224	22.519	57.3	19.352	49.3	191	0.5			669	1.7	1.535	3.9

FORMAS DE ADQUISICION DE LAS TIERRAS SEGUN TAMAÑO DE UFA

PROVINCIA : CHIMBORAZO

Tamaño UFA	Número Total de UFAS	Superficie Total Hectáreas	Herencia		Compra		Cesión		Apropiación		Donación		Sin Datos	
			Número	%	Número	%	Número	%	Número	%	Número	%	Número	%
0 - 1	21.834	9.417	13.263	60.7	6.631	30.4	714	3.3	204	0.9	510	2.3	1.637	7.5
1 - 2	9.387	11.478	4.285	45.6	4.489	47.8	102	1.1	102	1.1	408	4.3	1.122	12.0
2 - 5	10.407	30.986	4.591	44.1	5.917	56.9	204	2.0			306	2.9	816	7.8
5 - 10	3.265	21.538	1.530	46.9	2.142	65.6							306	9.4
10 - 20	1.124	15.835	306	27.2	1.020	90.7					102	9.1		
20 - 50	1.020	29.636	102	10.0	918	90.0								
50 - 100	306	19.691	204	66.7	306	100.0								
+ 100	1.632	187.119	816	50.0	714	43.8	102	6.3					204	12.5
T O T A L	48.975	325.700	25.097	51.2	22.137	45.2	1.122	2.3	306	0.6	1.326	2.7	4.085	8.3

FORMAS DE ADQUISICION DE LAS TIERRAS SEGUN TAMAÑO DE UFA

PROVINCIA : BOLIVAR

Tamaño UFA	Número Total de UFAS	Superficie Total Hectáreas	Herencia		Compra		Cesión		Apropiación		Donación		Sin Datos		
			Número	%	Número	%	Número	%	Número	%	Número	%	Número	%	
0 - 1	4.480	2.381	2.200	49.1	1.257	28.1	314	7.0	78	1.7	78	1.7	553	12.3	
1 - 2	3.537	4.605	943	26.7	1.336	37.8	157	4.4	157	4.4	157	4.4	864	24.4	
2 - 5	5.344	15.491	2.908	54.4	2.279	42.3	157	2.9	314	5.9			393	7.4	
5 - 10	4.716	30.950	2.357	50.0	2.043	43.3			393	8.3			235	5.0	
10 - 20	3.144	41.184	786	25.0	1.650	52.5			786	25.0			157	5.0	
20 - 50	3.301	98.574	864	26.2	2.043	61.9			550	16.7			393	11.9	
50 - 100	786	50.929	157	20.0	393	50.3			236	30.0					
+ 100	550	91.775	314	57.1	235	42.7			78	14.2					
T O T A L	25.858	335.889	10.529	40.7	11.236	43.5		628	2.4	2.592	10.0	235	0.9	2.595	10.0

FORMAS DE ADQUISICION DE LAS TIERRAS SEGUN TAMAÑO DE UFA

PROVINCIA : CAÑAR

Tamaño UFA	Número Total de UFAS	Superficie Total Hectáreas	Herencia		Compra		Cesión		Apropiación		Donación		Sin Datos	
			Número	%	Número	%	Número	%	Número	%	Número	%	Número	%
0 - 1	8.381	3.512	4.589	54.8	3.392	40.5	99	1.2					598	7.1
1 - 2	3.492	4.310	1.696	48.6	1.496	42.8							598	17.1
2 - 5	3.691	10.954	1.496	40.5	1.995	54.1			299	8.1			399	10.8
5 - 10	5.288	35.368	997	18.9	4.090	77.3	199	3.8	199	3.8			199	3.8
10 - 20	1.896	24.443	498	26.3	1.297	68.4	199	10.5	199	10.5				
20 - 50	1.097	33.543	299	27.3	897	81.8								
50 - 100	499	36.017	99	19.8	400	80.2								
+ 100	698	100.469	99	14.2	598	85.7					99	14.2		
TOTAL	25.042	248.616	9.773	39.0	14.165	56.6	497	2.0	697	2.8	99	0.4	1.794	7.2

FORMAS DE ADQUISICION DE LAS TIERRAS SEGUN TAMAÑO DE UFA

PROVINCIA : AZUAY

Tamaño UFA	Número Total de UFAS	Superficie Total Hectáreas	Herencia		Compra		Cesión		Apropiación		Donación		Sin Datos	
			Número	%	Número	%	Número	%	Número	%	Número	%	Número	%
0 - 1	25.500	10.541	12.250	48.0	13.841	54.3	556	2.2	159	0.6	318	1.2	239	0.9
1 - 2	13.425	15.943	5.488	40.9	8.193	61.0	159	1.2	238	1.8	715	5.3	318	2.4
2 - 5	13.425	36.145	5.807	43.3	7.398	55.1	159	1.2	1.352	10.1	477	3.6	238	1.8
5 - 10	3.019	19.137	1.431	47.4	1.829	60.6			556	18.4				
10 - 20	1.033	12.631	477	46.2	636	61.6			238	23.0				
20 - 50	556	14.537	159	28.6	397	71.4							79	14.2
50 - 100	238	15.244	79	33.2	159	66.8								
+ 100	476	145.272			476	100.0								
TOTAL	57.672	269.450	25.691	44.5	32.929	57.1	874	1.5	2.543	4.4	1.510	2.6	874	1.5

FORMAS DE ADQUISICION DE LAS TIERRAS SEGUN TAMAÑO DE UFA

PROVINCIA : LOJA

Tamaño UFA	Número Total de UFAS	Superficie Total Hectáreas	Herencia		Compra		Cesión		Apropiación		Donación		Sin Datos	
			Número	%	Número	%	Número	%	Número	%	Número	%	Número	%
0 - 1	10.109	4.962	5.848	57.8	1.838	18.2	668	6.6	83	0.8	334	3.3	1.419	14.0
1 - 2	12.949	16.341	7.017	54.2	3.843	29.7	919	7.1	167	1.3	250	1.9	1.253	9.7
2 - 5	16.040	44.553	8.270	51.6	7.435	46.4	751	4.7	167	1.0	334	2.1	501	3.1
5 - 10	5.263	33.843	3.091	58.7	2.088	39.7	83	1.6	167	3.2	668	12.7	83	1.6
10 - 20	3.091	40.134	1.587	51.3	1.587	51.3			167	5.4	668	21.6		
20 - 50	1.169	36.033	835	71.4	417	35.7					250	21.4		
50 - 100	418	26.943	83	19.9	167	40.0					168	40.2		
+ 100	167	25.063			167	100.0								
TOTAL	49.206	227.872	26.731	54.3	17.542	35.7	2.421	4.9	751	1.5	2.672	5.4	3.256	6.6

FORMAS DE ADQUISICION DE LAS TIERRAS SEGUN TAMAÑO DE UFA

PROVINCIA : ESMERALDAS

Tamaño UFA	Número Total de UFAS	Superficie Total Hectáreas	Herencia		Compra		Cesión		Apropiación		Donación		Sin Datos	
			Número	%	Número	%	Número	%	Número	%	Número	%	Número	%
0 - 1	1.609	748	804	50.0	344	21.4	229	14.2	114	7.1			228	14.2
1 - 2	1.494	1.850	574	38.4	299	20.0	344	23.0	574	38.4				
2 - 5	4.711	14.053	2.068	43.9	574	12.2	459	9.7	1.723	36.6			114	2.4
5 - 10	3.332	21.717	2.068	62.1	229	6.9	344	10.3	804	24.1				
10 - 20	2.873	37.138	1.608	56.0	919	32.0			689	24.0				
20 - 50	3.677	114.401	1.608	43.7	919	25.0			1.378	37.5				
50 - 100	919	59.579	344	37.4	229	24.9			689	75.0				
+ 100	1.034	253.255	229	22.1	803	77.7			343	33.2				
TOTAL	19.649	502.741	9.303	47.3	4.316	22.0	1.376	7.0	6.314	32.1			342	1.7



FORMAS DE ADQUISICION DE LAS TIERRAS SEGUN TAMAÑO DE UFA

PROVINCIA : MANABI

Tamaño UFA	Número Total de UFAS	Superficie Total Hectáreas	Herencia		Compra		Cesión		Apropiación		Donación		Sin Datos	
			Número	%	Número	%	Número	%	Número	%	Número	%	Número	%
0 - 1	13.588	6.750	6.032	44.4	3.457	25.4	2.059	15.2	147	1.1	73	0.5	1.999	14.7
1 - 2	12.486	16.349	6.694	53.6	3.089	24.7	1.839	14.7	220	1.8	147	1.2	1.324	10.6
2 - 5	20.565	61.417	12.580	61.2	6.179	30.0	1.839	8.9	956	4.6			1.397	6.8
5 - 10	10.797	76.019	7.945	73.6	3.899	36.1	220	2.0	367	3.4			147	1.4
10 - 20	9.989	134.711	6.253	62.6	5.076	50.8	294	2.9	441	4.4			147	1.5
20 - 50	10.503	332.368	5.002	47.6	7.136	68.0	147	1.4	662	6.3	73	0.7	73	0.7
50 - 100	2.424	166.573	735	30.3	1.765	72.8			73	3.0			73	3.0
+ 100	1.615	437.061	661	40.9	1.177	72.9			73	4.5				
T O T A L	81.967	1'231.248	45.902	56.0	31.778	38.8	6.398	7.8	2.939	3.6	293	0.4	5.160	6.3

FORMAS DE ADQUISICION DE LAS TIERRAS SEGUN TAMAÑO DE UFA

PROVINCIA : LOS RIOS

Tamaño UFA	Número Total de UFA'S	Superficie Total Hectáreas	Herencia		Compra		Cesión		Apropiación		Donación		Sin Datos	
			Número	%	Número	%	Número	%	Número	%	Número	%	Número	%
0 - 1	8.556	3.982	2.851	33.3	4.074	47.6	4.481	52.4	1.324	15.5	101	1.2		
1 - 2	3.972	5.173	814	20.5	203	5.1	814	20.5	611	15.4			1.530	38.5
2 - 5	5.296	17.375	2.138	40.4	509	9.6	814	15.4	713	13.5	101	1.9	1.120	21.1
5 - 10	3.870	28.671	1.527	39.5	1.629	42.1	407	10.5	509	13.5				
10 - 20	2.750	33.295	1.222	44.4	1.629	59.2							101	3.7
20 - 50	2.546	73.068	407	16.0	2.138	84.0			101	4.0				
50 - 100	509	30.097	101	19.8	509	100.0								
+ 100	834	401.204	101	12.1	407	48.8			326	39.1				
<b>T O T A L</b>	<b>28.333</b>	<b>592.865</b>	<b>9.161</b>	<b>32.3</b>	<b>11.098</b>	<b>39.2</b>	<b>6.516</b>	<b>23.0</b>	<b>3.584</b>	<b>12.6</b>	<b>202</b>	<b>0.7</b>	<b>2.751</b>	<b>9.7</b>

FORMAS DE ADQUISICION DE LAS TIERRAS SEGUN TAMAÑO DE UFA

PROVINCIA : GUAYAS

Tamaño UFA	Número Total de UFAS	Superficie Total Hectáreas	Herencia		Compra		Cesión		Apropiación		Donación		Sin Datos	
			Número	%	Número	%	Número	%	Número	%	Número	%	Número	%
0 - 1	13.152	7.042	3.848	29.3	1.406	10.7	2.589	19.7	1.035	7.9	222	1.7	4.054	30.8
1 - 2	12.487	16.144	3.329	26.7	1.332	10.7	2.071	16.6	2.072	16.6	74	0.6	4.218	33.8
2 - 5	21.058	66.136	5.328	25.3	5.328	25.3	2.368	11.2	4.440	21.1	276	1.3	4.292	20.4
5 - 10	12.265	81.171	2.368	19.3	2.590	21.1	1.184	9.7	4.292	35.0	369	3.0	1.776	14.5
10 - 20	6.798	88.648	1.331	19.6	2.368	34.8	592	8.7	1.701	25.0	148	2.2	1.110	16.3
20 - 50	6.206	186.591	2.294	37.0	2.515	40.5	444	7.2	1.776	28.6	296	4.8	148	2.4
50 - 100	1.625	103.358	296	18.2	591	36.4	222	13.7	518	31.9			148	9.1
+ 100	1.552	650.902	370	23.8	1.184	76.3	148	9.5	296	19.1			74	4.8
TOTAL	75.143	1'199.992	19.164	25.5	17.314	23.0	9.618	12.8	16.130	21.5	1.385	1.8	15.826	21.1

FORMAS DE ADQUISICION DE LAS TIERRAS SEGUN TAMAÑO DE UFA

PROVINCIA : EL ORO

Tamaño UFA	Número Total de UFAS	Superficie Total Hectáreas	Herencia		Compra		Cesión		Apropiación		Donación		Sin Datos	
			Número	%	Número	%	Número	%	Número	%	Número	%	Número	%
0 - 1	2.909	1.447	727	25.0	872	30.0	290	10.0	436	15.0	72	2.5	512	17.6
1 - 2	4.000	5.120	1.672	41.8	1.454	36.4	290	7.3	218	5.5			581	14.5
2 - 5	4.582	13.076	1.818	39.7	1.600	34.9	145	3.2	654	14.3			509	11.1
5 - 10	3.418	21.839	800	23.4	1.527	44.7	145	4.2	800	23.4			363	10.6
10 - 20	3.127	41.804	1.090	34.9	1.600	51.2			654	20.9			72	2.3
20 - 50	2.254	68.334	654	29.0	1.018	45.2	72	3.2	945	41.9				
50 - 100	945	63.891	363	38.4	436	46.1			218	23.1				
+ 100	727	103.200	218	30.0	509	70.0			218	30.0				
TOTAL	21.962	318.711	7.342	33.4	9.016	41.1	942	4.3	4.143	18.9	72	0.3	2.037	9.3

FORMAS DE ADQUISICION DE LAS TIERRAS SEGUN TAMAÑO DE UFA

PROVINCIA : NAPO

Tamaño UFA	Número Total de UFAS	Superficie Total Hectáreas	Herencia		Compra		Cesión		Apropiación		Donación		Sin Datos	
			Número	%	Número	%	Número	%	Número	%	Número	%	Número	%
0 - 1	414	119	46	11.1			46	11.1	229	55.3			53	22.5
1 - 2	138	170	46	33.3									92	66.7
2 - 5	781	2.481	137	17.5	229	29.3	137	17.5	137	17.5	46	5.9	95	12.2
5 - 10	689	4.558	275	39.9	229	33.2	183	26.6	46	6.7			46	6.7
10 - 20	1.057	12.867	46	4.4	275	26.0	137	13.0	505	47.8	137	13.0		
20 - 50	2.803	91.518	183	6.5	551	19.7	321	11.5	1.516	54.1	275	9.8		
50 - 100	2.114	122,018			413	19.5	91	4.3	827	39.1	689	32.6	94	4.4
+ 100	184	22.977			46	25.0			137	74.5	46	25.0		
<b>TOTAL</b>	<b>8.180</b>	<b>256.708</b>	<b>733</b>	<b>9.0</b>	<b>1.743</b>	<b>21.3</b>	<b>915</b>	<b>11.2</b>	<b>3.397</b>	<b>41.5</b>	<b>1.193</b>	<b>14.6</b>	<b>420</b>	<b>5.1</b>

FORMAS DE ADQUISICION DE LAS TIERRAS SEGUN TAMAÑO DE UFA

PROVINCIA : PASTAZA

Tamaño UFA	Número Total de UFAS	Superficie Total Hectáreas	Herencia		Compra		Cesión		Apropiación		Donación		Sin Datos	
			Número	%	Número	%	Número	%	Número	%	Número	%	Número	%
0 - 1	127	25			63	49.6	64	50.4						
1 - 2	128	128					128	100.0						
2 - 5	128	447			64	50.0			64	50.0				
5 - 10	227	1.470			63	27.8			127	55.9			63	27.8
10 - 20	192	3.196			63	32.8			129	67.2				
20 - 50	1.214	39.118			383	31.5			639	52.6	192	15.8		
50 - 100	575	32.279			255	44.3			191	33.2	129	22.4		
+ 100	128	15.979			128	100.0								
TOTAL	2.719	92.642			1.019	37.5	192	7.1	1.150	42.3	321	11.8	63	2.3

FORMAS DE ADQUISICION DE LAS TIERRAS SEGUN TAMAÑO DE UFA

PROVINCIA : MORONA SANTIAGO

Tamaño UFA	Número Total de UFAS	Superficie Total Hectáreas	Herencia		Compra		Cesión		Apropiación		Donación		Sin Datos	
			Número	%	Número	%	Número	%	Número	%	Número	%	Número	%
0 - 1	931	232	174	18.7	349	37.5	465	49.9	58	6.2				
1 - 2	233	244			116	49.8							117	50.2
2 - 5	872	2.472	116	13.3	639	73.3	58	6.7	116	13.3				
5 - 10	814	5.194	58	7.1	465	57.1	58	7.1	290	35.6				
10 - 20	873	11.657	174	19.9	523	59.9	58	6.6	232	26.6				
20 - 50	2.385	72.275	58	2.4	1.163	48.8	58	2.4	1.105	46.3	58	2.4	58	2.4
50 - 100	1.570	98.596	58	3.7	756	48.2			756	48.2				
+ 100	174	20.824			116	66.7					58	33.3		
TOTAL	7.852	211.494	638	8.1	4.127	52.6	697	8.7	2.557	32.6	116	1.5	175	2.2

FORMAS DE ADQUISICION DE LAS TIERRAS SEGUN TAMAÑO DE UFA

PROVINCIA : ZAMORA CHINCHIPE

Tamaño UFA	Número Total de UFAS	Superficie Total Hectáreas	Herencia		Compra		Cesión		Apropiación		Donación		Sin Datos	
			Número	%	Número	%	Número	%	Número	%	Número	%	Número	%
0 - 1	193	103			64	33.2	64	33.2					65	33.7
1 - 2	192	225			64	33.3			64	33.3			64	33.3
2 - 5	193	695			193	100.0								
5 - 10	322	2.059			128	39.8			128	39.8			66	20.5
10 - 20	965	13.233	128	13.3	321	33.3			579	60.0				
20 - 50	2.059	56.439			643	31.2			64	3.1	1.351	65.6	64	3.1
50 - 100	1.029	60.795	64	6.2	128	12.4			772	75.0			65	6.3
+ 100	386	50.952	64	16.6	257	16.6			193	50.0				
T O T A L	5.339	184.501	256	4.8	1.798	33.7			128	2.4	3.087	57.8		



FORMAS DE ADQUISICION DE LAS TIERRAS SEGUN TAMAÑO DE UFA

REGION : SIERRA

Tamaño UFA	Número Total de UFAS	Superficie Total Hectáreas	Herencia		Compra		Cesión		Apropiación		Donación		Sin Datos	
			Número	%	Número	%	Número	%	Número	%	Número	%	Número	%
0 - 1	132.231	52.521	73.195	55.4	49.797	37.7	3.757	2.8	871	0.7	3.487	2.6	7.826	5.9
1 - 2	77.716	94.910	34.137	43.9	33.424	43.0	2.715	3.5	1.495	1.9	4.200	5.4	7.996	10.3
2 - 5	89.018	246.376	36.163	40.6	44.687	50.2	3.412	3.8	3.383	3.8	6.535	7.5	5.686	6.4
5 - 10	41.776	270.712	14.404	34.5	25.469	61.0	812	1.9	2.377	5.7	2.253	5.4	2.270	5.4
10 - 20	20.363	268.338	5.172	24.8	14.044	67.3	354	1.7	1.945	9.3	1.095	5.2	573	2.7
20 - 50	15.939	471.544	3.508	22.0	10.573	66.3			1.941	12.2	1.063	6.7	864	5.4
50 - 100	5.296	339.674	1.153	21.8	3.696	69.8			398	7.5	168	3.2	185	3.5
+ 100	5.506	1'322.219	2.003	36.4	3.324	60.4	102	1.9	314	5.7	180	3.3	285	5.2
TOTAL	387.845	3'066.294	169.735	43.8	185.014	47.7	11.152	2.9	12.724	3.3	18.981	4.9	25.685	6.6

FORMAS DE ADQUISICION DE LAS TIERRAS SEGUN TAMAÑO DE UFA

REGION : COSTA

Tamaño UFA	Número Total de UFAS	Superficie Total Hectáreas	Herencia		Compra		Cesión		Apropiación		Donación		Sin Datos	
			Número	%	Número	%	Número	%	Número	%	Número	%	Número	%
0 - 1	39.814	19.969	14.262	35.8	10.153	25.5	9.648	24.2	3.056	7.7	468	1.2	6.793	17.1
1 - 2	34.439	44.636	13.083	38.0	6.377	18.5	5.358	15.6	3.695	10.7	221	0.6	7.653	22.2
2 - 5	56.212	172.057	23.932	42.6	14.190	25.2	5.625	10.0	8.486	15.1	377	0.7	7.432	13.2
5 - 10	33.682	229.417	14.708	43.7	9.874	29.3	2.300	6.8	6.772	20.1	369	1.1	2.286	6.8
10 - 20	25.537	335.596	11.504	45.0	11.592	45.4	886	3.5	3.485	13.6	148	0.6	1.430	5.6
20 - 50	25.186	774.762	9.965	39.6	13.726	54.5	663	2.6	4.862	19.3	369	1.5	221	0.9
50 - 100	6.422	423.498	1.839	28.6	3.530	55.0	222	3.5	1.498	23.3			221	3.4
+ 100	5.762	1'845.622	1.579	27.4	4.080	70.8	148	2.6	1.256	21.8			74	1.3
T O T A L	227.054	3'845.557	90.872	40.0	73.522	32.4	24.850	10.9	33.110	14.6	1.952	0.9	26.110	11.5

FORMAS DE ADQUISICION DE LAS TIERRAS SEGUN TAMAÑO DE UFA

REGION : ORIENTE

Tamaño UFA	Número Total de UFAS	Superficie Total Hectáreas	Herencia		Compra		Cesión		Apropiación		Donación		Sin Datos	
			Número	%	Número	%	Número	%	Número	%	Número	%	Número	%
0 - 1	1.665	479	220	13.2	476	28.6	639	36.4	287	17.2			158	9.5
1 - 2	691	767	46	6.7	180	26.0	128	18.5	64	9.3			273	39.5
2 - 5	1.974	6.095	253	12.8	1.125	57.0	195	9.9	317	16.1	46	2.3	95	4.8
5 - 10	2.052	13.281	333	16.2	885	43.1	241	11.7	591	28.8			175	8.5
10 - 20	3.087	40.953	348	11.3	1.182	38.3	195	6.3	1.445	46.8	137	4.4		
20 - 50	8.461	259.350	241	2.8	2.740	32.4	443	5.2	4.611	54.5	525	6.2	122	1.4
50 - 100	5.288	313.688	122	2.3	1.552	29.3	91	1.7	2.546	48.1	818	15.5	159	3.0
+ 100	872	110.732	64	7.3	547	62.7			330	37.8	104	11.9		
TOTAL	24.090	745.345	1.627	6.6	8.687	36.1	1.932	8.0	10.191	42.3	1.630	6.8	982	4.1

FORMAS DE ADQUISICION DE LAS TIERRAS SEGUN TAMAÑO DE UFA

RESUMEN NACIONAL

Tamaño UFA	Número Total de UFAS	Superficie Total Hectáreas	Herencia		Compra		Cesión		Apropiación		Donación		Sin Datos	
			Número	%	Número	%	Número	%	Número	%	Número	%	Número	%
0 - 1	173.710	72.969	87.677	50.5	60.426	34.8	14.044	8.1	4.214	2.4	3.955	2.3	14.777	8.5
1 - 2	112.846	140.313	47.266	41.9	39.981	35.4	8.201	7.3	5.254	4.7	4.421	3.9	15.922	14.1
2 - 5	147.204	424.528	60.348	41.0	60.002	40.8	9.232	6.3	12.186	8.3	6.958	4.7	13.213	9.0
5 - 10	77.510	513.410	29.445	38.0	36.228	46.7	3.353	4.3	9.740	12.6	2.622	3.4	4.731	6.1
10 - 20	48.987	644.887	17.024	34.8	26.818	54.8	1.435	2.9	6.875	14.0	1.380	2.8	2.003	4.1
20 - 50	49.586	1'505.656	13.714	27.7	27.039	54.5	1.106	2.2	11.414	23.0	1.957	3.9	1.207	2.4
50 - 100	17.006	1'076.860	3.114	18.3	8.778	51.6	313	1.8	4.442	26.1	986	5.8	565	3.3
+ 100	12.140	3'278.573	3.646	30.0	7.951	65.5	250	2.1	1.900	15.7	284	2.3	359	3.0
TOTAL	638.989	7'657.196	262.234	41.0	267.223	41.8	37.934	5.9	56.025	8.8	22.563	3.5	52.777	8.3

FORMAS DE ADQUISICION DE LAS TIERRAS SEGUN TAMAÑO DE UFA

(0 - 1)

PROVINCIAS	Número Total de UFAS	Superficie Total Hectárcas	Herencia		Compra		Cesión		Apropiación		Donación		Sin Datos	
			Número	%	Número	%	Número	%	Número	%	Número	%	Número	%
01 - Carchi	1.781	599	651	36.6	162	9.1	162	9.1			325	18.2	481	27.0
02 - Imbabura	6.220	2.345	3.747	60.2	2.248	36.1	299	4.8			74	1.2	524	8.4
03 - Pichincha	19.862	5.552	8.709	43.8	8.709	43.8	651	3.3	244	1.2	1.058	5.3	911	4.6
04 - Cotopaxi	11.742	5.476	7.274	61.9	4.052	34.5	103	0.9	103	0.9	311	2.6	311	2.6
05 - Tungurahua	22.322	7.736	14.664	65.7	7.667	34.3	191	0.9			479	2.1	1.153	5.2
06 - Chimborazo	21.834	9.417	13.263	60.7	6.631	30.4	714	3.3	204	0.9	510	2.3	1.637	7.5
07 - Bolívar	4.480	2.381	2.200	49.1	1.257	28.1	314	7.0	78	1.7	78	1.7	553	12.3
08 - Cañar	8.381	3.512	4.589	54.8	3.392	40.5	99	1.2					598	7.1
09 - Azuay	25.500	10.541	12.250	48.0	13.841	54.3	556	2.2	159	0.6	318	1.2	239	0.9
10 - Loja	10.109	4.962	5.848	57.8	1.838	18.2	688	6.6	83	0.8	334	3.3	1.419	14.0
11 - Esmeraldas	1.609	748	804	50.0	344	21.4	229	14.2	114	7.1			228	14.2
12 - Manabí	13.588	6.750	6.032	44.4	3.457	25.4	2.059	15.2	147	1.1	73	0.5	1.999	14.7
13 - Los Ríos	8.556	3.982	2.851	33.3	4.074	47.6	4.481	52.4	1.324	15.5	101	1.2		
14 - Guayas	13.152	7.042	3.848	29.3	1.406	10.7	2.589	19.7	1.035	7.9	222	1.7	4.054	30.5
15 - El Oro	2.909	1.447	727	25.0	872	30.0	290	10.0	436	15.0	72	2.5	512	17.6
16 - Napo	414	119	46	11.1			46	11.1	229	55.3			93	22.5
17 - Pastaza	127	25			63	49.6	64	50.4						
18 - Morona S.	931	232	174	18.7	349	37.5	465	49.9	58	6.2				
19 - Zamora Ch.	193	103			64	33.2	64	33.2					65	33.7
<b>T O T A L</b>	<b>173.710</b>	<b>72.969</b>	<b>87.677</b>	<b>50.5</b>	<b>60.426</b>	<b>34.8</b>	<b>14.044</b>	<b>8.1</b>	<b>4.214</b>	<b>2.4</b>	<b>3.955</b>	<b>2.3</b>	<b>14.777</b>	<b>8.5</b>

FORMAS DE ADQUISICION DE LAS TIERRAS SEGUN TAMAÑO DE UFA

(1 - 2)

PROVINCIAS	Número Total de UFAS	Superficie Total Hectárcas	Herencia		Compra		Cesión		Apropiación		Donación		Sin Datos	
			Número	%	Número	%	Número	%	Número	%	Número	%	Número	%
01 - Carchi	1.862	2.064	162	8.7	651	35.0	81	4.4			325	17.5	732	39.3
02 - Imbabura	5.696	6.819	2.323	40.8	1.573	27.6	299	5.2	299	5.2	149	2.6	1.349	23.7
03 - Pichincha	9.485	11.260	2.523	26.6	3.662	38.6	895	9.4	325	3.4	1.790	18.9	1.058	11.2
04 - Cotopaxi	11.015	14.163	6.442	58.5	4.156	37.7	103	0.9	207	1.9	311	2.8	415	3.8
05 - Tungurahua	6.868	7.927	3.258	47.4	4.025	58.7					95	1.4	287	4.2
06 - Chimborazo	9.387	11.478	4.285	45.6	4.489	47.8	102	1.1	102	1.1	408	4.3	1.122	12.0
07 - Bolívar	3.537	4.605	943	26.7	1.336	37.8	157	4.4	157	4.4	157	4.4	864	24.4
08 - Cañar	3.492	4.310	1.696	48.6	1.496	42.8							598	17.1
09 - Azuay	13.425	15.943	5.488	40.9	8.193	61.0	159	1.2	238	1.8	715	5.3	318	2.4
10 - Loja	12.949	16.341	7.017	54.2	3.843	29.7	919	7.1	167	1.3	250	1.9	1.253	9.7
11 - Esmeraldas	1.494	1.850	574	38.4	299	20.0	344	23.0	574	38.4				
12 - Manabí	12.486	16.349	6.694	53.6	3.089	24.7	1.839	14.7	220	1.8	147	1.2	1.324	10.6
13 - Los Ríos	3.972	5.173	814	20.5	203	5.1	814	20.5	611	15.4			1.530	38.5
14 - Guayas	12.487	16.144	3.329	26.7	1.332	10.7	2.071	16.6	2.072	16.6	74	0.6	4.218	33.8
15 - El Oro	4.000	5.120	1.672	41.8	1.454	36.4	290	7.3	218	5.5			581	14.5
16 - Napo	138	170	46	33.3									92	66.7
17 - Pastaza	128	128					128	100.0						
18 - Morona S.	233	244			116	49.8							117	50.2
19 - Zamora Ch.	192	225			64	33.3			64	33.3			64	33.3
<b>T O T A L</b>	<b>112.846</b>	<b>140.313</b>	<b>47.266</b>	<b>41.9</b>	<b>39.981</b>	<b>35.4</b>	<b>8.201</b>	<b>7.3</b>	<b>5.254</b>	<b>4.7</b>	<b>4.421</b>	<b>3.9</b>	<b>15.922</b>	<b>14.1</b>

FORMAS DE ADQUISICIÓN DE LAS TIERRAS SEGUN TAMAÑO DE UFA

(2 - 5)

PROVINCIAS	Número Total de UFAS	Superficie Total Hectárcas	Herencia		Compra		Cesión		Apropiación		Donación		Sin Datos	
			Número	%	Número	%	Número	%	Número	%	Número	%	Número	%
01 - Carchi	4.534	12.079	488	10.8	2.685	59.2	244	5.4	81	1.8	81	1.8	1.139	25.1
02 - Imbabura	7.719	22.715	2.847	36.9	2.173	28.2	899	11.6	674	8.7	674	8.7	899	11.6
03 - Pichincha	9.404	25.187	2.197	23.4	4.802	51.1	895	9.5	81	0.9	1.139	12.1	895	9.5
04 - Cotopaxi	12.158	31.496	4.780	39.3	5.403	44.4	103	0.8	415	3.4	3.429	28.2	311	2.6
05 - Tungurahua	6.296	16.770	2.779	44.1	4.600	73.1					95	1.5	95	1.5
06 - Chimborazo	10.407	30.986	4.591	44.1	5.917	56.9	204	2.0			306	2.9	816	7.8
07 - Bolívar	5.344	15.491	2.908	54.4	2.279	42.3	157	2.9	314	5.9	-		393	7.4
08 - Cañar	3.691	10.954	1.496	40.5	1.995	54.1			299	8.1			399	10.8
09 - Azuay	13.425	36.145	5.807	43.3	7.398	55.1	159	1.2	1.352	10.1	477	3.6	238	1.8
10 - Loja	16.040	44.553	8.270	51.6	7.435	46.4	751	4.7	167	1.0	334	2.1	501	3.1
11 - Esmeraldas	4.711	14.053	2.068	43.9	574	12.2	459	9.7	1.723	36.6			114	2.4
12 - Manabí	20.565	61.417	12.580	61.2	6.179	30.0	1.839	8.9	956	4.6			1.397	6.8
13 - Los Ríos	5.296	17.375	2.138	40.4	509	9.6	814	15.4	713	13.5	101	1.9	1.120	21.1
14 - Guayas	21.058	66.136	5.328	25.3	5.328	25.3	2.368	11.2	4.440	21.1	276	1.3	4.292	20.4
15 - El Oro	4.582	13.076	1.818	39.7	1.600	34.9	145	3.2	654	14.3			509	11.1
16 - Napo	781	2.481	137	17.5	229	29.3	137	17.5	137	17.5	46	5.9	95	12.2
17 - Pastaza	128	447			64	50.0			64	50.0				
18 - Morona S.	872	2.472	116	13.3	639	73.3	58	6.7	116	13.3				
19 - Zamora Ch.	193	695			193	100.0								
<b>T O T A L</b>	<b>147.204</b>	<b>424.528</b>	<b>60.348</b>	<b>41.0</b>	<b>60.002</b>	<b>40.8</b>	<b>9.232</b>	<b>6.3</b>	<b>12.186</b>	<b>8.3</b>	<b>6.958</b>	<b>4.7</b>	<b>13.213</b>	<b>9.0</b>

FORMAS DE ADQUISICION DE LAS TIERRAS SEGUN TAMAÑO DE UFA

(5 - 10)

PROVINCIAS	Número Total de UFAS	Superficie Total Hectárcas	Herencia		Compra		Cesión		Apropiación		Donación		Sin Datos	
			Número	%	Número	%	Número	%	Número	%	Número	%	Número	%
01 - Carchi	3.400	22.118	651	19.1	2.685	79.0	81	2.4	81	2.4	162	4.8	244	7.2
02 - Imbabura	4.047	26.094	974	24.1	1.798	44.4	449	11.1	449	11.1	299	7.4	449	11.1
03 - Pichincha	6.810	43.631	976	14.3	4.639	68.1			325	4.8	813	11.9	651	9.6
04 - Cotopaxi	4.156	26.061	1.247	30.0	2.909	70.0			207	5.0	311	7.5	103	2.5
05 - Tungurahua	1.812	11.972	1.150	63.5	12.46	68.8								
06 - Chimborazo	3.265	21.538	1.530	46.9	2.142	65.6							306	9.4
07 - Bolívar	4.716	30.950	2.357	50.0	2.043	43.3			393	8.3			235	5.0
08 - Cañar	5.288	35.368	997	18.9	4.090	77.3	199	3.8	199	3.8			199	3.8
09 - Azuay	3.019	19.137	1.431	47.4	1.829	60.6			556	18.4				
10 - Loja	5.263	93.843	3.091	58.7	2.088	39.7	83	1.6	167	3.2	668	12.7	83	1.6
11 - Esmeraldas	3.332	21.717	2.068	62.1	229	6.9	344	10.3	804	24.1				
12 - Manabí	10.797	76.019	7.945	73.6	3.899	36.1	220	2.0	367	3.4			147	1.4
13 - Los Ríos	3.870	28.671	1.527	39.4	1.629	42.0	407	10.5	509	13.5				
14 - Guayas	12.265	81.171	2.368	19.3	2.590	21.1	1.184	9.7	4.292	35.0	369	3.0	1.776	14.5
15 - El Oro	3.418	21.839	800	23.4	1.527	44.7	145	4.2	800	23.4			363	10.6
16 - Napo	689	4.558	275	39.9	229	33.2	183	26.6	46	6.7			46	6.7
17 - Pastaza	227	1.470			63	27.8			127	55.9			63	27.8
18 - Morona S.	814	5.194	58	7.1	465	57.1	58	7.1	290	35.6				
19 - Zamora Ch.	322	2.059			128	39.8			128	39.8			66	20.5
<b>T O T A L</b>	<b>77.510</b>	<b>513.410</b>	<b>29.445</b>	<b>38.0</b>	<b>36.228</b>	<b>46.7</b>	<b>3.353</b>	<b>4.3</b>	<b>9.740</b>	<b>12.6</b>	<b>2.622</b>	<b>3.4</b>	<b>4.731</b>	<b>6.1</b>



FORMAS DE ADQUISICION DE LAS TIERRAS SEGUN TAMANO DE UFA

(10 - 20)

PROVINCIAS	Número Total de UFAS	Superficie Total Hectárcas	Herencia		Compra		Cesión		Apropiación		Donación		Sin Datos	
			Número	%	Número	%	Número	%	Número	%	Número	%	Número	%
01 - Carchi	1.133	15.625	244	21.5	895	79.0			162	14.3			81	7.1
02 - Imbabura	2.548	33.192	299	11.7	2.023	79.4	74	2.9	149	5.8			149	5.8
03 - Pichincha	4.297	56.140	569	13.3	3.255	75.8	81	1.9	244	5.7	325	7.6	81	1.9
04 - Cotopaxi	1.143	14.807	311	27.2	727	63.6							105	9.2
05 - Tungurahua	954	14.347	95	10.0	954	100.0								
06 - Chimborazo	1.124	15.835	306	27.2	1.020	90.7					102	9.1		
07 - Bolívar	3.144	41.184	786	25.0	1.650	52.5			786	25.0			157	5.0
08 - Cañar	1.896	24.443	498	26.3	1.297	68.4	199	10.5	199	10.5				
09 - Azuay	1.033	12.631	477	46.2	636	61.6			238	23.0				
10 - Loja	3.091	40.134	1.587	51.3	1.587	51.3			167	5.4	668	21.6		
11 - Esmeraldas	2.873	37.138	1.608	56.0	919	32.0			689	24.0				
12 - Manabí	9.989	134.711	6.253	62.6	5.076	50.8	294	2.9	441	4.4			147	1.5
13 - Los Ríos	2.750	33.295	1.222	44.4	1.629	59.2							101	3.7
14 - Guayas	6.798	88.648	1.331	19.6	2.368	34.8	592	8.7	1.701	25.0	148	2.2	1.110	16.3
15 - El Oro	3.127	41.804	1.090	34.9	1.600	51.2			654	20.9			72	2.3
16 - Napo	1.057	12.867	46	4.4	275	26.0	137	13.0	505	47.8	137	13.0		
17 - Pastaza	192	3.196			63	32.8			129	67.2				
18 - Morona S.	873	11.657	174	19.9	523	59.9	58	6.6	232	26.6				
19 - Zamora Ch.	965	13.233	128	13.3	321	33.3			579	60.0				
<b>T O T A L</b>	<b>48.987</b>	<b>644.887</b>	<b>17.024</b>	<b>34.8</b>	<b>26.818</b>	<b>54.8</b>	<b>1.435</b>	<b>2.9</b>	<b>6.875</b>	<b>14.0</b>	<b>1.380</b>	<b>2.8</b>	<b>2.003</b>	<b>4.1</b>

FORMAS DE ADQUISICION DE LAS TIERRAS SEGUN TAMAÑO DE UFA

(20 - 50)

PROVINCIAS	Número Total de UFAS	Superficie Total Hectárcas	Herencia		Compra		Cesión		Apropiación		Donación		Sin Datos	
			Número	%	Número	%	Número	%	Número	%	Número	%	Número	%
01 - Carchi	1.214	32.828	244	20.1	732	60.3					325	26.8	81	6.7
02 - Imbabura	1.274	35.523	74	5.8	1.049	82.3			149	11.7			149	11.7
03 - Pichincha	4.783	144.384	325	6.8	3.011	63.0			1.139	23.8	488	10.2	162	3.4
04 - Cotopaxi	1.143	32.940	415	36.3	727	63.6			103	9.0				
05 - Tungurahua	382	13.546	191	50.0	382	100.0								
06 - Chimborazo	1.020	29.636	102	10.0	918	90.0								
07 - Bolívar	3.301	98.574	864	26.2	2.043	61.9			550	16.7			393	11.9
08 - Cañar	1.097	33.543	299	27.3	897	81.8								
09 - Azuay	556	14.537	159	28.6	397	71.4							79	14.2
10 - Loja	1.169	36.033	835	71.4	417	35.7					250	21.4		
11 - Esmeraldas	3.677	114.401	1.608	43.7	919	25.0			1.378	37.5				
12 - Manabí	10.503	332.368	5.002	47.6	7.136	68.0	147	1.4	662	6.3	73	0.7	73	0.7
13 - Los Ríos	2.546	73.068	407	16.0	2.138	84.0			101	4.0				
14 - Guayas	6.206	186.591	2.294	37.0	2.515	40.5	444	7.2	1.776	28.6	296	4.8	148	2.4
15 - El Oro	2.254	68.334	654	29.0	1.018	45.2	72	3.2	945	41.9				
16 - Napo	2.803	91.518	183	6.5	551	19.7	321	11.5	1.516	54.1	275	9.8		
17 - Pastaza	1.214	39.118			383	31.6			639	52.6	192	15.8		
18 - Morona S.	2.385	72.275	58	2.4	1.163	48.8	58	2.4	1.105	46.3	58	2.4	58	2.4
19 - Zamora Ch.	2.059	56.439			643	31.2	64	3.1	1.351	65.6			64	3.1
<b>T O T A L</b>	<b>49.586</b>	<b>1'505.656</b>	<b>13.714</b>	<b>27.7</b>	<b>27.039</b>	<b>54.5</b>	<b>1.106</b>	<b>2.2</b>	<b>11.414</b>	<b>23.0</b>	<b>1.957</b>	<b>3.9</b>	<b>1.207</b>	<b>2.4</b>

FORMAS DE ADQUISICION DE LAS TIERRAS SEGUN TAMAÑO DE UFA

(50 - 100)

PROVINCIAS	Número Total de UFAS	Superficie Total Hectárcas	Herencia		Compra		Cesión		Apropiación		Donación		Sin Datos	
			Número	%	Número	%	Número	%	Número	%	Número	%	Número	%
01 - Carchi	243	13.277			162	66.7							81	33.3
02 - Imbabura	824	55.833	74	9.0	750	91.0								
03 - Pichincha	1.297	79.488	162	12.5	976	75.3			162	12.5				
04 - Cotopaxi	208	10.391	104	50.0									104	50.0
05 - Tungurahua	477	31.861	191	40.0	383	80.3								
06 - Chimborazo	306	19.691	204	66.7	306	100.0								
07 - Bolívar	786	50.929	157	20.0	393	50.3			236	30.0				
08 - Cañar	499	36.017	99	19.8	400	80.2								
09 - Azuay	238	15.244	79	33.2	159	66.8								
10 - Loja	418	26.943	83	19.9	167	40.0					168	40.2		
11 - Esmeraldas	919	59.579	344	37.4	229	24.9			689	75.0				
12 - Manabí	2.424	166.573	735	30.3	1.765	72.8			73	3.0			73	3.0
13 - Los Ríos	509	30.097	101	19.8	509	100.0								
14 - Guayas	1.625	103.358	296	18.2	591	36.4	222	13.7	518	31.9			148	9.1
15 - El Oro	945	63.891	363	38.4	436	46.1			218	23.1				
16 - Napo	2.114	122.018			413	19.5	91	4.3	827	39.1	689	32.6	94	4.4
17 - Pastaza	575	32.279			255	44.4			191	33.2	129	22.4		
18 - Morona S.	1.570	98.596	58	3.7	756	48.2			756	48.2				
19 - Zamora Ch.	1.029	60.795	64	6.2	128	12.5			772	75.0			65	6.3
<b>T O T A L</b>	<b>17.006</b>	<b>1'076.860</b>	<b>3.114</b>	<b>18.3</b>	<b>8.778</b>	<b>51.6</b>	<b>313</b>	<b>1.8</b>	<b>4.442</b>	<b>26.1</b>	<b>986</b>	<b>5.8</b>	<b>565</b>	<b>3.3</b>

FORMAS DE ADQUISICION DE LAS TIERRAS SEGUN TAMAÑO DE UFA

( + 100)

PROVINCIAS	Número Total de UFAS	Superficie Total Hectáreas	Herencia		Compra		Cesión		Apropiación		Donación		Sin Datos	
			Número	%	Número	%	Número	%	Número	%	Número	%	Número	%
01 - Carchi	324	89.459	81	25.0	162	50.0							81	25.0
02 - Imbabura	450	58.156	74	16.4	449	99.8			74	16.4				
03 - Pichincha	810	421.073	324	40.0	324	40.0			162	20.0	81	10.0		
04 - Cotopaxi	208	163.768	104	50.0	104	50.0								
05 - Tungurahua	191	40.065	191	100.0	95	49.7								
06 - Chimborazo	1.632	187.119	816	50.0	714	43.8	102	6.3					204	12.5
07 - Bolívar	550	91.775	314	57.1	235	42.7			78	14.2				
08 - Cañar	698	100.469	99	14.2	598	85.7					99	14.2		
09 - Azuay	476	145.272			476	100.0								
10 - Loja	167	25.063			167	100.0								
11 - Esmeraldas	1.034	253.255	229	22.1	803	77.7			343	33.2				
12 - Manabí	1.615	437.061	661	40.9	1.177	72.9			73	4.5				
13 - Los Ríos	834	401.204	101	12.1	407	48.8			326	39.1				
14 - Guayas	1.552	650.902	370	23.8	1.184	76.3	148	9.5	296	19.1			74	4.8
15 - El Oro	727	103.200	218	30.0	509	70.0			218	30.0				
16 - Napo	184	22.977			46	25.0			137	74.5	46	25.0		
17 - Pastaza	128	15.979			128	100.0								
18 - Morona S.	174	20.824			116	66.7					58	33.3		
19 - Zamora Ch.	386	50.952	64	16.6	257	16.6			193	50.0				
<b>T O T A L</b>	<b>12.140</b>	<b>3'278.573</b>	<b>3.646</b>	<b>30.0</b>	<b>7.951</b>	<b>65.5</b>	<b>250</b>	<b>2.1</b>	<b>1.900</b>	<b>15.7</b>	<b>284</b>	<b>2.3</b>	<b>359</b>	<b>3.0</b>



P R E C I O D E L A T I E R R A



## EVOLUCION DEL PRECIO DE LA TIERRA

REGION : SIERRA

AÑOS	ZONA RURAL			PERIFERIAS			TOTAL		
	C	SP <sub>u</sub>	$\bar{p}$	C	SP <sub>u</sub>	$\bar{p}$	C	SP <sub>u</sub>	$\bar{p}$
1920				2	3.557	1.778	2	3.557	1.778
1924	4	2.700	675	2	6.538	3.269	6	9.238	1.540
1925				1	600	600	1	600	600
1930	4	6.078	1.520	2	9.538	4.769	6	15.616	2.603
1933	2	800	400				2	800	400
1934	10	20.942	2.094	3	8.100	2.700	13	29.042	2.234
1935	9	25.558	2.840	4	15.785	3.946	13	41.343	3.180
1937	4	14.311	3.578				4	14.311	3.578
1939	3	4.150	1.383	3	5.165	1.722	6	9.315	1.552
1940	7	24.942	3.563	5	27.643	5.529	12	52.585	4.382
1941	3	39.312	13.104	1	5.000	5.000	4	44.312	11.078
1942	3	3.232	1.078				3	3.232	1.078
1943				1	2.000	2.000	1	2.000	2.000
1944	39	136.822	3.508	6	25.300	4.217	45	162.122	3.603
1945	28	143.788	5.135	10	72.952	7.295	38	216.740	5.704
1946	6	15.428	2.571	1	20.000	20.000	7	35.428	5.061
1947	2	6.000	3.000	2	8.200	4.100	4	14.200	3.550
1948	9	31.701	3.522	1	3.500	3.500	10	35.201	3.520
1949	11	35.846	3.259	5	68.286	13.657	16	104.132	6.508
1950	34	194.275	5.714	23	162.320	7.057	57	356.601	6.256
1951	4	13.500	3.375	1	30.000	30.000	5	43.500	8.700
1952	12	69.594	5.799	6	45.017	7.503	18	114.611	6.367
1953	7	43.770	6.253				7	43.770	6.253
1954	55	390.558	7.101	10	80.885	8.088	65	471.443	7.252
1955	44	172.063	3.910	15	130.634	8.709	59	302.697	5.130
1956	8	17.364	2.170	5	20.391	4.078	13	37.755	2.904
1957	11	127.957	11.632	2	36.666	18.333	13	164.623	12.663
1958	10	46.271	4.627	2	80.000	40.000	12	126.271	10.522
1959	41	199.032	4.854	11	97.005	8.819	52	296.037	5.693
1960	107	664.443	6.210	32	215.369	6.730	139	879.812	6.329
1961	15	45.759	3.051	6	39.911	6.652	21	85.670	4.079
1962	50	247.790	4.950	16	72.538	4.534	66	320.328	4.853
1963	30	243.230	8.108	17	73.738	4.338	47	316.968	6.744
1964	81	423.821	5.232	22	147.612	6.710	103	571.433	5.547
1965	95	608.227	6.402	23	193.569	8.416	118	801.796	6.794
1966	64	442.498	6.914	16	44.154	2.760	80	486.652	6.083
1967	80	435.881	5.449	15	147.900	9.860	95	583.781	6.145
1968	80	561.467	7.018	24	155.896	6.496	104	717.363	6.897
1969	87	605.817	6.963	25	152.690	6.108	112	758.507	6.772
1970	111	862.043	7.766	46	393.201	8.548	157	1'255.244	7.995
1971	66	386.742	5.860	47	369.090	7.853	113	755.832	6.689
1972	65	415.412	6.391	30	288.078	9.603	95	703.490	7.405
1973	56	519.789	9.282	28	260.793	9.314	84	780.582	9.292
1974	8	105.208	13.151	7	33.475	4.782	15	138.683	9.245

C = Número de casos

SP<sub>u</sub> = Suma de los precios unitarios (en sucres)

TOTAL BOLETAS 4.628

 $\bar{p}$  = promedio simple de precio por hectárea (en sucres)



EVOLUCION DEL PRECIO DE LA TIERRA

REGION : COSTA

ANOS	ZONA RURAL			PERIFERIAS			TOTAL		
	C	SP <sub>u</sub>	$\bar{p}$	C	SP <sub>u</sub>	$\bar{p}$	C	SP <sub>u</sub>	$\bar{p}$
1920	1	300	300	1	400	400	2	700	350
1922				1	270	270	1	270	270
1923	1	300	300				1	300	300
1924	1	1.020	1.020	2	2.759	1.379	3	3.779	1.889
1925	1	143	143				1	143	143
1927				1	286	286	1	286	286
1928	1	1.248	1.248				1	1.248	1.248
1930	3	1.176	392	2	2.820	1.410	5	3.996	799
1931	2	1.119	559				2	1.119	559
1932	1	320	320				1	320	320
1934	5	3.183	637	2	9.442	4.721	7	12.625	1.803
1935	5	4.583	917				5	4.583	917
1937	1	1.000	1.000				1	1.000	1.000
1938				1	1.600	1.600	1	1.600	1.600
1939	4	3.795	949	1	1.000	1.000	5	4.795	959
1940	4	6.459	1.615	3	1.150	383	7	7.609	1.087
1941	2	1.700	850	1	1.236	1.236	3	2.936	979
1942									
1943	1	285	285				1	285	285
1944	20	32.149	1.607	4	3.512	878	24	35.661	1.486
1945	8	34.874	4.359	5	9.618	1.923	13	44.492	3.422
1946	3	2.800	933				3	2.800	933
1947	2	2.661	1.330	1	428	428	3	3.089	1.030
1948	4	5.528	1.382	1	150	150	5	5.678	1.136
1949	5	8.400	1.680	3	1.313	438	8	9.713	1.214
1950	19	16.629	875	4	12.942	3.235	23	29.571	1.286
1951	3	7.428	1.238	1	7.086	7.086	4	14.514	3.628
1952	5	9.917	1.983	2	2.000	1.000	7	11.917	1.702
1953	7	13.904	1.986				7	13.904	1.986
1954	36	82.594	2.294	7	23.768	3.311	43	106.362	2.473
1955	17	35.382	2.081	8	11.473	1.434	25	46.855	1.874
1956	2	2.714	1.357				2	2.714	1.357
1957	5	43.666	8.733	3	7.338	2.446	8	51.004	6.375
1958	4	8.967	2.242	1	4.535	4.535	5	13.502	2.700
1959	16	104.764	6.548	11	23.768	2.161	27	128.532	4.760
1960	40	91.427	2.285	3	4.564	1.521	43	95.991	2.232
1961	7	9.663	1.380	3	5.085	1.695	10	14.748	1.475
1962	23	46.981	2.043	2	1.590	795	25	48.571	1.943
1963	15	57.893	3.859	3	8.378	2.793	18	66.271	3.682
1964	39	65.699	1.684	17	43.895	2.582	56	109.594	1.957
1965	32	64.136	2.004	13	28.167	2.166	45	92.303	2.051
1966	18	38.265	2.126	5	16.319	3.264	23	54.584	2.373
1967	34	68.387	2.011	9	34.980	3.887	43	103.367	2.404
1968	24	109.430	4.560	14	63.143	4.510	38	172.573	4.541
1969	31	90.160	2.908	12	23.885	1.990	43	114.045	2.652
1970	56	149.239	2.665	10	42.856	4.285	66	192.095	2.910
1971	23	52.067	2.264	11	40.391	3.672	34	92.458	2.719
1972	26	94.739	3.644	10	37.381	3.738	36	132.120	3.670
1973	28	122.103	4.361	2	2.700	1.350	30	124.803	4.160
1974	9	29.906	3.323				9	29.906	3.323

TOTAL BOLETAS = 3.368

EVOLUCION DEL PRECIO DE LA TIERRA

REGION : ORIENTE

ANOS	C	SP <sub>u</sub>	$\bar{p}$
1940	1	100	100
1943	1	2.000	2.000
1944	1	400	400
1945	1	1.233	1.233
1947	2	825	412
1948	1	204	204
1949	1	982	982
1950	2	2.045	1.022
1951	1	350	350
1954	2	5.100	2.250
1955	3	7.500	2.500
1956	1	888	888
1957	4	1.680	420
1958	2	389	194
1959	3	887	296
1960	6	5.517	919
1961	3	3.376	1.125
1962	4	2.554	638
1963	2	522	261
1964	4	15.111	3.777
1965	4	4.348	1.087
1966	6	10.380	1.730
1967	4	19.708	4.927
1968	2	5.733	2.866
1969	9	24.678	2.742
1970	19	21.786	1.147
1971	9	11.771	1.308
1972	14	31.927	2.280
1973	17	19.573	1.151
1974	4	11.417	2.854

TOTAL BOLETAS = 478



C A P I T U L O    I I I



U S O G E N E R A L D E L A T I E R R A P O R T A M A Ñ O D E U F A



USO GENERAL DE LA TIERRA POR TAMAÑO DE UFA

PROVINCIA : CARCHI

Tamaño de la UFA	0 - 1	1 - 2	2 - 5	5 - 10	10 - 20	20 - 50	50 - 100	+ 100	T O T A L
NUMERO DE UFAS	1.781	1.862	4.534	3.400	1.133	1.214	243	324	14.491
SUPERFICIE TOTAL (Has)	599	2.064	12.079	22.118	15.625	32.828	13.277	89.459	188.049
SUPERFICIE EN CULTIVOS	556	1.548	8.408	9.396	6.078	5.014	3.153	7.610	41.763
SUPERFICIE DE BARBECHO Y DESCANSO	26		682	1.953	644	2.956	664		6.925
SUPERFICIE DE PASTOS ARTIFICIALES			203	940	42	4.779	3.817		9.781
SUPERFICIE DE TIERRAS APROVECHADAS	582	1.548	9.293	12.289	6.764	12.749	7.634	7.610	58.469
PASTOS NATURALES		357	1.842	7.247	6.228	7.938	2.074	43.879	69.565
SUPERFICIE TOTAL DE PASTOS		357	2.045	8.187	6.270	12.717	5.891	43.879	79.346
OTROS TERRENOS	17	159	944	2.582	2.633	12.141	3.569	37.970	60.015



USO GENERAL DE LA TIERRA POR TAMAÑO DE UFA

PROVINCIA : IMBABURA

Tamaño de la UFA	0 - 1	1 - 2	2 - 5	5 - 10	10 - 20	20 - 50	50 - 100	+ 100	T O T A L
NUMERO DE UFAS	6.220	5.696	7.719	4.047	2.548	1.274	824	450	28.778
SUPERFICIE TOTAL (Has)	2.345	6.819	22.715	26.094	33.192	35.523	55.833	58.156	240.677
SUPERFICIE EN CULTIVOS	2.239	6.502	17.588	14.133	13.814	5.377	11.005	5.808	76.466
SUPERFICIE DE BARBECHO Y DESCANSO	28	143	1.096	1.841	2.088	1.615	2.923	1.499	11.233
SUPERFICIE DE PASTOS ARTIFICIALES	21		416	1.680	1.921	4.763	1.237	7.569	17.607
SUPERFICIE DE TIERRAS APROVECHADAS	2.288	6.645	19.100	17.654	17.823	11.755	15.165	14.876	105.306
PASTOS NATURALES	50	133	2.299	4.764	8.019	7.629	7.796	11.616	42.286
SUPERFICIE TOTAL DE PASTOS	71	113	2.715	6.444	9.940	12.392	9.033	19.185	59.893
OTROS TERRENOS	7	61	1.316	3.676	7.350	16.139	32.872	31.664	93.085

**USO GENERAL DE LA TIERRA POR TAMAÑO DE UFA**

PROVINCIA : PICHINCHA

Tamaño de la UFA	0 - 1	1 - 2	2 - 5	5 - 10	10 - 20	20 - 50	50 - 100	+ 100	TOTAL
NUMERO DE UFAS	19.862	9.485	9.404	6.810	4.297	4.783	1.297	810	56.748
SUPERFICIE TOTAL (Has)	5.552	11.260	25.187	43.631	56.140	144.384	79.488	421.073	786.715
SUPERFICIE EN CULTIVOS	4.979	8.962	19.118	23.600	21.360	37.430	16.527	38.955	170.931
SUPERFICIE DE BARBECHO Y DESCANSO	434	599	951	3.657	3.422	11.035	2.681	1.008	23.787
SUPERFICIE DE PASTOS ARTIFICIALES			574	1.382	6.163	25.162	15.351	4.768	53.400
SUPERFICIE DE TIERRAS APROVECHADAS	5.413	9.561	20.643	28.639	30.945	73.627	34.559	44.731	248.118
PASTOS NATURALES	54	699	2.952	7.612	10.380	12.869	10.403	124.493	169.462
SUPERFICIE TOTAL DE PASTOS	54	699	3.526	8.994	16.543	38.031	25.754	129.261	222.862
OTROS TERRENOS	85	1.000	1.592	7.380	14.815	57.888	34.526	251.849	369.135

USO GENERAL DE LA TIERRA POR TAMAÑO DE UFA

PROVINCIA : COTOPAXI

Tamaño de la UFA	0 - 1	1 - 2	2 - 5	5 - 10	10 - 20	20 - 50	50 - 100	+ 100	TOTAL
NUMERO DE UFAS	11.742	11.015	12.158	4.156	1.143	1.143	208	208	41.773
SUPERFICIE TOTAL (Has)	5.476	14.163	31.496	26.061	14.807	32.940	10.391	163.768	299.102
SUPERFICIE EN CULTIVOS	5.266	11.831	21.280	12.787	8.895	17.933		831	78.823
SUPERFICIE DE BARBECHO Y DESCANSO	52	338	1.687	2.511	457	4.713			9.758
SUPERFICIE DE PASTOS ARTIFICIALES	94	348	1.268	1.154	1.050	643		102.667	107.224
SUPERFICIE DE TIERRAS APROVECHADAS	5.412	12.517	24.235	16.452	10.402	23.289		103.498	195.805
PASTOS NATURALES	63	527	4.977	3.559	675	3.342		45.722	58.865
SUPERFICIE TOTAL DE PASTOS	157	875	6.245	4.713	1.725	3.985		148.389	166.089
OTROS TERRENOS	1	1.119	2.284	6.050	3.730	6.309	10.391	14.548	44.432

USO GENERAL DE LA TIERRA POR TAMAÑO DE UFA

PROVINCIA : TUNGURAHUA

Tamaño de la UFA	0 - 1	1 - 2	2 - 5	5 - 10	10 - 20	20 - 50	50 - 100	+ 100	T O T A L
NUMERO DE UFAS	22.322	6.868	6.296	1.812	954	382	477	191	39.302
SUPERFICIE TOTAL (Has)	7.736	7.927	16.770	11.972	14.347	13.546	31.861	40.065	144.224
SUPERFICIE EN CULTIVOS	6.905	6.448	11.432	6.230	6.918	2.684	16.980	12.401	69.998
SUPERFICIE DE BARBECHO Y DESCANSO	257	251	1.163	801	200	479	1.431		4.582
SUPERFICIE DE PASTOS ARTIFICIALES	297	522	1.201	1.175	280	4.985	10.875	11.447	30.782
SUPERFICIE DE TIERRAS APROVECHADAS	7.459	7.221	13.796	8.206	7.398	8.148	29.286	23.848	105.362
PASTOS NATURALES	237	551	1.899	2.278	3.815	2.396	620	9.539	21.335
SUPERFICIE TOTAL DE PASTOS	534	1.073	3.100	3.453	4.095	7.381	11.495	20.986	52.117
OTROS TERRENOS	40	155	1.075	1.488	3.134	3.002	1.955	6.678	17.527

USO GENERAL DE LA TIERRA POR TAMAÑO DE UFA

PROVINCIA : CHIMBORAZO

Tamaño de la UFA	0 - 1	1 - 2	2 - 5	5 - 10	10 - 20	20 - 50	50 - 100	+ 100	TOTAL
NUMERO DE UFAS	21.834	9.387	10.407	3.265	1.124	1.020	306	1.632	48.975
SUPERFICIE TOTAL (Has)	9.417	11.478	30.986	21.538	15.835	29.636	19.691	187.119	325.700
SUPERFICIE EN CULTIVOS	8.714	9.749	20.630	10.897	5.381	8.240	3.316	27.291	94.218
SUPERFICIE DE BARBECHO Y DESCANSO	196	177	1.432	797	442	1.045	613	8.326	13.028
SUPERFICIE DE PASTOS ARTIFICIALES	155	229	1.545	1.411	2.663	5.631	7.754	26.215	45.503
SUPERFICIE DE TIERRAS APROVECHADAS	9.065	10.155	23.607	13.105	8.486	14.916	11.683	61.832	152.841
PASTOS NATURALES	279	1.010	5.444	4.631	3.503	5.797	4.081	16.967	41.712
SUPERFICIE TOTAL DE PASTOS	434	1.239	6.989	6.042	6.166	11.428	11.835	43.182	87.315
OTROS TERRENOS	73	313	1.935	3.802	3.846	8.923	3.927	108.320	131.139

USO GENERAL DE LA TIERRA POR TAMAÑO DE UFA

PROVINCIA : BOLIVAR

Tamaño de la UFA	0 - 1	1 - 2	2 - 5	5 - 10	10 - 20	20 - 50	50 - 100	+ 100	TOTAL
NUMERO DE UFAS	4.480	3.537	5.344	4.716	3.144	3.301	786	550	25.858
SUPERFICIE TOTAL (Has)	2.381	4.605	15.491	30.950	41.184	98.574	50.929	91.775	335.889
SUPERFICIE EN CULTIVOS	2.342	4.206	11.419	16.966	18.965	37.071	9.548	20.671	121.188
SUPERFICIE DE BARBECHO Y DESCANSO	39	27	319	439	1.017	2.010	2.495	2.436	8.794
SUPERFICIE DE PASTOS ARTIFICIALES		110	1.549	6.788	6.443	24.995	18.285	13.990	72.160
SUPERFICIE DE TIERRAS APROVECHADAS	2.381	4.355	13.287	24.193	26.425	64.076	30.328	37.097	202.142
PASTOS NATURALES		211	2.036	3.445	3.940	11.274	5.956	23.186	50.048
SUPERFICIE TOTAL DE PASTOS		321	3.585	10.233	10.383	36.269	24.241	37.176	122.208
OTROS TERRENOS		39	168	3.312	10.819	23.224	14.645	31.492	83.699

USO GENERAL DE LA TIERRA POR TAMAÑO DE UFA

PROVINCIA : CAÑAR

Tamaño de la UFA	0 - 1	1 - 2	2 - 5	5 - 10	10 - 20	20 - 50	50 - 100	+ 100	T O T A L
NUMERO DE UFAS	8.381	3.492	3.691	5.288	1.896	1.097	499	698	25.042
SUPERFICIE TOTAL (Has)	3.512	4.310	10.954	35.368	24.443	33.543	36.017	100.469	248.616
SUPERFICIE EN CULTIVOS	3.321	3.662	7.310	18.521	9.558	10.763	8.321	24.458	85.914
SUPERFICIE DE BARBECHO Y DESCANSO	80	196	697	1.223	698	1.691	4.549	2.636	11.770
SUPERFICIE DE PASTOS ARTIFICIALES	50		448	1.152	3.093	4.974	3.891	34.263	47.871
SUPERFICIE DE TIERRAS APROVECHADAS	3.451	3.858	8.455	20.896	13.349	17.428	16.761	61.357	145.555
PASTOS NATURALES	30	275	1.792	11.415	5.288	12.633	13.968	2.108	47.509
SUPERFICIE TOTAL DE PASTOS	80	275	2.240	12.567	8.381	17.607	17.859	36.371	95.380
OTROS TERRENOS	31	177	707	3.057	5.806	3.482	5.288	37.004	55.552

USO GENERAL DE LA TIERRA POR TAMAÑO DE UFA

PROVINCIA : AZUAY

Tamaño de la UFA	0 - 1	1 - 2	2 - 5	5 - 10	10 - 20	20 - 50	50 - 100	+ 100	T O T A L
NUMERO DE UFAS	25.500	13.425	13.425	3.019	1.033	556	238	476	57.672
SUPERFICIE TOTAL (Has)	10.541	15.943	36.145	19.137	12.631	14.537	15.244	145.272	269.450
SUPERFICIE EN CULTIVOS	8.411	11.686	19.498	3.285	1.844	2.011	834	743	48.312
SUPERFICIE DE BARBECHO Y DESCANSO	199	178	923	3.401	318	693	1.430	809	7.951
SUPERFICIE DE PASTOS ARTIFICIALES	69	16	474	1.894		2.704		9.299	14.456
SUPERFICIE DE TIERRAS APROVECHADAS	8.679	11.880	20.895	8.580	2.162	5.408	2.264	10.851	70.719
PASTOS NATURALES	919	3.349	12.014	5.773	7.846	6.687	1.827	61.985	100.400
SUPERFICIE TOTAL DE PASTOS	988	3.365	12.488	7.667	7.846	9.391	1.827	71.284	114.856
OTROS TERRENOS	943	714	3.236	4.784	2.623	2.442	11.153	73.436	98.331



USO GENERAL DE LA TIERRA POR TAMAÑO DE UFA

PROVINCIA : LOJA

Tamaño de la UFA	0 - 1	1 - 2	2 - 5	5 - 10	10 - 20	20 - 50	50 - 100	+ 100	TOTAL
NUMERO DE UFAS	10.109	12.949	16.040	5.263	3.091	1.169	418	167	49.206
SUPERFICIE TOTAL (Has)	4.962	16.341	44.553	33.843	40.134	36.033	26.943	25.063	227.872
SUPERFICIE EN CULTIVOS	4.723	13.824	27.541	16.237	12.223	4.271	4.178	3.467	86.464
SUPERFICIE DE BARBECHO Y DESCANSO	124	498	1.866	2.994	5.568	11.309	2.879	2.590	27.828
SUPERFICIE DE PASTOS ARTIFICIALES	25		781	461	1.312	919			3.498
SUPERFICIE DE TIERRAS APROVECHADAS	4.872	14.322	30.188	19.692	19.103	16.449	7.057	6.057	117.790
PASTOS NATURALES	41	1.267	8.186	8.939	11.284	8.843	16.811	9.858	65.229
SUPERFICIE TOTAL DE PASTOS	66	1.267	8.967	9.400	12.596	9.762	16.811	9.858	68.727
OTROS TERRENOS	49	752	6.179	5.212	9.747	10.691	3.075	9.148	44.853

USO GENERAL DE LA TIERRA POR TAMAÑO DE UFA

PROVINCIA : ESMERALDAS

Tamaño de la UFA	0 - 1	1 - 2	2 - 5	5 - 10	10 - 20	20 - 50	50 - 100	+ 100	T O T A L
NUMERO DE UFAS	1.609	1.494	4.711	3.332	2.873	3.677	919	1.034	19.649
SUPERFICIE TOTAL (Has)	748	1.850	14.053	21.717	37.138	114.401	59.579	253.255	502.741
SUPERFICIE EN CULTIVOS	572	1.734	11.291	10.381	14.296	25.351	8.379	42.205	114.209
SUPERFICIE DE BARBECHO Y DESCANSO	152	116	575	1.162	1.833	7.929	3.842	1.149	16.758
SUPERFICIE DE PASTOS ARTIFICIALES	24		322	3.234	2.864	15.089	6.464	38.034	66.031
SUPERFICIE DE TIERRAS APROVECHADAS	748	1.850	12.188	14.777	18.993	48.369	18.685	81.388	196.998
PASTOS NATURALES			495	1.277	3.310	11.837	976	45.963	63.858
SUPERFICIE TOTAL DE PASTOS	24		817	4.511	6.174	26.926	7.440	83.997	129.889
OTROS TERRENOS			1.370	5.663	14.835	54.195	39.918	125.904	241.885

USO GENERAL DE LA TIERRA POR TAMAÑO DE UFA

PROVINCIA : MANABI

Tamaño de la UFA	0 - 1	1 - 2	2 - 5	5 - 10	10 - 20	20 - 50	50 - 100	+ 100	TOTAL
NUMERO DE UFAS	13.588	12.486	20.565	10.797	9.989	10.503	2.424	1.615	81.967
SUPERFICIE TOTAL (Has)	6.750	16.349	61.417	76.019	134.711	332.368	166.573	437.061	1'231.248
SUPERFICIE EN CULTIVOS	6.182	14.978	36.911	43.493	57.118	82.956	36.359	30.667	308.664
SUPERFICIE DE BARBECHO Y DESCANSO	415	757	1.301	2.436	7.330	10.504	9.835	11.278	43.856
SUPERFICIE DE PASTOS ARTIFICIALES		50	8.421	6.451	17.486	72.608	33.191	136.797	275.004
SUPERFICIE DE TIERRAS APROVECHADAS	6.597	15.785	46.633	52.380	81.934	166.068	79.385	178.742	627.524
PASTOS NATURALES	73	121	2.469	12.200	21.969	66.858	36.956	81.932	222.578
SUPERFICIE TOTAL DE PASTOS	73	171	10.890	18.651	39.455	139.466	70.147	218.729	497.582
OTROS TERRENOS	80	443	12.315	11.439	30.808	99.442	50.232	176.387	381.146

USO GENERAL DE LA TIERRA POR TAMAÑO DE UFA

PROVINCIA LOS RIOS

Tamaño de la UFA	0 - 1	1 - 2	2 - 5	5 - 10	10 - 20	20 - 50	50 - 100	+ 100	TOTAL
NUMERO DE UFAS	8.556	3.972	5.296	3.870	2.750	2.546	509	834	28.333
SUPERFICIE TOTAL (Has)	3.982	5.173	17.375	28.671	33.295	73.068	30.097	401.204	592.865
SUPERFICIE EN CULTIVOS	3.900	4.927	14.433	19.573	16.867	36.391	10.012	124.441	230.544
SUPERFICIE DE BARBECHO Y DESCANSO	31	31	288	1.132	2.957	2.719	1.018	24.628	32.804
SUPERFICIE DE PASTOS ARTIFICIALES			216	642	285	4.400		91.028	96.571
SUPERFICIE DE TIERRAS APROVECHADAS	3.931	4.958	14.937	21.347	20.109	43.510	11.030	240.097	359.919
PASTOS NATURALES	31	82	1.409	3.080	5.313	16.765	10.511	53.451	90.642
SUPERFICIE TOTAL DE PASTOS	31	82	1.625	3.722	5.598	21.165	10.511	144.479	187.213
OTROS TERRENOS	20	133	1.029	4.244	7.873	12.793	8.556	107.656	142.304

USO GENERAL DE LA TIERRA POR TAMAÑO DE UFA

PROVINCIA : GUAYAS

Tamaño de la UFA	0 - 1	1 - 2	2 - 5	5 - 10	10 - 20	20 - 50	50 - 100	+ 100	T O T A L
NUMERO DE UFAS	13.152	12.487	21.058	12.265	6.798	6.206	1.625	1.552	75.143
SUPERFICIE TOTAL (Has)	7.042	16.144	66.136	81.171	88.648	186.591	103.358	650.902	1'199.992
SUPERFICIE EN CULTIVOS	5.453	13.499	50.834	53.989	43.120	88.412	41.531	79.206	376.044
SUPERFICIE DE BARBECHO Y DESCANSO	887	783	3.968	6.110	6.236	11.482	8.792	23.164	61.422
SUPERFICIE DE PASTOS ARTIFICIALES		296	1.300	3.406	10.332	21.449	10.817	183.932	231.532
SUPERFICIE DE TIERRAS APROVECHADAS	6.340	14.578	56.102	63.505	59.688	121.343	61.140	286.302	668.998
PASTOS NATURALES	384	532	2.837	7.344	13.144	25.675	12.132	251.539	313.587
SUPERFICIE TOTAL DE PASTOS	384	828	4.137	10.750	23.476	47.124	22.949	435.471	545.119
OTROS TERRENOS	318	1.034	7.197	10.322	15.816	39.573	30.086	113.061	217.407

USO GENERAL DE LA TIERRA POR TAMAÑO DE UFA

PROVINCIA : EL ORO

Tamaño de la UFA	0 - 1	1 - 2	2 - 5	5 - 10	10 - 20	20 - 50	50 - 100	+ 100	T O T A L
NUMERO DE UFAS	2.909	4.000	4.582	3.418	3.127	2.254	945	727	21.962
SUPERFICIE TOTAL (Has)	1.447	5.120	13.076	21.839	41.804	68.334	63.891	103.200	318.711
SUPERFICIE EN CULTIVOS	1.367	4.520	9.922	13.968	21.739	21.665	9.419	10.655	93.255
SUPERFICIE DE BARBECHO Y DESCANSO		88	496	1.584	2.024	5.856	7.237	1.490	18.775
SUPERFICIE DE PASTOS ARTIFICIALES			255	770	3.582	6.329	22.694	30.344	63.974
SUPERFICIE DE TIERRAS APROVECHADAS	1.367	4.608	10.673	16.322	27.345	33.850	39.350	42.489	176.004
PASTOS NATURALES	7	234	708	1.769	3.640	11.676	5.746	21.296	45.075
SUPERFICIE TOTAL DE PASTOS	7	234	963	2.538	7.222	18.005	28.440	51.640	109.049
OTROS TERRENOS	73	278	1.695	3.749	10.819	22.808	18.795	39.415	97.632

USO GENERAL DE LA TIERRA POR TAMAÑO DE UFA

PROVINCIA : NAPO

Tamaño de la UFA	0 - 1	1 - 2	2 - 5	5 - 10	10 - 20	20 - 50	50 - 100	+ 100	T O T A L
NUMERO DE UFAS	414	138	781	689	1.057	2.803	2.114	184	8.180
SUPERFICIE TOTAL (Has)	119	170	2.481	4.558	12.867	91.518	122.018	22.977	256.708
SUPERFICIE EN CULTIVOS	85	69	534	1.465	2.233	10.600	5.664	1.976	22.626
SUPERFICIE DE BARBECHO Y DESCANSO	10		87	98	374	2.382	1.250		4.201
SUPERFICIE DE PASTOS ARTIFICIALES		46	230	402	1.332	16.901	13.417	13.786	46.114
SUPERFICIE DE TIERRAS APROVECHADAS	95	115	851	1.965	3.939	29.883	20.331	15.762	72.941
PASTOS NATURALES			414	867	2.470	1.977	6.457	139	12.324
SUPERFICIE TOTAL DE PASTOS		46	644	1.269	3.802	18.878	19.874	13.925	58.438
OTROS TERRENOS	24	55	1.216	1.726	6.458	59.658	95.230	7.076	171.443

USO GENERAL DE LA TIERRA POR TAMAÑO DE UFA

PROVINCIA : PASTAZA

Tamaño de la UFA	0 - 1	1 - 2	2 - 5	5 - 10	10 - 20	20 - 50	50 - 100	+ 100	TOTAL
NUMERO DE UFAS	127	128	128	227	192	1.214	575	128	2.719
SUPERFICIE TOTAL (Has)	25	128	447	1.47-	3.196	39.118	32.279	15.979	92.642
SUPERFICIE EN CULTIVOS	13	64		230	511	2.227	2.387	831	6.263
SUPERFICIE DE BARBECHO Y DESCANSO	12		68	65		1.936			2.081
SUPERFICIE DE PASTOS ARTIFICIALES		64	137	326	2.365	18.784	14.007	7.542	43.225
SUPERFICIE DE TIERRAS APROVECHADAS	25	128	205	621	2.876	22.947	16.394	8.373	51.569
PASTOS NATURALES						968	764		1.732
SUPERFICIE TOTAL DE PASTOS		64	137	326	2.365	19.752	14.771	7.542	44.957
OTROS TERRENOS			242	849	320	15.203	15.121	7.606	39.341



USO GENERAL DE LA TIERRA POR TAMAÑO DE UFA

PROVINCIA : MORONA SANTIAGO

Tamaño de la UFA	0 - 1	1 - 2	2 - 5	5 - 10	10 - 20	20 - 50	50 - 100	+ 100	T O T A L
NUMERO DE UFAS	931	233	872	814	873	2.385	1.570	174	7.852
SUPERFICIE TOTAL (Has)	232	244	2.472	5.194	11.657	72.275	98.596	20.824	211.494
SUPERFICIE EN CULTIVOS	122	215	803	501	1.058	3.904	4.250	180	11.033
SUPERFICIE DE BARBECHO Y DESCANSO	110		151	150	189	1.932	1.135		3.667
SUPERFICIE DE PASTOS ARTIFICIALES			1.198	3.308	6.374	39.681	47.192	2.141	99.894
SUPERFICIE DE TIERRAS APROVECHADAS	232	215	2.152	3.959	7.621	45.517	52.577	2.321	114.594
PASTOS NATURALES			58	179	223	3.782	3.549	4.073	11.864
SUPERFICIE TOTAL DE PASTOS			1.256	3.487	6.597	43.463	50.741	6.214	111.758
OTROS TERRENOS		29	262	1.056	3.813	22.976	42.470	14.430	85.036

USO GENERAL DE LA TIERRA POR TAMAÑO DE UFA

PROVINCIA : ZAMORA CHINCHIPE

Tamaño de la UFA	0 - 1	1 - 2	2 - 5	5 - 10	10 - 20	20 - 50	50 - 100	+ 100	T O T A L
NUMERO DE UFAS	193	192	193	322	965	2.059	1.029	386	5.339
SUPERFICIE TOTAL (Has)	103	225	695	2.059	13.233	56.439	60.795	50.952	184.501
SUPERFICIE EN CULTIVOS	70	152	201	804	1.610	3.230	2.014	1.911	9.992
SUPERFICIE DE BARBECHO Y DESCANSO					322	321	476	129	1.248
SUPERFICIE DE PASTOS ARTIFICIALES	16		45	386	5.506	17.082	21.138	17.501	61.674
SUPERFICIE DE TIERRAS APROVECHADAS	86	152	246	1.190	7.438	20.633	23.628	19.541	72.914
PASTOS NATURALES				193	1.674	14.239	10.810		26.916
SUPERFICIE TOTAL DE PASTOS	16		45	579	7.180	31.321	31.948	17.501	88.590
OTROS TERRENOS	17	73	449	676	4.121	21.567	26.357	31.411	84.671

USO GENERAL DE LA TIERRA POR TAMAÑO DE UFA

REGION : SIERRA

Tamaño de la UFA	0 - 1	1 - 2	2 - 5	5 - 10	10 - 20	20 - 50	50 - 100	+ 100	TOTAL
NUMERO DE UFAS	132.231	77.716	89.018	41.776	20.363	15.939	5.296	5.506	387.845
SUPERFICIE TOTAL (Has)	52.521	94.910	246.376	270.712	268.338	471.544	339.674	1'322.219	3'066.294
SUPERFICIE EN CULTIVOS	47.456	78.418	164.224	132.052	105.036	130.794	73.862	142.235	874.077
SUPERFICIE DE BARBECHO Y DESCANSO	1.435	2.419	10.816	19.617	14.854	37.546	19.665	19.304	125.656
SUPERFICIE DE PASTOS ARTIFICIALES	711	1.225	8.459	18.037	22.967	79.555	61.210	210.218	402.382
SUPERFICIE DE TIERRAS APROVECHADAS	49.602	82.062	183.499	169.706	142.857	247.895	154.737	371.757	1'402.115
PASTOS NATURALES	1.673	8.359	43.441	59.663	60.978	79.408	63.536	349.353	666.411
SUPERFICIE TOTAL DE PASTOS	2.384	9.584	51.900	77.700	83.945	158.963	124.746	559.571	1'068.793
OTROS TERRENOS	1.246	4.489	19.436	41.343	64.503	144.241	121.401	601.109	997.768

USO GENERAL DE LA TIERRA POR TAMAÑO DE UFA

REGION : COSTA

Tamaño de la UFA	0 - 1	1 - 2	2 - 5	5 - 10	10 - 20	20 - 50	50 - 100	+ 100	TOTAL
NUMERO DE UFAS	39.814	34.439	56.212	33.682	25.537	25.186	6.422	5.762	227.054
SUPERFICIE TOTAL (Has)	19.969	44.636	172.057	229.417	335.596	774.762	423.498	1'845.622	3'845.557
SUPERFICIE EN CULTIVOS	17.474	39.658	123.391	141.404	153.140	254.775	105.700	287.174	1'122.716
SUPERFICIE DE BARBECHO Y DESCANSO	1.485	1.775	6.628	12.424	20.380	38.490	30.724	61.709	173.615
SUPERFICIE DE PASTOS ARTIFICIALES	24	346	10.514	14.503	34.549	119.875	73.166	480.135	733.112
SUPERFICIE DE TIERRAS APROVECHADAS	18.983	41.779	140.533	168.331	208.069	413.140	209.590	829.018	2'029.443
PASTOS NATURALES	495	969	7.918	25.669	47.376	132.811	66.321	454.181	735.740
SUPERFICIE TOTAL DE PASTOS	519	1.315	18.432	40.172	81.925	252.686	139.487	934.316	1'468.852
OTROS TERRENOS	491	1.888	23.606	35.417	80.151	228.811	147.587	562.423	1'080.374

USO GENERAL DE LA TIERRA POR TAMAÑO DE UFA

REGION : ORIENTE

Tamaño de la UFA	0 - 1	1 - 2	2 - 5	5 - 10	10 - 20	20 - 50	50 - 100	+ 100	TOTAL
NUMERO DE UFAS	1.665	691	1.974	2.052	3.087	8.461	5.288	872	24.090
SUPERFICIE TOTAL (Has)	479	767	6.095	13.281	40.953	259.350	313.688	110.732	745.345
SUPERFICIE EN CULTIVOS	290	500	1.538	3.000	5.412	19.961	14.315	4.898	49.914
SUPERFICIE DE BARBECHO Y DESCANSO	132		306	313	885	6.571	2.861	129	11.197
SUPERFICIE DE PASTOS ARTIFICIALES	16	110	1.610	4.422	15.577	92.448	95.754	40.970	250.907
SUPERFICIE DE TIERRAS APROVECHADAS	438	610	3.454	7.735	21.874	118.980	112.930	45.997	312.018
PASTOS NATURALES			472	1.239	4.367	20.966	21.580	4.212	52.836
SUPERFICIE TOTAL DE PASTOS	16	110	2.082	5.661	19.944	113.414	117.334	45.182	303.743
OTROS TERRENOS	41	157	2.169	4.307	14.712	119.404	179.178	60.523	380.491

USO GENERAL DE LA TIERRA POR TAMAÑO DE UFA

RESUMEN NACIONAL

Tamaño de la UFA	0 - 1	1 - 2	2 - 5	5 - 10	10 - 20	20 - 50	50 - 100	+ 100	TOTAL
NUMERO DE UFAS	173.710	112.846	147.204	77.510	48.987	49.586	17.006	12.140	638.989
SUPERFICIE TOTAL (Has)	72.969	140.313	424.528	513.410	644.887	1'505.656	1'076.860	3'278.573	7'657.196
SUPERFICIE EN CULTIVOS	65.220	118.576	289.153	276.456	263.588	405.530	193.877	434.307	2'046.707
SUPERFICIE DE BARBECHO Y DESCANSO	3.052	4.194	17.750	32.354	36.119	82.607	53.250	81.142	310.468
SUPERFICIE DE PASTOS ARTIFICIALES	751	1.681	20.583	36.962	73.093	291.878	230.130	731.323	1'386.401
SUPERFICIE DE TIERRAS APROVECHADAS	69.023	124.451	327.486	345.772	372.800	780.015	477.257	1'246.772	3'743.576
PASTOS NATURALES	2.168	9.328	51.831	86.571	112.721	233.185	151.437	807.746	1'454.987
SUPERFICIE TOTAL DE PASTOS	2.919	11.009	72.414	123.533	185.814	525.063	381.567	1'539.069	2'841.388
OTROS. TERRENOS	1.778	6.534	45.211	81.067	159.366	492.456	448.166	1'224.055	2'458.633



USO DE LA TIERRA SEGUN TAMAÑO DE UFA





**USO DE LA TIERRA SEGUN TAMAÑO DE UFA**

PROVINCIA : CARCHI

Tamaño de la UFA	0 - 1	1 - 2	2 - 5	5 - 10	10 - 20	20 - 50	50 - 100	+ 100	TOTAL
SUPERFICIE TOTAL (Has)	599	2064	12079	22118	15625	32828	13277	89459	188049
‡ SUPERFICIE EN CULTIVOS	92.8	75.0	69.6	42.5	38.9	15.3	23.8	8.5	22.2
‡ SUPERFICIE DE BARBECHOS Y DESCANSO	4.3		5.7	8.8	4.1	9.0	5.0		3.7
‡ SUPERFICIE DE PASTOS ARTIFICIALES			1.7	4.2	0.3	14.3	28.7		5.2
‡ SUPERFICIE DE TIERRAS APROVECHADAS	97.1	75.0	77.0	55.5	43.3	38.6	57.5	8.5	31.1
‡ PASTOS NATURALES		17.3	15.2	32.8	39.8	24.2	15.6	49.1	37.0
‡ SUPERFICIE TOTAL DE PASTOS		17.3	16.9	37.0	40.1	38.7	44.3	49.1	42.2
‡ OTROS TERRENOS	2.9	7.7	7.8	11.7	16.9	37.0	26.9	42.4	31.9
‡ TOTAL	100	100	100	100	100	100	100	100	100

USO DE LA TIERRA SEGUN TAMAÑO DE UFA

PROVINCIA : IMBABURA

Tamaño de la UFA	0 - 1	1 - 2	2 - 5	5 - 10	10 - 20	20 - 50	50 - 100	+ 100	TOTAL
SUPERFICIE TOTAL (Has)	2345	6819	22715	26094	33192	35523	55833	58156	240677
‡ SUPERFICIE EN CULTIVOS	95.5	95.4	77.5	54.2	41.6	15.1	19.7	10.0	31.7
‡ SUPERFICIE DE BARBECHOS Y DESCANSO	1.2	2.1	4.8	7.0	6.3	4.6	5.2	2.6	4.7
‡ SUPERFICIE DE PASTOS ARTIFICIALES	0.9		1.8	6.4	5.8	13.4	2.2	13.0	7.3
‡ SUPERFICIE DE TIERRAS APROVECHADAS	97.6	97.5	83.1	67.6	53.7	33.1	27.1	25.6	43.7
‡ PASTOS NATURALES	2.1	1.7	10.1	18.3	24.2	21.5	14.0	20.0	17.6
‡ SUPERFICIE TOTAL DE PASTOS	22.2	1.7	11.9	24.7	30.0	34.9	16.2	33.0	24.9
‡ OTROS TERRENOS	0.3	0.8	5.8	14.1	22.1	45.4	58.9	54.4	38.7
‡ TOTAL	100.0	100.0	100.0	100.0	100.0	100.0	100.0	100.0	100.0

USO DE LA TIERRA SEGUN TAMAÑO DE UFA

PROVINCIA : PICHINCHA

Tamaño de la UFA	0 - 1	1 - 2	2 - 5	5 - 10	10 - 20	20 - 50	50 - 100	+ 100	TOTAL
SUPERFICIE TOTAL (Has)	5552	11260	25187	43631	56140	144384	79488	421073	786715
§ SUPERFICIE EN CULTIVOS	89.7	79.6	75.9	54.1	38.1	26.0	20.8	9.3	21.8
§ SUPERFICIE DE BARBECHOS Y DESCANSO	7.8	5.3	3.8	8.4	6.1	7.6	3.4	0.2	3.0
§ SUPERFICIE DE PASTOS ARTIFICIALES			2.3	3.2	11.0	17.4	19.3	1.1	6.8
§ SUPERFICIE DE TIERRAS APROVECHADAS	97.5	84.9	82.0	66.7	55.2	51.0	43.5	10.6	31.6
§ PASTOS NATURALES	1.0	6.2	11.7	17.4	18.5	8.9	13.1	29.6	21.5
§ SUPERFICIE TOTAL DE PASTOS	1.0	6.2	14.0	20.6	29.5	26.3	32.4	30.7	28.3
§ OTROS TERRENOS	1.5	8.9	6.3	16.9	26.3	40.1	43.4	59.8	47.0
§ TOTAL	100.0	100.0	100.0	100.0	100.0	100.0	100.0	100.0	100.0

USO DE LA TIERRA SEGUN TAMAÑO DE UFA

PROVINCIA : COTOPAXI

Tamaño de la UFA	0 - 1	1 - 2	2 - 5	5 - 10	10 - 20	20 - 50	50 - 100	+ 100	T O T A L
SUPERFICIE TOTAL (Has)	5476	14163	31496	26061	14807	32940	10391	163768	299102
% SUPERFICIE EN CULTIVOS	96.2	83.5	67.5	49.1	60.1	54.4		0.5	26.4
% SUPERFICIE DE BARBECHOS Y DESCANSO	1.0	2.4	5.4	9.6	3.1	14.3			3.3
% SUPERFICIE DE PASTOS ARTIFICIALES	1.7	2.5	4.0	4.4	7.1	1.9		62.7	35.8
% SUPERFICIE DE TIERRAS APROVECHADAS	98.9	88.4	76.9	63.1	70.3	70.6		63.3	65.5
% PASTOS NATURALES	1.1	3.7	15.8	13.7	4.5	10.2		27.9	19.7
% SUPERFICIE TOTAL DE PASTOS	2.8	6.2	19.8	18.1	11.6	12.1		90.6	55.5
% OTROS TERRENOS		7.9	7.3	23.2	25.2	19.2		8.8	14.8
% TOTAL	100.0	100.0	100.0	100.0	100.0	100.0		100.0	100.0

USO DE LA TIERRA SEGUN TAMAÑO DE UFA

PROVINCIA : TUNGURAHUA

Tamaño de la UFA	0 - 1	1 - 2	2 - 5	5 - 10	10 - 20	20 - 50	50 - 100	+ 100	TOTAL
SUPERFICIE TOTAL (Has)	7736	7927	16770	11972	14347	13546	31861	40065	144224
% SUPERFICIE EN CULTIVOS	89.3	81.3	68.2	52.0	48.2	19.8	53.3	31.0	48.5
% SUPERFICIE DE BARBECHOS Y DESCANSO	3.3	3.2	7.0	6.7	1.4	3.5	4.5		3.2
% SUPERFICIE DE PASTOS ARTIFICIALES	3.8	6.6	7.2	9.8	2.0	36.8	34.1	28.6	21.3
% SUPERFICIE DE TIERRAS APROVECHADAS	96.4	91.1	82.4	68.5	51.6	60.1	91.9	59.6	73.0
% PASTOS NATURALES	3.1	7.0	11.3	19.0	26.6	17.7	1.9	23.8	14.8
% SUPERFICIE TOTAL DE PASTOS	6.9	13.6	18.5	28.8	28.6	54.5	36.0	52.4	36.1
% OTROS TERRENOS	0.5	1.9	6.3	12.5	21.8	22.2	6.2	16.6	12.2
% TOTAL	100.0	100.0	100.0	100.0	100.0	100.0	100.0	100.0	100.0

USO DE LA TIERRA SEGUN TAMAÑO DE UFA

PROVINCIA : CHIMBORAZO

Tamaño de la UFA	0 - 1	1 - 2	2 - 5	5 - 10	10 - 20	20 - 50	50 - 100	+ 100	T O T A L
SUPERFICIE TOTAL (Has)	9417	11478	30986	21538	15835	59636	19691	187119	355700
% SUPERFICIE EN CULTIVOS	92.6	85.0	66.6	50.6	34.0	13.8	16.8	14.6	26.5
% SUPERFICIE DE BARBECHOS Y DESCANSO	2.0	1.5	4.6	3.7	2.8	1.8	3.1	4.4	3.7
% SUPERFICIE DE PASTOS ARTIFICIALES	1.6	2.0	5.0	6.5	16.8	9.5	39.4	14.0	12.8
% SUPERFICIE DE TIERRAS APROVECHADAS	96.2	88.5	76.2	60.8	53.6	25.1	59.3	33.0	43.0
% PASTOS NATURALES	3.0	8.8	17.6	21.5	22.1	9.7	20.7	9.1	11.7
% SUPERFICIE TOTAL DE PASTOS	4.6	10.8	22.6	28.0	38.9	19.2	60.1	23.1	24.5
% OTROS TERRENOS	0.8	2.7	6.2	17.7	24.3	65.2	20.0	57.9	45.3
% TOTAL	100.0	100.0	100.0	100.0	100.0	100.0	100.0	100.0	100.0

USO DE LA TIERRA SEGUN TAMAÑO DE UFA

PROVINCIA : BOLIVAR

Tamaño de la UFA	0 - 1	1 - 2	2 - 5	5 - 10	10 - 20	20 - 50	50 - 100	+ 100	TOTAL
SUPERFICIE TOTAL (Has)	2381	4605	15491	30950	41184	98574	50929	91775	335889
% SUPERFICIE EN CULTIVOS	98.4	91.3	73.7	54.8	46.0	37.6	18.7	22.5	36.1
% SUPERFICIE DE BARBECHOS Y DESCANSO	1.6	0.9	2.1	1.4	2.5	2.0	4.8	2.7	2.6
% SUPERFICIE DE PASTOS ARTIFICIALES		2.4	10.0	22.0	15.6	25.4	36.0	15.2	21.5
% SUPERFICIE DE TIERRAS APROVECHADAS	100.0	94.6	85.8	78.2	64.1	65.0	59.5	40.4	60.2
% PASTOS NATURALES		4.6	13.1	11.1	9.6	11.4	11.7	25.3	14.9
% SUPERFICIE TOTAL DE PASTOS		7.0	23.1	33.1	25.2	36.8	47.6	40.5	36.4
% OTROS TERRENOS		0.8	1.1	10.7	26.3	23.6	28.8	34.3	24.9
% TOTAL	100.0	100.0	100.0	100.0	100.0	100.0	100.0	100.0	100.0



USO DE LA TIERRA SEGUN TAMAÑO DE UFA

PROVINCIA : CAÑAR

Tamaño de la UFA	0 - 1	1 - 2	2 - 5	5 - 10	10 - 20	20 - 50	50 - 100	+ 100	T O T A L
SUPERFICIE TOTAL (Has)	3512	4310	10954	35368	24443	33543	36017	100469	248616
% SUPERFICIE EN CULTIVOS	94.5	84.9	66.7	52.4	39.1	32.1	23.1	24.3	34.6
% SUPERFICIE DE BARBECHOS Y DESCANSO	2.3	4.6	6.3	3.5	2.8	5.0	12.6	2.6	4.7
% SUPERFICIE DE PASTOS ARTIFICIALES	1.4		4.1	3.3	12.7	14.9	10.8	34.1	19.3
% SUPERFICIE DE TIERRAS APROVECHADAS	98.2	89.5	77.1	59.2	54.6	52.0	46.5	61.0	58.6
% PASTOS NATURALES	0.9	6.4	16.4	32.2	21.6	37.6	38.8	2.1	19.1
% SUPERFICIE TOTAL DE PASTOS	2.3	6.4	20.5	35.5	34.3	52.5	49.5	36.2	38.4
% OTROS TERRENOS	0.9	4.1	6.5	8.6	23.8	10.4	14.7	36.9	22.3
% TOTAL	100.0	100.0	100.0	100.0	100.0	100.0	100.0	100.0	100.0

USO DE LA TIERRA SEGUN TAMAÑO DE UFA

PROVINCIA : AZUAY

Tamaño de la UFA	0 - 1	1 - 2	2 - 5	5 - 10	10 - 20	20 - 50	50 - 100	+ 100	T O T A L
SUPERFICIE TOTAL (Has)	10541	15943	36145	19137	12631	14537	15244	145272	269450
% SUPERFICIE EN CULTIVOS	79.8	73.3	53.9	17.1	14.6	13.8	5.5	0.5	17.9
% SUPERFICIE DE BARBECHOS Y DESCANSO	1.9	1.1	2.6	17.8	2.5	4.8	9.4	0.6	2.9
% SUPERFICIE DE PASTOS ARTIFICIALES	0.7	0.1	1.3	9.9		18.6		6.4	5.4
% SUPERFICIE DE TIERRAS APROVECHADAS	82.4	74.5	57.8	44.8	17.1	37.2	14.9	7.5	26.2
% PASTOS NATURALES	8.7	21.0	33.2	30.2	62.1	46.0	12.0	42.7	37.3
% SUPERFICIE TOTAL DE PASTOS	9.4	21.1	34.5	40.0	62.1	64.6	12.0	49.1	42.6
% OTROS TERRENOS	8.9	4.5	9.0	25.0	20.8	16.8	73.1	49.8	36.5
% TOTAL	100.0	100.0	100.0	100.0	100.0	100.0	100.0	100.0	100.0

USO DE LA TIERRA SEGUN TAMAÑO DE UFA

PROVINCIA : LOJA

Tamaño de la UFA	0 - 1	1 - 2	2 - 5	5 - 10	10 - 20	20 - 50	50 - 100	+ 100	T O T A L
SUPERFICIE TOTAL (Has)	4962	16341	44553	33843	40134	36033	26943	25063	227872
% SUPERFICIE EN CULTIVOS	95.2	84.6	61.7	48.0	30.4	11.8	15.5	13.9	37.9
% SUPERFICIE DE BARBECHOS Y DESCANSO	2.5	3.0	4.2	8.8	13.9	31.4	10.7	10.3	12.2
% SUPERFICIE DE PASTOS ARTIFICIALES	0.5		1.8	1.4	3.3	2.5			1.6
% SUPERFICIE DE TIERRAS APROVECHADAS	98.2	87.6	67.7	58.2	47.6	45.7	26.2	24.2	51.7
% PASTOS NATURALES	0.8	7.8	18.4	26.4	28.1	24.6	62.4	39.3	28.6
% SUPERFICIE TOTAL DE PASTOS	1.3	7.8	20.1	27.8	31.4	27.1	62.4	39.3	30.2
% OTROS TERRENOS	1.0	4.6	13.9	15.4	24.3	29.7	11.4	36.5	19.7
% TOTAL	100.0	100.0	100.0	100.0	100.0	100.0	100.0	100.0	100.0

USO DE LA TIERRA SEGUN TAMAÑO DE UFA

PROVINCIA : ESMERALDAS

Tamaño de la UFA	0 - 1	1 - 2	2 - 5	5 - 10	10 - 20	20 - 50	50 - 100	+ 100	T O T A L
SUPERFICIE TOTAL (Has)	748	1850	14053	21717	37138	114401	59579	253255	502741
% SUPERFICIE EN CULTIVOS	76.6	93.6	80.3	47.8	38.5	22.2	14.0	16.7	22.8
% SUPERFICIE DE BARBECHOS Y DESCANSO	20.3	6.4	4.1	5.3	4.9	6.9	6.5	0.4	3.4
% SUPERFICIE DE PASTOS ARTIFICIALES	3.1		2.3	14.9	7.7	13.2	10.9	15.0	13.1
% SUPERFICIE DE TIERRAS APROVECHADAS	100.0	100.0	87.7	68.0	51.1	42.3	31.4	32.1	39.3
% PASTOS NATURALES			3.6	5.9	8.9	10.3	1.6	18.2	12.7
% SUPERFICIE TOTAL DE PASTOS	3.1		5.8	20.8	16.6	23.5	12.5	33.2	25.8
% OTROS TERRENOS			9.7	26.1	40.0	47.4	67.0	49.7	48.0
% TOTAL	100.0	100.0	100.0	100.0	100.0	100.0	100.0	100.0	100.0

USO DE LA TIERRA SEGUN TAMAÑO DE UFA

PROVINCIA : MANABI

Tamaño de la UFA	0 - 1	1 - 2	2 - 5	5 - 10	10 - 20	20 - 50	50 - 100	+ 100	TOTAL
SUPERFICIE TOTAL (Has)	6750	16349	61417	76019	134711	332368	166573	437061	1231248
% SUPERFICIE EN CULTIVOS	91.5	91.6	60.1	57.2	42.3	25.0	21.8	7.0	25.1
% SUPERFICIE DE BARBECHOS Y DESCANSO	6.1	4.6	2.1	3.2	5.4	3.1	5.9	2.6	3.6
% SUPERFICIE DE PASTOS ARTIFICIALES		0.4	13.7	8.5	12.9	21.9	19.9	31.3	22.3
% SUPERFICIE DE TIERRAS APROVECHADAS	97.6	96.6	75.9	68.9	60.6	50.0	47.6	40.9	51.0
% PASTOS NATURALES	1.1	0.7	4.0	16.0	16.7	20.1	22.2	18.7	18.1
% SUPERFICIE TOTAL DE PASTOS	1.1	1.1	17.7	24.5	29.6	42.0	42.1	50.0	40.4
% OTROS TERRENOS	1.3	2.7	20.1	15.1	22.7	29.9	30.2	40.4	30.9
% TOTAL	100.0	100.0	100.0	100.0	100.0	100.0	100.0	100.0	100.0

USO DE LA TIERRA SEGUN TAMAÑO DE UFA

PROVINCIA : LOS RIOS

Tamaño de la UFA	0 - 1	1 - 2	2 - 5	5 - 10	10 - 20	20 - 50	50 - 100	+ 100	TOTAL
SUPERFICIE TOTAL (Has)	3982	5173	17375	28671	33295	73068	30097	401204	592865
% SUPERFICIE EN CULTIVOS	97.9	95.2	83.1	68.3	50.7	49.8	33.3	31.0	38.9
% SUPERFICIE DE BARBECHOS Y DESCANSO	0.8	0.6	1.7	3.9	8.9	3.7	3.4	6.1	5.5
% SUPERFICIE DE PASTOS ARTIFICIALES			1.2	2.2	0.9	6.0		22.7	16.3
% SUPERFICIE DE TIERRAS APROVECHADAS	98.7	95.8	86.0	74.4	60.5	59.5	36.7	59.8	60.7
% PASTOS NATURALES	0.8	1.6	8.1	10.7	15.9	23.0	34.9	13.3	15.3
% SUPERFICIE TOTAL DE PASTOS	0.8	1.6	9.3	12.9	16.8	29.0	34.9	36.0	31.6
% OTROS TERRENOS	0.5	2.6	5.9	14.9	23.6	17.5	28.4	26.9	24.0
% TOTAL	100.0	100.0	100.0	100.0	100.0	100.0	100.0	100.0	100.0

USO DE LA TIERRA SEGUN TAMAÑO DE UFA

PROVINCIA : GUAYAS

Tamaño de la UFA	0 - 1	1 - 2	2 - 5	5 - 10	10 - 20	20 - 50	50 - 100	+ 100	T O T A L
SUPERFICIE TOTAL (Has)	7042	16144	66136	81171	88648	186591	103358	650902	1199992
% SUPERFICIE EN CULTIVOS	77.4	83.6	76.9	66.5	48.6	47.4	40.2	12.2	31.3
% SUPERFICIE DE BARBECHOS Y DESCANSO	12.6	4.9	6.0	7.5	7.0	6.1	8.5	3.5	5.1
% SUPERFICIE DE PASTOS ARTIFICIALES		1.8	2.0	4.2	11.7	11.5	10.5	28.3	19.3
% SUPERFICIE DE TIERRAS APROVECHADAS	90.0	90.3	84.9	78.2	67.3	65.0	59.2	44.0	55.7
% PASTOS NATURALES	5.5	3.3	4.3	9.0	14.6	13.8	11.7	38.6	26.1
% SUPERFICIE TOTAL DE PASTOS	5.5	5.1	6.3	13.2	26.5	25.3	22.2	66.9	45.4
% OTROS TERRENOS	4.5	6.4	10.8	12.8	17.9	21.2	29.1	17.4	18.2
% TOTAL	100.0	100.0	100.0	100.0	100.0	100.0	100.0	100.0	100.0

USO DE LA TIERRA SEGUN TAMAÑO DE UFA

PROVINCIA : EL ORO

Tamaño de la UFA	0 - 1	1 - 2	2 - 5	5 - 10	10 - 20	20 - 50	50 - 100	+ 100	TOTAL
SUPERFICIE TOTAL (Has)	1447	5120	13076	21839	41804	68334	63891	103200	318711
% SUPERFICIE EN CULTIVOS	94.5	88.3	75.9	64.0	52.0	31.7	14.7	10.3	29.3
% SUPERFICIE DE BARBECHOS Y DESCANSO		1.7	3.8	7.3	4.8	8.6	11.3	1.4	5.9
% SUPERFICIE DE PASTOS ARTIFICIALES			1.9	3.5	8.6	9.3	35.5	29.4	20.1
% SUPERFICIE DE TIERRAS APROVECHADAS	94.5	90.0	81.6	74.8	65.4	49.6	61.5	41.1	55.3
% PASTOS NATURALES	0.5	4.6	5.4	8.1	8.7	17.1	9.0	20.6	14.1
% SUPERFICIE TOTAL DE PASTOS	0.5	4.6	7.3	11.6	17.3	26.4	44.5	50.0	34.2
% OTROS TERRENOS	5.0	5.4	13.0	17.1	25.9	33.3	29.5	38.3	30.6
% TOTAL	100.0	100.0	100.0	100.0	100.0	100.0	100.0	100.0	100.0



USO DE LA TIERRA SEGUN TAMAÑO DE UFA

PROVINCIA : NAPO

Tamaño de la UFA	0 - 1	1 - 2	2 - 5	5 - 10	10 - 20	20 - 50	50 - 100	+ 100	TOTAL
SUPERFICIE TOTAL (Has)	119	170	2481	4558	12867	91518	122018	22977	256708
% SUPERFICIE EN CULTIVOS	70.9	40.6	21.5	32.2	17.4	11.6	4.6	8.6	8.8
% SUPERFICIE DE BARBECHOS Y DESCANSO	8.2		3.5	2.1	2.9	2.6	1.0		1.6
% SUPERFICIE DE PASTOS ARTIFICIALES		27.0	9.3	8.8	10.4	18.5	11.0	60.0	18.0
% SUPERFICIE DE TIERRAS APROVECHADAS	79.1	67.6	34.3	43.1	30.7	32.7	16.6	68.6	28.4
% PASTOS NATURALES			16.7	19.0	19.2	2.2	5.3	0.6	4.8
% SUPERFICIE TOTAL DE PASTOS		27.0	26.0	27.8	29.6	20.7	16.3	60.6	22.8
% OTROS TERRENOS	20.9	32.4	49.0	37.9	50.1	65.1	78.1	30.8	66.8
% TOTAL	100.0	100.0	100.0	100.0	100.0	100.0	100.0	100.0	100.0

USO DE LA TIERRA SEGUN TAMAÑO DE UFA

PROVINCIA : PASTAZA

Tamaño de la UFA	0 - 1	1 - 2	2 - 5	5 - 10	10 - 20	20 - 50	50 - 100	+ 100	T O T A L
SUPERFICIE TOTAL (Has)	25	128	447	1470	3196	39118	32279	15979	92642
% SUPERFICIE EN CULTIVOS	50.0	50.0		15.7	16.0	5.7	7.4	5.2	6.8
% SUPERFICIE DE BARBECHOS Y DESCANSO	50.0		15.3	4.4		5.0			2.2
% SUPERFICIE DE PASTOS ARTIFICIALES		50.0	30.6	22.2	74.0	48.0	43.4	47.2	46.6
% SUPERFICIE DE TIERRAS APROVECHADAS	100.0	100.0	45.9	42.3	90.0	58.7	50.8	52.4	55.6
% PASTOS NATURALES						2.5	2.4		1.9
% SUPERFICIE TOTAL DE PASTOS		50.0	30.6	22.2	74.0	50.5	45.8	47.2	48.5
% OTROS TERRENOS			54.1	57.7	10.0	38.8	46.8	47.6	42.5
% TOTAL	100.0	100.0	100.0	100.0	100.0	100.0	100.0	100.0	100.0

USO DE LA TIERRA SEGUN TAMAÑO DE UFA

PROVINCIA : MORONA SANTIAGO

Tamaño de la UFA	0 - 1	1 - 2	2 - 5	5 - 10	10 - 20	20 - 50	50 - 100	+ 100	TOTAL
SUPERFICIE TOTAL (Has)	232	244	2472	5194	11657	72275	98596	20824	211494
% SUPERFICIE EN CULTIVOS	52.5	88.1	32.5	9.6	9.1	5.4	4.3	0.9	5.2
% SUPERFICIE DE BARBECHOS Y DESCANSO	47.5		6.1	2.9	1.6	2.7	1.1		1.7
% SUPERFICIE DE PASTOS ARTIFICIALES			48.5	63.7	54.7	54.9	47.9	10.3	47.2
% SUPERFICIE DE TIERRAS APROVECHADAS	100.0	88.1	87.1	76.2	65.4	63.0	53.3	11.2	54.1
% PASTOS NATURALES			2.3	3.4	1.9	5.2	3.6	19.6	5.6
% SUPERFICIE TOTAL DE PASTOS			50.8	67.1	56.6	60.1	51.5	29.9	52.8
% OTROS TERRENOS		11.9	10.6	20.4	32.7	31.8	43.1	69.2	40.3
% TOTAL	100.0	100.0	100.0	100.0	100.0	100.0	100.0	100.0	100.0

USO DE LA TIERRA SEGUN TAMAÑO DE UFA

PROVINCIA : ZAMORA CHINCHIPE

Tamaño de la UFA	0 - 1	1 - 2	2 - 5	5 - 10	10 - 20	20 - 50	50 - 100	+ 100	T O T A L
SUPERFICIE TOTAL (Has)	103	225	695	2059	13233	56439	60795	50952	184501
% SUPERFICIE EN CULTIVOS	68.4	67.7	29.0	39.1	12.2	5.7	3.3	3.8	5.4
% SUPERFICIE DE BARBECHOS Y DESCANSO					2.4	0.6	0.8	0.2	0.7
% SUPERFICIE DE PASTOS ARTIFICIALES	15.8		6.5	18.7	41.6	30.3	34.8	34.3	33.4
% SUPERFICIE DE TIERRAS APROVECHADAS	84.2	67.7	35.5	57.8	56.2	36.6	38.9	58.3	39.5
% PASTOS NATURALES				9.4	12.7	25.2	17.8		14.6
% SUPERFICIE TOTAL DE PASTOS	15.8		6.5	28.1	54.3	55.5	52.6	34.3	48.0
% OTROS TERRENOS	15.8	32.3	64.5	32.8	31.1	38.2	43.3	61.7	45.9
% TOTAL	100.0	100.0	100.0	100.0	100.0	100.0	100.0	100.0	100.0

USO DE LA TIERRA SEGUN TAMAÑO DE UFA

REGION : SIERRA

Tamaño de la UFA	0 - 1	1 - 2	2 - 5	5 - 10	10 - 20	20 - 50	50 - 100	+ 100	TOTAL
SUPERFICIE TOTAL (Has)	52521	94910	246376	270712	268338	471544	339674	1322219	3066294
% SUPERFICIE EN CULTIVOS	90.4	82.6	66.7	48.8	39.1	27.7	21.7	10.8	28.5
% SUPERFICIE DE BARBECHOS Y DESCANSO	2.7	2.6	4.4	7.2	5.5	8.0	5.8	1.4	4.1
% SUPERFICIE DE PASTOS ARTIFICIALES	1.3	1.3	3.4	6.7	8.6	16.9	18.0	15.9	13.1
% SUPERFICIE DE TIERRAS APROVECHADAS	94.4	86.5	74.5	62.7	53.2	52.6	45.5	28.1	45.7
% PASTOS NATURALES	3.2	8.8	17.6	22.0	22.7	16.8	18.7	26.4	21.7
% SUPERFICIE TOTAL DE PASTOS	4.5	10.1	21.0	28.7	31.3	33.7	36.7	42.3	34.8
% OTROS TERRENOS	2.4	4.7	7.9	15.3	24.1	30.6	35.8	45.5	32.6
% TOTAL	100.0	100.0	100.0	100.0	100.0	100.0	100.0	100.0	100.0

USO DE LA TIERRA SEGUN TAMAÑO DE UFA

REGION : COSTA

Tamaño de la UFA	0 - 1	1 - 2	2 - 5	5 - 10	10 - 20	20 - 50	50 - 100	+ 100	TOTAL
SUPERFICIE TOTAL (Has)	19969	44636	172057	229417	335596	774762	423498	1845622	3845557
% SUPERFICIE EN CULTIVOS	87.5	88.8	71.7	61.6	45.6	32.9	25.0	15.6	29.2
% SUPERFICIE DE BARBECHOS Y DESCANSO	7.4	4.0	3.9	5.4	6.1	5.0	7.2	3.3	4.5
% SUPERFICIE DE PASTOS ARTIFICIALES	0.1	0.8	6.1	6.3	10.3	15.5	17.3	26.0	19.1
% SUPERFICIE DE TIERRAS APROVECHADAS	95.0	93.6	81.7	73.3	62.0	53.4	49.5	44.9	52.8
% PASTOS NATURALES	2.5	2.2	4.6	11.2	14.1	17.1	15.7	24.6	19.1
% SUPERFICIE TOTAL DE PASTOS	2.6	3.0	10.7	17.5	24.4	32.6	33.0	50.6	38.2
% OTROS TERRENOS	2.5	4.2	13.7	15.5	23.9	29.5	34.8	30.5	28.1
% TOTAL	100.0	100.0	100.0	100.0	100.0	100.0	100.0	100.0	100.0

USO DE LA TIERRA SEGUN TAMAÑO DE UFA

REGION : ORIENTE

Tamaño de la UFA	0 - 1	1 - 2	2 - 5	5 - 10	10 - 20	20 - 50	50 - 100	+ 100	T O T A L
SUPERFICIE TOTAL (Has)	479	767	6095	13281	40953	259350	313688	110732	745345
% SUPERFICIE EN CULTIVOS	60.5	65.2	25.2	22.6	13.2	7.7	4.6	4.4	6.7
% SUPERFICIE DE BARBECHOS Y DESCANSO	27.6		5.0	2.4	2.2	2.5	0.9	0.1	1.5
% SUPERFICIE DE PASTOS ARTIFICIALES	3.3	14.3	26.5	33.3	38.0	35.7	30.5	37.0	33.7
% SUPERFICIE DE TIERRAS APROVECHADAS	91.4	79.5	56.7	58.3	53.4	45.9	36.0	41.5	41.9
% PASTOS NATURALES			7.7	9.3	10.7	8.0	6.9	3.8	7.1
% SUPERFICIE TOTAL DE PASTOS	3.3	14.3	34.2	42.6	48.7	43.7	37.4	40.8	40.8
% OTROS TERRENOS	8.6	20.5	35.6	32.4	35.9	46.1	57.1	54.7	51.0
% TOTAL	100.0	100.0	100.0	100.0	100.0	100.0	100.0	100.0	100.0

USO DE LA TIERRA SEGUN TAMAÑO DE UFA

RESUMEN NACIONAL

Tamaño de la UFA	0 - 1	1 - 2	2 - 5	5 - 10	10 - 20	20 - 50	50 - 100	+ 100	TOTAL
SUPERFICIE TOTAL (Has)	72969	140313	424528	513410	644887	1505656	1076860	3278573	7657196
§ SUPERFICIE EN CULTIVOS	89.3	84.5	68.1	53.7	41.0	26.9	18.0	13.2	26.7
§ SUPERFICIE DE BARBECHOS Y DESCANSO	4.3	3.0	4.2	6.3	5.6	5.3	4.9	2.5	4.1
§ SUPERFICIE DE PASTOS ARTIFICIALES	1.0	1.2	4.8	7.2	11.1	19.4	21.4	22.3	18.1
§ SUPERFICIE DE TIERRAS APROVECHADAS	94.6	88.7	77.1	67.2	57.7	51.6	44.3	38.0	48.9
§ PASTOS NATURALES	3.0	6.6	12.2	17.0	17.6	15.2	14.1	24.6	19.0
§ SUPERFICIE TOTAL DE PASTOS	4.0	7.8	17.0	24.2	28.7	34.6	35.5	46.9	37.1
§ OTROS TERRENOS	2.4	4.7	10.7	15.8	24.7	33.2	41.6	37.4	32.1
§ TOTAL	100.0	100.0	100.0	100.0	100.0	100.0	100.0	100.0	100.0





REPARTICION DEL USO DE LA TIERRA  
POR TAMAÑO DE UFA



REPARTICION DEL USO DE LA TIERRA POR TAMAÑO DE UFA

PROVINCIA : CARCHI

Tamaño de la UFA	0 - 1	1 - 2	2 - 5	5 - 10	10 - 20	20 - 50	50 - 100	+ 100	T O T A L
% NUMERO DE UFAS	12.3	12.8	31.3	23.5	7.8	8.4	1.7	2.2	100
% SUPERFICIE TOTAL (Has)	0.3	1.1	6.4	11.8	8.3	17.4	7.1	47.6	100
% SUPERFICIE EN CULTIVOS	1.3	3.7	20.1	22.5	14.6	12.0	7.6	18.2	100
% SUPERFICIE DE BARBECHO Y DESCANSO	0.4		9.8	28.2	9.3	42.7	9.6		100
% SUPERFICIE DE PASTOS ARTIFICIALES			2.1	9.6	0.4	48.9	39.0		100
% SUPERFICIE DE TIERRAS APROVECHADAS	1.0	2.7	15.9	21.0	11.6	21.8	13.0	13.0	100
% PASTOS NATURALES		0.5	2.6	10.5	8.9	11.4	3.0	63.1	100
% SUPERFICIE TOTAL DE PASTOS		0.4	2.6	10.3	8.0	16.0	7.4	55.3	100
% OTROS TERRENOS	0.0	0.3	1.6	4.3	4.4	20.2	5.9	63.3	100

REPARTICION DEL USO DE LA TIERRA POR TAMAÑO DE UFA

PROVINCIA : IMBABURA

Tamaño de la UFA	0 - 1	1 - 2	2 - 5	5 - 10	10 - 20	20 - 50	50 - 100	+ 100	T O T A L
‡ NUMERO DE UFAS	21.6	19.8	26.8	14.1	8.8	4.4	2.9	1.6	100
‡ SUPERFICIE TOTAL (Has)	1.0	2.8	9.4	10.8	13.8	14.8	23.2	24.2	100
‡ SUPERFICIE EN CULTIVOS	2.9	8.5	23.0	18.5	18.1	7.0	14.4	7.6	100
‡ SUPERFICIE DE BARBECHO Y DESCANSO	0.2	1.3	9.8	16.4	18.6	14.4	26.0	13.3	100
‡ SUPERFICIE DE PASTOS ARTIFICIALES	0.1		2.4	9.5	10.9	27.1	7.0	43.0	100
‡ SUPERFICIE DE TIERRAS APROVECHADAS	2.1	6.3	18.1	16.8	17.0	11.2	14.4	14.1	100
‡ PASTOS NATURALES	0.1	0.3	5.4	11.3	19.0	18.0	18.4	27.5	100
‡ SUPERFICIE TOTAL DE PASTOS	0.1	0.2	4.5	10.8	16.6	20.7	15.1	32.0	100
‡ OTROS TERRENOS	0.0	0.1	1.4	3.9	7.9	17.3	35.3	34.1	100

REPARTICION DEL USO DE LA TIERRA POR TAMAÑO DE UFA

PROVINCIA : PICHINCHA

Tamaño de la UFA	0 - 1	1 - 2	2 - 5	5 - 10	10 - 20	20 - 50	50 - 100	+ 100	T O T A L
‡ NUMERO DE UFAS	35.0	16.7	16.6	12.0	7.6	8.4	2.3	1.4	100
‡ SUPERFICIE TOTAL (Has)	0.7	1.4	3.2	5.6	7.1	18.3	10.2	53.5	100
‡ SUPERFICIE EN CULTIVOS	2.9	5.2	11.2	13.8	12.5	21.9	9.7	22.8	100
‡ SUPERFICIE DE BARBECHO Y DESCANSO	1.8	2.5	4.0	15.4	14.4	46.4	11.3	4.2	100
‡ SUPERFICIE DE PASTOS ARTIFICIALES			1.1	2.6	11.5	47.1	28.8	8.9	100
‡ SUPERFICIE DE TIERRAS APROVECHADAS	2.2	3.9	8.3	11.5	12.5	29.3	13.9	18.0	100
‡ PASTOS NATURALES	0.1	0.4	1.7	4.5	6.1	7.6	6.1	73.5	100
‡ SUPERFICIE TOTAL DE PASTOS	0.0	0.3	1.6	4.0	7.5	17.0	11.6	58.0	100
‡ OTROS TERRENOS	0.0	0.3	0.4	2.0	4.0	15.7	9.4	68.2	100

REPARTICION DEL USO DE LA TIERRA POR TAMAÑO DE UFA

PROVINCIA : COTOPAXI

Tamaño de la UFA	0 - 1	1 - 2	2 - 5	5 - 10	10 - 20	20 - 50	50 - 100	+ 100	T O T A L
% NUMERO DE UFAS	28.1	26.4	29.1	10.0	2.7	2.7	0.5	0.5	100
% SUPERFICIE TOTAL (Has)	1.8	4.7	10.5	8.7	4.9	11.0	3.5	54.9	100
% SUPERFICIE EN CULTIVOS	6.7	15.0	27.0	16.2	11.3	22.7		1.1	100
% SUPERFICIE DE BARBECHO Y DESCANSO	0.5	3.5	17.3	25.7	4.7	48.3			100
% SUPERFICIE DE PASTOS ARTIFICIALES	0.1	0.3	1.2	1.1	1.0	0.6		95.7	100
% SUPERFICIE DE TIERRAS APROVECHABLES	2.8	6.4	12.3	8.4	5.3	11.9		52.9	100
% PASTOS NATURALES	0.1	0.9	8.4	6.1	1.1	5.7		77.7	100
% SUPERFICIE TOTAL DE PASTOS	0.0	0.6	3.8	2.9	1.0	2.4		89.3	100
% OTROS TERRENOS	0.0	2.6	5.1	13.6	8.4	14.2	23.4	32.7	100

REPARTICION DEL USO DE LA TIERRA POR TAMAÑO DE UFA

PROVINCIA : TUNGURAHUA

Tamaño de la UFA	0 - 1	1 - 2	2 - 5	5 - 10	10 - 20	20 - 50	50 - 100	+ 100	T O T A L
‡ NUMERO DE UFAS	56.8	17.5	16.0	4.6	2.4	1.0	1.2	0.5	100
‡ SUPERFICIE TOTAL (Has)	5.4	5.5	11.6	8.3	9.9	9.4	22.1	27.8	100
‡ SUPERFICIE EN CULTIVOS	9.9	9.2	16.3	8.9	9.9	3.8	24.3	17.7	100
‡ SUPERFICIE DE BARBECHO Y DESCANSO	5.6	5.5	25.4	17.5	4.4	10.4	31.2		100
‡ SUPERFICIE DE PASTOS ARTIFICIALES	1.0	1.7	3.9	3.8	0.9	16.2	35.3	37.2	100
‡ SUPERFICIE DE TIERRAS APROVECHADAS	7.1	6.9	13.1	7.8	7.0	7.7	27.8	22.6	100
‡ PASTOS NATURALES	1.1	2.6	8.9	10.7	17.9	11.2	2.9	44.7	100
‡ SUPERFICIE TOTAL DE PASTOS	1.0	2.1	5.9	6.6	7.9	14.2	22.0	40.3	100
‡ OTROS TERRENOS	0.2	0.9	6.1	8.5	17.9	17.2	11.1	38.1	100



REPARTICION DEL USO DE LA TIERRA POR TAMAÑO DE UFA

PROVINCIA : CHIMBORAZO

Tamaño de la UFA	0 - 1	1 - 2	2 - 5	5 - 10	10 - 20	20 - 50	50 - 100	+ 100	T O T A L
% NUMERO DE UFAS	44.6	19.2	21.2	6.7	2.3	2.1	0.6	3.3	100
% SUPERFICIE TOTAL (Has)	2.9	3.5	9.5	6.6	4.9	9.1	6.1	57.4	100
% SUPERFICIE EN CULTIVOS	9.2	10.4	21.9	11.6	5.7	8.7	3.5	29.0	100
% SUPERFICIE DE BARBECHO Y DESCANSO	1.5	1.4	11.0	6.1	3.4	8.0	4.7	63.9	100
% SUPERFICIE DE PASTOS ARTIFICIALES	0.3	0.5	3.4	3.1	5.8	12.4	17.0	57.5	100
% SUPERFICIE DE TIERRAS APROVECHADAS	5.9	6.6	15.4	8.6	5.6	9.8	7.6	40.5	100
% PASTOS NATURALES	0.7	2.4	13.0	11.1	8.4	13.9	9.8	40.7	100
% SUPERFICIE TOTAL DE PASTOS	0.5	1.4	8.0	6.9	7.0	13.1	13.6	49.5	100
% OTROS TERRENOS	0.0	0.2	1.6	2.9	2.9	6.8	3.0	82.6	100

REPARTICION DEL USO DE LA TIERRA POR TAMAÑO DE UFA

PROVINCIA : BOLIVAR

Tamaño de la UFA	0 - 1	1 - 2	2 - 5	5 - 10	10 - 20	20 - 50	50 - 100	+ 100	T O T A L
§ NUMERO DE UFAS	17.3	13.7	20.7	18.2	12.2	12.8	3.0	2.1	100
§ SUPERFICIE TOTAL (Has)	0.7	1.4	4.6	9.2	12.3	29.3	15.2	27.3	100
§ SUPERFICIE EN CULTIVOS	1.9	3.5	9.4	14.0	15.6	30.6	7.9	17.1	100
§ SUPERFICIE DE BARBECHO Y DESCANSO	0.4	0.4	3.6	5.0	11.6	22.9	28.4	27.7	100
§ SUPERFICIE DE PASTOS ARTIFICIALES		0.1	2.2	9.4	8.9	34.6	25.4	19.4	100
§ SUPERFICIE DE TIERRAS APROVECHADAS	1.2	2.2	6.6	12.0	13.0	31.7	15.0	18.3	100
§ PASTOS NATURALES		0.4	4.1	6.9	7.9	22.5	11.9	46.3	100
§ SUPERFICIE TOTAL DE PASTOS		0.3	2.9	8.4	8.5	29.7	19.8	30.4	100
§ OTROS TERRENOS		0.0	0.2	4.0	12.9	27.7	17.6	37.6	100

REPARTICION DEL USO DE LA TIERRA POR TAMAÑO DE UFA

PROVINCIA : CAÑAR

Tamaño de la UFA	0 - 1	1 - 2	2 - 5	5 - 10	10 - 20	20 - 50	50 - 100	+ 100	T O T A L
% NUMERO DE UFAS	33.5	13.9	14.7	21.1	7.6	4.4	2.0	2.8	100
% SUPERFICIE TOTAL (Has)	1.4	1.8	4.4	14.2	9.8	13.5	14.5	40.4	100
% SUPERFICIE EN CULTIVOS	3.9	4.3	8.5	21.6	11.0	12.5	9.7	28.5	100
% SUPERFICIE DE BARBECHO Y DESCANSO	0.7	1.7	5.9	10.4	5.9	14.4	38.6	22.4	100
% SUPERFICIE DE PASTOS ARTIFICIALES	0.1		0.9	2.4	6.5	10.4	8.1	71.6	100
% SUPERFICIE DE TIERRAS APROVECHADAS	2.4	2.6	5.8	14.4	9.2	12.0	11.5	42.1	100
% PASTOS NATURALES	0.1	0.6	3.8	24.0	11.1	26.6	29.4	4.4	100
% SUPERFICIE TOTAL DE PASTOS	0.1	0.3	2.3	13.2	8.8	18.5	18.7	38.1	100
% OTROS TERRENOS	0.1	0.3	1.3	5.5	10.4	6.3	9.5	66.6	100

REPARTICION DEL USO DE LA TIERRA POR TAMAÑO DE UFA

PROVINCIA : AZUAY

Tamaño de la UFA	0 - 1	1 - 2	2 - 5	5 - 10	10 - 20	20 - 50	50 - 100	+ 100	T O T A L
§ NUMERO DE UFAS	44.2	23.3	23.3	5.2	1.8	1.0	0.4	0.8	100
§ SUPERFICIE TOTAL (Has)	3.9	5.9	13.4	7.1	4.7	5.4	5.7	53.9	100
§ SUPERFICIE EN CULTIVOS	17.4	24.2	40.4	6.8	3.8	4.2	1.7	1.5	100
§ SUPERFICIE DE BARBECHO Y DESCANSO	2.5	2.2	11.6	42.8	4.0	8.7	18.0	10.2	100
§ SUPERFICIE DE PASTOS ARTIFICIALES	0.5	0.1	3.3	13.1		18.7		64.3	100
§ SUPERFICIE DE TIERRAS APROVECHADAS	12.3	16.8	29.5	12.1	3.1	7.7	3.2	15.3	100
§ PASTOS NATURALES	0.9	3.3	12.0	5.7	7.8	6.7	1.8	61.8	100
§ SUPERFICIE TOTAL DE PASTOS	0.9	2.9	10.9	6.7	6.8	8.2	1.6	62.0	100
§ OTROS TERRENOS	0.9	0.7	3.3	4.9	2.7	2.5	11.3	73.7	100

REPARTICION DEL USO DE LA TIERRA POR TAMAÑO DE UFA

PROVINCIA : LOJA

Tamaño de la UFA	0 - 1	1 - 2	2 - 5	5 - 10	10 - 20	20 - 50	50 - 100	+ 100	T O T A L
‡ NUMERO DE UFAS	20.5	26.3	32.6	10.7	6.3	2.5	0.8	0.3	100
‡ SUPERFICIE TOTAL (Has)	2.2	7.2	19.5	14.8	17.6	15.8	11.9	11.0	100
‡ SUPERFICIE EN CULTIVOS	5.5	16.0	31.8	18.8	14.1	4.9	4.8	4.1	100
‡ SUPERFICIE DE BARBECHO Y DESCANSO	0.4	1.8	6.7	10.8	20.0	40.6	10.4	9.3	100
‡ SUPERFICIE DE PASTOS ARTIFICIALES	0.7		22.3	13.2	37.5	26.3			100
‡ SUPERFICIE DE TIERRAS APROVECHADAS	4.1	12.2	25.7	16.7	16.2	14.0	6.0	5.1	100
‡ PASTOS NATURALES	0.1	1.9	12.5	13.7	17.3	13.6	25.8	15.1	100
‡ SUPERFICIE TOTAL DE PASTOS	0.1	1.9	13.0	13.7	18.3	14.2	24.5	14.3	100
‡ OTROS TERRENOS	0.1	1.7	13.8	11.6	21.7	23.8	6.9	20.4	100

REPARTICION DEL USO DE LA TIERRA POR TAMAÑO DE UFA

PROVINCIA : ESMERALDAS

Tamaño de la UFA	0 - 1	1 - 2	2 - 5	5 - 10	10 - 20	20 - 50	50 - 100	+ 100	T O T A L
% NUMERO DE UFAS	8.2	7.5	24.0	17.0	14.6	18.7	4.7	5.3	100
% SUPERFICIE TOTAL (Has)	0.1	0.4	2.8	4.4	7.4	22.8	11.8	50.3	100
% SUPERFICIE EN CULTIVOS	0.5	1.5	9.9	9.1	12.5	22.2	7.3	37.0	100
% SUPERFICIE DE BARBECHO Y DESCANSO	0.9	0.7	3.4	6.9	10.9	47.3	23.0	6.9	100
% SUPERFICIE DE PASTOS ARTIFICIALES	0.0		0.5	4.9	4.4	22.8	9.8	57.6	100
% SUPERFICIE DE TIERRAS APROVECHADAS	0.4	0.9	6.2	7.5	9.6	24.6	9.5	41.3	100
% PASTOS NATURALES			0.8	2.0	5.2	18.5	1.5	72.0	100
% SUPERFICIE TOTAL DE PASTOS	0.0		0.6	3.5	4.8	20.7	5.7	64.7	100
% OTROS TERRENOS			0.6	2.3	6.1	22.4	16.5	52.1	100

REPARTICION DEL USO DE LA TIERRA POR TAMAÑO DE UFA

PROVINCIA : MANABI

Tamaño de la UFA	0 - 1	1 - 2	2 - 5	5 - 10	10 - 20	20 - 50	50 - 100	+ 100	T O T A L
% NUMERO DE UFAS	16.6	15.2	25.0	13.2	12.2	12.8	3.0	2.0	100
% SUPERFICIE TOTAL (Has)	0.6	1.3	5.0	6.2	10.9	27.0	13.5	35.5	100
% SUPERFICIE EN CULTIVOS	2.0	4.8	12.0	14.1	18.5	26.9	11.8	9.9	100
% SUPERFICIE DE BARBECHO Y DESCANSO	0.9	1.7	3.0	5.5	16.7	24.0	22.5	25.7	100
% SUPERFICIE DE PASTOS ARTIFICIALES		0.0	3.1	2.3	6.4	26.4	12.1	49.7	100
% SUPERFICIE DE TIERRAS APROVECHADAS	1.0	2.5	7.4	8.3	13.1	26.5	12.7	28.5	100
% PASTOS NATURALES	0.0	0.1	1.1	5.5	9.9	30.0	16.6	36.8	100
% SUPERFICIE TOTAL DE PASTOS	0.0	0.0	2.2	3.7	8.0	28.0	14.1	44.0	100
% OTROS TERRENOS	0.0	0.1	3.2	3.0	8.1	26.1	13.2	46.3	100

REPARTICION DEL USO DE LA TIERRA POR TAMAÑO DE UFA

PROVINCIA : LOS RIOS

Tamaño de la UFA	0 - 1	1 - 2	2 - 5	5 - 10	10 - 20	20 - 50	50 - 100	+ 100	T O T A L
‡ NUMERO DE UFAS	30.2	14.0	18.7	13.7	9.7	9.0	1.8	2.9	100
‡ SUPERFICIE TOTAL (Has)	0.7	0.9	2.9	4.8	5.6	12.3	5.1	67.7	100
‡ SUPERFICIE EN CULTIVOS	1.7	2.1	6.3	8.5	7.3	15.8	4.3	54.0	100
‡ SUPERFICIE DE BARBECHO Y DESCANSO	0.1	0.1	0.9	3.4	9.0	8.3	3.1	75.1	100
‡ SUPERFICIE DE PASTOS ARTIFICIALES			0.2	0.7	0.3	4.6		94.2	100
‡ SUPERFICIE DE TIERRAS APROVECHADAS	1.1	1.4	4.1	5.9	5.6	12.1	3.1	66.7	100
‡ PASTOS NATURALES	0.0	0.1	1.5	3.4	5.9	18.5	11.6	59.0	100
‡ SUPERFICIE TOTAL DE PASTOS	0.0	0.0	0.9	2.0	3.0	11.3	5.6	77.2	100
‡ OTROS TERRENOS	0.0	0.1	0.7	3.0	5.5	9.0	6.0	75.7	100



REPARTICION DEL USO DE LA TIERRA POR TAMAÑO DE UFA

PROVINCIA : GUAYAS

Tamaño de la UFA	0 - 1	1 - 2	2 - 5	5 - 10	10 - 20	20 - 50	50 - 100	+ 100	T O T A L
% NUMERO DE UFAS	17.5	16.6	28.0	16.3	9.0	8.3	2.2	2.1	100
% SUPERFICIE TOTAL (Has)	0.6	1.3	5.5	6.8	7.4	15.5	8.7	54.2	100
% SUPERFICIE EN CULTIVOS	1.4	3.6	13.5	14.4	11.5	23.5	11.0	21.1	100
% SUPERFICIE DE BARBECHO Y DESCANSO	1.4	1.3	6.5	9.9	10.2	18.7	14.3	37.7	100
% SUPERFICIE DE PASTOS ARTIFICIALES		0.1	0.6	1.5	4.5	9.3	4.7	79.3	100
% SUPERFICIE DE TIERRAS APROVECHADAS	1.0	2.2	8.4	9.5	8.9	18.1	9.1	42.8	100
% PASTOS NATURALES	0.1	0.2	0.9	2.3	4.2	8.2	3.9	80.2	100
% SUPERFICIE TOTAL DE PASTOS	0.0	0.2	0.8	2.0	4.3	8.6	4.2	79.9	100
% OTROS TERRENOS	0.1	0.5	3.3	4.7	7.3	18.2	13.8	52.1	100

REPARTICION DEL USO DE LA TIERRA POR TAMAÑO DE UFA

PROVINCIA : EL ORO

Tamaño de la UFA	0 - 1	1 - 2	2 - 5	5 - 10	10 - 20	20 - 50	50 - 100	+ 100	T O T A L
§ NUMERO DE UFAS	13.2	18.2	20.9	15.6	14.2	10.3	4.3	3.3	100
§ SUPERFICIE TOTAL (Has)	0.4	1.6	4.1	6.8	13.1	21.4	20.2	32.4	100
§ SUPERFICIE EN CULTIVOS	1.5	4.8	10.6	15.0	23.3	23.3	10.1	11.4	100
§ SUPERFICIE DE BARBEQÜO Y DESCANSO		0.5	2.6	8.4	10.8	31.2	38.6	7.9	100
§ SUPERFICIE DE PASTOS ARTIFICIALES			0.4	1.2	5.6	9.9	35.5	47.4	100
§ SUPERFICIE DE TIERRAS APROVECHADAS	0.8	2.7	6.0	9.3	15.6	19.2	22.3	24.1	100
§ PASTOS NATURALES	0.0	0.5	1.6	3.9	8.1	25.9	12.7	47.3	100
§ SUPERFICIE TOTAL DE PASTOS	0.0	0.2	0.9	2.3	6.6	16.6	26.1	47.3	100
§ OTROS TERRENOS	0.1	0.3	1.7	3.8	11.1	23.4	19.2	40.4	100

REPARTICION DEL USO DE LA TIERRA POR TAMAÑO DE UFA

PROVINCIA : NAPO

Tamaño de la UFA	0 - 1	1 - 2	2 - 5	5 - 10	10 - 20	20 - 50	50 - 100	+ 100	T O T A L
‡ NUMERO DE UFAS	5.1	1.7	9.6	8.4	12.9	34.3	25.8	2.2	100
‡ SUPERFICIE TOTAL (Has)	0.0	0.1	1.0	1.8	5.0	35.6	47.5	9.0	100
‡ SUPERFICIE EN CULTIVOS	0.4	0.3	2.4	6.5	9.9	46.8	25.0	8.7	100
‡ SUPERFICIE DE BARBECHO Y DESCANSO	0.2		2.1	2.3	8.9	56.7	29.8		100
‡ SUPERFICIE DE PASTOS ARTIFICIALES		0.1	0.5	0.9	2.9	36.6	29.1	29.9	100
‡ SUPERFICIE DE TIERRAS APROVECHADAS	0.1	0.2	1.1	2.7	5.4	41.0	27.9	21.6	100
‡ PASTOS NATURALES			3.4	7.1	20.0	16.0	52.4	1.1	100
‡ SUPERFICIE TOTAL DE PASTOS		0.0	1.1	2.2	6.5	32.3	34.0	23.9	100
‡ OTROS TERRENOS	0.0	0.0	0.7	1.0	3.8	34.8	55.6	4.1	100

REPARTICION DEL USO DE LA TIERRA POR TAMAÑO DE UFA

PROVINCIA : PASTAZA

Tamaño de la UFA	0 - 1	1 - 2	2 - 5	5 - 10	10 - 20	20 - 50	50 - 100	+ 100	T O T A L
‡ NUMERO DE UFAS	4.7	4.7	4.7	8.3	7.1	44.7	21.1	4.7	100
‡ SUPERFICIE TOTAL (Has)	0.0	0.1	0.5	1.6	3.4	42.2	34.8	17.4	100
‡ SUPERFICIE EN CULTIVOS	0.2	1.0		3.7	8.2	35.5	38.1	13.3	100
‡ SUPERFICIE DE BARBECHO Y DESCANSO	0.6		3.3	3.1		93.0			100
‡ SUPERFICIE DE PASTOS ARTIFICIALES		0.1	0.3	0.7	5.5	43.5	32.4	17.5	100
‡ SUPERFICIE DE TIERRAS APROVECHADAS	0.0	0.2	0.4	1.2	5.6	44.5	31.8	16.3	100
‡ PASTOS NATURALES						55.9	44.1		100
‡ SUPERFICIE TOTAL DE PASTOS		0.1	0.3	0.7	5.3	43.9	32.9	16.8	100
‡ OTROS TERRENOS			0.6	2.3	0.8	38.6	38.4	19.3	100

REPARTICION DEL USO DE LA TIERRA POR TAMAÑO DE UFA

PROVINCIA : MORONA SANTIAGO

Tamaño de la UFA	0 - 1	1 - 2	2 - 5	5 - 10	10 - 20	20 - 50	50 - 100	+ 100	T O T A L
‡ NUMERO DE UFAS	11.9	3.0	11.0	10.4	11.1	30.4	20.0	2.2	100
‡ SUPERFICIE TOTAL (Has)	0.1	0.1	1.2	2.5	5.5	34.2	46.6	9.8	100
‡ SUPERFICIE EN CULTIVOS	1.1	1.9	7.3	4.6	9.6	35.4	38.5	1.6	100
‡ SUPERFICIE DE BARBECHO Y DESCANSO	3.1		4.1	4.1	5.1	52.7	30.9		100
‡ SUPERFICIE DE PASTOS ARTIFICIALES			1.2	3.3	6.4	39.7	47.3	2.1	100
‡ SUPERFICIE DE TIERRAS APROVECHADAS	0.2	0.2	1.9	3.5	6.6	39.7	45.9	2.0	100
‡ PASTOS NATURALES			0.5	1.5	1.9	31.9	29.9	34.3	100
‡ SUPERFICIE TOTAL DE PASTOS			1.1	3.1	5.9	38.9	45.4	5.6	100
‡ OTROS TERRENOS		0.0	0.3	1.2	4.6	27.0	49.9	17.0	100

REPARTICION DEL USO DE LA TIERRA POR TAMAÑO DE UFA

PROVINCIA : ZAMORA CHINCHIPE

Tamaño de la UFA	0 - 1	1 - 2	2 - 5	5 - 10	10 - 20	20 - 50	50 - 100	+ 100	T O T A L
‡ NUMERO DE UFAS	3.6	3.6	3.6	6.0	18.1	38.6	19.3	7.2	100
‡ SUPERFICIE TOTAL (Has)	0.0	0.1	0.4	1.1	7.2	30.6	33.0	27.6	100
‡ SUPERFICIE EN CULTIVOS	0.7	1.5	2.0	8.0	16.2	32.3	20.2	19.1	100
‡ SUPERFICIE DE BARBECHO Y DESCANSO					25.8	25.8	38.1	10.3	100
‡ SUPERFICIE DE PASTOS ARTIFICIALES	0.0		0.1	0.6	8.9	27.7	34.3	28.4	100
‡ SUPERFICIE DE TIERRAS APROVECHADAS	0.1	0.2	0.3	1.6	10.2	28.3	32.4	26.9	100
‡ PASTOS NATURALES				0.7	6.2	52.9	40.2		100
‡ SUPERFICIE TOTAL DE PASTOS	0.0		0.0	0.7	8.1	35.3	36.1	19.8	100
‡ OTROS TERRENOS	0.0	0.1	0.5	0.8	4.9	25.5	31.1	37.1	100

REPARTICION DEL USO DE LA TIERRA POR TAMAÑO DE UFA

REGION : SIERRA

Tamaño de la UFA	0 - 1	1 - 2	2 - 5	5 - 10	10 - 20	20 - 50	50 - 100	+ 100	T O T A L
% NUMERO DE UFAS	34.1	20.0	22.9	10.8	5.3	4.1	1.4	1.4	100
% SUPERFICIE TOTAL (Has)	1.7	3.2	8.0	8.8	8.7	15.4	11.1	43.1	100
% SUPERFICIE EN CULTIVOS	5.4	9.0	18.8	15.1	12.0	15.0	8.4	16.3	100
% SUPERFICIE DE BARBECHO Y DESCANSO	1.1	1.9	8.6	15.6	11.9	29.9	15.6	15.4	100
% SUPERFICIE DE PASTOS ARTIFICIALES	0.2	0.3	2.1	4.5	5.7	19.8	15.2	52.2	100
% SUPERFICIE DE TIERRAS APROVECHADAS	3.5	5.9	13.1	12.1	10.2	17.7	11.0	26.5	100
% PASTOS NATURALES	0.3	1.3	6.5	9.0	9.1	11.9	9.5	52.4	100
% SUPERFICIE TOTAL DE PASTOS	0.2	0.9	4.9	7.3	7.8	14.9	11.7	52.3	100
% OTROS TERRENOS	0.1	0.5	1.9	4.1	6.5	14.5	12.2	60.2	100

REPARTICION DEL USO DE LA TIERRA POR TAMAÑO DE UFA

REGION : COSTA

Tamaño de la UFA	0 - 1	1 - 2	2 - 5	5 - 10	10 - 20	20 - 50	50 - 100	+ 100	T O T A L
% NUMERO DE UFAS	17.5	15.1	24.8	14.9	11.2	11.0	2.9	2.6	100
% SUPERFICIE TOTAL (Has)	0.5	1.1	4.5	6.0	8.8	20.1	11.0	48.0	100
% SUPERFICIE EN CULTIVOS	1.6	3.5	11.0	12.6	13.6	22.7	9.4	25.6	100
% SUPERFICIE DE BARBECHO Y DESCANSO	0.9	1.0	3.8	7.1	11.8	22.1	17.7	35.6	100
% SUPERFICIE DE PASTOS ARTIFICIALES	0.0	0.0	1.4	2.0	4.8	16.3	10.0	65.5	100
% SUPERFICIE DE TIERRAS APROVECHADAS	1.0	2.0	7.0	8.2	10.2	20.3	10.3	41.0	100
% PASTOS NATURALES	0.0	0.1	1.1	3.1	6.4	18.1	9.0	61.8	100
% SUPERFICIE TOTAL DE PASTOS	0.0	0.0	1.3	2.7	5.6	17.2	9.5	63.7	100
% OTROS TERRENOS	0.0	0.2	2.2	3.3	7.4	21.2	13.7	52.0	100



REPARTICION DEL USO DE LA TIERRA POR TAMAÑO DE UFA

REGION : ORIENTE

Tamaño de la UFA	0 - 1	1 - 2	2 - 5	5 - 10	10 - 20	20 - 50	50 - 100	+ 100	T O T A L
‡ NUMERO DE UFAS	7.0	2.8	8.2	8.5	12.9	35.1	21.9	3.6	100
‡ SUPERFICIE TOTAL (Has)	0.0	0.1	0.8	1.8	5.5	34.8	42.1	14.9	100
‡ SUPERFICIE EN CULTIVOS	0.6	1.0	3.0	6.4	10.9	40.0	28.7	9.8	100
‡ SUPERFICIE DE BARBECHO Y DESCANSO	1.2		2.7	2.8	7.9	58.7	25.6	1.1	100
‡ SUPERFICIE DE PASTOS ARTIFICIALES	0.0	0.0	0.6	1.8	6.2	36.9	38.2	16.3	100
‡ SUPERFICIE DE TIERRAS APROVECHADAS	0.1	0.2	1.1	2.5	7.0	38.1	36.2	14.8	100
‡ PASTOS NATURALES			0.9	2.3	8.3	39.7	40.8	8.0	100
‡ SUPERFICIE TOTAL DE PASTOS	0.0	0.0	0.7	1.9	6.6	37.3	38.6	14.9	100
‡ OTROS TERRENOS	0.0	0.0	0.6	1.1	3.9	31.4	47.1	15.9	100

REPARTICION DEL USO DE LA TIERRA POR TAMAÑO DE UFA

RESUMEN NACIONAL

Tamaño de la UFA	0 - 1	1 - 2	2 - 5	5 - 10	10 - 20	20 - 50	50 - 100	+ 100	T O T A L
% NUMERO DE UFAS	27.2	17.6	23.0	12.1	7.7	7.8	2.7	1.9	100
% SUPERFICIE TOTAL (Has)	1.0	1.8	5.6	6.7	8.4	19.7	14.0	42.8	100
% SUPERFICIE EN CULTIVOS	3.2	5.8	14.1	13.5	12.9	19.8	9.5	21.2	100
% SUPERFICIE DE BARBECHO Y DESCANSO	1.0	1.4	5.7	10.4	11.6	26.6	17.2	26.1	100
% SUPERFICIE DE PASTOS ARTIFICIALES	0.0	0.1	1.5	2.7	5.3	21.1	16.6	52.7	100
% SUPERFICIE DE TIERRAS APROVECHADAS	1.9	3.3	8.7	9.2	10.0	20.9	12.7	33.3	100
% PASTOS NATURALES	0.1	0.6	3.6	6.0	7.8	16.0	10.4	55.5	100
% SUPERFICIE TOTAL DE PASTOS	0.1	0.4	2.6	4.3	6.5	18.5	13.4	54.2	100
% OTROS TERRENOS	0.0	0.3	1.9	3.3	6.5	20.0	18.2	49.8	100



C A P I T U L O   I V



## USO DE LA TIERRA SEGUN FORMAS DE TENENCIA



USO DE LA TIERRA SEGUN FORMAS DE TENENCIA

PROVINCIA: CARCHI

Tamaño UFA		0 - 1	1 - 2	2 - 5	5 - 10	10 - 20	20 - 50	50 - 100	+ 100	TOTAL
NUMERO TOTAL DE UFAS		1.781	1.862	4.534	3.400	1.133	1.214	243	324	14.491
SUPERFICIE TOTAL		599	2.064	12.079	22.118	15.625	32.828	13.277	89.459	188.049
T I P O S D E T E N E N C I A	Plena Propiedad	194	931	7.748	16.896	12.306	25.016	8.501	79.744	151.336
	Reforma Agraria		81							81
	Comunero									
	Cooperativas Comunales					729				729
	Arrendadas en Dinero	16	81	81	1.741	243		4.776	9.715	16.653
	Arrendadas en Especies			202						202
	Arrendadas Mixtas			162						162
	Aparcería	251	688	2.914	1.457	971	1.619			7.900
	Huasipunguero			405	243					648
	Arrimados									
	Ocupadas sin Título			162	729	1.376				2.267
	Cedido	16	121	162						299
	Donado	122	162	243	890		6.193			7.610
Otros				162					162	



USO DE LA TIERRA SEGUN FORMAS DE TENENCIA

PROVINCIA: IMBABURA

Tamaño UFA		0 - 1	1 - 2	2 - 5	5 - 10	10 - 20	20 - 50	50 - 100	+ 100	T O T A L
NUMERO TOTAL DE UFAS		6.220	5.696	7.719	4.047	2.548	1.274	824	450	28.778
SUPERFICIE TOTAL		2.345	6.819	22.715	26.094	33.192	35.523	55.833	58.156	240.677
T I P O S D E T E N E N C I A	Plena Propiedad	1.821	4.234	12.643	15.446	27.684	27.429	50.437	54.409	194.103
	Reforma Agraria			412						412
	Comunero									
	Cooperativas Comunales						2.098	5.396		7.494
	Arrendadas en Dinero		75			1.724	1.874			3.673
	Arrendadas en Especies		127		150					277
	Arrendadas Mixtas									
	Aparcería	352	1.356	3.552	3.035	1.012				9.307
	Huasipunguero	142	75	1.874	1.573	899				4.563
	Arrimados		75		225					300
	Ocupadas sin Título		375	1.949	3.035	1.873	4.122		3.747	15.101
	Cedido	15	262	337	1.206					1.820
	Donado	15	240	1.948	1.424					3.627
Otros										

USO DE LA TIERRA SEGUN FORMAS DE TENENCIA

PROVINCIA: PICHINCHA

Tamaño UFA		0 - 1	1 - 2	2 - 5	5 - 10	10 - 20	20 - 50	50 - 100	+ 100	TOTAL
NUMERO TOTAL DE UFAS		19.862	9.485	9.404	6.810	4.297	4.783	1.297	810	56.748
SUPERFICIE TOTAL		5.552	11.260	25.187	43.631	56.140	144.384	79.488	421.073	786.715
TIPO DE	Plena Propiedad	4.313	6.818	16.449	34.090	48.601	89.663	64.410	269.312	533.656
	Reforma Agraria	32		121	851		3.243			4.247
	Comunero	24	121	365						510
	Cooperativas Comunales			284					137.818	138.102
	Arrendadas en Dinero	73		648	1.232	1.459	5.188	4.053		12.653
	Arrendadas en Especies			203	324					527
	Arrendadas Mixtas									
	Aparcería	470	1.135	2.213	1.986		405			6.209
	Huasipunguero		243	729						972
	Arrimados	32	162							194
	Ocupadas sin Título	97	405	162	1.621	3.081	34.535	11.025	4.215	55.141
	Cedido	122	365	851		81				1.419
Donado	389	2.011	3.162	3.527	2.918	11.350		9.728	33.085	
Otros										

USO DE LA TIERRA SEGUN FORMAS DE TENENCIA

PROVINCIA: COTOPAXI

Tamaño UFA		0 - 1	1 - 2	2 - 5	5 - 10	10 - 20	20 - 50	50 + 100	+ 100	TOTAL
NUMERO TOTAL DE UFAS		11.742	11.015	12.158	4.156	1.143	1.143	208	208	41.773
SUPERFICIE TOTAL		5.476	14.163	31.496	26.061	14.807	32.940	10.391	163.768	299.102
T I P O S D E T E N E N C I A	Plena Propiedad	4.852	12.364	21.749	20.544	13.768	32.732	10.391	163.768	280.168
	Reforma Agraria		99							99
	Comunero		142	146						288
	Cooperativas Comunales				571					571
	Arrendadas en Dinero	73	184	436	1.600					2.293
	Arrendadas en Especies		28							28
	Arrendadas Mixtas			364						364
	Aparcería	239	722	301	686	1.039				2.987
	Huasipunguero									
	Arrimados				364					364
	Ocupadas sin Título	73	213	1.122	997		208			2.613
	Cedido	21	156							177
Donado	218	255	7.378	1.299					9.150	
Otros										

USO DE LA TIERRA SEGUN FORMAS DE TENENCIA

PROVINCIA: TUNGURAHUA

Tamaño UFA		0 - 1	1 - 2	2 - 5	5 - 10	10 - 20	20 - 50	50 - 100	+ 100	T O T A L
NUMERO TOTAL DE UFAS		22.322	6.868	6.296	1.812	954	382	477	191	39.302
SUPERFICIE TOTAL		7.736	7.927	16.770	11.972	14.347	13.546	31.861	40.065	144.224
T I P O S D E T E N E N C I A	Plena Propiedad	7.050	7.383	15.549	11.047	12.191	12.878	31.861	40.065	138.024
	Reforma Agraria									
	Comunero									
	Cooperativas Comunales									
	Arrendadas en Dinero	124	95	96	286	2.156	668			3.425
	Arrendadas en Especies			95						95
	Arrendadas Mixtas									
	Aparcería	410	382	887	639					2.318
	Huasipunguero									
	Arrimados									
	Ocupadas sin Título									
	Cedido	9								9
Donado	143	67	143						353	
Otros										

USO DE LA TIERRA SEGUN FORMAS DE TENENCIA

PROVINCIA: CHIMBORAZO

Tamaño UFA		0 - 1	1 - 2	2 - 5	5 - 10	10 - 20	20 - 50	50 - 100	+ 100	T O T A L
NUMERO TOTAL DE UFAS		21.834	9.387	10.407	3.265	1.124	1.020	306	1.632	48.975
SUPERFICIE TOTAL		9.417	11.478	30.986	21.538	15.835	29.636	19.691	187.119	325.700
T I P O S D E T E N E N C I A	Plena Propiedad	7.764	8.499	25.477	18.100	13.835	28.211	19.691	171.652	293.229
	Reforma Agraria									
	Comunero						609			609
	Cooperativas Comunales									
	Arrendadas en Dinero	20	418	122	1.826		816			3.202
	Arrendadas en Especies		102							102
	Arrendadas Mixtas									
	Aparcería	888	1.898	4.571	1.612	714			163	9.846
	Huasipunguero									
	Arrimados									
	Ocupadas sin Título	92	102							194
	Cedido	408		204					15.304	15.916
Donado	245	459	612		1.286				2.602	
Otros										

USO DE LA TIERRA SEGUN FORMAS DE TENENCIA

PROVINCIA: BOLIVAR

Tamaño UFA		0 - 1	1 - 2	2 - 5	5 - 10	10 - 20	20 - 50	50 - 100	+ 100	TOTAL
NUMERO TOTAL DE UFAS		4.480	3.537	5.344	4.716	3.144	3.301	786	550	25.858
SUPERFICIE TOTAL		2.381	4.605	15.491	30.950	41.184	98.574	50.929	91.775	335.889
T I P O S D E T E N E N C I A	Plena Propiedad	1.808	2.743	12.725	26.266	29.340	74.446	37.332	79.986	264.646
	Reforma Agraria		188							188
	Comunero				314		2.279	4.716		7.309
	Cooperativas Comunales									
	Arrendadas en Dinero	63	228	629	1.399	2.295	8.331			12.945
	Arrendadas en Especies	55	188							243
	Arrendadas Mixtas	55								55
	Aparcería	141	637	801	220					1.799
	Huasipunguero									
	Arrimados		157							157
	Ocupadas sin Título	55	228	786	2.751	9.549	13.518	8.881	11.789	47.557
	Cedido	149	236	550						935
	Donado	55								55
Otros										

USO DE LA TIERRA SEGUN FORMAS DE TENENCIA

PROVINCIA: CAÑAR

Tamaño UFA		0 - 1	1 - 2	2 - 5	5 - 10	10 - 20	20 - 50	50 - 100	+ 100	TOTAL
NUMERO TOTAL DE UFAS		8.381	3.492	3.691	5.288	1.896	1.097	499	698	25.042
SUPERFICIE TOTAL		3.512	4.310	10.954	35.368	24.443	33.543	36.017	100.469	248.616
T I P O S D E T E N E N C I A	Plena Propiedad	3.292	3.402	8.710	30.410	18.238	33.543	36.017	95.081	228.693
	Reforma Agraria				698					698
	Comunero									
	Cooperativas Comunales									
	Arrendadas en Dinero			50		70				120
	Arrendadas en Especies		329							329
	Arrendadas Mixtas									
	Aparcería	170	579	1.516	1.796	149				4.210
	Huasipunguero									
	Arrimados									
	Ocupadas sin Título			678	1.397	2.793				4.868
	Cedido	50			1.067	3.193				4.310
Donado								5.388	5.388	
Otros										

USO DE LA TIERRA SEGUN FORMAS DE TENENCIA

PROVINCIA: AZUAY

Tamaño UFA		0 - 1	1 - 2	2 - 5	5 - 10	10 - 20	20 - 50	50 - 100	+ 100	T O T A L
NUMERO TOTAL DE UFAS		25.500	13.425	13.425	3.019	1.033	556	238	476	57.672
SUPERFICIE TOTAL		10.541	15.943	36.145	19.137	12.631	14.537	15.244	145.272	269.450
T I P O S D E T E N E N C I A	Plena Propiedad	9.914	13.934	29.504	14.665	9.731	10.327	14.450	145.272	247.797
	Reforma Agraria									
	Comunero		79	111						190
	Cooperativas Comunales									
	Arrendadas en Dinero	32	381	596	556		4.210			5.775
	Arrendadas en Especies									
	Arrendadas Mixtas									
	Aparcería	214	493	969	500	40		794		3.010
	Huasipunguero									
	Arrimados			56						56
	Ocupadas sin Título	87	238	3.797	3.416	2.860				10.398
	Cedido	119	24							143
Donado	175	794	1.112						2.081	
Otros										



USO DE LA TIERRA SEGUN FORMAS DE TENENCIA

PROVINCIA: LOJA

Tamaño UFA		0 - 1	1 - 2	2 - 5	5 - 10	10 - 20	20 - 50	50 - 100	+ 100	T O T A L
NUMERO TOTAL DE UFAS		10.109	12.949	16.040	5.263	3.091	1.169	418	167	49.206
SUPERFICIE TOTAL		4.962	16.341	44.553	33.843	40.134	36.033	26.943	25.063	227.872
T I P O S D E T E N E N C I A	Plena Propiedad	3.500	12.387	38.654	26.066	30.141	26.199	15.247	25.063	177.257
	Reforma Agraria	75		161	413					649
	Comunero	175	213	258						646
	Cooperativas Comunales	58	65							123
	Arrendadas en Dinero	192	1.079	713	463					2.447
	Arrendadas en Especies	117	310	668	166	120	560			1.941
	Arrendadas Mixtas		147	169	166					482
	Aparcería	510	686	998	785					2.979
	Huasipunguero		229							229
	Arrimados	25	82							107
	Ocupadas sin Título		163	169	1.154	1.686				3.172
	Cedido	226	621	1.925	41					2.813
	Donado	84	245	838	4.589	8.187	9.274	11.696		34.913
Otros		114							114	

USO DE LA TIERRA SEGUN FORMAS DE TENENCIA

Tamaño UFA		0 - 1	1 - 2	2 - 5	5 - 10	10 - 20	20 - 50	50 - 100	+ 100	T O T A L
NUMERO TOTAL DE UFAS		1.609	1.494	4.711	3.332	2.873	3.677	919	1.034	19.649
SUPERFICIE TOTAL		748	1.850	14.053	21.717	37.138	114.401	59.579	253.255	502.741
T I P O S D E T E N E N C I A	Plena Propiedad	471	850	8.089	14.536	28.221	72.391	25.050	160.410	310.018
	Reforma Agraria									
	Comunero									
	Cooperativas Comunales									
	Arrendadas en Dinero	58		230						288
	Arrendadas en Especies									
	Arrendadas Mixtas									
	Aparcería				34					34
	Huasipunguero									
	Arrimados									
	Ocupadas sin Título	81	690	4.677	5.217	8.917	42.010	34.529	92.845	188.966
	Cedido	138	310	1.057	1.930					3.435
	Donado									
Otros										

USO DE LA TIERRA SEGUN FORMAS DE TENENCIA

PROVINCIA: MANABI

Tamafio UFA		0 - 1	1 - 2	2 - 5	5 - 10	10 - 20	20 - 50	50 - 100	+ 100	T O T A L
NUMERO TOTAL DE UFAS		13.588	12.486	20.565	10.797	9.989	10.503	2.424	1.615	81.967
SUPERFICIE TOTAL		6.750	16.349	61.417	76.019	134.711	332.368	166.573	437.061	1'231.248
T I P O S D E T E N E N C I A	Plena Propiedad	4.664	10.929	47.962	71.289	121.476	303.173	156.070	419.727	1'135.290
	Reforma Agraria									
	Comunero								7.712	7.712
	Cooperativas Comunales									
	Arrendadas en Dinero	632	1.220	3.474	514	4.370	1.836	5.362	5.876	23.284
	Arrendadas en Especies	536	1.351	2.725	617	1.447				6.676
	Arrendadas Mixtas									
	Aparcerfa	73	257	514		955				1.799
	Huasipunguero									
	Arrimados	15	103							118
	Ocupadas sin Tftulo	59	382	2.475	2.416	4.355	19.008	5.141	3.746	37.582
	Cedido	720	2.005	4.267	1.183	2.108	2.387			12.670
Donado	51	102				2.571			2.724	
Otros						3.393			3.393	

USO DE LA TIERRA SEGUN FORMAS DE TENENCIA

PROVINCIA: LOS RIOS

Tamaño UFA		0 - 1	1 - 2	2 - 5	5 - 10	10 - 20	20 - 50	50 - 100	+ 100	TOTAL
NUMERO TOTAL DE UFAS		8.556	3.972	5.296	3.870	2.750	2.546	509	834	28.333
SUPERFICIE TOTAL		3.982	5.173	17.375	28.671	33.295	73.068	30.097	401.204	592.865
T I P O S D E T E N E N C I A	Plena Propiedad	1.151	1.405	9.859	22.163	30.871	73.068	30.097	401.204	569.818
	Reforma Agraria									
	Comunero		143							143
	Cooperativas Comunales	71	397	1.854						2.322
	Arrendadas en Dinero	163		356		998				1.517
	Arrendadas en Especies	662	815	519	428					2.424
	Arrendadas Mixtas									
	Aparcería		285							285
	Huasipunguero		346			1.426				1.772
	Arrimados	102								102
	Ocupadas sin Título	193	835	2.068	3.636					6.732
	Cedido	1.640	947	2.363	2.444					7.394
	Donado			356						356
Otros										

USO DE LA TIERRA SEGUN FORMAS DE TENENCIA

PROVINCIA: GUAYAS

Tamaño UFA		0 - 1	1 - 2	2 - 5	5 - 10	10 - 20	20 - 50	50 - 100	+ 100	T O T A L
NUMERO TOTAL DE UFAS		13.152	12.487	21.058	12.265	6.798	6.206	1.625	1.552	75.143
SUPERFICIE TOTAL		7.042	16.144	66.136	81.171	88.648	186.591	103.358	650.902	1'199.992
T I P O S D E T E N E N C I A	Plena Propiedad	2.351	5.356	31.025	29.014	45.758	140.406	68.410	599.670	921.990
	Reforma Agraria			301		2.377	295			2.973
	Comunero	1.657	2.582	9.912	8.659	9.502				32.312
	Cooperativas Comunes	103	791	2.064	5.527	3.174	16.694		18.619	46.972
	Arrendadas en Dinero	332	1.004	1.814	1.034	283				4.467
	Arrendadas en Especies	1.130	1.646	1.710	1.914					6.400
	Arrendadas Mixtas		251	265	672					1.188
	Aparcería	103				811				914
	Huasipunguero									
	Arrimados	229		320						549
	Ocupadas sin Título	502	2.874	13.626	28.958	21.239	20.396	31.454	20.939	139.988
	Cedido	576	1.537	4.238	3.125	3.755	4.166	3.494	11.674	32.565
	Donado	59	103	861	2.268	1.749	4.634			9.674
Otros										

USO DE LA TIERRA SEGUN FORMAS DE TENENCIA

PROVINCIA: EL ORO

Tamaño UFA		0 - 1	1 - 2	2 - 5	5 - 10	10 - 20	20 - 50	50 - 100	+ 100	TOTAL
NUMERO TOTAL DE UFAS		2.909	4.000	4.582	3.418	3.127	2.254	945	727	21.962
SUPERFICIE TOTAL		1.447	5.120	13.076	21.839	41.804	68.334	63.891	103.200	318.711
T I P O S D E T E N E N C I A	Plena Propiedad	705	3.353	8.036	13.658	33.470	36.626	50.800	82.836	229.484
	Reforma Agraria									
	Comunero									
	Cooperativas Comunales					727				727
	Arrendadas en Dinero	95	516	941	2.138		1.091			4.781
	Arrendadas en Especies	254	502	1.447	327		72			2.602
	Arrendadas Mixtas		109	51						160
	Aparcería	51	73	77	509	218	1.091			2.019
	Huasipunguero		73							73
	Arrimados									
	Ocupadas sin Título	247	283	2.066	4.625	7.389	27.927	13.091	20.364	75.992
	Cedido	95	211	458	582		1.527			2.873
Donado										
Otros										

USO DE LA TIERRA SEGUN FORMAS DE TENENCIA

PROVINCIA: NAPO

Tamaño UFA		0 - 1	1 - 2	2 - 5	5 - 10	10 - 20	20 - 50	50 - 100	+ 100	T O T A L
NUMERO TOTAL DE UFAS		414	138	781	689	1.057	2.803	2.114	184	8.180
SUPERFICIE TOTAL		119	170	2.481	4.558	12.867	91.518	122.018	22.977	256.708
T I P O S D L T E N E N C I A	Plena Propiedad		69	1.126	2.766	3.997	23.988	30.238	2.298	64.482
	Reforma Agraria									
	Comunero									
	Cooperativas Comunales									
	Arrendadas en Dinero			230	184			2.757		3.171
	Arrendadas en Especies									
	Arrendadas Mixtas									
	Aparcería	46	46	23	275	368				758
	Huasipunguero									
	Arrimados		55							55
	Ocupadas sin Título	64		436	230	6.066	50.044	43.887	11.489	112.216
	Cedido	9		482	1.103	1.149	8.571	6.902	4.595	22.811
Donado			184		1.287	8.915	38.234	4.595	53.215	
Otros										

USO DE LA TIERRA SEGUN FORMAS DE TENENCIA

PROVINCIA: PASTAZA

Tamaño UFA		0 - 1	1 - 2	2 - 5	5 - 10	10 - 20	20 - 50	50 - 100	+ 100	TOTAL
NUMERO TOTAL DE UFAS		127	128	128	227	192	1.214	575	128	2.719
SUPERFICIE TOTAL		25	128	447	1.470	3.196	39.118	32.279	15.979	92.642
T I P O S D E T E N E N C I A	Plena Propiedad	13		255	320	1.023	12.017	13.615	15.979	43.222
	Reforma Agraria									
	Comunero									
	Cooperativas Comunales									
	Arrendadas en Dinero				319					319
	Arrendadas en Especies									
	Arrendadas Mixtas									
	Aparcería									
	Huasipunguero									
	Arrimados									
	Ocupadas sin Título			192	831	2.173	20.134	12.272		35.602
	Cedido	12	128							140
	Donado						6.967	6.392		13.359
Otros										



USO DE LA TIERRA SEGUN FORMAS DE TENENCIA

PROVINCIA: MORONA SANTIAGO

Tamaño UFA		0 - 1	1 - 2	2 - 5	5 - 10	10 - 20	20 - 50	50 - 100	+ 100	T O T A L
NUMERO TOTAL DE UFAS		931	233	872	814	873	2.385	1.570	174	7.852
SUPERFICIE TOTAL		232	244	2.472	5.194	11.657	72.275	98.596	20.824	211.494
T I P O S D E T E N E N C I A	Plena Propiedad	69	116	2.170	3.089	8.242	35.134	52.119	13.262	114.201
	Reforma Agraria									
	Comunero					873	18.149	2.908		21.930
	Cooperativas Comunales									
	Arrendadas en Dinero		70		116					186
	Arrendadas en Especies									
	Arrendadas Mixtas									
	Aparcería		58							58
	Huasipunguero									
	Arrimados									
	Ocupadas sin Título	41		291	1.978	2.501	17.509	43.569		65.889
	Cedido	122		11	11	41	29			214
Donado						1.454		7.562	9.016	
Otros										

USO DE LA TIERRA SEGUN FORMAS DE TENENCIA

PROVINCIA: ZAMORA CHINCHIPE

Tamaño UFA		0 - 1	1 - 2	2 - 5	5 - 10	10 - 20	20 - 50	50 - 100	+ 100	TOTAL
NUMERO TOTAL DE UFAS		193	192	193	322	965	2.059	1.029	386	5.339
SUPERFICIE TOTAL		103	225	695	2.059	13.233	56.439	60.795	50.952	184.501
T I P O S D E T E N E N C I A	Plena Propiedad	45	97	695	708	5.854	16.212	15.762	32.939	72.312
	Reforma Agraria									
	Comunero									
	Cooperativas Comunales									
	Arrendadas en Dinero				515	32	1.930	3.216		5.693
	Arrendadas en Especies		64							64
	Arrendadas Mixtas									
	Aparcería									
	Huasipunguero									
	Arrimados	13				13				26
	Ocupadas sin Título		64		836	7.334	38.278	41.817	18.013	106.342
	Cedido	45					19			64
Donado										
Otros										

REPARTICION DE LOS TIPOS DE TENENCIA SEGUN EL TAMAÑO DE LAS UFAS

REGION: SIERRA

Tamaño UFA		0 - 1	1 - 2	2 - 5	5 - 10	10 - 20	20 - 50	50 - 100	+ 100	T O T A L
NUMERO TOTAL DE UFAS		132.231	77.716	89.018	41.776	20.363	15.939	5.296	5.506	387.845
SUPERFICIE TOTAL		52.521	94.910	246.376	270.712	268.338	471.544	339.674	1'322.219	3'066.294
T I P O S D E T E N E N C I A	Plena Propiedad	44.508	72.695	189.208	213.530	215.835	360.444	288.337	1'124.352	2'508.909
	Reforma Agraria	107	368	694	1.962		3.243			6.374
	Comunero	199	555	880	314		2.888	4.716		9.552
	Cooperativas Comunales	58	65	284	571	729	2.098	5.396	137.818	147.019
	Arrendadas en Dinero	593	2.541	3.371	9.103	7.947	21.087	8.829	9.715	63.186
	Arrendadas en Especies	172	1.084	1.168	640	120	560			3.744
	Arrendadas Mixtas	55	147	695	166					1.063
	Aparcería	3.645	8.576	18.722	12.716	3.925	2.024	794	163	50.565
	Huasipunguero	142	547	3.008	1.816	899				6.412
	Arrimados	57	476	56	589					1.178
	Ocupadas sin Título	404	1.724	8.825	15.100	23.218	52.383	19.906	19.751	141.311
	Cedido	1.135	1.785	4.029	2.314	3.274			15.304	27.841
	Donado	1.446	4.233	15.436	11.729	12.391	26.817	11.696	15.116	98.864
Otros		114		162					276	

USO DE LA TIERRA SEGUN FORMAS DE TENENCIA

REGION: COSTA

Tamaño UFA		0 - 1	1 - 2	2 - 5	5 - 10	10 - 20	20 - 50	50 - 100	+ 100	T O T A L
NUMERO TOTAL DE UFAS		39.814	34.439	56.212	33.682	25.537	25.186	6.422	5.762	227.054
SUPERFICIE TOTAL		19.969	44.636	172.057	229.417	335.596	774.762	423.498	1'845.622	3'845.557
T I P O S D E T E N E N C I A	Plena Propiedad	9.342	21.893	104.971	150.660	259.796	625.664	330.427	1'663.847	3'166.600
	Reforma Agraria			301		2.377	295			2.973
	Comunero	1.657	2.725	9.912	8.659	9.502			7.712	40.167
	Cooperativas Comunales	174	1.188	3.918	5.527	3.901	16.694		18.619	50.021
	Arrendadas en Dinero	1.280	2.740	6.815	3.686	5.651	2.927	5.362	5.876	34.337
	Arrendadas en Especies	2.582	4.314	6.401	3.286	1.447	72			18.102
	Arrendadas Mixtas		360	316	672					1.348
	Aparcería	227	615	591	543	1.984	1.091			5.051
	Huasipunguero		419			1.426				1.845
	Arrimados	346	103	320						769
	Ocupadas sin Título	1.082	5.064	24.912	44.852	41.900	109.341	84.215	137.894	449.260
	Cedido	3.169	5.010	12.383	9.264	5.863	8.080	3.494	11.674	58.937
Donado	110	205	1.217	2.268	1.749	7.205			12.754	
Otros						3.393			3.393	

USO DE LA TIERRA SEGUN FORMAS DE TENENCIA

REGION: ORIENTE

Tamaño UFA		0 - 1	1 - 2	2 - 5	5 - 10	10 - 20	20 - 50	50 - 100	+ 100	T O T A L
NUMERO TOTAL DE UFAS		1.665	691	1.974	2.052	3.087	8.461	5.288	872	24.090
SUPERFICIE TOTAL		479	767	6.095	13.281	40.953	259.350	313.688	110.732	745.345
T I P O S D E T E N E N C I A	Plena Propiedad	127	282	4.246	6.883	19.116	87.351	111.734	64.478	294.217
	Reforma Agraria									
	Comunero					873	18.149	2.908		21.930
	Cooperativas Comunales									
	Arrendadas en Dinero		70	230	1.134	32	1.930	5.973		9.369
	Arrendadas en Especies		64							64
	Arrendadas Mixtas									
	Aparcería	46	104	23	275	368				816
	Huasipunguero									
	Arrimados	13	55			13				81
	Ocupadas sin Título	105	64	919	3.875	18.074	125.965	141.545	29.502	320.049
Cedido	188	128	493	1.114	1.190	8.619	6.902	4.595	23.229	
Donado			184		1.287	17.336	44.626	12.157	75.590	
Otros										

USO DE LA TIERRA SEGUN FORMAS DE TENENCIA

RESUMEN NACIONAL

Tamaño UFA		0 - 1	1 - 2	2 - 5	5 - 10	10 - 20	20 - 50	50 - 100	+ 100	T O T A L
NUMERO TOTAL DE UFAS		173.710	112.846	147.204	77.510	48.987	49.586	17.006	12.140	638.989
SUPERFICIE TOTAL		72.969	140.313	424.528	513.410	644.887	1'505.656	1'076.860	3'278.573	7'657.196
T I P O S D E T E N E N C I A	Plena Propiedad	53.977	94.870	298.425	371.073	494.747	1'073.459	730.498	2'852.677	5'969.726
	Reforma Agraria	107	368	995	1.962	2.377	3.538			9.347
	Comunero	1.856	3.280	10.792	8.973	10.375	21.037	7.624	7.712	71.649
	Cooperativas Comunes	232	1.253	4.202	6.098	4.630	18.792	5.396	156.437	197.040
	Arrendadas en Dinero	1.873	5.351	10.416	13.923	13.630	25.944	20.164	15.591	106.892
	Arrendadas en Especies	2.754	5.462	7.569	3.926	1.567	632			21.910
	Arrendadas Mixtas	55	507	1.011	838					2.411
	Aparcería	3.918	9.295	19.336	13.534	6.277	3.115	794	163	56.432
	Huasipunguero	142	966	3.008	1.816	2.325				8.257
	Arrimados	416	634	376	589	13				2.028
	Ocupadas sin Título	1.591	6.852	34.656	63.827	83.192	287.689	245.666	187.147	910.620
	Cedido	4.492	6.923	16.905	12.692	10.327	16.699	10.396	31.573	110.007
	Donado	1.556	4.438	16.837	13.997	15.427	51.358	56.322	27.273	187.208
Otros		114		162		3.393			3.669	



REPARTICION DE LOS TIPOS DE TENENCIA  
SEGUN EL TAMAÑO DE LAS UFAS





REPARTICION DE LOS TIPOS DE TENENCIA SEGUN EL TAMAÑO DE LAS UFAS

PROVINCIA: CARCHI

Tamaño UFA		0 - 1	1 - 2	2 - 5	5 - 10	10 - 20	20 - 50	50 - 100	+ 100	T O T A L
NUMERO TOTAL DE UFAS		1.781	1.862	4.534	3.400	1.133	1.214	243	324	14.491
SUPERFICIE TOTAL		599	2.064	12.079	22.118	15.625	32.828	13.277	89.459	188.049
T I P O S D E T E N E N C I A	Plena Propiedad	32.4	45.1	64.2	76.4	78.8	76.2	64.0	89.1	80.5
	Reforma Agraria		3.9							0.0
	Comunero									
	Cooperativas Comunales					4.7				0.4
	Arrendadas en Dinero	2.7	3.9	0.7	7.9	1.5		36.0	10.9	8.9
	Arrendadas en Especies			1.7						0.1
	Arrendadas Mixtas			1.3						0.1
	Aparcería	41.9	33.3	24.1	6.6	6.2	4.9			4.2
	Huasipunguero			3.4	1.1					0.3
	Arrimados									
	Ocupadas sin Título			1.3	3.3	8.8				1.2
	Cedido	2.7	5.9	1.3						0.2
	Donado	20.3	7.9	2.0	4.0		18.9			4.0
Otros				0.7					0.1	

REPARTICION DE LOS TIPOS DE TENENCIA SEGUN EL TAMAÑO DE LAS UFAS

PROVINCIA: IMBABURA

Tamaño UFA		0 - 1	1 - 2	2 - 5	5 - 10	10 - 20	20 - 50	50 - 100	+ 100	T O T A L
NUMERO TOTAL DE UFAS		6.220	5.696	7.719	4.047	2.548	1.274	824	450	28.778
SUPERFICIE TOTAL		2.345	6.819	22.715	26.094	33.192	35.523	55.833	58.156	240.677
T I P O S D E T E N E N C I A	Plena Propiedad	77.7	62.1	55.7	59.2	83.4	77.2	90.3	93.6	80.6
	Reforma Agraria			1.8						0.2
	Comunero									
	Cooperativas Comunales						5.9	9.7		3.1
	Arrendadas en Dinero		1.1			5.2	5.3			1.5
	Arrendadas en Especies		1.9		0.6					0.1
	Arrendadas Mixtas									
	Aparcería	15.0	19.9	15.6	11.6	3.0				3.9
	Huasipunguero	6.1	1.1	8.2	6.0	2.7				1.9
	Arrimados		1.1		0.9					0.1
	Ocupadas sin Título		5.5	8.6	11.6	5.7	11.6		6.4	6.3
	Cedido	0.6	3.8	1.5	4.6					0.8
	Donado	0.6	3.5	8.6	5.5					1.5
Otros										

REPARTICION DE LOS TIPOS DE TENENCIA SEGUN EL TAMAÑO DE LAS UFAS

PROVINCIA: PICHINCHA

Tamaño UFA		0 - 1	1 - 2	2 - 5	5 - 10	10 - 20	20 - 50	50 - 100	+ 100	TOTAL
NUMERO TOTAL DE UFAS		19.862	9.485	9.404	6.810	4.297	4.783	1.297	810	56.748
SUPERFICIE TOTAL		5.552	11.260	25.187	43.631	56.140	144.384	79.488	421.073	786.715
TIPOS DE TENENCIA	Plena Propiedad	77.7	60.6	65.3	78.1	86.6	62.1	81.0	64.0	67.8
	Reforma Agraria	0.6		0.5	2.0		2.2			0.5
	Comunero	0.4	1.1	1.4						0.1
	Cooperativas Comunales			1.1					32.7	17.6
	Arrendadas en Dinero	1.3		2.7	2.8	2.6	3.6	5.1		1.6
	Arrendadas en Especies			0.8	0.7					0.1
	Arrendadas Mixtas									
	Aparcería	8.5	10.1	8.8	4.6		0.3			0.8
	Huasipunguero		2.1	2.9						0.1
	Arrimados	0.6	1.4							0.0
	Ocupadas sin Título	1.7	3.6	0.6	3.7	5.5	23.9	13.9	1.0	7.0
	Cedido	2.2	3.2	3.4		0.1				0.2
	Donado	7.0	17.9	12.5	8.1	5.2	7.9		2.3	4.2
	Otros									

REPARTICION DE LOS TIPOS DE TENENCIA SEGUN EL TAMAÑO DE LAS UFAS

PROVINCIA: COTOPAXI

Tamaño UFA		0 - 1	1 - 2	2 - 5	5 - 10	10 - 20	20 - 50	50 - 100	+ 100	T O T A L
NUMERO TOTAL DE UFAS		11.742	11.015	12.158	4.156	1.143	1.143	208	208	41.773
SUPERFICIE TOTAL		5.476	14.163	31.496	26.061	14.807	32.940	10.391	163.768	299.102
T I P O S D E T E N E N C I A	Plena Propiedad	88.6	87.3	69.0	78.9	93.0	99.4	100.0	100.0	93.7
	Reforma Agraria		0.7							0.0
	Comunero		1.0	0.5						0.1
	Cooperativas Comunales				2.2					0.2
	Arrendadas en Dinero	1.3	1.3	1.4	6.1					0.8
	Arrendadas en Especies		0.2							0.0
	Arrendadas Mixtas			1.2						0.1
	Aparcería	4.4	5.1	1.0	2.6	7.0				1.0
	Huasipunguero									
	Arrimados				1.4					0.1
	Ocupadas sin Título	1.3	1.5	3.5	3.8		0.6			0.9
	Cedido	0.4	1.1							0.1
	Donado	4.0	1.8	23.4	5.0					3.0
Otros										

REPARTICION DE LOS TIPOS DE TENENCIA SEGUN EL TAMAÑO DE LAS UFAS

PROVINCIA: TUNGURAHUA

Tamaño UFA		0 - 1	1 - 2	2 - 5	5 - 10	10 - 20	20 - 50	50 - 100	+ 100	T O T A L
NUMERO TOTAL DE UFAS		22.322	6.868	6.296	1.812	954	382	477	191	39.302
SUPERFICIE TOTAL		7.736	7.927	16.770	11.972	14.347	13.546	31.861	40.065	144.224
T I P O S D E T E N E N C I A	Plena Propiedad	91.1	93.2	92.7	92.3	85.0	95.0	100.0	100.0	95.7
	Reforma Agraria									
	Comunero									
	Cooperativas Comunales									
	Arrendadas en Dinero	1.6	1.2	0.6	2.4	15.0	5.0			2.4
	Arrendadas en Especies			0.6						0.1
	Arrendadas Mixtas									
	Aparcería	5.3	4.8	5.3	5.3					1.6
	Huasipunguero									
	Arrimados									
	Ocupadas sin Título									
	Cedido	0.1								
Donado	1.9	0.8	0.8							0.2
Otros										

REPARTICION DE LOS TIPOS DE TENENCIA SEGUN EL TAMAÑO DE LAS UFAS

PROVINCIA: CHIMBORAZO

Tamaño UFA		0 - 1	1 - 2	2 - 5	5 - 10	10 - 20	20 - 50	50 - 100	+ 100	T O T A L	
NUMERO TOTAL DE UFAS		21.834	9.387	10.407	3.265	1.124	1.020	306	1.632	48.975	
SUPERFICIE TOTAL		9.417	11.478	30.986	21.538	15.835	29.636	19.691	187.119	325.700	
T I P O S D E T E N E N C I A	Plena Propiedad	82.5	74.0	82.2	84.0	87.4	95.2	100.0	91.7	90.0	
	Reforma Agraria										
	Comunero						2.0			0.2	
	Cooperativas Comunales										
	Arrendadas en Dinero	0.2	3.7	0.4	8.5		2.8			1.0	
	Arrendadas en Especies		0.9							0.0	
	Arrendadas Mixtas										
	Aparcería	9.4	16.5	14.7	7.5	4.5			0.1	3.0	
	Huasipunguero										
	Arrimados										
	Ocupadas sin Título	1.0	0.9								0.1
	Cedido	4.3		0.7						8.2	4.9
Donado	2.6	4.0	2.0			8.1				0.8	
Otros											

REPARTICION DE LOS TIPOS DE TENENCIA SEGUN EL TAMAÑO DE LAS UFAS

PROVINCIA: BOLIVAR

Tamaño UFA		0 - 1	1 - 2	2 - 5	5 - 10	10 - 20	20 - 50	50 - 100	+ 100	T O T A L
NUMERO TOTAL DE UFAS		4.480	3.537	5.344	4.716	3.144	3.301	786	550	25.858
SUPERFICIE TOTAL		2.381	4.605	15.491	30.950	41.184	98.574	50.929	91.775	335.889
T I P O S D E T E N E N C I A	Plena Propiedad	75.9	59.6	82.1	84.9	71.2	75.5	73.3	87.2	78.8
	Reforma Agraria		4.1							0.1
	Comunero				1.0		2.3	9.3		2.2
	Cooperativas Comunales									
	Arrendadas en Dinero	2.6	5.0	4.0	4.5	5.6	8.5			3.9
	Arrendadas en Especies	2.3	4.0							0.1
	Arrendadas Mixtas	2.3								0.0
	Aparcería	6.0	13.8	5.2	0.7					0.5
	Huasipunguero									
	Arrimados		3.4							0.0
	Ocupadas sin Título	2.3	5.0	5.1	8.9	23.2	13.7	17.4	12.8	14.1
	Cedido	6.3	5.1	3.6						0.3
Donado	2.3								0.0	
Otros										



REPARTICION DE LOS TIPOS DE TENENCIA SEGUN EL TAMAÑO DE LAS UFAS

PROVINCIA: CAÑAR

Tamaño UFA		0 - 1	1 - 2	2 - 5	5 - 10	10 - 20	20 - 50	50 - 100	+ 100	T O T A L
NUMERO TOTAL DE UFAS		8.381	3.492	3.691	5.288	1.896	1.097	499	698	25.042
SUPERFICIE TOTAL		3.512	4.310	10.954	35.368	24.443	33.543	36.017	100.469	248.616
T I P O S D E T E N E N C I A	Plena Propiedad	93.7	78.9	79.5	86.0	74.6	100.0	100.0	94.6	92.0
	Reforma Agraria				2.0					0.3
	Comunero									
	Cooperativas Comunales									
	Arrendadas en Dinero			0.5		0.3				0.0
	Arrendadas en Especies		7.6							0.1
	Arrendadas Mixtas									
	Aparcería	4.8	13.5	13.8	5.1	0.6				1.7
	Huasipunguero									
	Arrimados									
	Ocupadas sin Título			6.2	3.9	11.4				2.0
	Cedido	1.5			3.0	13.1				1.7
	Donado								5.4	2.2
Otros										

REPARTICION DE LOS TIPOS DE TENENCIA SEGUN EL TAMAÑO DE LAS UFAS

PROVINCIA: AZUAY

Tamaño UFA		0 - 1	1 - 2	2 - 5	5 - 10	10 - 20	20 - 50	50 - 100	+ 100	TOTAL
NUMERO TOTAL DE UFAS		25.500	13.425	13.425	3.019	1.033	556	238	476	57.672
SUPERFICIE TOTAL		10.541	15.943	36.145	19.137	12.631	14.537	15.244	145.272	269.450
T I P O S D E T E N E N C I A	Plena Propiedad	94.1	87.4	81.6	76.6	77.0	71.0	94.8	100.0	92.0
	Reforma Agraria									
	Comunero		0.5	0.3						0.1
	Cooperativas Comunales									
	Arrendadas en Dinero	0.3	2.4	1.6	2.9		29.0			2.1
	Arrendadas en Especies									
	Arrendadas Mixtas									
	Aparcería	2.0	3.1	2.7	2.6	0.3		5.2		1.1
	Huasipunguero									
	Arrimados			0.2						0.0
	Ocupadas sin Título	0.8	1.5	10.5	17.9	22.7				3.8
	Cedido	1.1	0.1							0.1
Donado	1.7	5.0	3.1						0.8	
Otros										

REPARTICION DE LOS TIPOS DE TENENCIA SEGUN EL TAMAÑO DE LAS UFAS

PROVINCIA: LOJA

Tamaño UFA		0 - 1	1 - 2	2 - 5	5 - 10	10 - 20	20 - 50	50 - 100	+ 100	TOTAL
NUMERO TOTAL DE UFAS		10.109	12.949	16.040	5.263	3.091	1.169	418	167	49.206
SUPERFICIE TOTAL		4.962	16.341	44.553	33.843	40.134	36.033	26.943	25.063	227.872
T I P O S D E T E N E N C I A	Plena Propiedad	70.5	75.8	86.7	77.0	75.1	72.7	56.6	100.0	77.8
	Reforma Agraria	1.5		0.4	1.2					0.3
	Comunero	3.5	1.3	0.6						0.3
	Cooperativas Comunales	1.2	0.4							0.1
	Arrendadas en Dinero	3.9	6.6	1.6	1.4					1.1
	Arrendadas en Especies	2.3	1.9	1.5	0.5	0.3	1.6			0.8
	Arrendadas Mixtas		0.9	0.4	0.5					0.2
	Aparcería	10.3	4.2	2.2	2.3					1.3
	Huasipunguero		1.4							0.1
	Arrimados	0.5	0.5							0.0
	Ocupadas sin Título		1.0	0.4	3.4	4.2				1.4
	Cedido	4.6	3.8	4.3	0.1					1.2
	Donado	1.7	1.5	1.9	13.6	20.4	25.7	43.4		15.3
Otros		0.7							0.1	

REPARTICION DE LOS TIPOS DE TENENCIA SEGUN EL TAMAÑO DE LAS UFAS

PROVINCIA: ESMERALDAS

Tamaño UFA		0 - 1	1 - 2	2 - 5	5 - 10	10 - 20	20 - 50	50 - 100	+ 100	TOTAL
NUMERO TOTAL DE UFAS		1.609	1.494	4.711	3.332	2.873	3.677	919	1.034	19.649
SUPERFICIE TOTAL		748	1.850	14.053	21.717	37.138	114.401	59.579	253.255	502.741
T I P O S D E T E N E N C I A	Plena Propiedad	63.0	45.9	57.6	66.9	76.0	63.3	42.0	76.0	61.660
	Reforma Agraria									
	Comunero									
	Cooperativas Comunales									
	Arrendadas en Dinero	7.7		1.6						0.053
	Arrendadas en Especies									
	Arrendadas Mixtas									
	Aparcería				0.2					0.007
	Huasipunguero									
	Arrimados									
	Ocupadas sin título	10.8	37.3	33.3	24.0	24.0	36.7	58.0	24.0	37.600
	Cedido	18.5	16.8	7.5	8.9					0.680
	Donado									
Otros										

REPARTICION DE LOS TIPOS DE TENENCIA SEGUN EL TAMAÑO DE LAS UFAS

PROVINCIA: MANABI

Tamaño UFA		0 - 1	1 - 2	2 - 5	5 - 10	10 - 20	20 - 50	50 - 100	+ 100	T O T A L
NUMERO TOTAL DE UFAS		13.588	12.486	20.565	10.797	9.989	10.503	2.424	1.615	81.967
SUPERFICIE TOTAL		6.750	16.349	61.417	76.019	134.711	332.368	166.573	437.061	1'231.248
T I P O S D E T E N E N C I A	Plena Propiedad	69.1	66.8	78.0	93.7	90.1	91.1	93.7	96.0	92.20
	Reforma Agraria									
	Comunero								1.8	0.63
	Cooperativas Comunales									
	Arrendadas en Dinero	9.4	7.5	5.6	0.7	3.2	0.6	3.2	1.3	1.89
	Arrendadas en Especies	7.9	8.3	4.4	0.8	1.1				0.54
	Arrendadas Mixtas									
	Aparcería	1.1	1.6	1.0		0.8				0.14
	Huasipunguero									
	Arrimados	0.2	0.6							0.01
	Ocupadas sin Título	0.9	2.3	4.0	3.2	3.2	5.7	3.1	0.9	3.05
	Cedido	10.7	12.3	7.0	1.6	1.6	0.7			1.02
Donado	0.7	0.6				0.8			0.22	
Otros						1.1			0.30	

REPARTICION DE LOS TIPOS DE TENENCIA SEGUN EL TAMAÑO DE LAS UFAS

PROVINCIA: LOS RIOS

Tamaño UFA		0 - 1	1 - 2	2 - 5	5 - 10	10 - 20	20 - 50	50 - 100	+ 100	TOTAL
NUMERO TOTAL DE UFAS		8.556	3.972	5.296	3.870	2.750	2.546	509	834	28.333
SUPERFICIE TOTAL		3.982	5.173	17.375	28.671	33.295	73.068	30.097	401.204	592.865
T I P O S D E T E N E N C I A	Plena Propiedad	28.9	27.2	56.8	77.3	92.7	100.0	100.0	100.0	96.11
	Reforma Agraria									
	Comunero		2.8							0.02
	Cooperativas Comunales	1.8	7.7	10.7						0.40
	Arrendadas en Dinero	4.1		2.0		3.0				0.25
	Arrendadas en Especies	16.6	15.7	3.0	1.5					0.41
	Arrendadas Mixtas									
	Aparcería		5.5							0.05
	Huasipunguero		6.7			4.3				0.30
	Arrimados	2.6								0.02
	Ocupadas sin Título	4.8	16.1	11.9	12.7					1.13
	Cedido	41.2	18.3	13.6	8.5					1.25
	Donado			2.0						0.06
Otros										

REPARTICION DE LOS TIPOS DE TENENCIA SEGUN EL TAMAÑO DE LAS UFAS

PROVINCIA: GUAYAS

Tamaño UFA		0 - 1	1 - 2	2 - 5	5 - 10	10 - 20	20 - 50	50 - 100	+ 100	T O T A L
NUMERO TOTAL DE UFAS		13.152	12.487	21.058	12.265	6.798	6.206	1.625	1.552	75.143
SUPERFICIE TOTAL		7.042	16.144	66.136	81.171	88.648	186.591	103.358	650.902	1'199.992
T I P O S D E R E N E C I A	Plena Propiedad	33.4	33.2	46.9	35.7	51.6	75.3	66.2	92.1	76.8
	Reforma Agraria			0.5		2.7	0.2			0.2
	Comunero	23.5	16.0	15.0	10.7	10.7				2.7
	Cooperativas Comunes	1.5	4.9	3.1	6.8	3.6	8.9		2.9	3.9
	Arrendadas en Dinero	4.7	6.2	2.7	1.3	0.3				0.4
	Arrendadas en Especies	16.0	10.2	2.6	2.4					0.5
	Arrendadas Mixtas		1.6	0.4	0.8					0.1
	Aparcería	1.5				0.9				0.1
	Huasipunguero									
	Arrinados	3.3		0.5						0.1
	Ocupadas sin Título	7.1	17.8	20.6	35.7	24.0	10.9	30.4	3.2	11.7
	Cedido	8.2	9.5	6.4	3.8	4.2	2.2	3.4	1.8	2.7
	Donado	0.8	0.6	1.3	2.8	2.0	2.5			0.8
Otros										

REPARTICION DE LOS TIPOS DE TENENCIA SEGUN EL TAMAÑO DE LAS UFAS

PROVINCIA: EL ORO

Tamaño UFA		0 - 1	1 - 2	2 - 5	5 - 10	10 - 20	20 - 50	50 - 100	+ 100	T O T A L
NUMERO TOTAL DE UFAS		2.909	4.000	4.582	3.418	3.127	2.254	945	727	21.962
SUPERFICIE TOTAL		1.447	5.120	13.076	21.839	41.804	68.334	63.891	103.200	318.711
T I P O S D E T E N E N C I A	Plena Propiedad	48.8	65.5	61.4	62.5	80.0	53.6	79.5	80.0	72.00
	Reforma Agraria									
	Comunero									
	Cooperativas Comunales					1.7				0.23
	Arrendadas en Dinero	6.5	10.1	7.2	9.8		1.6			1.50
	Arrendadas en Especies	17.6	9.8	11.1	1.5		0.2			0.81
	Arrendadas Mixtas		2.1	0.4						0.07
	Aparcería	3.5	1.4	0.6	2.3	0.6	1.8			0.63
	Huasipunguero		1.4							0.02
	Arrimados									
	Ocupadas sin Título	17.1	5.6	15.8	21.2	17.7	40.6	20.5	20.0	23.84
	Cedido	6.5	4.1	3.5	2.7		2.2			0.90
Donado										
Otros										



REPARTICION DE LOS TIPOS DE TENENCIA SEGUN EL TAMAÑO DE LAS UFAS

PROVINCIA: NAPO

Tamaño UFA		0 - 1	1 - 2	2 - 5	5 - 10	10 - 20	20 - 50	50 - 100	+ 100	TOTAL
NUMERO TOTAL DE UFAS		414	138	781	689	1.057	2.803	2.114	184	8.180
SUPERFICIE TOTAL		119	170	2.481	4.558	12.867	91.518	122.018	22.977	256.708
T I P O S D E T E N E N C I A	Plena Propiedad		40.6	45.4	60.7	31.1	26.2	24.8	10.0	25.12
	Reforma Agraria									
	Comunero									
	Cooperativas Comunales									
	Arrendadas en Dinero			9.3	4.0			2.3		1.23
	Arrendadas en Especies									
	Arrendadas Mixtas									
	Aparcería	38.5	27.0	0.9	6.0	2.9				0.30
	Huasipunguero									
	Arrimados		32.4							0.02
	Ocupadas sin Título	53.9		17.6	5.0	47.1	54.6	36.0	50.0	43.71
	Cedido	7.6		19.4	24.3	8.9	9.5	5.6	20.0	8.89
Donado			7.4		10.0	9.7	31.3	20.0	20.73	
Otros										

REPARTICION DE LOS TIPOS DE TENENCIA SEGUN EL TAMAÑO DE LAS UFAS

PROVINCIA: PASTAZA

Tamaño UFA		0 - 1	1 - 2	2 - 5	5 - 10	10 - 20	20 - 50	50 - 100	+ 100	T O T A L
NUMERO TOTAL DE UFAS		127	128	128	227	192	1.214	575	128	2.719
SUPERFICIE TOTAL		25	138	447	1.470	3.196	39.118	32.279	15.979	92.642
T I P O S D E T E N E N C I A	Plena Propiedad	50.0		57.1	21.8	32.0	30.6	42.2	100.0	46.7
	Reforma Agraria									
	Comunero									
	Cooperativas Comunales									
	Arrendadas en Dinero				21.7					0.3
	Arrendadas en Especies									
	Arrendadas Mixtas									
	Aparcería									
	Huasipunguero									
	Arrimados									
	Ocupadas sin Título			42.9	56.5	68.0	51.6	38.0		38.4
	Cedido	50.0	100.0							0.2
	Donado						17.8	19.8		14.4
Otros										

REPARTICION DE LOS TIPOS DE TENENCIA SEGUN EL TAMANO DE LAS UFAS

PROVINCIA: MORONA SANTIAGO

Tamaño UFA		0 - 1	1 - 2	2 - 5	5 - 10	10 - 20	20 - 50	50 - 100	+ 100	TOTAL
NUMERO TOTAL DE UFAS		931	233	872	814	873	2.385	1.570	174	7.852
SUPERFICIE TOTAL		232	244	2.472	5.194	11.657	72.275	98.596	20.824	211.494
T I P O S D E T E N E N C I A	Plena Propiedad	30.0	47.6	87.8	59.5	70.7	48.6	52.9	63.7	54.00
	Reforma Agraria									
	Comunero					7.5	25.1	2.9		10.40
	Cooperativas Comunales									
	Arrendadas en Dinero		28.6		2.3					0.09
	Arrendadas en Especies									
	Arrendadas Mixtas									
	Aparcería		23.8							0.03
	Huasipunguero									
	Arrimados									
	Ocupadas sin Título	17.5		11.8	38.0	21.5	24.2	44.2		31.15
	Cedido	52.5		0.4	0.2	0.3	0.1			0.10
Donado						2.0		36.3	4.23	
Otros										

## PARTICION DE LOS TIPOS DE TENENCIA SEGUN EL TAMAÑO DE LAS UFAS

PROVINCIA: ZAMORA CHINCHIPE

Tamaño UFA		0 - 1	1 - 2	2 - 5	5 - 10	10 - 20	20 - 50	50 - 100	+ 100	TOTAL
NUMERO TOTAL DE UFAS		193	192	193	322	965	2.059	1.029	386	5.339
SUPERFICIE TOTAL		103	225	695	2.059	13.233	56.439	60.795	50.952	184.501
T I P O S D E T E N E N C I A	Plena Propiedad	43.8	42.8	100.0	34.4	44.2	28.7	25.9	64.6	39.20
	Reforma Agraria									
	Comunero									
	Cooperativas Comunales									
	Arrendadas en Dinero				25.0	0.3	3.4	5.3		3.10
	Arrendadas en Especies		28.6							0.03
	Arrendadas Mixtas									
	Aparcería									
	Huasipunguero									
	Arrimados	12.4				0.1				0.01
	Ocupadas sin Título		28.6		40.6	55.4	67.8	68.8	35.4	57.63
	Cedido	43.8					0.1			0.03
	Donado									
Otros										

REPARTICION DE LOS TIPOS DE TENENCIA SEGUN EL TAMAÑO DE LAS UFAS

REGION: SIERRA

Tamaño UFA		0 - 1	1 - 2	2 - 5	5 - 10	10 - 20	20 - 50	50 - 100	+ 100	TOTAL	
NUMERO TOTAL DE UFAS		132.231	77.716	89.018	41.776	20.363	15.939	5.296	5.506	387.845	
SUPERFICIE TOTAL		52.521	94.910	246.376	270.712	268.338	471.544	339.674	1'322.219	3'666.294	
T I P O S D E T E N E N C I A	Plena Propiedad	84.7	76.6	76.8	78.9	80.4	76.4	84.9	85.0	81.8	
	Reforma Agraria	0.2	0.4	0.3	0.7		0.7			0.2	
	Comunero	0.4	0.6	0.4	0.1		0.6	1.4		0.3	
	Cooperativas Comunales	0.1	0.1	0.1	0.2	0.3	0.5	1.6	10.4	4.8	
	Arrendadas en Dinero	1.1	2.7	1.4	3.4	3.0	4.5	2.6	0.7	2.1	
	Arrendadas en Especies	0.3	1.1	0.5	0.2	0.0	0.1			0.1	
	Arrendadas Mixtas	0.1	0.1	0.3	0.1					0.0	
	Aparcería	6.9	9.0	7.6	4.7	1.5	0.4	0.2	0.0	1.7	
	Huasipunguero	0.3	0.6	1.2	0.7	0.3				0.2	
	Arrimados	0.1	0.5	0.0	0.2					0.0	
	Ocupadas sin Título	0.8	1.8	3.6	5.6	8.7	11.1	5.9	1.5	4.6	
	Cedido	2.2	1.9	1.6	0.8	1.2				1.2	1.0
	Donado	2.8	4.5	6.2	4.3	4.6	5.7	3.4	1.2	3.2	
Otros		0.1		0.1						0.0	

REPARTICION DE LOS TIPOS DE TENENCIA SEGUN EL TAMAÑO DE LAS UFAS

REGION: COSTA

Tamaño UFA		0 - 1	1 - 2	2 - 5	5 - 10	10 - 20	20 - 50	50 - 100	+ 100	TOTAL
NUMERO TOTAL DE UFAS		39.814	34.439	56.212	33.682	25.537	25.186	6.422	5.762	227.054
SUPERFICIE TOTAL		19.969	44.636	172.057	229.417	335.596	774.762	423.498	1'845.622	3'845.557
TIPOS DE TENENCIA	Plena Propiedad	46.8	49.0	61.0	65.7	77.4	80.8	78.0	90.2	82.3
	Reforma Agraria			0.2		0.7	0.0			0.1
	Comunero	8.3	6.1	5.8	3.8	2.8			0.4	1.0
	Cooperativas Comunales	0.9	2.7	2.3	2.4	1.2	2.2		1.0	1.3
	Arrendadas en Dinero	6.4	6.1	3.9	1.6	1.7	0.4	1.3	0.3	0.9
	Arrendadas en Especies	12.9	9.6	3.7	1.4	0.4	0.0			0.5
	Arrendadas Mixtas		0.8	0.2	0.3					0.0
	Aparcería	1.1	1.4	0.3	0.2	0.6	0.1			0.1
	Huasipunguero		0.9			0.4				0.1
	Arrimados	1.7	0.2	0.2						0.0
	Ocupadas sin Título	5.4	11.6	14.5	19.6	12.5	14.1	19.9	7.5	11.7
	Cedido	15.9	11.2	7.2	4.0	1.8	1.0	0.8	0.6	1.6
	Donado	0.6	0.4	0.7	1.0	0.5	0.9			0.3
Otros						0.5			0.1	

REPARTICION DE LOS TIPOS DE TENENCIA SEGUN EL TAMAÑO DE LAS UFAS

REGION: ORIENTE

Tamaño UFA		0 - 1	1 - 2	2 - 5	5 - 10	10 - 20	20 - 50	50 - 100	+ 100	T O T A L
NUMERO TOTAL DE UFAS		1.665	691	1.974	2.052	3.087	8.461	5.288	872	24.090
SUPERFICIE TOTAL		479	767	6.095	13.281	40.953	259.350	313.688	110.732	745.345
T I P O S D E T E N E N C I A	Plena Propiedad	26.6	36.8	69.7	51.8	46.7	33.7	35.7	58.2	39.5
	Reforma Agraria									
	Comunero					2.1	7.0	0.9		2.9
	Cooperativas Comunales									
	Arrendadas en Dinero		9.1	3.8	8.5	0.1	0.7	1.9		1.3
	Arrendadas en Especies		8.3							0.0
	Arrendadas Mixtas									
	Aparcería	9.6	13.6	0.4	2.1	0.9				0.1
	Huasipunguero									
	Arrimados	2.7	7.2			0.0				0.0
	Ocupadas sin Título	21.9	8.3	15.0	29.2	44.1	48.6	45.1	26.7	42.9
	Cedido	39.2	16.7	8.1	8.4	3.0	3.3	2.2	4.1	3.1
	Donado			3.0		3.1	6.7	14.2	11.0	10.2
Otros										

REPARTICION DE LOS TIPOS DE TENENCIA SEGUN EL TAMAÑO DE LAS UF/

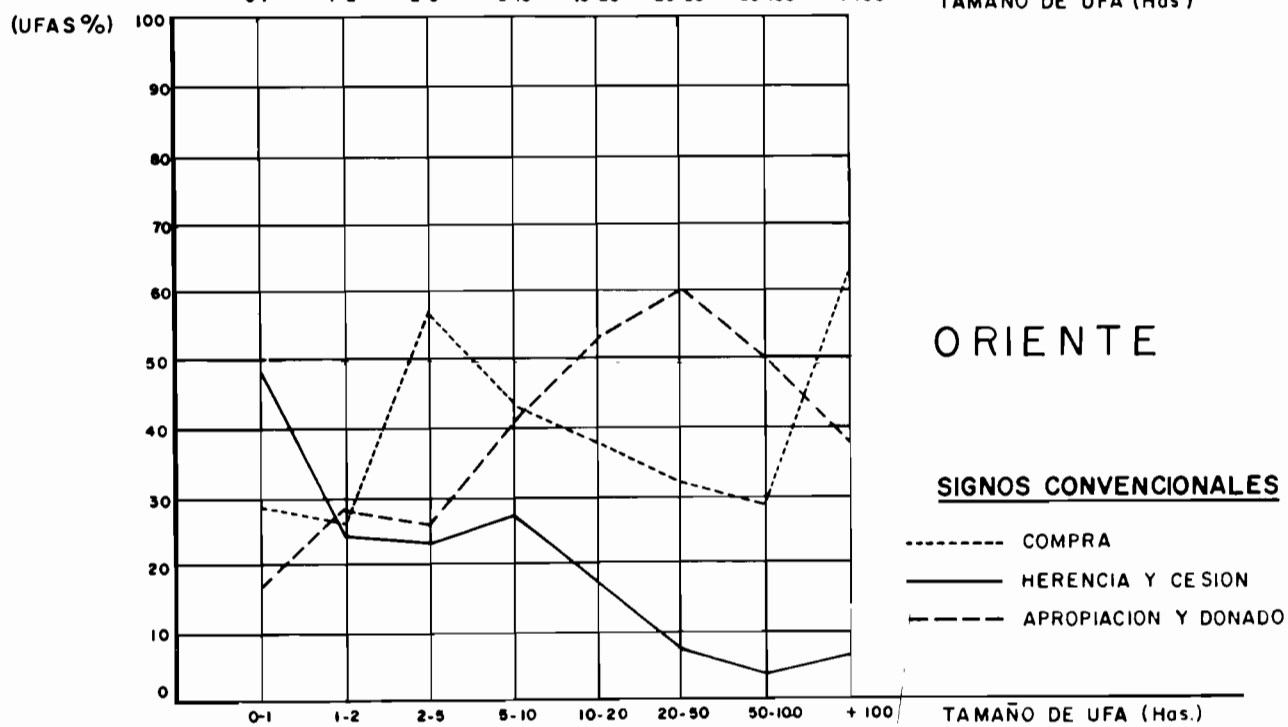
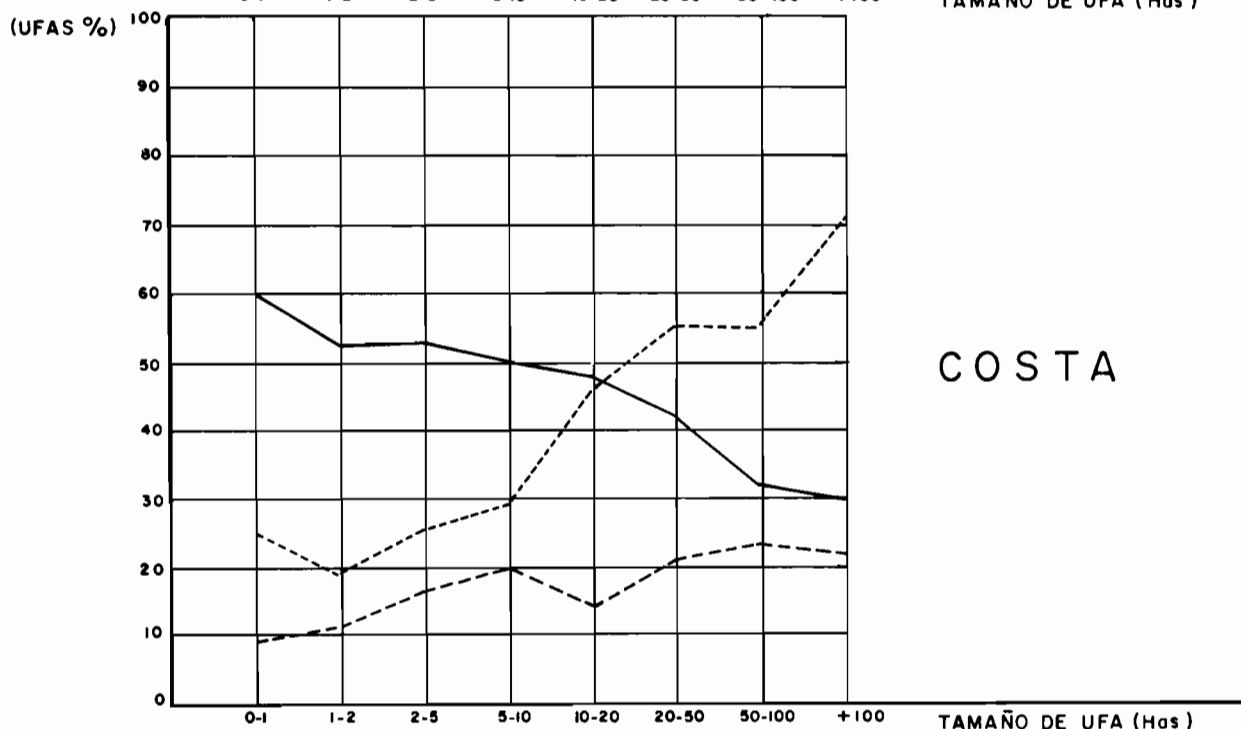
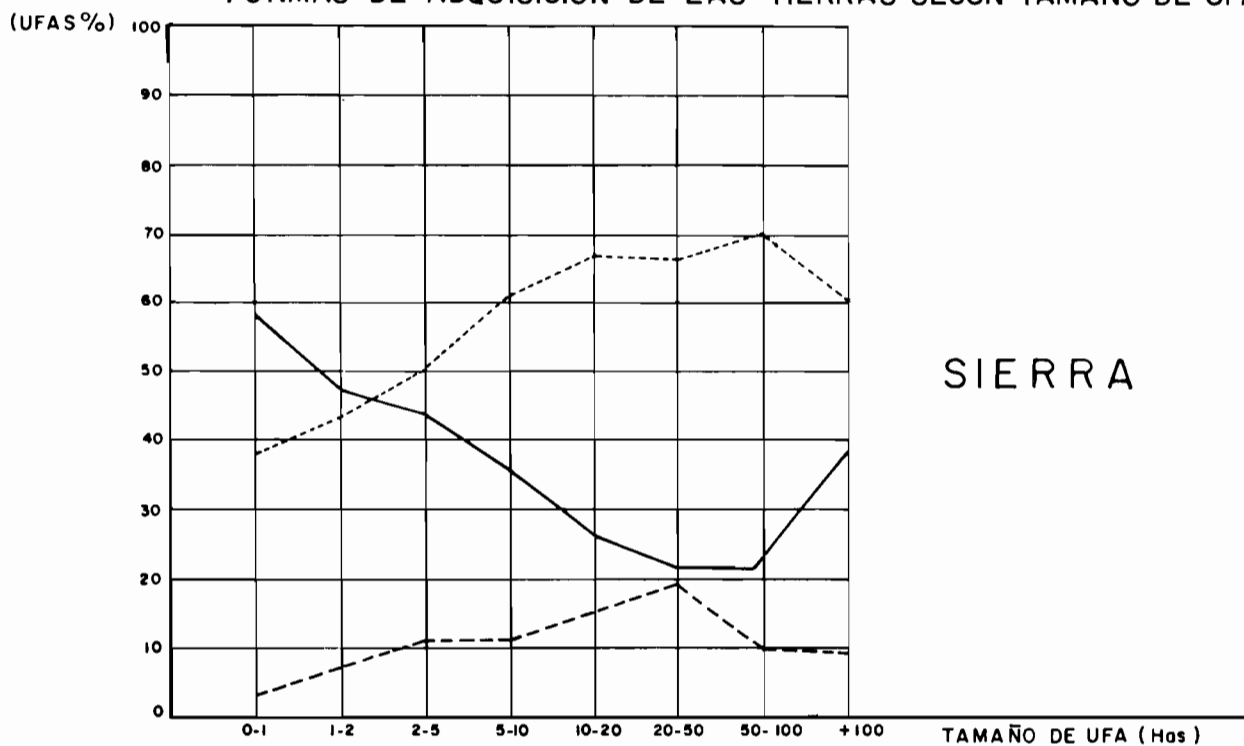
RESUMEN NACIONAL

Tamaño UFA		0 - 1	1 - 2	2 - 5	5 - 10	10 - 20	20 - 50	50 - 100	+ 100	TOTAL
NUMERO TOTAL DE UFAS		173.710	112.846	147.204	77.510	48.987	49.586	17.006	12.140	638.989
SUPERFICIE TOTAL		72.969	140.313	424.528	513.410	644.887	1'505.656	1'076.860	3'278.573	7'657.196
T I P O S D E T E N E N C I A	Plena Propiedad	74.0	67.6	70.3	72.3	76.7	71.3	67.8	87.0	78.0
	Reforma Agraria	0.1	0.3	0.2	0.4	0.4	0.3			0.1
	Comunero	2.5	2.3	2.5	1.7	1.6	1.4	0.7	0.2	0.9
	Cooperativas Comunales	0.3	0.9	1.0	1.2	0.7	1.2	0.5	4.8	2.6
	Arrendadas en Dinero	2.6	3.8	2.4	2.7	2.1	1.7	1.9	0.5	1.4
	Arrendadas en Especies	3.8	3.9	1.8	0.8	0.2	0.0			0.3
	Arrendadas Mixtas	0.1	0.4	0.2	0.2					0.0
	Aparcería	5.4	6.6	4.6	2.6	1.0	0.2	0.1	0.0	0.7
	Huasipunguero	0.2	0.7	0.7	0.4	0.4				0.1
	Arrimados	0.6	0.4	0.1	0.1	0.0				0.0
	Ocupadas sin Título	2.2	4.9	8.2	12.4	12.9	19.1	22.8	5.7	11.9
	Cedido	6.1	4.9	4.0	2.5	1.6	1.1	1.0	1.0	1.4
	Donado	2.1	3.2	4.0	2.7	2.4	3.4	5.2	0.8	2.5
Otros		0.1		0.0			0.3			0.1

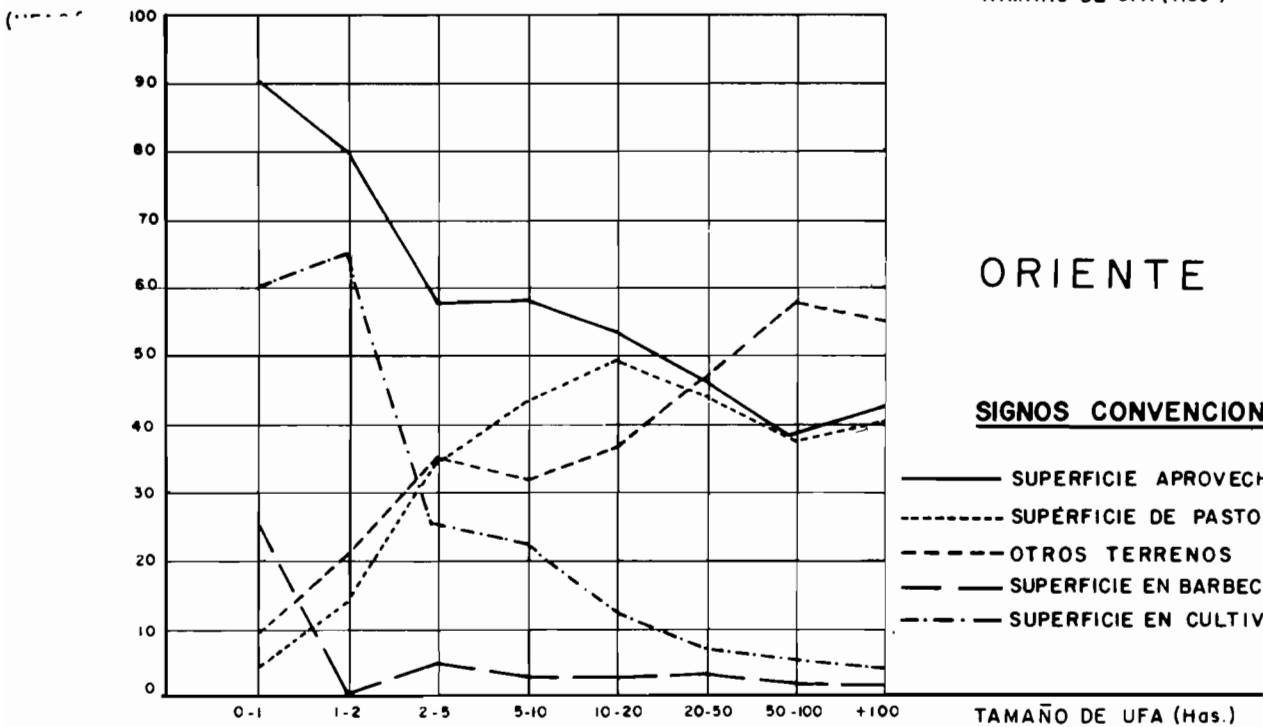
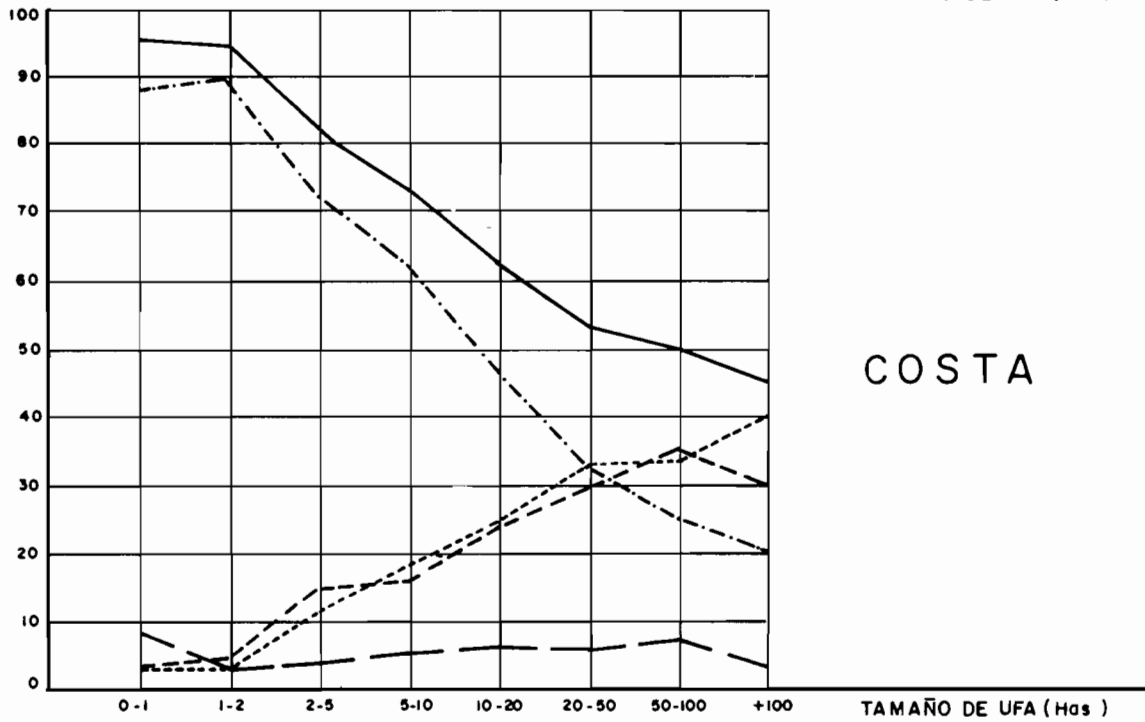
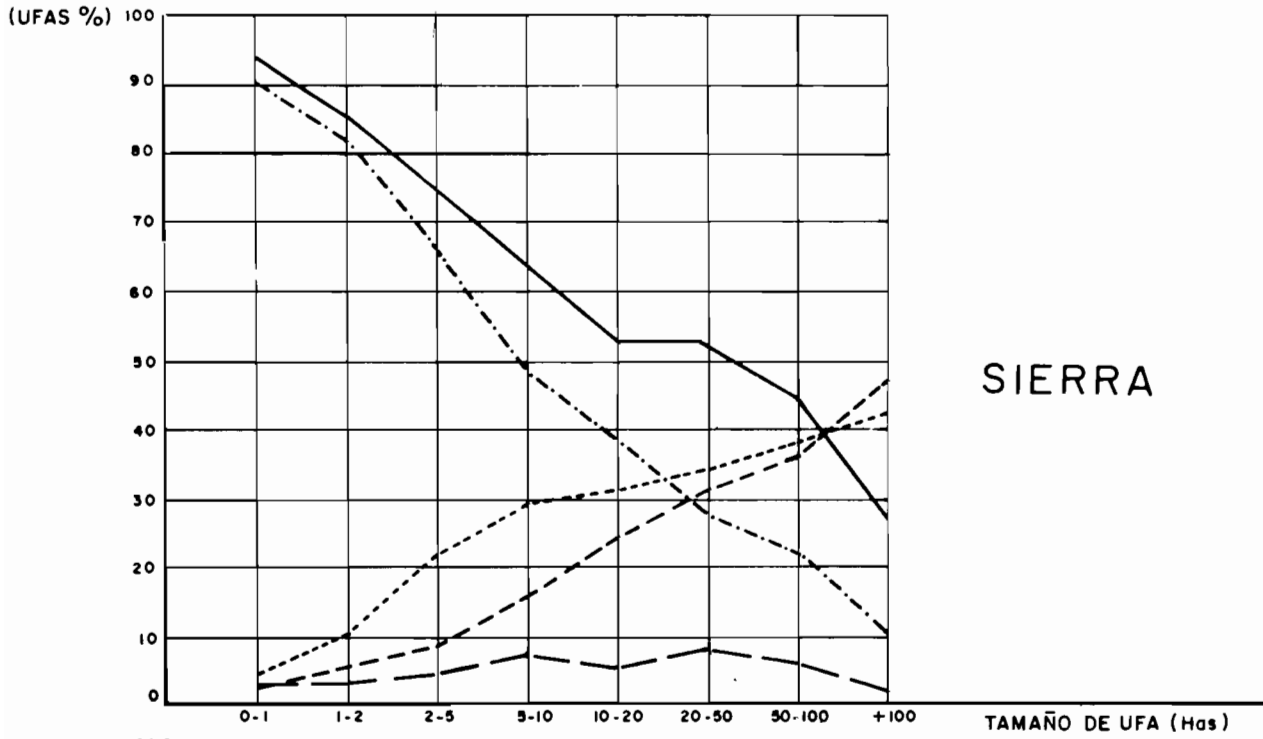


A N E X O S

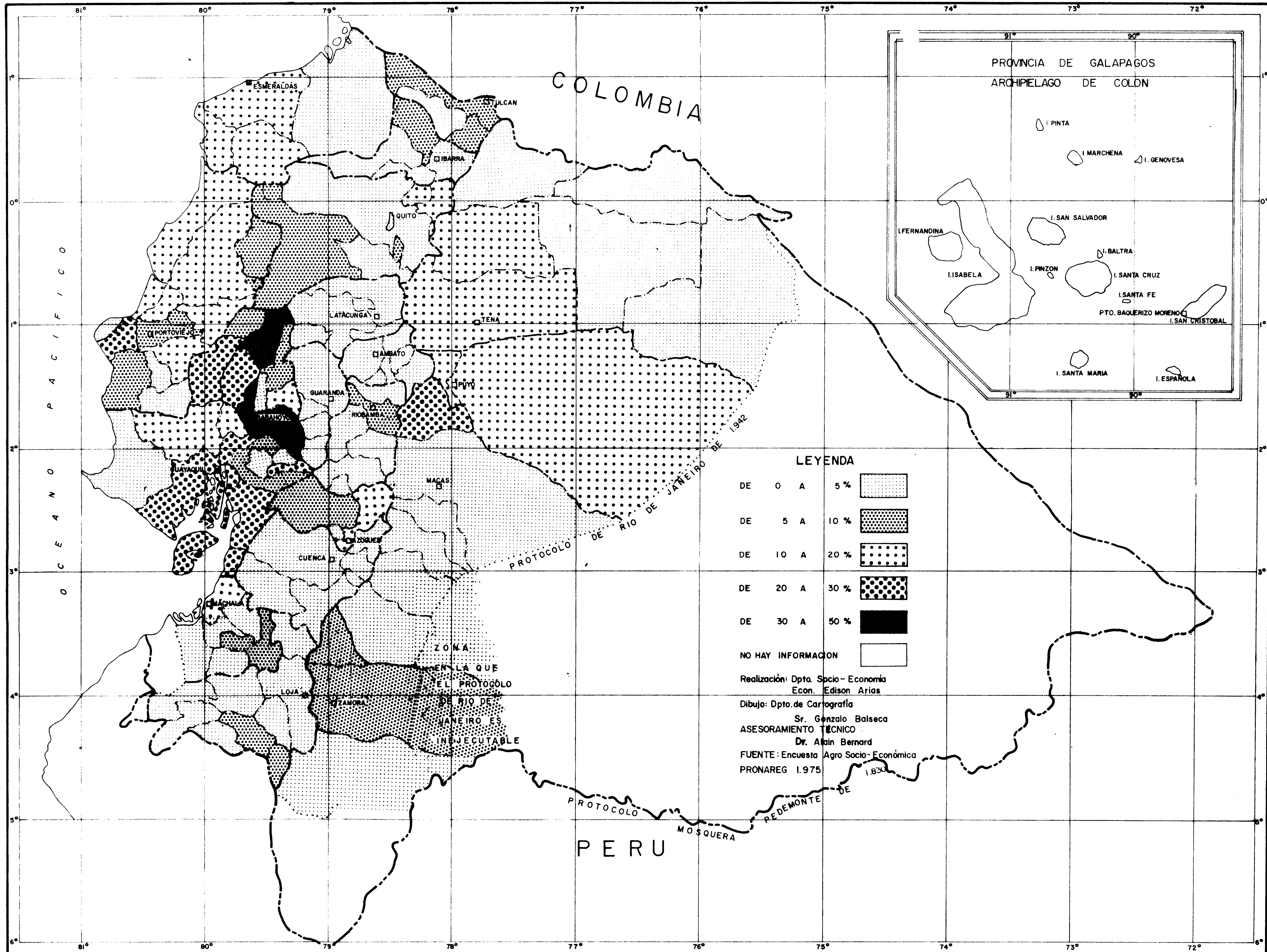
**DIAGRAMA N° 1**  
**FORMAS DE ADQUISICION DE LAS TIERRAS SEGUN TAMAÑO DE UFA**



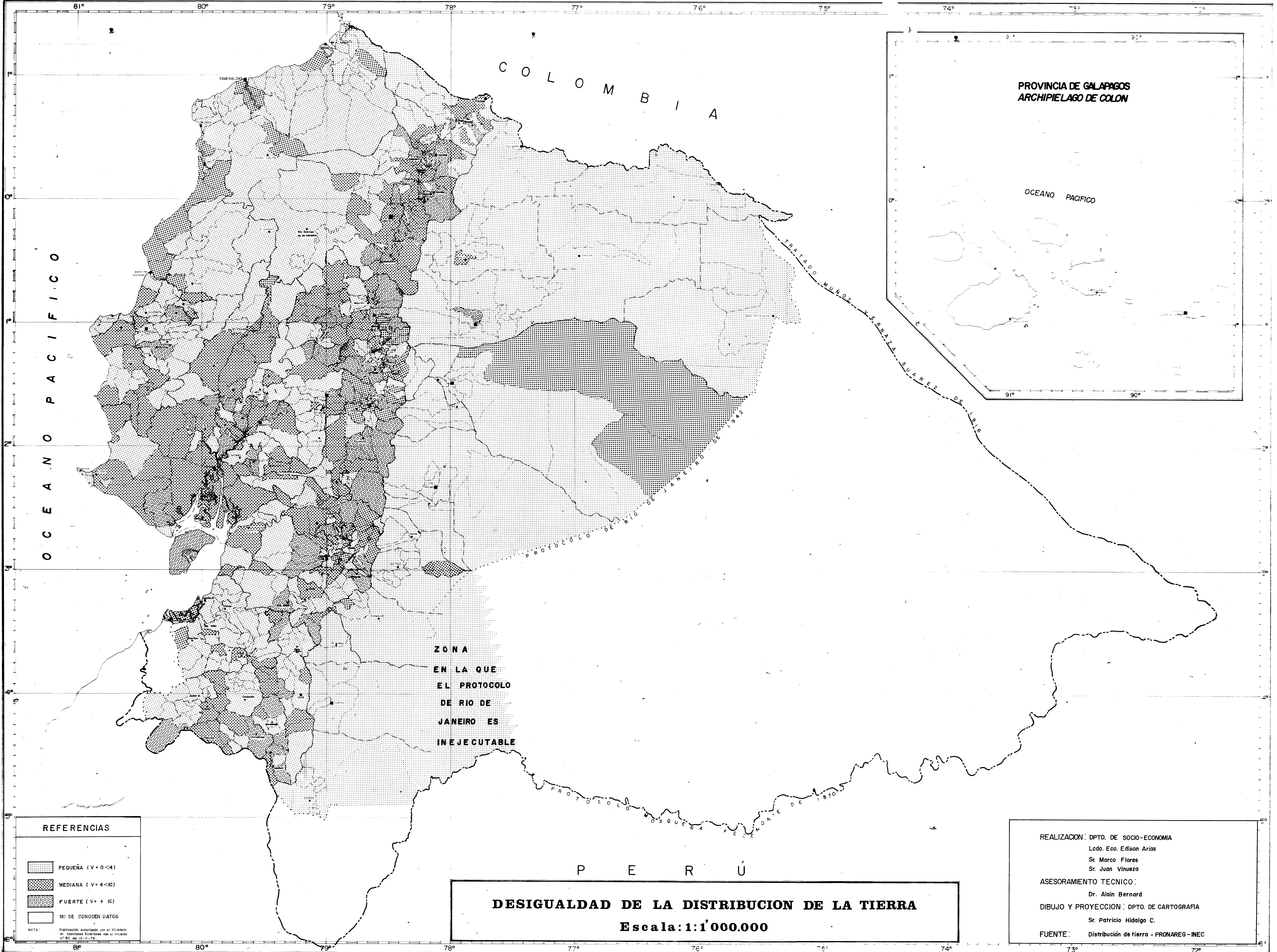
## DIAGRAMA Nº 2 USO DE LA TIERRA SEGUN TAMAÑO DE UFA







## PORCENTAJE DE U.F.A.S. SIN TIERRA A NIVEL CANTONAL







**REFERENCIAS**

-  PEQUEÑA (V+0<4)
-  MEDIANA (V+4<10)
-  FUERTE (V+10)
-  NO SE CONOCEN DATOS

NOTA: Publicación autorizada por el Ministerio de Industrias Externas con el número 80 del 13-11-79.

**DESIGUALDAD DE LA DISTRIBUCION DE LA TIERRA**  
**Escala: 1:1'000.000**

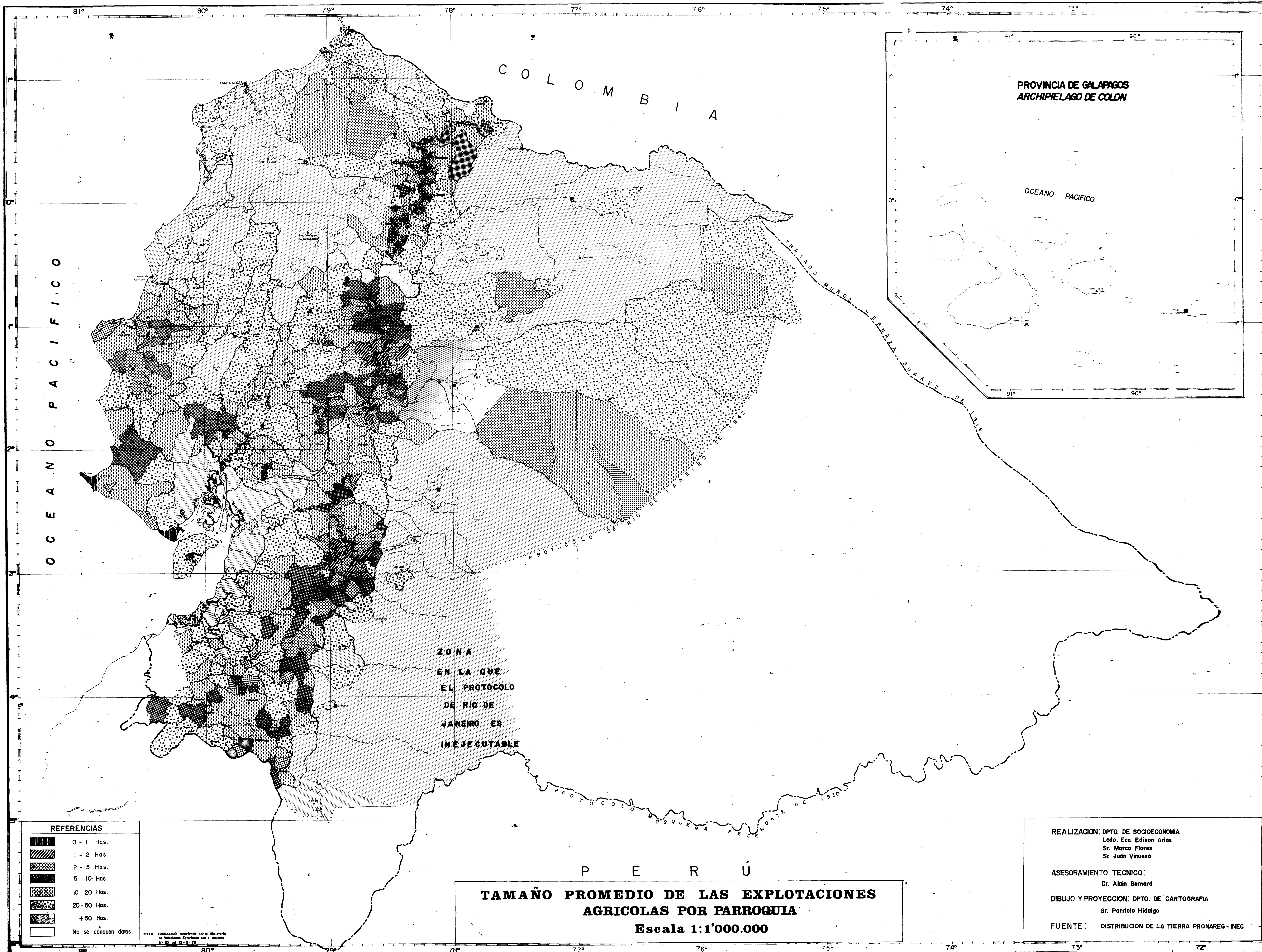
**REALIZACION:** DPTO. DE SOCIO-ECONOMIA  
 Ldo. Eco. Edison Arias  
 Sr. Marco Flores  
 Sr. Juan Vinueza

**ASESORAMIENTO TECNICO:**  
 Dr. Alain Bernard

**DIBUJO Y PROYECCION:** DPTO. DE CARTOGRAFIA  
 Sr. Patricio Hidalgo C.

**FUENTE:** Distribución de tierra - PRONAREG - INEC





O C E A N O P A C I F I C O

C O L O M B I A

P E R U

PROVINCIA DE GALAPAGOS  
ARCHIPIELAGO DE COLON

OCEANO PACIFICO

ZONA  
EN LA QUE  
EL PROTOCOLO  
DE RIO DE  
JANEIRO ES  
INEJECUTABLE

**TAMAÑO PROMEDIO DE LAS EXPLOTACIONES  
AGRICOLAS POR PARROQUIA**  
Escala 1:1'000.000

**REFERENCIAS**

[Pattern]	0 - 1 Has.
[Pattern]	1 - 2 Has.
[Pattern]	2 - 5 Has.
[Pattern]	5 - 10 Has.
[Pattern]	10 - 20 Has.
[Pattern]	20 - 50 Has.
[Pattern]	+ 50 Has.
[Pattern]	No se conocen datos.

NOTA: Publicación autorizada por el Ministerio de Relaciones Exteriores con el acuerdo M. J. 1987/14

REALIZACION: DPTO. DE SOCIOECONOMIA  
Lcdo. Eco. Edison Arias  
Sr. Marco Flores  
Sr. Juan Vinuesa

ASESORAMIENTO TECNICO:  
Dr. Alain Bernard

DIBUJO Y PROYECCION: DPTO. DE CARTOGRAFIA  
Sr. Patricio Hidalgo

FUENTE: DISTRIBUCION DE LA TIERRA PRONAREG-INEC