


Liste des publications des hydrologues de l'ORSTOM en Amazonie

Deuxième édition



Jean Loup GUYOT

Fonds Documentaire IRD

Cote : B*25402 Ex : *antique*

avec la collaboration du centre de documentation de l'ORSTOM (Bondy) et de :
Jacques BOURGES, Jacques CALLÈDE, Jean Marie FRITSCH, Gérard HIEZ,
Gilbert JACCON, Marc LOINTIER, Michel MOLINIER, Jean François NOUVELOT,
Serge PINEL, Pierre POURRUT, Pierre RIBSTEIN, Michel Alain ROCHE, Josyane
RONCHAIL, Patrick SÉCHET.

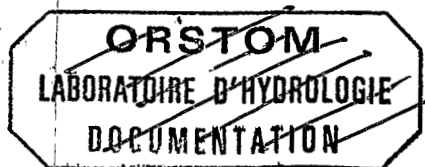
HIBAm

Fonds Documentaire IRD



010025402

75116



Brasília, Décembre 1994

~~Documentation Hydrologie~~



~~035000572~~

Les implantations ORSTOM dans le bassin Amazonien

⇒ Guyane Française

ORSTOM
B.P. 165
97323 Cayenne Cedex

tél. : (594) 29 92 92
fax : (594) 31 98 55

⇒ Brésil

ORSTOM
C.P. 09747
70001-970 Brasília DF

tél. : (55 61) 248 53 23
fax : (55 61) 248 53 78
orstom@cnpq.br

⇒ Bolivie

ORSTOM
C.P. 9214
00095 La Paz

tél. : (591 2) 37 52 80 / 35 77 23 / 32 22 77
fax : (591 2) 39 18 54

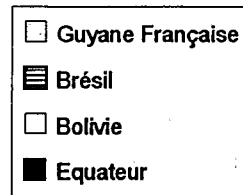
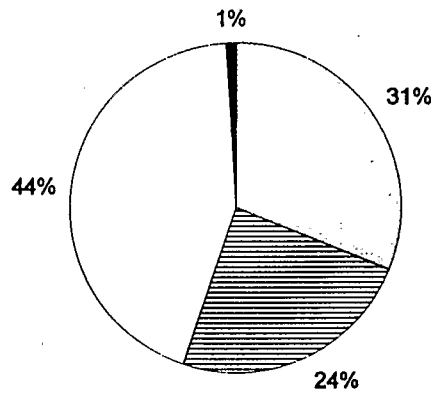
⇒ Equateur

ORSTOM
Apartado Postal 1711 6596 CCI
Quito


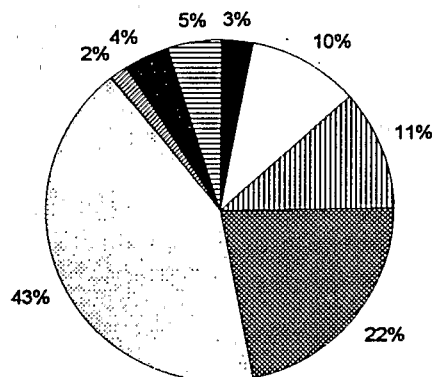
tél. : (593 2) 24 28 20
fax : (593 2) 44 86 99

314 publications de 1954 à 1994

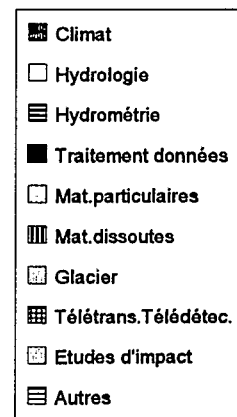
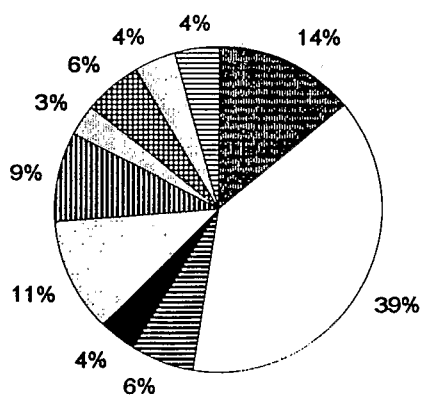
Nombre de publications par pays

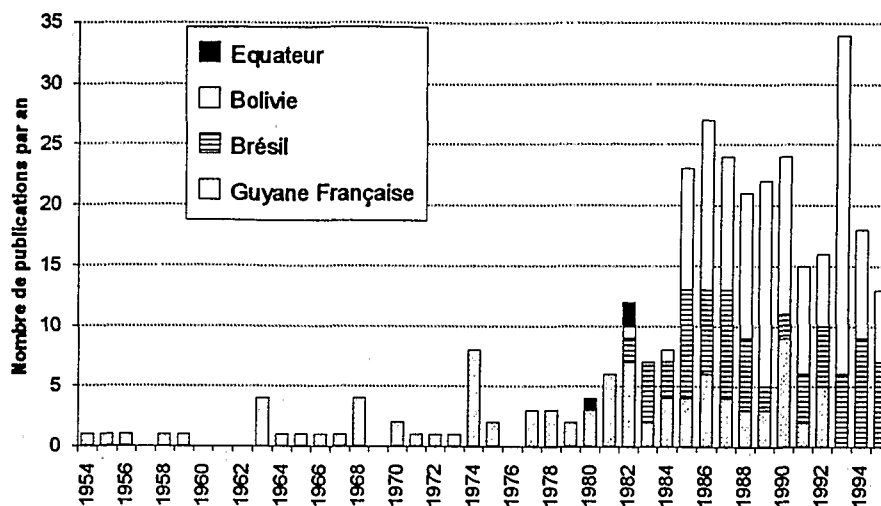


Nombre de publications par type



Nombre de publications par thèmes





Publications dans	Guyane Fr.	Brésil	Bolivie	Equateur	Total
revue internationale	1	2	7	0	10
revue nationale	21	5	6	0	32
congrès international	13	3	20	0	36
congrès national	9	20	41	0	70
rapport local	53	40	36	3	132
poster, plaquette	0	2	4	0	6
carte	0	3	10	0	13
mémoire, thèse	1	1	13	0	15
Total	98	76	137	3	314

Publications sur	Guyane Fr.	Brésil	Bolivie	Equateur	Total
Climat	3	16	43	2	64
Hydrologie	68	46	60	1	175
Hydrométrie	3	21	5	0	29
Traitement données	0	9	8	0	17
Mat.particulaires	21	2	28	0	51
Mat.dissoutes	7	0	34	0	41
Glacier	0	0	13	0	13
Télétrans.Télé détec.	11	14	0	0	25
Etudes d'impact	20	0	0	0	20
Autres	2	6	10	1	19
Total	135	114	201	4	454

BOLIVIE - Programmes PHICAB & PECA
ORSTOM - SENAMHI - UMSA

⇒1982

Roche M.A. 1982. Les conditions d'une étude hydrologique en Amazonie Bolivienne. Publ. Phicab, La Paz, 31 p.

⇒1984

Roche M.A., Canedo M., 1984. Programa Hidrológico y Climatológico de la Cuenca Amazónica de Bolivia. Plaquette Orstom-Senamhi, La Paz, 4 p.

⇒1985

Abasto N., Hoorelbecke R., Roche M.A., & al. 1985. Características y calibración de la red hidrométrica PHICAB en la cuenca amazónica de Bolivia. Publ. Phicab, La Paz, 120 p.

Abasto N., Hoorelbecke R., Roche M.A., Rubin de Celis L. 1985. Alturas de agua y caudales, limnigramas e hidrogramas de la red hidrométrica PHICAB en la cuenca amazónica de Bolivia. Publ. Phicab, La Paz, 70 p.

Apoteker A., Roche M.A., Rubin de Celis L. 1985. Programas informáticos para el procesamiento de datos de conductividad de agua, PHICABC. Publ. Phicab, La Paz, 21 p.

Espinoza Torrico O. 1985. Balance hídrico superficial de la cuenca del Río Beni, Amazonía, Bolivia. Tesis Umsa, Publ. Phicab, La Paz, 181 p.

Garcia Hühn W. 1985. Balance hídrico superficial de la cuenca del Río Mamoré, Amazonía, Bolivia. Tesis Umsa, Publ. Phicab, La Paz, 110 p.

Guzman W.D., Roche M.A. 1985. Programas de análisis pluviométricos. Publ. Phicab, La Paz, 24 p.

Roche M.A. & Rocha N. 1985. Mapa pluviométrico de Bolivia y regiones vecinas, 1/4,000,000^{ème}, Publ. Phicab, La Paz.

Ronchail J. 1985. Situations météorologiques et variations climatologiques en Bolivie. Publ. Phicab, La Paz, 64 p.

Ronchail J. 1985. Relations de saisons remarquables avec la structure de l'atmosphère et les situations météorologiques sur l'Altiplano Boliviano-Peruvien. Publ. Phicab, La Paz, 38 p.

Rubin de Celis L., Roche M.A. 1985. Programas informáticos para el procesamiento de datos hidrométricos básicos PHICABHQ. Publ. Phicab, La Paz, 58 p.

⇒1986

Bourges J. 1986. La red hidrométrica del Phicab y los primeros resultados obtenidos, 37-43. In 1^{er} Symposium de la Investigación francesa en Bolivia, C. Dejoux (ed.), Orstom, La Paz.

Guyot J.L. 1986. Evolución en el espacio y el tiempo de las concentraciones de materia en solución y en suspensión de las aguas de la cuenca amazonica de Bolivia, 48-53. In 1^{er} Simposio de la Investigación Francesa en Bolivia, La Paz, Sept. 1986. Publ. Orstom, La Paz.

Guyot J.L. 1986. Résultats d'une campagne d'échantillonnage en basses eaux en Amazonie bolivienne. Publ. Phicab, La Paz, 16 p.

Roche M.A. 1986. Presentación general del PHICAB, 26-28. In 1^{er} Symposium de la Investigación francesa en Bolivia, C. Dejoux (ed.), Orstom, La Paz.

- Roche M.A. 1986. Distributions espacio-temporales de los parametros climatológicos sobre Bolivia, 29-32. *In 1^{er} Symposium de la Investigación francesa en Bolivia*, C. Dejoux (ed.), Orstom, La Paz.
- Roche M.A., Fernandez C. 1986. Los balances hidricos de Bolivia, 44-47. *In 1^{er} Symposium de la Investigación francesa en Bolivia*, C. Dejoux (ed.), Orstom, La Paz.
- Roche M.A., Abasto N., Toleda M., Cordier J.P., Pointillart C. 1986. Mapa de las salinidades ionicas de los rios de la cuenca amazonica de Bolivia, 1/10,000,000^{eme}. Publ. Phicab, La Paz.
- Roche M.A., Abasto N., Toleda M., Cordier J.P., Pointillart C. 1986. Mapa de concentraciones en aniones de los rios de la cuenca amazonica de Bolivia, 1/10,000,000^{eme}. Publ. Phicab, La Paz.
- Roche M.A., Abasto N., Toleda M., Cordier J.P., Pointillart C. 1986. Mapa de concentraciones en cationes de los rios de la cuenca amazónica de Bolivia, 1/10,000,000^{eme}. Publ. Phicab, La Paz.
- Roche M.A., Fernandez C., Apoteker A., Abasto N., Calle H., Tolède M., Cordier J.P., Pointillart C. 1986. Reconnaissance hydrochimique et première évaluation des exportations hydriques et salines des fleuves de l'Amazonie bolivienne. Publ. Phicab, La Paz, 257 p.
- Roche M.A., Fernandez C., Ronchail J., Bourges J., Guyot J.L. 1986. Participación del PHICAB al simposio de la investigación francesa en Bolivia. Publ. Phicab, La Paz, 35 p.
- Ronchail J. 1986. Situations atmosphériques et précipitations comparées sur l'Altiplano et l'Amazonie, Bolivie. Publ. Phicab, La Paz, 43 p.
- Ronchail J. 1986. Situations atmosphériques et températures comparées sur l'Altiplano et l'Amazonie, Bolivie. Publ. Phicab, La Paz, 37 p.
- Ronchail J. 1986. Variations climatiques hivernales à Santa Cruz de la Sierra, Amazonie bolivienne. *In Impacto del desarrollo en la ecología del tropico boliviano*, Santa Cruz, Avril 1986. Publ. Phicab, La Paz, 15 p.

⇒ 1987

- Abasto Lara N. 1987. Balance hídrico superficial de la cuenca del Río Madre de Dios, Amazonía, Bolivia, Peru. Tesis Umsa, Publ. Phicab, La Paz, 260 p.
- Bourges J. 1987. Projet de Cachuela Esperanza. Etude sommaire des apports. Publ. Phicab, La Paz, 20 p.
- Bourges J., Cortes J., Hoorelbecke R. 1987. Etude des débits du Río Mamoré à Guayaramerin. Publ. Phicab, La Paz, 26 p.
- Bourges J., Cortes J., Hoorelbecke R. 1987. Estudio de los caudales del Río Mamoré en Guayaramerin. Publ. Phicab, La Paz, 29 p.
- Chavez G.A. 1987. Generación de crecidas en la cuenca del Río Ichilo en base al modelo matemático HUIG, Amazonía, Bolivia. Tesis Umsa, Publ. Phicab, La Paz, 276 p.
- Cruz Llanos C. 1987. Balance hídrico superficial de la cuenca del Río Itenez, Amazonía, Bolivia, Brasil. Tesis Umsa, Publ. Phicab, La Paz, 216 p.
- Fernandez Jáuregui C.A., Roche M.A., Aliaga A., Peña J. 1987. Los recursos hídricos en Bolivia. Publ. Phicab, La Paz, 20 p.
- Gouze P., Ferhi A., Fontes J.C., Roche M.A. 1987. Composition isotopique (¹⁸O) de la matière organique des tourbières actuelles et holocènes en Bolivie. Résultats préliminaires et perspectives d'application en paléoclimatologie, 29-30. *In Paléolacs, Paléoclimats*, Orstom, Bondy. *Géodynamique*, 2(2) : 113-116.
- Guyot J.L., Calle H., Quintanilla J., Calliconde M. 1987. Resultados de una campaña de muestreo en periodo de aguas bajas en la Amazonía boliviana. *Revista Boliviana de Quimica* 7(1) : 36-50.
- Herbas C.H. 1987. Climatología de la cuenca andina y amazónica del Río Grande, Bolivia. Tesis Umsa. Publ. Phicab, La Paz, 237 p.
- Roche M.A., Fernandez Jáuregui C. 1987. Ressources hydriques, salinités et exportations salines des fleuves de l'Amazonie bolivienne. Publ. Phicab, La Paz, 44 p.

⇒1988

- Benavidez Fuentes C.F. 1988. Influencia de los cambios en el uso del suelo sobre el escurrimiento y la erosión en la cuenca del Río Pirai. Tesis Umsa, Publ. Phicab, La Paz, 241 p.
- Bourges J. 1988. Necesidad de una red hidrométrica para el desarrollo. Aplicación a la represa de Cachuela Esperanza, 90-97. *In 2^{do} Simposio de la Investigación francesa en Bolivia*, C. Dejoux (ed.), Publ. Orstom, La Paz.
- Carvajal Fernandez J. 1988. Climatología e hidrología, estudio de crecidas por el modelo Hymo 10 en la cuenca del Río Pirai, Amazonía andina, Bolivia. Tesis Umsa, Publ. Phicab, La Paz, 276 p.
- Corbin D., Guyot J.L., Calle H., Quintanilla J. 1988. Datos fisico-químicos de los medios acuáticos de la zona del Mamoré central, región de Trinidad, Amazonía boliviana. Publ. Orstom, La Paz, N°8, 58 p.
- Guyot J.L., Bourges J., Hoorelbecke R., Roche M.A., Calle H., Cortes J., Barragan M.C. 1988. Exportation de matières en suspension des Andes vers l'Amazonie par le Rio Béni, Bolivie, 443-451. *In Sediment Budgets*, M.P. Bordas & D.E. Walling (eds.), IAHS Publ. 174.
- Guyot J.L., Calle H., Cortes J., Barragan M.C. 1988. Aportaciones de sedimentos por el Río Beni a los sitios potenciales de presas, 107-113. *In 2^{do} Simposio de la Investigación francesa en Bolivia*, C. Dejoux (ed.), Orstom, La Paz.
- Guyot J.L., Corbin D., Quintanilla J., Calliconde M., Calle H. 1988. Caracterización físico-química de los rios y lagunas de la cuenca amazónica de Bolivia, 98-106. *In 2^{do} Simposio de la Investigación francesa en Bolivia*, C. Dejoux (ed.), Orstom, La Paz.
- Roche M.A. 1988. Las aplicaciones del proyecto Phicab al desarrollo de Bolivia, 77-89. *In 2^{do} Simposio de la Investigación francesa en Bolivia*, C. Dejoux (ed.), Orstom, La Paz.
- Roche M.A. 1988. CLIMAR2, Logiciel d'exploitation de données pour l'étude des variations climatologiques spatio-temporelles. Publ. PHICAB, La Paz, 90 p.
- Roche M.A. 1988. Evaluation du bilan de radiations et de l'évapotranspiration par formules adaptées pour logiciel. Publ. PHICAB, La Paz, 30 p.
- Roche M.A., Fernandez C. 1988. Water Resources, Salinity and Salt Yields of the Rivers of the Bolivian Amazon. *Journal of Hydrology* 101 : 305-331.
- Ronchail J. 1988. Variabilidad del tiempo en Bolivia, la anomalia climatica del invierno 1988. Conferencia en la academia de Ciencias. Publ. Phicab, La Paz, 15 p.

⇒1989

- Bourges J. 1989. La investigación hidrológica en el Beni : ejemplos de aplicación para el desarrollo de infraestructuras y previsión de crecidas, 9-22. *In 3^{er} Simposio de la Investigación francesa en Bolivia*, Publ. Phicab, La Paz.
- Bourges J., Carrasco L.M. 1989. Traducción en español de "HYDROM", logiciel de banque de données hydrométriques. Publ. Phicab, La Paz, 135 p.
- Bourges J., Carriquirborde D. 1989. Hydrom, manual del usuario, traducción en español. Publ. Phicab, La Paz, 190 p.
- Bourges J., Guyot J.L., 1989. Projet d'étude du bassin d'Achumani, La Paz, Bolivie. Publ. Phicab, La Paz, 12 p.
- Bourges J., Sanchez V. 1989. Hydrom: quelques programmes utilitaires complémentaires. Publ. Phicab, La Paz, 16 p.
- Bourges J., Guyot J.L., Roche M.A. 1989. La investigación Francesa en Cooperación en la Amazonia Boliviana : el programa PHICAB, 95-121. *In Ecología, Desenvolvimento e Cooperação na Amazônia*, J.C.C. da Cunha (ed.), Série Cooperação Amazônica 11, UNAMAZ/UNESCO.

- Guyot J.L., Hérail G. 1989. Placer mining operations and modifications of the physical chemical nature of the waters of the Rio Kaka drainage basin (Andes, Bolivia), 115-121. *In* Sediment and the Environment, Hadley R.F. & Ongley E.D. (Eds.). IAHS Publ. 184.
- Guyot J.L., Bourges J., Calle H., Cortes J., Hoorelbecke R., Roche M.A. 1989. Transport of suspended sediments to the Amazon by an andean river : the River Mamore, Bolivia, 106-113. *In* River Sedimentation, IRTCES, Beijing, November 1989.
- Guyot J.L., Bourges J., Roche M.A. 1989. Transporte de sedimentos y materias disueltas en la cuenca amazónica de Bolivia, 1-8. *In* 3^{er} Symposio de la Investigación francesa en Bolivia, Publ. Phicab, La Paz.
- Guyot J.L., Roche M.A., Bourges J. 1989. Etude de la physico-chimie des eaux et des suspensions des cours d'eau de l'Amazonie bolivienne : l'exemple du Rio Béni, 13-41. *In* 4^{èmes} Journées Hydrologiques de l'Orstom, Montpellier, Septembre 1988.
- Guyot J.L., Wasson J.G., Sanejouand H., Quintanilla J., Calle H. 1989. Primera evaluación del impacto de la ciudad de La Paz sobre el medio amazónico. Evaluación de la fisico-química y del carbono organico total (COT) a lo largo del Rio La Paz-Boopi, 31-38. *In* Simposio sobre la preservación del medio ambiente, La Paz, Octubre 1989.
- Roche M.A. 1989. Water Quality Control in the Humid Tropics. *In* Development of Hydrology and Water Management Strategies in the Humid Tropics, UNESCO, Townsville, July 1989.
- Roche M.A., Bourges J., Guyot J.L. 1989. Hydrology and Hydrochemistry of the Bolivian Amazon Basin, Poster and extended abstract. IAHS Third Scientific Assembly, Baltimore, May 1989, 8 p.
- Ronchail J. 1989. Advections polaires en Bolivie : mise en évidence et caractérisation des effets climatiques. Hydrologie continentale 4(1) : 49-56.
- Ronchail J. 1989. Advecciones polares en Bolivia : caracterización de los efectos climaticos. Bulletin de l'Institut Français d'Etudes Andines, 18(1) : 65-73.
- Ronchail J. 1989. Climatological winter effects of southern advections in Bolivia and north-west Brazil (1973-1984). *In* 2^{ème} Congrès de Météorologie de l'Hémisphère Sud, Buenos Aires, Novembre 1989.
- Wasson J.G., Guyot J.L., Dejoux C., Roche M.A. 1989. Régimen termico de los ríos de Bolivia. Publ. Phicab, La Paz, 35 p.

⇒ 1990

- Barragán Guzmán M.C. 1990. Estudio sedimentológico de la cuenca andina del Río Beni. Tesis Umsa, La Paz, 267 p.
- Bourges J., Guyot J.L., Carrasco M., Barragan M.C., Cortes J. 1990. Evolution spatio-temporelle des débits et des matières particulaires sur un bassin des Andes boliviennes : le Rio Béni, 352-356. *In* Hydrology in Mountainous Regions, H. Lang & A. Musy (eds.), IAHS Publ. 193.
- Bourges J., Guyot J.L., Hoorelbecke R., Roche M.A. 1990. Analysis of water flow and transportation of sediment in an Andes-Amazonian basin : the River Beni at Riberalta. *In* Hydrology and Water management of the Amazon basin, Manaus.
- Carrasco Nattes M. 1990. Estudio del régimen del escurrimiento superficial en la cuenca andina del Río Beni. Tesis Umsa, Publ. Phicab, La Paz.
- Guyot J.L., Calle H. 1990. Utilisation de mesures journalières de la turbidité pour l'estimation des flux de matières en suspension. L'exemple des fleuves andins de Bolivie, 271-274. *In* Hydrology in Mountainous Regions, H. Lang & A. Musy (eds.), IAHS Publ. 193.
- Guyot J.L., Bourges J., Jouanneau J.M., Quintanilla J., Calle H., Gallardo H., Barragan M.C., Wasson J.G. 1990. Evolution of dissolved and sediment loads, during the flood of an andean tributary of the Amazon (March 1988) : the Beni river at Rurrenabaque, Bolivia. *In* Hydrology and Water management of the Amazon basin, Manaus.

- Roche M.A., Aliaga A., Campos J., Peña J., Cortes J., Rocha N. 1990. Hétérogénéité des précipitations sur la cordillère des Andes boliviennes, 381-388. *In Hydrology in Mountainous Regions*, H. Lang & A. Musy (eds.), IAHS Publ. 193.
- Roche M.A., Fernandez C., Abasto N., & al. 1990. Mapa de precipitación anual de Bolivia, 1/5,000,000^{ème}. Publ. Phicab, La Paz.
- Roche M.A., Fernandez C., Abasto N., & al. 1990. Mapa de temperaturas anuales de Bolivia, 1/5,000,000^{ème}. Publ. Phicab, La Paz.
- Roche M.A., Fernandez C., Abasto N., & al. 1990. Mapa de evapotranspiración real anual de Bolivia, 1/5,000,000^{ème}. Publ. Phicab, La Paz.
- Roche M.A., Fernandez C., Abasto N., & al. 1990. Mapa de coeficiente de escurrimiento de Bolivia, 1/5,000,000^{ème}. Publ. Phicab, La Paz.
- Roche M.A., Fernandez C., Abasto N., & al. 1990. Mapa de caudal específico de Bolivia, 1/5,000,000^{ème}. Publ. Phicab, La Paz.
- Roche M.A., Fernandez C., Abasto N., & al. 1990. Mapa de las cuencas hidrograficas y caudales mensuales de Bolivia, 1/5,000,000^{ème}. Publ. Phicab, La Paz.

⇒ 1991

- Bourges J., Ribstein P. 1991. Bilan hydrologique de deux glaciers boliviens. Projet d'étude. Publ. Orstom, La Paz, 17 p.
- Bourges J., Francou B., Ribstein P. 1991. Balance de un glaciar boliviano : El Huayna Potosi. *In Tercer Seminario Taller de la red nacional de cuencas hidrograficas*, Santa Cruz, 22-24 Octubre 1991.
- Campos J., Dumont J.F. 1991. Estudio preliminar de fotos aereas del Río Mamoré. Publ. Orstom, La Paz, 22 p.
- Carrasco L.M., Bourges J. 1991. Resumen práctico del manejo de las operaciones básicas del paquete HYDROM. Publ. Phicab, La Paz, 11 p.
- Dumont J.F., Hérail G., Guyot J.L. 1991. Subsistencia, inestabilidad y repartición de los placeres distales de oro. El caso del Río Beni (Bolivia), 43-46. *In International Symposium on Alluvial Gold Placers*, G. Hérail (ed.), La Paz.
- Guyot J.L., Bourges J., Cortes J., Jouanneau J.M., Quintanilla J., Roche M.A. 1991. Regimes hidroquimicos e dos sedimentos dos rios da bacia amazônica da Bolívia, 149-158. *In IX Simpósio Brasileiro de Recursos Hídricos*, Rio de Janeiro, Novembro 1991, Publ. ABRH, Anais 2.
- Guyot J.L., Corbin D., Quintanilla J., Calle H. 1991. Hydrochimie des lacs dans la région de Trinidad (Amazonie bolivienne). Influence d'un fleuve andin : le Rio Mamoré. *Revue d'Hydrobiologie Tropicale* 24(1) : 3-12.
- Roche M.A., Guyot J.L., Bourges J. 1991. Bilan hydrique et de matière dissoute et en suspension du haut-bassin du Rio Madeira. *Journée scientifique du programme Pirat*, Strasbourg, 19 p.
- Roche M.A., Fernandez-Jáuregui C., Aliaga A., Bourges J., Cortes C., Guyot J.L., Peña J., Rocha N. 1991. Water and salt balances of the Bolivian Amazon, 83-94. *In Water Management of the Amazon Basin*, Braga B.P.F. & Fernandez-Jáuregui C. (eds.), Publ. Unesco-Rostlac, Montevideo.

⇒ 1992

- Bourges J., Hoorelbecke R. 1992. Régime des écoulements dans le système ando-amazonien. *In VIII^{ème} Journées hydrologiques de l'ORSTOM*, Montpellier, Septembre 1992.
- Bourges J., Ribstein P., Hoorelbecke R., Dietze C., Cortez J. 1992. Precipitaciones y escurrimiento de una pequeña cuenca en zona de montaña : el Río Achumani (La Paz, Bolivia). *In Los recursos hidricos en Bolivia y su dimensión ambiental*, AGID Geoscience, 20 : 303-312.
- Francou B., Bourges J., Ribstein P., Vargas R. 1992. Un programme d'étude d'un glacier tropical. Publ. Orstom, La Paz, 29, 64 p.

- Guyot J.L. 1992. Hydrogéochimie des fleuves de l'Amazonie bolivienne. Thèse de Doctorat, Géologie-Géochimie, Université de Bordeaux I, 362 p.
- Ribstein P., Tiriau E. 1992. Limnografo Chloé. Precipitaciones y escurrimientos de cuencas andinas. Poster. Seminario sobre el PHICAB, La Paz, Nov. 1992.
- Roche M.A., Fernandez C., Aliaga A., Peña J., Salas E., Montaña J.L. 1992. Balance hídrico de Bolivia. Publ. Phicab, 16 p.

⇒ 1993

- Abasto N. 1993. Balance hídrico superficial de la cuenca del Río Madre de Dios, 71-79. *In* Seminario sobre el PHICAB, M.A. Roche, J. Bourges, E. Salas & C. Diaz (eds.), La Paz, Nov. 1992.
- Aliaga A. 1993. Balance hídrico de Bolivia, 107-116. *In* Seminario sobre el PHICAB, M.A. Roche, J. Bourges, E. Salas & C. Diaz (eds.), La Paz, Nov. 1992.
- Bourges J. 1993. Las aguas de superficie en la cuenca amazónica de Bolivia. Presencia, La Paz, 07/02/1993.
- Bourges J., Hoorelbecke R., Cortez J., Carrasco L.M. 1993. Los regimenes hidrológicos de la cuenca amazonica de Bolivia, 125-134. *In* Seminario sobre el PHICAB, M.A. Roche, J. Bourges, E. Salas & C. Diaz (eds.), La Paz, Nov. 1992.
- Campos J.B., Peña J. 1993. Estudio climatológico de la cuenca andina del Río Beni, 33-40. *In* Seminario sobre el PHICAB, M.A. Roche, J. Bourges, E. Salas & C. Diaz (eds.), La Paz, Nov. 1992.
- Carrasco L.M., Bourges J. 1993. Estudio del regimen del escurrimiento superficial en la cuenca andina del Río Beni, 41-49. *In* Seminario sobre el PHICAB, M.A. Roche, J. Bourges, E. Salas & C. Diaz (eds.), La Paz, Nov. 1992.
- Cortez J., Mendoza J. 1993. Red hidrometrica de Bolivia y banco de datos, 117-124. *In* Seminario sobre el PHICAB, M.A. Roche, J. Bourges, E. Salas & C. Diaz (eds.), La Paz, Nov. 1992.
- Cruz C. 1993. Balance hídrico superficial de la cuenca del Río Itenez, 69. *In* Seminario sobre el PHICAB, M.A. Roche, J. Bourges, E. Salas & C. Diaz (eds.), La Paz, Nov. 1992.
- Diaz C., Hoorelbecke R., Cortez J. 1993. Inventario de datos de la red hidrológica del SENAMHI. Publ. SENMHI-ORSTOM, La Paz, 179 p.
- Dourojeani A.C., Salas E. 1993. La gestion de los recursos hídricos en Bolivia, 175-184. *In* Seminario sobre el PHICAB, M.A. Roche, J. Bourges, E. Salas & C. Diaz (eds.), La Paz, Nov. 1992.
- Fernandez Jauregui C. 1993. La hidrologia y los recursos hídricos de America latina y el Caribe: el apoyo de UNESCO, 185-189. *In* Seminario sobre el PHICAB, M.A. Roche, J. Bourges, E. Salas & C. Diaz (eds.), La Paz, Nov. 1992.
- Francou B., Ribstein P., Saravia R. 1993. Mesure mensuelle de l'ablation et de l'accumulation sur deux glaciers tropicaux au cours du cycle 1991-92: glacier de Zongo et Chacaltaya. Réunion de la Société Hydrotechnique de France, Grenoble, Mars 1993.
- Guyot J.L. 1993. Hydrogéochimie des fleuves de l'Amazonie bolivienne. Collection Etudes & Thèses, ORSTOM, Paris, 261 p.
- Guyot J.L., Cortez J., Quintanilla J. 1993. Los flujos de materias disueltas y particulares de los rios de la Amazonia boliviana, 145-154. *In* Seminario sobre el PHICAB, M.A. Roche, J. Bourges, E. Salas & C. Diaz (eds.), La Paz, Nov. 1992.
- Guyot J.L., Jouanneau J.M., Quintanilla J., Wasson J.G. 1993. Les flux de matières dissoutes et particulaires exportés des Andes par le Río Béni (Amazonie bolivienne), en période de crue. Geodinamica Acta., 6(4) : 233-241.
- Guyot J.L., Quintanilla J., Calliconde M., Calle H. 1993. Distribución regional de la hidroquímica en la cuenca amazónica de Bolivia, 135-144. *In* Seminario sobre el PHICAB, M.A. Roche, J. Bourges, E. Salas & C. Diaz (eds.), La Paz, Nov. 1992.
- Herbas C. 1993. Climatología de la cuenca del Río Grande, 59-67. *In* Seminario sobre el PHICAB, M.A. Roche, J. Bourges, E. Salas & C. Diaz (eds.), La Paz, Nov. 1992.

- Hoorelbecke R., Abasto N., Cortez J. 1993. Anuario de 5 estaciones de la cuenca amazonica boliviana. Publ. Orstom-Senamhi-Shnb, La Paz, 49 p.
- Molinier M., Guyot J.L., Callède J., Oliveira E. de, Guimarães V., Cudo K.J., Aquino M. de. 1993. Hidrologia de la cuenca amazónica brasilera: HIBAM. Primeros resultados sobre la cuenca del Río Madeira, 155-164. *In Seminario sobre el PHICAB*, M.A. Roche, J. Bourges, E. Salas & C. Diaz (eds.), La Paz, Nov. 1992.
- Palenque G., Barragan M.C. 1993. Estudio sedimentológico de la cuenca andina del Río Beni, 51-58. *In Seminario sobre el PHICAB*, M.A. Roche, J. Bourges, E. Salas & C. Diaz (eds.), La Paz, Nov. 1992.
- Ribstein P. 1993. Estudiar la hidrología de La Paz, por qué? *Presencia*, 07/02/93.
- Ribstein P. 1993. PECA : Precipitaciones y escurrimientos de cuencas andinas. Poster EXPO UMSA, La Paz.
- Ribstein P., Hoorelbecke R., Francou B., Saravia R. 1993. Hydrological regime of a tropical glacier in Bolivia. *In Role of snow and ice in the water cycle in high mountainous areas*, IAMAP-IAHS, Yokohama, Juillet 1993.
- Ribstein P., Hoorelbecke R., Tiriau E., Salas E., Cortez J. 1993. Despues del PHICAB, un nuevo proyecto hidrológico con ORSTOM, 165-173. *In Seminario sobre el PHICAB*, M.A. Roche, J. Bourges, E. Salas & C. Diaz (eds.), La Paz, Nov. 1992.
- Roche M.A. 1993. El Clima de Bolivia, 81-93. *In Seminario sobre el PHICAB*, M.A. Roche, J. Bourges, E. Salas & C. Diaz (eds.), La Paz, Nov. 1992.
- Roche M.A., Diaz C., Camacho F., Salas R. 1993. El proyecto PHICAB: Estudio de la climatología e hidrologia de Bolivia, 23-30. *In Seminario sobre el PHICAB*, M.A. Roche, J. Bourges, E. Salas & C. Diaz (eds.), La Paz, Nov. 1992.
- Ronchail J. 1993. Funcionamiento de los surazos en America del Sur y efectos climaticos en Bolivia: algunos resultados, 95-105. *In Seminario sobre el PHICAB*, M.A. Roche, J. Bourges, E. Salas & C. Diaz (eds.), La Paz, Nov. 1992.
- Thames A., Bourges J., Abasto L., Albornoz E., Carrasco L.M. 1993. Rio Mamoré : hidromorfologia y caudales, Puerto Varador. Publ. SHN-ORSTOM, La Paz, 34 p.
- Tiriau E., Ribstein P., Francou B., Saravia R. 1993. Régimen hidrológico de un glaciar tropical en Bolivia: el glaciar Zongo del Huayna Potosi. *In Agua, vida y desarrollo*, La Paz, Juillet 1993.

⇒1994

- Francou B., Ribstein P. 1994. Two years of monthly mass balance measurements on glaciers of intertropical Andes, Cordillera Real, Bolivia. *In Glacier study for early detection of climate change*, EGS, Grenoble, Avril 1994.
- Guyot J.L. 1994. Hydrochemistry of the Bolivian Amazonian rivers, 12-15. *In Sediment quality monitoring and assessment*, GEMS, Buenos Aires, June 1994.
- Guyot J.L., Wasson J.G. 1994. Regional pattern of riverine Dissolved Organic Carbon in the Bolivian Amazonian drainage basin. *Limnology and Oceanography*, 39(2) : 452-458.
- Guyot J.L., Bourges J., Cortez J. 1994. Sediment transport in the Rio Grande, an Andean river of the Bolivian Amazon drainage basin, 223-231. *In Variability in stream erosion and sediment transport*, IAHS, Canberra, Dec. 1994.
- Hoorelbecke R., Abasto N., Carrasco M., Cortez J. 1994. Anuario de estaciones de la cuenca amazonica boliviana 1992-1993. Publ. ORSTOM-SEAMHI-SHN, La Paz, 97 p.
- Hoorelbecke R., Abasto N., Carrasco M., Cortez J. 1994. Anuario de estaciones de la cuenca amazonica boliviana 1993-1994. Publ. ORSTOM-SEAMHI-SEMENA-SHN, La Paz, 135 p.
- Mendoza R. 1994. Estudio del regimen pluviometrico en la cuenca del rio La Paz. Tesis de grado, UMSA, La Paz, 173 p.
- Quintanilla J., Guyot J.L. 1994. Suspended loads, salinities and material transport on the Bolivian highlands, 9-12. *In Sediment quality monitoring and assessment*, GEMS, Buenos Aires, June 1994.

- Ribstein P., Francou B. 1994. A 20-years reconstruction of glacier mass balance by hydrology on an intertropical glacier, the Zongo glacier, Andes de Bolivia. A record of ENSO events. *In* Snow melt and glacier runoff, EGS, Grenoble, Avril 1994.
- Semiond H. 1994. Bilans glaciaires et variabilité climatique dans les Andes centrales (Bolivie, Pérou). Stage ENSG Nancy, Publ. ORSTOM, La Paz, 50 p.

⇒ sous presse

- Bourges J., Ribstein P., Guyot J.L., Hoorelbecke R., Dietze C. Crues singulières d'un petit cours d'eau andin ou les effets pervers de l'urbanisation. Revue de Géographie Alpine.
- Francou B., Ribstein P., Cartagena R., Arispe R. Programa de estudios glaciologicos en Chacaltaya. Primer balance 1991-1992. Ciencias Geológicas 3, La Paz.
- Francou B., Ribstein P., Saravia R., Tiriau E. Monthly balance and water discharge of an intertropical glacier, the Zongo glacier, Cordillera Real, Bolivia. Journal of Glaciology.
- Olivry J.C., Bricquet J.P., Laraque A., Guyot J.L., Bourges J., Roche M.A. Flux liquides, dissous, et particuliers de deux grands bassins intertropicaux : le Congo à Brazzaville et le Rio Madeira à Villabella. *In* Colloque PEGI Grands Bassins Fluviaux, Paris, Nov. 1993.
- Ribstein P., Francou B. Glaciología e hidrología de glaciares en la Cordillera Real de Bolivia. *In* Séminaire international d'étude de l'Altiplano, Arica, Oct. 1993.
- Ribstein P., Tiriau E., Francou B., Saravia R. Tropical climate and glacier hydrology: a case study in Bolivia. Journal of Hydrology.

BRESIL - Programme HiBAm
DNAEE - CNPq - ORSTOM

⇒1982

- Callède J. 1982. Utilisation de la télétransmission par satellite pour le réseau hydrométrique brésilien. Rapport final. Publ. ORSTOM, Bondy, 66 p.
- Jaccon G. 1982. Método do gradiente limnimétrico. Teoria e aplicação a postos da bacia amazônica. Publ. DNAEE, Brasília, 15 p.

⇒1983

- Claudino L.J. 1983. Aquisição de dados em tempo real, 279-301. *In* 5^{to} Simpósio Brasileiro de Hidrologia e Recursos Hídricos, ABRH, Blumenau, Novembro de 1983, Anais 1.
- Guimarães V., Jaccon G. 1983. Calibragem em estações fluviométricas da bacia amazônica. Aplicação do método Gradiente Linimétrico, 473-481. *In* 5^{to} Simpósio Brasileiro de Hidrologia e Recursos Hídricos, ABRH, Blumenau, Novembro de 1983, Anais 1.
- Hiez G., Rancan L. 1983. Aplicação do método do vetor regional no Brasil, 205-227. *In* 5^{to} Simpósio Brasileiro de Hidrologia e Recursos Hídricos, ABRH, Blumenau, Novembro de 1983, Anais 3.
- Hiez G., Rancan L., Costa Barros M., Jaccon G. 1983. Vetor Regional. Informativo Técnico, N° 3. DNAEE, Brasília, 34 p.
- Jaccon G. 1983. Calibragem dos postos fluviométricos da bacia amazônica. Aplicação do método do Gradiente Linimétrico. Publ. DNAEE, Brasília, 54 p.

⇒1984

- Hiez G., Rancan L., Costa Barros M. 1984. Sistemática para análise de consistência e homogeneização de dados pluviométricos. Publ. DNAEE, Brasília, 67 p.
- Jaccon G. 1984. Curso sobre técnicas de medição de descarga líquida em grandes rios. Fichas técnicas. Publ. DNAEE, Brasília, 36 p.
- Jaccon G., Cudo K.J. 1984. Curso sobre técnicas de medição de descarga líquida em grandes rios, Manaus, Junho de 1984. Publ. DNAEE, Brasília, 48 p.

⇒1985

- Callède J. 1985. Estação de recepção ARGOS. Manual de instalação das balizas com teclado. Publ. DNAEE, Brasília, 20 p.
- Callède J., Claudino L.J. 1985. Estação de recepção ARGOS. Manual de operação. Publ. DNAEE, Brasília, 11 p.
- Callède J., Coelho M.B. 1985. Tabela de conversão binário puro/código Gray e código Gray/binário puro. Publ. DNAEE, Brasília, 46 p.
- Callède J., Hiez G., Jaccon J. 1985. Recherches hydrologiques en Amazonie brésilienne, conv. DNAEE/CNPq/ORSTOM. *In* Connaissance du milieu amazonien, Journées ORSTOM, Paris, Septembre 1985.
- Costa Barros M., Praciano Garcia L.M., Hiez G., Rancan L., de OLIVEIRA E. 1985. Bacia do Rio Amazonas. Boletim Pluviométrico, P-1.01. DNAEE, Brasília, 116 p.
- Hiez G. 1985. Le vecteur régional et les fluctuations climatiques. *In* Climat et développement, Journées ORSTOM, Paris, Septembre 1985.
- Jaccon G., Cudo K.J. 1985. Curso sobre técnicas de medição de descarga líquida em grandes rios, Manaus, Maio de 1985. Publ. DNAEE, Brasília, 86 p.
- Jaccon G., Guimarães V. 1985. Pesquisas hidrológicas no Rio Solimões. *In* VI Simposio Recursos Hídricos, ABRH, São Paulo, Novembro de 1985.

Jaccon G., Oliveira E. de, Moreira F.M., Oliveira J.H. de, Aquino M. de, Roma W.N.L. 1985. Cartilha do observador de pluviometria. Publ. DNAEE, Brasília, 10 p.

⇒ 1986

Callède J. 1986. Le traitement informatique des données reçues par les stations de réception directe du Système ARGOS : son application au bassin de l'Amazone. Publ. ORSTOM, Brasília, 32 p.

Callède J., Claudino L.J., Fonseca V. 1986. Transmission par satellite des hauteurs d'eau de l'Amazone et de ses affluents. Hydrologie Continentale, 1(2) : 95-110.

Jaccon G. 1986. Estudo da curva chave do posto de Manacapuru no Rio Solimoes. Publ. DNAEE, Brasília, 45 p.

Jaccon G., Cudo K.J. 1986. Programas para calculos hidrometricos para calculadoras HP et TI e microcomputadoras SHARP e CASIO. Publ. CTH, Sao Paulo, 68 p.

Jaccon G., Cudo K.J., Ceotto F. 1986. Curso sobre técnicas de medição de descarga líquida em grandes rios, Manaus, Agosto de 1986. Publ. DNAEE, Brasília, 88 p.

Hiez G., Guimarães V.S., Rancan L., Costa Barros M., Pedrollo O., Pontes P.R. 1986. O Vetor Regional e as flutuações climáticas. Informativo Técnico, N° 7. DNAEE, Brasília, 16 p.

Hiez G., Rancan L., Costa Barros M., Telles C., Vieira A.V. 1986. Método do Vetor Regional. Transferência da metodologia do método aos distritos do DNAEE. Publ. DNAEE, Brasília, 60 p.

⇒ 1987

Callède J., Claudino L.J. 1987. Coopération Franco-Brésilienne en Amazonie : transmission par satellite des hauteurs d'eau de l'Amazone et de ses affluents, 7 p. *In Colloque sur la télémessure et la transmission des données hydrologiques*, OMM, Toulouse, Mars 1987.

DNAEE - ORSTOM. 1987. Cooperação Franco-Brasileira na Amazônia. Instalação da rede de transmissão via satélite dos níveis de água do Rio Amazonas e seus afluentes. 12 p.

Fritsch J.M. 1987. Les études hydrologiques de l'ORSTOM sur le milieu naturel amazonien, 13-19. *In Connaissance du milieu amazonien*, Paris, Sept. 1985. Coll. Colloques & Séminaires, Orstom.

Hiez G., Rancan L., Barros M.C., Pedrollo O. 1987. Le vecteur régional et les fluctuations climatiques, 101-116. *In Journées Hydrologiques de l'ORSTOM*, Montpellier.

Jaccon G. 1987. Jaugeage de l'Amazone à Obidos par les méthodes du bateau mobile et des grands fleuves. Hydrologie Continentale, 2(2) : 117-126.

Jaccon G., Cudo K.J. 1987. Mediçao de descarga líquida no Rio Amazonas em Obidos. Relatório Técnico. Publ. DNAEE, Brasília, 45 p.

Jaccon G., Cudo K.J. 1987. Calibragem de posto fluviométrico : roteiro, cuidados e recomendações, 279-288. *In 7^{mo} Simpósio de recursos hídricos*, ABRH, Salvador, Novembro de 1987, Anais 2.

Jaccon G., Cudo K.J. 1987. Medições de descarga líquida dos rios Solimões e Amazonas pelo método do barco em movimento, 358-368. *In 7^{mo} Simpósio de recursos hídricos*, ABRH, Salvador, Novembro de 1987, Anais 2.

Jaccon G., Cudo K.J., Ceotto F. 1987. Curso sobre técnicas de medição de descarga líquida em grandes rios, Manaus, Junho de 1987. MME/DNAEE, Manaus, 91 p.

⇒ 1988

Callède J. 1988. Rede de transmissão via satélite na Amazônia. Relatório relativo às operações de colocação e de exploração. Publ. ORSTOM, Brasília, 15 p.

DNAEE. 1988. Balanço hídrico superficial da bacia amazônica. Propuesta brasileira, 2a versão. 49 p.

- Jaccon G., Cudo K.J., Ceotto F. 1988. Curso sobre técnicas de medição de descarga líquida em grandes rios, Manaus, Agosto de 1988. MME/DNAEE, Manaus, 90 p.
- Hiez G. 1988. Bilan hydrologique du bassin de l'Amazonie (projet d'étude). 17 p.
- Hiez G. 1988. Bilan hydrique, éléments de base pour l'élaboration d'un projet d'étude de l'ETR. 13 p.
- Hiez G., Rancan L. 1988. Bilan hydrique de l'Amazonie. *In* Recursos em água e Meio Ambiente, Belém, Março de 1988.

⇒1989

- Jaccon G., Cudo K.J. 1989. Hidrologia : Curva-Chave, Análise e Traçado. Publ. DNAEE-ORSTOM, Brasília, 273 p.
- Jaccon G., Oliveira E. de, Moreira F.M., Oliveira J.H. de, Aquino M. de, Roma W.N.L. 1989. Cartilha do observador de fluviometria. Publ. DNAEE, Brasília, 12 p.

⇒1990

- Molinier M. 1990. Balanço Hídrico da Bacia do Alto Purus. Metodologia e Resultados. Publ. DNAEE, Brasília, 10 p.
- Molinier M., Hiez G., Cudo K.J. 1990. Pesquisa aplicada ao gerenciamento dos recursos hídricos. Relatório de atividades Julho 1989 - Setembro 1990. Publ. DNAEE, Brasília, 14 p.

⇒1991

- Cudo K.J., Molinier M. 1991. Pesquisa aplicada ao gerenciamento dos recursos hídricos. Relatório de actividades 1990-1991. Convênio CNPq - ORSTOM / DNAEE. 4 p.
- Cudo K.J., Molinier M. 1991. Pesquisa aplicada ao gerenciamento dos recursos hídricos. Projeto conjunto de pesquisa 1992-1993. Convênio CNPq - ORSTOM / DNAEE. 7 p.
- Hiez G., Cochonneau G., Séchet P., Fernandes U.M. 1991. Aplicação do método do Vetor Regional à análise da pluviometria anual da bacia amazônica, 367-377. *In* 9^{no} Simpósio Brasileiro de Recursos Hídricos, ABRH, Rio de Janeiro, Anais 1.
- Molinier M., Maia A.C.da S., Santos D.F dos. 1991. Balanço hídrico da bacia amazônica. Metodologia e primeiros resultados, 158-167. *In* 9^{no} Simpósio Brasileiro de Recursos Hídricos, ABRH, Rio de Janeiro, Anais 1.

⇒1992

- Cudo K.J., Molinier M. 1992. Pesquisa aplicada ao gerenciamento dos recursos hídricos. Relatório de actividades 1991-1992. Convênio CNPq - ORSTOM / DNAEE. 4 p.
- DNAEE-CGRH. 1992. Mapa de Disponibilidade hídrica do Brasil. Carte des ressources hydriques du Brésil, Publ. DNAEE-CGRH, Brasília.
- Hiez G., Cochonneau G., Séchet P., Fernandes U.M. 1992. Application de la méthode du vecteur régional à l'analyse de la pluviométrie annuelle du bassin amazonien. Veille Climatique Satellitaire, 43 : 39-52.
- Molinier M. 1992. Régionalisation des débits du bassin amazonien. *In* 8^{èmes} Journées Hydrologiques, ORSTOM, Montpellier.
- Molinier M., Cudo K.J., Guimarães V.S. 1992. Disponibilidade de água na bacia amazônica. *In* 2^{do} Simpósio Internacional de Estudos Ambientais em Florestas Tropicais Umidas, Forest'92. Rio de Janeiro.

⇒1993

- DNAEE. 1993. Mapa de Isoietas médias anuais do Brasil. Carte de précipitation moyenne du Brésil. Publ. DNAEE-CGRH, Brasília.
- Guimarães V., Cudo K.J., Callède J. 1993. Os avanços da gestão da rede hidrométrica brasileira através da telemetria por satélite, 219-226. *In* X Simpósio Brasileiro de Recursos Hídricos, ABRH, Gramada, Novembro de 1993, Anais 4.

- Guyot J.L. 1993. Liste des publications des hydrologues de l'ORSTOM en Amazonie. 1ere édition. Publ. ORSTOM Brasília, 18 p.
- Guyot J.L., Molinier M., Oliveira E. de, Cudo K.J., Guimarães V.S. 1993 Balanço hídrico do Rio Negro, 535-544. *In X Simpósio Brasileiro de Recursos Hídricos*, ABRH, Gramada, Novembro de 1993, Anais 2.
- Molinier M., Guyot J.L., Callède J., Oliveira E. de, Guimarães V., Cudo K.J., Aquino M. de. 1993. Hidrologia de la cuenca amazónica brasileira: HIBAM. Primeros resultados sobre la cuenca del Río Madeira, 155-164. *In Seminario sobre el PHICAB*, M.A. Roche, J. Bourges, E. Salas & C. Diaz (eds.), La Paz, Nov. 1992.
- Oliveira E. de, Cudo K.J., Aquino M. de, Guimarães V. 1993. A operação da rede hidrometeorológica da região amazônica, 237-246. *In X Simpósio Brasileiro de Recursos Hídricos*, ABRH, Gramado, Nov. 1993, Vol. 4.

⇒ 1994

- Callède J. 1994. Coletor de amostra d'água. Publ. HiBAM, Brasília, 16 p.
- DNAEE-CGRH/ORSTOM. 1994. Mapa de disponibilidade hídrica da Bacia Amazônica do Brasil. Publ. DNAEE-CGRH Brasília.
- Filizola N., Guyot J.L. 1994. The DNAEE sedimentometric network, Amazon region, Brazil, 26-31. *In Sediment quality monitoring and assessment*, GEMS, Buenos Aires, June 1994.
- Guyot J.L., Guimarães V., Santos J.B., Longuinhos R., Conceição S. da. 1994. Primeira campanha de medições de vazão com ADCP no Rio Amazonas. Publ. HiBAM, DNAEE-CGRH/ORSTOM, Brasília, 29 p.
- Guyot J.L., Molinier M., de Oliveira E., Cudo K.J., Guimarães V. 1994. Nouveautés sur les débits monstrueux de l'Amazone, 77-83. *In Journées hydrologiques Maurice Pardé*, IGA, Grenoble, Sept. 1993.
- Molinier M. 1994. Os regimes hidrológicos da Amazônia e o impacto antrópico, 26-28. *Contacto*, Numero Especial, Cendotec, São Paulo.
- Molinier M. 1994. Hidrologia da bacia do Rio Amazonas. *Contacto* 29(6) : 8-11. Cendotec, São Paulo.
- Molinier M., Bourges J., Guyot J.L. 1994. Hydrologie du bassin de l'Amazone / Hidrologia da Bacia do Rio Amazonas. Poster pour l'exposition itinérante en Amérique du Sud du Cinquantenaire de l'ORSTOM.
- Molinier M., Guyot J.L., Oliveira E. de, Guimarães V., Chaves A. 1994. Hidrologia da Bacia do Rio Amazonas. *A Água em Revista*, 2(3) : 31-36. CPRM, Rio de Janeiro.
- Oliveira E. de, Guimarães V., Callède J., Rodrigues M.S. 1994. Rede de teletransmissão via satélite para coleta de dados hidrometeorológicos na Amazônia legal. Publ. DNAEE-CGRH, Brasília, 43 p.
- Thepaut H. 1994. Prévision des crues de l'Amazone à Manaus. Publ. ENSEEIHT/ORSTOM, Montpellier, 65 p.

⇒ sous presse

- Guimarães V., Conceição S. da, Guyot J.L. Pesquisa de medição de descarga líquida em grandes rios. Rio Amazonas em Óbidos, 28 a 30 de Junho de 1993. Publ. DNAEE-CGRH, Brasília.
- Guimarães V., Conceição S. da, Guyot J.L. Pesquisa de medição de descarga líquida em grandes rios. Rio Amazonas em Óbidos, 26 a 28 de Outubro de 1993. Publ. DNAEE-CGRH, Brasília.
- Guimarães V., Conceição S. da, Guyot J.L. Pesquisa de medição de descarga líquida em grandes rios. Rio Amazonas em Óbidos, 20 a 23 de Junho de 1994. Publ. DNAEE-CGRH, Brasília.
- Guimarães V., Conceição S. da, Guyot J.L. Pesquisa de medição de descarga líquida em grandes rios. Rio Amazonas em Óbidos, 22 a 23 de Setembro de 1994. Publ. DNAEE-CGRH, Brasília.

- Guyot J.L., Chaves A., Guimarães V., Oliveira E. de. Balance hídrico da bacia do Rio Negro (bacia 14). Publ. HiBAm, Brasília.
- Guyot J.L., Guimarães V., Santos J.B., Longuinhos R., Conceição S. da. Primeiros resultados das medições de vazão com ADCP na bacia Amazônica. A Água em Revista, CPRM, Rio de Janeiro.
- Molinier M., Guyot J.L., Guimarães V., de Oliveira E. Hydrologie du bassin de l'Amazonie. *In Colloque Grands Bassins Fluviaux*, PEGI, Paris, Nov. 1993.

EQUATEUR
ORSTOM - PRONAREG

⇒1980

Cadier E., Pourrut P., Cruz R. et al. 1980. Estudio hidroclimatólogo e hidrogeológico preliminar del nor y centro oriente de la región Amazónica Ecuatoriana. Publ. Orstom-Pronareg, Quito, 200 p.

⇒1982

Nouvelot J.F. 1982. Normas pluviométricas propuestas para el Ecuador. Publ. Orstom-Pronareg, Quito.

Nouvelot J.F. 1982. Estudio del escurrimiento en pequeñas cuencas no equipadas de una red pluviométrica. Publ. Orstom-Pronareg, Quito.

<p style="text-align: center;">GUYANE FRANÇAISE Opération ECEREX et autres programmes</p>
--

⇒ **1954**

ORSTOM. 1954. Annuaire hydrologique de la France d'Outre-Mer : 1952 : 37-86.

⇒ **1955**

ORSTOM. 1955. Annuaire hydrologique de la France d'Outre-Mer : 1953 : 77-120.

⇒ **1956**

ORSTOM. 1956. Annuaire hydrologique de la France d'Outre-Mer : 1954 : 47-110.

⇒ **1958**

ORSTOM. 1958. Annuaire hydrologique de la France d'Outre-Mer : 1956 : 35-94.

⇒ **1959**

ORSTOM. 1959. Annuaire hydrologique de la France d'Outre-Mer : 1957 : 57-118.

⇒ **1963**

(Anonyme). 1963. Le bassin versant de la crique Virgile. Rapport préliminaire. Publ. ORSTOM, Cayenne, 74 p.

Dubreuil P., Hoorelbeck J. 1963. Etude des possibilités d'alimentation en eau de la ville de Cayenne. Publ. ORSTOM, Cayenne, 80 p.

Hiez G., Dubreuil P. 1963. Les régimes hydrologiques en Guyane Française. Mémoires ORSTOM, 3 : 119 p.

ORSTOM. 1963. Annuaire hydrologique de la France d'Outre-Mer : 1959, 120 p.

⇒ **1964**

(Anonyme). 1964. Etude de l'alimentation en eau de la future usine de traitement d'ananas (île de Cayenne). Rapport préliminaire. Publ. ORSTOM, Cayenne, 16 p.

⇒ **1965**

Hoorelbeck J. 1965. Bassin versant de la crique Cacao : résultats des six premiers mois d'observation. Publ. ORSTOM, Cayenne, 5 p.

⇒ **1966**

Bruguère J.M., Hoorelbeck J. 1966. Dynamique fluviale dans la basse Comté : effets de marée à Degrad Edmond. Publ. ORSTOM, Cayenne, 14 p.

⇒ **1967**

ORSTOM. 1967. Annuaire hydrologique de la France d'Outre-Mer : 1960-1961-1962 : 199 p.

⇒ **1968**

(Anonyme). 1968. Crique Grégoire : premiers résultats des observations. Publ. ORSTOM, Cayenne, 30 p.

Berthois L., Hoorelbeck J. 1968. Etude dynamique de la sédimentation dans trois cours d'eau de la Guyane Française. La rivière Mahury, la rivière de Cayenne et le fleuve Maroni. Mémoires ORSTOM, 27 : 128 p.

Hoorelbeck J. 1968. Etude hydrologique de la zone Bourda-Montravel (île de Cayenne) en vue de son assainissement. Publ. ORSTOM, Cayenne, 24 p.

ORSTOM. 1968. Annuaire hydrologique de la France d'Outre-Mer : 1963-1964-1965 : 131 p.

⇒1970

Bourges J. 1970. Note sur l'équirépartition des débits entre les deux unités de traitement (alimentation en eau de Cayenne, station de la Comte). Publ. ORSTOM, Cayenne, 4 p.

Thiais J.L., Bourges J. 1970. Adduction d'eau de la Comté : traitement de l'eau. Publ. ORSTOM, Cayenne, 27 p.

⇒1971

Thiais J.L., Laplanche G. 1971. Note sur l'eau d'alimentation de la ville de Kourou. Publ. ORSTOM, Cayenne, 11 p.

⇒1972

Hoorelbeck J., Lemetais L. 1972. Le bassin versant représentatif de la crique Cacao. Publ. ORSTOM, Cayenne, 34 p.

⇒1973

Hoepffner M. 1973. Le réseau hydrométrique de l'ORSTOM en Guyane Française. Publ. ORSTOM, Cayenne, 41 p.

⇒1974

Dubreuil P. 1974. Présentation de l'activité française en matière de bassins représentatifs au cours de la décennie hydrologique internationale: Cahiers ORSTOM série Hydrologie, 11(2) : 67-71.

Dubreuil P. 1974. Résumé des résultats de recherches sur le bassin représentatif de la crique Virgile. Cahiers ORSTOM série Hydrologie, 11(2) : 152-155.

Hoepffner M. 1974. Résumé des résultats de recherches sur le bassin représentatif de la crique Grégoire. Cahiers ORSTOM série Hydrologie, 11(2) : 161-165.

Hoepffner M. 1974. Les bassins versants de la crique Grégoire : rapport préliminaire. Publ. ORSTOM, Cayenne, 107 p.

Hoepffner M. 1974. Caractéristiques principales du régime hydrologique en Guyane Française (modules, crues, et étiages annuels). Publ. ORSTOM, Cayenne, 16 p.

Molinier M., Hoepffner M., Touchebeuf de Lussigny P. 1974. Expériences de collecte de données hydrométriques et pluviométriques par satellite. Cahiers ORSTOM série Hydrologie, 11(3) : 189-204.

Roche M.A., Dubreuil P., Hoepffner M. 1974. Dynamique des eaux, des sels, et des sédiments en suspension dans les estuaires du Mahury et de l'Approuague : étude en vue de l'alimentation d'une usine de pâte de bois. Publ. ORSTOM, Cayenne, 80 p.

Vuillaume G. 1974. Résumé des résultats de recherches sur le bassin représentatif de la crique Cacao. Cahiers ORSTOM série Hydrologie, 11(2) : 156-160.

⇒1975

(Anonyme). 1975. Bilan de vingt cinq années d'études hydrologiques ORSTOM en Guyane Française. Publ. ORSTOM, Cayenne, 80 p. Publ. ORSTOM, Cayenne, 21 p.

ORSTOM. 1975. Annales hydrologiques de la France d'Outre-Mer : 1969-1970-1971 : 135 p.

⇒1977

ORSTOM. 1977. Annales hydrologiques de la France d'Outre-Mer : 1972-1973-1974 : 120 p.

Roche M.A. 1977. Hydrodynamique et évaluation du risque de pollution dans un estuaire à marées (Guyane Française). Cahiers ORSTOM Série Hydrologie, 14(4) : 345-382.

Roche M.A. 1977. L'estuaire de Kourou en Guyane Française : possibilités d'alimentation en eau d'une usine de pâte de bois et risques de pollution par rejets industriels dans l'estuaire. Publ. Orstom, Cayenne, 80 p.

⇒1978

Roche M.A. 1978. Les bassins versants expérimentaux Ecérex en Guyane Française. Etude comparative des écoulements et de l'érosion sous forêt tropicale humide. Cahiers ORSTOM série Hydrologie, 15(4) : 365-378.

Roche M.A. 1978. Etude hydrologique du Sinnamary à Petit Saut et Saut Tigre en vue de l'implantation d'un barrage hydroélectrique. Publ. Orstom, Cayenne, 22 p.

Roche M.A. 1978. Les bassins versants représentatifs de la Crique Grégoire en Guyane : équipement et étalonnage des stations hydrométriques. Publ. Orstom, Cayenne, 23 p.

⇒1979

Roche M.A. 1979. Objectifs et méthodologie d'étude comparative sur l'hydrologie et l'érosion des bassins versants expérimentaux ECEREX. Bulletin de liaison du groupe de travail ECEREX, 5-10.

Roche M.A. 1979. Analyse comparative des écoulements et de l'érosion sur les bassins versants expérimentaux ECEREX sous forêt primaire. Bulletin de liaison du groupe de travail ECEREX, 4-11.

⇒1980

Fritsch J.M. 1980. Les bassins versants ECEREX : premiers résultats de l'année 1979. Publ. Orstom, Cayenne, 29 p.

Roche M.A. 1980. Comportements hydrologiques comparés et érosion de l'écosystème forestier tropical humide à Ecérex, en Guyane. Publ. Orstom, Cayenne, 56 p.

Roche M.A. 1980. Evapotranspiration réelle de la forêt amazonienne en Guyane. Publ. Orstom, Cayenne, 16 p.

⇒1981

Colombani J., Fritsch J.M., Suzini J. 1981. Dispositif de prélèvement automatique d'un échantillon moyen de transport solide pondéré par le débit et dispositif de mesures par électrodes spécifiques des concentrations en solutés, 131-136. In Mesure de l'érosion et du transport de sédiments, Florence, Juin 1981. IAHS Publ. 133.

Fritsch J.M. 1981. Prélèvement automatique d'un échantillon proportionnel au volume écoulé sur petits bassins. In Stratégie de la mesure dans l'eau et dans l'air, SHF, Lyon, Sept. 1981.

Fritsch J.M. 1981. Etude hydrologique de la crique Paracou. Publ. Orstom-DDA, Cayenne, 15 p.

Fritsch J.M. 1981. Etude hydrologique de la crique Macouria. Publ. Orstom-DDA, Cayenne, 16 p.

Fritsch J.M. 1981. Ecoulements et érosion sur les bassins versants ECEREX en 1979. Le Projet ECEREX, Bulletin de liaison, 4 : 24-44.

Roche M.A. 1981. Watershed Investigations for Development of Forest Resources of the Amazon Region in French Guyana, 75-82. *In Tropical Agricultural Hydrology*, Lal R. & Russel E.W. (eds.), Wiley Publ.

⇒1982

Fritsch J.M. 1982. Données hydrologiques pour l'aménagement du Petit Saut sur le Sinnamary. Publ. Orstom-EDF, Cayenne, 4 tomes.

Fritsch J.M. 1982. Possibilités de la crique Karouabo à recevoir les effluents des carburants du lanceur ARIANE. Publ. Orstom-Cnes, Cayenne, 7 p.

Fritsch J.M. 1982. Etude statistique des crues de la Comté à Grand Bassin. Publ. Orstom-DDA, Cayenne, 6 p.

Fritsch J.M. 1982. Conditions d'utilisation du système ARGOS pour la collecte de données en Guyane. Publ. Orstom, Cayenne, 4 p.

Fritsch J.M. 1982. Evolution des écoulements et des transports solides après défrichement mécanisé de la forêt tropicale humide. Publ. Orstom, Cayenne, 25 p.

Roche M.A. 1982. Evapotranspiration réelle de la forêt amazonienne en Guyane. Cahiers ORSTOM série Hydrologie, 19(1) : 37-44.

Roche M.A. 1982. Comportements hydrologiques comparés et érosion de l'écosystème forestier amazonien à Ecérex, en Guyane. Cahiers ORSTOM série Hydrologie, 19(2) : 81-105.

⇒1983

Fritsch J.M. 1983. Modifications des écoulements après défrichement et aménagements agro-forestiers de bassins versants expérimentaux en Guyane Française, 260-304. *In Le projet ECEREX (Guyane)*.

Roche M.A. 1983. Comportements hydrologiques comparés et érosion de l'écosystème forestier amazonien à ECEREX, Guyane. *In Le projet ECEREX (Guyane)*.

⇒1984

Fritsch J.M. 1984. Evolution des écoulements et des transports solides après défrichement mécanisé de la forêt tropicale humide, 197-214. *In Hydrology of Humid Tropical Regions*, IAHS Publ. 140.

Fritsch J.M. 1984. Etude d'impact de l'aménagement de Petit Saut sur le Sinnamary : les transports solides. Publ. Orstom-EDF, Cayenne, 41 p.

Fritsch J.M. 1984. Données hydroclimatologiques pour le dimensionnement des ouvrages de la route de Petit Saut. Publ. Orstom-EDF, Cayenne, 10 p.

Lointier M. 1984. Dynamique des eaux et de l'intrusion saline dans l'estuaire du Sinnamary (Guyane Française). Publ. ORSTOM, Cayenne, 39 p.

⇒1985

Fritsch J.M. 1985. Modifications des écoulements après défrichement et aménagements de bassins versants expérimentaux en Guyane Française, 260-304. *In Le projet ECEREX*, Gerdats-Inra-Museum-Orstom, Cayenne, Mars 1983.

Fritsch J.M. 1985. Using ARGOS for hydrological studies of coastal swamps in French Guiana, 144-152. *In 11th Argos users conference*, Nasa-Noaa-Cnes, New Orleans, Sept. 1985.

Fritsch J.M. 1985. Etude d'impact de l'aménagement du Petit Saut sur le Sinnamary : les étiages. Publ. Orstom, Cayenne, 20 p.

Fritsch J.M. 1985. Estimation des crues de projet et de chantier à Petit Saut. Publ. Orstom, Cayenne, 6 p.

⇒1986

- Fritsch J.M. 1986. L'augmentation du ruissellement après défrichement mécanisé de la forêt amazonienne. Les bassins versants "ECEREX" en Guyane Française, 1.1-10. *In* 19èmes Journées de l'hydraulique, SHF, Paris, Sept. 1986.
- Fritsch J.M. 1986. ARGOS et CHLOE, étude hydrologique des marais côtiers en Guyane. Orstom Actualités, 12.
- Fritsch J.M., Maillach P. 1986. Microprogrammed recording of hydrological data on read-only-memory. *In* Microprocessors in operational hydrology, OMM, Genève, Sept. 1984. D. Reidel Publ. Comp.
- Fritsch J.M., Sarrailh J.M. 1986. Les transports solides dans l'écosystème forestier tropical humide guyanais : effets du défrichement et de l'aménagement de pâturages. Cahiers Orstom, Série Pédologie, 22(2) : 93-106.
- Lointier M. 1986. Hydrodynamique et morphologie de l'estuaire du fleuve Sinnamary (Guyane Française). Le littoral guyanais : fragilité de l'environnement. Nature Guyanaise, Sepanrit : 37-44.
- Lointier M., Prost M.T. 1986. Morphology and hydrology of an equatorial coastal swamp: example of the Sarcelle Swamp in French Guiana. Quaternary of South America and Antarctic Peninsula, 4 : 59-77. J. Rabassa (ed.), A.A. Balkema Publ., Rotterdam.

⇒1987

- Fritsch J.M. 1987. Les études hydrologiques de l'ORSTOM sur le milieu naturel amazonien, 13-19. *In* Connaissance du milieu amazonien, Paris, Sept. 1985. Coll. Colloques & Séminaires, Orstom.
- Fritsch J.M. 1987. Ecoulements et érosion sous prairies artificielles après défrichement de la forêt tropicale humide, 123-129. *In* Forest Hydrology and Watershed Management, Vancouver, Août 1987. IAHS Publ. 167.
- Fritsch J.M., Dubreuil P., Sarrailh J.M. 1987. De la parcelle au petit bassin versant : effet d'échelle dans l'écosystème forestier amazonien, 131-142. *In* Forest Hydrology and Watershed Management, Vancouver, Août 1987. IAHS Publ. 167.
- Prost M.T., Lointier M. 1987. Sedimentology and stratigraphy of the Holocene formations of the French Guiana's coastal plain. ABEQUA. Publ. avulsa 2 : 55-83. Sao Paulo.

⇒1988

- Lointier M., Prost M.T. 1988. Coastal sedimentation and local rivers supply in French Guiana: comparisons with the Amazon. Abstracts of the Chapman Conference on the fate of particulate and dissolved components within the Amazon dispersal system : River and Ocean. Nittrouer & DeMaster eds. Charleston, Wild Dunes.
- Prost M.T., Lointier M., Barthès B. 1988. Evolution côtière en Guyane Française : la zone de Sinnamary. *In* Anais do VII Congresso Latino-Americano de Geologia, Belem. Vol. 1 : 424-444.
- Sarrailh J.M., Boulet R., Grimaldi M., Fritsch J.M., Béreau M. 1988. L'opération ECEREX : études sur la mise en valeur de l'écosystème forestier guyanais après déboisement : le point sur les recherches en cours, 79-97. *In* Bois et forêts des tropiques.

⇒1989

- Humbel H.X. 1989. Qualité et dynamique des eaux fluviales de Guyane Française. Publ. Orstom, Cayenne, 35 p.
- Lointier M., Roche M.A. 1989. Salinités et suspension des estuaires de Guyane. Méthodes et résultats. *In* 4èmes Journées Hydrologiques de l'Orstom, Montpellier, Septembre 1988.
- Prost M.T., Lointier M., Pannetier G. 1989. L'envasement des côtes des Guyanes. Nature Guyanaise, 1 : 25-32.

⇒1990

- Fritsch J.M. 1990. Les effets du défrichement de la forêt amazonienne et de la mise en culture sur l'hydrologie de petits bassins versants : opération ECEREX en Guyane Française. Thèse de doctorat, Université de Montpellier, 392 p.
- Fritsch J.M. 1990. L'opération ECEREX : étude de la mise en valeur de l'écosystème forestier guyanais après déboisement. Bois et forêts des tropiques, 219 : 86-89.
- Fritsch J.M. 1990. Modifications du comportement hydrologique et de l'érosion après défrichement et aménagement des bassins versants expérimentaux, 65-86. *In* Mise en valeur de l'écosystème guyanais (opération ECEREX), INRA, Paris.
- Gouyet R.C. 1990. Reconnaissance hydrologique des sites de microcentrales hydroélectriques sur le moyen Maroni en hautes eaux (Juin 1990). Publ. Orstom, Cayenne, 8 p.
- Lointier M. 1990. Evolution de la qualité des eaux et dynamique de l'intrusion saline dans l'estuaire du Sinnamary. Publ. Orstom-EDF/CNEH, Cayenne, 54 p.
- Lointier M., Charron C., Prost M.T. 1990. Quantification des changements côtiers actuels en Guyane par télédétection. *In* Evolution des côtes des Guyanes et de la Caraïbe méridionale pendant le Quatenaire. Cayenne, Nov. 1990. Publ. Orstom, Coll. Colloques & séminaires, Paris.
- Prost M.T., Lointier M., Charron C. 1990. La zone de Sinnamary : données morphologiques, hydrologiques et de télédétection, 12-36. *In* Evolution des côtes des Guyanes et de la Caraïbe méridionale pendant le Quatenaire. Cayenne, Nov. 1990. Publ. Orstom, Coll. Colloques & séminaires, Paris.
- Roche M.A. 1990. Hydrologie et érosion de l'écosystème guyanais : étude du milieu naturel, 47-64. *In* Mise en valeur de l'écosystème guyanais (opération ECEREX), INRA, Paris.
- Rohan R. 1990. Etude préliminaire des bassins versants de Karouabo et Passoura. Publ. Orstom, Cayenne, 62 p.

⇒1991

- Charron C., Lointier M., Prost M.T., Rudant J.P. 1991. Etude multitemporelle du littoral et des estuaires guyanais utilisant l'imagerie Spot et Landsat. *In* Mesures physiques et signatures en télédétection, ISPRS, Courchevel.
- Lointier M. 1991. Hydrologie en Guyane et qualité physico-chimique des eaux, 29-31. *In* Journées départementales de l'eau en Guyane, Conseil Général, Cayenne, mai 1991.

⇒1992

- Fritsch J.M. 1992. The hydrological effects of deforestation and alternative land uses : a french experiment in the amazonian rain forest. *In* New trends in Environmental Management, APO, Tokyo, Feb. 1992.
- Lointier M. 1992. Etude hydrologique des bassins versants de la Karouabo et de la Passoura. Rapport d'étape sur les conséquences des rejets gazeux sur l'environnement. Publ. Orstom/Cnes, Cayenne, 100 p.
- Lointier M. 1992. Cartographie par télédétection des zones ZNIEFF de Guyane. Publ. Orstom/Drae, Cayenne, 30 p.
- Lointier M. 1992. Etude hydrologique des marais côtiers et des estuaires de Guyane, intérêt des données Spot et Landsat. *In* Télédétection appliquée aux sciences de la mer et à la gestion des ressources côtières, UNESCO, Dakar, Février 1992.
- Rudant J.P., Lointier M., Cautru J.P. 1992. Analyse préliminaire des données SAR ERS1 sur le littoral guyanais. *In* Space at the service of our environment, ESA, Cannes, Nov. 1992.