

Los dólmenes de corredor con muros de piedra seca en el Hérault (Francia)

POR JEAN ARNAL

Los dólmenes del Languedoc, cuyo corredor está formado por muros de piedra seca, se hallan concentrados en el departamento de Hérault y difieren totalmente de sus vecinos pirenaicos. Por el contrario, falta aún fijar sus relaciones con los de Provenza. De buenas a primeras se puede afirmar que ellos no tienen ningún contacto por tierra, pero sí probablemente una comunidad de origen y un cierto paralelismo en las formas.

He explicado en el Congreso de Elche las razones que nos obligaban a concluir que el megalitismo, habiendo llegado a nuestras tierras por mar, del sudeste español, y habiendo sido adoptado por los pastores de las mesetas, los dólmenes de corredor con paredes de piedra seca constituyen los más antiguos del amplio grupo de dólmenes del Languedoc.

En efecto, se encuentran ellos agrupados al centro de una línea ideal que, partiendo de Frontignan, en la orilla del mar, alcanza las minas de cobre de Durfort y de plomo de Saint Laurent le Minier, a 20 Km. del norte de la primera y 15 al sur de la segunda (véase mapa de la figura 1).

Se conocen en la actualidad dieciséis dólmenes de este tipo, pero son ciertamente más numerosos, pues rehaciendo las excavaciones de nuestros predecesores, con frecuencia descubrimos nuevos monumentos. Entre los numerosos megalitos destruidos, sin duda existían los de este tipo, pero en todo caso éstos están irremediabilmente perdidos ¹

DÓLMENES DE CORREDOR SIMPLE

De sur a norte poseemos los siguientes:

DOLMEN DE LA COSTE (Frontignan, Hlt.).—Situado a 2 Km. del mar, sobre las primeras «garrigas». Excavado por Munier, hacia 1870,² y señalado por Cazalis de Fondouce en su *Repertoire préhistorique de l'Hérault* (1907), como compuesto de un muro de piedra seca.

1. ARNAL, J., *Origines des dolmens du midi de la France*. Communication au XI Congrès d'Études Ligures, Nîmes - Barcelona, 1948.

2. MUNIER, *Découvertes de la Gardiole*, en *Bulletin de l'Académie des Sciences et des Lettres de Montpellier*, 1872-75.

Arquitectura : Tipo del croquis n.º 4 de la figura 2. Longitud total, alrededor de los 6 m. Orientación, 233º magnéticos.

Túmulo de 8 m. de diámetro.

Ajuar : Fragmentos de vasos campaniformes y un raspador sobre extremo de hoja de sílex; un pendiente de collar, y, según Munier, «4 litres de dents et trois ou quatre calottes craniennes».

Publicación y excavaciones suficientes, pero el ajuar se ha perdido.

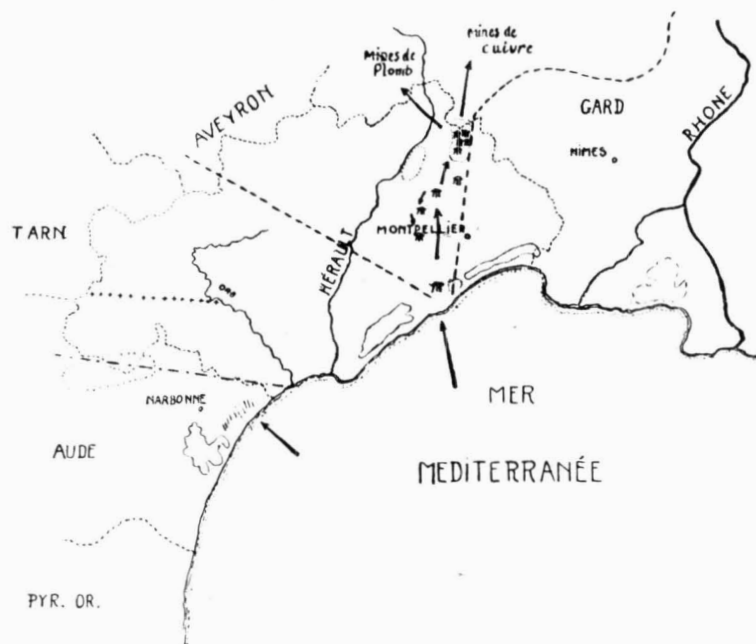


Fig. 1

Fig. 1. — Límite de los dólmenes languedocienses : - - - - límite norte de los dólmenes pirenaicos. + + + + límite norte de las imitaciones indígenas de lo pirenaico.

DOLMEN DE MAS REINHART, n.º II (Vailhauques, Hlt.). — Señalado por Cazalis de Fondouce. Situado en el borde del bosque de Valérie, aproximadamente 20 Km. al norte del anterior.

Arquitectura : Muy particular, pues forma una cámara trapezoidal, corredor partido en dos en el sentido de la longitud por dos losas verticales (probable abastardamiento de la arquitectura primitiva). La cámara sepulcral, dotada de una ventana tallada en la losa sur; idéntica particularidad se halla en el dolmen simple de Mas Reinhart que aparece en las cercanías (lám. I; a).

Orientación, 240º magnéticos. Longitud total, 5'60 m., con túmulo de 9 m. de diámetro.

Ajuar : Saqueado y excavado desde época antigua, he podido aún recoger dos perlas de esteatita entre los escombros.

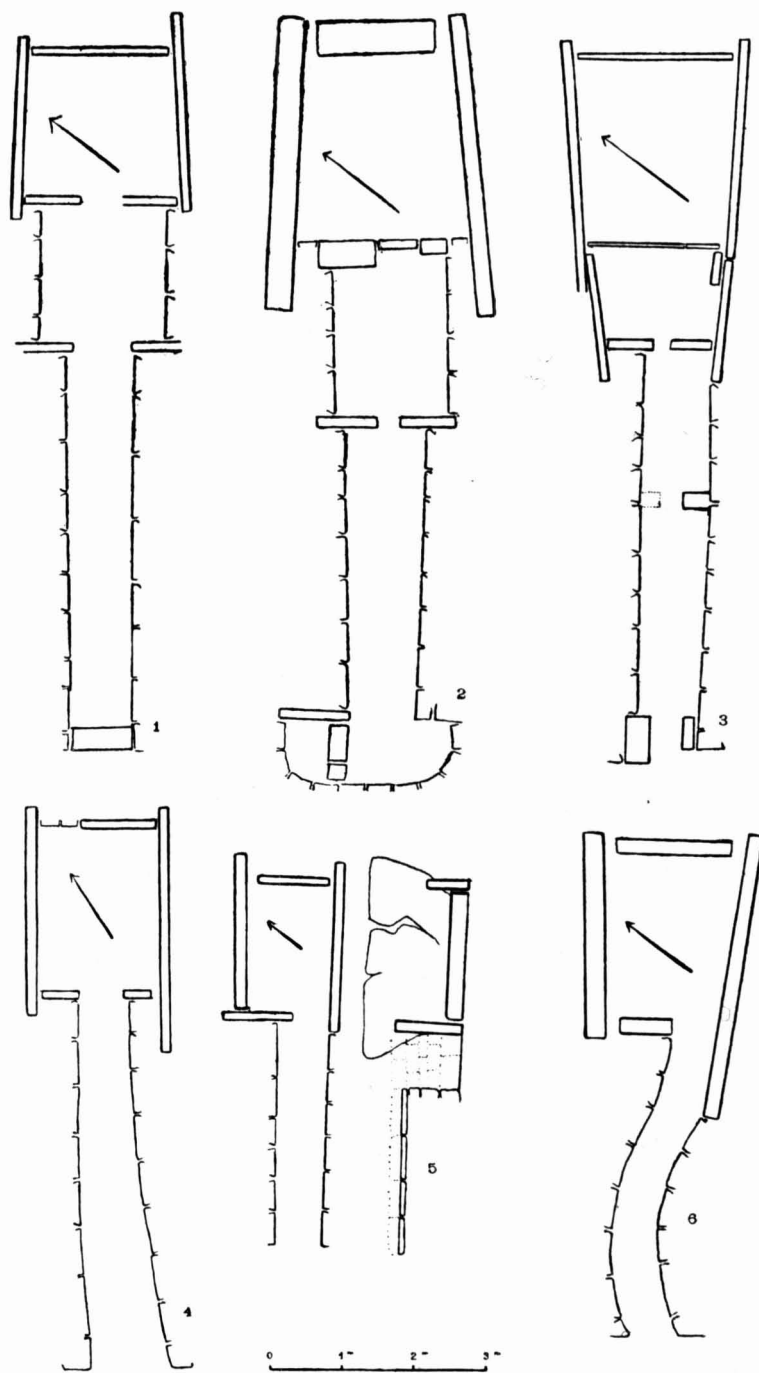


Fig. 2

Tipología de los dólmenes de corredor del Hérault.

DOLMEN DE LA CAISSE DES MORTS (Murles, Hlt.).— En el centro del bosque de Valène, a 4 Km. al nordeste del precedente, no lejos del menhir de Ratel.¹ Señalado por Cazalís de Fondouce.

Arquitectura : Muy arruinado. Cámara probablemente trapezoidal. Las piedras de las paredes del corredor son más gruesas y tienden a convertirse en ciclópeas.

Frente a él, una especie de cabaña hemisférica constituye, al parecer, una sepultura secundaria.

Ajuar : Excavado, sin garantías, por los Scouts, que desmontaron parte del corredor. Fué hallada una punta de flecha triangular con pedúnculo y dos o tres perlas de esteatita. Precisa una excavación científica.

DOLMEN DE LA CROIX DE VALÈNE (Les Matelles, Hlt.).— A 4 Km. al nordeste del anterior. Señalado por Cazalís de Fondouce.

Arquitectura : Arruinado, pero presenta una planta del tipo 4 de la figura 2. Orientación, 223° magnéticos. Longitud total, 6 m., con túmulo de 8 m.

Ajuar : Reexcavado modernamente por Mr. Pannoux, que puso al descubierto el corredor; fueron halladas nueve puntas de flecha ovales o losángicas, un fragmento de puñal sobre hoja recortada en «U», un punzón de hueso, cincuenta perlas de esteatita y numerosas piezas dentarias y huesos muy destrozados.

DOLMEN DE GRAND JUYAN DE ROUBIAC (II) (Cazevieille, Hlt.).— Situado a 5 Km. al nordeste del precedente.

Arquitectura : Cámara trapezoidal y corredor construido, en un lado, con aparejo de piedras secas, y en el otro, por grandes losas.

Ajuar : Se ignora, pues fué excavado por los Scouts del Clan des Chênes Vertes, y permanece inédito.

Todos los dólmenes siguientes se hallan situados sobre la meseta del Hortus, y fueron ignorados por Cazalís de Fondouce.

DOLMEN DU CAMP (Rouet, Hlt.).— Situado a 800 m. al sur de la aldea de Camp (lám. I, b).

Arquitectura : Planta reproducida en el n.º 6 de la figura 2. Orientación, 235° magnéticos. Longitud total, 7'50 m., con túmulo de 13 m.

Ajuar : Su excavación nos proporcionó cuatro puntas de flecha triangulares, con pedúnculo, ovales o losángicas; dos puñales ovales y abundantes lascas de sílex, de las que una es un fragmento de minúscula hoja de sección trapezoidal; ciento setenta y tres perlas circulares de esteatita, dieci-

1. *Nouveaux mégalithes du Bois de Valène*, en *Bulletin de la Soc. Preh. Française*, 1914.




Fig. 3. — N.º 1 a 16, dolmen de Camp; 17 a 26, dolmen de la Bergerie du Lamalou I (dolmen sencillo); 27 a 29, dolmen de La Liquière.

nueve de piedra caliza blanca, uno de calcita y dos de cobre; cuatro cuentas puntiagudas de hueso, una de cárdium y once dientes de animales perforadas (jabalí, cánido, etc.).

Como restos de violaciones antiguas : un pequeño tubo de bronce, una moneda de plata del tipo de la cruz de los Volcos Tectosages, y vidrios romanos.

Aparecieron restos inutilizables por lo menos de cincuenta individuos.

DOLMEN DE MARVIEL (Rouet, Hlt.). — Situado a 2 Km. al norte del anterior.

Arquitectura : Ha servido para establecer la planta n.º 5 de la figura 2. Orientación, 235º magnéticos. Longitud total, 4'63 m., con túmulo pequeño y con corredor recto de 7 m. de diámetro. Aparece en el túmulo una pequeña tumba secundaria.

Ajuar : Su excavación nos proporcionó un puñal tallado en una hoja de sección trapezoidal y una perla en jade (?), en forma de barrilito.

Restos óseos muy incompletos y un total de doscientas piezas dentarias. Probablemente el sepulcro fué reutilizado en época bárbara, aunque no ha aparecido el esqueleto correspondiente. A este momento pertenecería una sortija, un garfio de cinturón y un botón, de bronce.

DOLMEN DE LA LIQUIÈRE (Rouet, Hlt.). — A 100 m. del precedente (lámina II, a).

Arquitectura : Ver su planta en el n.º 7 de la figura 2. Túmulo construido con dos anillos concéntricos. Longitud total, 5'40 m.

Túmulo de 8 m. Orientación, 235º magnéticos.

Ajuar : Su excavación nos proporcionó una hoja arqueada de sílex, una punta de flecha losángica tallada sobre hoja y un colgante recortado en un cárdium (véase la fig. 3, n.º 27-29).

DOLMEN DEL FOUR A CHAUX (Rouet, Hlt.). — Situado en una prominencia del terreno, a 100 m. del norte de la granja Snoille.

Arquitectura : Tipo de la planta 6, pero con el corredor más recto. Orientación, 235º magnéticos. Transformado en horno de cal en época indeterminada.

DOLMEN DE LA LIMITE (Claret, Hlt.). — Situado a 800 m. al sur de la granja de Puech-Auroux.

Arquitectura : Tipo de la planta n.º 6, con corredor más derecho. Túmulo arruinado. Orientación, 252º magnéticos (lám. II, b).

Ajuar : Fué excavado por nosotros, que pudimos comprobar como, al contrario de los demás monumentos, sólo contenía fragmentos de cerámica, pero éstos aparecieron en gran cantidad, destacando los fragmentos de algunos vasos decorados con cordones en relieve.

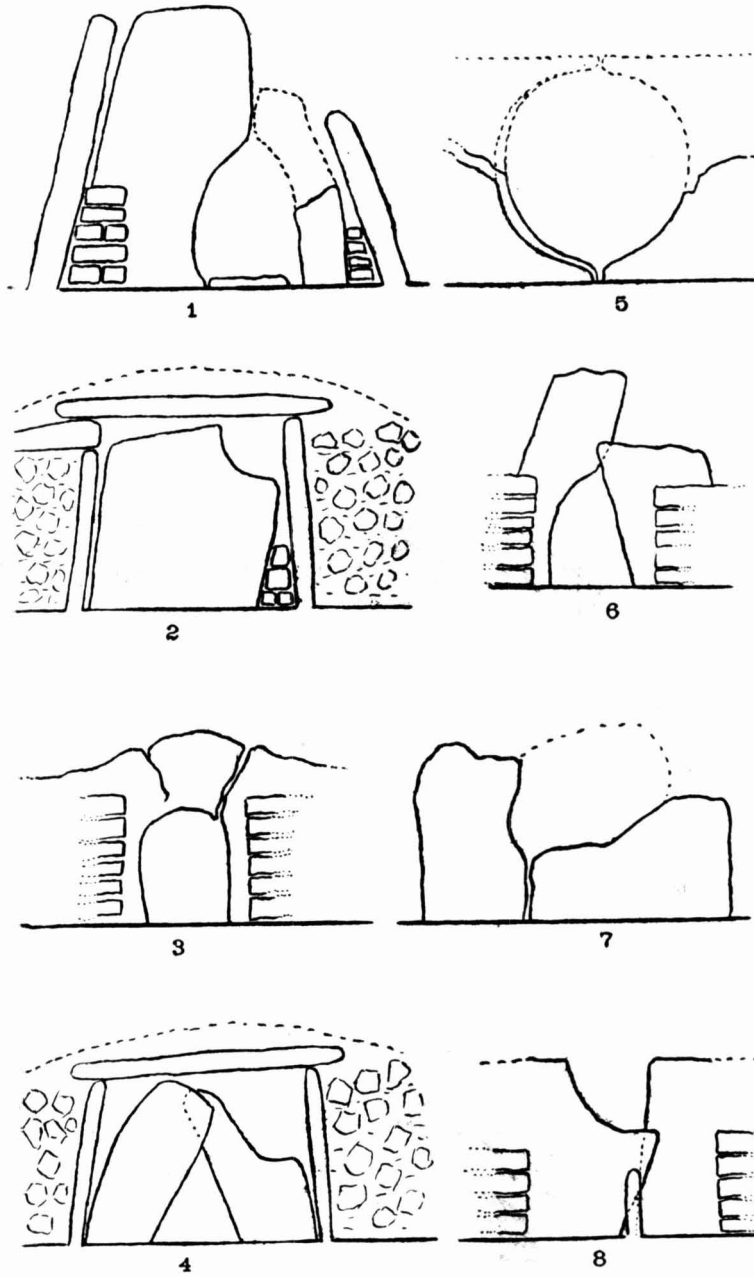


Fig. 4. — Secciones de las puertas y ventanas dolménicas.

DOLMEN DE BOUÏSSET (Ferrières, Hlt.). — Situado a 500 m. al oeste de la granja de Puech-Auroux.

Arquitectura : Ha servido para establecer la planta n.º 4. Orientación, 212º magnéticos. Como dato interesante observamos que los pilares de la puerta de entrada, principalmente el izquierdo, han recibido un esbozo de talla para redondear la abertura de la puerta (fig. 4, n.º 6).

Ajuar : En nuestra excavación hallamos (fig. 5) un puñal oval, de sílex; otro puñal sobre hoja; dos puntas de flecha, una de tipo lanceolado y otra losángico; tres cuchillos (?) o raspadores, y multitud de lascas diversas.

Entre los objetos de adorno merecen citarse cien cuentas de esteatita, una en jade, una en cobre y dos de plomo; una cuenta con aletas y setenta y seis puntiagudas y tres de piedra caliza; dos botones con perforación en «V», del tipo llamado Durfort; dos colgantes cilíndricos, perforados y adornados de trazos circulares incisos; un cárdium perforado y un punzón de hueso.

Los huesos humanos, inprovechables, pero se recogieron cuatrocientas treinta y dos piezas dentarias.

OTROS DOS DÓLMENES (Ferrières, Hlt.). — Situados cerca de la granja de Baumes.

Arquitectura : Ambos semejantes a la planta n.º 6.

Ajuar : Fueron excavados por los Scouts del Clan des Chênes Vertes, y permanecen inéditos, pero nos consta que proporcionaron materiales muy ricos, parecidos a los ya descritos.

DÓLMENES DE CORREDOR CON ANTECÁMARA

DOLMEN DE LAMALOU (Rouet, Hlt.). — Cerca de la aldea de Crés.

Arquitectura : Planta n.º 1. Monumento magníficamente conservado. Conserva aún el techo de la cámara, de la antecámara y del corredor. La altura de la cámara es de 1'90 m., mientras la del corredor y la antecámara es de sólo 1 m. Del corredor a la antecámara comunica una puerta de horno; de ésta a la verdadera cámara, una puerta triangular. Sobre la losa de cabecera se abre una ventana, y aparece otra en el pilar izquierdo de la puerta (fig. 4, n.º 2 a 4, y lám. III, a). Longitud total, 9 m. Orientación, 235º magnéticos.

Ajuar : De sílex, una hoja veteada de 18 cm., cortada en bisel; otra, de 6 cm.; tres magníficos puñales imitando los de metal, de 187 y 134 mm.; un puñal triangular (figs. 6 y 7); siete puntas de flecha triangulares u ovals, con pedúnculo; nueve cuchillos o sierras; una docena de puntas de dardo, enteras o fragmentadas; más de cuarenta lascas de sílex con señales de utilización; un *pico* basto; un fragmento de hacha pulimentada y un guijarro de esquisto, sin pulimentar.

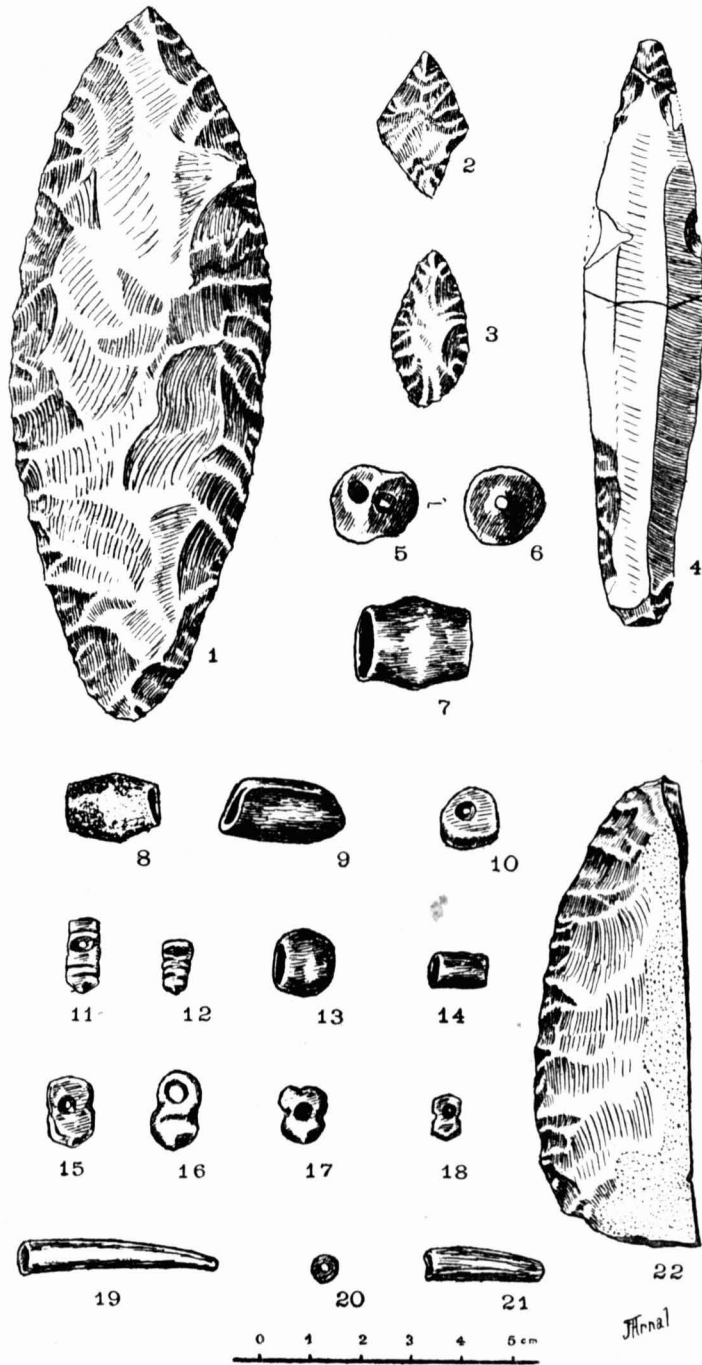


Fig. 5. — Ajuar del dolmen de Bouisset

Entre los objetos de adorno : ciento treinta y ocho cuentas de esteatita u otra piedra similar, de todas formas y medidas; siete de calcita, una de callais, cuatro de cobre, una de plomo, dos agujas de cobre, trece punzones de hueso, una veintena de dientes perforados y un resorte de fibula de la Tène.

De cerámica aparecen pequeños fragmentos decorados con cordones y pezones en relieve, con incisiones. A la entrada del corredor aparecieron dos fragmentos de vasos con asas de botón.

Los restos óseos, en muy mal estado de conservación, pesaron más de 50 Kg., con un total de cuatro mil piezas dentarias, pero ni un solo hueso largo ni fragmento de cráneo permitió hacer medición alguna, dado su lamentable estado.

DOLMEN DE FEUILLES (Rouet, Hlt.). — Situado a 1 Km. al norte de la aldea de Camp (lám. III, b).

Arquitectura : Planta n.º 2 de la figura 2. Es el más importante de todos, por sus dimensiones y la categoría de sus losas (fig. 2, n.º 1).

Dos puertas de horno introducen a la cámara y antecámara, respectivamente. Orientación, 235º magnéticos. Longitud total, 11 m., con túmulo de 20 m. de diámetro.

Ajuar : Excavaciones de Mr. Louis y Mr. Peyrolle. De sílex apareció un bellissimo puñal con escotaduras, un fragmento de puñal sobre hoja recortado en «V», un fragmento de punta de flecha, dos cuchillos o sierras de sílex y numerosas lascas.

Objetos de adorno : Setenta y cinco cuentas de esteatita, una de cerámica roja, tres de calcita, tres de hueso, una de cobre y dos de plomo; tres colgantes cilíndricos apuntados y dos punzones de hueso.

Entre los fragmentos de cerámica aparecen los decorados con zigzag fuertemente incisos y los de cordones en relieve.

Entre los restos óseos inaprovechables se recogieron mil cuatrocientas piezas dentarias.

DOLMEN DE CAPUCIN (Lauret, Hlt.). — Situado a 300 m. al oeste de la granja del mismo nombre (lám. IV).

Arquitectura : Planta 3 de la figura 2. Muy original, las paredes de la antecámara construídas con losas, el corredor dividido en dos. Ha conservado una parte de su pórtico de entrada. La puerta de la antecámara es triangular, y la de la cámara oval ha sido tallada en una o dos losas de 45 cm. de altura. Longitud total, 11 m. Túmulo de 20 m. de diámetro. Orientación, 235º magnéticos.

Ajuar : Excavado y reexcavado por cuatro equipos distintos, únicamente el Coronel Mr. Louis ha publicado sus hallazgos, a saber : un cuchillo y

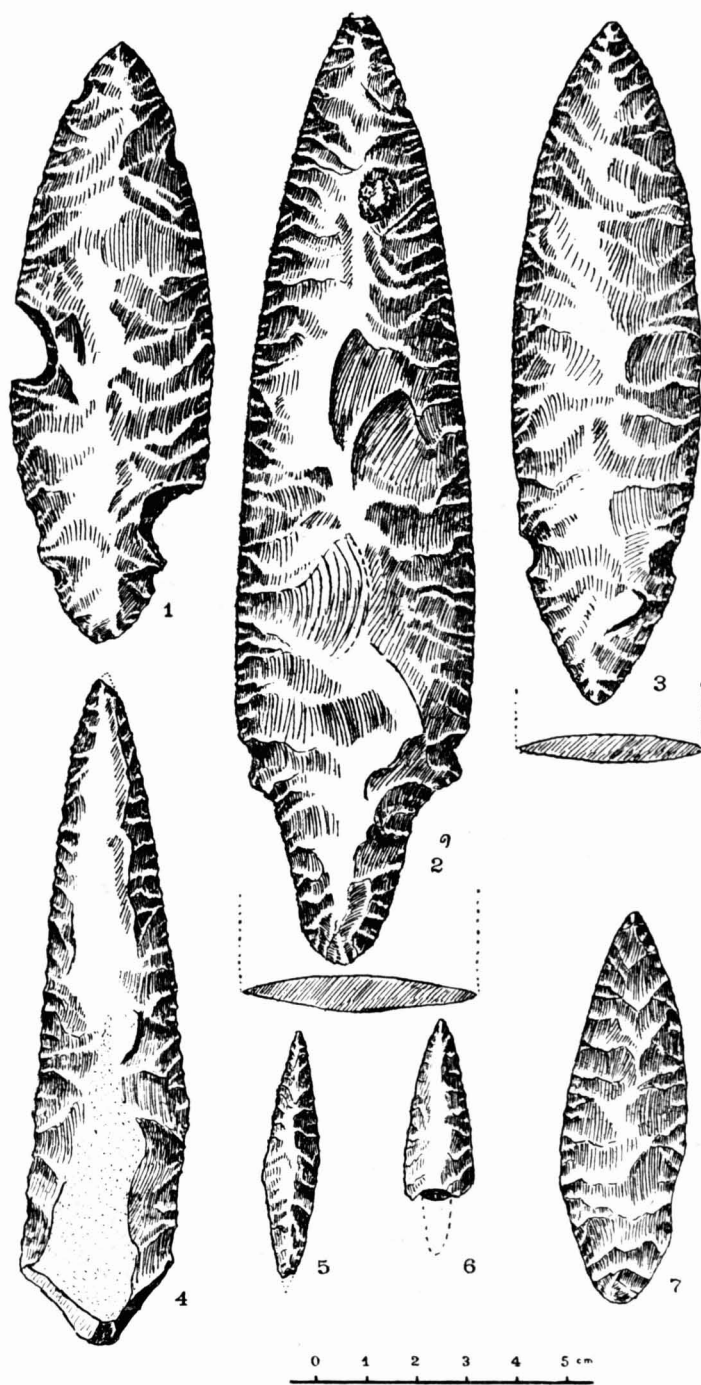


Fig. 6. — Material de sílex del dolmen de Lamalou.

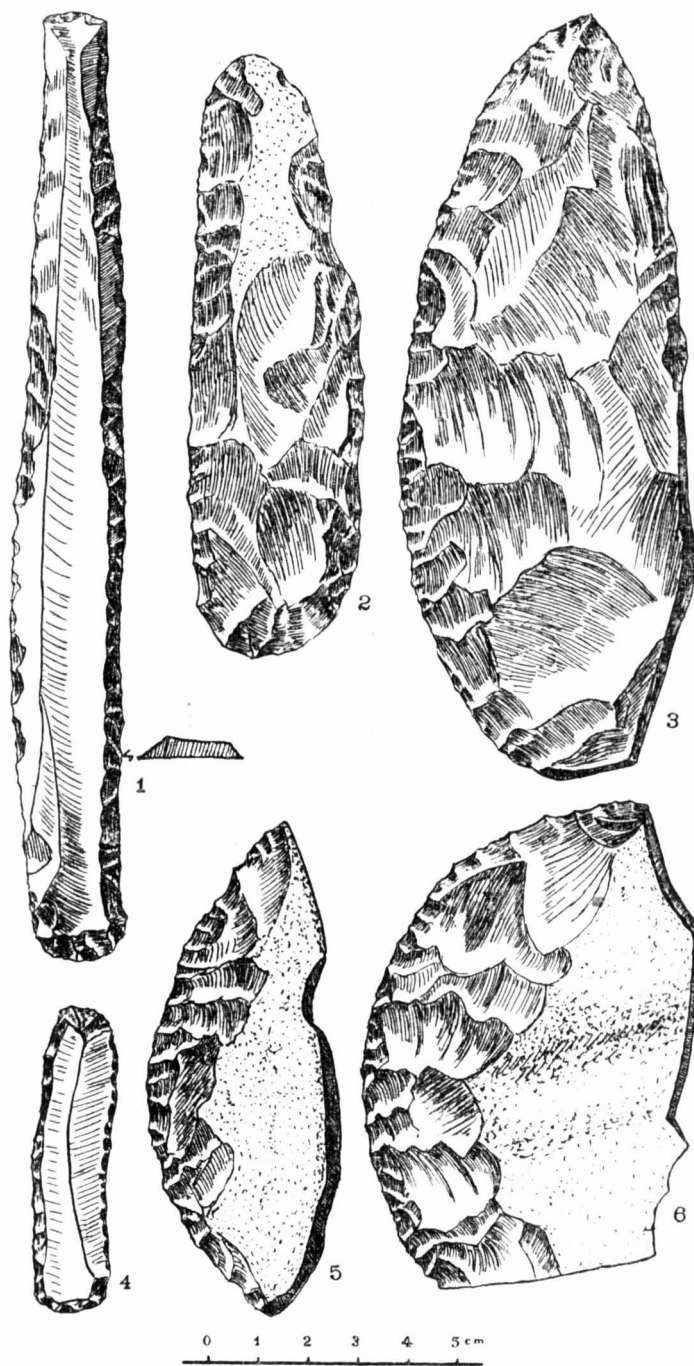


Fig. 7. — Material de sílex del dolmen de Lamalou.



a) Dolmen de Mas Reinhart



b) Dolmen du Camp



a) Dolmen de la Liquière



b) Dolmen de la Limite



a) Dolmen de Lamalou



b) Dolmen de Feuilles



Dolmen de Capucin

siete lascas de sílex, un punzón de hueso, siete cuentas de piedra caliza, blancas; veintiocho de esteatita y cuatro de cobre, dos caninos perforados, una cuenta de calcita, dos cuentas de aletas y cuatro cuentas de tipos varios.

Además, se sabe de las otras excavaciones que fueron hallados diversos puñales de sílex, cuentas y colgantes diversos de cobre y otras materias.

Por el solo examen de la repartición de los dólmenes de corredor con muros de piedra seca en el grupo del Languedoc se ve que han sido introducidos por una población mediterránea que buscaba los minerales de cobre o de plomo. En estas condiciones no es de extrañar que ellos estuvieran bien provistos de cuentas de ambos metales.

Su orientación constante, junto a la pureza y unidad de sus ajuares (a excepción del de Frontignan), los convierten en el producto de una sola civilización, quizá la de los pueblos pastores de las mesetas de tradición campesiense.

Es evidente que ellos son de época eneolítica o, más exactamente, del calcolítico, pues conocen el cobre y el plomo; ellos, sin embargo, nunca los alearon, como se hizo más tarde para obtener bronce cuando faltaba el estaño.

Por mi parte colocaría los dólmenes de corredor simple en el Eneolítico o Calcolítico II. Los dólmenes con corredor y con antecámara, en el Calcolítico III (que hacia su final monta sobre el Bronce I, a causa de la presencia en ellos de los puñales de sílex imitando prototipos metálicos).

Lo que prueba, por el contrario, que ellos son anteriores a las grandes galerías cubiertas pirenaicas del Aude, que pertenecen al Bronce I.

Los dólmenes de corredor con muros de piedra seca son poco numerosos; ellos han sido imitados desde su aparición por los dólmenes sencillos que no parecen ser anteriores; luego, en el Bronce han sido imitados por los dólmenes de corredor con losas. Pero es en definitiva el dolmen simple el que ha prevalecido y ha inundado toda la región del Languedoc.