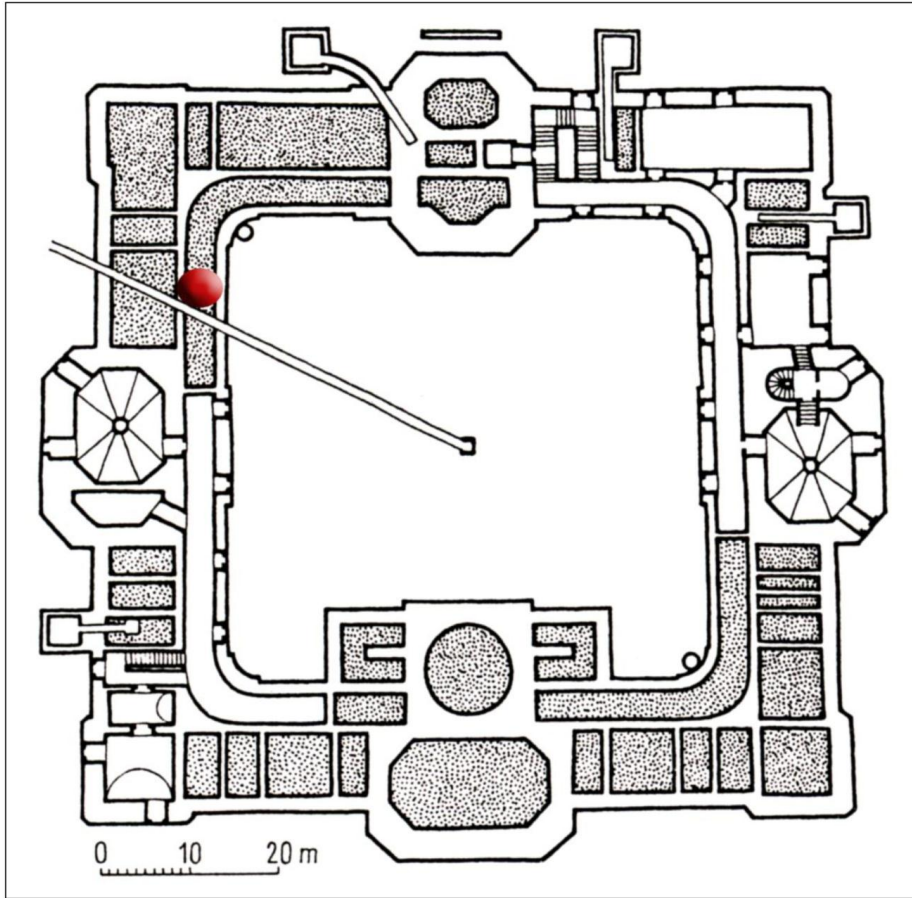


## KÁRPÁTI JÁNOS – THURY LÁSZLÓ

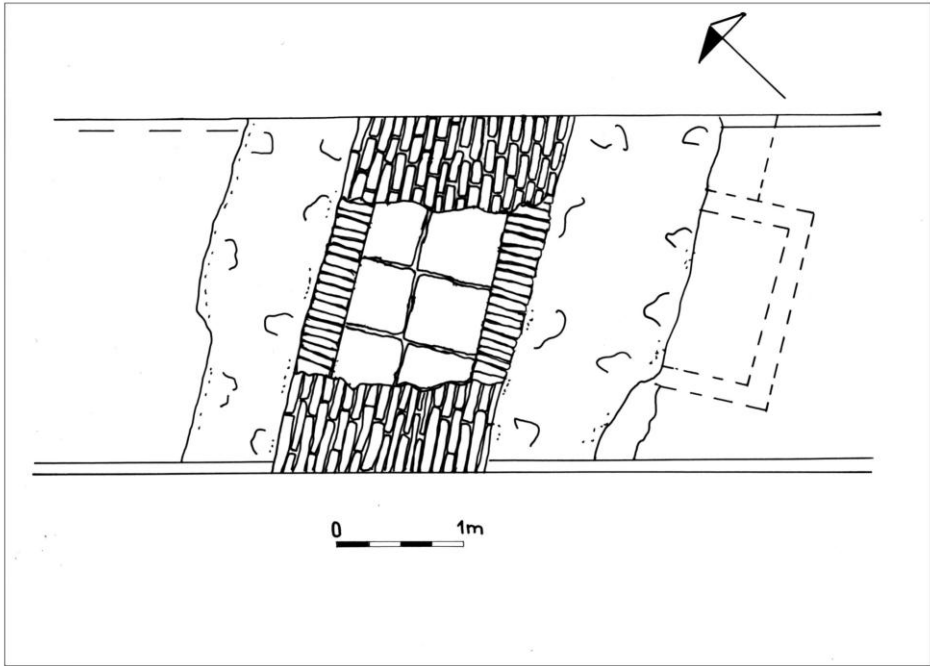
### BAROKK CSATORNA TÁJÉKOZTATÓVAL

A Líceum első telkének megvásárlásától az épület átadásáig húsz év, közel egy nemzedéknyi idő telt el (1756–1785). Korábban a várost többször is elöntötte a megáradt Eger-patak, így a Líceumot megálmodó Eszterházy Károly érsek elhatározta, hogy csatornát építtet az új épület védelmére. A csatorna az udvar közepéről indult, összegyűjtötte az épületről lefolyó csapadékvizet, majd az udvaron és a pincén át északkelet felé vezetve kibukkant az épület északi homlokzatán, a mai Bajcsy-Zsilinszky utcán. Ott valószínűleg egy városi gyűjtőcsatornába torkollott. Balmagassága több mint egy méter, alapjai kőből, falai téglából épültek. Az építő NB mester nevét és az építés befejezésének évszámát (1785) az északi oldalon, a helyiség északi falában örökítette meg.

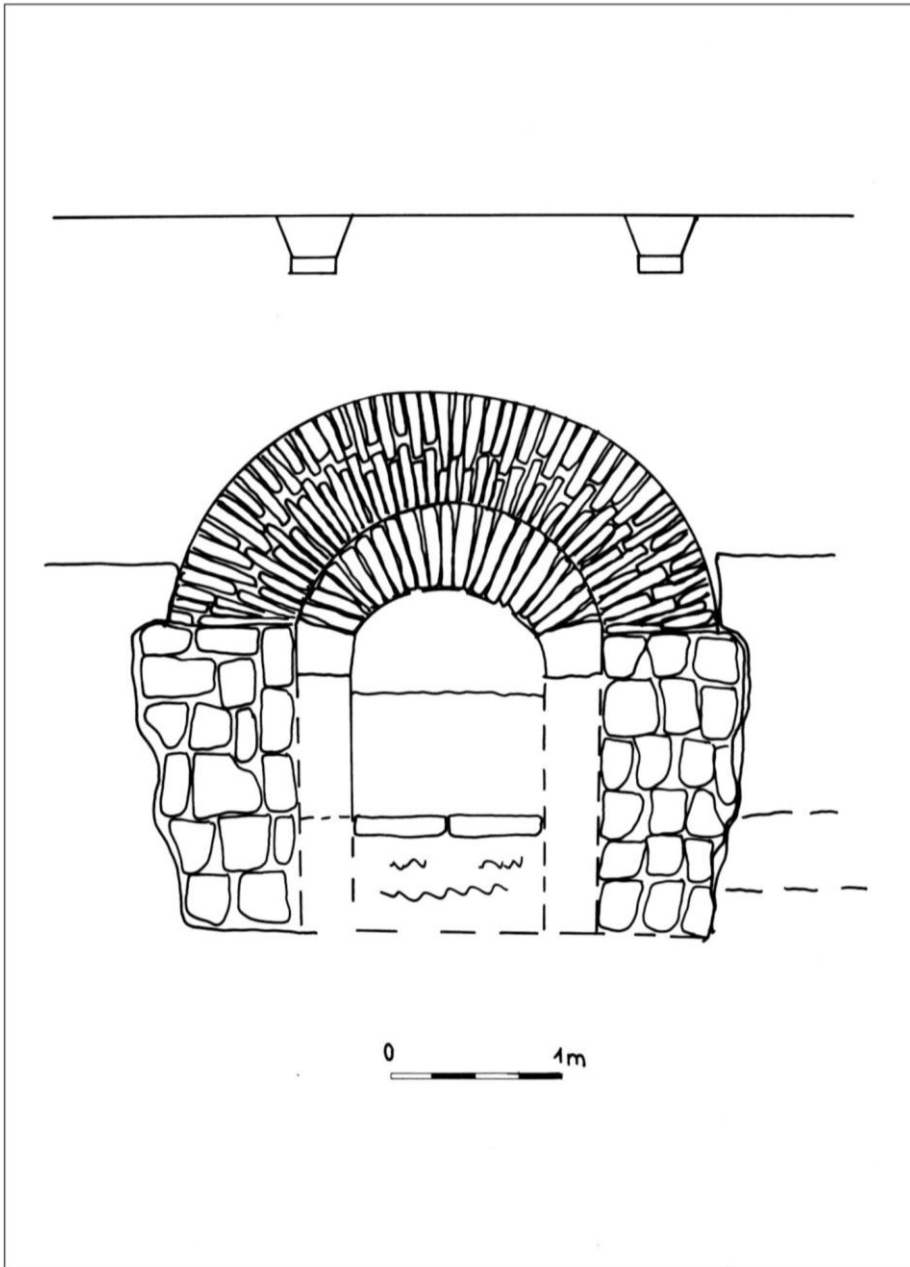
A csatorna egészen napjainkig működött, azonban a Líceum északi homlokzata előtti része a 20. század végi építkezések során megsérült, így eredeti feladatát többé nem tudta betölteni, és az összegyűlt víz visszafolyt az épület falai alá, komoly károkat okozva. A megoldást most egy új vízvezetési rendszer kiépítése, az egykori csatorna elzárása, és pincén belüli szakaszainak elbontása jelentette. A régi csatornából az udvar északi részén és a pincésinten húzódó szakaszokat tudtuk megfigyelni.



*1. rajz: A csatorna Povolny János érseki építész felmérésén  
(1800-as évek: Érseki Levéltár)*



2. rajz: A csatorna felülnézete



3. A rajz: A csatorna metszete a folyosó falában