

Чижова Л.

УДК 91 (477.75)

## ИМЯ В.И. ВЕРНАДСКОГО В ТОПОНИМИКЕ КРЫМА

**Постановка проблемы.** На современном этапе развития науки важнейшей задачей исторического краеведения является пробуждение интереса студентов, школьников и других слоев населения к познанию своего края. **Актуальностью** темы является содействие в изучении исторических корней крымских населенных пунктов, которые несут на себе отпечаток многих исторических событий, с целью сохранения истории становления полуострова и увековечивания имен известных людей, которые жили, работали в Крыму, прославляя его своими делами. Вопросы краеведения были и остаются актуальными в области педагогики.

**Объект исследования** – село Вернадовка Белогорского района, как отражение социально-экономических, политических и бытовых реалий истории Крыма в период 1944-1964 гг.

**Предмет исследования** – история возникновения в Крыму топонима «Вернадовка»: причины появления, а затем исчезновения упомянутого названия села в учетных данных административно-территориального деления Крыма, а также связь крымской Вернадовки с именем академика В. И. Вернадского

**Анализ исследований и публикаций по проблематике работы** показал, что наиболее фундаментальное энциклопедическое издание по истории городов и сел Украины вышло в 70-е годы – это «История городов и сел Украинской ССР» в 26-ти томах, в том числе том: Крымская область [4]. Информация советского периода и по некоторым позициям устаревшая, тем не менее, по многим населенным пунктам Крыма сведения представлены. В 2008 г. издана новая книга «Міста і села України» [5], которая также достаточно информативная и содержит много полезных сведений о населенных пунктах Украины, но о селе Вернадовка информации нет. Тем не менее, в 2009 г. вышла новая книга «Міста і села України. Автономна Республіка Крим. Місто Севастополь» [6, 169], в которой есть небольшое упоминание о с. Вернадовка Белогорского района. В других публикациях о селе Вернадовка, к сожалению, приводятся очень краткие сведения, к примеру «Топонимика Крыма» [17, 187]. Встречается некоторая информация в Интернет-сети, но она не всегда удовлетворяет по достоверности сведений. Проведенная исследовательская работа по указанной теме позволила значительно дополнить существующую информацию и устранить некоторые неточности. Так, ни в одной публикации не изложены причины появления и исчезновения топонима «Вернадовка» в Крыму, а также нет точной даты исключения топонима из учетных данных административно-территориальных преобразований в Крыму. В работе [3, с. 476] указана примерная дата: «в 60-е годы»; В Интернете на сайте Википедия имеются сведения: «В период с 1954 по 1968 годы село присоединили к Русаковке» [2]. Документы ГА АРК дают точную дату 29. 02. 1964 г. [10]. Кроме того, в Википедии дана информация: «В Списке населённых пунктов Крымской АССР по Всесоюзной переписи 17 декабря 1926 г. в состав Старо-Бурульчинского сельсовета Симферопольского района входил Кугей (татарский)». В указанном списке Старо-Бурульчинский сельсовет и село Кугей татарский относятся к Карасубазарскому району [1, с. 332]. Аналогичные сведения указаны в «Алфавитном указателе населенных пунктов Крыма по состоянию на 1926 г.» [1, с. 382]. В других источниках топоним «Вернадовка» только упоминается. В данной статье достоверность информации подтверждается архивными документами.

**Целью данной работы** является создание комплексной картины истории села Вернадовка. Новизна данной статьи состоит в постановке самой проблемы и в решении конкретных исследовательских задач, касающихся изучения судьбы исчезнувшего села.

**Постановка задачи.** На основе анализа информации, полученной от старожилов с. Русаковка Белогорского района; сведений по истории села, полученных в Русаковском райисполкоме и сельской библиотеке; источников по административно-территориальному делению Крыма и других справочников, а также документов ГА АРК установить:

- факт и период существования на территории Крыма села с названием Вернадовка;
- определить причины появления, а затем исчезновения данного топонима на крымском полуострове;
- исследовать связь топонима «Вернадовка» в Крыму и в Печаяевском районе Тамбовской области.

Имя ученого мирового значения академика В. И. Вернадского широко известно в Крыму. О его деятельности на полуострове напоминают многие мемориальные места. Имя великого ученого носит Таврический национальный университет, проспект в г. Симферополе, Малая планета, открытая в Крымской астрофизической Обсерватории и зарегистрированная в международном каталоге под № 2809, карстовая полость № 407-2 на Бабуган-яйле, грязевая сопка на Керченском полуострове, зал в пещере Мраморная на нижнем плато горного массива Чатыр-Даг (2006).

В его честь созданы:

- Мемориальная стела с барельефным изображением академика В. И. Вернадского в вестибюле главного корпуса Таврического национального университета им. В. И. Вернадского (1999);

- Мемориальная строка на стеле в здании ТНУ им. В. И. Вернадского «Выдающиеся ученые, работавшие в Таврическом университете» (1999);

- Мемориальная строка на стеле в здании Верховной Рады АРК, где помещены имена почетных Крымчан (Решением Верховной Рады Автономной Республики Крым от 19 февраля 2003 года № 447-3/03 «За выдающийся личный вклад в развитие науки, плодотворную научную, преподавательскую и



общественную деятельность, участие в создании, становлении первого в Крыму высшего учебного заведения – Таврического национального университета»);

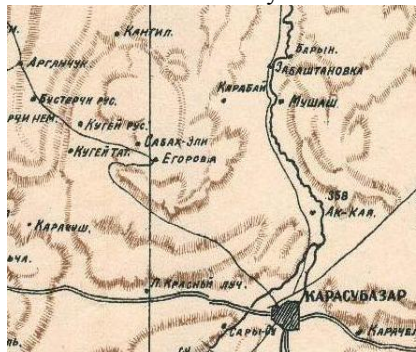
- В Симферополе установлено 4 мемориальные доски на зданиях, связанных с местами работы и проживания В. И. Вернадского в Крыму (2002-2003)

Но есть один объект на нашей крымской земле, о котором до недавнего времени были весьма скромные сведения.

Из малочисленных источников было известно, что в конце 40-х годов в Белогорском районе появился населенный пункт с названием Вернадовка, в 60-е годы Вернадовка была слита с селом Русаковка и исключена из учетных данных административно-территориального деления Крыма.

Проводя исследования по теме, удалось выяснить следующее:

**Вернадовка** (до 1948 г. Когей (Кугей, Кокей) татарский, крымскотатарское – Tatar Kökeу; украинское – Вернадівка) – бывшее село в Белогорском (до 14 декабря 1944 Карасубазарском) районе Крыма, включённое в состав Русаковки.



Первые сведения о селе Когей (Кугей) татарский и русский Карасубазарского района найдены на карте Крыма 1924 г.

(на фрагменте карты с. Кугей – в левой части)

В «Списке населенных пунктов Крымской АССР по Всесоюзной переписи 17 декабря 1926 г.» указан Кугей татарский в составе Старо-Бурульчинского сельсовета Карасубазарского района [1, с. 332], аналогично – в «Алфавитном указателе населенных пунктов Крыма по состоянию на 1926 г.» [1, с. 382]. В 1937 г. был образован Зуйский район и некоторое время с. Когей входило в его состав. «Список колхозов и совхозов на 1940 г. составлен по Зуйскому району» [11]. Вскоре село снова было переподчинено Карасубазарскому (позднее Белогорскому) району, к которому относится до настоящего времени. В 1939 в селе проживало 93 человека [12].

Село находится в 17 км к северо-западу от районного центра г. Белогорск, 40 км от железнодорожной

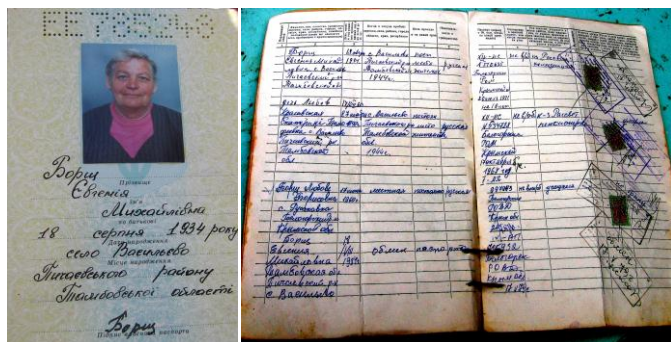


станции г. Симферополь, в предгорной местности второй гряды Крымских гор, на междуречье рек Бурульча и Биюк-Карасу в балке между двух гребней горных хребтов. С южной стороны расположена скала, сложенная из известняка, с пещерой в верхней части (местные краеведы предполагают здесь возможность стоянки древних людей). По историческим данным посредине балки протекала речка, от которой до сих пор остался ручей, питаемый многочисленными родниками. Сейчас Вернадовка – южная часть села Русаковки, состоящая из двух улиц слева от дороги.



Интересен факт полного совпадения названия Крымского села Вернадовка с названием поселка и ж/д станции в Печаяевском районе Тамбовской области на родине академика В. И. Вернадского. Целесообразно было установить: когда и почему этот топоним появился, а затем исчез в Крыму, какова история крымской Вернадовки. За ответами пришлось поехать в с. Русаковку, пообщаться со старожилками, побывать в Русаковском райисполкоме, библиотеке (в которой была возможность познакомиться с историей села, составленной местными историками), а затем, в поисках истины, обратиться в ГА АРК. В результате проведенных исследований, собрана информация, проясняющая поставленные вопросы.

Во время поездки в с. Русаковку удалось установить, что в настоящее время в селе сохранились 2 улицы, которые прежде относились к селу Вернадовка. Удалось разыскать старожилов Шипову Веру Владимировну, Красивскую Екатерину Тимофеевну и Борщ Евгению Михайловну, которые рассказали, что до войны жили в Тамбовской области, Печаяевском районе (Красивская Е. Т. и Борщ Е. М. – в с. Васильево, Шипова В. В. – в с. Подъем, что подтверждают Домовая книга и паспорт). Голод и разруха



войны сильно сказались на населении Тамбовщины. Летом 1944 г. в их селах появились вербовщики по переселению в Крым.

Известен факт, что после освобождения Крыма от немецких захватчиков, на разоренной войной полуостров правительство СССР организовало массовое переселение десятков тысяч русских и украинцев. Крым значительно обезлюдел, но причина была не только в депортации крымских татар, греков, болгар, армян, но и в массовой демобилизации, зверствах немецко-фашистских оккупантов, голода и угона населения на работу в Германию.

12 августа 1944 года вышло Постановление ГКО № 6372, подписанное В. Молотовым, «О переселении колхозников в районы Крыма», которое официально признало начало очередного переселения народов. Сроки ставились жесткие: к октябрю этого же года в Крым должна была переселиться 51 тысяча человек – «добросовестных и трудолюбивых колхозников» из областей РСФСР и УССР». Обязаны были дать переселенцев Тамбовская, Курская, Воронежская, Орловская, Ростовская, Брянская области, Краснодарский и Ставропольский край (в том числе из Тамбовской области планировалось переселить 2000 хозяйств – 6000 человек в Карасубазарский район).

В получивших разнарядку областях желающим читали лекции о табаководстве, садоводстве и виноградарстве, поскольку большинство людей понятия не имели о том, как выращивают эти культуры, рассказывали о тех местах, куда предстоит отправиться, о многом умалчивая и многое рисуя слишком яркими красками. Правительство Крымской АССР обязали отдать территории бывших татарских, болгарских и других выселенных колхозов с имеющимися посевами и насаждениями», а переселенцам предоставить многочисленные пустующие дома – их в то время на полуострове было более чем достаточно. После пяти лет работы в колхозе эти дома бесплатно переходили в собственность переселенцев. Крыму нужны были рабочие руки.

От старожил с. Русаковка стало известно, что ранней осенью 1944 г. 18 семей из сел: Вернадовка, Подъем, Васильево собрались на железнодорожной станции Вернадовка для выезда в Крым. 17 сентября 1944 г. переселенцы прибыли на распределительный пункт железнодорожного вокзала г. Симферополя, где им определили место поселения – деревня Когей татарский, Кангильского сельсовета, Карасубазарского района. В деревне были брошенные татарские дома без окон и дверей, в которых они начали новую жизнь.

На фото: первые «Вернадовцы» Крыма: Медведева М., Красивская А., Шибалкова Н., Шибалкова Е., Святая М., Вовк Е., Васюк М Шипова В. и члены их семей. В послевоенные годы жители района взялись за восстановление разрушенного хозяйства. Население было очень малочисленное, в бригадах работало по 5-8 человек; были только полеводческие и животноводческие бригады.



Среди переселенцев был бывший директор школы из села Васильево – самый образованный и энергичный человек, хороший организатор. В скором времени его приняли на работу в Белогорский исполком. В 1947 г. он приехал к односельчанам с сообщением, что в исполкоме готовится документ о переименовании многих населенных пунктов Крыма и предложил в память об их родных местах (**18 семей уезжали со станции Вернадовка**) деревне **Когей татарский** дать новое название **Вернадовка**.

В ГА АРК удалось найти следующие документы:

– «Протокол № 6 заседания исполнительного комитета Крымской области (сельского) Совета депутатов трудящихся от 29 января 1948 г.

Пункт № 7: О переименовании населенных пунктов Крымской области


«Ввиду несоответствия названий значительного количества населенных пунктов области современным естественно историческим и этнографическим условиям, исполнительный Комитет Крымской области Совета депутатов трудящихся *Решил*:

1. *Переименовать названия населенных пунктов области согласно Приложению*

2. *Просить Совет Министров РСФСР о рассмотрении вопроса, войти с ходатайством в Президиум Верховного Совета РСФСР об утверждении данного решения* [9]

Отдельным документом а ГААРК представлено Приложение:

Перечень населенных пунктов Крымской области, подлежащих переименованию [7]. Среди них: **Когей татарский** – количество населения – 77 человек; новое название **Вернадовка**, причина переименования – **переселенцы из с. Вернадовка**. Жители этого села всегда называли себя «Вернадовцы».



№	Исходное название	Новое название	№	Исходное название	Новое название
1.	Алешкино	Алешкино	16.	Степаново	Степаново
2.	Белогорское	Белогорское	17.	Татарское	Татарское
3.	Васильево	Васильево	18.	Успенское	Успенское
4.	Вернадовка	Вернадовка	19.	Харьковское	Харьковское
5.	Виноградное	Виноградное	20.	Черноморское	Черноморское
6.	Волжское	Волжское	21.	Ягодное	Ягодное
7.	Григорьевское	Григорьевское	22.	Ягодное	Ягодное
8.	Давыдовское	Давыдовское	23.	Ягодное	Ягодное
9.	Давыдовское	Давыдовское	24.	Ягодное	Ягодное
10.	Давыдовское	Давыдовское	25.	Ягодное	Ягодное
11.	Давыдовское	Давыдовское	26.	Ягодное	Ягодное
12.	Давыдовское	Давыдовское	27.	Ягодное	Ягодное
13.	Давыдовское	Давыдовское	28.	Ягодное	Ягодное
14.	Давыдовское	Давыдовское	29.	Ягодное	Ягодное
15.	Давыдовское	Давыдовское	30.	Ягодное	Ягодное

18 мая 1948 г. вышел официальный Указ Президиума Верховного Совета РСФСР о переименовании населенных пунктов Крымской области (1046 наименований) в том числе: **Вернадовка** – (бывший **Когей** татарский) [1, с. 415]

В начале 50-х было массовое переселение жителей Курской, Белгородской, Киевской, Хмельницкой и других областей. Переселенцы поднимали колхозное производство, строили новые дома, развивали экономику, поднимая её на новый уровень. В августе 1950 г. было проведено соединение мелких близлежащих колхозных хозяйств, созданных в период коллективизации 1928-1930 гг.: колхоз им. XVIII партсъезда – село Вернадовка (Когей татарский); колхоз им. В. И. Ленина – села Луговое (Кангыл) и Заполье (Новый Джавлуш); колхоз им. М. Фрунзе – села Зорька (Собах Эли) и Егоровка (Джавлуш); колхоз Свой труд – село Русаковка (Когей русский) [11]. С целью укрупнения была создана сельскохозяйственная артель им. В. И. Ленина с центральной усадьбой в с. Луговое. В 1952 году центральную усадьбу артели перевели в село Русаковка. В 1951–1952 годах были посажены первые гектары послевоенных садов и виноградников, значительно расширились площади зерновых культур, стало развиваться животноводство. Воспоминания старожилов свидетельствуют о том, что село было очень «хлеборобным». У жителей Борщ Е. М. и Шиповой В. В. сохранились медали «За трудовое отличие». Переселенцы продолжали переезд на полуостров. В Крым стали переводить деньги на строительство. К 1953 году колхозы области построили более 4-х тысяч новых домов и примерно столько же капитально отремонтировали старых домов, оставленных депортированными народами. С 1953 г. кампания по переселению стала совсем иной: снимались с места целые хозяйства от руководителей до трактористов, полеводов и скотоводов. Вместе с ними на место отправлялись не только личное имущество, но и колхозное. В 1955 году проведена электрификация села.

В ГА АРК имеется ряд документов, свидетельствующих о существовании села с названием Вернадовка. Это:

- «Список населенных пунктов Крымской области в разрезе административных единиц на 1955 г.» [13] Белогорский район; Сельсовет – Луговской; Центр – Русаковка; Вернадовка (2 км от Русаковки), Луговое, Егоровка, Заполье, Зорька

- «Список сельских Советов и населенных пунктов Крымской области в разрезе административных единиц по состоянию на 1957 г.» [14] : Белогорский район.

Сельсовет Русаковский (Решение об изменении сельсовета № 693 от 7.10.1957).

Центр – Русаковка; Вернадовка, Луговое, Егоровка, Заполье, Зорька

- «Список населенных пунктов Крымской области Белогорского района по состоянию на 1 сентября 1958 г.» [15]

Сельсовет Русаковский:

сёла: Русаковка, Вернадовка, Луговое, Егоровка, Заполье, Зорька.

В Справочнике административно-территориального деления Крымской области на 15 июня 1960 г. так же есть сведения о с. Вернадовка, которая относилась к Белогорскому району, Русаковскому сельсовету [16, с. 19].

В 1963 году, в период укрупнения Белогорского района, сельскохозяйственная артель «им. В. И. Ленина» была переименована в колхоз «Рассвет». Началось интенсивное развитие производства зерновых, винограда, плодовых и эфиромасличных культур, увеличилось молочное стадо, поголовье овец.

В процессе строительства переселенческих домов произошло массовое переселение жителей сел Вернадовка, Зорька, Егоровка, Заполье в села Луговое и Русаковку.

В 1964 г. состоялось заседание Исполнительного комитета

Крымского областного (сельского) Совета депутатов трудящихся,

на котором принято **Решение № 118 от 29 февраля 1964 г.** со следующей

формулировкой: «Рассмотрев представления и материалы райисполкомов по

административно – территориальным вопросам, в целях лучшего

обслуживания населения, сосредоточения земель колхоза, совхоза в границах

одного сельсовета, улучшения административного руководства, хозяйственного

и культурного строительства в сельской местности, исполком областного

(сельского) Советов депутатов трудящихся Решил: (в том числе): **6.**

**Объединить села: по Белогорскому району**

**Русаковка и Вернадовка Русаковского сельсовета в село Русаковка».**

**С этого времени село Вернадовка было исключено из учетных данных**


**административно-территориального деления Крыма.**

Из вышеизложенного следует, что официальное переименование села Когей

(Кугей, Кокей) татарский в село с названием Вернадовка связано с

переселенцами в Крым со станции Вернадовка Моршанского уезда (ныне Печаяевского района),

Тамбовской губернии (ныне области) в 1944 году, о чем **свидетельствуют документы ГА АРК .**



Вместе с тем, широко известно, что **научный** и творческий путь академика В. И. Вернадского был тесно связан с Крымом (с 1882 г.) На протяжении 38 лет он периодически приезжал сюда, совершал многочисленные научные экспедиции, глубоко изучая историю и тщательно исследуя природные богатства полуострова. Будучи председателем Комиссии по изучению естественных производительных сил Крыма (КЕПС), Владимир Иванович высоко оценивал научный потенциал и привлекательность природы крымской земли. Ученый исходил и изъездил Крым от Севастополя, мыса Фиолент, через Байдарскую долину, Бахчисарайский, Симферопольский, Карасубазарский (ныне Белогорский), затем Феодосийский и Керченский районы. В Карасубазарском районе у с. **Пролом** ученый обнаружил месторождение **Кила** (кеффекилита) – редкого ископаемого продукта отложений вулканического пепла, который представляет научный интерес до настоящего времени; с геологической и археологической точки зрения большой интерес вызвал мощный **известняковый массив горы Ак-Кая**; у с. **Еленовка** Вернадский обнаружил месторождение **графита** в кристаллических сланцах.

Был ли ученый непосредственно в селе Когей татарский – однозначных сведений нет, но точно известно, что он детально **исследовал близ лежащую местность на наличие природных ресурсов**.

Имеет смысл рассмотреть еще один исторический факт, являющийся важным связывающим звеном. Известно, что нынешние села: Вернадовка, Подъем и Каменка в середине XIX века составляли единое имение «Вернадовка» Моршанского уезда Тамбовской губернии, которое В. И. Вернадский получил в наследство после смерти отца (1884 г.) вместе с железнодорожной станцией с названием «Вернадовка». В 1870 г. шло строительство Сызрано-Вяземской железной дороги, которая должна была соединить Пензу, Рязань и Москву. Отец В. И. Вернадского – Иван Васильевич (хозяин имения), добился, чтобы железная дорога была построена в непосредственной близости от его помещичьей усадьбы. Для строительства он безвозмездно выделил участок земли под железнодорожную станцию, вокзал и станционные постройки. Новая станция, которая находилась в границах имения, стала называться по фамилии владельца окружающей земли – Вернадовка. Это же название получил и хутор. Хозяином Вернадовки в 1885 г. стал В. И. Вернадский, который значительно благоустроил имение и на протяжении многих лет заботился о своих крестьянах. Лето 1891 года выдалось засушливым и в центральных губерниях России, как следствие неурожая, начался **голод**.

Вернадский **создал комитет в помощь голодающим**; с помощью своих друзей по студенческим годам (А. Корнилова, В. Келлера, Л. Обольянинова) организовал сбор денежных средств. Частные пожертвования из России и Франции позволили открыть более 100 бесплатных столовых, закупить и затем безвозмездно раздать 479 лошадей, закупленным фуражом поддержать более 2 тысяч крестьянских лошадей. Таким образом была оказана



помощь 8 волостям Моршанского и 2 волостям Кирсановского уездов. Благодаря бескорыстному труду Вернадского и его друзей было спасено от голода около шести тысяч крестьян. В 1893 г. был составлен отчет под названием «Семь месяцев среди голодающих крестьян» (о помощи голодающим некоторых местностей Моршанского и Кирсановского уездов Тамбовской губернии в 1891-1892 гг.)

Земской деятельности Вернадский отдавал много сил и времени. В 1892 г. он был избран гласным Моршанского уездного и Тамбовского губернского земских собраний, членом Попечительства о безлошадных крестьянах Моршанского уезда Тамбовской губернии. В память об умершем старшем брате Николае, Владимир Иванович на свои деньги построил школу в соседнем с. Вернадовкой селе Подъем. До 1917 года он следил за ее развитием, снабжал пособиями, занимался подготовкой учителей и поддерживал их материально. Большое внимание он уделял земской медицине: организовывал санитарные пункты, открывал новые больницы. Особенного внимания охрана здоровья населения Тамбовщины потребовала в 1893 г., весной со стороны Поволжья, нагинулась холера, а затем дифтерия, борьба с которыми заняла много времени и сил. В 1903 г., при активном участии Вернадского, земство приняло решение о строительстве дороги с твердым покрытием Печаво – Вернадовка. Владимир Иванович бесплатно выделил участок земли для дороги и на свои деньги построил мост через речку Красная.



(Фото: Вернадский в с. Красновка Тамбовской области)

Приведенная информация указывает на активную земскую деятельность Владимира Ивановича, его бескорыстную помощь крестьянам Моршанского уезда, в том числе – крестьянам своего имения.

Символично, что **дети и внуки людей** из сел Вернадовка, Подъем (бывшая усадьба Вернадских), Васильево (близ лежащее село), для которых В. И. Вернадский так много сделал в период голода, болезней, разорения и безграмотности, гонимые голодом и разрухой Великой отечественной войны, переехали в Крым, подняли после разрухи селение, носящее имя спасителя своих родственников для сохранения памяти о своей Родине – Вернадовке.


Крым играл огромную роль в жизни ученого. Об этом свидетельствует его постоянное стремление вернуться сюда и даже связать с ним свою жизнь. Значительна роль академика В. И. Вернадского в

развитии науки в Крыму, создании научной школы; неоценимы его организаторская, педагогическая и общественная деятельность. Владимир Иванович активно поддерживал идею создания на крымской земле высшего учебного заведения и лучший памятник для него – это Таврический национальный университет, в котором он был профессором, ректором. Крымчане гордятся своим великим земляком и чтят память о нем.



Учитывая заслуги академика В. И. Вернадского перед Крымом и людьми своего поместья, а также в связи со 150-летием со дня рождения великого ученого, имеет смысл инициировать создание в этом селе мемориального знака, связанного с его именем. Возможно, предложение о присвоении школе села Русаковка имя В. И. Вернадского с установлением мемориальной доски. В настоящее время в селе живут люди (со своими детьми, внуками и правнуками), переселенные в послевоенные годы из бывшего имения В. И. Вернадского, в том числе из с. Подъем (свидетельствует прилагаемый документ на Шипова А. Н., где указано место

рождения: РСФСР, Тамбовская область, Печаевский район, Подъёмский сельсовет, с. Подъём), в котором В. И. Вернадский построил на свои деньги школу и содержал её 29 лет. Необходимо сохранить в памяти села и всего Крыма имя В. И. Вернадского.



В 2009 г. Научно-производственный центр «Союзкарта» издал топонимическую карту с названием «Призраки прошлого на карте Крыма», включающую 1708 исторических названий, среди которых значится населенный пункт с названием «Вернадовка – Когей тат.» (левый верхний угол) [9].

В будущем, желательно, вернуть населенному пункту название «Вернадовка», чтобы этот важный для Крыма топоним перестал быть «призраком прошлого».

**Выводы.** Проведенные исследования

позволили установить истинную причину появления топонима «Вернадовка» в Крыму, точные сроки его существования и исчезновения из учетных данных административно-территориального деления Крыма. В результате проведенных работ удалось установить следующее:

1. Село с названием «Вернадовка» действительно существовало на территории Крыма, входило в состав Луговского (до 1957 г.), затем Русаковского сельсовета, Белогорского района;
2. Топоним «Вернадовка» появился в Крыму в связи с изданием Указа Президиума ВС РСФСР о переименовании населенных пунктов Крыма от 18 мая 1948 г., в том числе по Белогорскому району село Когей (Кокей) татарский было переименовано в село Вернадовка;
3. Причина переименования села – переселенцы со станции Вернадовка Тамбовской области;
4. Село Вернадовка исключено из учетных данных административно-территориального деления Крыма в период укрупнений колхозов и совхозов Решением Исполнительного комитета Крымского областного (сельского) Совета депутатов трудящихся ( № 118 от 29 февраля 1964 г.).
5. Установлена связь крымской Вернадовки с именем академика В. И. Вернадского.

Вся вышеизложенная информация обоснована документами ГААРК.

Проведенная исследовательская работа позволила значительно дополнить существующую информацию и устранить неточности некоторых публикаций по истории с. Вернадовка, Русаковского сельсовета, Белогорского района.

#### Источники и литература:

1. Административно-территориальные преобразования в Крыму. 1783-1998 гг. : справочник. – Симферополь : Таврия Плюс, 1999. – 459 с.
2. Вернадовка (Крым) : [Электронный ресурс]. – Режим доступа : [http://ru.wikipedia.org/wiki/Вернадовка\\_\(Крым\)](http://ru.wikipedia.org/wiki/Вернадовка_(Крым))
3. Ена В. Г. Открыватели земли Крымской / В. Г. Ена., Ал. В. Ена, Ан. В. Ена. – Симферополь, 2007. – 536 с.
4. История городов и сел Украинской ССР : в 26-ти т. Крымская область. – К. : Ин-т истории АН УССР, 1974. – 623 с.
5. Міста і села України / Українське наукове товариство краєзнавства, геральдики і фалеристики, Українська Академія геральдики, товарного знаку, та логотипу, Український фонд культури. – К. : Український видавничий консорціум, 2008. – 555 с.
6. Міста і села України. Автономна республіка Крим. Місто Севастополь : історико-краєзнавчі нариси / Українське наукове товариство краєзнавства, геральдики і фалеристики, Українська Академія геральдики, товарного знаку, та логотипу. – К. : Український видавничий консорціум, 2009. – 478 с.
7. Перечень населенных пунктов Крымской области, подлежащих переименованию // ГААРК. – Ф. Р 3284. – Оп. 4. – Д. 15. – Л. 18.

8. Призраки прошлого на карте Крыма : топонимическая карта / подгот. А. П. Павленко; ред.-картограф В. Н. Донитраш. – Симферополь : Научно-производственный центр «Союзкарта», 2009.
9. Протокол № 6 заседания исполнительного комитета Крымской области Совета депутатов трудящихся от 29 января 1948 г. // ГААРК. – Ф. Р. 3287. – Оп. 2. – Д. 458. – Л. 8.
10. Протокол № 4 заседания исполнительного комитета Крымской области (сельского) Совета депутатов трудящихся от 29. 02. 1964 г. // ГААРК. – Ф. Р. 3287. – Оп. 6. – Д. 85. – Л. 9.
11. Список колхозов и совхозов Крыма по состоянию на 1940 год // ГААРК. – Ф. Р. 30. – Оп. 1. – Д. 441. – Л. 27.
12. Список населенных пунктов Крыма на 1939 г. // ГААРК. – Ф. Р. 219. – Оп. 1. – Д. 111. – Л. 50.
13. Список населенных пунктов Крымской области в разрезе административных единиц на 1955 г. // ГААРК. – Ф. Р. 3287. – Оп. 4. – Д. 111. – Л. 22.
14. Список сельских Советов и населенных пунктов Крымской области в разрезе административных единиц по состоянию на 1957 г. // ГААРК. – Ф. Р. 3287. – Оп. 4. – Д. 132. – Л. 10.
15. Список населенных пунктов Крымской области Белогорского района по состоянию на 1 сентября 1958 г // ГААРК. – Ф. Р. 3287. – Оп. 4. – Д. 141. – Л. 5.
16. Справочник административно-территориального деления Крымской области на 15 июня 1960. – Симферополь : Крымиздат, 1960. – 158 с.
17. Топонимика Крыма : сб. статей памяти И. Л. Белянского. – Симферополь : Универсум, 2010. – 376 с.

**Яцков А.В.**

## **МУЗЫКАЛЬНАЯ КУЛЬТУРА КРЫМА ПЕРВОГО ПОСЛЕВОЕННОГО ДЕСЯТИЛЕТИЯ: ВОССТАНОВЛЕНИЕ, ОБНОВЛЕНИЕ, СТАБИЛИЗАЦИОННЫЕ ПРОЦЕССЫ**

Культурная жизнь Крыма (в частности, и музыкальная) долгое время пребывала вне зоны пристального внимания музыковедческой науки. Это обуславливалось рядом объективных причин, в первую очередь связанных с существенным географическим отдалением региона от центра, что придавало ему некую обособленность, герметичность, изолированность и, в тоже время, способствовало самобытности, даже уникальности. Однако, несмотря на столь ощутимую дистанцию территориального «разрыва», в Крыму происходило такое своё становление и развитие культурной жизни, которое было преисполнено, подчас, куда более значительными и яркими событиями, нежели в самой украинской столице и близлежащих к ней территориях. Всё это наделяло крымский регион признаками определённой самодостаточности, претендующей на роль формирования своеобразной подсистемы в общей целостности развития национального художественного процесса.

*Актуальность* настоящей статьи обусловлена, во-первых, необходимостью исследования искусства отдельных регионов Украины для создания целостной картины развития украинской национальной культуры XX века; во-вторых, отсутствием в современном музыковедении комплексного анализа профессиональной музыкальной культуры Крыма; далее, значимостью достижений искусства Крыма в формировании общенациональных признаков современной украинской музыкальной культуры, и, наконец, важностью периода глобальных катаклизмов, духовных потрясений и кардинальных смен жизненных идеалов: именно на такой основе происходило становление культуры региона и профессионализация его основных сфер.

*Цель* данной статьи – выявить особенности развития академической музыкальной культуры Крыма и определить её роль в контексте культуры современной Украины. В связи с этим *объектом исследования* стала музыкальная культура Крыма первого послевоенного десятилетия XX века как один из важнейших историко-культурных феноменов в общенациональном контексте.

В связи с этим *основные задачи исследования* состояли в том, чтобы:

- охарактеризовать главные предпосылки социокультурного развития Крыма исследуемого периода;
- очертить и проследить основные направления и интенсивность развития музыкальной культуры региона в аспекте её академического роста;
- осветить гастрольно-концертную жизнь Крыма данного периода;
- охарактеризовать деятельность Симферопольского музыкального училища имени П.И. Чайковского и Крымской государственной филармонии как основных центров музыкальной культуры полуострова.

В послевоенный период, начиная с конца 1940-х, в музыкальной жизни Крыма, как и в целом на Украине, начала заново возрождаться концертная практика. «В послевоенное время [она. – А.Я.] особенно возросла и проявила всю разнообразность форм. Возобновили свою работу, прерванную событиями ВОВ, многочисленные концертные и музыкально-драматические учреждения, исполнительские коллективы <...>. Создаются и крепчают музыкально-культурные отношения Украины в международном масштабе. Про это свидетельствуют триумфальные зарубежные гастроли Государственного Украинского народного хора, Государственного заслуженного ансамбля танца УССР, Закарпатского заслуженного народного хора, Государственной заслуженной капеллы бандуристов, украинских артистов-солистов, успешное участие украинских музыкантов-исполнителей на международных конкурсах и фестивалях, а также многочисленные гастроли зарубежных артистов <...> в СССР, в частности на Украине» [2, с.81]. Все это нашло свое отражения и в музыкальной жизни крымского полуострова.