

Open Access, August 2020

p-ISSN : 2087-9423

e-ISSN : 2620-309X

J. Ilmu dan Teknologi Kelautan Tropis, 12(2): 543-556<http://journal.ipb.ac.id/index.php/jurnalikt>DOI: <http://doi.org/10.29244/jitkt.v12i2.23454>

**KEPADATAN DAN POLA PERTUMBUHAN TERIPANG *Holothuria scabra*,
Holothuria atra dan *Bohadchia marmorata* SERTA ASOSIASINYA DENGAN
LAMUN DI PESISIR PULAU AMBON, SAPARUA, OSI
DAN MARSEGU, PROVINSI MALUKU**

***DENSITY AND GROWTH PATTERN OF SEA CUCUMBERS *Holothuria scabra*,
Holothuria atra and *Bohadchia marmorata* AND THEIR ASSOCIATION WITH
SEAGRASS IN COASTAL AREA OF AMBON, SAPARUA, OSI
AND MARSEGU ISLAND, MALUKU PROVINCE***

Yunita Luhulima^{1*}, Neviaty P. Zamani², & Dietriech G. Bengen²

¹Program Studi Ilmu Kelautan, FPIK, Sekolah Pascasarjana IPB, Bogor, 16680, Indonesia

²Departemen Ilmu dan Teknologi Kelautan, FPIK-IPB, Bogor, 16680, Indonesia

*E-mail: yunitaluhulima@yahoo.co.id

ABSTRACT

Holothuria scabra, *Holothuria atra*, and *Bohadchia marmorata* are sea cucumber species with very diverse habitat and commonly dominant than other species. This study aims to analyze the density and growth pattern sea cucumbers of *Holothuria scabra*, *Holothuria atra*, and *Bohadchia marmorata* and their association with seagrass Ambon, Osi, and Marsegu Island. The association of sea cucumber and seagrass was analyzed using Correspondence Analysis (CA). The research was conducted in October 2019 to November 2019. Sampling was carried out at three stations representing each location by using a 1m² quadrant. The results show that sea cucumber density ranged from 4.0 to 6.6 ind/100 m². Overall, sea cucumber's growth pattern is a negative allometric of which the length growth is faster than the weight growth. *Thalassia hemprichii* is one of the seagrass species with the highest density (64407 ind/100 m²), while *Halodule pinifolia* has the lowest density (900 ind/100 m²). The result of the correspondence analysis showed that there is three association group between sea cucumber and seagrass. The overall result shows that seagrass density affects the density and distribution of sea cucumber.

Keywords: density, deposit feeder, *Holothuroidea*

ABSTRAK

Holothuria scabra, *Holothuria atra* dan *Bohadchia marmorata* merupakan jenis teripang dengan habitat yang sangat beragam dan umumnya ditemukan dalam jumlah yang dominan dibandingkan jenis lainnya. Penelitian ini bertujuan untuk menganalisis kepadatan dan pola pertumbuhan teripang *H. scabra*, *H. atra* dan *B. marmorata* serta asosiasinya dengan jenis lamun di pesisir Pulau Ambon, Pulau Osi dan Pulau Marsegu. Asosiasi teripang dengan lamun dianalisis dengan menggunakan analisis koresponden (CA). Penelitian dilakukan pada bulan Oktober 2019 sampai November 2019. Pengambilan sampel dilakukan pada 3 stasiun yang mewakili masing-masing lokasi dengan menggunakan kuadran 1m². Hasil penelitian mendapatkan kepadatan teripang berkisar dari 4,0 sampai 6,6 ind/100 m². Secara keseluruhan pola pertumbuhan teripang adalah allometrik negatif dimana pertumbuhan panjang lebih cepat dibandingkan dengan pertumbuhan berat. *Thalassia hemprichii* merupakan jenis lamun dengan kerapatan tertinggi sebesar 64407 ind/100 m² dan *Halodule pinifolia* adalah jenis terendah sebesar 900 ind/100 m². Hasil koresponden analisis menunjukkan adanya tiga kelompok asosiasi antara teripang dengan lamun. Berdasarkan hasil penelitian menunjukkan bahwa Perbedaan jenis lamun dan kerapatan lamun berdampak pada kepadatan dan penyebaran jenis teripang.

Kata kunci: deposit feeder, *Holothuridae*, kerapatan

I. PENDAHULUAN

Teripang merupakan komponen utama padang lamun (Hamel *et al.*, 2001) yang tergolong dalam filum Echinodermata, kelas Holothuridae dengan nama lain *beche-de-mer* atau gamet. Umumnya teripang terdistribusi di seluruh samudera dan hidup pada daerah perairan dangkal yang dekat dengan lamun, rumput laut, dan terumbu karang sampai pada kedalaman 20 m dengan kondisi perairan yang tidak tercemar. Teripang dikenal memiliki peran ekologis sebagai *deposit feeder* sehingga mampu mengolah substrat yang ditempatinya sebagai penyedia makanan dalam bentuk telur, larva dan juvenil bagi biota laut (Purcell *et al.*, 2016). Pada tahun 2008 Kementerian Kelautan Perikanan (KKP) melaporkan bahwa volume produksi teripang di Maluku meningkat menjadi 563 ton dengan penjualan senilai Rp 58.300.500.000,00 peningkatan ini dipengaruhi oleh tingginya permintaan pasar global untuk memenuhi kebutuhan konsumsi dan farmasi, hal ini dikarenakan teripang merupakan sumber bahan makanan di beberapa negara bagian Asia dan Timur Tengah serta berperan sebagai sumber obat-obatan untuk mengatasi berbagai jenis penyakit (Bordbar, 2011). Akibatnya, sangat berdampak pada populasi teripang di alam.

Ekosistem lamun menjadi habitat yang sangat baik untuk kehidupan teripang karena memiliki produktifitas primer yang tinggi dan mendapat pasokan nutrisi secara langsung dari daratan sehingga ekosistem ini sangat kaya akan kandungan bahan organik (Bengen, 2001). Lamun dapat ditemukan pada zona intertidal jernih dengan sirkulasi air yang baik, substrat lumpur berpasir dan kaya akan bahan organik sampai pada kedalaman 40 m (Newmaster *et al.*, 2011; Short dan Novak, 2016).

Beragamnya jenis lamun dan jenis substrat akan mempengaruhi kelimpahan, dan jenis teripang di alam, Guliano *et al.* (2014) menyatakan bahwa kepadatan teripang terendah ditemukan pada ekosistem

lamun, hal ini berbeda dengan hasil penelitian Ristina *et al.* (2018) bahwa kepadatan teripang ditemukan paling rendah pada kerapatan lamun yang jarang dan sebaliknya teripang paling tinggi ditemukan pada kerapatan lamun yang padat dengan hubungan korelasi r sebesar 0,914. Beberapa jenis teripang yang terkenal, dan memiliki distribusi yang luas adalah *H. scabra*, *H. atra* dan *B. marmorata*, menjadi sangat menarik untuk dikaji sehingga tujuan dari penelitian ini adalah menganalisis kepadatan dan pola pertumbuhan *H. scabra*, *H. atra* dan *B. marmorata* serta asosiasinya dengan lamun di pesisir Pulau Ambon, Pulau Saparua, Pulau Osil, dan Pulau Marsegu.

II. METODE PENELITIAN

2.1. Waktu dan Lokasi Penelitian

Penelitian ini dilakukan dari Bulan Oktober sampai dengan November 2017 di Pulau Ambon (Suli), Pulau Saparua (Paperu), Pulau Osil, dan Pulau Marsegu, Provinsi Maluku (*Figure 1*).

2.2. Penentuan Stasiun

Setiap lokasi penelitian ditetapkan 3 stasiun penelitian yang mewakili masing-masing lokasi. Setiap stasiun dibagi menjadi 3 substasiun. Substasiun ditempatkan tegak lurus (*line transek*) dari pesisir pantai menuju laut sampai pada batas daerah lamun. Jarak antara sub-sub stasiun adalah 50 m dan jarak antar kuadran adalah 20 m. Total kuadran pada Pulau Ambon adalah 129, yang terdiri dari lokasi Suli 82 kuadran dan lokasi Paperu 47 kuadran, Pulau Osil 68 kuadran, dan Pulau Marsegu 51 kuadran.

2.3. Pengambilan Data Lamun dan Data Teripang

Pada setiap transek garis dibentangkan kuadran 1×1 (1m^2) untuk pengambilan sampel lamun dan pada transek yang sama juga dilakukan pengambilan data teripang. Sampel lamun yang dilihat adalah komposisi jenis (English *et al.*, 1994), dan kerapatan

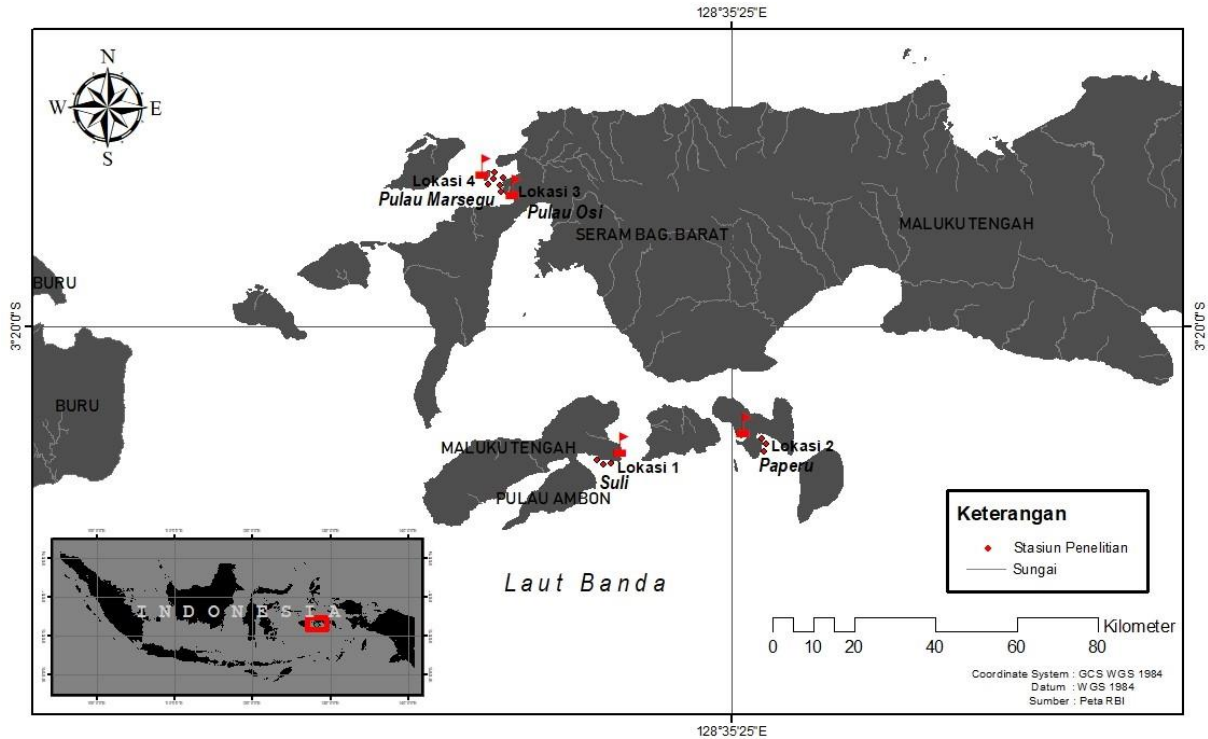


Figure 1. Map of sampling site in Ambon, Saparua, Osi, and Marsegu Islands, Maluku Province.

jenis, sedangkan transek teripang diidentifikasi untuk jenis *H. scabra*, *H. atra*, dan *B. marmorata* berdasarkan (Purcell *et al.*, 2014), menghitung kepadatan teripang dan melakukan pengukuran berupa panjang dan berat, setelah pengukuran tersebut dilakukan sampel teripang dikembalikan ke habitatnya.

2.4. Analisis Data

2.4.1. Kepadatan Teripang

Kepadatan teripang dihitung dengan menggunakan rumus menurut Krebs (1978):

$$N = \frac{\sum n_i}{A} \dots\dots\dots (1)$$

Keterangan: *N* adalah kepadatan teripang (ind/m²); $\sum n_i$ adalah jumlah total jenis-*i* (individu); *A* adalah luas area (m²).

2.4.2. Hubungan Panjang Berat dan Faktor Kondisi

Pengukuran hubungan panjang berat

teripang dianalisis berdasarkan Ricker (1975) sedangkan faktor kondisi dianalisis berdasarkan Le Cren (1951):

$$W = aL^b \text{ dan } K_n = W/W^* \dots\dots\dots (2)$$

Keterangan: *W* adalah berat basah teripang (gram); *a* adalah intersep (perpotongan kurva hubungan panjang berat dengan sumbu -*y*); *L* adalah panjang teripang (cm); *b* adalah koefisien hubungan panjang berat; *K_n* adalah faktor kondisi relatif; *W** adalah berat teripang yang teramati berdasarkan persamaan hubungan Panjang berat; *L* adalah panjang teripang (cm).

2.4.3. Kerapatan Jenis Lamun

Kerapatan jenis (*K_i*) dianalisis berdasarkan English *et al.* (1994):

$$K_i = \frac{\sum n_i}{A} \dots\dots\dots (3)$$

Keterangan: K_i adalah kerapatan jenis i ; Σn_i adalah jumlah total individu ke i ; A adalah luas total area pengambilan contoh (m^2).

Kerapatan jenis lamun selanjutnya dibagi menjadi lima kelas kerapatan sebagaimana pada *Table 1* (Braun-Blanquet, 1965).

Table 1. Type of density class of seagrass.

Level	Density (ind/100 m ²)	Category
1	< 2,500	Rarely
2	>2,500 – 7,500	Rare
3	>7,500 – 12,500	Rather tight
4	>12,500 – 17,500	Tight
5	>17,500	Tightly

2.4.4. Asosiasi Teripang dan Lamun

Asosiasi antara jenis teripang dan jenis lamun menggunakan matriks data yang terdiri dari jenis teripang pada baris dan jenis lamun pada kolom. Data selanjutnya dianalisis dengan menggunakan Analisis Koresponden (*Correspondence Analysis, CA*) (Bengen, 2000). Analisis ini didasarkan pada matriks data i (kerapatan lamun dan kepadatan teripang) dan j kolom (stasiun) dimana kepadatan teripang dan kerapatan lamun yang ditemukan ataupun vegetasi untuk stasiun ke- j pada baris ke- i dan kolom ke- j .

III. HASIL DAN PEMBAHASAN

3.1. Kepadatan Teripang

Kepadatan setiap jenis teripang sangat bervariasi setiap stasiun (Dissanayake & Stefasson, 2012). Kepadatan teripang yang ditemukan pada lokasi penelitian (*Figure 2* dan *Figure 3*) berkisar dari 3,2 sampai 7,4 ind/100 m². Kepadatan tertinggi ditemukan pada jenis *H. scabra*. Kepadatan total masing-masing jenis *H. scabra*, *H. atra* dan *B. marmorata* di lokasi Suli adalah 19,8 ind/100 m², 12,6 ind/100 m² dan 15,3 ind/100 m², Paperu adalah 14,1 ind/100 m², 14,8 ind/100 m², dan 12 ind/100 m². Osi 17,2 ind/100 m², 14,4 ind/100 m², 14,1 ind/100 m² dan Marsegu hanya ditemukan *H. scabra* 15,3 ind/100 m², dan *H. atra* 14,6 ind/100 m² dengan total kepadatan ketiga jenis pada Suli 47,74 Paperu 40,9 Osi 45,7 dan Marsegu 29,9 ind/100 m².

Tinggi rendahnya kepadatan teripang pada suatu perairan umumnya dipengaruhi oleh faktor alam yaitu daya dukung lingkungan dan cara hidup yang soliter (Lee *et al.*, 2008; Namukose *et al.*, 2016; Mulyani *et al.*, 2017) juga menambahkan bahwa kehadiran predator dapat menjadi indikator menurunnya kepadatan teripang di alam karena terjadi persaingan untuk memperoleh ruangan dan habitat. Gutierrez *et al.* (2014) menyatakan bahwa predator dari teripang

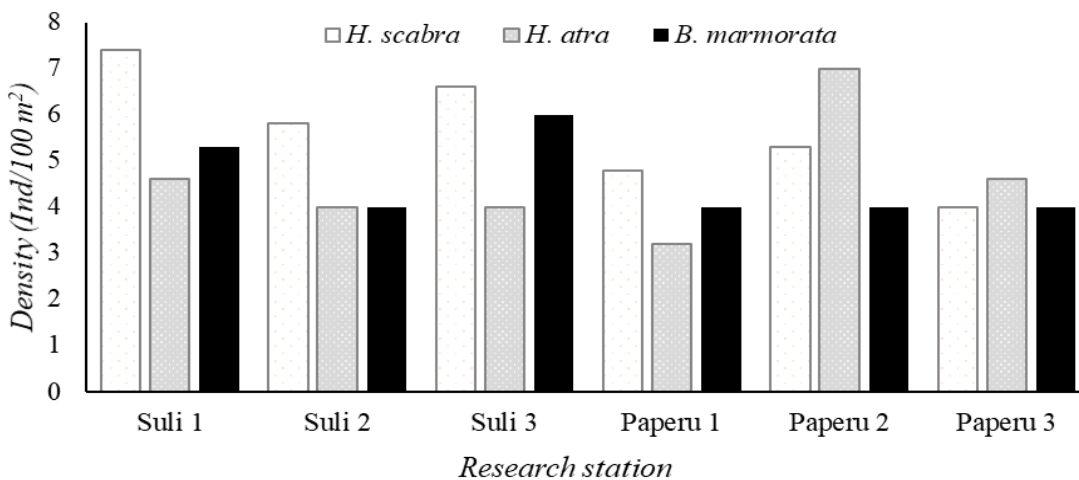


Figure 2. Density of H. scabra, H. atra and B. marmorata in Ambon Island (Suli dan Paperu).

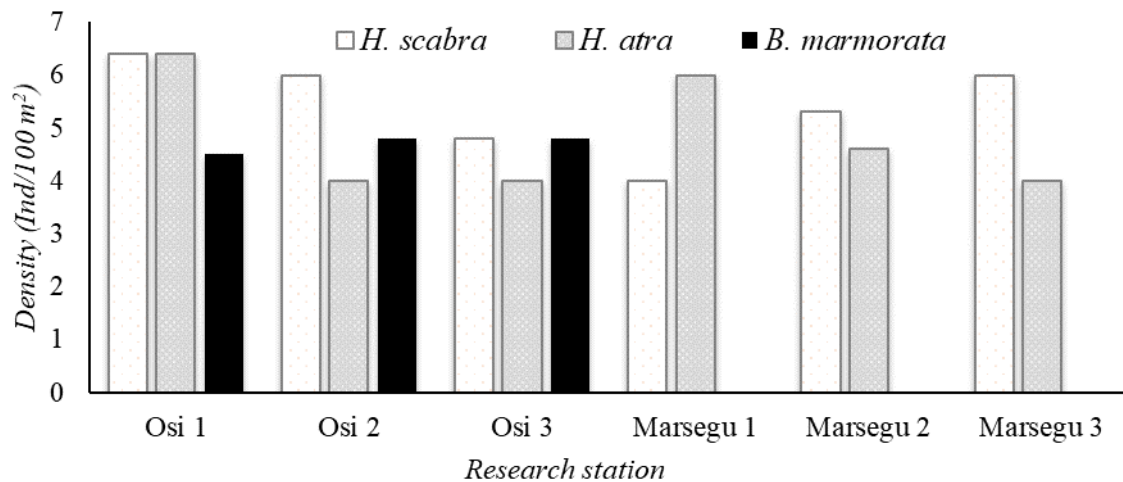


Figure 3. Density of *H. scabra*, *H. atra*, *B. marmorata* in Osi and Marsegu Islands.

adalah kepiting, bintang laut, isopoda dan bulu babi berukuran besar. Tingginya kepadatan teripang di lokasi Suli diduga karena tersedianya sumber bahan makanan berupa nutrisi yang sangat tinggi yang berasal dari ekosistem mangrove, sedangkan rendahnya kepadatan teripang di Pulau Marsegu diduga dipengaruhi oleh tingginya predator berupa bulu babi *Diadema setasum* pada Pulau Marsegu stasiun 1, stasiun 2, dan stasiun 3, sehingga kepadatan teripang lebih besar ditemukan pada Pulau Ambon lokasi Suli dan Pulau Osi. Selain itu tingginya tingkat tekanan ekologis dari masyarakat juga turut mempengaruhi kepadatan teripang di alam, pada lokasi Pulau Marsegu diduga memiliki tingkat eksploitasi sangat tinggi sehingga kepadatan teripang pada lokasi ini sangat rendah.

Jenis *H. scabra* memiliki kepadatan yang tertinggi dibandingkan *H. atra* dan *B. marmorata*. Hal ini diduga karena jenis teripang ini memiliki kemampuan untuk bertahan hidup pada berbagai habitat, sehingga memiliki banyak kesempatan untuk berkembang. Hasan (2005) menyatakan bahwa daerah dengan substrat berpasir merupakan habitat yang paling cocok untuk *H. scabra*, dan keseluruhan lokasi penelitian didominasi oleh pasir.

Penelitian ini sejalan dengan hasil penelitian Dissanayake & Stefansson (2010)

yang menemukan bahwa teripang jenis holothuria memiliki frekuensi kehadiran tertinggi dibandingkan dengan jenis teripang lainnya, serta penelitian Yusron & Widianwari (2004) yang menemukan bahwa teripang jenis holothuria dengan frekuensi kehadiran tertinggi yaitu *H. scabra* sebesar 60%, *H. atra* 36,24% dan *B. marmorata* sebesar 16,14%.

3.2. Hubungan Panjang dan Berat

Hasil analisis hubungan panjang berat menunjukkan bahwa teripang *H. atra*, *H. scabra*, dan *B. marmorata* memiliki pola pertumbuhan yang sama yaitu allometrik negatif dimana pertumbuhan panjang lebih cepat dibandingkan dengan penambahan berat yang dapat terlihat dari nilai $b < 3$ (Figure 4). Hasil ini sesuai dengan penelitian Kaenda *et al.* (2016) serta Fagetti & Villalobos (2016). Nilai koefisien determinasi dari persamaan panjang berat menunjukkan bahwa 56% sampai 67% data pertumbuhan berat dapat terlihat dari model pertumbuhan panjang dan berat. Faktor lain juga turut mempengaruhi pertumbuhan teripang seperti faktor internal yaitu umur, dan jenis kelamin serta faktor eksternal berupa suhu, pH, kandungan oksigen terlarut, makanan, dan kompetitor atau predator (Hartati *et al.*, 2017). Keterkaitan antara variabel panjang berat dengan nilai koefisien

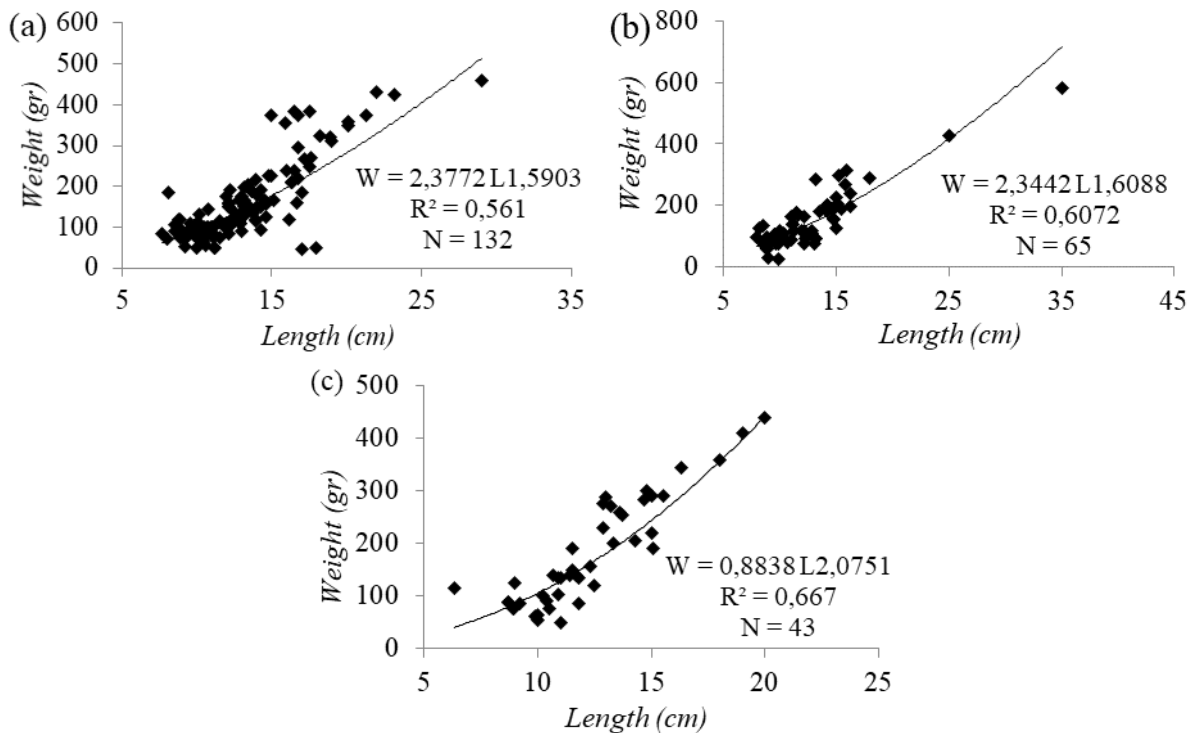


Figure 4. Length-Weight relationship of *H. atra* (a), *H. scabra* (b), and *B. marmorata* (c).

korelasinya (r) mencapai 0,74 sampai 0,81 yang menunjukkan bahwa pertumbuhan panjang berpengaruh terhadap penambahan berat, hal ini diduga karena teripang banyak mengandung air sehingga bentuk tubuhnya semakin panjang tetapi jika airnya dikeluarkan dari tubuhnya maka tubuh teripang akan semakin kecil atau mengerut. Hubungan pertumbuhan panjang dan berat teripang ini juga dipengaruhi oleh karakteristik lingkungan perairan. Tingginya tekanan lingkungan akan sangat mengganggu keseimbangan tubuh. Hal ini mengakibatkan sebagian besar energi digunakan teripang untuk penyesuaian diri terhadap kondisi yang kurang mendukung dan merusak sistem pencernaan serta transportasi zat-zat makanan dalam darah (Kaenda *at al.*, 2016). Teripang cenderung memodifikasi perilaku makan dan kemampuan pencernaannya mampu mengoptimalkan asupan nutrisi dari perairan dan substrat (Zamora & Jeffs, 2011)

Hasil perhitungan faktor kondisi (K_n) ketiga jenis teripang menunjukkan nilai >1 dimana *H. atra* dan *B. marmorata* sebesar

1,11 sedangkan *H. Scabra* sebesar 1,10. Hasil ini mengindikasikan bahwa kondisi teripang pada keempat lokasi penelitian masih tergolong baik terutama beratnya. Kandungan makanan yang tersedia pada lokasi penelitian masih tergolong baik untuk mendukung kelangsungan hidup teripang dengan kepadatan yang berbeda-beda. Hal ini sejalan dengan Effendie (1979) yang menjelaskan bahwa faktor kondisi dapat menunjukkan keadaan, baik suatu biota yang terlihat secara fisik dan biologi untuk bertahan hidup dan bereproduksi, serta sangat berguna untuk menganalisis populasi yang disebabkan oleh pengaruh makanan, jenis kelamin dan kematangan gonad.

3.3. Kerapatan Jenis Lamun

Total jenis lamun yang ditemukan pada keempat lokasi penelitian sebanyak 8 jenis, yaitu *T. hemprichii*, *Cymodocea serrulata*, *C. rotundata*, *Enhalus acoroides*, *H. pinifolia*, *Syringodium isoetifolium*, *H. uninervis*, dan *Halophila ovalis*. Perairan pesisir Pulau Ambon yakni di lokasi Suli

ditemukan 6 jenis, Paperu 5 jenis, Pulau OsI 5 jenis dan Marsegu 6 jenis. Setiap ekosistem lamun memiliki kerapatan jenis lamun yang sangat bervariasi, yaitu penyebarannya dipengaruhi oleh topografi pantai, dan jenis substrat (Riniatsih, 2016). Jenis *T. hemprichii*, *C. serrulata*, dan *H. uninervis* merupakan jenis lamun yang ditemukan pada seluruh stasiun penelitian. Hasil analisis kerapatan jenis lamun (Table 2 dan Table 3) menunjukkan nilai kerapatan total yang tertinggi ditemukan pada lokasi Suli stasiun 2 sebesar 135.968 ind/100 m² dan terendah berada pada Paperu stasiun 3 yaitu 7.977 ind/100 m².

Jenis lamun yang memiliki kerapatan tertinggi adalah *T. hemprichii* berkisar antara 2.113 hingga 38.186 ind/100 m² dengan jumlah total seluruh stasiun sebesar 193.222 ind/100 m². Tingginya nilai kerapatan ini karena *T. hemprichii* memiliki kemampuan adaptasi yang tinggi terhadap semua tipe substrat, hal ini didukung oleh penelitian Wu *et al.* (2016) bahwa *T. hemprichii* hidup pada semua jenis substrat yang bervariasi dari pecahan karang hingga substrat lunak biasanya membentuk padang lamun yang padat (Fitrian *et al.*, 2017). Umumnya *T. hemprichii* dapat ditemukan hampir di seluruh perairan Indonesia dan mampu hidup dengan baik pada substrat berpasir dengan diameter yang besar.

C. serrulata, dan *H. uninervis* yang ditemukan pada seluruh stasiun juga diduga disebabkan oleh kondisi substrat yang sesuai, dimana hampir seluruh stasiun pengamatan didominasi substrat pasir. *H. uninervis* lebih banyak hidup pada pasir halus hingga kasar di zona intertidal dan subtidal.

C. serrulata yang hidup pada daerah dangkal yang tertutup pasir dan memiliki toleransi tinggi pada daerah terbuka. Jenis lamun *E. acoroides* memiliki kemampuan beradaptasi terhadap berbagai tipe substrat namun jenis ini tidak ditemukan pada stasiun Paperu 1 dan Paperu 2, hal ini diduga karena substrat kedua stasiun tersebut ditemukan juga karang-karang keras, sehingga tidak mendukung kehidupan lamun *E. acoroides* (Mercier *et al.*, 2000; Ismet *et al.*, 2016).

Jenis *S. isoetifolium* memiliki nilai kerapatan berkisar dari 6.615 sampai dengan 7.900 ind/100 m², dan hanya ditemukan pada lokasi Suli yaitu pada stasiun 1, stasiun 2, stasiun 3 dan berasosiasi dengan jenis lamun yang lain. Philips & Menez (1988) dan Short *et al.* (2007) menjelaskan bahwa *S. isoetifolium* merupakan jenis lamun dengan penyebaran yang terbatas dan memiliki toleransi yang sempit terhadap kekeringan dan tidak ditemukan pada tempat-tempat yang mengalami pemaparan jangka panjang saat surut rendah, selain itu bentuk morfologi daunnya tidak memungkinkan air terperangkap di antara daun. Hal ini berbeda dengan lamun yang memiliki daun tipis dan sering saling melekat dan memerangkap air diantara daun, sehingga dapat bertahan terhadap pemaparan matahari yang lebih lama (Koch *et al.*, 2006).

H. ovalis memiliki kerapatan rendah 900 ind/100 m² sampai dengan 2.580 ind/100 m² dengan jumlah total keseluruhan stasiun hanya sebesar 6.820 ind/100 m², hal ini disebabkan karena *H. ovalis* juga memiliki penyebaran yang sempit dan hanya terbatas di dekat daratan dengan substrat berpasir, dibandingkan lamun jenis lain dengan

Table 2. The value of *b*, *R*², *r* and *Kn*.

Species	Total (N)	B	R ²	r	Kn
<i>H. atra</i>	65	1.60	0.60	0.77	1.11
<i>H. scabra</i>	132	1.59	0.56	0.74	1.10
<i>B. marmorata</i>	43	2.07	0.67	0.81	1.11

Information: *B*= Length-Weight Coefficient, *R*²= Determination Coefficient, *Kn*= Condition Factor

Table 3. The seagrass species and density in Ambon Island (ind/100 m²).

Type Seagrass	Ambon Island (Suli)			Ambon Island (Paperu)			Total
	St 1	St 2	St 3	St 1	St 2	St 3	
<i>T. hemprichii</i>	25,923	38,186	18,245	6,395	8,541	4,136	10,1427
<i>C. serrulate</i>	7,516	15,311	16,611	1,084	4,542	426	45,489
<i>C. rotundata</i>	0	2,053	5,512	94	371	0	8,029
<i>E. acoroides</i>	10,682	11,218	7,545	0	0	2,605	32,050
<i>S. isoetifolium</i>	7,900	6,615	6,965	0	0	0	21,480
<i>H. uninerves</i>	21,350	3,050	11,220	1,780	2,440	810	40,650
Total	73,370	135,968	128,783	9,353	15,893	7,977	

Table 4. The seagrass species and density in Osi and Marsegu Island (ind/100 m²).

Type Seagrass	Island Osi			Island Marsegu			Total
	St 1	St 2	St 3	St 1	St 2	St 3	
<i>T. hemprichii</i>	26,336	20,509	27,986	2,114	10,259	4,591	91,795
<i>C. serrulate</i>	4,147	1,358	10,447	38,963	43,926	2,016	100,857
<i>C. rotundata</i>	0	0	0	547	471	0	1,017
<i>E. acoroides</i>	3,586	491	491	545	3,377	4,482	12,972
<i>H. pinifolia</i>	0	0	0	2,700	0	0	2,700
<i>H. uninervis</i>	50,900	11,470	28,130	2,050	5,580	310	98,440
<i>H. ovalis</i>	1,880	900	1,460	2,580	0	0	6,820
Total	86,850	34,727	68,514	49,499	63,613	11,398	

penyebaran yang lebih luas. Hal ini sesuai dengan pernyataan Nienhuis *et al.* (1989) bahwa *H. ovalis* sering terlihat sebagai jenis pembuka yang mendiami substrat pasir. Short *et al.* (2007; 2016) juga menjelaskan bahwa *Halophila* dan *Halodule* merupakan jenis pioner yang biasanya ditemukan di pesisir pantai, dan kedua jenis lamun tersebut utamanya menempati substrat yang lembab, sehingga dari 8 jenis lamun yang ditemukan jenis lamun yang memiliki kerapatan terendah adalah *H. pinifolia* (Table 4) yaitu sebesar 2700 ind/100 m² dan hanya ditemukan pada lokasi Pulau Marsegu stasiun 1.

3.4. Asosiasi Teripang dengan Lamun

Hasil analisis koresponden (CA) antara *H. atra*, *H. scabra*, dan *B. marmorata* dengan lamun membentuk 2 sumbu utama dengan ragam total 76, 22% dan menunjukkan adanya hubungan yang erat antara *H.*

scabra, *H. atra*, *B. marmorata* dengan jenis lamun. Ketiga jenis teripang tersebut memiliki asosiasi berbeda dengan jenis lamun di setiap stasiun penelitian, dan membentuk tiga kelompok asosiasi (Figure 5).

Kelompok pertama mengasosiasikan (PBM) *B. marmorata* di stasiun paperu, *H. scabra* (OHS) dan *H. atra* (OHA) pada stasiun Osi serta *H. scabra* (MHS) stasiun Marsegu dengan jenis lamun *T. hemprichii*, *E. acoroides* dan *H. uninervis* pada kerapatan >2.500-7.500 ind/100m² dan kerapatan >7.500-10.000 ind/100 m². Kelompok kedua mengaitkan *H. scabra* (SHS) di stasiun Suli dengan *H. scabra* (PHS) di Paperu dengan jenis lamun *C. rotundata* pada kerapatan >12.500-17.500 ind/100 m² dan kerapatan >17.500 ind/100 m². Kelompok ketiga mengaitkan *H. atra* (SHA) dan *B. marmorata* (SBM) pada stasiun Suli serta *H. atra* (MHA) pada stasiun Marsegu dengan jenis




Figure 5. Correspondence analysis (CA)-seagrass and sea cucumber. Information: P Hs= *H. scabra* in Paperu; P Ha= *H. atra* in Paperu; P Bm= *B. marmorata* in Paperu; S Hs= *H. scabra* in Suli; S Ha= *H. atra* in Suli; S Bm= *B. marmorata* in Suli; O Hs= *H. scabra* in Osi; O Ha= *H. atra* in Osi; O Bm= *B. marmorata* in Osi; M Hs= *H. scabra* in Marsegu; M Ha= *H. atra* in Marsegu; Hu= *H. uninervis*; Th= *T. hemprichii*; Cr= *C. rotundata*; Cs= *C. serrulate*; Ea= *E. acoroides*.

lamun *C. serrulata*.

Perbedaan sebaran tersebut diduga akibat perbedaan preferensi dari jenis lamun terhadap jenis teripang yang dipengaruhi oleh substrat, kandungan nutrisi, dan aktivitas manusia atau masyarakat yang berada di sekitar lokasi penelitian (Dissanayake dan Stefansson, 2012). Umumnya teripang adalah pemakan deposit berupa plankton, detritus, dan kandungan zat organik yang berada di dalam lumpur atau pasir (Wisasa *et al.*, 2018) dan umumnya akan berkumpul pada lamun yang rapat. Menurut Dissanayake & Stefansson, (2012) berkumpulnya teripang tertentu pada suatu habitat menunjukkan bahwa keberadaan teripang tersebut dipengaruhi oleh ketersediaan sumber bahan makanan pada habitat tersebut. Daerah lamun yang rapat diduga kaya akan akumulasi partikel dan detritus yang merupakan bahan makanan teripang. Kerapatan jenis lamun *T. hemprichii* merupakan jenis yang paling tinggi dibandingkan dengan jenis yang lain. Hamsiah *et al.* (2016) menjelaskan bahwa lamun jenis ini memiliki jumlah yang cukup

berlimpah dan lebih dominan pada padang lamun campuran, tingginya kerapatan jenis lamun juga berdampak pada jenis teripang yang hidup berasosiasi dengannya. Lamun jenis *T. hemprichii* dan *E. acoroides* tergolong dalam kategori lamun yang berukuran besar, sehingga memiliki toleransi yang lebih luas dibandingkan lamun yang berukuran kecil seperti *H. uninervis*, *C. rotundata*, *C. serrulata*, *H. ovalis*, *H. pinifolia*, *S. isoetifolium*, serta memiliki kerapatan lebih tinggi dibandingkan dengan jenis lamun yang lain, sehingga dapat ditemukan ketiga jenis teripang tersebut. Umumnya jenis lamun berukuran besar menghasilkan bahan organik lebih besar dibandingkan jenis lamun berukuran kecil dan menjadi daya tarik bagi teripang sebagai tempat berlindung yang aman dari ancaman predator dan sebagai sumber bahan makanan, dan memiliki kemampuan untuk memerangkap sedimen yang mengandung bahan organik dari lautan dan daratan melalui ketebalan daunnya dan sistem perakaran yang kuat.

Slater *et al.* (2011) menjelaskan teripang cenderung berkonsentrasi di daerah

dengan tingkat bahan organik yang tinggi. Analisis regresi yang dilakukan antara teripang *H. scabra*, *H. atra*, dan *B. marmorata* dengan 8 jenis teripang lamun yang ditemukan dikategorikan ke dalam dua kelompok. Kelompok pertama adalah kelompok jenis lamun berukuran besar yaitu jenis *T. hemprichii* dan *E. acoroides* sedangkan kelompok kedua adalah kelompok jenis lamun berukuran kecil yaitu jenis *C. serrulata*, *C. rotundata*, *S. isoetifolium*, *H. uninervis*, *H. ovalis* dan *H. pinifolia*. Hasil analisis menunjukkan bahwa jenis *H. scabra* memiliki hubungan erat dengan jenis lamun berukuran besar sebesar 0,86 (*Figure 6*) dan memiliki hubungan yang sangat kecil dengan jenis lamun berukuran kecil yang hanya sebesar 0,14. Hasil ini menunjukkan bahwa jenis teripang ini juga adalah pemakan serasah lamun. Jenis *H. atra* memiliki

hubungan erat dengan lamun kelompok ukuran besar dan juga jenis lamun kelompok ukuran kecil (*Figure 7*), hasil regresi menunjukkan hubungan sebesar 0,58 dengan kelompok lamun ukuran besar dan 0,41 dengan kelompok jenis lamun ukuran kecil. Jenis *B. marmorata* ditemukan memiliki regresi yang lebih besar dengan jenis lamun ukuran besar yaitu sebesar 0,64 (*Figure 8*) dibandingkan jenis lamun ukuran kecil yang hanya 0,34.

Hasil ini menunjukkan *H. scabra*, *H. atra*, dan *B. marmorata* merupakan jenis teripang dapat ditemukan pada jenis lamun berukuran besar yaitu *T. hemprichii* dan *E. acoroides*. Hal ini dikarenakan jenis lamun besar memiliki kanopi daun dan nutrisi yang besar serta memiliki waktu hidup yang jauh lebih panjang dibandingkan jenis lamun kecil.

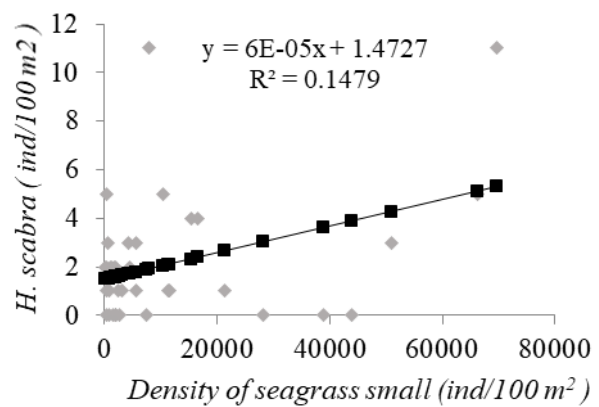
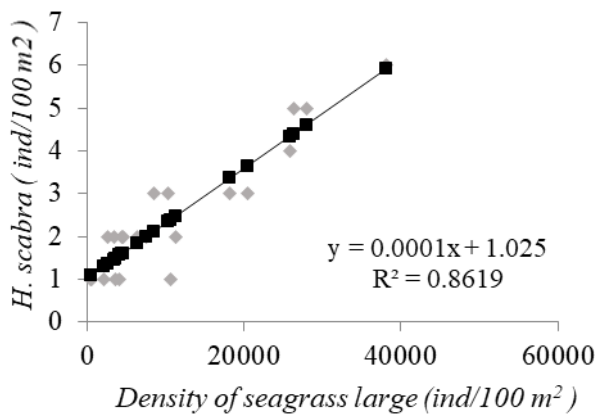


Figure 6. Regression results between the seagrass and *H. scabra*.

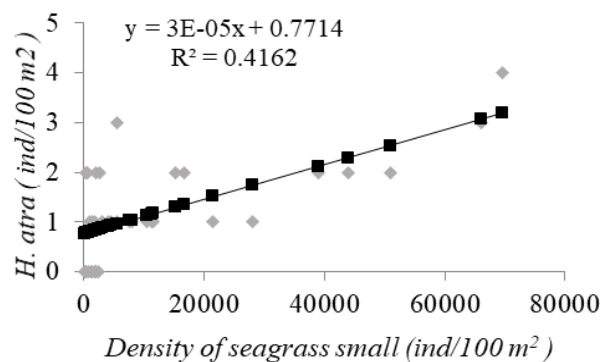
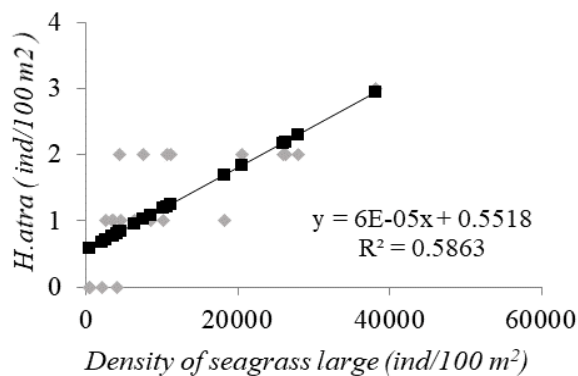


Figure 7. Regression results between the seagrass and *H. atra*.

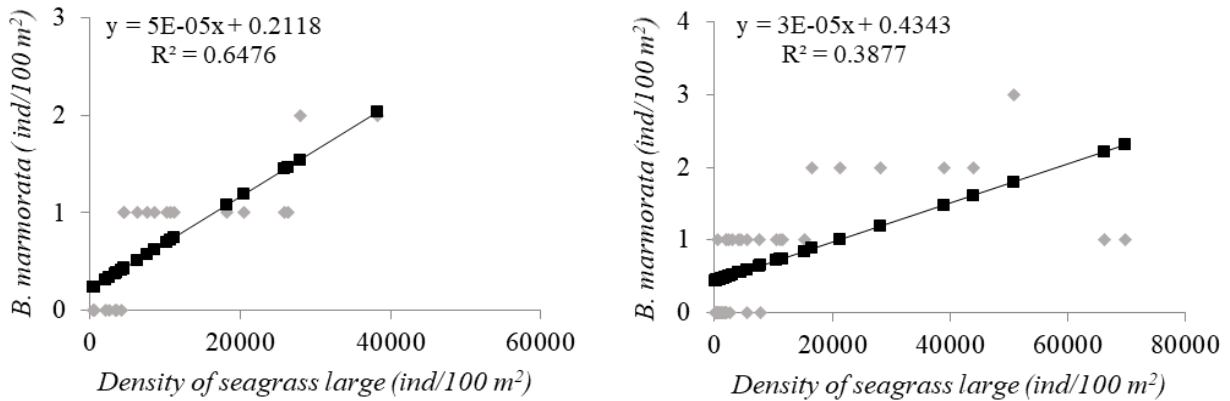


Figure 8. Regression results between the seagrass and *B. marmorata*.

IV. KESIMPULAN

Kepadatan teripang jenis *H. scabra*, *H. atra*, dan *B. marmorata* ditemukan tertinggi di Pulau Ambon lokasi Suli dan rendah pada Pulau Marsegu dengan pola pertumbuhan pada kedua lokasi adalah allometrik negatif dan kondisi teripang yang gemuk. Kerapatan jenis lamun tertinggi pada seluruh stasiun adalah jenis *T. hemprichii* ditemukan pada Pulau Ambon lokasi Suli dan terendah adalah jenis *H. pinifolia* pada Pulau Marsegu stasiun 1. Teripang jenis *H. scabra* dan *B. marmorata* memiliki hubungan yang erat dengan jenis lamun berukuran besar sedangkan jenis *H. atra* memiliki hubungan regresi hampir sama antara jenis lamun berukuran besar dan jenis lamun berukuran kecil.

UCAPAN TERIMA KASIH

Penulis menyampaikan terima kasih kepada Pemerintah Daerah Provinsi Maluku yang telah memberikan beasiswa kepada penulis serta teman-teman tim di lapangan yang telah membantu pengambilan data (Brian Unepetty, Sandy Lameky, Ray Bakarbessy Erwin Kay dan Jelien Noya).

DAFTAR PUSTAKA

Bengen, D.G. 2000. Sinopsis teknik pengambilan contoh dan analisa data

biofisik sumberdaya pesisir. IPB Press. Bogor. 85 p.

- Bengen, D.G. 2001. Sinopsis ekosistem dan sumberdaya alam pesisir dan laut. IPB Press. Bogor. 63 p.
- Braun-Blanquet. 1965. Plant sociology; the study of plant communities. Hafner Publishing Company. The University of Michigan. 439 p.
- Bordbar, S.A. Farooq, & S. Nazamid. 2011. High-value components and bioactives from sea cucumbers for functional food. *Marine drugs*, 9(10): 1761-1805. <https://doi.org/10.3390/md9101761>
- Direktorat Jenderal Perikanan Tangkap. 2010. Statistik perikanan tangkap Indonesia, tahun 2008. Dirjen Perikanan Tangkap. Kelautan dan Perikanan. Jakarta. 130 pp.
- Dissanayake, D.C.T. & G. Stefansson. 2010. Abundance and distribution of commercial sea cucumber species in the coastal waters of Sri Lanka. *J. Aquat. Living Resour*, 23: 303-313. <https://doi.org/10.1051/alr/2010031>
- Dissanayake, D.C.T. & G. Stefansson. 2012. Habitat preference of sea cucumbers: *Holothuria atra* and *Holothuria edulis* in the coastal waters of Sri Lanka. *J. of The Marine Biological Association of The United Kingdom*, 92(2): 581-590.

- <https://doi.org/10.1017/S0025315411000051>
- Effendie, M.I. 1979. *Metode Biologi Perikanan*. Yayasan Dewi Sri. Bogor. 112 p.
- English, S.C. Wilkinson, & V. Baker. 1994. *Survey manual for tropical Marine resources*. ASEAN-Australia Marine Science Project. Australia. 368 p.
- Fagetti, A.G. & F.B. Villalobos. 2016. Spatio-temporal variation in density and size structure of the endangered sea cucumber *Isostichopus fuscus* in Huatulco National Park, Mexico. *Marine ecology*, 38(1): 1-11. <https://doi.org/10.1111/maec.12386>
- Fitrian, T., K. Agus, & N.P. Rosmi. 2017. Seagrass community structure of Tayando-Tam Island Southeast Moluccas Indonesia. *Biodiversitas*, 18(2): 788-794. <https://doi.org/10.13057/biodiv/d180250>
- Guliano, G.A.S, B. Sulardiono, & F. Purwati. 2014. Kelimpahan teripang di perairan terbuka dan perairan tertutup Pulau Panjang Jepara, Jawa Tengah. *J. of maquares*. 3(1): 108-115. <https://publications/150919-ID-kelimpahan-jenis-teripang-di-perairan-te.pdf>
- Gutierrez, M.B., C.A.F. Sebastian, K. Andreas, M.S. Selina, E.M. Flower, S.H. Thomas, & J.S. Matthew. 2014. Co-culture of sea cucumber *Holothuria scabra* and red seaweed *Kappaphycus striatum*. *Aquaculture Research*, 47(5): 1-11. <https://doi.org/10.1111/are.12651>
- Hamel, J.F., C. Chantal, L.P. David, & M. Annie. 2001. The sea cucumber *Holothuria scabra* (Holothuroidea Echinodermata): Its biology and exploitation as Beche-de-mer. *Marine Biology*, 41: 129-223. [https://doi.org/10.1016/S0065-2881\(01\)41003-0](https://doi.org/10.1016/S0065-2881(01)41003-0)
- Hamsiah, Y.H. Endang, M. Mohammad, & S. Adi. 2016. Diversity of seagrass relation with environmental characteristics in the Labakkang coastal waters, Pangkep, South Sulawesi Indonesia. *IOSR*, 10(6): 33-41. <https://doi.org/10.9790/2402-1006033341>
- Hartati R., A. Trianto, & Widianingsih. 2017. Habitat characteristic of two selected locations for sea cucumber ranching purposes. *IOP Conf. Series. Earth and Environmental Science*. 55(1): 012041. <http://doi.org/10.1088/1755-1315/55/1/012041>
- Hasan, M.H. 2005. Destruction of a *Holothuria scabra* population by overfishing at Abu Rhamada Island in the Red Sea. *Marine environmental research*, 60: 489-511. <https://doi.org/10.1016/j.marenvres.2004.12.007>
- Ismet, M.S., D.G. Bengen, Radjasa, & M. Kawaroe. 2016. Komposisi aktivitas antibakteri spons laut dari ekosistem lamun yang berbeda di perairan Kepulauan Seribu, Jakarta. *J. Ilmu dan Teknologi Kelautan Tropis*, 8(2): 729-745. <https://doi.org/10.28930/jikt.v8i2.15838>
- Kaenda, H., I. Ermayanti, & O.A.A. La. 2016. Hubungan panjang berat teripang di perairan Tanjung Tiram Konawe Selatan. *Manajemen Sumber Daya Perikanan*, 2(2): 171-177. <https://Hubungan-panjang-berat-teripang-di-perairan-tanjung-tiram-konawe-selatan.html>
- Koch, E.W., J.V. Jennifer, A. Joseph, & M.D. Carlos. 2006. Fluid dynamics in seagrass ecology from molecules. *Biology Ecology and Conservation*: 193-225. https://doi.org/10.1007/1-4020-2983-7_8
- Krebs, C.J. 1978. *Ecology methodology*. Harper and kow publisher. New York. 654 p.

- Le Cren, E.D. 1951. The length-weight relationship and seasonal cycle in gonad weight and condition in the perch (*Perca fluviatilis*). *J. Animal Ecology*, 20(2): 201-219.
<http://doi.org/10.2307/1540>
- Lee, J.M., S. Byrne, & Uthicke. 2008. The influence of population density on fission and growth of *Holothuria atra* in Natural Mesocosm. *Marine Biological Ecol.*, (363): 126-135.
<https://doi.org/10.1016/j.jembe.2008.08.003>
- Mercier, A., C.B. Stephen, & F.H. Jean. 2000. Settlement preferences and early migration of the tropical sea cucumber *Holothuria scabra*. *J. Exp. Bio. Ecol.*, 249(1): 89-110.
[http://doi.org/10.1016/S0022-0981\(00\)00187-8](http://doi.org/10.1016/S0022-0981(00)00187-8)
- Mulyani, L.F. Marsoedi, & Guntur. 2017. An application of geographic information system to identify the suitability of sea cucumber (*Holothuria scabra*) in west Lombok waters. *J. of Indonesia Tourism and Development Studies*, 5(3): 155-160.
<https://doi.org/10.21776/ub.jitode.2017.005.03.03>
- Namukose, M.F., E. Msuya, S.C.A. Ferse, & M.J. Slater. 2016. Growth performance of the sea cucumber *Holothuria scabra* and the seaweed *Eucaema denticulatum*: integrated mariculture and effects on sediment organisms characteristics. *Aquaculture Environment Interactions*, 3: 179-189. <https://doi.org/10.3354/aei00172>
- Newmaster, A.F., K.J. Berg, S. Ragupathy, M. Palanisamy, K. Sambandam, & S.G. Newmaster. 2011. Local knowledge and conservation of seagrass in the Tamil Nadu State of India. *Ethnobiology and Ethnomedicine*, 7(37): 1-17.
<https://doi.org/10.1186/1746-4269-7-37>
- Nienhuis, P.H., J. Coosen, & W. Kiswara. 1989. Community structure and biomass distribution of seagrasses and macrofauna in the Flores Sea, Indonesia. *Sea Research*, 23(2): 197-214. [https://doi.org/10.1016/0077-7579\(89\)90014-8](https://doi.org/10.1016/0077-7579(89)90014-8)
- Philips, R.S., & E.G. Menez. 1988. Seagrasses. Smithsonian Institute Press. Washington DC. 104 p.
- Purcell, S.W., B.A. Polidoro, J.F. Hamel, Gamboa, & A. Mercier. 2014. The cost of being valuable: predictors of extinction risk in marine invertebrates exploited as luxury seafood. *Biological sciences*, 281(1781): 20133296.
<https://doi.org/10.1098/rspb.2013.3296>
- Purcell, S., U. Sven, C. Chantal, & B. Maria. 2016. Ecological roles of exploited sea cucumbers. *Oseography and marine biology*, 54: 367-386.
<http://doi.org/10.1201/9781315368597-8>
- Ricker, W.E. 1975. Computation and interpretation of biological statistics of fish populations. *Bull fish Res Board of Canada*. Ottawa. 283 p.
- Riniatsih, I. 2016. Distribusi jenis lamun dihubungkan dengan sebaran nutrisi perairan di padang lamun Teluk Awur Jepara. *J. Kelautan Tropis*. 19(2): 101-107.
<https://doi.org/10.14710/jkt.v19i2.824>
- Ristina, M., M. Sulardiono, & A. Solichin. 2018. Hubungan kerapatan lamun (seagrass) dengan kelimpahan teripang (*Holothuria*) di pantai alang-alang Taman nasional Karimunjawa. *J. of maquares*, 7(4): 452-457.
<https://ejournal3.undip.ac.id/index.php/maquares/article/view/22669>
- Short, F., T. Carruthers, W. Dennison, & M. Waycott. 2007. Global seagrass distribution and diversity: A bioregional model. *J. Exp. Bio. Ecol.*, 350(2007): 3-20.

- <https://doi.org/10.1016/j.jembe.2007.06.012>
- Short, F.T., C.A. Short, & A.B. Novak. 2016. Seagrasses. In: Finlayson C., Milton G., Prentice R., Davidson N. (eds) *The Wetland Book*. Springer, Dordrecht. 1-19 pp. https://doi.org/10.1007/978-94-007-6173-5_262-1
- Slater, M.J., A.G. Jeffs, & M.A. Sewell. 2011. Organically selective movement and deposit-feeding in juvenile sea cucumber, *Australia stichopus mollis* determined in situ and in the laboratory. *Marine Biology and Ecology*, (409): 315–323. <https://doi.org/10.1016/j.jembe.2011.09.010>
- Wisasa, M.M., D. Bakti, & A. Fadhilah. 2018. Abundance of sea cucumber on the ecosystem of seagrass Inunggeh Island, Tapanuli Tengah Regency North Sumatera Province. *IOP*, 122: 1-8. <https://doi.org/10.1088/1755-1315/122/1/012107>
- Wu, K., N.N.C. Ching, & S. Keryea. 2016. Long Distance dispersal potential two seagrass *Thalassia hemprichii* and *Holophila ovalis*. *Plos One*, 11(6): e0156585. <https://doi.org/10.1371/journal.pone.0156585>
- Yusron, E. & P. Widiarsari. 2004. Struktur komunitas teripang (Holothuroidea) di beberapa perairan Maluku Tenggara. *Makara Sains*. 8(1): 15-20. <http://journal.ui.ac.id/index.php/science/article/view/385>
- Zamora, L.N. & A. Jeffs. 2011. A review of the research on the Australasian sea cucumber *Australostich mollis* (Echinodermata Holothuroidea (Hutton 1872) with Emphasis on aquaculture. *J. Shellfish*, 32(3): 613-627. <https://doi.org/10.2983/035.032.0301>
- Received : 1 December 2018*
Reviewed : 17 November 2019
Accepted : 20 August 2020