



Universidade do Minho

Unidade de Arqueologia

## Salvamento de Bracara Augusta

Projeto de Loteamento - Dadim  
Rua da Capela, Dadim, Nogueiró/Braga

Acrónimo: BRA19RC-DADIM



## RELATÓRIO FINAL

Fernanda Eugénia Puga de Magalhães  
Luís Fernando Oliveira Fontes  
Diego Santos Ferreira Machado

**TRABALHOS ARQUEOLÓGICOS DA U.A.U.M. / MEMÓRIAS, N.º 94, 2020**

**Ficha Técnica**

Editor: **UNIDADE DE ARQUEOLOGIA DA UNIVERSIDADE DO MINHO**

**Edifício dos Congregados – Avenida Central 100**

**P 4710-229 Braga**

Direção: **LUÍS FONTES E MANUELA MARTINS**

Ano: **2020**

Suporte: **EM LINHA**

Endereço eletrónico: <https://www.uaum.uminho.pt/edicoes/revistas>

ISSN: **1647-5836**

**Título: SALVAMENTO DE BRACARA AUGUSTA. PROJETO DE LOTEAMENTO – DADIM. RUA DA CAPELA, DADIM, NOGUEIRÓ/BRAGA. RELATÓRIO FINAL.**

**Autor: FERNANDA EUGÉNIA PUGA DE MAGALHÃES, LUÍS FERNANDO DE OLIVEIRA FONTES E DIEGO SANTOS FERREIRA MACHADO**



Unidade de Arqueologia

# Trabalhos Arqueológicos da U.A.U.M. / MEMÓRIAS

n.º94

2020

**Salvamento de Bracara Augusta**

**Projeto de Loteamento - Dadim**

**Rua da Capela, Dadim, Nogueiró/Braga**

**Trabalhos Arqueológicos de Sondagens Prévias**

## RELATÓRIO FINAL

**Fernanda Eugénia Puga de Magalhães, Luís Fernando de Oliveira  
Fontes e Diego Santos Ferreira Machado**

**Unidade de Arqueologia da Universidade do Minho**

Os responsáveis da intervenção arqueológica e subscritores do pedido de autorização de trabalhos arqueológicos reservam-se todos os direitos autorais, nos termos da legislação aplicável, designadamente os consagrados nos Decreto-Lei nº 332/97 e 334/97, de 27 de Novembro (que regulamenta os direitos de autor e direitos conexos) e a lei 50/2004, de 24 de Agosto (que transpõe para a ordem jurídica nacional a Diretiva nº 2001/29/CE, do Parlamento Europeu e do Conselho, de 22 de Maio, relativa a direitos de autor e conexos).

O presente relatório foi aprovado pela DRCN - Direção Regional de Cultura do Norte – ofício nº S-2020/537585 (C.S:1470674) de 05-11-2020.



Universidade do Minho  
Unidade de Arqueologia

## **PROJETO DE ARQUEOLOGIA DE BRAGA**

**(PAB2018-22)**

### **SALVAMENTO DE BRACARA AUGUSTA**

**Projeto de Loteamento - Dadim**

**(Rua da Capela, Dadim, Nogueiró/Braga)**

## **Trabalhos Arqueológicos de Sondagens Prévias**

**Acrónimo: BRA19RC-DADIM**

## **RELATÓRIO FINAL**

Fernanda Eugénia Puga de Magalhães

Luís Fernando Oliveira Fontes

Diego Santos Ferreira Machado

Os autores reservam-se todos os direitos, nos termos da legislação aplicável, designadamente os consagrados nos Decreto-Lei nº 332/97 e 334/97, de 27 de Novembro (que regulamenta os direitos de autor e direitos conexos) e a lei 50/2004, de 24 de Agosto (que transpõe para a ordem jurídica nacional a Directiva nº 2001/29/CE, do Parlamento Europeu e do Conselho, de 22 de Maio, relativa a direitos de autor e conexos).

**Braga, setembro de 2019**

## Índice

<b>1</b>	<b>Introdução</b>	<b>4</b>
<b>2</b>	<b>Objetivos e Metodologia</b>	<b>5</b>
<b>3</b>	<b>Resultados</b>	<b>5</b>
<b>1.1</b>	<b>Sondagem 1</b>	<b>5</b>
1.1.1	<i>Estratigrafia da Sondagem 1</i>	5
1.1.2	<i>Espólio da Sondagem 1</i>	5
1.1.3	<i>Sumário interpretativo da Sondagem 1</i>	6
<b>1.2</b>	<b>Sondagem 2</b>	<b>6</b>
1.2.1	<i>Estratigrafia da Sondagem 2</i>	6
1.2.2	<i>Espólio da Sondagem 2</i>	6
1.2.3	<i>Sumário interpretativo da Sondagem 2</i>	7
<b>1.3</b>	<b>Sondagem 3</b>	<b>7</b>
1.3.1	<i>Estratigrafia da Sondagem 3</i>	7
1.3.2	<i>Espólio da Sondagem 3</i>	7
1.3.3	<i>Sumário interpretativo da Sondagem 3</i>	7
<b>1.4</b>	<b>Sondagem 4</b>	<b>7</b>
1.4.1	<i>Estratigrafia da Sondagem 4</i>	7
1.4.2	<i>Espólio da Sondagem 4</i>	8
1.4.3	<i>Sumário interpretativo da Sondagem 4</i>	8
<b>1.5</b>	<b>Sondagem 5</b>	<b>8</b>
1.5.1	<i>Estratigrafia da Sondagem 5</i>	8
1.5.2	<i>Espólio da Sondagem 5</i>	8
1.5.3	<i>Sumário interpretativo da Sondagem 5</i>	8
<b>2</b>	<b>Síntese Interpretativa</b>	<b>9</b>
<b>3</b>	<b>Conclusões/Recomendações</b>	<b>9</b>
<b>4</b>	<b>Bibliografia</b>	<b>9</b>
<b>5</b>	<b>Ilustrações</b>	<b>11</b>
<b>5.1</b>	<b>Figuras</b>	<b>11</b>

(Plantas localização georreferenciadas) – ortofoto e planta do local

(Planta com as sondagens)  
(Planos e perfis selecionados por sondagens)  
(Diagrama Harris)

**5.2 Fotos** **12**

**6 Apêndices (CD.ROM)** **13**

Desenhos de campo (scanner)  
Listagens (Listagem de UEs, espólio e matriz)

**7 Anexos (CD.ROM)** **14**

(Ofícios)  
(Documentos originais)  
(Outros)

Trabalhos Arqueológicos da U.A.U.M. / MEMÓRIAS, 94, 2020

## 1 Introdução

O projeto de loteamento na rua da Capela, Dadim, União de freguesia de Nogueiró e Tenões, Braga, situa-se numa zona com condicionantes arqueológicas, por se localizar nas imediações do Castro do Monte da Consolação, conforme referenciado em levantamentos realizados tanto por eruditos bracarenses do século XIX/XX (Belino, 1909: 4-5) como por estudos mais recentes acerca dos povoados da bacia do curso médio do rio Cávado durante a Idade do Ferro (Martins, 1990; Carvalho, 2008). Essa circunstância justificou a realização de trabalhos arqueológicos para avaliação dos possíveis impactes da obra sobre eventuais vestígios arqueológicos, em conformidade com a legislação em vigor, Lei 107/01, D.R. – Série I-A, N.º 209, de 8 de Setembro de 2001, Decreto-Lei n.º 270/99, de 15 de Julho e Carta de Condicionantes do PDM de Braga em vigor - cf. Ofício n.º S/427/DMUOPSA/2015 (Ref.10983/2015), de 19/06/2015, no qual se estabelece a necessidade de realizar trabalhos arqueológicos de acompanhamento da obra.

Os trabalhos arqueológicos no terreno situado na rua da Capela, Dadim, foram executados pela Unidade de Arqueologia da Universidade do Minho (UAUM), por solicitação do promotor da obra, Anselmo Augusto Cardoso da Silva, proprietário do terreno.

Assim, a intervenção arqueológica, devidamente autorizada pela DRCN-DSBC (ofício n.º S-2019/492720 [C.S:1353143], DRCN-DSBC/2019/03-03/758/PATA/12924 de 23/05/2019), decorreu entre 25 e 27 de junho 2019. A direção científica e técnica dos trabalhos arqueológicos foi assegurada pela UAUM, na pessoa do arqueólogo Luís Fontes. A arqueóloga Fernanda Magalhães assegurou o enquadramento dos trabalhos de campo que foram realizados por uma equipa da UAUM, o arqueólogo Diego Machado, bolseiro de investigação da UAUM e o técnico de arqueologia da UAUM Eurico Nuno Machado, que assegurou os registos de campo.

Todo o equipamento necessário à execução dos trabalhos arqueológicos (topografia, fotografia, escavação e registo) foi fornecido pela UAUM.

## 2 Objetivos e Metodologia

Conforme disposto no Plano de Trabalhos Arqueológicos aprovado pela DGPC e visando dar resposta às condicionantes arqueológicas estabelecidas pela tutela, estabeleceram-se como objetivos fundamentais da intervenção arqueológica confirmar a possível existência de vestígios arqueológicos, proceder ao seu registo e avaliar a sua importância e estado de conservação.

O principal objetivo desta intervenção foi a abertura de cinco sondagens de diagnósticos de 4x4m que permitissem avaliar a existência de possíveis vestígios com interesse arqueológico, de modo a dar resposta às condicionantes impostas pela tutela.

Desse modo, os trabalhos foram realizados pela equipa de arqueologia que procedeu à documentação fotográfica de toda a intervenção e executou o registo gráfico dos vestígios com interesse arqueológico que foram identificados.

Os registos gráficos e fotográficos produzidos no decorrer dos trabalhos arqueológicos encontram-se depositados na UAUM, tal como acontece com as restantes intervenções arqueológicas em Braga no âmbito do Projeto de Arqueologia de Braga e Projeto *Bracara Augusta*, reservando-se aos autores todos os direitos, nos termos da legislação aplicável, designadamente os consagrados nos Decreto-Lei n.º332/97 e 334/97, de 27 de novembro (que regulamenta os direitos de autor e direitos conexos) e a lei 50/2004, de 24 de agosto (que transpõe para a ordem jurídica nacional a Diretiva n.º2001/29/CE, do Parlamento Europeu e do Conselho, de 22 de maio, relativa a direitos de autor e conexos).

O espólio exumado foi depositado no M.D.D.S., tendo o seu tratamento e acondicionamento preliminar sido realizado na UAUM e efetuado pela equipa que realizou os trabalhos arqueológicos.

## 3 Resultados

### 3.1 Sondagem 1 (Ilustrações, Fotos: 1-8, 39-43; Figuras: 1-6, 18)

#### 3.1.1 Estratigrafia da Sondagem 1

A sondagem 1 foi aberta na área mais norte/noroeste do terreno com as dimensões de 4x4m.

De modo geral, a sondagem apresentou uma estratigrafia bastante simples. Uma vez retirada a camada vegetal (UE01) que recobria o terreno, verificou-se a presença de um amplo nível de saibro depositado (UE02) em toda a extensão do sector. Sob essa camada foi possível individualizar um enchimento de nivelamento (UE03) que recobria um aterro (UE06) depositado sobre um robusto enchimento que nivelou o terreno (UE05), sobre a camada de alterite granítica (UE04).

Desta forma, a intervenção foi dada por finalizada ao se atingir o nível geológico, situado a uma altitude média de 331m.



### **3.1.2** *Espólio da Sondagem 1*

O espólio proveniente da sondagem 1 apresenta diminuta quantidade de material, cuja proveniência está assinalada nas UEs01 e 05, tratando-se, ao todo, de 4 fragmentos cerâmicos e dois elementos de construção modernos.

No que toca à UE01, a cronologia das produções cerâmicas encontradas assinalam uma representação de recipientes modernos, sendo um fundo com arranque de parede em cerâmica comum moderna, uma parede em cerâmica comum moderna proveniente das olarias de Viseu e um bordo/parede de cerâmica vidrada moderna.

Por sua vez, o espólio da UE05 resume-se a um único fragmento de faiança decorada, com um fundo branco com tons de azul.

### **3.1.3** *Sumário interpretativo Sondagem 1*

A análise estratigráfica e o material das realidades identificadas na sondagem 1 evidencia uma ocupação bastante recente do terreno, cuja sobreposição de níveis arqueológicos assinala um grande nivelamento sobre a alterite granítica que foi coberta com uma camada de saibro deposto e sobre a qual estava formada a camada superficial.

## **3.2 Sondagem 2** (Ilustrações, Fotos: 1, 9-15, 39-43; Figuras: 1-3, 7-9, 18)

### **3.2.1** *Estratigrafia da Sondagem 2*

A sondagem 2 foi implantada numa área a sudoeste do terreno com dimensões de 4x4m. A decapagem das terras iniciou com a remoção da camada vegetal que recobria a superfície do lote (UE01). Sob esse nível foi possível identificar um amplo pacote de saibro deposto (UE02) depositado sobre dois robustos enchimentos que permitiam nivelar o terreno (UEs03 e 05).

A intervenção foi dada como finalizada ao atingir o nível de alterite granítica (UE04) com uma altitude média de 332.46m.

### **3.2.2** *Espólio da Sondagem 2*

Os materiais provenientes da sondagem 2 resumem-se a dois fragmentos cerâmicos exumados da UE03. Trata-se de um bordo/parede em cerâmica comum moderna e uma parede em faiança com decoração geométrica a verde e branco.

### **3.2.3** *Sumário interpretativo Sondagem 2*

A estratigrafia e os materiais identificados na sondagem 2 são bastantes semelhantes aos registados na sondagem 1, onde se destacam níveis de enchimento com material moderno que são recobertos por uma camada de saibro de posto, sobre a qual estava depositada a camada vegetal.

## **3.3 Sondagem 3** (Ilustrações, Fotos: 1, 16-22, 39-43; Figuras: 1-3, 10-12, 18)

### **3.3.1** *Estratigrafia da Sondagem 3*

A sondagem 3 foi implantada na área mais central do terreno e possuía dimensões de 4x4m. A remoção das terras iniciou-se com a decapagem da camada vegetal que recobria a superfície do lote (UE01). Sob esse depósito foi identificado um nível de saibro de posto (UE02) que recobria dois amplos enchimentos de nivelamento (UEs03 e 05) assentes sobre a alterite granítica (UE04).

A decapagem foi dada como finalizada ao ter sido alcançado o nível geológico, identificado a uma altitude média de 330.78m.

### **3.3.2** *Espólio da Sondagem 3*

O espólio exumado na sondagem 3 é reduzido, contudo com cronologia bastante ampla. Com efeito, apenas foram identificados dois fragmentos, ambos na UE03, sendo um deles uma parede em faiança e o outro um fragmento de material de construção de época romana.

### **3.3.3** *Sumário interpretativo Sondagem 3*

Esta sondagem não apresenta grande diferença em comparação com as duas anteriores. De facto, temos as mesmas características das demais, em que se afiguram enchimentos depositados sobre a alterite granítica e que foram recobertos com um nível de saibro de posto, sobre o qual assentava a camada superficial.

Contudo, a presença de material romano assinala a possibilidade de ocupação mais antiga nas proximidades.

## **3.4 Sondagem 4** (Ilustrações, Fotos: 1, 23-29, 39-43; Figuras: 1-3, 13-15, 18)

### **3.4.1** *Estratigrafia da Sondagem 4*

A sondagem 4 foi implantada numa área a nordeste do terreno com as dimensões de 4x4m.

A estratigrafia identificada nessa sondagem apresenta uma sequência bastante simples. Uma vez iniciada a decapagem das terras, foi realizada a remoção da camada vegetal que recobria a superfície

do terreno (UE01). Sob esse nível foi registado um robusto nível de saibro deposto (UE02) implantado sobre um enchimento (UE03) que assentava sobre a alterite granítica (UE04).

A intervenção foi dada como finalizada ao atingir o nível de alterite granítica com uma altitude média de 332.70m.

#### **3.4.2** *Espólio da Sondagem 4*

O espólio exumado nesta sondagem está resumido a dois fragmentos de material de construção de cronologia moderna, identificados na UE03.

#### **3.4.3** *Sumário interpretativo Sondagem 4*

Os níveis identificados em sondagens anteriores estendem-se até esta, pelo que as realidades identificadas são continuidades daquelas já assinaladas. De facto, vemos na sondagem 4 um amplo enchimento depositado sobre o nível geológico que permitiu o nivelamento do terreno, que foi recoberto por uma camada de saibro deposto.

### **3.5 Sondagem 5 (Ilustrações, Fotos: 1, 30-43; Figuras: 1-3, 15-18)**

#### **3.5.1** *Estratigrafia da Sondagem 5*

A sondagem 5 foi aberta na área mais sudeste do terreno e teve dimensões de 4x4m.

De modo geral, a sondagem apresentou uma estratigrafia bastante simples. Uma vez retirada a camada superficial (UE01) que recobria toda a extensão do terreno, verificou-se a presença de um amplo nível de saibro deposto (UE02) em toda a extensão do sector. Sob essa camada foi possível individualizar um enchimento de nivelamento (UE03) depositado sobre a alterite granítica (UE04).

Desta forma, a intervenção foi dada por finalizada ao se atingir o nível geológico, situado a uma altitude média de 333.25m.

#### **3.5.2** *Espólio da Sondagem 5*

Apenas foi identificado um fragmento cerâmico nesta sondagem, proveniente da UE03, e que se trata de uma parede em cerâmica comum romana.

#### **3.5.3** *Sumário interpretativo Sondagem 5*

À semelhança das demais sondagens, esta apresentou uma sequência de ocupação bastante simples, em que se afigura um enchimento sobre a rocha que nivelou o terreno para ser recoberto por uma camada de saibro deposto, sobre a qual sedimentou-se a camada superficial.

Porém, a presença de material romano, tal como na sondagem 3, indica uma eventual ocupação mais antiga nas proximidades.

#### **4 Síntese Interpretativa**

Os objetivos que determinaram a realização dos trabalhos arqueológicos de escavação, a que o presente relatório se reporta, foram cumpridos integralmente e de acordo com o Plano de Trabalhos Arqueológicos, oportunamente aprovado pela tutela.

Apesar da condicionante arqueológica imposta para esses terrenos ser justificada pela proximidade com a implantação de um povoado fortificado da Idade do Ferro, o Castro do Monte da Consolação, não foram identificados níveis que se correlacionem com esse assentamento. De facto, a estratigrafia identificada no conjunto de sondagens realizado apontam para uma ocupação bastante recente, que sofreu grandes enchimentos e aterros para nivelar o terreno, sobre os quais foi depositado um amplo nível de saibro deposto, que recobriu toda a área intervencionada, certamente para um loteamento que, entretanto, não foi levado adiante, depositando-se a camada vegetal sobre este estrato.

Contudo, é importante a manutenção da condicionante arqueológica nessa área, tanto pela efetiva proximidade com o povoado da Idade do Ferro, quanto para o registo de eventuais estruturas que testemunhem a ocupação desta área periférica da cidade de Braga.

#### **5 Conclusões/Recomendações**

Os dados recuperados nos trabalhos arqueológicos realizados na rua da Capela, Dadim, Nogueiró, em Braga, referidos ao longo deste relatório, permitiram identificar níveis que reportam a utilização recente deste espaço, não se observando quaisquer indícios de estruturas associadas ao período da Idade do Ferro, romano, medieval ou moderno.

Neste sentido, consideramos não haver nenhum impeditivo para a continuação dos trabalhos de construção previstos para esse lote.

#### **6 Bibliografia**

Belino, A. (1909). *Cidades Mortas. O Archeologo Português*, Vol. XIV, Museu Ethnologico Português.

Carvalho, H. (2008). *O povoamento romano na fachada ocidental do Conventus Bracarensis*, Tese doutoramento, Universidade Minho, Braga. <http://hdl.handle.net/1822/8755>

Castro, J., Correia, S., Oliveira, E. (1980). O Castrum Maximum (Monte Castro) Braga. Arqueologia e História, In *Actas do Seminário de Arqueologia do Noroeste Peninsular*, Vol. II, Guimarães, pp. 37-54.

Martins, M. (1990). *O povoamento proto-histórico e a romanização da bacia do curso médio do Cávado*, Cadernos de Arqueologia, Monografias 5, Universidade do Minho, Braga.

Rocha, D. (2017). *O Castro Máximo. Contributo para o estudo do povoamento proto-histórico da região de Braga*, Dissertação de Mestrado, Universidade do Minho, Braga.

Braga, 20 de setembro de 2019

Os Arqueólogos Responsáveis

Fernanda Eugénia Puga de Magalhães

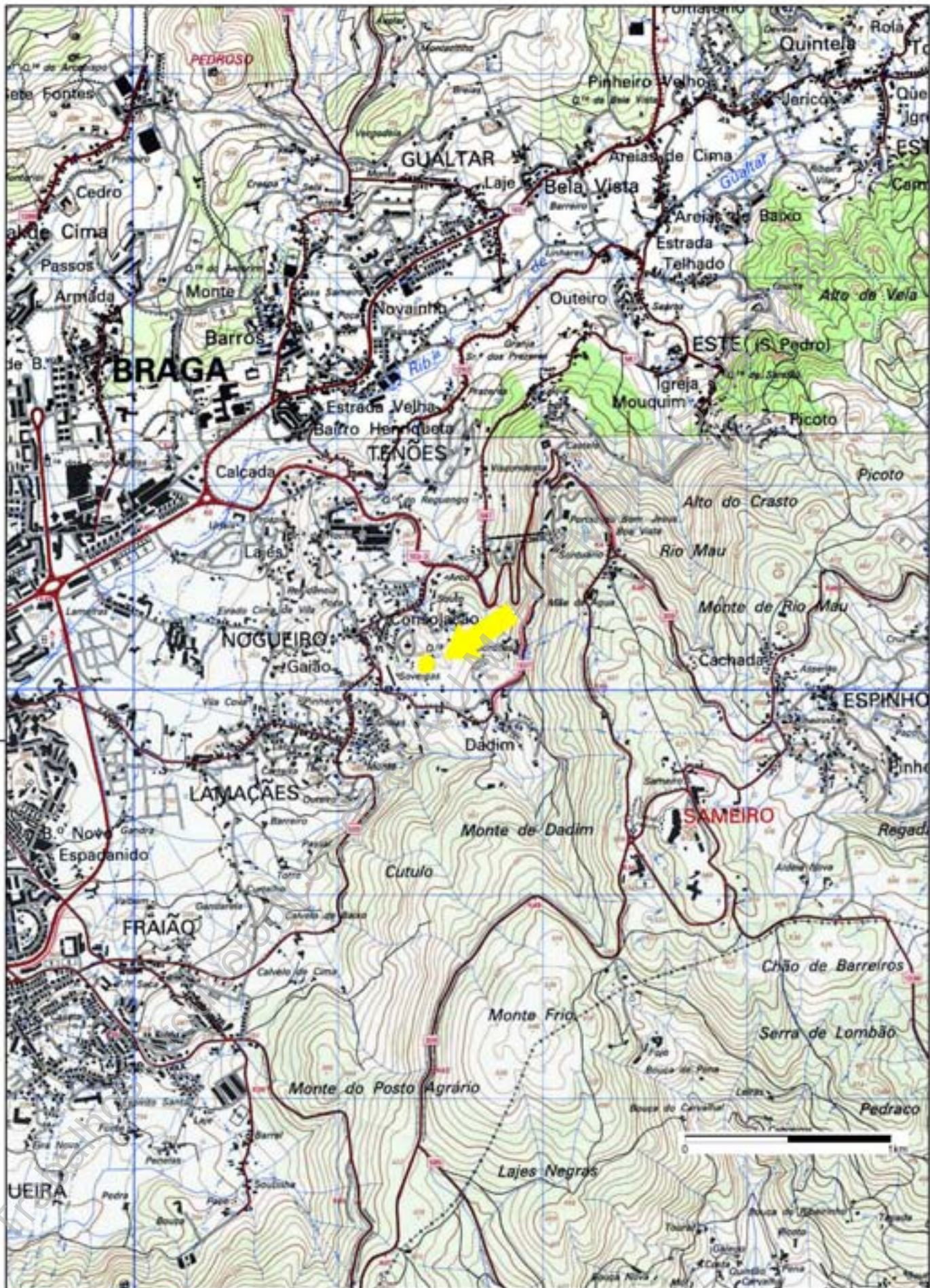
Luís Fernando Oliveira Fontes


Diego Santos Ferreira Machado

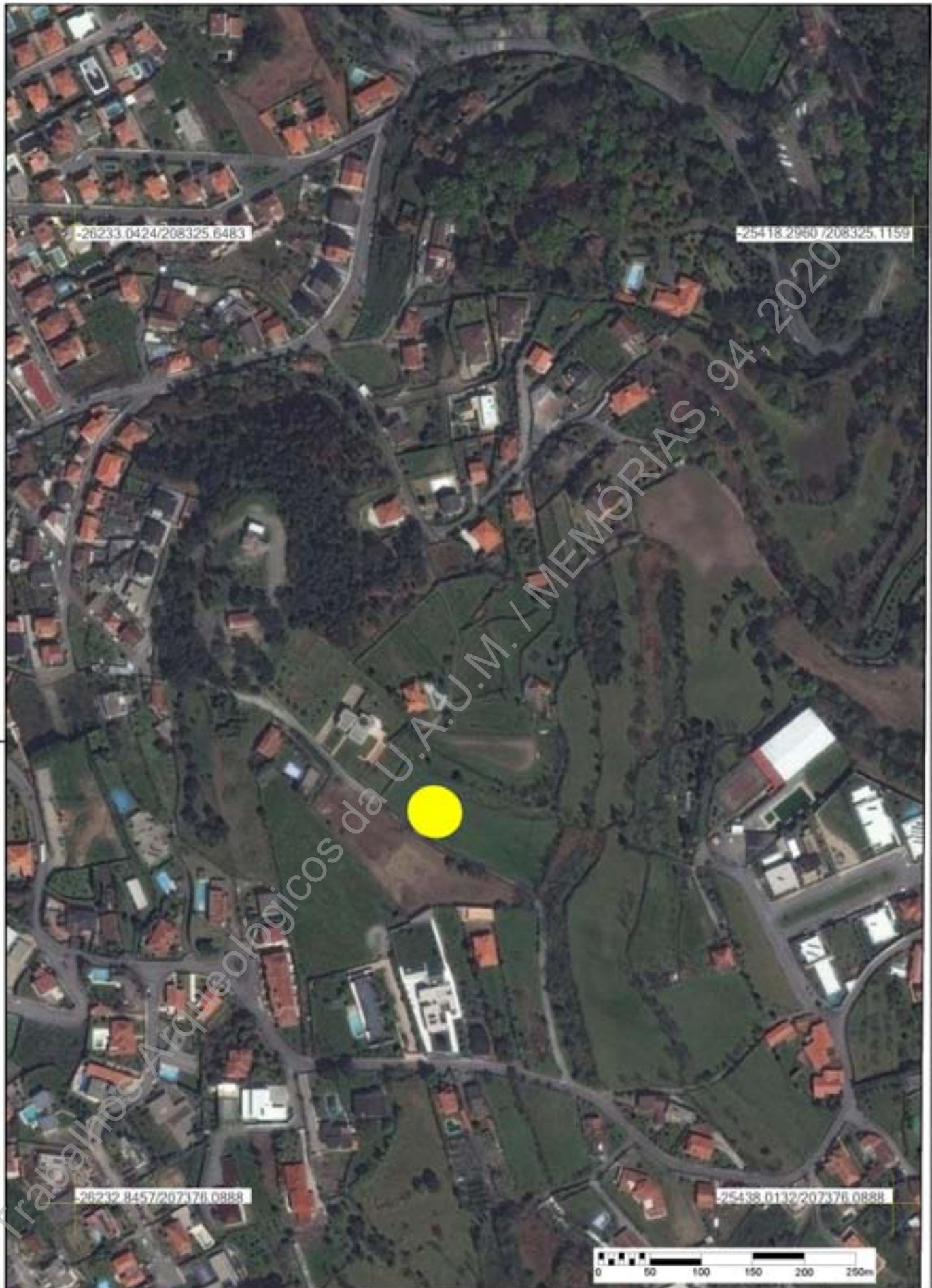
## **7 Ilustrações**


### **7.1 Figuras**

Trabalhos Arqueológicos da U.A.U.M. / MEMÓRIAS, 94, 2020

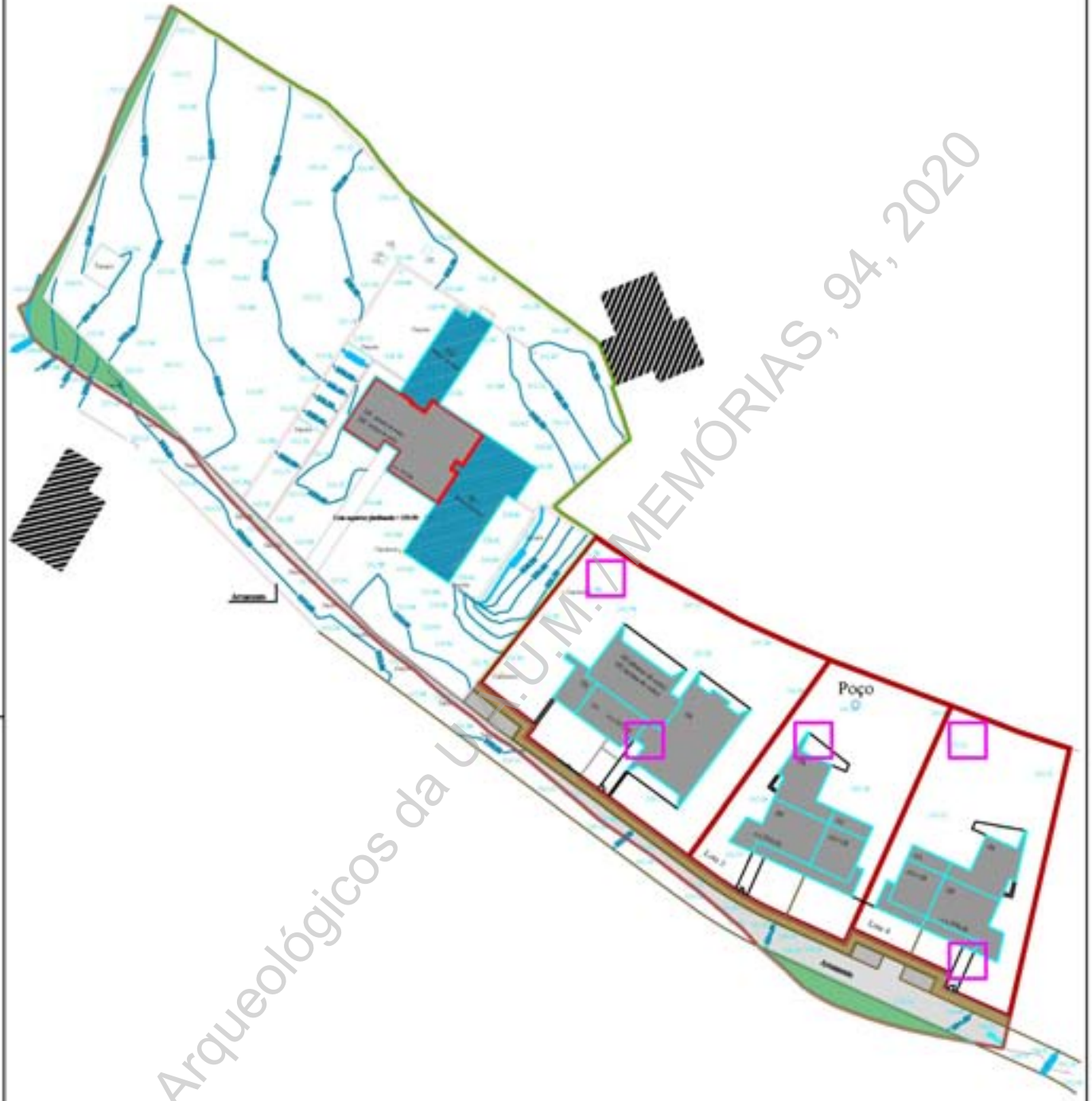


 <b>Universidade do Minho</b> Unidade de Arqueologia	<b>Projeto de Arqueologia de Braga - Salvamento de Bracara Augusta</b>		<b>Fig. 01</b>	<b>UAUM</b>
	BRA 19 RC - DADIM			
	Localização da intervenção arqueológica na CMP 1:25000 (extrato das fts. 56 e 70)		<b>2019</b>	



 Universidade do Minho Unidade de Arqueologia	<b>Projeto de Arqueologia de Braga - Salvamento de Bracara Augusta</b>		<b>Fig. 02</b>	<b>UAUM</b>
	BRA 19 RC - DADIM			
	Localização da intervenção arqueológica sobre ortofoto (extrato da folha 70_1)			<b>2019</b>





**Projeto de Arqueologia de Braga - Salvamento de Bracara Augusta**

BRA 19 RC - DADIM

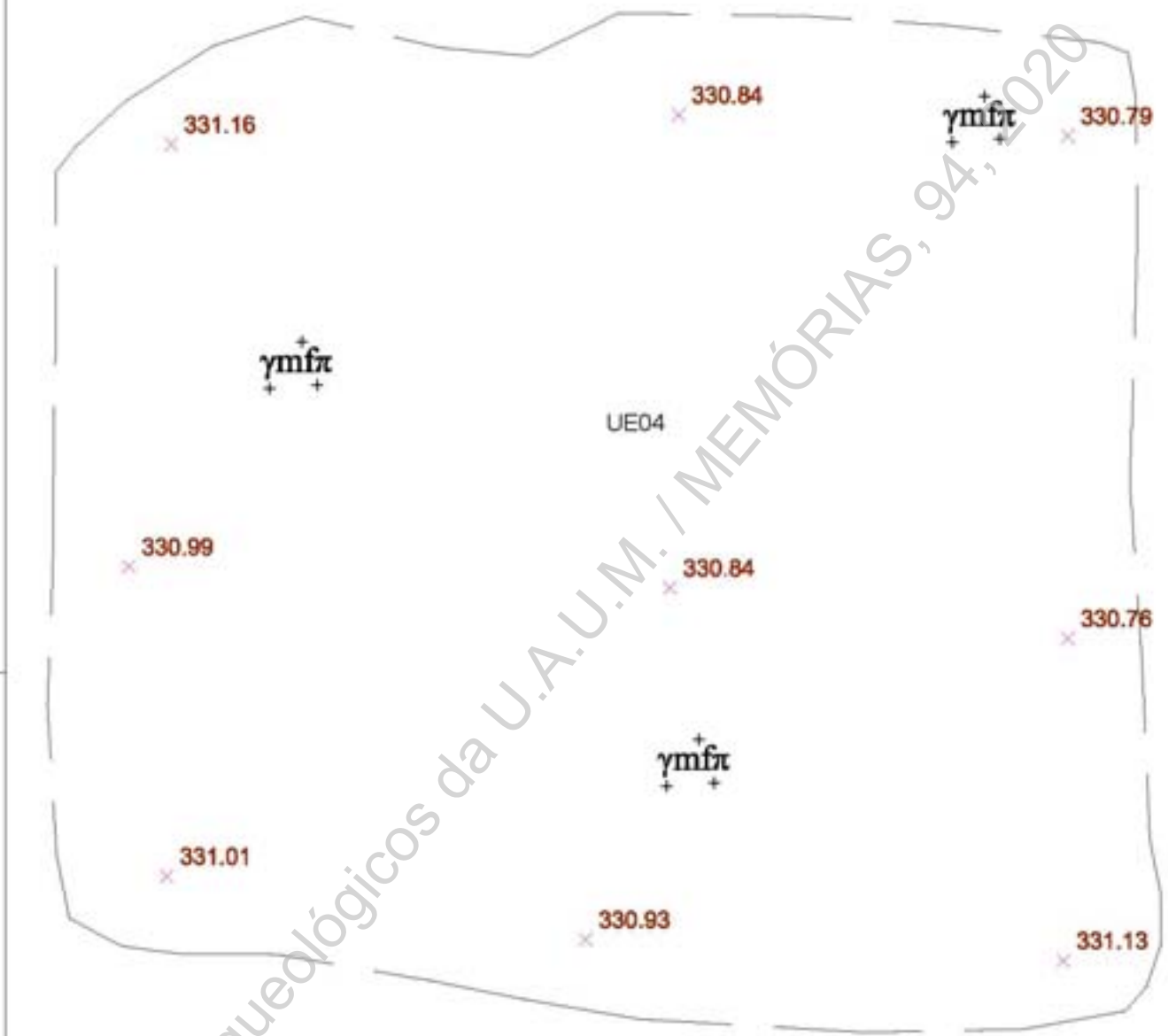
Planta do projeto de arquitetura com a localização das sondagens

Área das sondagens arqueológicas



Fig. UAUM  
03 2019


**Universidade do Minho**  
Unidade de Arqueologia



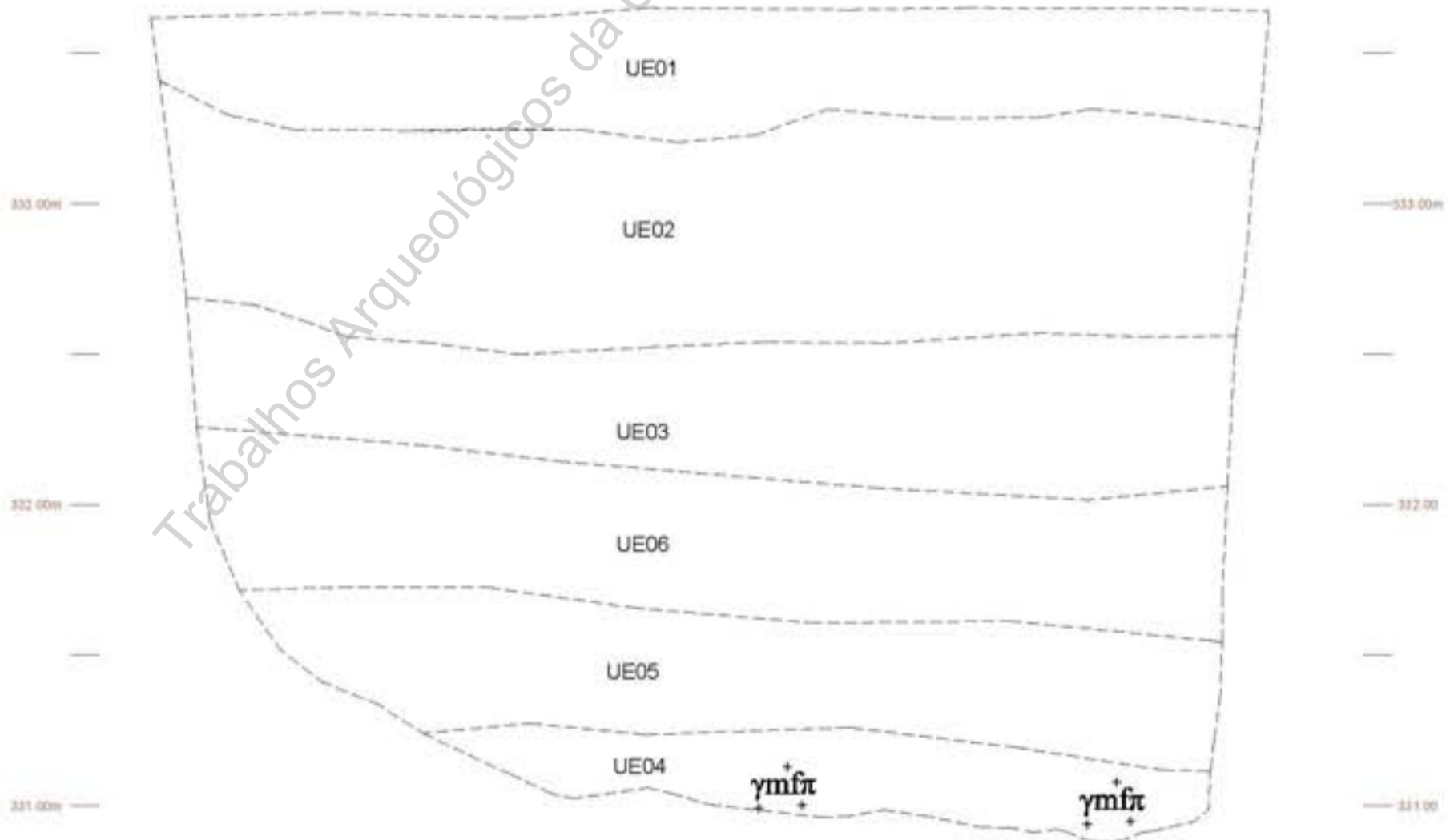
Trabalhos Arqueológicos da U.A.U.M. / MEMÓRIAS, 94, 2020

	<b>Projeto de Arqueologia de Braga - Salvamento de Bracara Augusta</b>	<b>4</b>	<b>UAUM</b>
	BRA19RC-DADIM		
	Sondagem 1 - plano final		
<b>Universidade do Minho</b> Unidade de Arqueologia			<b>2019</b>
Direitos reservados: Decreto-Lei nº 270/99, de 15 de Julho; Decreto-Lei nº 332/97, de Novembro; Lei 50/2004, de 24 de Agosto			Esc. 1:20

### Perfil este



### Perfil norte



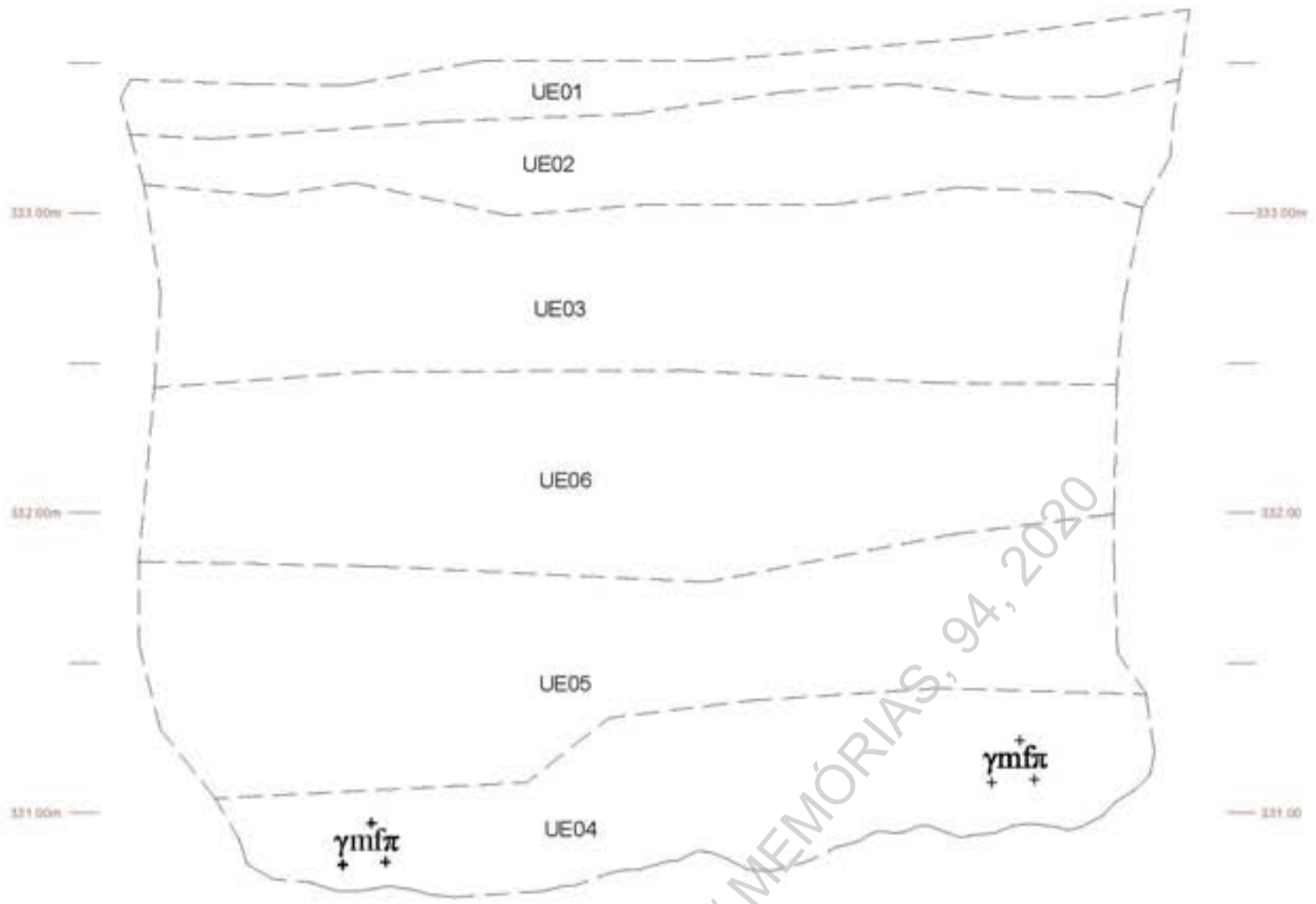
Trabalhos Arqueológicos da U.A.U.M. / MEMÓRIAS, 94, 2020



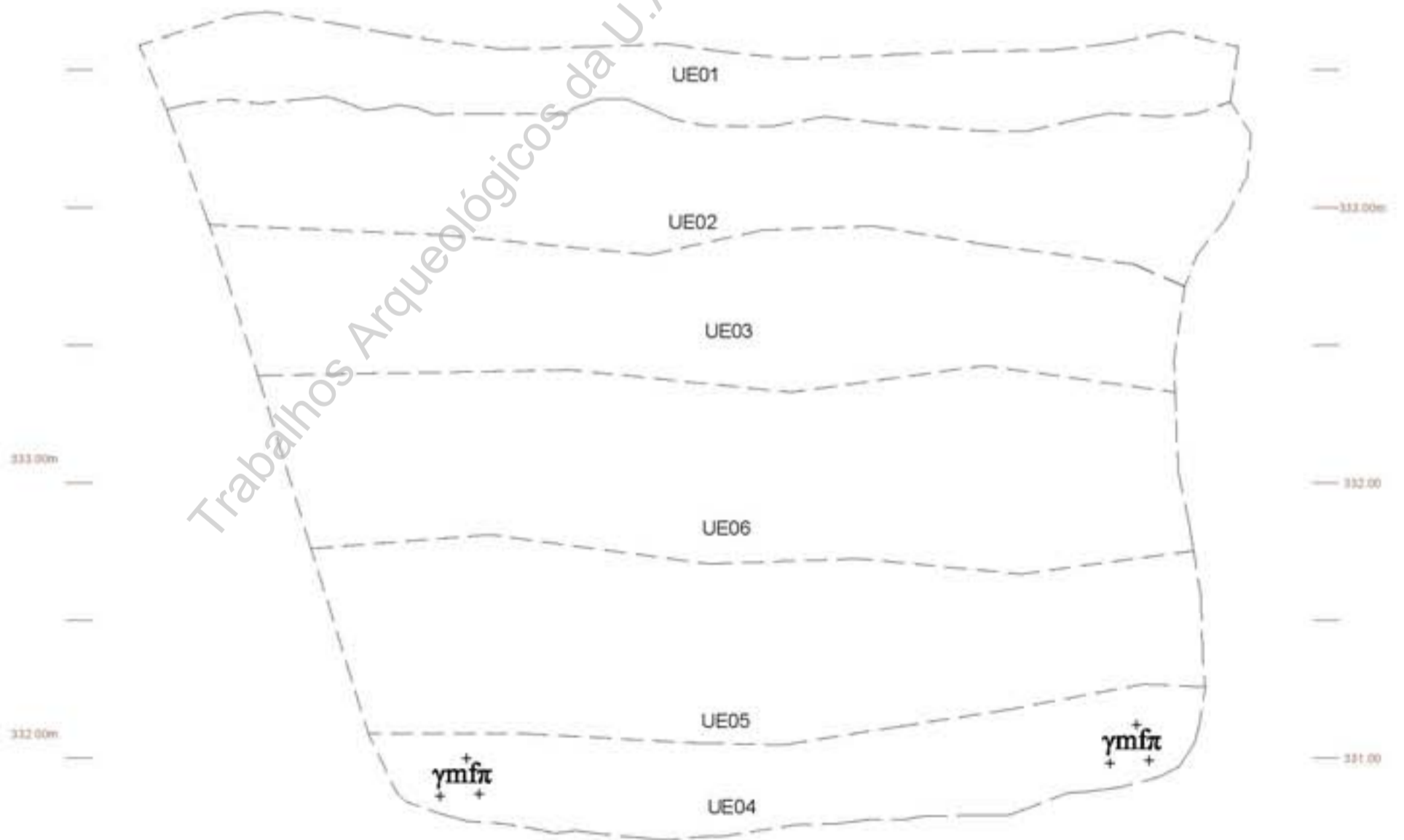
Projeto de Arqueologia de Braga - Salvamento de Bracara Augusta  
BRA19RC-DADIM  
Sondagem 1 - perfil este e norte

**5** UAUM  
2019

## Perfil sul



## Perfil oeste



Universidade do Minho  
Unidade de Arqueologia

Projeto de Arqueologia de Braga - Salvamento de Bracara Augusta

BRA19RC-DADIM

Sondagem 1 - perfil sul e oeste



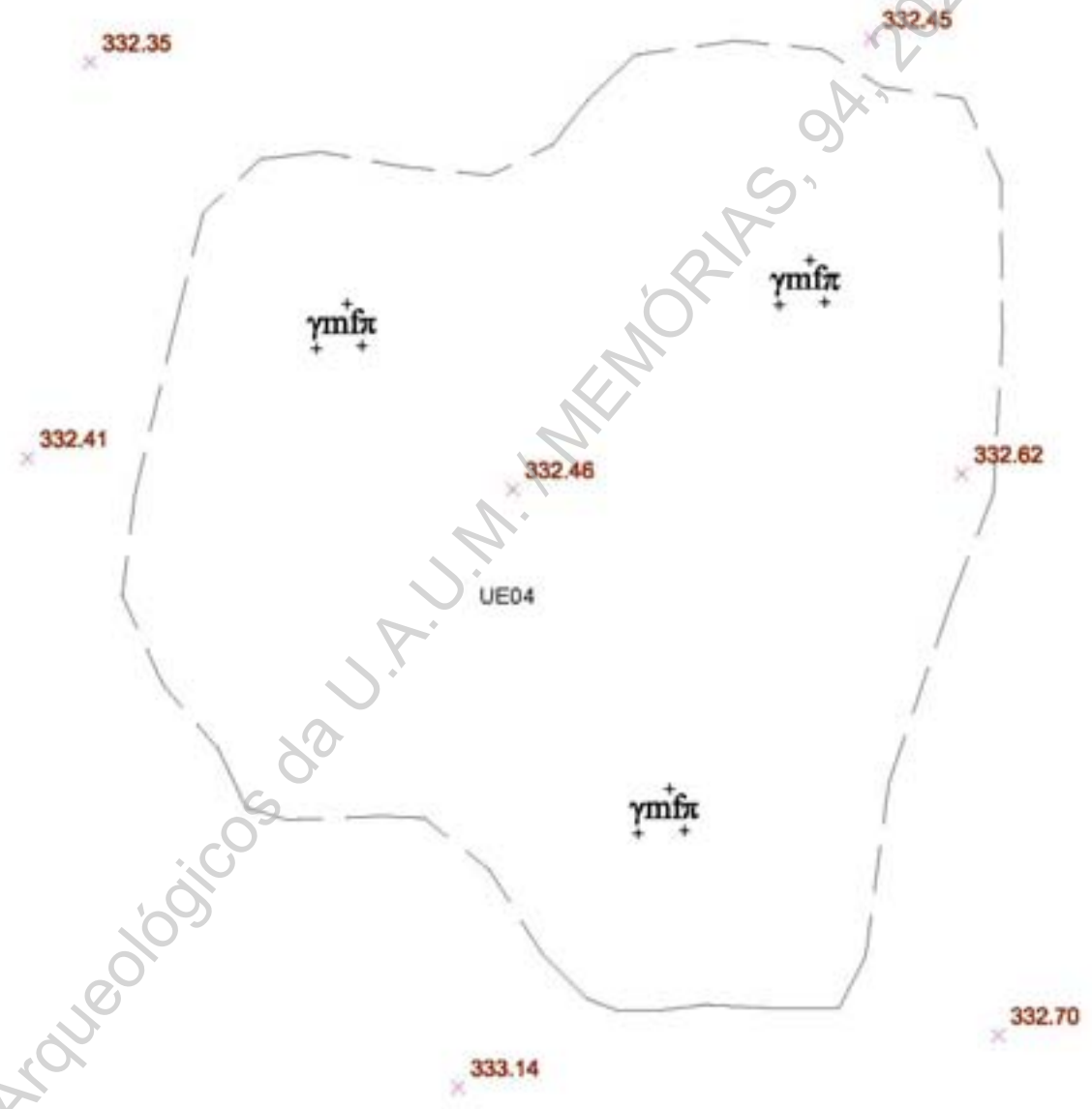
Direitos reservados: Decreto-Lei nº 270/99, de 15 de Julho; Decreto-Lei nº 332/97, de Novembro; Lei 50/2004, de 24 de Agosto

6

UAUM  
2019

Esc. 1:20

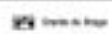
Trabalhos Arqueológicos da U.A.U.M. - MEMÓRIAS, 94, 2020



Projeto de Arqueologia de Braga - Salvamento de Bracara Augusta  
BRA19RC-DADIM  
Sondagem 2 - plano final

7 UAUM  
2019

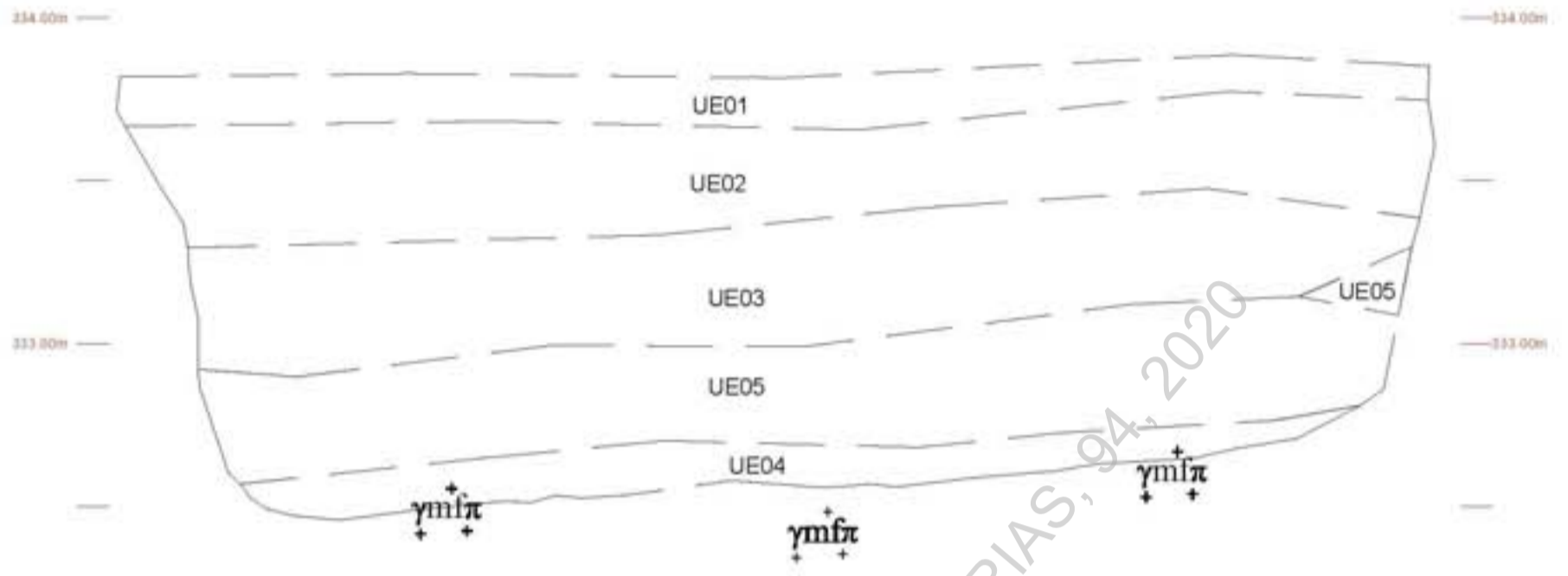
Universidade do Minho  
Unidade de Arqueologia



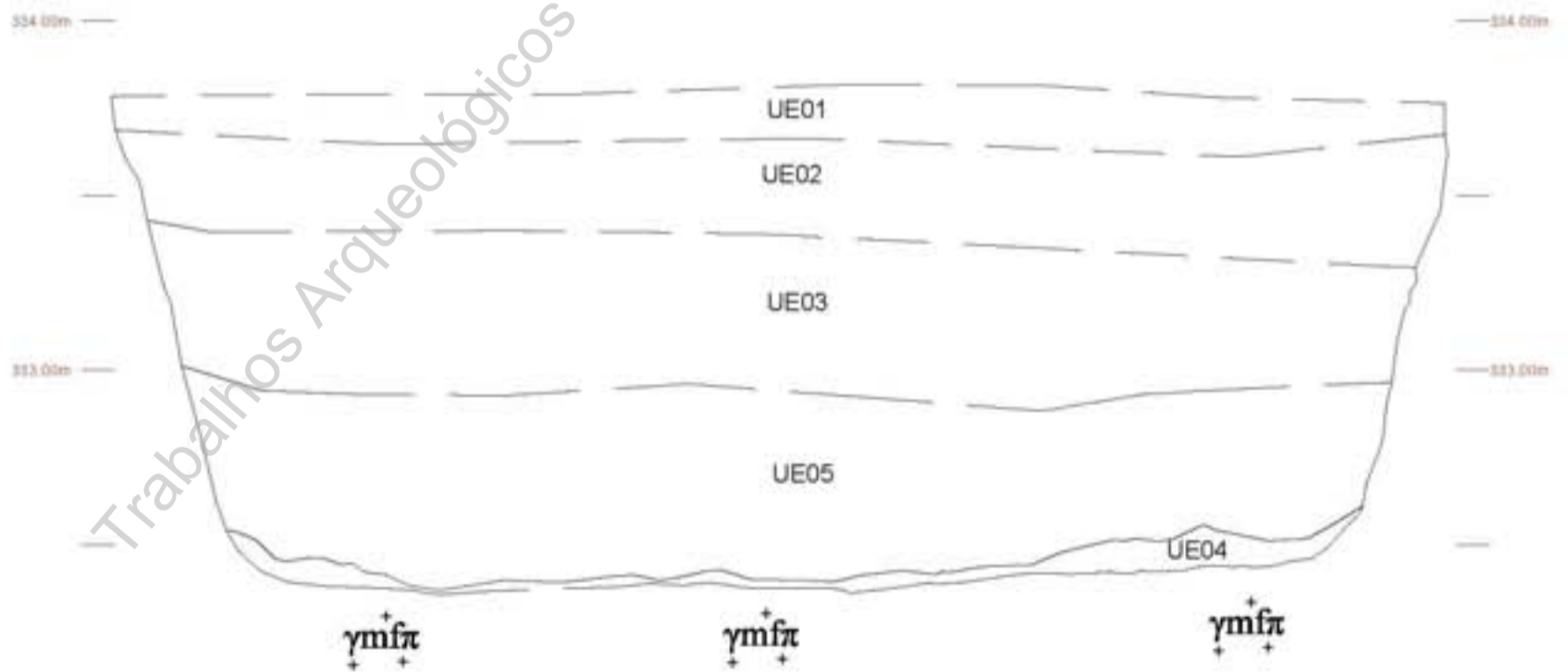
Direitos reservados: Decreto-Lei nº 270/99, de 15 de Julho; Decreto-Lei nº 332/97, de Novembro; Lei 50/2004, de 24 de Agosto

Esc. 1:20

## Perfil este



## Perfil norte



Projeto de Arqueologia de Braga - Salvamento de Bracara Augusta

BRA19RC-DADIM

Sondagem 2 - perfil este e norte

8

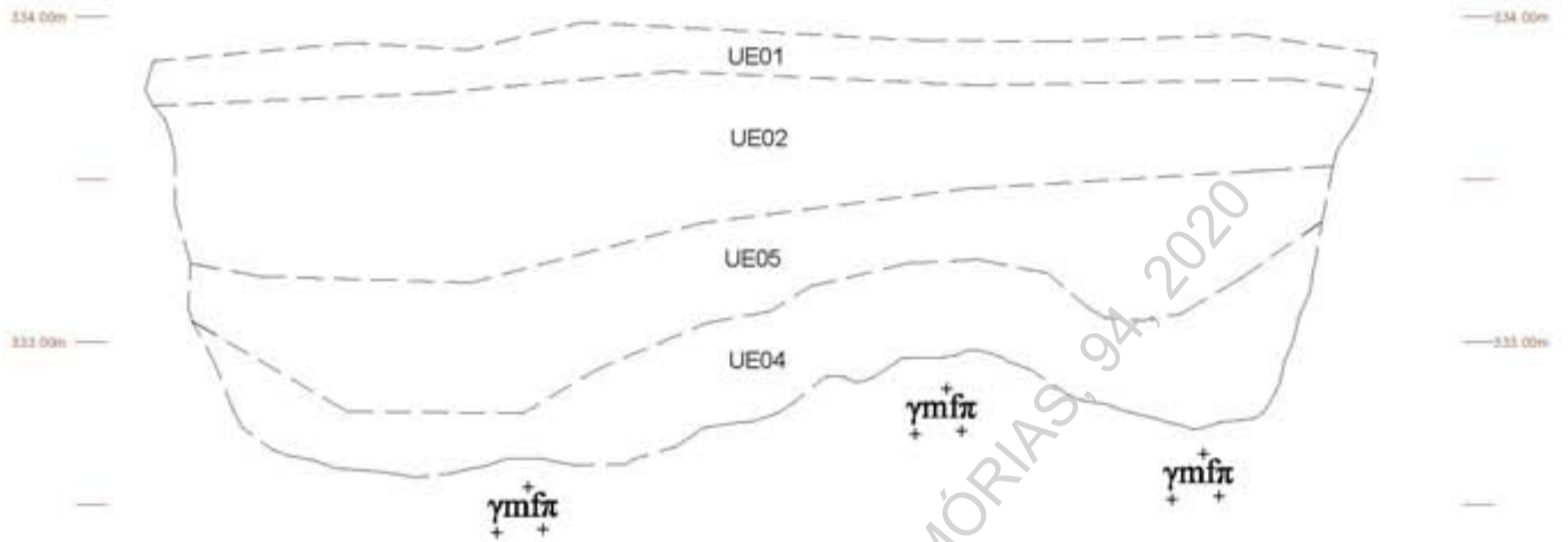
UAUM

2019

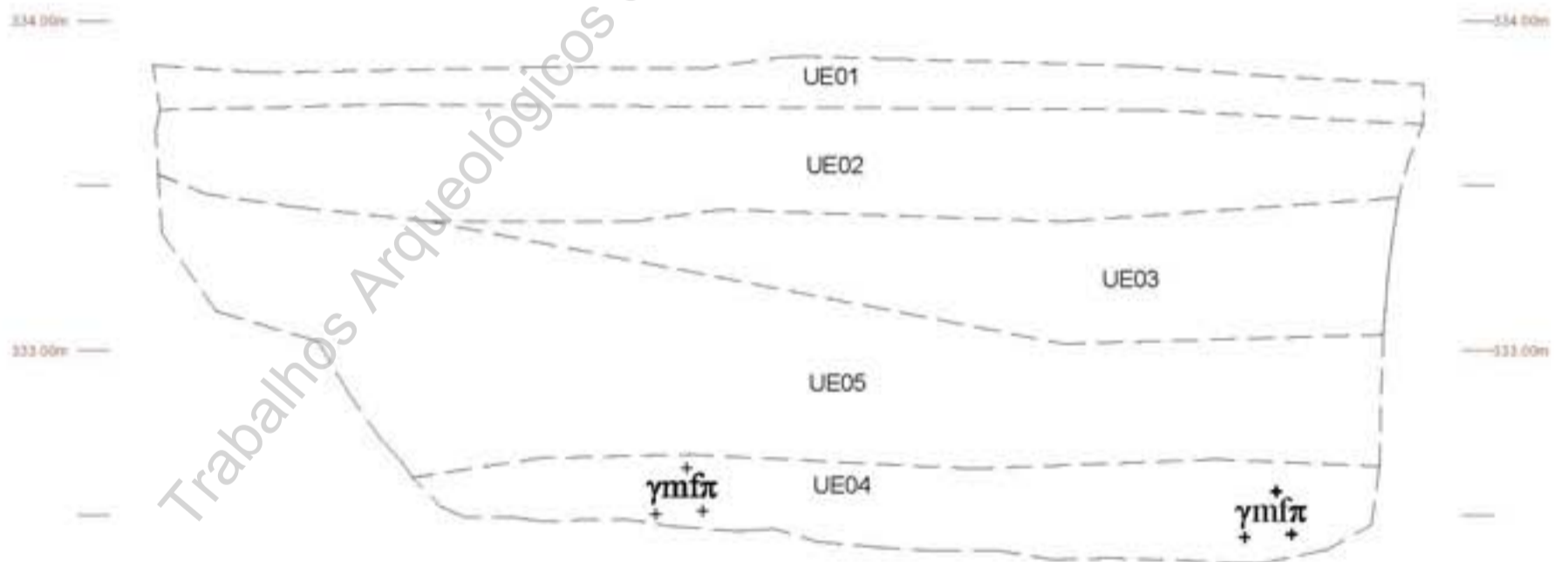
Direitos reservados: Decreto-Lei n.º 270/99, de 15 de Julho; Decreto-Lei n.º 332/97, de Novembro; Lei 50/2004, de 24 de Agosto

Esc. 1:20

## Perfil sul



## Perfil oeste



Projeto de Arqueologia de Braga - Salvamento de Bracara Augusta

BRA19RC-DADIM

Sondagem 2 - perfil sul e oeste

9

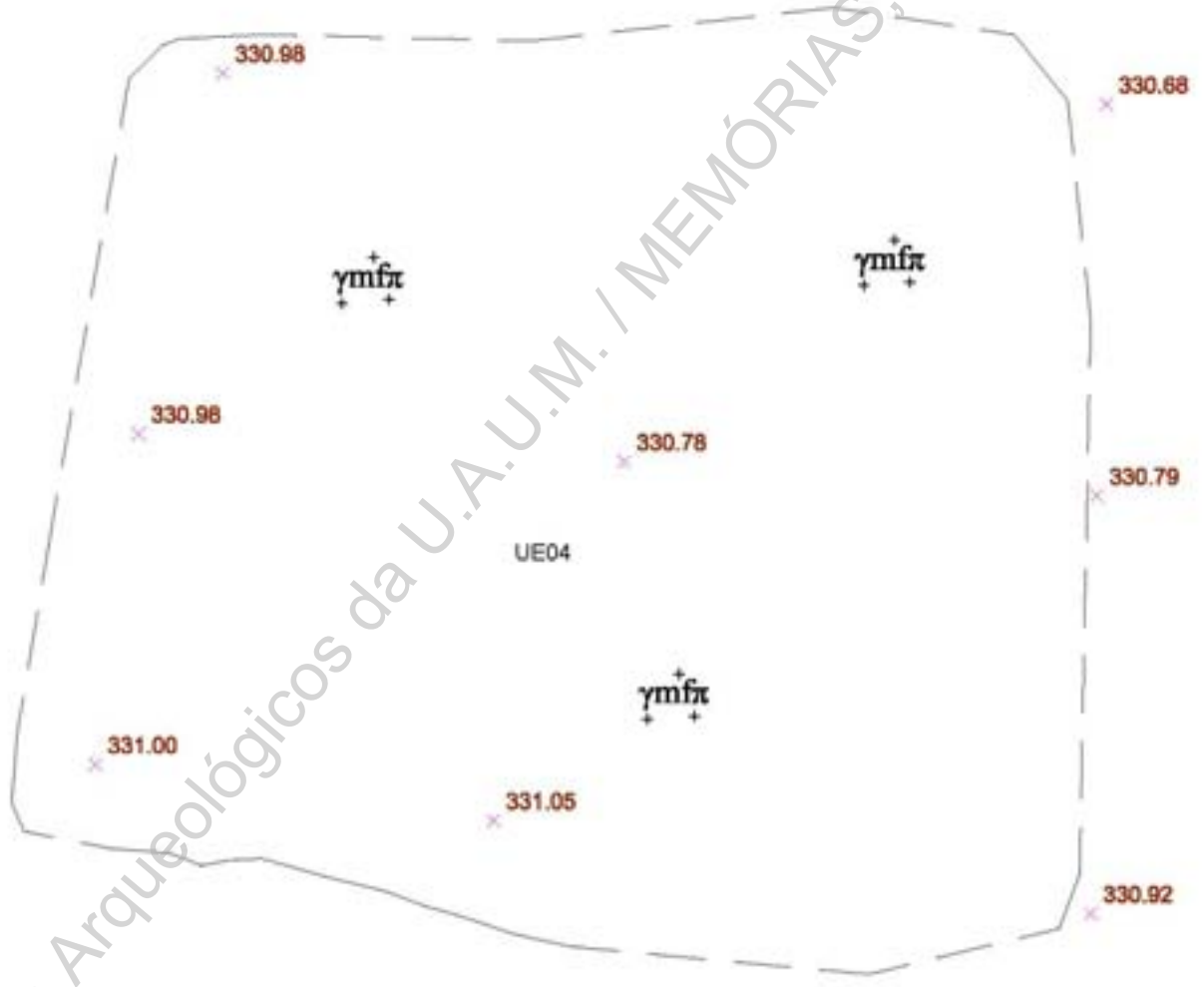
UAUM

2019

Direitos reservados: Decreto-Lei nº 270/99, de 15 de Julho; Decreto-Lei nº 332/97, de Novembro; Lei 50/2004, de 24 de Agosto

Esc. 1:20

Trabalhos Arqueológicos da U.A.U.M. / MEMÓRIAS, 94, 2020



Projeto de Arqueologia de Braga - Salvamento de Bracara Augusta

BRA19RC-DADIM

Sondagem 3 - plano final

Universidade do Minho  
Unidade de Arqueologia



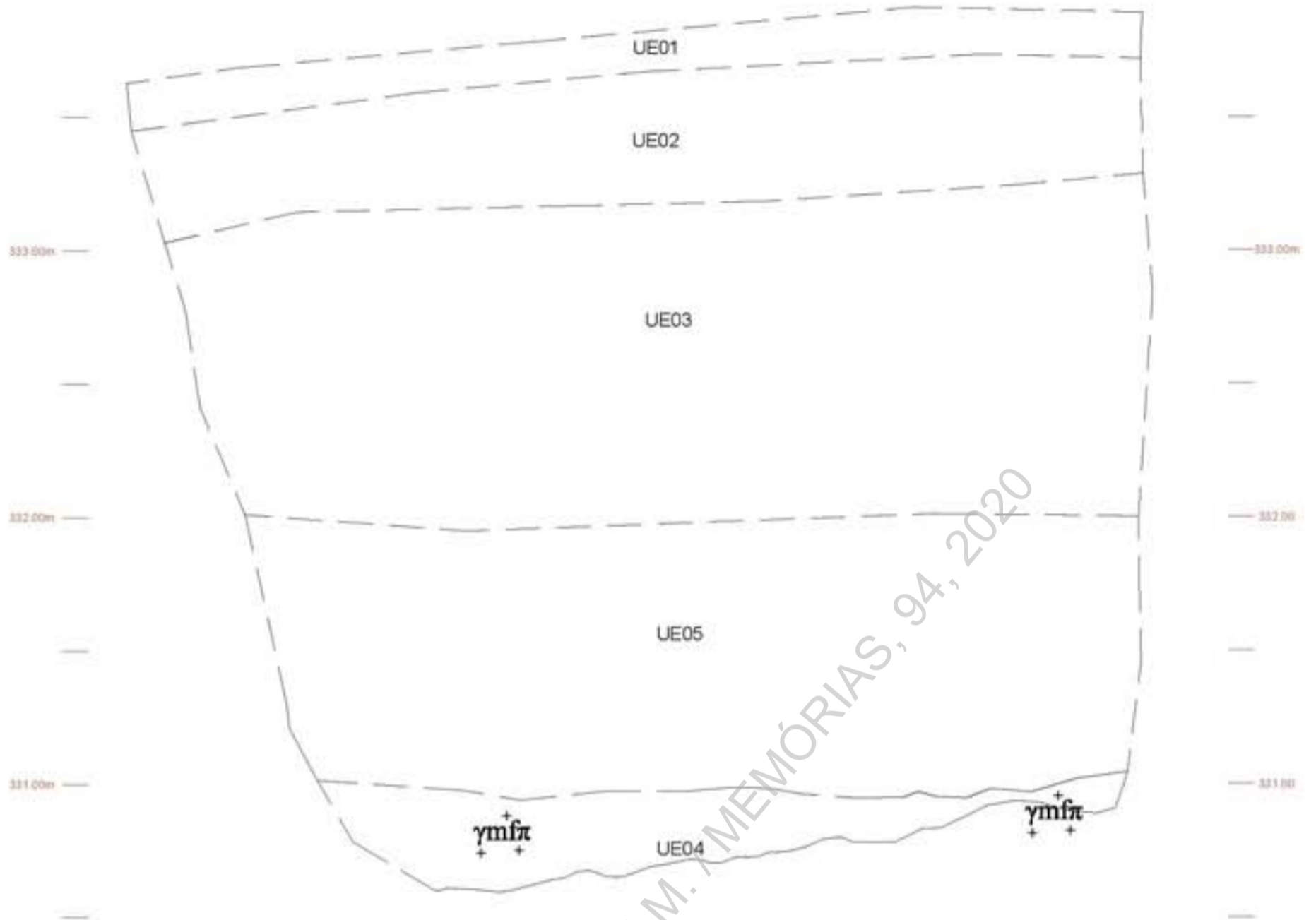
10 UAUM  
2019

Direitos reservados: Decreto-Lei nº 270/99, de 15 de Julho; Decreto-Lei nº 332/97, de Novembro; Lei 50/2004, de 24 de Agosto

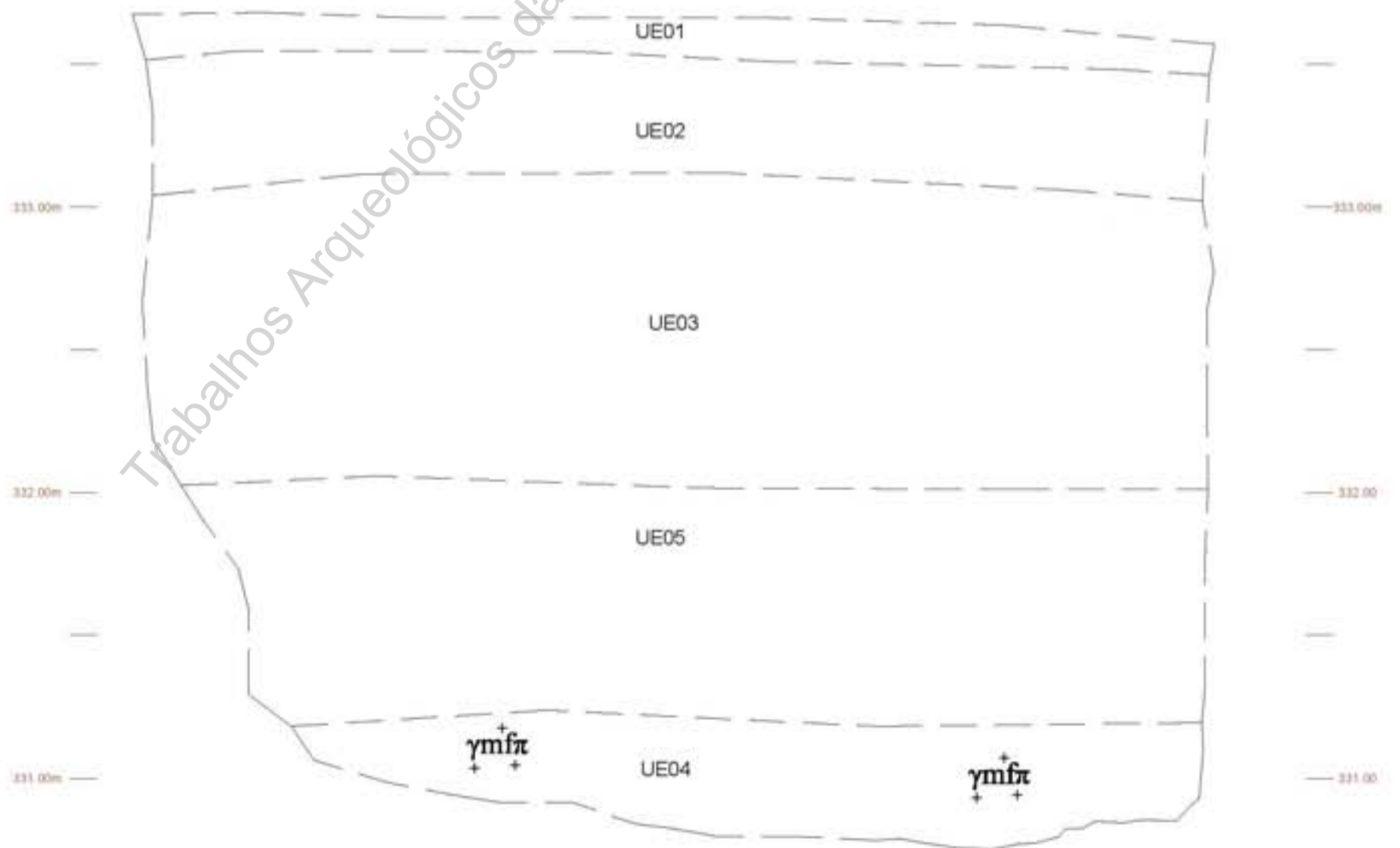
Esc. 1:20



## Perfil este



## Perfil norte



Universidade do Minho  
Unidade de Arqueologia

Projeto de Arqueologia de Braga - Salvamento de Bracara Augusta

BRA 19RC-DADIM

Sondagem 3 - perfil este e norte

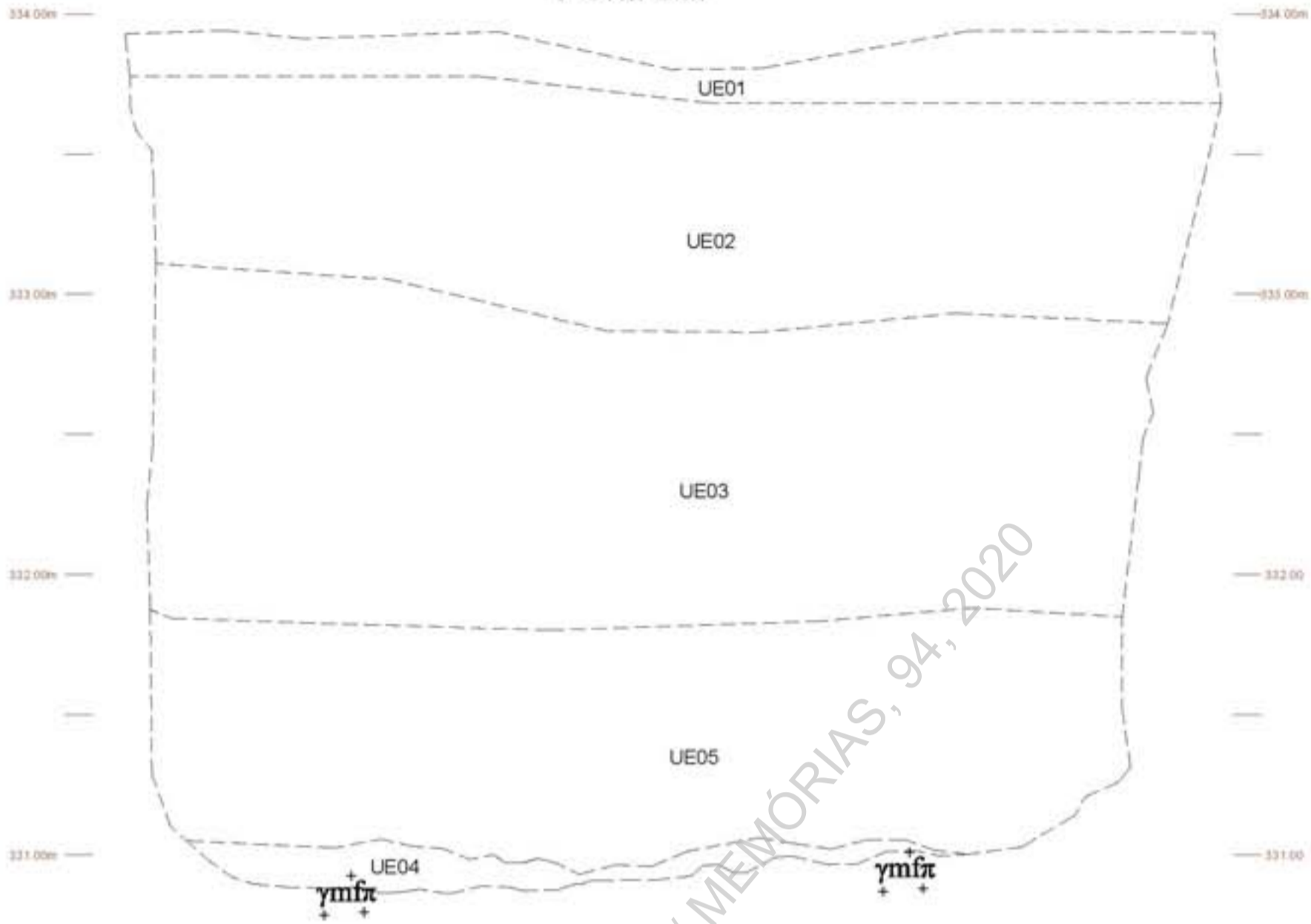


Direitos reservados: Decreto-Lei nº 270/99, de 15 de Julho; Decreto-Lei nº 332/97, de Novembro; Lei 50/2004, de 24 de Agosto

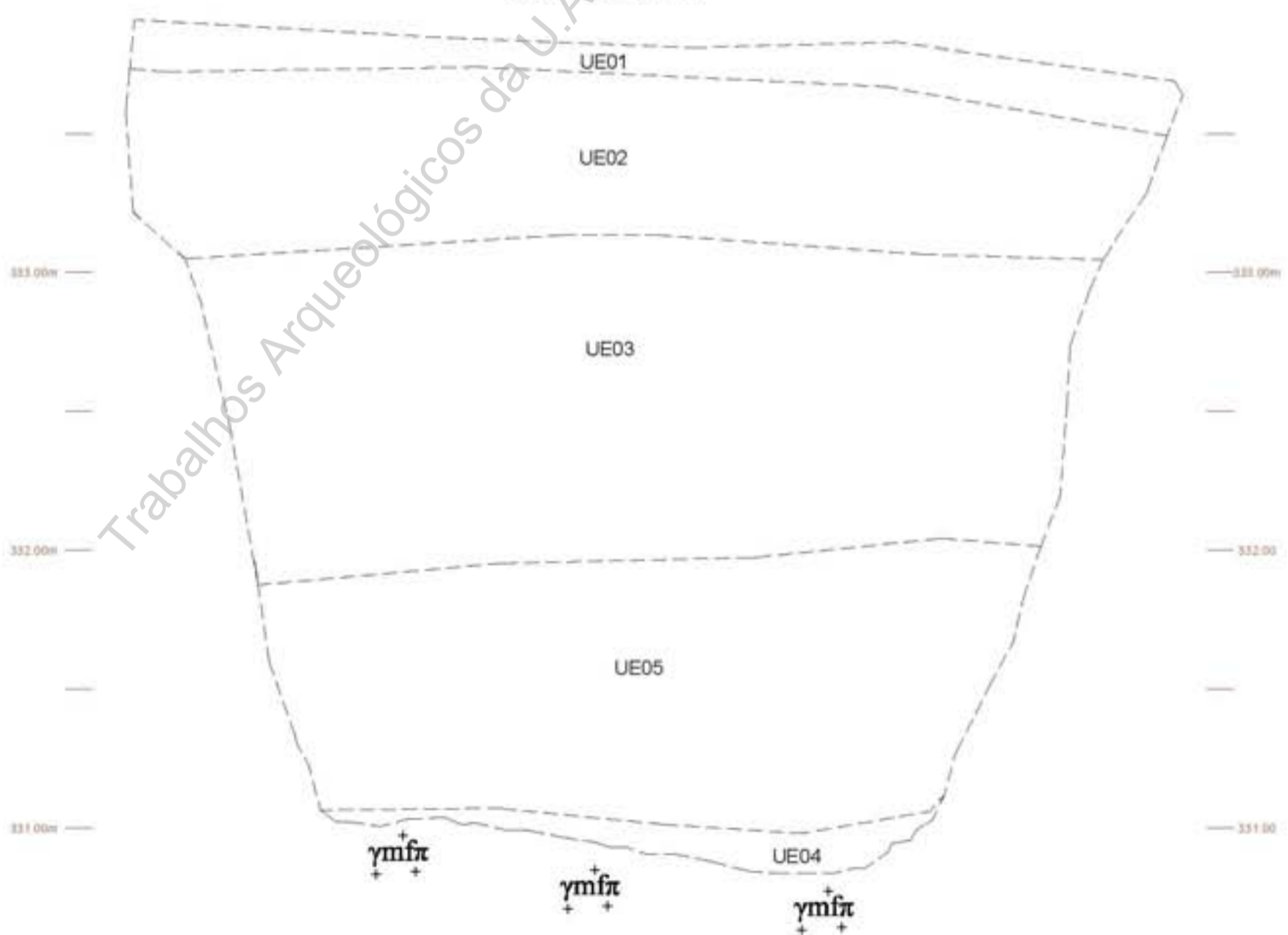
11 UAUM  
2019

Esc. 1:20

### Perfil sul



### Perfil oeste



Trabalhos Arqueológicos da U.F.P.U.M. / MEMÓRIAS, 94, 2020



Universidade do Minho  
Unidade de Arqueologia

Projeto de Arqueologia de Braga - Salvamento de Bracara Augusta

BRA19RC-DADIM

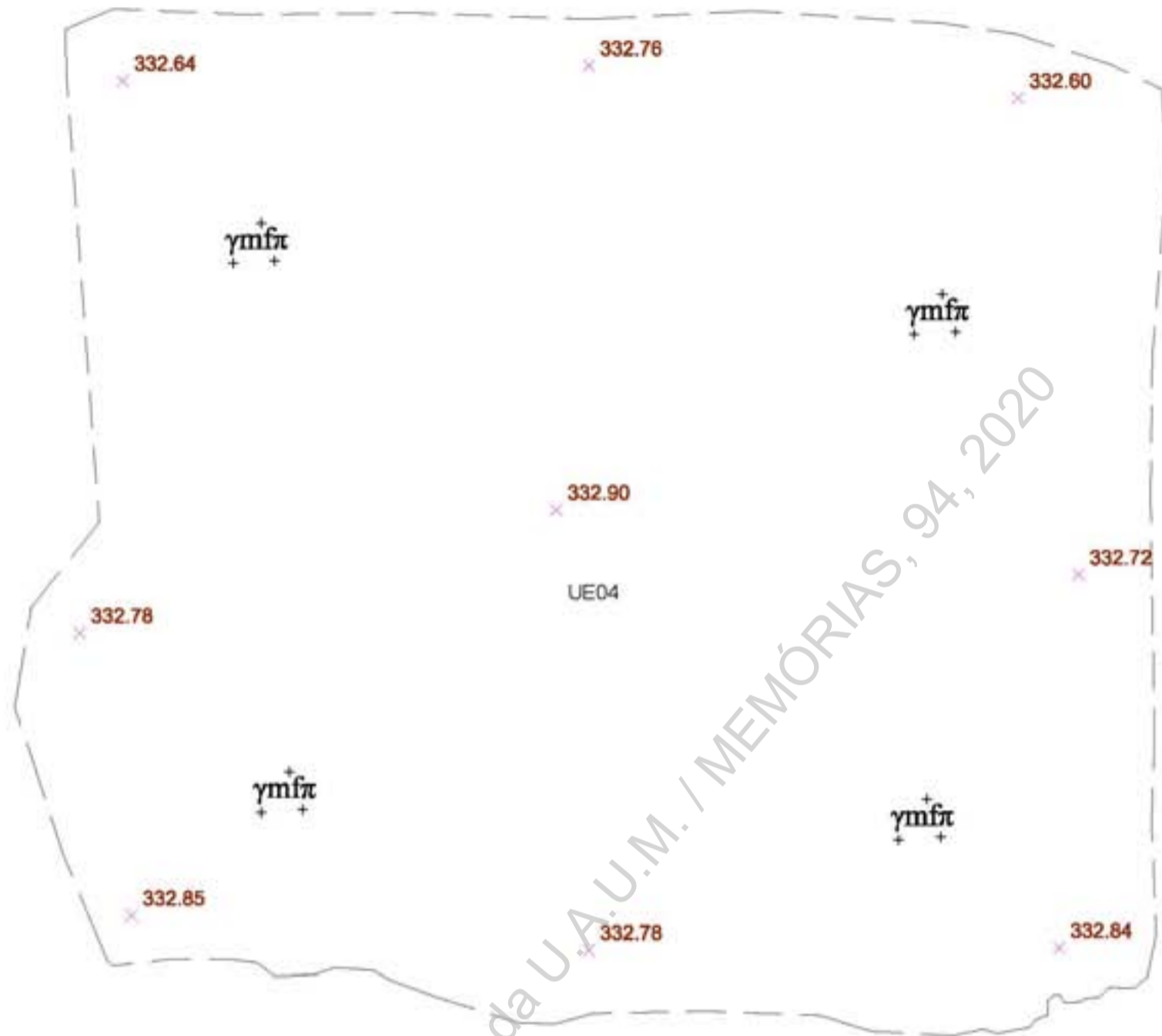
Sondagem 3 - perfil sul e oeste

12 UAUM  
2019

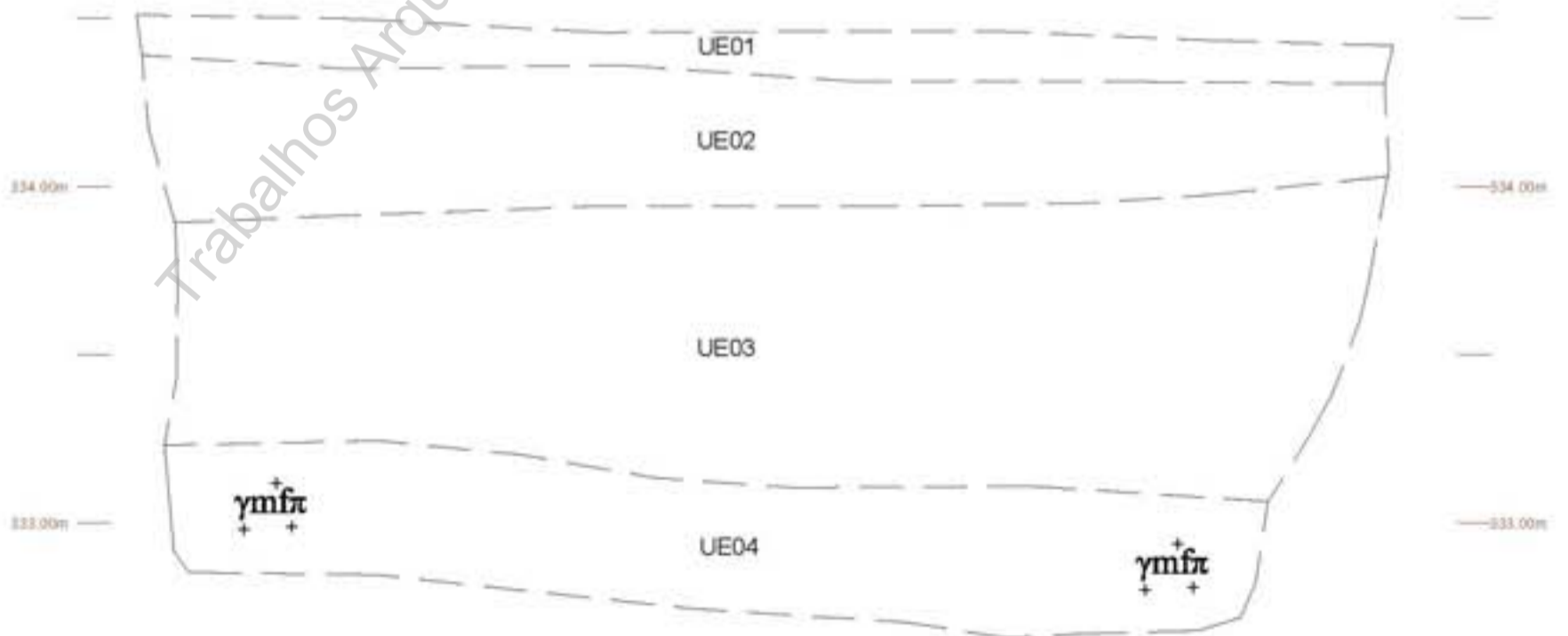
Direitos reservados: Decreto-Lei nº 270/99, de 15 de Julho; Decreto-Lei nº 332/97, de Novembro; Lei 50/2004, de 24 de Agosto

Esc. 1:20

## Plano final



## Perfil este



Universidade do Minho  
Unidade de Arqueologia

Projeto de Arqueologia de Braga - Salvamento de Bracara Augusta

BRA19RC-DADIM

Sondagem 4 - plano final e perfil este

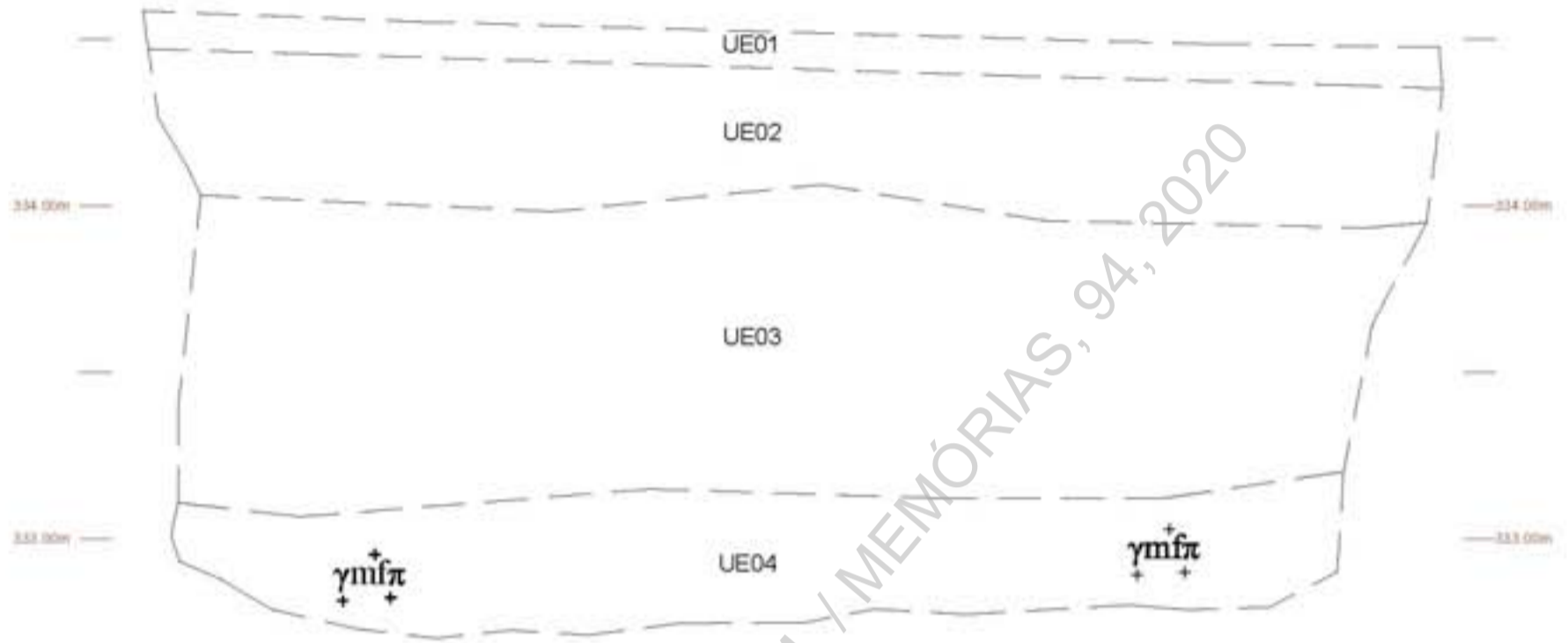


Direitos reservados: Decreto-Lei nº 270/99, de 15 de Julho; Decreto-Lei nº 332/97, de Novembro; Lei 50/2004, de 24 de Agosto

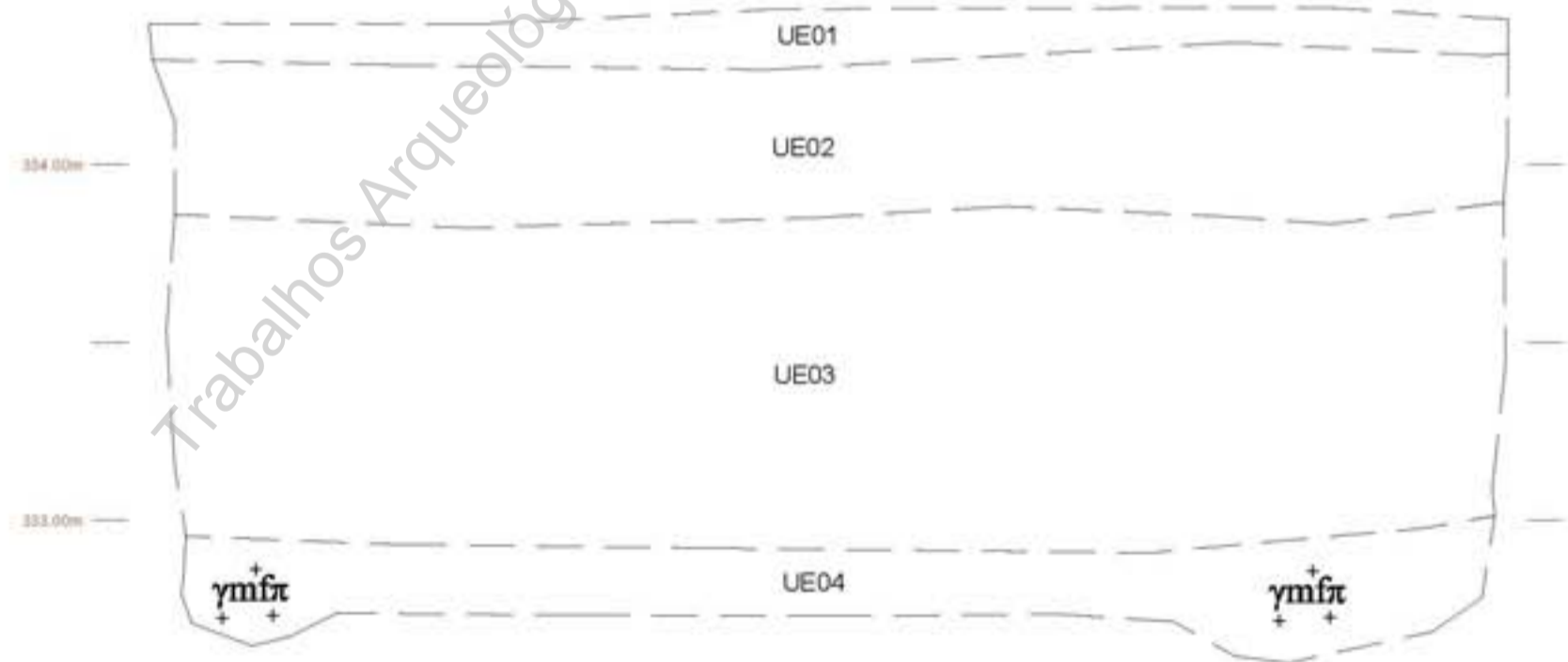
13 UAUM  
2019

Esc. 1:20

## Perfil norte



## Perfil sul



Universidade do Minho  
Unidade de Arqueologia

Projeto de Arqueologia de Braga - Salvamento de Bracara Augusta

BRA19RC-DADIM

Sondagem 4 - perfil norte e sul

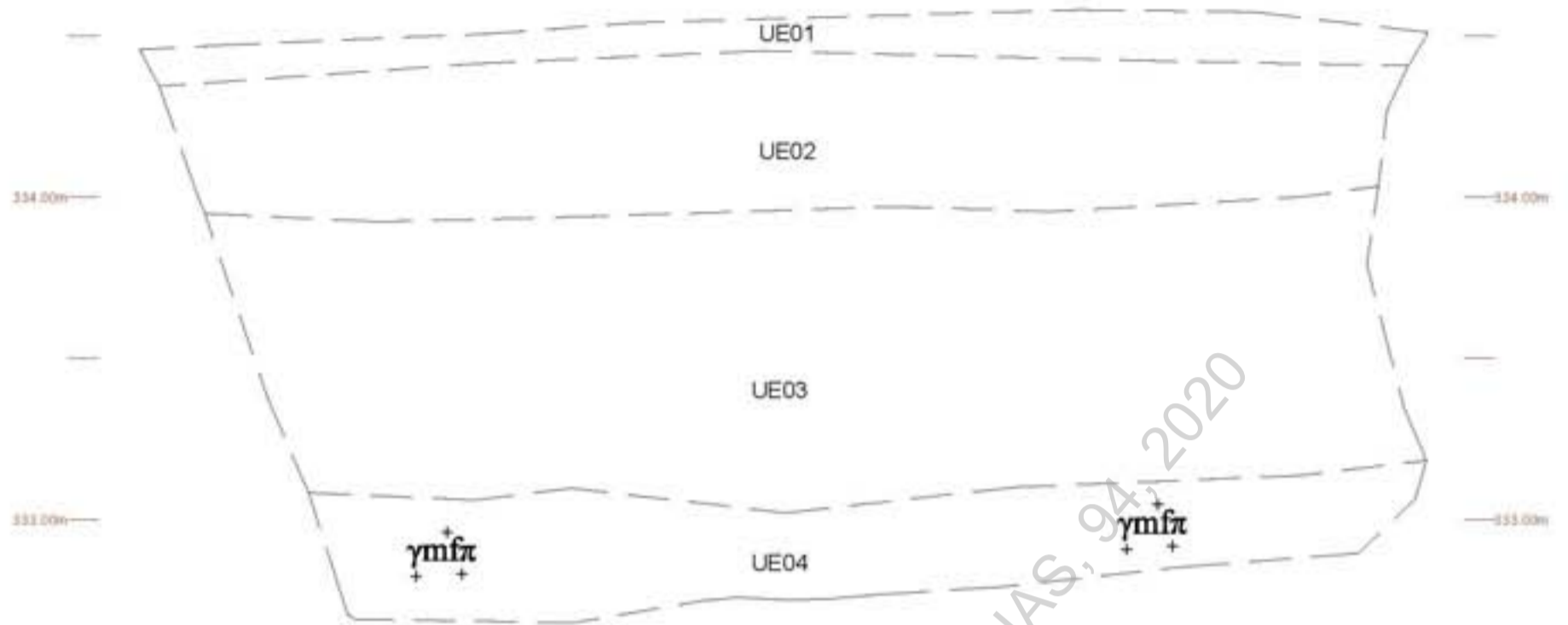
14

UAUM  
2019

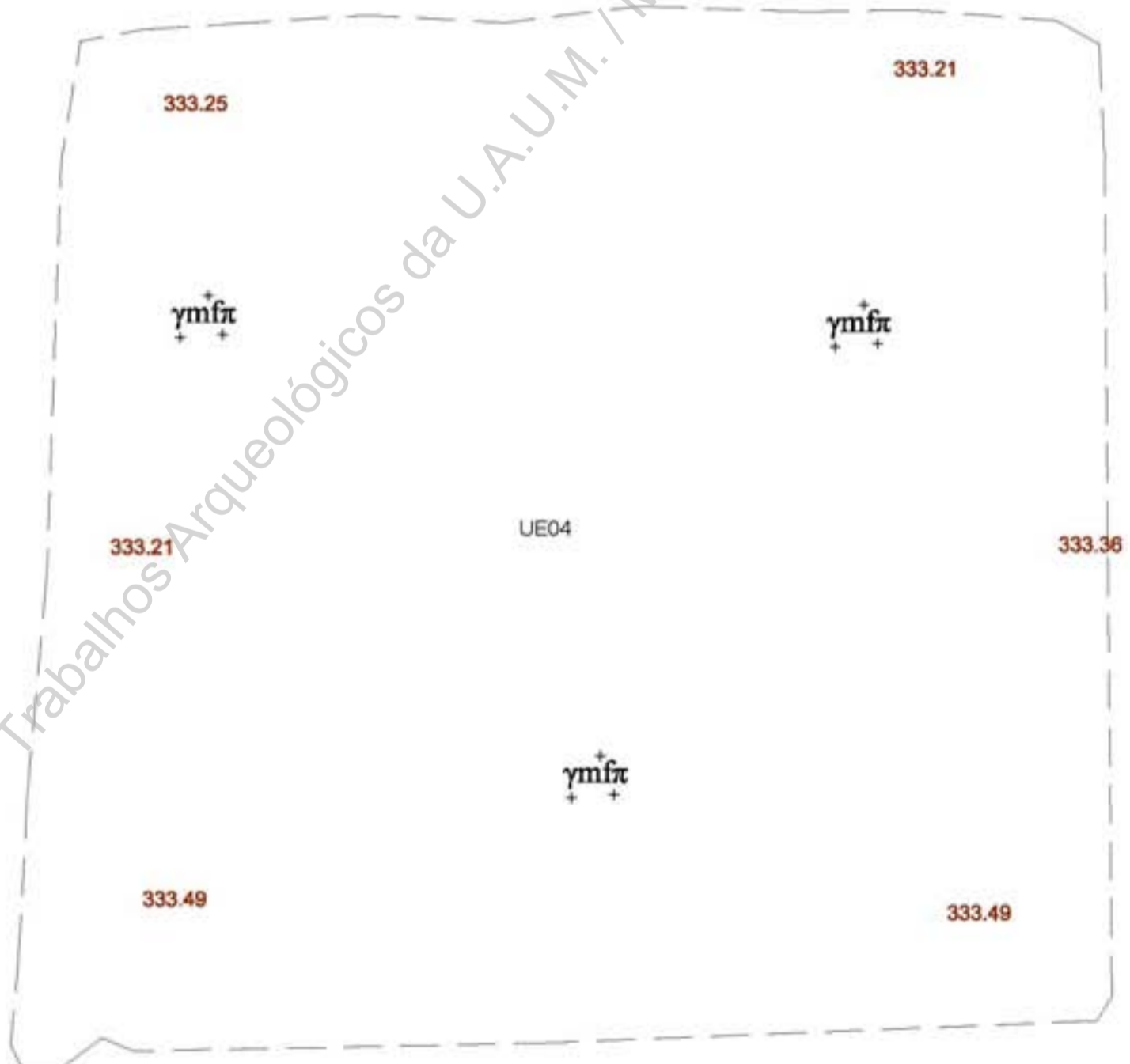
Direitos reservados: Decreto-Lei n.º 270/99, de 15 de Julho; Decreto-Lei n.º 332/97, de Novembro; Lei 50/2004, de 24 de Agosto

Esc. 1:20

## Perfil oeste



## Perfil plano final



Projeto de Arqueologia de Braga - Salvamento de Bracara Augusta

BRA19RC-DADIM

Sondagem 4 - perfil oeste e Sondagem 5 - plano final

Universidade do Minho  
Unidade de Arqueologia

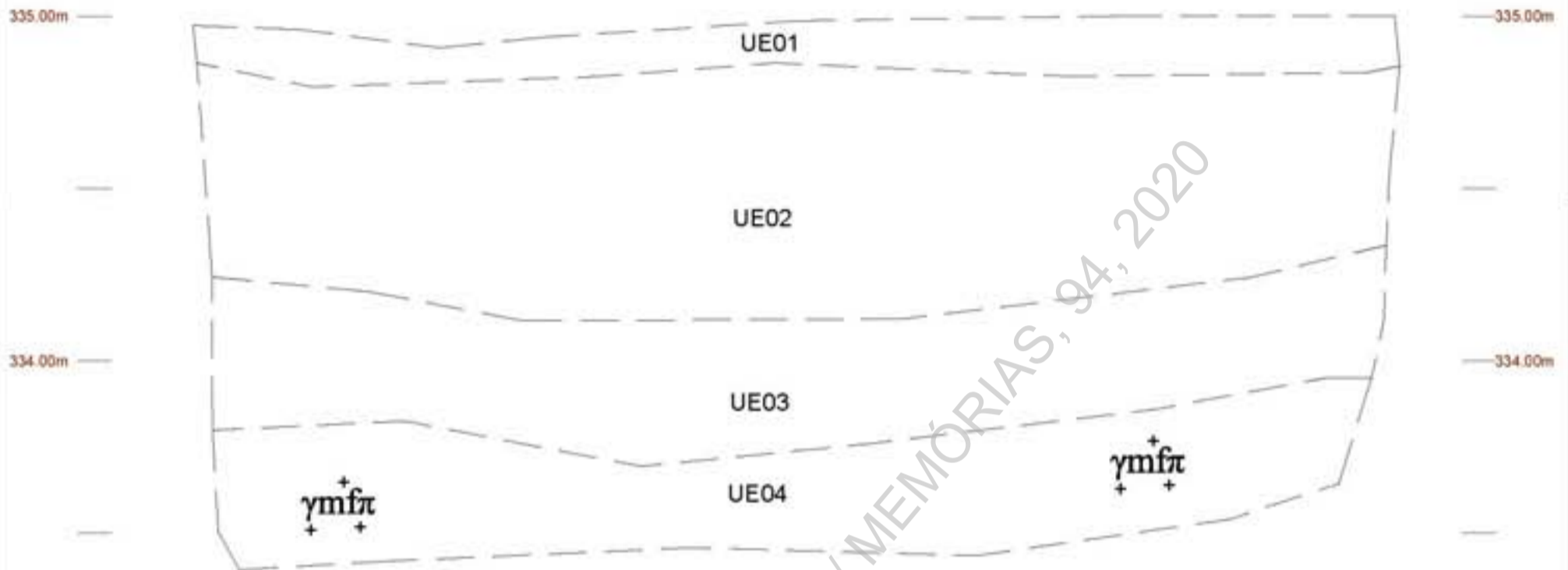


Direitos reservados: Decreto-Lei nº 270/99, de 15 de Julho; Decreto-Lei nº 332/97, de Novembro; Lei 50/2004, de 24 de Agosto

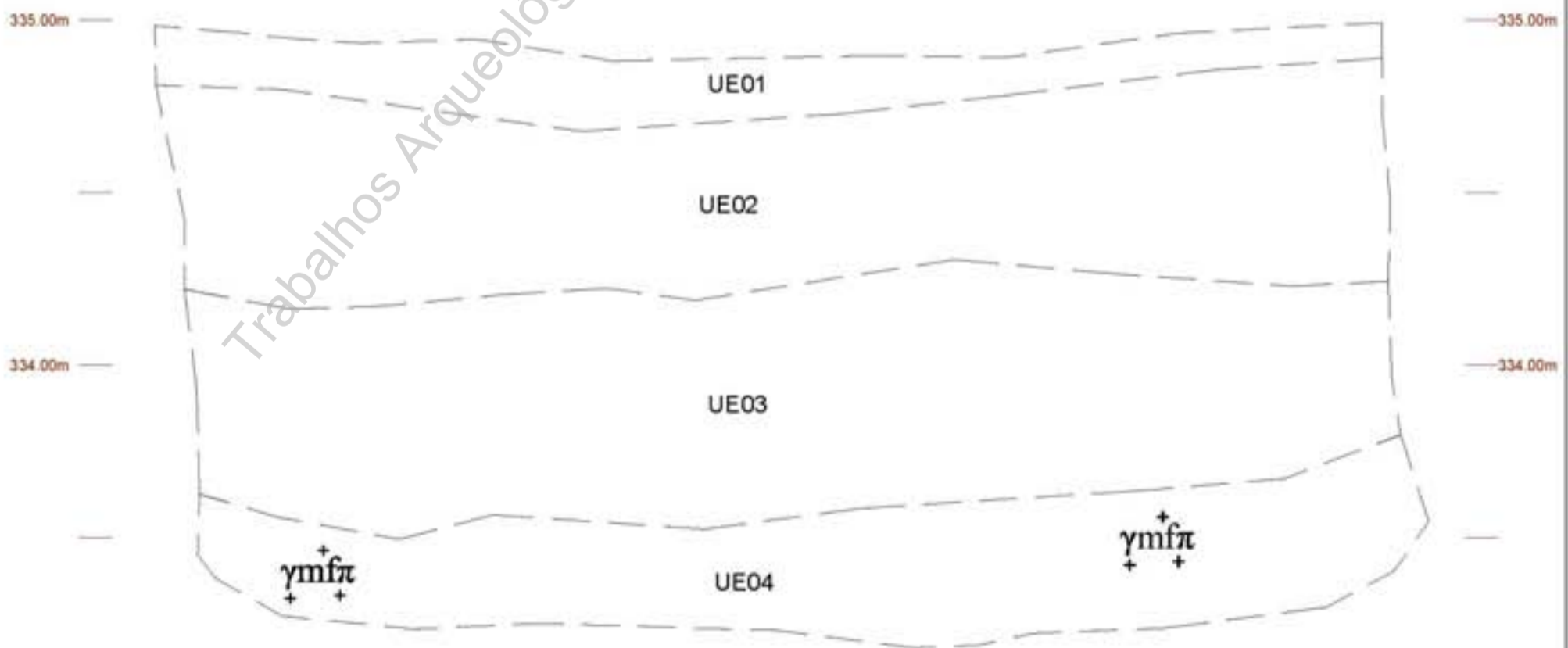
15 UAUM  
2019

Esc. 1:20

## Perfil este



## Perfil norte



Universidade do Minho  
Unidade de Arqueologia

Projeto de Arqueologia de Braga - Salvamento de Bracara Augusta

BRA19RC-DADIM

Sondagem 5 - perfil este e norte

16

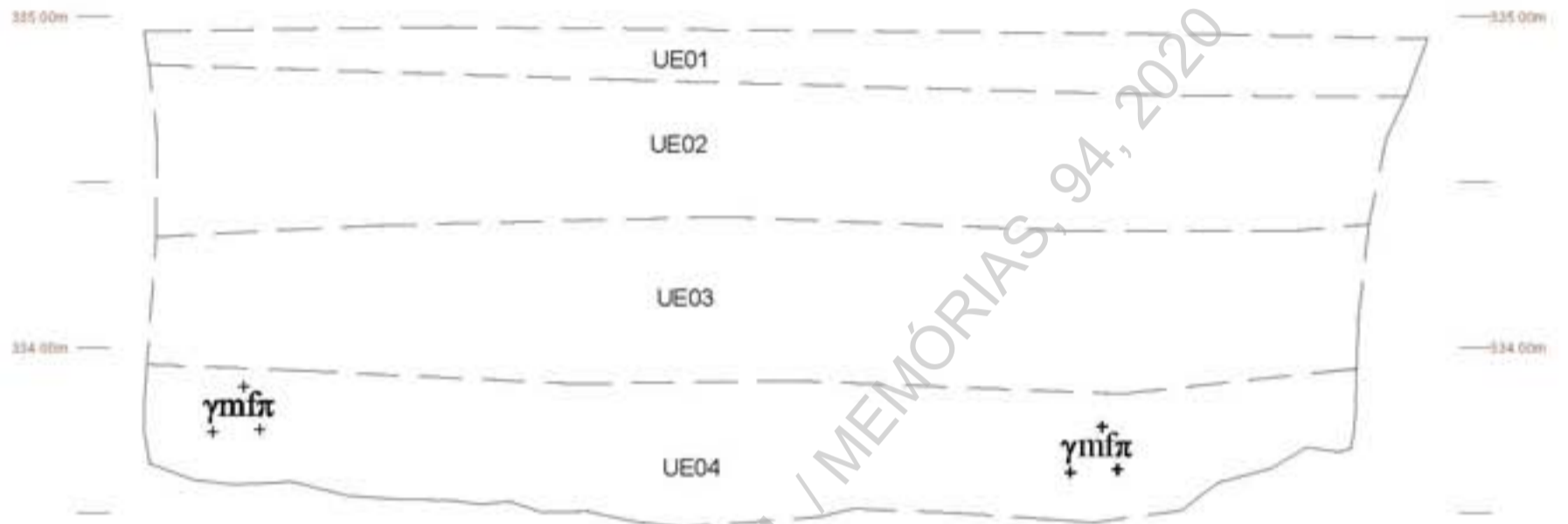
UAUM

2019

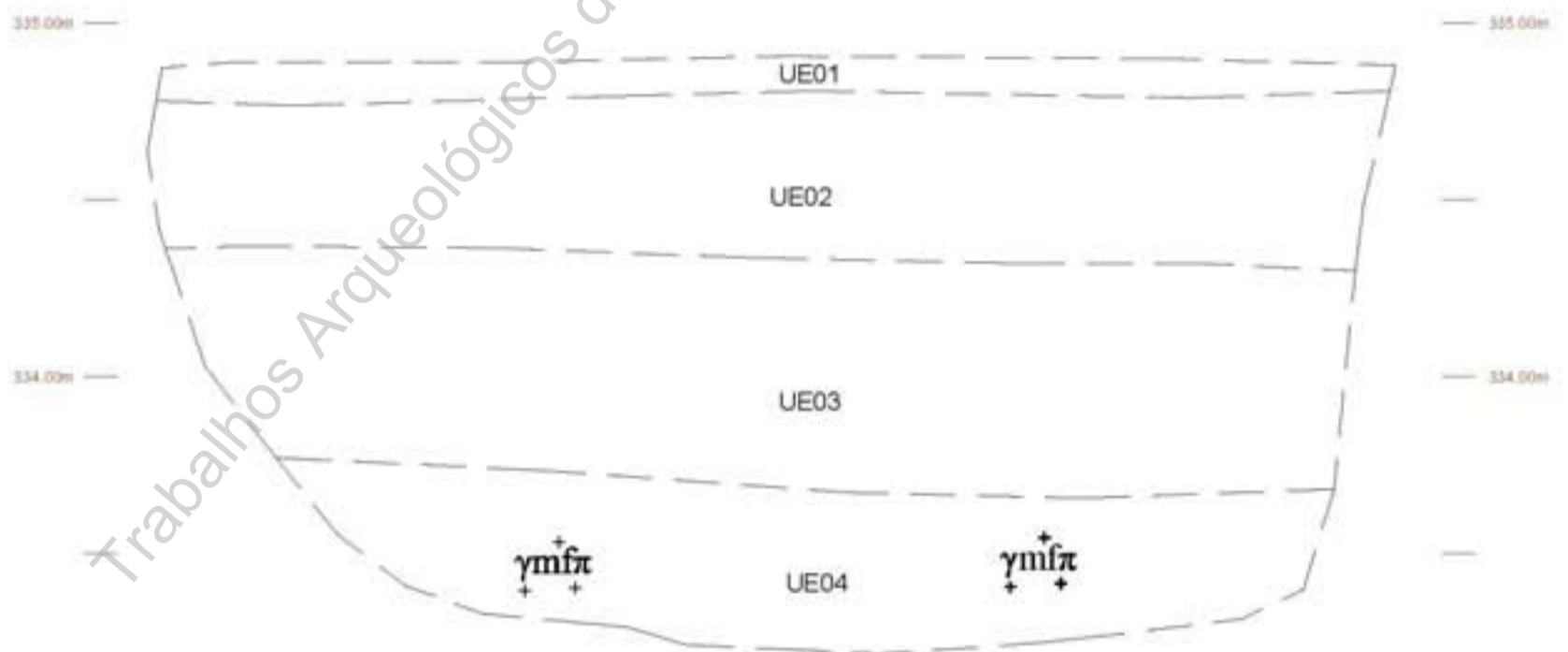
Direitos reservados: Decreto-Lei nº 270/99, de 15 de Julho; Decreto-Lei nº 332/97, de Novembro; Lei 50/2004, de 24 de Agosto

Esc. 1:20

## Perfil sul



## Perfil oeste



Universidade do Minho  
Unidade de Arqueologia

Projeto de Arqueologia de Braga - Salvamento de Bracara Augusta

BRA19RC-DADIM

Sondagem 5 - perfil sul e oeste

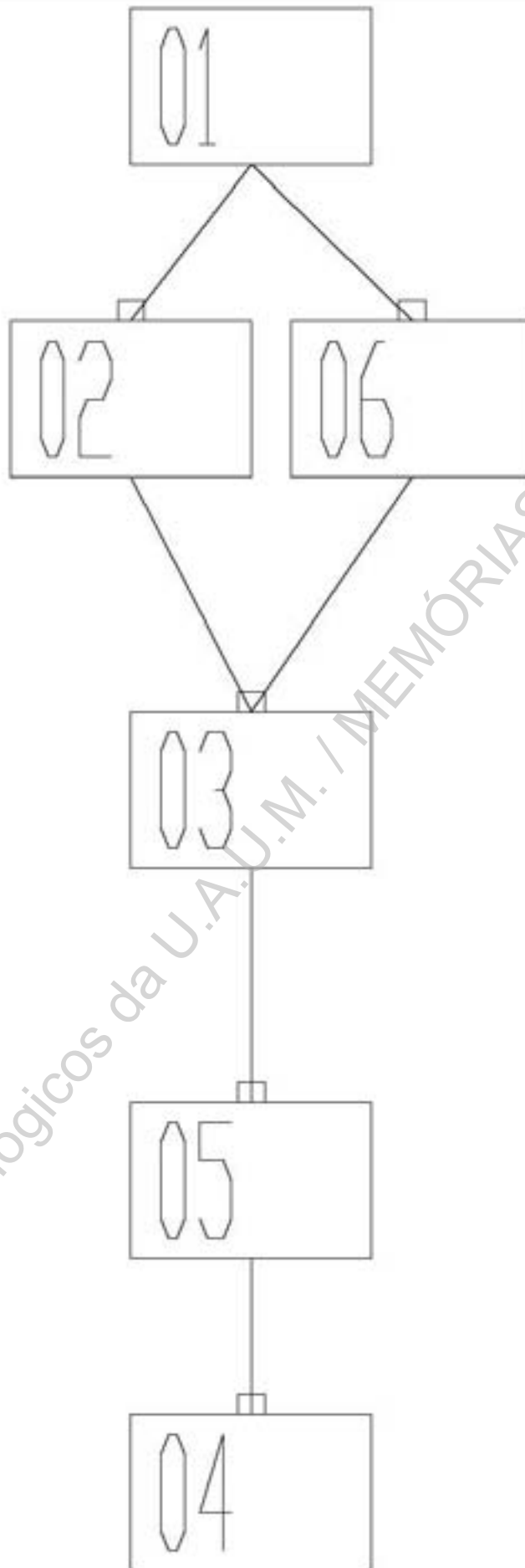
17

UAUM

2019

Direitos reservados: Decreto-Lei nº 270/99, de 15 de Julho; Decreto-Lei nº 332/97, de Novembro; Lei 50/2004, de 24 de Agosto

Esc. 1:20



Trabalhos Arqueológicos da U.A.U.M. / MEMÓRIAS, 94, 2020



Projeto de Arqueologia de Braga - Salvamento de Bracara Augusta

BRA19RC-DADIM

Diagrama Estratigráfico

18

UAUM

2019



## 7.2 Fotos

Trabalhos Arqueológicos da U.A.U.M. / MEMÓRIAS, 94, 2020



**Foto 1** – Vista geral da área intervencionada.



**Foto 2** – Plano 1, sondagem 1.



**Foto 3** – Decapagem de terras na sondagem 1.



**Foto 4** – Plano final, sondagem 1.



**Foto 5** – Perfil norte, sondagem 1.



**Foto 6** – Perfil oeste, sondagem 1.



**Foto 7** – Perfil sul, sondagem 1.



**Foto 8** – Perfil este, sondagem 1.



**Foto 9** – Plano 1, sondagem 2.



**Foto 10** – Decapagem de terras na sondagem 2.



**Foto 11** – Plano final, sondagem 2.



**Foto 12** – Perfil norte, sondagem 2.



**Foto 13** – Perfil este, sondagem 2.



**Foto 14** – Perfil sul, sondagem 2.





**Foto 15** – Perfil oeste, sondagem 2.



**Foto 16** – Plano 1, sondagem 3.



**Foto 17** – Decapagem de terras na sondagem 3.



**Foto 18** – Plano final, sondagem 3.



**Foto 19** – Perfil este, sondagem 3.




**Foto 20** – Perfil norte, sondagem 3.



**Foto 21** – Perfil oeste, sondagem 3.



**Foto 22** – Perfil sul, sondagem 3.



**Foto 23** – Plano 1, sondagem 4.



**Foto 24** – Decapagem de terras na sondagem 4.



**Foto 25** – Plano final, sondagem 4.



**Foto 26** – Perfil este, sondagem 4.



**Foto 27** – Perfil sul, sondagem 4.



**Foto 28** – Perfil oeste, sondagem 4.



**Foto 29** – Perfil norte, sondagem 4.



**Foto 30** – Plano 1, sondagem 5.





**Foto 31** – Decapagem de terras na sondagem 5.



**Foto 32** – Plano final, sondagem 5.



**Foto 33** – Perfil norte, sondagem 5.



**Foto 34** – Perfil oeste, sondagem 5.



**Foto 35** – Perfil sul, sondagem 5.



**Foto 36** – Perfil este, sondagem 5.



**Foto 37** – Cerâmica comum romana, UE01.



**Foto 38** – Cerâmica comum moderna, produção de Viseu, UE01.



Foto 39 – Cerâmica vidrada moderna, UE01.



Foto 40 – Cerâmica comum romana, UE03 .



Foto 41 – Cerâmica comum moderna, UE03 .



Foto 42 – Faiança decorada, UE03 .




Foto 43 - Faiança, UE03 .

## 8 Apêndices (CD.ROM)

Trabalhos Arqueológicos da U.A.U.M. / MEMÓRIAS, 94, 2020





### Identificação

Nº inventário/achado: 1 (S1 - UE01)

Sondagem: S1

UE: 01



Fundo com arranque de parede em cerâmica comum moderna.

### Caracterização da peça

Nº fragmentos: 1

Parte da Peça: Fundo/ parede

Categoria: Comum

Produção: Regional

### Cronologia

Período: Idade moderna

### Identificação

Nº inventário/achado: 2 (S1 - UE01)

Sondagem: S1

UE: 01



Parede em cerâmica comum moderna

### Caracterização da peça

Nº fragmentos: 1

Parte da Peça: Parede

Categoria: Comum

### Cronologia

Período: Idade moderna

### Identificação

Nº inventário/achado: 3 (S1 - UE01)

Sondagem: S1

UE: 01



Bordo/parede em cerâmica vidrada moderna.

### Caracterização da peça

Nº fragmentos: 1

Parte da Peça: Bordo/ parede

Categoria: Vidrada Moderna

Produção: Regional

### Cronologia

Período: Idade moderna/contemporâneo

### Identificação

Nº inventário/achado: 4, 5 (S1 - UE01)

Sondagem: S1

UE: 01

Material de construção moderno.



#### Caracterização da peça

Nº fragmentos: 2

Categoria: Material de construção

#### Cronologia

Período: Idade moderna

#### Identificação

##### Nº inventário/achado: 1 (S2 - UE03)

Sondagem: S2

UE: 03

Bordo com parede de comum moderna.



#### Caracterização da peça

Nº fragmentos: 1

Parte da Peça: Bordo/ parede

Categoria: Comum

Produção: Regional

#### Cronologia

Período: Idade moderna

Trabalhos Arqueológicos da U.A.U.M. / MEMÓRIAS, 94, 2020

## Identificação

Nº inventário/achado: 2 (S2 - UE03)

Sondagem: S2

UE: 03



Parede de faiança com decoração geométrica verde e branca.

## Caracterização da peça

Nº fragmentos: 1

Parte da Peça: Parede

Categoria: Faiança

Produção: Nacional

## Cronologia

Período: Idade moderna/contemporâneo

## Identificação

Nº inventário/achado: 1 (S3 - UE03)

Sondagem: S3

UE: 03



Parede de faiança.

## Caracterização da peça

Nº fragmentos: 1

Parte da Peça: Parede

Categoria: Faiança

Produção: Nacional

## Cronologia

Período: Idade moderna/contemporâneo

## Identificação

Nº inventário/achado: 2 (S3 - UE03)

Sondagem: S3

UE: 03



Material de construção romano.

## Caracterização da peça

Nº fragmentos: 1

Categoria: Material de construção

## Cronologia

Período: Romano

## Identificação

Nº inventário/achado: 1, 2 (S4 - UE03)

Sondagem: S4

UE: 03



Material de construção moderno.

## Caracterização da peça

Nº fragmentos: 2

Categoria: Material de construção

**Cronologia** Período: Idade moderna

### Identificação

Nº inventário/achado: 1 (S5 - UE03)

Sondagem: S5

UE: 03

Parede de cerâmica comum romana.



### Caracterização da peça

Nº fragmentos: 1

Parte da Peça: Parede

Categoria: Comum

**Cronologia** Período: Romano

Trabalhos Arqueológicos da U.A.U.M. / MEMÓRIAS, 94, 2020

## Identificação

Nº inventário/achado: 1 (S1 - UE05)

Sondagem: S1

UE: 05

Bordo de faiança decoração geométrica azul e branca.



## Caracterização da peça

Nº fragmentos: 1

Parte da Peça: Bordo

Categoria: Faiança

Produção: Nacional

## Cronologia

Período: Idade moderna/contemporâneo

Trabalhos Arqueológicos da U.A.U.M. / MEMÓRIAS, 94, 2020



## Unidade de Arqueologia da Universidade do Minho

### Lista Geral de Materiais

Rua da Capela - Dadim

<b>Sondagem:</b> S1	<b>UE:</b> 05	Nº inventário/achado: 1 (S1 - UE05)	Tipo: Cerâmica
Descrição: Bordo de faiança decoração geométrica azul e branca.			
Nº fragmentos: 1	Período: Idade moderna/contemporâneo		
Forma: Bordo			
<b>Sondagem:</b> S1	<b>UE:</b> 01	Nº inventário/achado: 1 (S1 - UE01)	Tipo: Cerâmica
Descrição: Fundo com arranque de parede em cerâmica comum moderna.			
Nº fragmentos: 1	Período: Idade moderna		
Forma: Fundo/ parede			
<b>Sondagem:</b> S2	<b>UE:</b> 03	Nº inventário/achado: 1 (S2 - UE03)	Tipo: Cerâmica
Descrição: Bordo com parede de comum moderna.			
Nº fragmentos: 1	Período: Idade moderna		
Forma: Bordo/ parede			
<b>Sondagem:</b> S3	<b>UE:</b> 03	Nº inventário/achado: 1 (S3 - UE03)	Tipo: Cerâmica
Descrição: Parede de faiança.			
Nº fragmentos: 1	Período: Idade moderna/contemporâneo		
Forma: Parede			
<b>Sondagem:</b> S5	<b>UE:</b> 03	Nº inventário/achado: 1 (S5 - UE03)	Tipo: Cerâmica
Descrição: Parede de cerâmica comum romana.			
Nº fragmentos: 1	Período: Romano		
Forma: Parede			
<b>Sondagem:</b> S4	<b>UE:</b> 03	Nº inventário/achado: 1, 2 (S4 - UE03)	Tipo: Cerâmica
Descrição: Material de construção moderno.			
Nº fragmentos: 2	Período: Idade moderna		
<b>Sondagem:</b> S1	<b>UE:</b> 01	Nº inventário/achado: 2 (S1 - UE01)	Tipo: Cerâmica
Descrição: Parede em cerâmica comum moderna			
Nº fragmentos: 1	Período: Idade moderna		
Forma: Parede			
<b>Sondagem:</b> S2	<b>UE:</b> 03	Nº inventário/achado: 2 (S2 - UE03)	Tipo: Cerâmica
Descrição: Parede de faiança com decoração geométrica verde e branca.			
Nº fragmentos: 1	Período: Idade moderna/contemporâneo		
Forma: Parede			
<b>Sondagem:</b> S3	<b>UE:</b> 03	Nº inventário/achado: 2 (S3 - UE03)	Tipo: Cerâmica
Descrição: Material de construção romano.			
Nº fragmentos: 1	Período: Romano		
<b>Sondagem:</b> S1	<b>UE:</b> 01	Nº inventário/achado: 3 (S1 - UE01)	Tipo: Cerâmica
Descrição: Bordo/parede em cerâmica vidrada moderna.			
Nº fragmentos: 1	Período: Idade moderna/contemporâneo		
Forma: Bordo/ parede			
<b>Sondagem:</b> S1	<b>UE:</b> 01	Nº inventário/achado: 4, 5 (S1 - UE01)	Tipo: Cerâmica
Descrição: Material de construção moderno.			
Nº fragmentos: 2	Período: Idade moderna		



Unidade de Arqueologia da Universidade do Minho  
Matriz de Relações Estratigráficas  
Rua da Capela - Dadim

UE	Sobreposição	Sobreposta	Igual	Equivalente	Corta	Cortada	Trava	Travada	Encosta	Encostada	Preenche	Preenchida	Contemporânea	Anterior	Posterior
<b>01</b>	02 06														
<b>02</b>	03	01													
<b>03</b>	05	02 06													
<b>04</b>		05													
<b>05</b>	04	03													
<b>06</b>	03	01													

Trabalhos Arqueológicos da U.A.U.M. / MEMÓRIAS: 24, 2020



## Unidade de Arqueologia da Universidade do Minho

### Lista de UEs

Rua da Capela - Dadim

01

**Descrição:** Camada arenosa, pouco compacta de coloração acastanhada.

**Interpretação:** Camada vegetal

**Sondagem:** S1 S2 S3 S4 S5

02

**Descrição:** Camada arenosa, pouco compacta de coloração bege.

**Interpretação:** Nível de saibro deposto.

**Sondagem:** S1 S2 S3 S4 S5

03

**Descrição:** Camada arenosa, pouco compacta de coloração castanha escura. Contém inclusões de elementos graníticos de pequena e média dimensão e alguma cerâmica.

**Interpretação:** Enchimento de nivelamento.

**Sondagem:** S1 S2 S3 S4 S5

04

**Descrição:** Nível de alterite granítica.

**Interpretação:** Saibro

**Sondagem:** S1 S2 S3 S4 S5

05

**Descrição:** Camada arenosa, pouco compacta de coloração castanha escura.

**Interpretação:** Enchimento de nivelamento

**Sondagem:** S1 S2 S3

06

**Descrição:** Camada arenosa, pouco compacta de coloração negra.

**Interpretação:** Nível de aterro.

**Sondagem:** S1

Trabalhos Arqueológicos da U.A.U.M. / MEMÓRIAS, 94, 2020





Unidade de Arqueologia da Universidade do Minho  
Lista de UEs

Rua da Capela - Dadim

**Identificação: 01**

Tipo: Sedimentar

Cronologia:

**Sondagem:** S1 S2 S3 S4 S5

Plano:01

Descrição: Camada arenosa, pouco compacta de coloração acastanhada.

Interpretação: Camada vegetal

Classes dimensionais	Elementos macro-estruturais		Inclusões
Areia muito grosseira: M Areia grosseira: G Areia média: M Areia fina: M	<b>Litologia</b>	<b>Morfologia</b>	Matriz: Arenosa Compacidade: Pouco compacta Côr: Acastanhada Mat. Orgânica Raízes

**Identificação: 02**

Tipo: Sedimentar

Cronologia:

**Sondagem:** S1 S2 S3 S4 S5

Descrição: Camada arenosa, pouco compacta de coloração bege.

Interpretação: Nivel de saibro deposto.

Classes dimensionais	Elementos macro-estruturais		Inclusões
Areia muito grosseira: G Areia grosseira: M Areia média: M	<b>Litologia</b>	<b>Morfologia</b>	Matriz: Arenosa Compacidade: Pouco compacta Côr: Bege

**Identificação: 03**

Tipo: Sedimentar

Cronologia:

**Sondagem:** S1

S2 S3 S4 S5

Descrição: Camada arenosa, pouco compacta de coloração castanha escura. Contém inclusões de elementos graníticos de pequena e média dimensão e alguma cerâmica.

Interpretação: Enchimento de nivelamento.

Classes dimensionais	Elementos macro-estruturais		Inclusões
Areia muito grosseira: M Areia grosseira: M Areia média: G Areia fina: M	<b>Litologia</b>	<b>Morfologia</b>	Matriz: Arenosa Compacidade: Pouco compacta Côr: Castanha escura Calhaus Cerâmicas

**Identificação: 04**

Tipo: Sedimentar

Cronologia:

**Sondagem:** S1 S2 S3 S4 S5

Descrição: Nivel de alterite granítica.

Interpretação: Saibro

Classes dimensionais	Elementos macro-estruturais		Inclusões
Areia muito grosseira: G Areia grosseira: G Areia média: M	<b>Litologia</b>	<b>Morfologia</b>	Matriz: Arenosa Compacidade: Compacta Côr: Amarelado

**Identificação: 05**

Tipo: Sedimentar

Cronologia:

**Sondagem:** S1 S2 S3

Descrição: Camada arenosa, pouco compacta de coloração castanha escura.

Interpretação: Enchimento de nivelamento

<b>Classes dimensionais</b>	<b>Elementos macro-estruturais</b>		<b>Inclusões</b>
	<b>Litologia</b>	<b>Morfologia</b>	
Areia muito grosseira: M			Matriz: Arenosa
Areia grosseira: M			Compacidade: Pouco compacta
Areia média: G			Côr: Castanho escuro
Areia fina: M			

**Identificação: 06**

Tipo: Sedimentar

Cronologia:

**Sondagem:**

S1

Descrição: Camada arenosa, pouco compacta de coloração negra.

Interpretação: Nivel de aterro.

<b>Classes dimensionais</b>	<b>Elementos macro-estruturais</b>		<b>Inclusões</b>
	<b>Litologia</b>	<b>Morfologia</b>	
Areia muito grosseira: M			Matriz: Arenosa
Areia grosseira: M			Compacidade: Pouco compacta
Areia média: G			Côr: Negra
Areia fina: M			

Trabalhos Arqueológicos da U.A.U.M. - MEMÓRIAS, 94, 2020

**9 Anexos (CD.ROM)**

Trabalhos Arqueológicos da U.A.U.M. / MEMÓRIAS, 94, 2020