

# Observatorio

de seguridad en Bogotá

CUADERNOS  
DE SEGURIDAD  
CIUDADANA

5



ATLAS DELICTIVO DE BOGOTÁ  
2008 - 2014



SI YO FUERA  
ALCALDE **BOGOTÁ**



## **Cámara de Comercio de Bogotá**

Mónica de Greiff  
**Presidente Ejecutiva**

Jorge Mario Díaz Luengas  
**Vicepresidente de Gobernanza**

Jairo García Guerrero  
**Director de Seguridad Ciudadana**

Freddy Abelardo Forero Gómez  
Sara Lucía Rodríguez Goyeneche  
Sebastián Pavía Venegas  
**Coordinación editorial**

[www.ccb.org.co](http://www.ccb.org.co)

## **Fundación Ideas para la Paz**

María Victoria Llorente  
**Directora Ejecutiva**

Patricia Bulla  
**Coordinadora de Área  
Seguridad y Política Criminal**

Boris Ramírez  
María Acosta  
Robinson Caicedo  
Isabel Gutiérrez R.  
Juan Felipe García  
Diego Rodríguez  
María Paula Lovera  
**Investigación y coordinación editorial**

**ISBN: 978-958688-430-3**

María Cristina Garzón P  
**Diseño y diagramación**

# Contenido

Presentación	6
Introducción	7
<b>Hurto a personas</b>	<b>11</b>
<b>Hurto a establecimientos de comercio</b>	<b>12</b>
<b>Lesiones personales</b>	<b>13</b>
<b>Homicidios</b>	<b>14</b>
<b>Hurto a motocicletas</b>	<b>15</b>
<b>Hurtos relacionados con el sistema financiero</b>	<b>16</b>
<b>Escenarios de concentración delictiva, 2008-2014</b>	<b>17</b>
<b>Anexo</b>	<b>23</b>
<b>Gráficas</b>	
1. Homicidio	23
1.1. Días de la semana	24
1.2. Entre semana vs. Fin de semana	24
1.3. Horas (agrupadas)	25
1.4. Días y horas	25
1.4.1. Semana completa	25
1.4.2. Fin de semana	26
1.5. Características de la víctima	26
1.5.1. Sexo	26
1.5.2. Edad	27
1.6. Tipo de arma	27
2. Lesiones personales y violencia interpersonal	28
2.1. Días de la semana	29
2.2. Entre semana vs. Fin de semana	29
2.3. Horas (agrupadas)	30
2.4. Días y horas	30
2.4.1. Semana completa	30
2.4.2. Fin de semana	31

# Contenido

2.5.	Características de la víctima	31
2.5.1.	Sexo	31
2.5.2.	Edad	32
2.6.	Tipo de arma	32
3.	Hurto a personas	33
3.1.	Días de la semana	34
3.2.	Entre semana vs. Fin de semana	34
3.3.	Horas (agrupadas)	35
3.4.	Días y horas	35
3.4.1.	Semana completa	35
3.4.2.	Fin de semana	36
3.5.	Características de la víctima	36
3.5.1.	Sexo	36
3.5.2.	Edad	37
3.6.	Tipo de arma	37
4.	Hurto a comercio	38
4.1.	Días de la semana	38
4.2.	Entre semana vs. Fin de semana	39
4.3.	Horas (agrupadas)	39
4.4.	Días y horas	40
4.4.1.	Semana completa	40
4.4.2.	Fin de semana	40
5.	Hurto a motocicletas	41
5.1.	Días de la semana	42
5.2.	Entre semana vs. Fin de semana	42
5.3.	Horas (agrupadas)	43
5.4.	Días y horas	43
5.4.1.	Semana completa	43
5.4.2.	Fin de semana	44
6.	Hurto a vehículos	44
6.1.	Días de la semana	45
6.2.	Entre semana vs. Fin de semana	46
6.3.	Horas (agrupadas)	46
6.4.	Días y horas	47
6.4.1.	Semana completa	47
6.4.2.	Fin de semana	47

# Contenido

<b>Análisis multitemporal de los delitos</b>	<b>48</b>
7. Hurto a personas. Comparativo 2008 – 20013 y 2014	49
8. Lesiones personales. Comparativo 2008 – 20013 y 2014.	50
9. Homicidios. Comparativo 2008 – 20013 y 2014.	51
10. Hurto a motos. Comparativo 2008 – 20013 y 2014.	52
11. Hurto a comercio. Comparativo 2008 – 20013 y 2014.	53
12. Hurto a vehículos. Comparativo 2008 – 20013 y 2014.	54
13. Barrios donde persisten altos niveles de concentración del delito en los dos periodos (2008 - 2013 y 2014).	55
14. Hurto a personas. Concentración horas del día	56
15. Lesiones personales. Concentración horas del día	57
16. Homicidios. Concentración horas del día	58
17. Hurto a motos. Concentración horas del día	59
18. Hurto a comercio. Concentración horas del día	60
19. Hurto de vehículos. Concentración horas del día	61
20. Listado de barrios donde históricamente se han concentrado los seis delitos.	62
21. Resultados históricos. Encuesta de Percepción y Victimización	98

# Presentación

La Cámara de Comercio de Bogotá (CCB), por medio de la Dirección de Seguridad Ciudadana de la Vicepresidencia de Gobernanza, gestiona el *Observatorio de Seguridad* con el fin de mejorar la información y el conocimiento de los empresarios, de las autoridades y de la comunidad en general, sobre las condiciones de seguridad de la ciudad y el departamento.

En el marco del programa “*Si yo fuera alcalde*”, la CCB presenta la serie cuadernos de seguridad Ciudadana como un aporte para el desarrollo de la política pública, abordando desde una perspectiva de análisis, evaluación, caracterización de aspectos estratégicos que contribuyan a la reducción de los niveles de violencia y delincuencia y el mejoramiento de la percepción ciudadana.

El documento *Atlas delictivo de Bogotá 2008 - 2014* fue elaborado en alianza con la Fundación Ideas para la Paz y presenta un análisis del comportamiento de seis delitos de alto impacto en Bogotá durante el periodo 2008 - 2014.

# Introducción

Este documento presenta un análisis del comportamiento de seis delitos de alto impacto<sup>1</sup> en Bogotá durante el periodo 2008-2014<sup>2</sup>. Para ello se calculó el número de casos y tasas<sup>3</sup> (cuando el denominador para calcularlas esté disponible), y se exploraron las características de cada delito que puedan tener alguna incidencia en la política pública. Adicionalmente, se explora la concentración de estos delitos a lo largo de la ciudad con el fin de identificar los barrios que presentan sistemáticamente altos niveles de criminalidad y barrios que han emergido como focos de delincuencia en 2014.

En términos generales hay dos tipos de fuentes para analizar los fenómenos delictivos en Bogotá: datos provenientes de encuestas de percepción y victimización y datos recolectados a partir de denuncias ante autoridades nacionales y locales. Dentro del primer tipo se encuentran la Encuesta de Convivencia y Seguridad Ciudadana del Departamento Administrativo Nacional de Estadísticas-DANE, la Encuesta de Percepción y Victimización de la Cámara de Comercio de Bogotá (CCB) y la encuesta que realiza Bogotá Cómo Vamos. Esta información tiene la ventaja de ser pública y de libre acceso.

Adicionalmente, tienden a estimar de forma precisa los niveles de victimización, pues no dependen de denuncias. Sin embargo, su periodicidad y representatividad solo permiten hacer análisis, en el mejor de los casos, semestrales y a nivel de localidad.

Dentro del segundo tipo, se encuentran el Sistema de Información Estadística, Delincuencial, Contravencional y Operativa de la Policía Nacional (SIEDCO), los datos de llamadas al 123 y la información del Instituto Nacional de Medicina Legal. Si bien esta información permite ubicar los datos en unidades geográficas menores a las localidades -como barrios, UPZ o incluso segmentos de vía- y se puede hacer seguimiento diario, existe un problema de subregistro<sup>4</sup> que impide comprender la magnitud de las problemáticas, es decir, se registran menos casos de los que realmente ocurren.

1. Homicidio, lesiones personales, hurto a personas, hurto a comercio, hurto a motos y hurto a automotores.
2. En algunos casos se muestra información desde 2007 con el fin de presentar las condiciones previas al periodo de análisis.
3. Las tasas de homicidio, lesiones personales y hurto a personas se calcularon utilizando como denominador el número de habitantes de Bogotá basado en las proyecciones del DANE. La tasa de hurto a residencias se calculó con el número de viviendas extrapolado a partir del número de viviendas por hogar de la Encuesta de Calidad de Vida del DANE y el número de habitantes basado en las proyecciones del DANE. La tasa de hurto motocicletas se calculó con base en el número de motocicletas matriculadas en Bogotá con base en los datos del Observatorio de la Secretaría de Movilidad. La tasa de hurtos a vehículos se calculó con el número de vehículos estimados por el Observatorio Ambiental de Bogotá.
4. El subregistro tiene relación con las pocas denuncias; no todas las personas denuncian por falta de confianza o problemas de acceso a la denuncia, en especial las víctimas de hurtos. En algunos casos las autoridades desestimulan la denuncia porque consideran que el delito no es "importante" o los tiempos para interponer las denuncias son extensos y no existen un número adecuado y suficiente de canales para interponerlas. Además, muchos de los registros quedan incompletos o la información allí consignada no es relevante o suficiente para caracterizar los delitos, ello se debe a la poca formación del personal que recibe las denuncias y a problemas de estandarización de tipología para sistematizar la información.

Otro inconveniente con este tipo de información es que no es pública y no puede ser utilizada para el desarrollo de un diagnóstico basado en evidencia. Por tanto, la dificultad al acceso de información pública y veraz, impide y limita la capacidad de comprensión y actualización de los diagnósticos de seguridad y convivencia en Bogotá. Muchas políticas y programas se basan en datos estadísticos que no reflejan la complejidad y las dimensiones de las problemáticas (se limitan al “sube y baja” del delito en unidades temporales).

Contar con información de calidad permite:

i. Analizar variables (relacionadas con víctimas, victimarios, horas, días, lugares y modalidades de mayor afectación) que permitan caracterizar las problemáticas en lo microlocal. ii. Identificar y analizar las dinámicas y distribución geográfica de grupos y organizaciones ilegales. iii. Identificar condiciones del espacio que facilitan la comisión de delitos y contravenciones. vi. Comprender construcciones y dinámicas sociales que permean la delincuencia. Todo ello permite identificar, formular, implementar y evaluar las políticas enmarcadas en la seguridad ciudadana.

Convenir la forma en que se analizan los datos (número de casos o tasas) no es una decisión trivial y analizar los delitos desde las dos perspectivas puede ayudar a entender el estado actual de la seguridad en Bogotá.

Analizar los datos con tasas es útil para hacer comparaciones entre territorios teniendo en cuenta el número de habitantes, de automóviles, de motos y de viviendas. También sirve para tener en cuenta que estas variables aumentan o disminuyen

en el tiempo. Este análisis permite evaluar la incidencia de un delito con base en el número de víctimas potenciales. Es decir, el hurto a persona debe ser relativizado por el número de habitantes, el número de casos de hurto a motos por el número de motos que se desplazan en la ciudad, etcétera.

Por su parte, analizar el comportamiento delictivo con base en número de casos permite conocer el tamaño del problema y de sus implicaciones sobre la ciudad. El número en sí mismo no dice mucho, pero analizado en el tiempo es útil para conocer el comportamiento criminal, en particular, los mercados asociados a este. Por ejemplo, aumentos en hurtos implican mayor mercancía que debe ser vendida y que genera rentas ilegales que deben ser distribuidas.

Para hacer un análisis de largo plazo resulta útil combinar los análisis de tasas y número de casos. Sin embargo, para evaluar y hacer seguimiento a los resultados de seguridad, utilizar tasas se dificulta, por ejemplo, los datos de población se actualizan con base en proyecciones del censo y el más reciente fue hace diez años. No tiene mucho sentido evaluar a una ciudad en el día a día con base en una proyección hecha hace diez años. El éxito del análisis en tasas radica en que los denominadores sean reales y se actualicen de forma constante y precisa, pero ese no es el caso para el país.

Los delitos de alto impacto en Bogotá presentan un aumento en el número de casos con excepción del hurto a automotores. En tasas, las lesiones y el hurto a personas aumentan, mientras que homicidio, hurto a motos y hurto a automotores disminuyen.



**Tabla 1. Comportamiento de los delitos de alto impacto en casos y tasas (2008-2014)**

Cambio % (08-14)	Homicidio	Lesiones	Violencia Inter Personal <sup>5</sup>	Hurto a Personas	Hurto a Establecimientos de Comercio	Hurto de Moto	Hurto de Automotores
Casos	1%	66%	43%	142%	109%	176%	-23%
Tasas	-6%	53%	34%	123%	54%	-29%	-51%

**Fuente:** elaboración propia de la FIP a partir de datos SIEDCO de la Policía Nacional (2008-2014) y el Instituto Nacional de Medicina Legal (2008-2013).

De forma inequívoca, el hurto a personas, el hurto a comercio y las lesiones personales aumentaron en la ciudad.

En primer lugar aumentó el hurto a personas. La tasa de 2014 (357) aumentó más del doble frente a la del 2008 (160). Los hurtos a comercio aumentaron significativamente en número de casos (de 3.013 a 6.290) y su tasa aumentó, aunque en menor proporción. Las lesiones y la violencia interpersonal (VIP), como manifestación de violencia no-homicida, aumentan tanto en casos como en tasas. Por su parte, los homicidios y hurtos a motos, aumentaron en número de casos pero disminuyeron en tasas. Esto quiere decir que hay una mayor cantidad de estos delitos pero ha disminuido la probabilidad de ser víctima de ellos. Lo anterior muestra que la ciudad ha avanzado en el control de dichos delitos, pero a un ritmo menor que el impuesto por el crecimiento de la ciudad. Por último, los hurtos a automotores han disminuido en los dos casos.

Frente al comportamiento de los delitos contra el patrimonio cabe resaltar su íntima relación con el aumento de mercados ilegales en la ciudad. Según Carrión (2008) los esfuerzos de los estados latinoamericanos se han concentrado en la persecución de mercados de drogas, armas

o lavado de activos con una estrategia represiva e imponiendo el peso de la ley. Sin embargo, el mercado ilegal de celulares, partes de motocicletas y vehículos y electrodomésticos entran en los mercados ilegales e implica un flujo económico amplio sin que los gobiernos locales lo tengan en cuenta para diseñar políticas de seguridad. “La ilegalidad necesita dinero para enquistarse en las estructuras estatales de tal manera de hacerlas permisivas al delito mediante las modalidades de “plata” (corrupción), “plomo” (intimidación) y “democracia” (elecciones), con lo cual las políticas pierden eficacia y las instituciones se deslegitiman” (Carrión, 2014).<sup>6</sup>

El autor sugiere que las estrategias podrían dirigirse a cuestiones más sencillas y focalizadas en delitos contra el patrimonio, pues todos los bienes robados entran a los mercados ilegales. Por ello debe entenderse el mercado como un conjunto y tener en cuenta la oferta y la demanda para ser atendido:

5. El cambio es calculado entre 2008 y 2013 pues no se contó en el momento con la información de Medicina Legal hasta el 2014.

6. Carrión, F. (12 de agosto de 2014). Economías ilegales y territorialidad en Latinoamérica. Recuperado el 18 de marzo de 2015, de <http://alainet.org/active/76167>

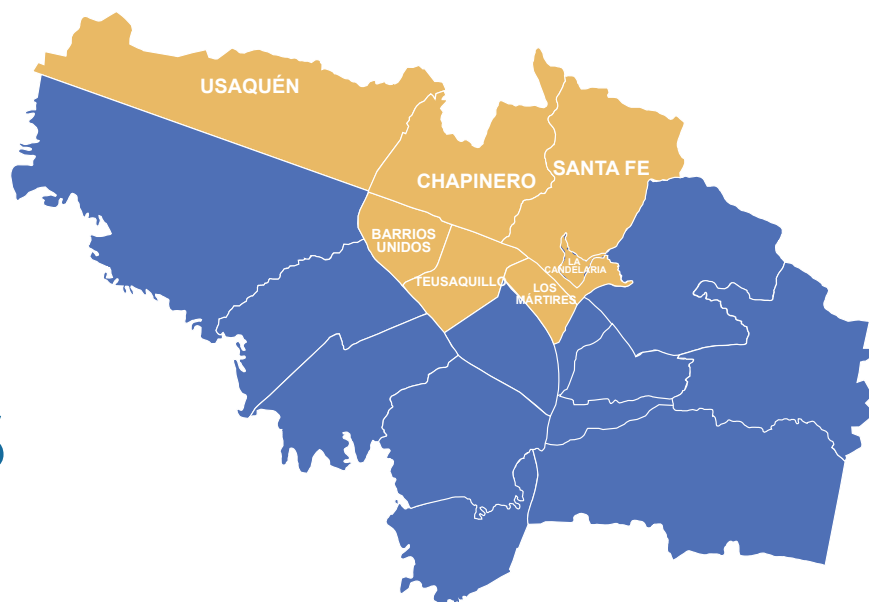
“...Hay un sistema económico con agentes y fases explícitas. Hay una especialización explícita por tipos de bienes robados, porque cada uno tiene su circuito particular de comercialización (vehículos, joyas, celulares). Los mercados, dependiendo del objeto robado, pueden venderse incluso internacionalmente. Las políticas pueden tener resultados más eficaces si se enfrenta el delito desde la perspectiva económica; en este caso, puede ser más eficiente atacar la demanda, esto es, no concentrar únicamente los esfuerzos en el momento anterior a la comisión del delito sino en todas y cada una de las fases del ciclo económico y en particular cuando [se] tiende a realizar mercantilmente” (Carrión, 2008)<sup>7</sup>.

El éxito de estas estrategias implica la participación de actores y políticas económicas más allá de la acción de la Policía. Mejorar los sistemas de información para identificar los bienes hurtados y poder controlar los mercados de productos más afectados por el delito.

.....

7. Carrión, F. (2008). Los bienes robados: Un asunto económico. Recuperado el 18 de marzo de 2015, de Boletín Ciudad Segura: [http://works.bepress.com/fernando\\_carriion/230/](http://works.bepress.com/fernando_carriion/230/)

# Hurto a personas



El hurto a personas ha aumentado de forma sistemática en la ciudad. Este delito ocurre de forma casi uniforme todos los días de la semana, con mayores niveles los viernes y menores los domingos. Adicionalmente, dos tercios de los hurtos a personas en Bogotá ocurren a plena luz del día (mañana y tarde). Por ello, el énfasis de la política alrededor de este delito se debe concentrar en horas del día.

Las víctimas del hurto a personas son principalmente hombres y, en particular, adultos jóvenes. Este delito se comete en su mayoría

sin uso de armas o con armas blancas y contundentes. Esta tendencia se ha acentuado desde 2012, puesto que el uso de arma de fuego ha disminuido en la comisión de este delito.

Este delito se ha concentrado en los mismos barrios y en los mismos horarios (mañana y tarde) durante todo el periodo analizado. Se destacan los barrios, adyacentes a la Avenida Caracas y parte de la Autopista Norte, de las localidades de La Candelaria, Santa Fe, Mártires, Teusaquillo, Chapinero, Barrios Unidos y Usaquén.



# Hurto a establecimientos de comercio

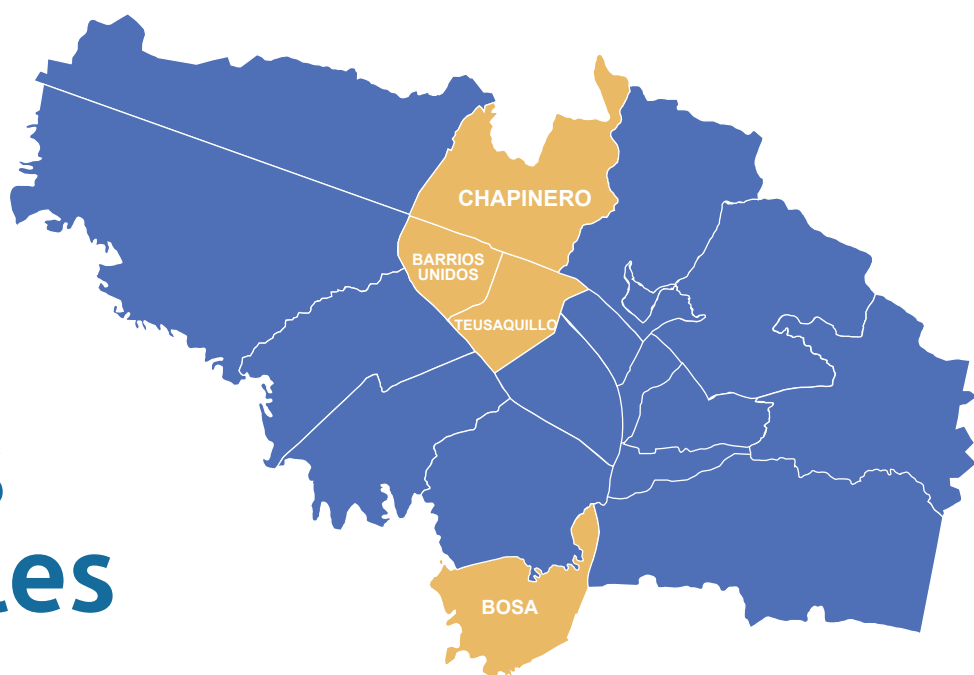
Por su parte, el número de casos de hurto a comercio se duplicó en el periodo estudiado, principalmente, en el 2012. Adicionalmente, en dicho año se llega al nivel más alto en la tasa de este delito. Este tipo de hurto se presenta de forma similar durante toda la semana; de lunes a jueves se presentan el 60 por ciento de los casos. La incidencia de este delito es mayor durante el día (mañanas y tardes) con un pico entre las 09:00 y las 18:00 que coincide con el horario de apertura de los establecimientos al público. Adicionalmente, se observó un pico a la 01:00 que se relaciona con el funcionamiento de establecimientos nocturnos y hurtos de otros establecimientos cerrados.

La concentración histórica de este delito se presenta alrededor de la Avenida Caracas,

en especial, en los barrios de la zona oriental. Adicionalmente, se identificaron algunos barrios donde aumentó la concentración de este delito en las localidades de Usaquén, Engativá, Tunjuelito y al norte de la Calle 13 en torno a la Avenida NQS. Por otro lado, se observó una reducción del hurto a comercio en barrios de las localidades de Teusaquillo, Barrios Unidos y Fontibón.

El hurto a comercio se focaliza en el centro de la ciudad a medida que transcurre el día. Es decir, durante la madrugada el delito se concentra en los barrios al oriente de la Avenida Caracas y Autopista Norte (localidades Usaquén, Chapinero y Santa Fe), en la mañana persiste en Chapinero y Santa Fe y en la tarde se agrupa en Santa Fe.

# Lesiones personales



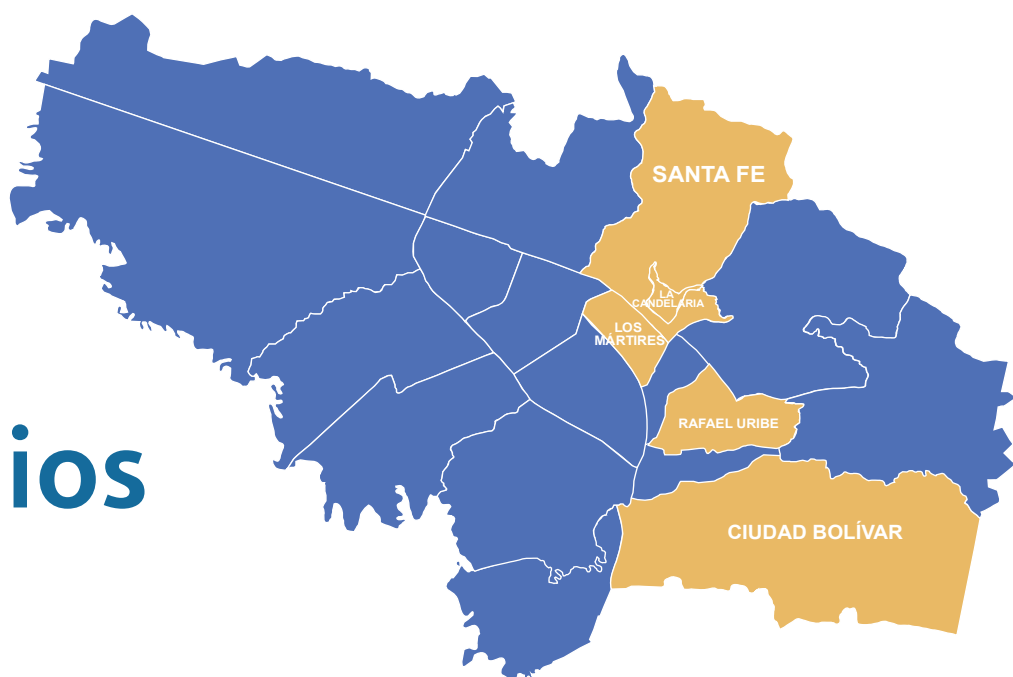
En tercer lugar aumentaron las lesiones personales, así como la VIP reportada por Medicina Legal. Este delito se presenta principalmente los fines de semana. No obstante, en los últimos años las lesiones aumentaron entre semana hasta llegar, en 2014, a niveles muy similares a los presentados los fines de semana. A pesar de esto, las horas críticas de este delito son los sábados de 01:00 a 04:00 y los domingos de 01:00 a 05:00. De esto se deriva que las madrugadas sean el horario de mayor ocurrencia.

Las víctimas de lesiones personales son un cuarto mujeres y tres cuartos hombres, y se

destaca el grupo de edad entre 18 y 27 años. Se comete con armas contundentes y su uso en este delito ha aumentado consistentemente en los últimos siete años.

Las lesiones se han concentrado principalmente en los barrios de las localidades de Mártires, Santa Fe, Candelaria, Antonio Nariño, Tunjuelito y Ciudad Bolívar. Asimismo en los barrios del suroccidente de Suba. Durante el 2014 se identificaron nuevos barrios de Teusaquillo, Chapinero, Barrios Unidos y Bosa, donde este delito comienza a concentrarse.

# Homicidios



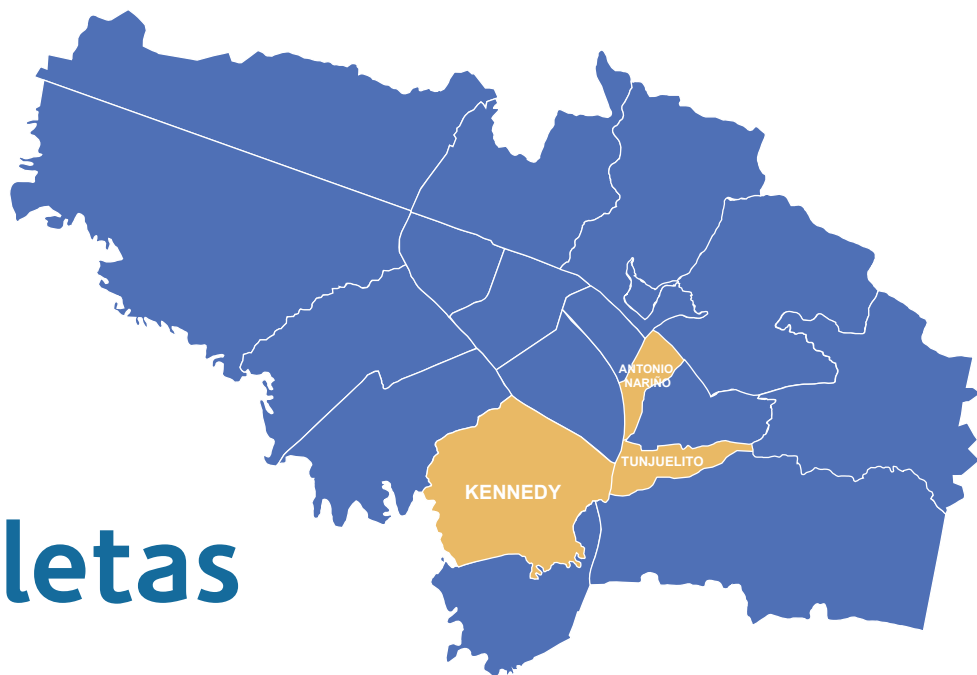
Los homicidios presentan una disminución en tasa, pero no ocurrió lo mismo con el número de casos. Este delito se presenta con mayor frecuencia los sábados y los domingos; en particular, en el horario comprendido entre las 19:00 del sábado y las 05:00 del domingo. Este rango de horas explica sistemáticamente entre el 9 y el 11 por ciento de homicidios de la ciudad, desde 2008.

El noventa por ciento de las víctimas de este delito son hombres entre los 18 y 27 años. Este delito se comete en un 60 por ciento

con arma de fuego (una participación menor a la nacional).

El homicidio se concentra históricamente en barrios de las localidades de Mártires, Santa Fe, Candelaria, Ciudad Bolívar y los barrios adyacentes a la Central de Abastos en Kennedy. Durante el 2014 se observaron barrios con nuevas concentraciones en las localidades de Bosa, sur oriente de Kennedy y sur occidente de Suba. La concentración horaria de este delito se observa entre la noche y madrugada, en los barrios de las localidades de Santa Fe, La Candelaria, Rafael Uribe, Los Mártires y Ciudad Bolívar.

# Hurto a motocicletas



Al igual que los homicidios, los hurtos a motos aumentaron en número de casos y disminuyeron en tasa, pero a diferencia del homicidio, este tipo de hurto tiene una marcada diferencia entre las dos cifras; los casos casi se triplican, mientras la tasa disminuye menos de un tercio. Esto muestra que se debe profundizar el esfuerzo para prevenir este delito al ritmo de crecimiento de las motos en la ciudad.

La mayoría de motos se hurtan entre semana, particularmente los martes y miércoles. Adicionalmente, la noche es el escenario con mayor número de hurtos y esto viene empeorando; la participación de este rango de horas pasó del 20 al 40 por ciento. Es necesario focalizar los esfuerzos entre las 19:00 y las 22:00, horas en que se presentan los picos de ocurrencia de este delito.

El hurto a motos se ha concentrado hacia el sur de la ciudad, especialmente en las localidades de Antonio Nariño, Tunjuelito y Kennedy. En 2014, se observó una disminución de la concentración en las zonas adyacentes al eje vial de la Avenida Caracas en las localidades de Santa Fe, Candelaria y Chapinero. Igualmente, se identificaron nuevas concentraciones en barrios ubicados en la intersección de la Avenida el Dorado y Avenida 68. Asimismo, se observa un aumento de este delito al sur de la Calle 80 entre Avenida 68 y Avenida Boyacá, y al norte de la Calle 100 alrededor de la Autopista Norte. Dado que este delito se concentra en las horas de la noche, se observa coincidencia con aquellas zonas del suroccidente de Bogotá donde su concentración es alta.

# Hurtos relacionados con el sistema financiero



Los delitos relacionados con el sistema financiero no se incluyeron en el análisis inicial, pero los análisis hechos a partir de la Encuesta de Percepción y Victimización de las CCB es claro que requieren de atención, debido a su aumento. Se analizaron el delito de hurto a establecimientos financieros y a la modalidad del hurto a personas, conocida como hurto a usuarios del sistema financiero o fleteo. El evidente aumento de estos dos delitos sugiere un mayor nivel de atención a los bancos, pues el análisis evidencia la influencia de los establecimientos bancarios en la comisión de los dos delitos.

El análisis geográfico de 2014, muestra que los lugares donde ocurren los hurtos a bancos y los fleteos no coinciden. Tan solo el 17% de los hurtos a usuarios del sistema financiero ocurren a un kilómetro (diez cuadras) o menos de un banco víctima de hurto, pero el 95% de los hurtos a usuarios ocurren a menos de un kilómetro de una entidad financiera. Esto quiere decir, que las zonas donde ocurren los fleteos no son las mismas en que ocurren los hurtos a bancos. Ello implica que las acciones preventivas y de control estén focalizadas en las entidades financieras y sus alrededores, pero deben diferenciarse por tipo de delito.



# Escenarios de concentración delictiva 2008 - 2014

A partir de la concentración delictiva por barrios en Bogotá se identificaron cuatro escenarios para comprender la situación de seguridad. En la gráfica 1 se observa la distribución de delitos contra la vida (homicidio y lesiones personales) y delitos contra el patrimonio (hurto a personas, hurto a comercio, hurto a motocicletas y hurto a vehículos) en el eje horizontal. El tamaño de las burbujas corresponde a la concentración de barrios afectados por estos delitos. Entre más grande la burbuja mayor cantidad de barrios que concentran el delito por localidad<sup>8</sup>. Las burbujas ubicadas arriba del eje horizontal hacen referencia a concentraciones históricas, mientras que las ubicadas debajo hacen referencia a las concentraciones que emergieron en 2014.

Delitos contra la vida: se observa que los barrios donde históricamente se han concentrado estos delitos se encuentran en las localidades de Santa Fe, Ciudad Bolívar y Mártires (por orden de afectación). Adicionalmente, se debe tener en cuenta que la concentración de estos delitos se ha intensificado en algunos barrios de la localidad de Bosa durante el 2014.

Delitos contra el patrimonio: en relación con estos delitos, se observa que las concentraciones históricas se presentan en barrios de las localidades de Kennedy, Antonio Nariño, Tunjuelito, Chapinero, Teusaquillo y Barrios Unidos. Asimismo, durante el 2014 estos delitos se han comenzado a concentrar en ba-

rios de las localidades de Engativá y han aumentado las concentraciones en Usaquén, Rafael Uribe, Puente Aranda.

A partir de estas variables se generaron cuatro escenarios dentro de los cuales se pueden ubicar 19 localidades de Bogotá. En el mapa 1 se presenta la distribución de dichos escenarios.

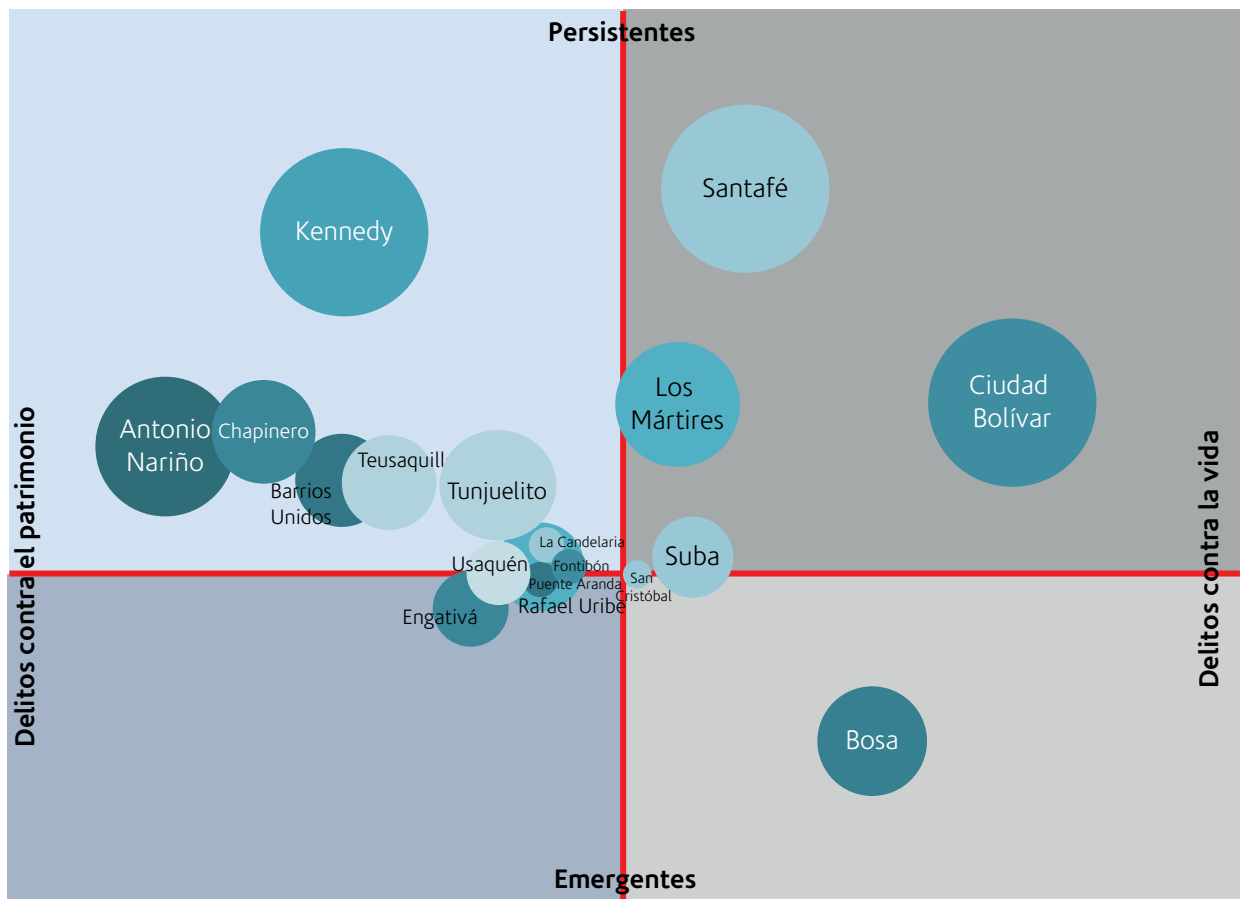
En el mapa 2 se muestran los barrios en los que hay altas concentraciones de delitos contra la vida. En amarillo se identifican los barrios donde la concentración ha sido persistente entre 2008 y 2014 y en azul, aquellos donde la concentración comienza a ser evidente en 2014.

En relación con los delitos contra el patrimonio, en el mapa 3 se observan los barrios en los que hay algún nivel de confluencia entre delitos. Es decir, barrios donde hay concentraciones de dos o más delitos.

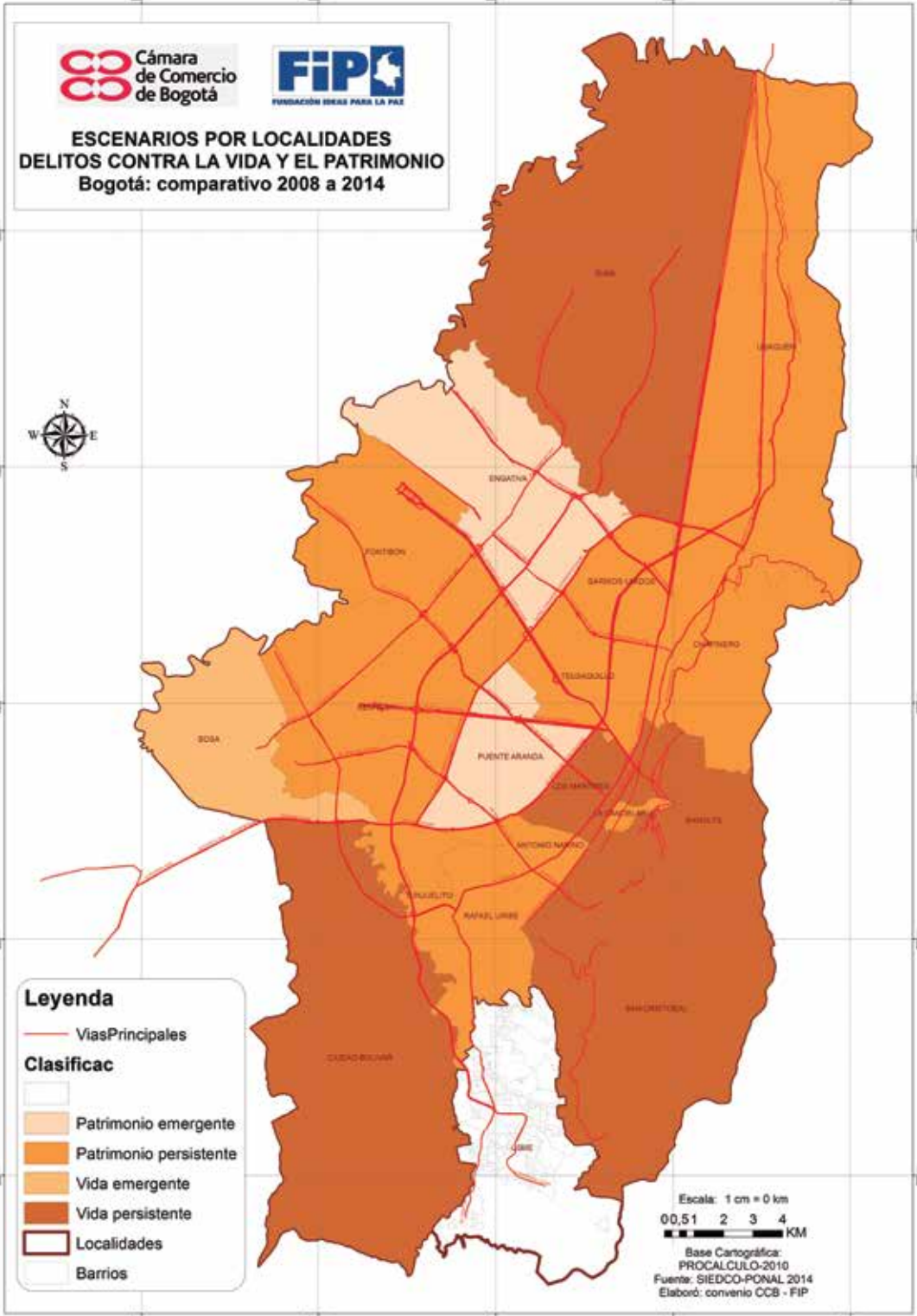
Por último, en el mapa 4 se muestran los barrios que han presentado persistencia en el homicidio y emergen las lesiones o que presentan persistencia en lesiones y emergencia de concentraciones de homicidio.

8. Análisis obtenido a partir de datos del Sistema de Información Estadística, Delincuencial, Contravencional y Operativa de la Policía Nacional (SIEDCO). Periodo entre enero de 2007 y diciembre de 2014.

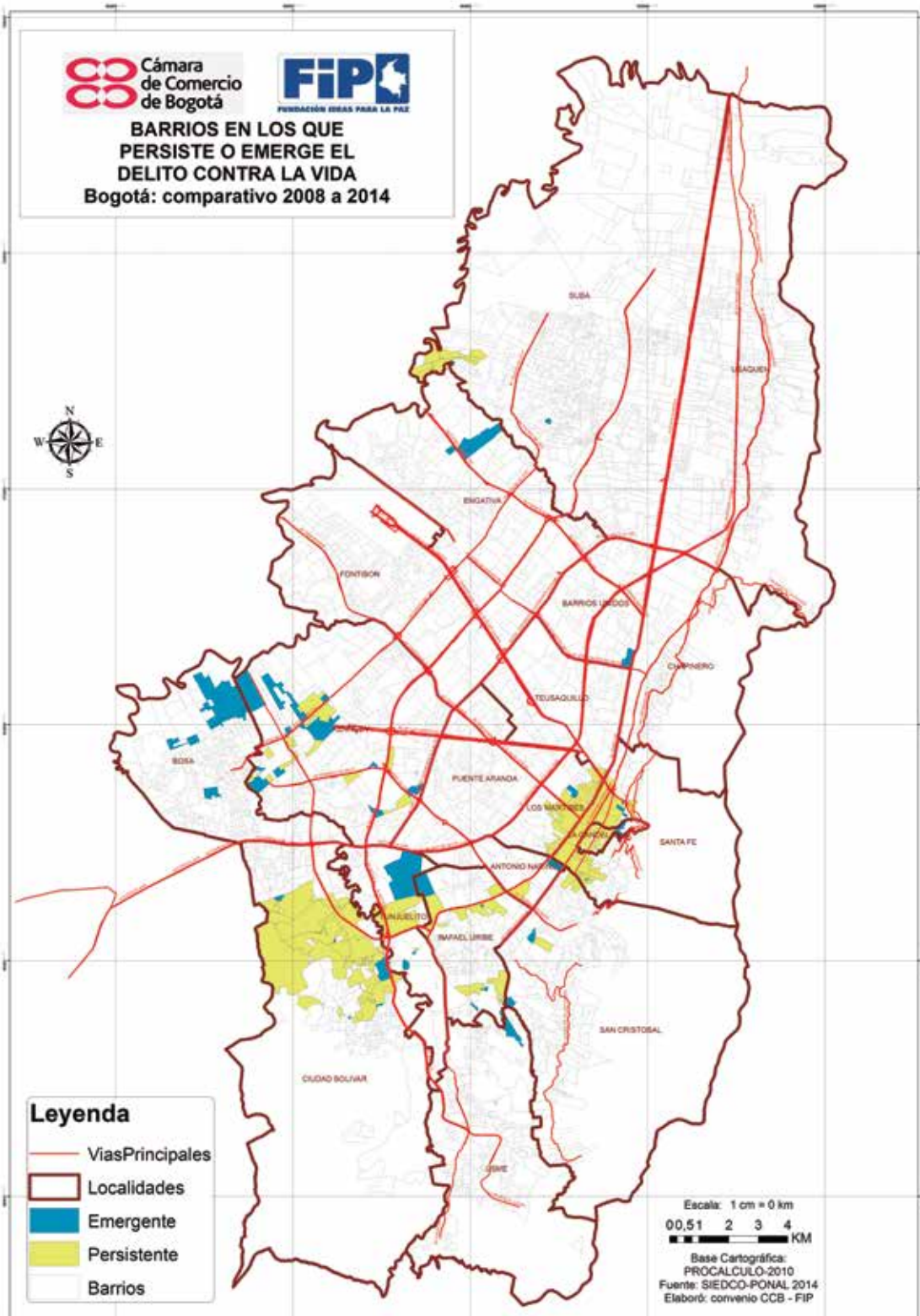
Gráfica 1



Mapa 1

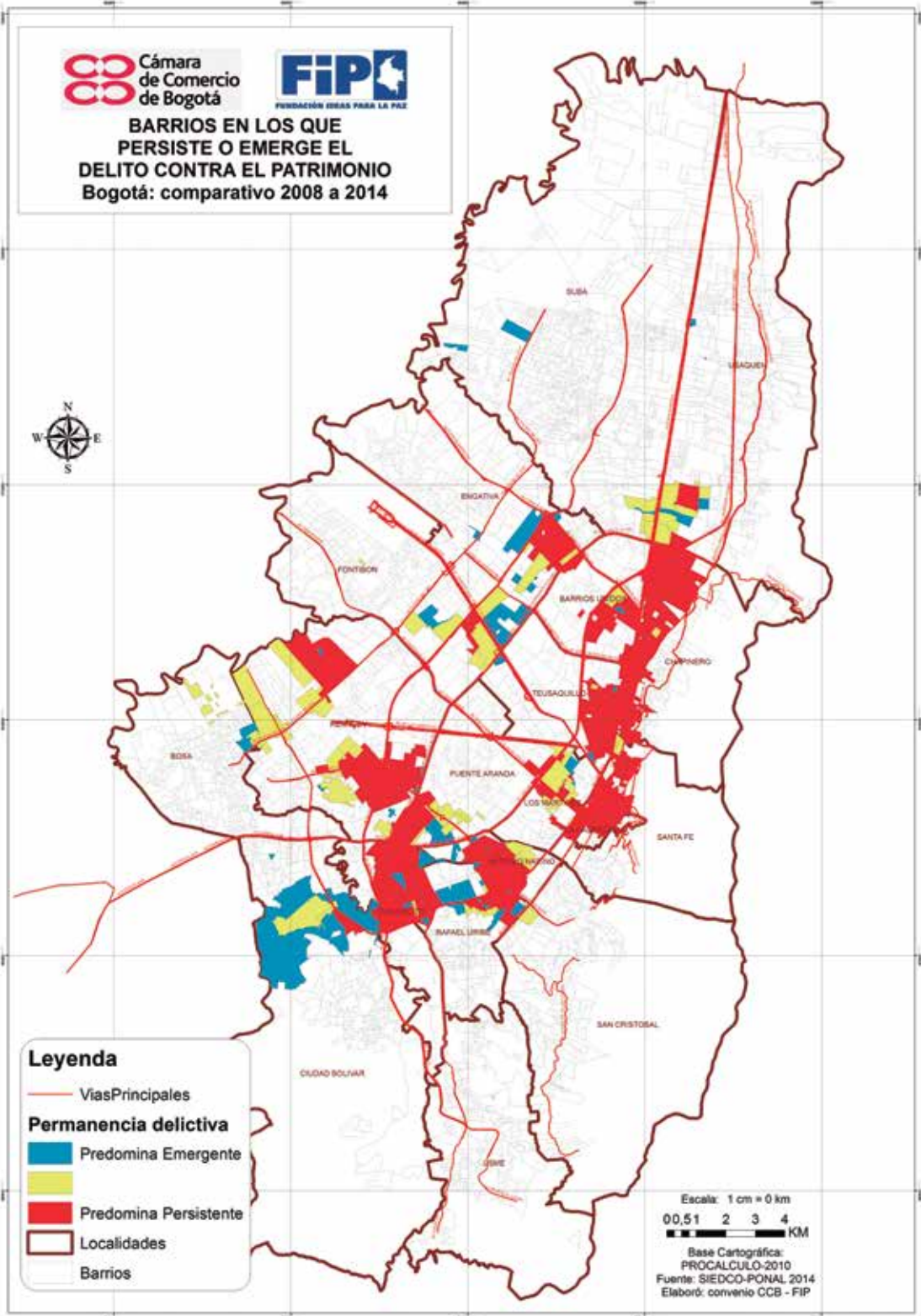


Mapa 2

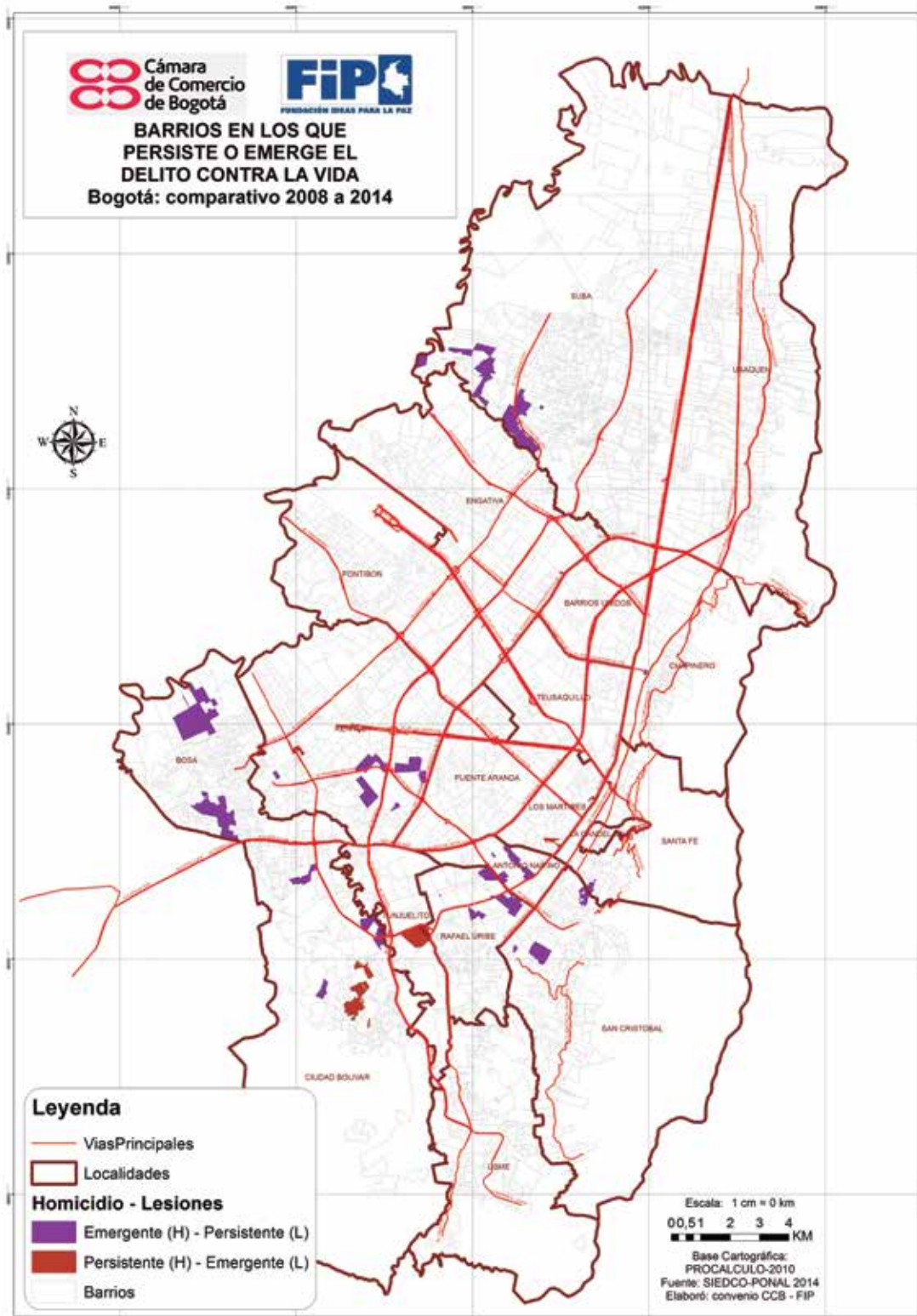




Mapa 3



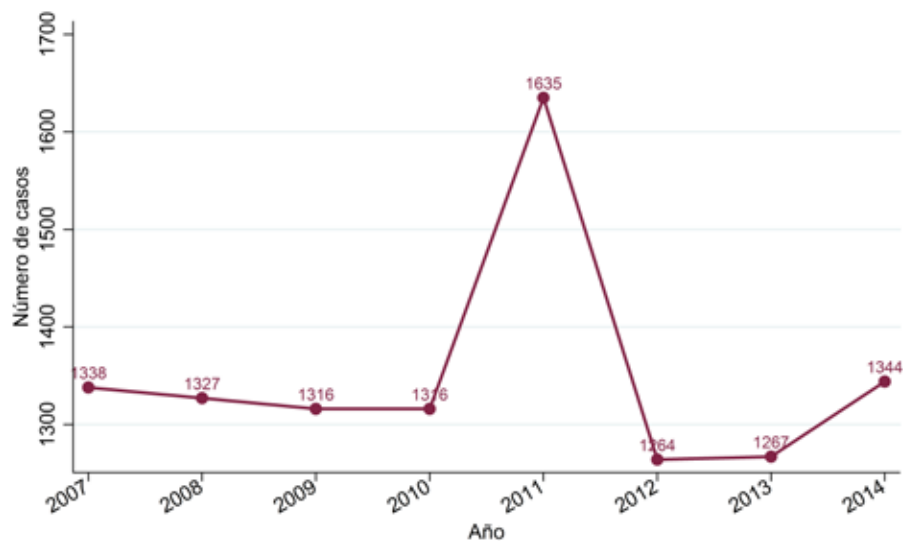
Mapa 4



# Anexos

## 1. Homicidio

Gráfica 1. Evolución de los homicidios en Bogotá (2007-2014)



Fuente: SIEDCO - cálculos FIP.

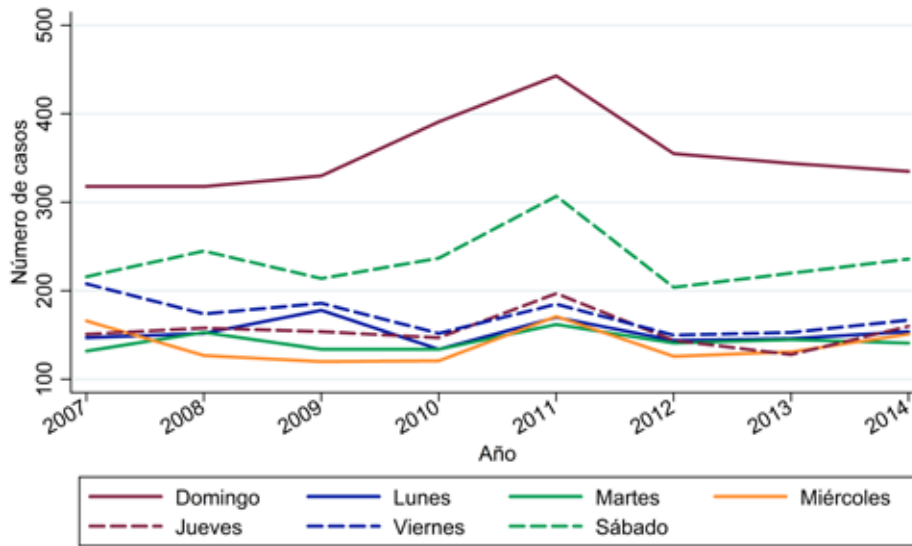
Gráfica 2. Evolución de la tasa de homicidios en Bogotá (2007-2014)



Fuente: SIEDCO y DANE - cálculos FIP.

### 1.1. Días de la semana

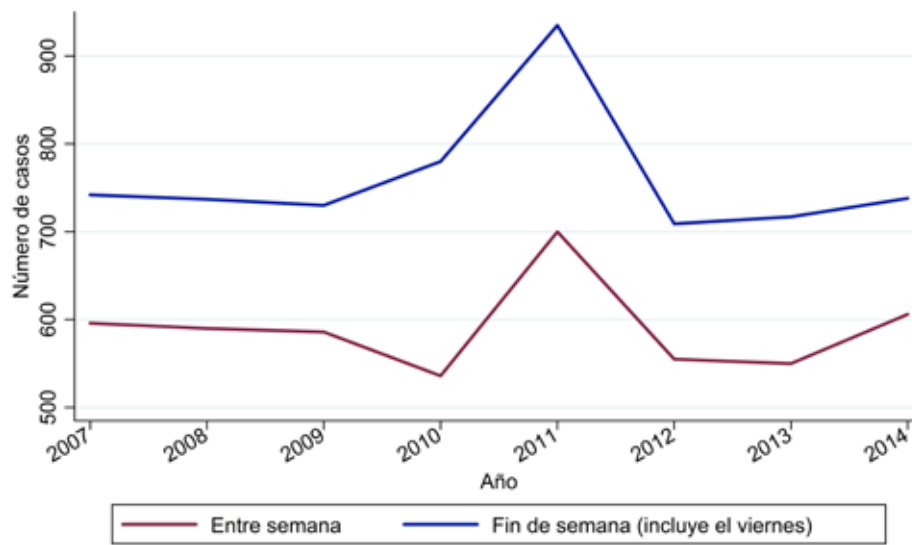
Gráfica 3. Series de homicidios por día de la semana (2007-2014)



Fuente: SIEDCO - cálculos FIP.

### 1.2. Entre semana vs. Fin de semana

Gráfica 4. Series de homicidios por días entre semana y fin de semana (2007-2014)

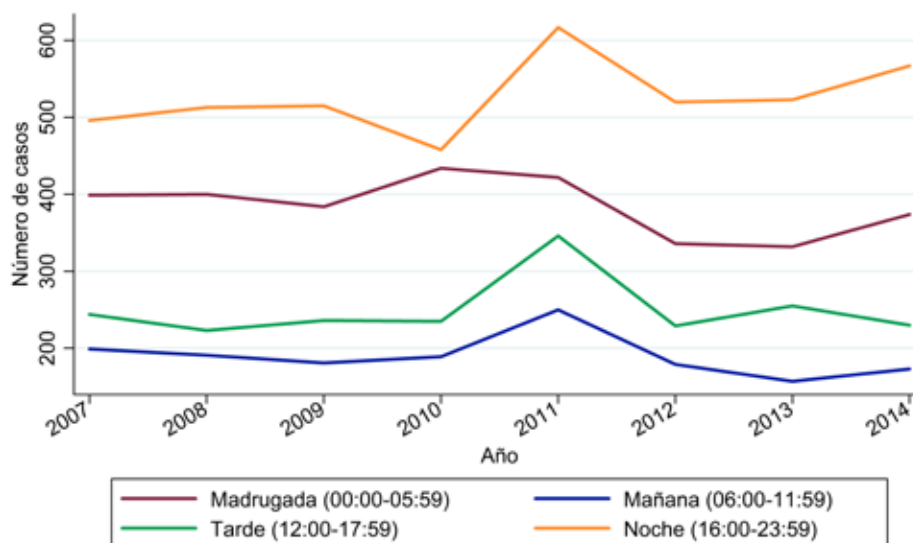


Fuente: SIEDCO - cálculos FIP.



### 1.3. Horas (agrupadas)

Gráfica 5. Series de homicidios por agrupadas horas (2007-2014)

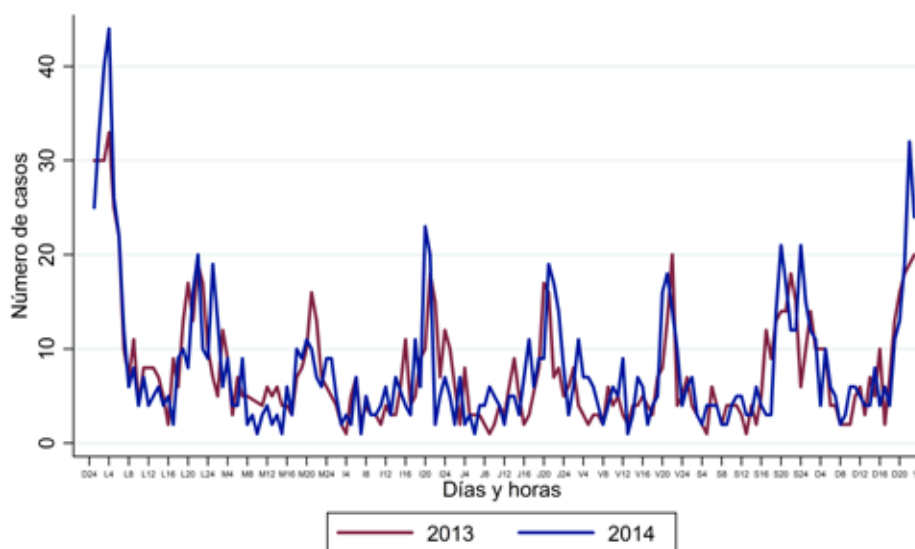


Fuente: SIEDCO - cálculos FIP.

### 1.4. Días y horas

#### 1.4.1. Semana completa

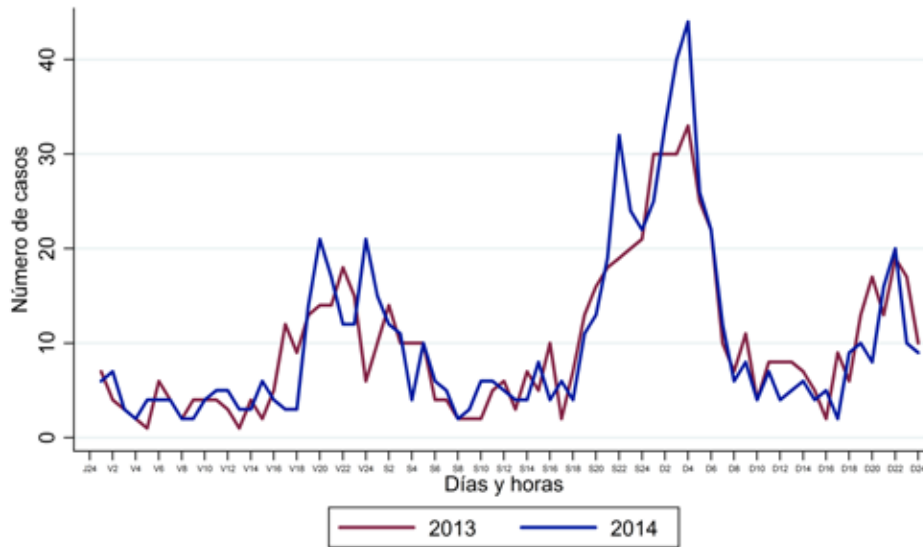
Gráfica 6. Comparación de series de homicidios por días y horas durante la semana (2013-2014)



Fuente: SIEDCO - cálculos FIP.

### 1.4.2. Fin de semana

Gráfica 7. Comparación de series de homicidios por días y horas en el fin de semana (2013-2014)

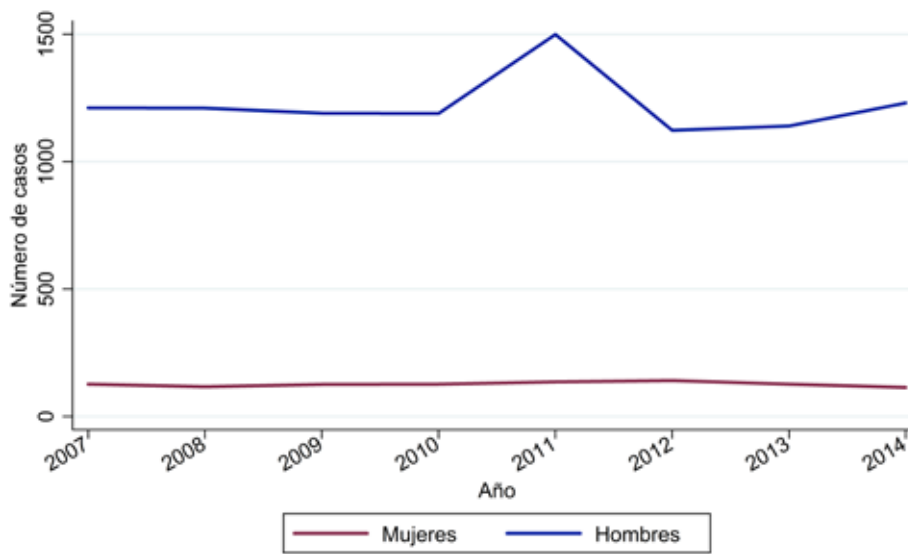


Fuente: SIEDCO - cálculos FIP.

## 1.5. Características de la víctima

### 1.5.1. Sexo

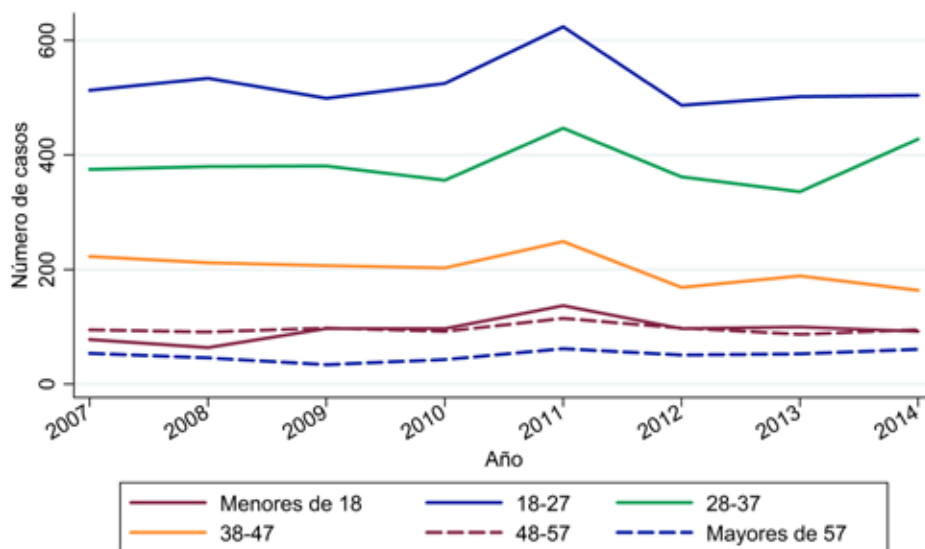
Gráfica 8. Series de homicidio por sexo de la víctima (2007-2014)



Fuente: SIEDCO - cálculos FIP.

### 1.5.2. Edad

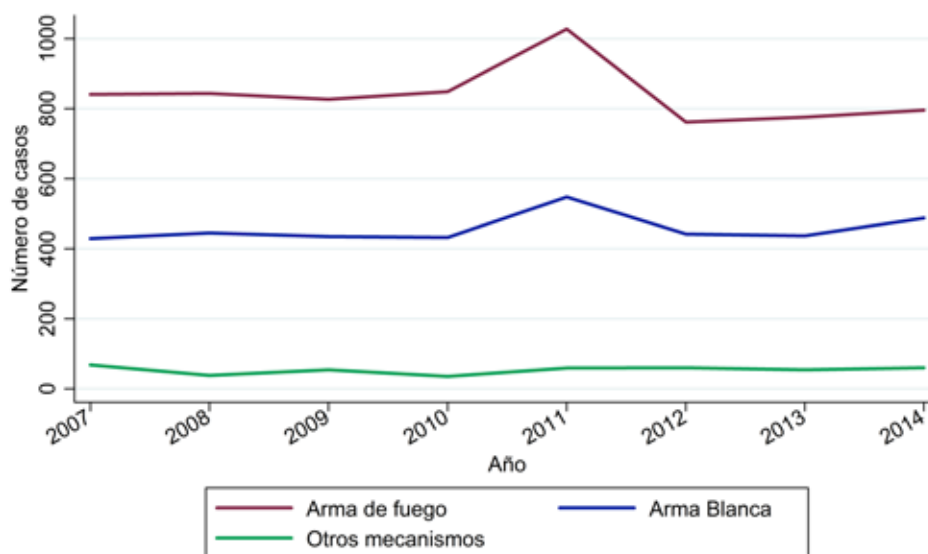
Gráfica 9. Series de homicidio por edad de la víctima (2007-2014)



Fuente: SIEDCO - cálculos FIP.

### 1.6. Tipo de arma

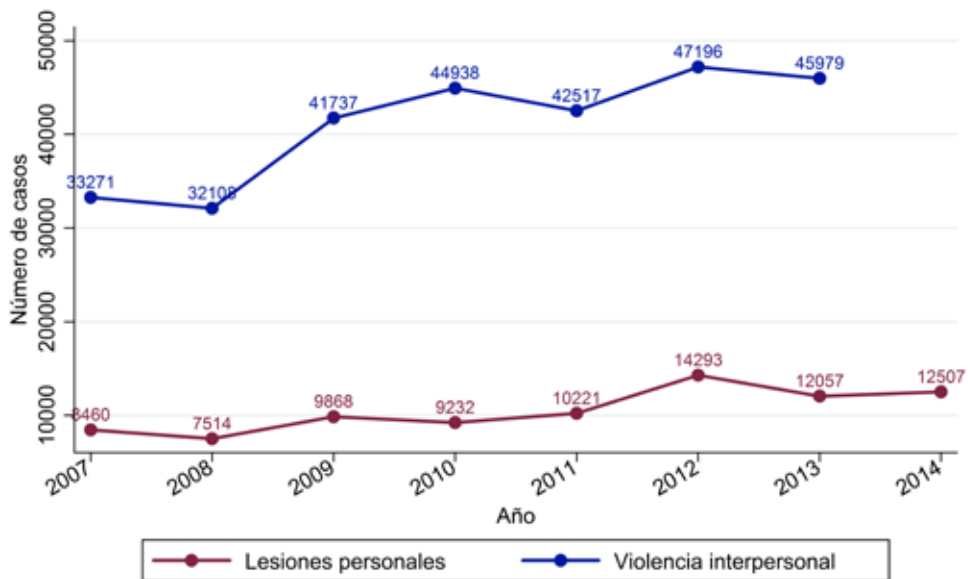
Gráfica 10. Serie de homicidios por tipo de arma utilizada (2007-2014)



Fuente: SIEDCO - cálculos FIP.

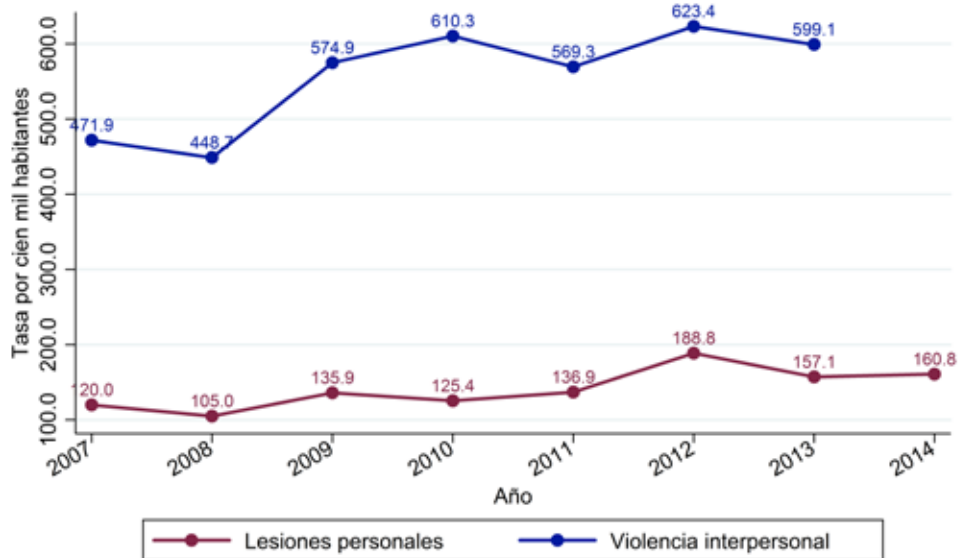
## 2. Lesiones personales y violencia interpersonal

Gráfica 11. Evolución de las lesiones personales y violencia interpersonal en Bogotá (2007-2014)



Fuente: SIEDCO y INMLCF - cálculos FIP.

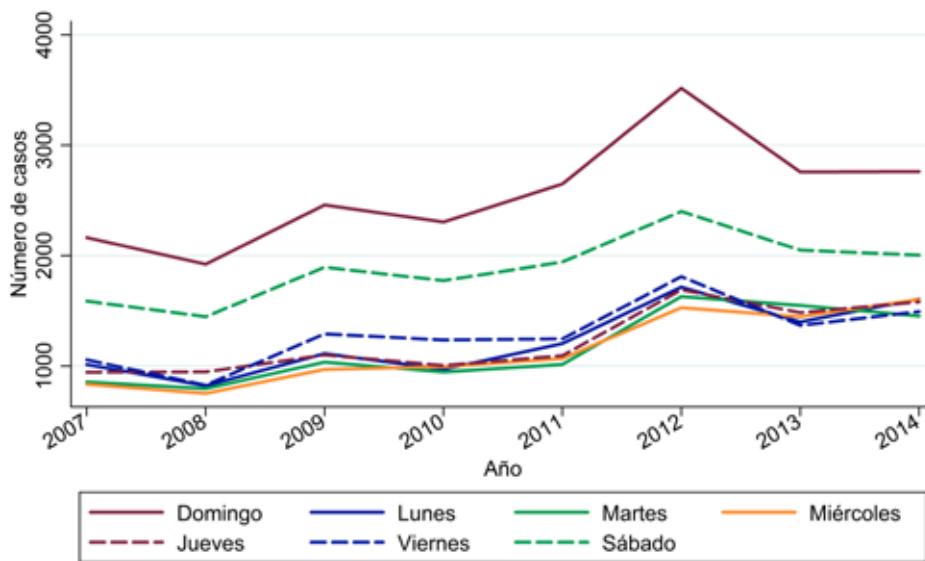
Gráfica 12. Evolución de la tasa de lesiones personales y violencia interpersonal en Bogotá (2007-2014)



Fuente: SIEDCO y INMLCF - cálculos FIP.

## 2.1. Días de la semana

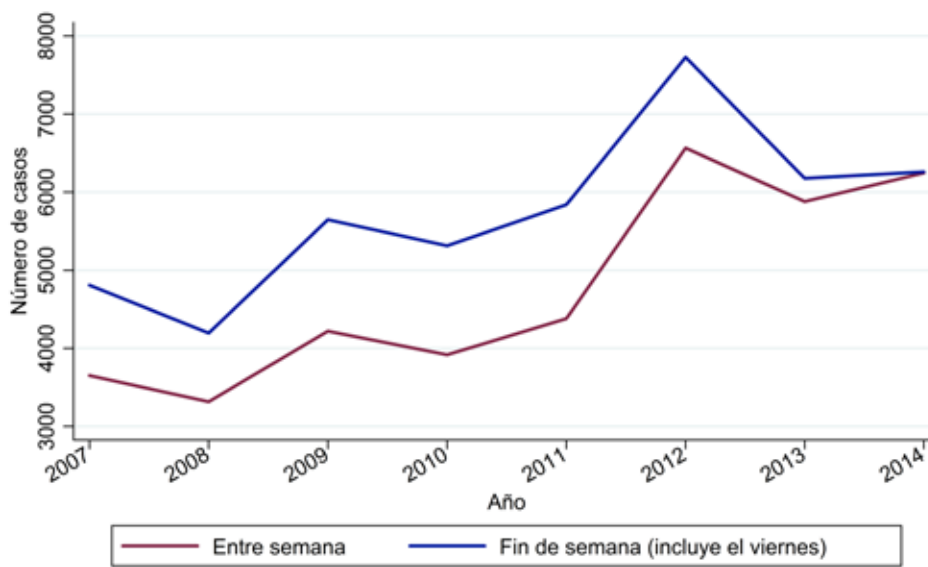
Gráfica 13. Series de lesiones personales por día de la semana (2007-2014)



Fuente: SIEDCO - cálculos FIP.

## 2.2. Entre semana vs. Fin de semana

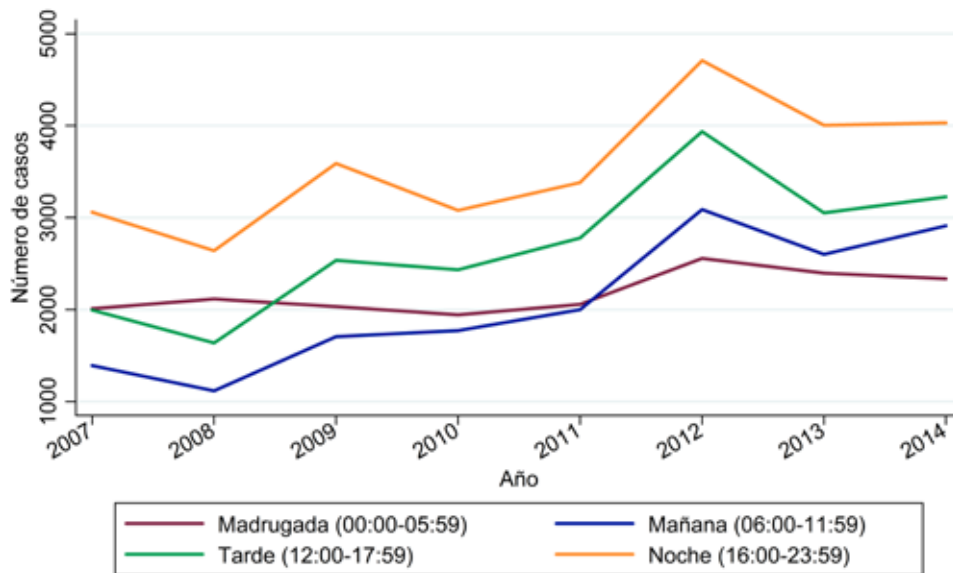
Gráfica 14. Series de lesiones personales por días entre semana y fin de semana (2007-2014)



Fuente: SIEDCO - cálculos FIP.

## 2.3. Horas (agrupadas)

Gráfica 15. Series de lesiones personales agrupadas por horas (2007-2014)

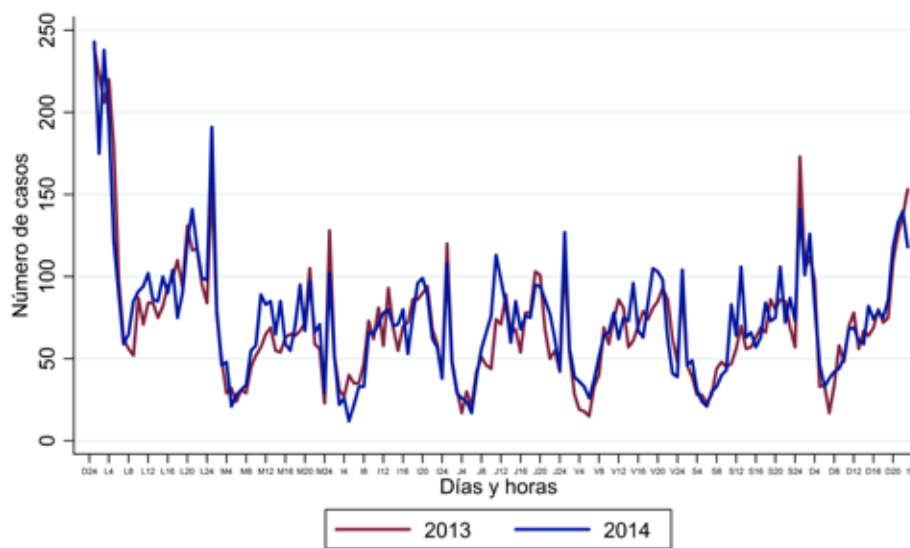


Fuente: SIEDCO - cálculos FIP.

## 2.4. Días y horas

### 2.4.1. Semana completa

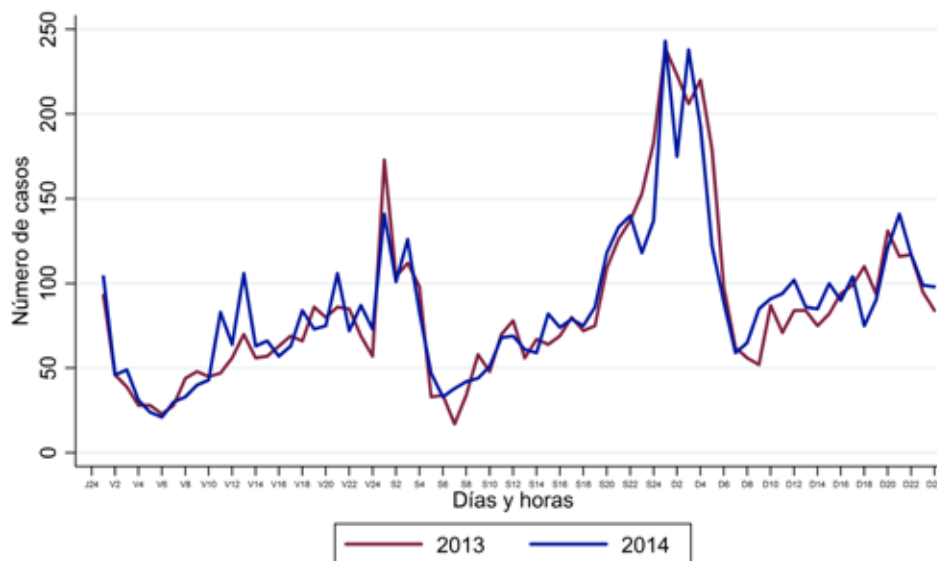
Gráfica 16. Comparación de series de lesiones personales por días y horas durante la semana (2013-2014)



Fuente: SIEDCO - cálculos FIP.

## 2.4.2. Fin de semana

Gráfica 17. Comparación de series de lesiones personales por días y horas en el fin de semana (2013-2014)

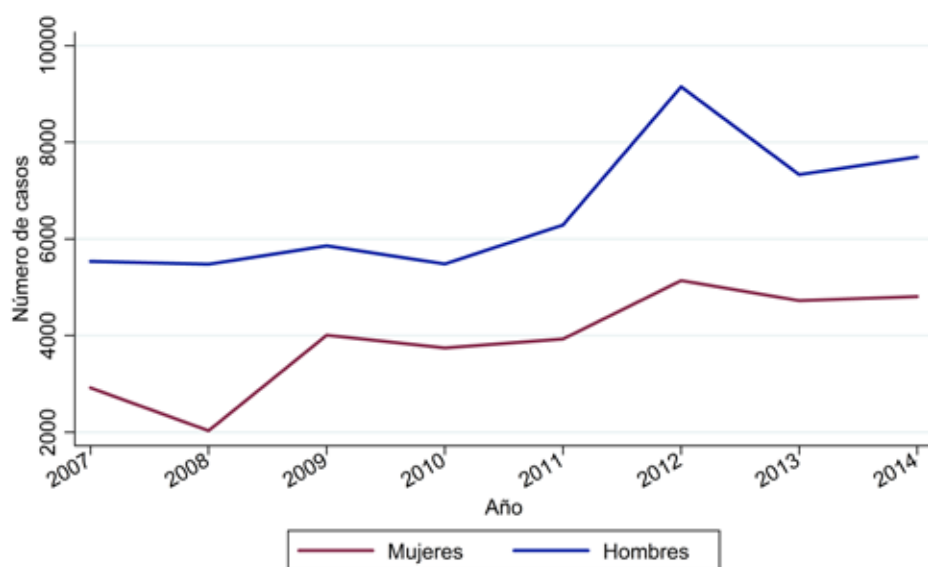


Fuente: SIEDCO - cálculos FIP.

## 2.5. Características de la víctima

### 2.5.1. Sexo

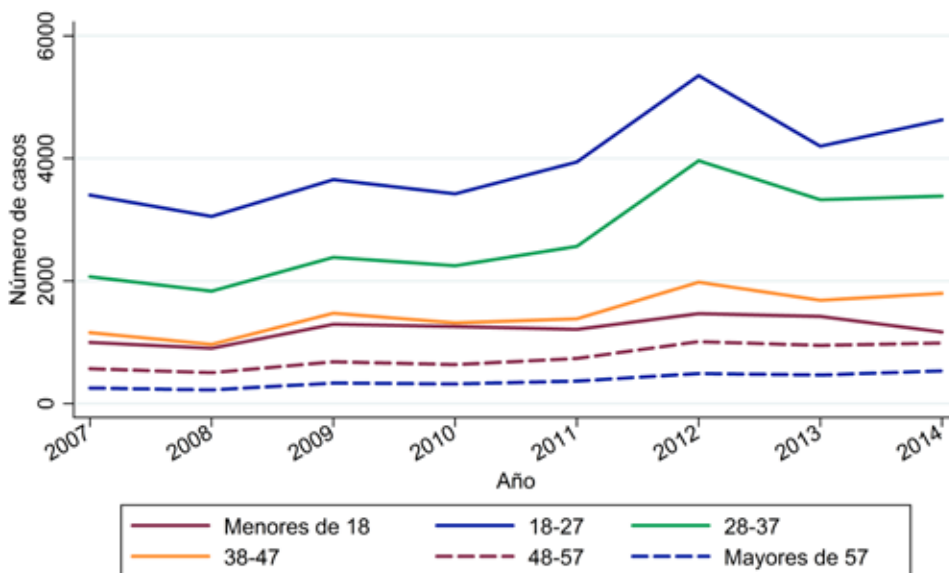
Gráfica 18. Series de lesiones personales por sexo de la víctima (2007-2014)



Fuente: SIEDCO - cálculos FIP.

### 2.5.2. Edad

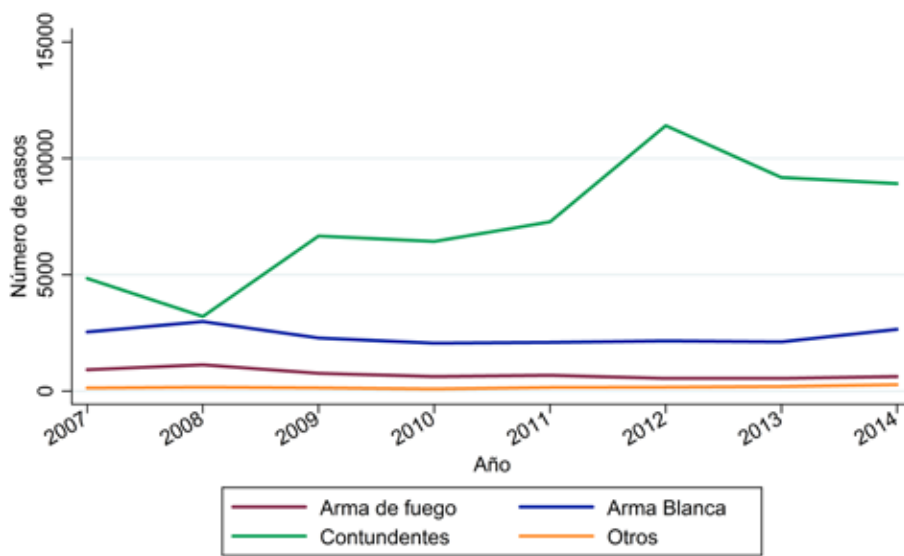
Gráfica 19. Series de lesiones personales por edad de la víctima (2007-2014)



Fuente: SIEDCO - cálculos FIP.

### 2.6. Tipo de arma

Gráfica 20. Serie de lesiones personales por tipo de arma utilizada (2007-2014)

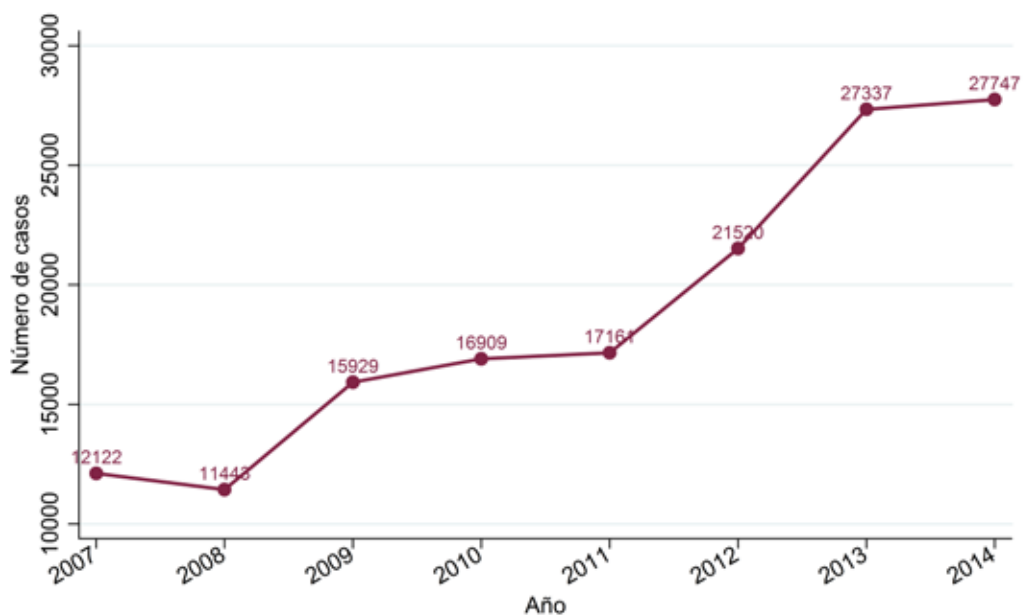


Fuente: SIEDCO - cálculos FIP.



### 3. Hurto a personas

Gráfica 21. Evolución del hurto a personas en Bogotá (2007-2014)



Fuente: SIEDCO - cálculos FIP.

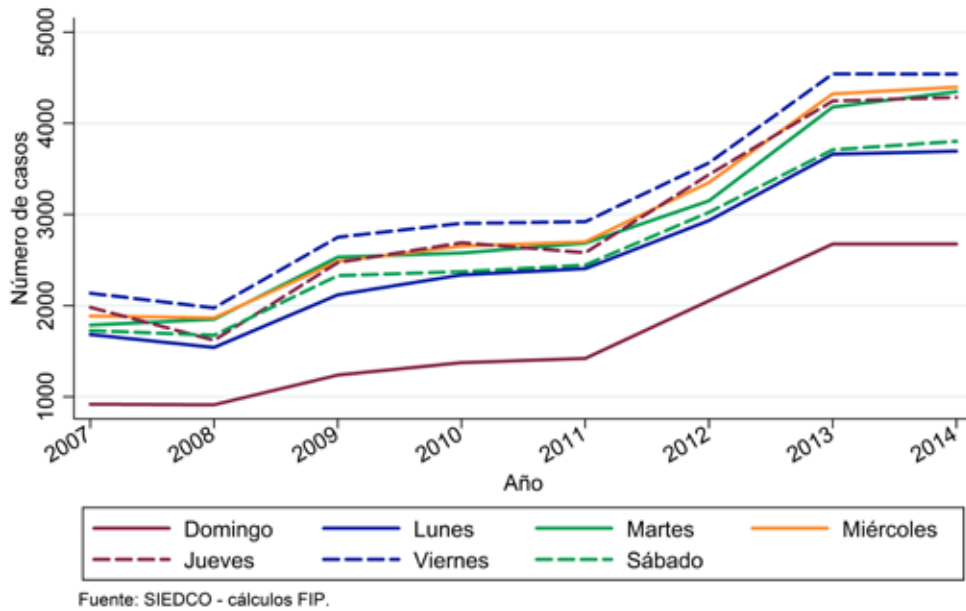
Gráfica 22. Evolución de la tasa de hurto a personas en Bogotá (2007-2014)



Fuente: SIEDCO y DANE - cálculos FIP.

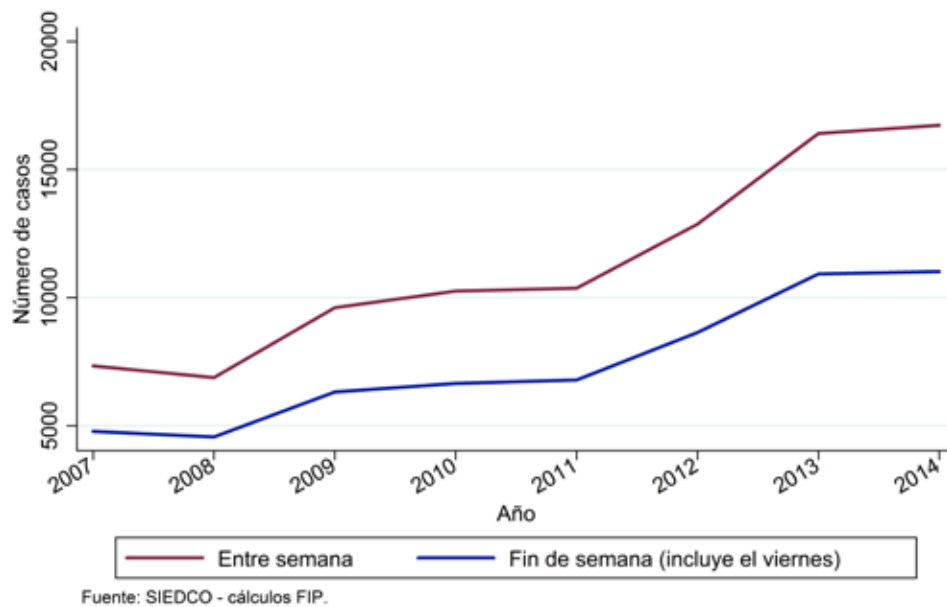
### 3.1. Días de la semana

Gráfica 23. Series de hurto a personas por día de la semana (2007-2014)



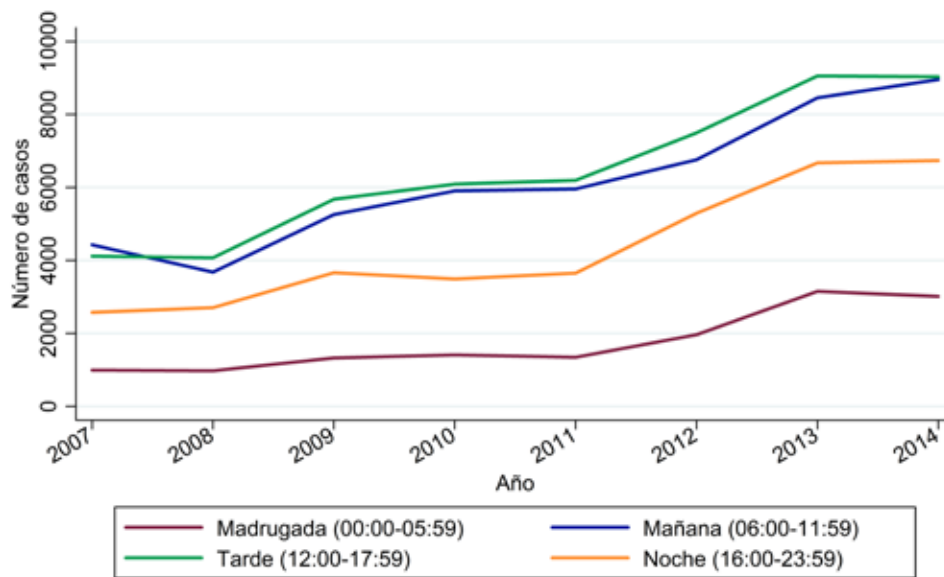
### 3.2. Entre semana vs. Fin de semana

Gráfica 24. Series de hurto a personas por días entre semana y fin de semana (2007-2014)



### 3.3. Horas (agrupadas)

Gráfica 25. Series de hurtos a personas agrupados por horas (2007-2014)

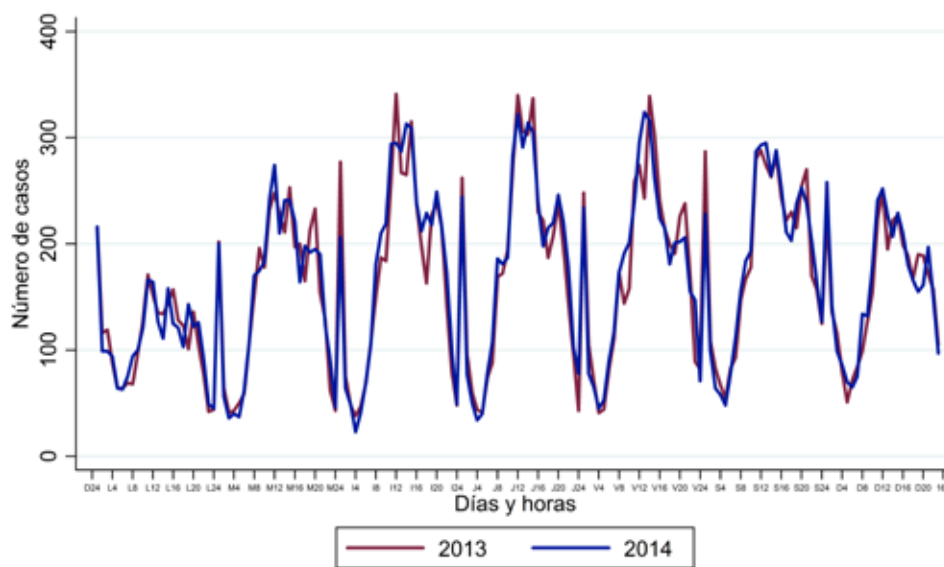


Fuente: SIEDCO - cálculos FIP.

### 3.4. Días y horas

#### 3.4.1. Semana completa

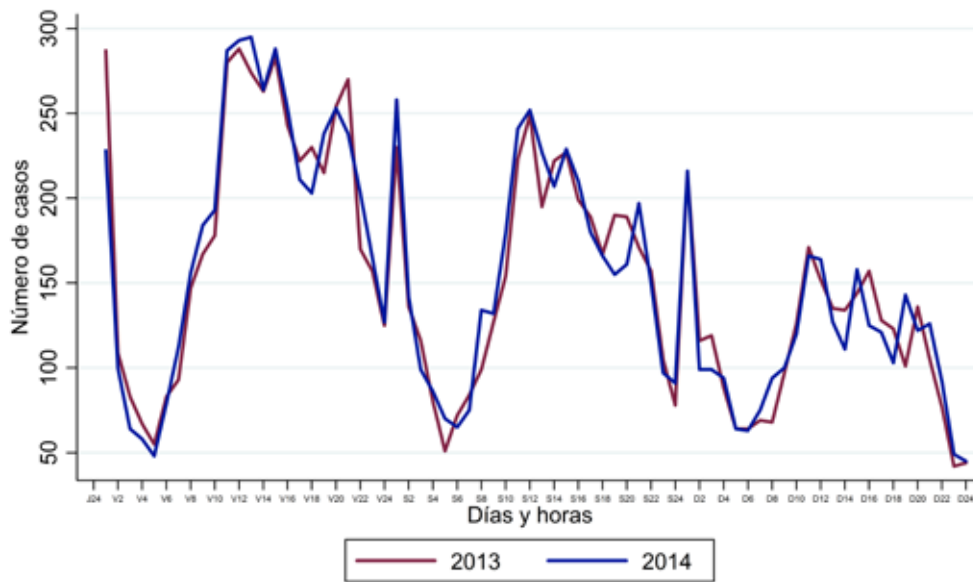
Gráfica 26. Comparación de series de hurtos a personas por días y horas durante la semana (2013-2014)



Fuente: SIEDCO - cálculos FIP.

### 3.4.2. Fin de semana

Gráfica 27. Comparación de series de hurtos a personas por días y horas en el fin de semana (2013-2014)

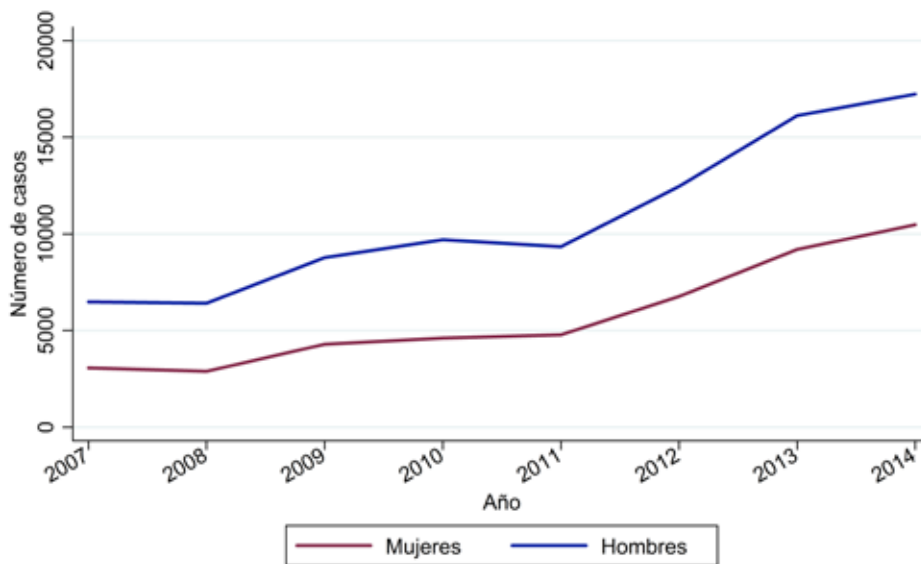


Fuente: SIEDCO - cálculos FIP.

## 3.5. Características de la víctima

### 3.5.1. Sexo

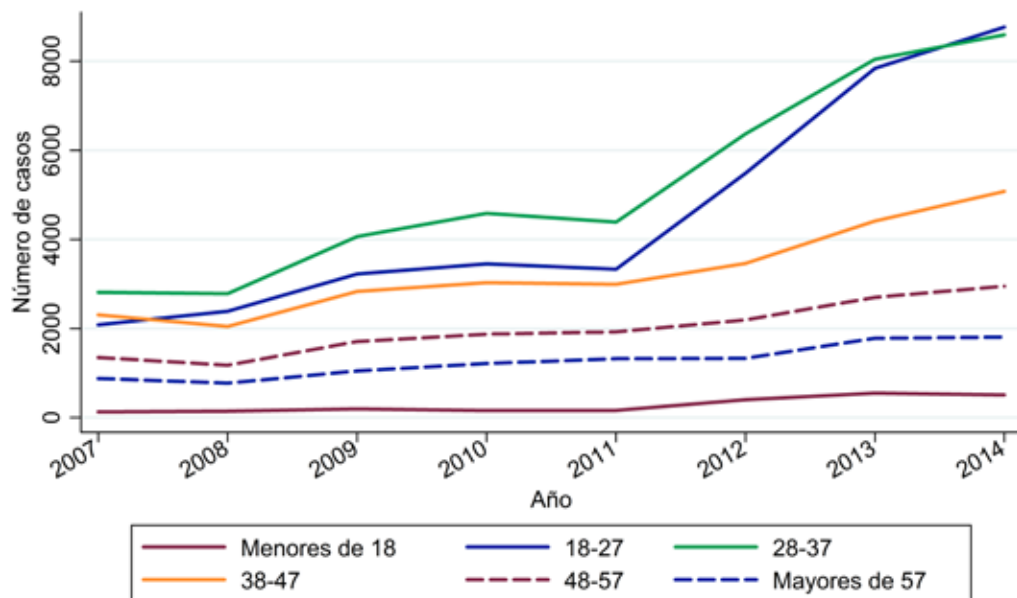
Gráfica 28. Series de hurto a personas por sexo de la víctima (2007-2014)



Fuente: SIEDCO - cálculos FIP.

### 3.5.2. Edad

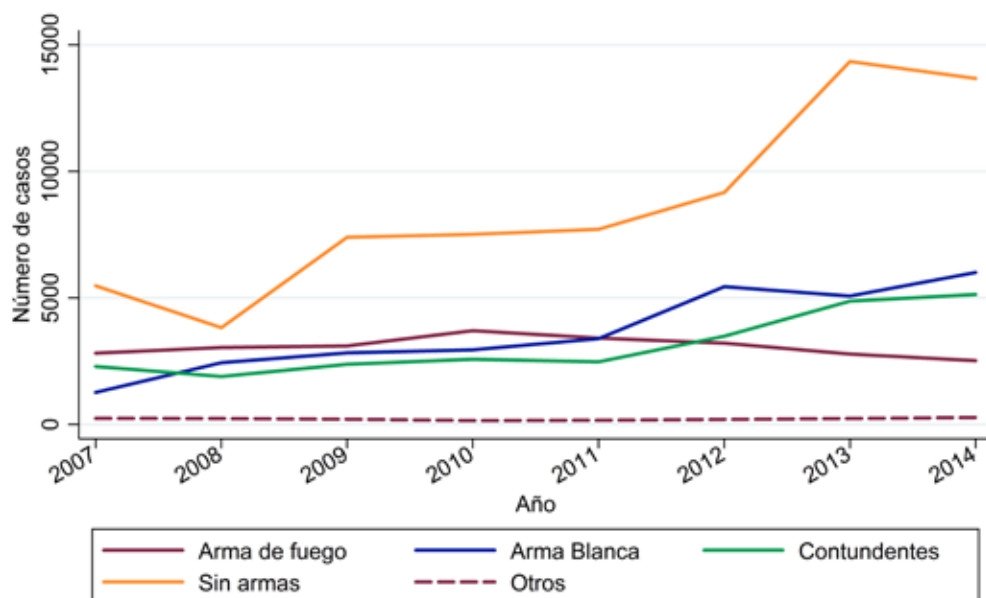
Gráfica 29. Series de hurto a personas por edad de la víctima (2007-2014)



Fuente: SIEDCO - cálculos FIP.

### 3.6. Tipo de arma

Gráfica 30. Serie de hurtos a personas por tipo de arma utilizada (2007-2014)



Fuente: SIEDCO - cálculos FIP.

## 4. Hurto a comercio

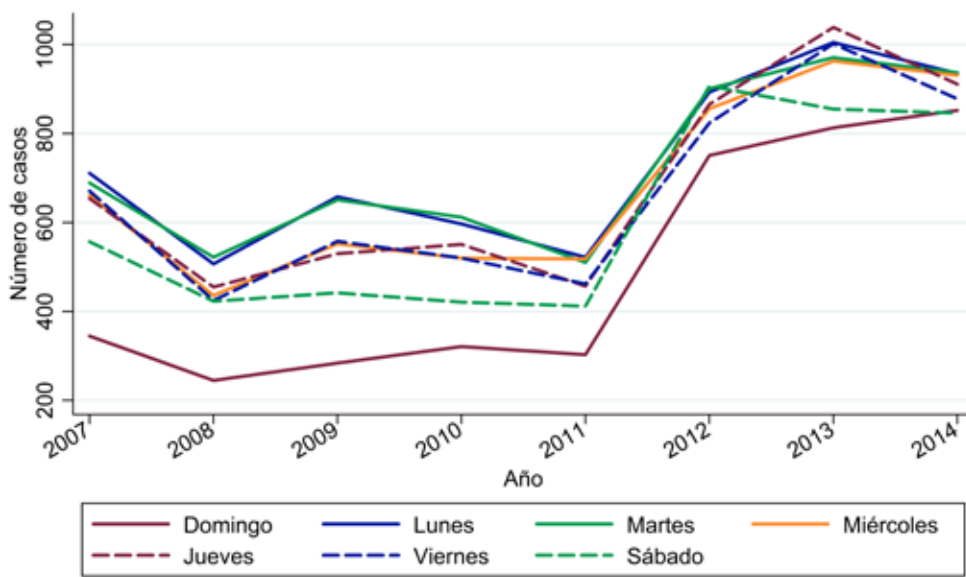
Gráfica 31. Evolución del hurto a comercio en Bogotá (2007-2014)



Fuente: SIEDCO - cálculos FIP.

### 4.1. Días de la semana

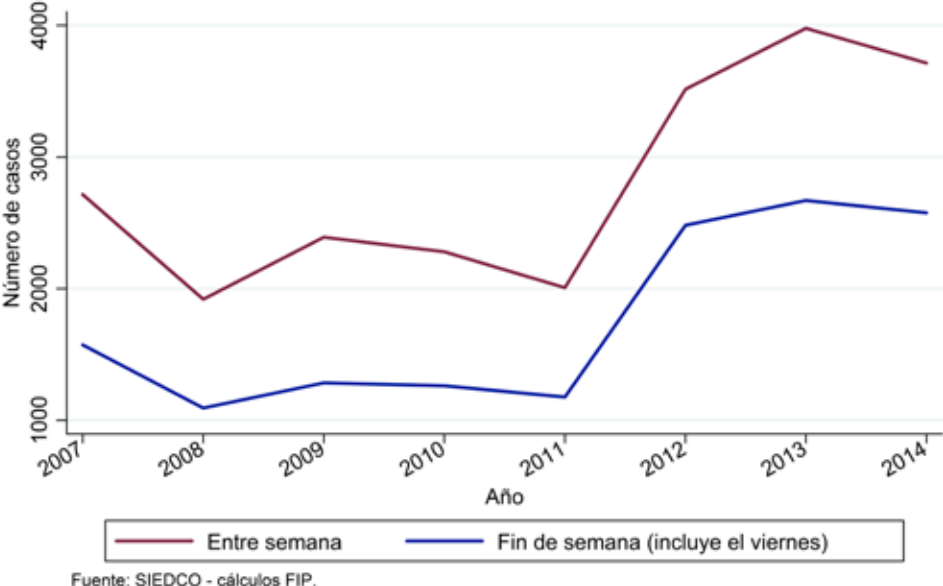
Gráfica 32. Series de hurto a comercio por día de la semana (2007-2014)



Fuente: SIEDCO - cálculos FIP.

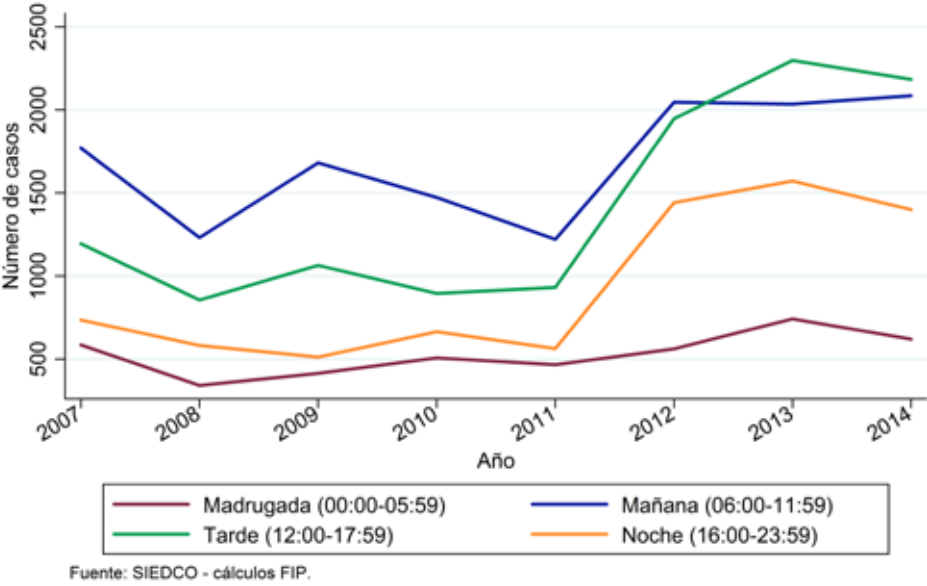
### 4.2. Entre semana vs. Fin de semana

Gráfica 33. Series de hurto a comercio por días entre semana y fin de semana (2007-2014)



### 4.3. Horas (agrupadas)

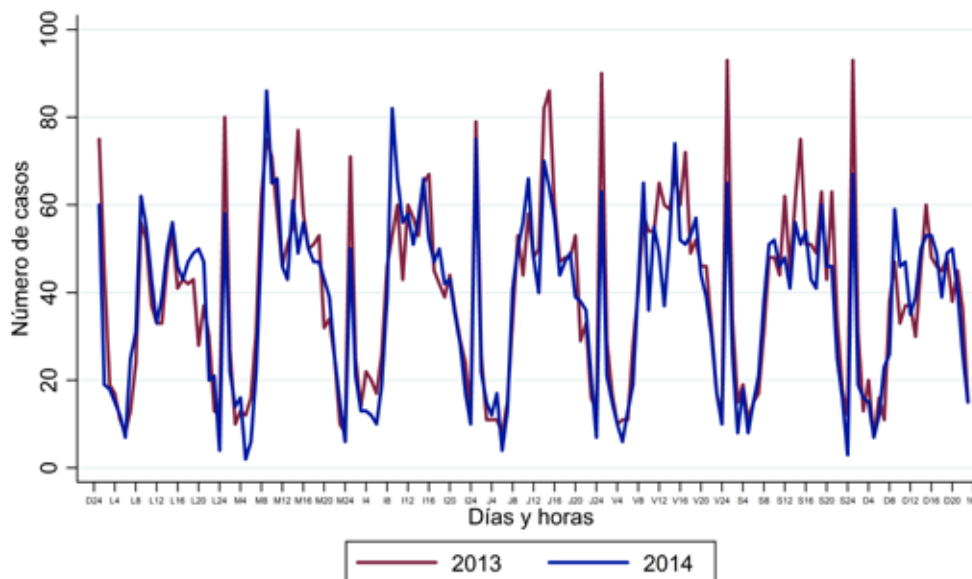
Gráfica 34. Series de hurto a comercio agrupados por horas (2007-2014)



## 4.4. Días y horas

### 4.4.1. Semana completa

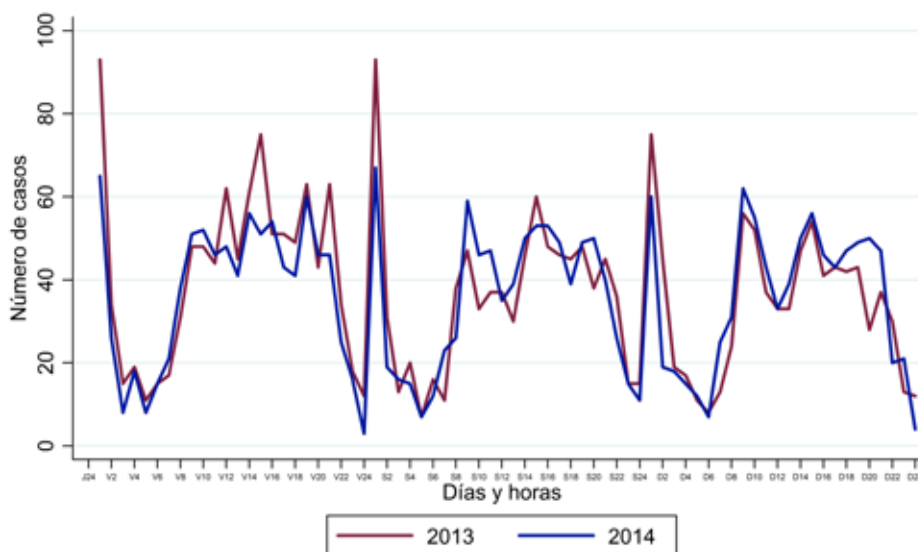
Gráfica 35. Comparación de series de hurto a comercio por días y horas durante la semana (2013-2014)



Fuente: SIEDCO - cálculos FIP.

### 4.4.2. Fin de semana

Gráfica 36. Comparación de series de hurto a comercio por días y horas en el fin de semana (2013-2014)



Fuente: SIEDCO - cálculos FIP.



## 5. Hurto a motocicletas

Gráfica 37. Evolución del hurto a motocicletas en Bogotá (2007-2014)



Fuente: SIEDCO - cálculos FIP.

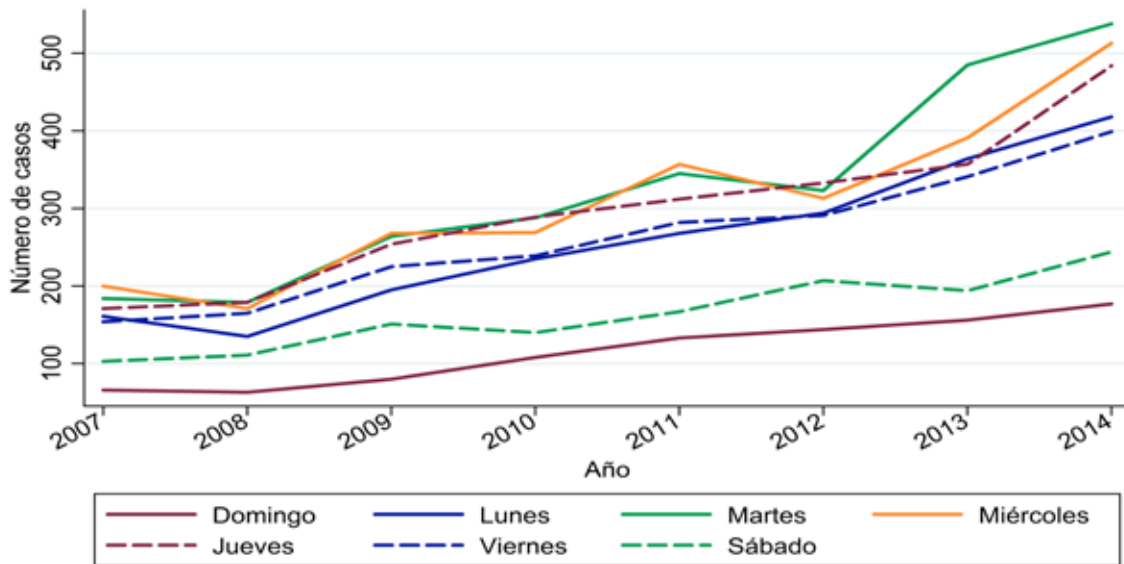
Gráfica 38. Evolución de la tasa de hurto a motocicletas en Bogotá (2007-2014)



Fuente: SIEDCO y Observatorio de la Secretaría de Movilidad de Bogotá - cálculos FIP.

### 5.1. Días de la semana

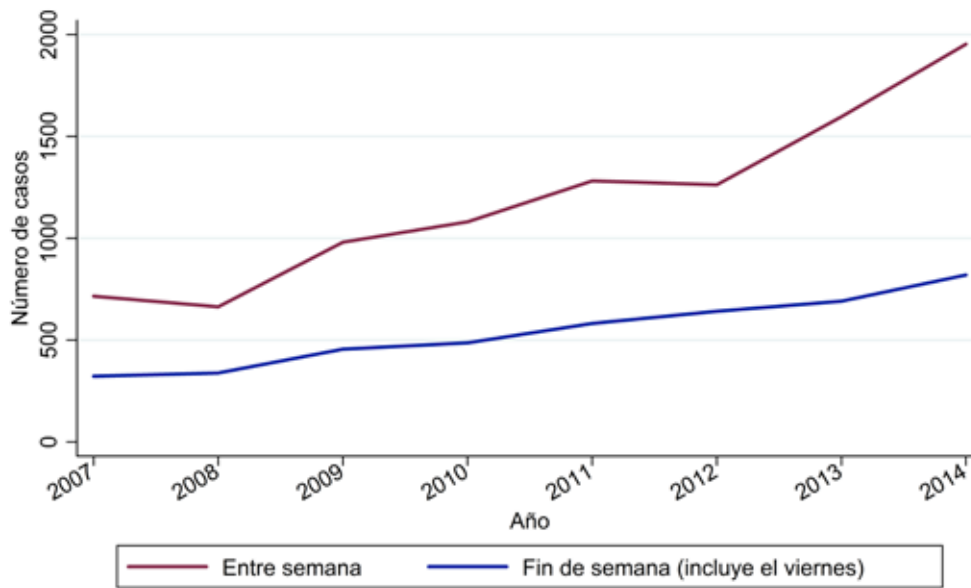
Gráfica 39. Series de hurto a motocicletas por día de la semana (2007-2014)



Fuente: SIEDCO - cálculos FIP.

### 5.2. Entre semana vs. Fin de semana

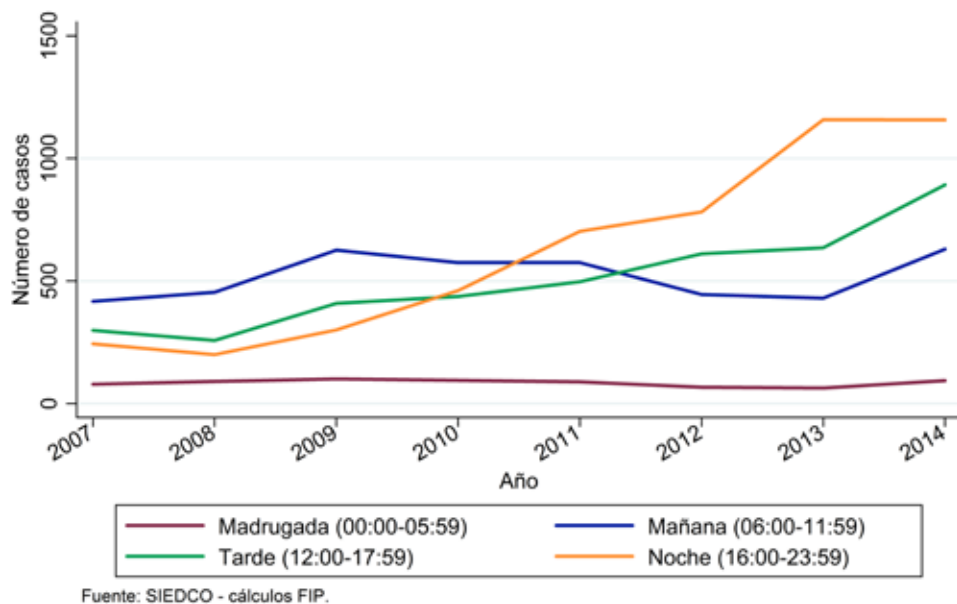
Gráfica 40. Series de hurto a motocicletas por días entre semana y fin de semana (2007-2014)



Fuente: SIEDCO - cálculos FIP.

### 5.3. Horas (agrupadas)

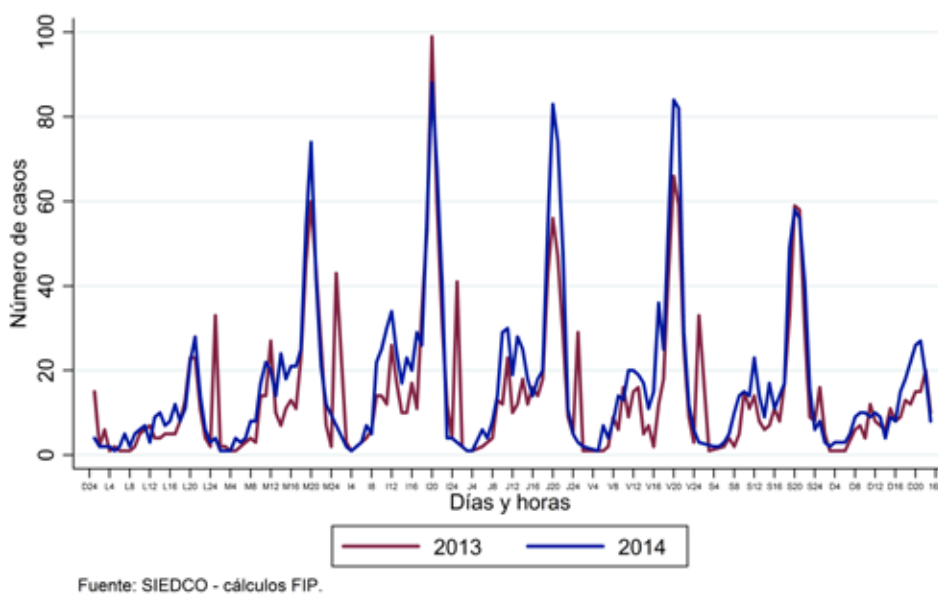
Gráfica 41. Series de hurto a motocicletas agrupados por horas (2007-2014)



### 5.4. Días y horas

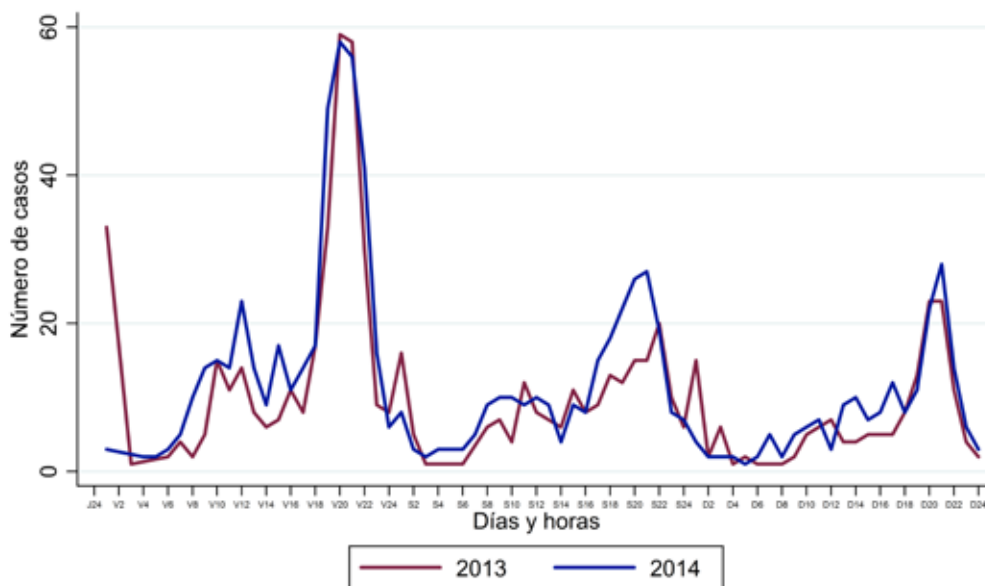
#### 5.4.1. Semana completa

Gráfica 42. Comparación de series de hurto a motocicletas por días y horas durante la semana (2013-2014)



5.4.2. Fin de semana

Gráfica 43. Comparación de series de hurto a motocicletas por días y horas en el fin de semana (2013-2014)



Fuente: SIEDCO - cálculos FIP.

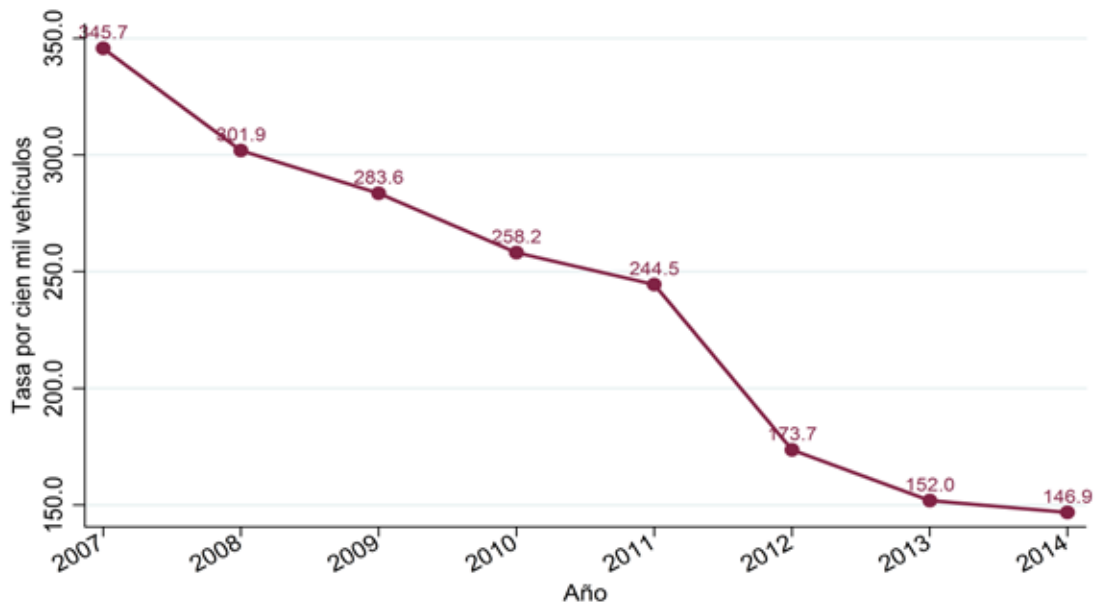
6. Hurto a vehículos

Gráfica 44. Evolución del hurto a vehículos en Bogotá (2007-2014)



Fuente: SIEDCO - cálculos FIP.

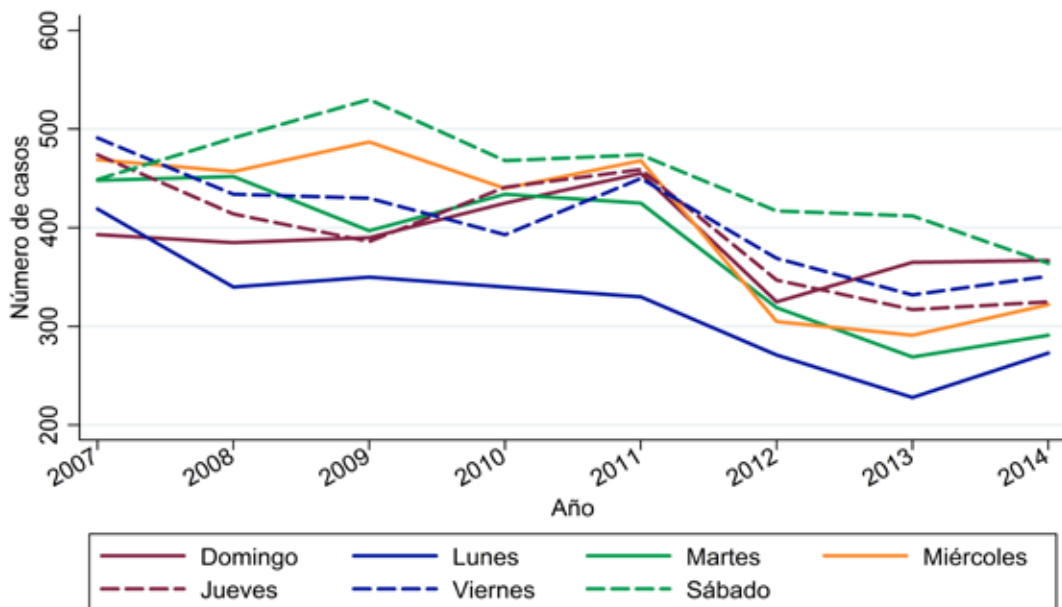
Gráfica 45. Evolución de la tasa de hurto a vehículos en Bogotá (2007-2014)



Fuente: SIEDCO y Observatorio Ambiental de Bogotá - cálculos FIP.

## 6.1. Días de la semana

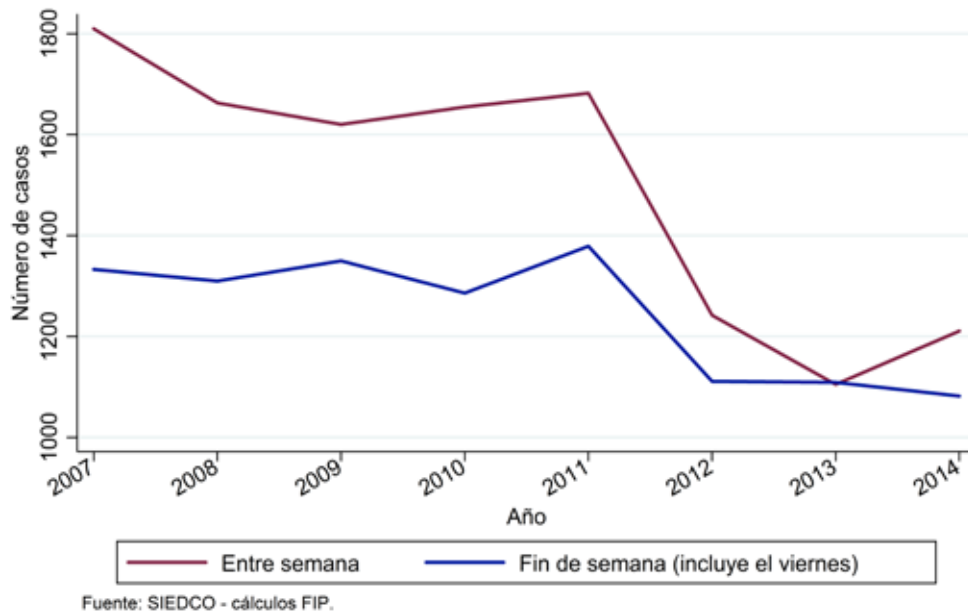
Gráfica 46. Series de hurto a vehículos por día de la semana (2007-2014)



Fuente: SIEDCO - cálculos FIP.

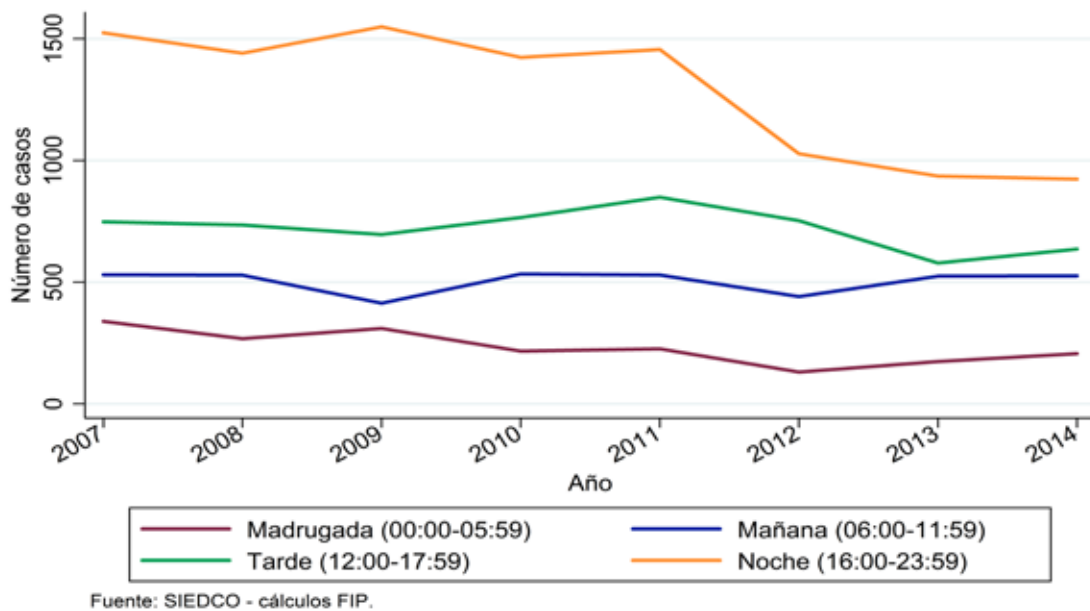
## 6.2. Entre semana vs. Fin de semana

Gráfica 47. Series de hurto a vehículos por días entre semana y fin de semana (2007-2014)



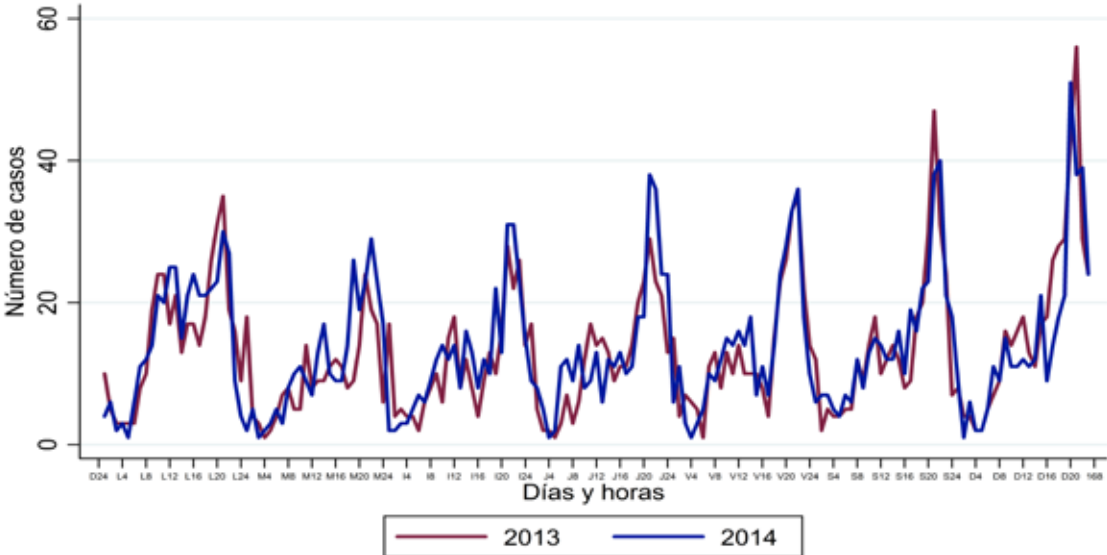
## 6.3. Horas (agrupadas)

Gráfica 48. Series de hurto a vehículos agrupados por horas (2007-2014)



6.4. Días y horas  
6.4.1. Semana completa

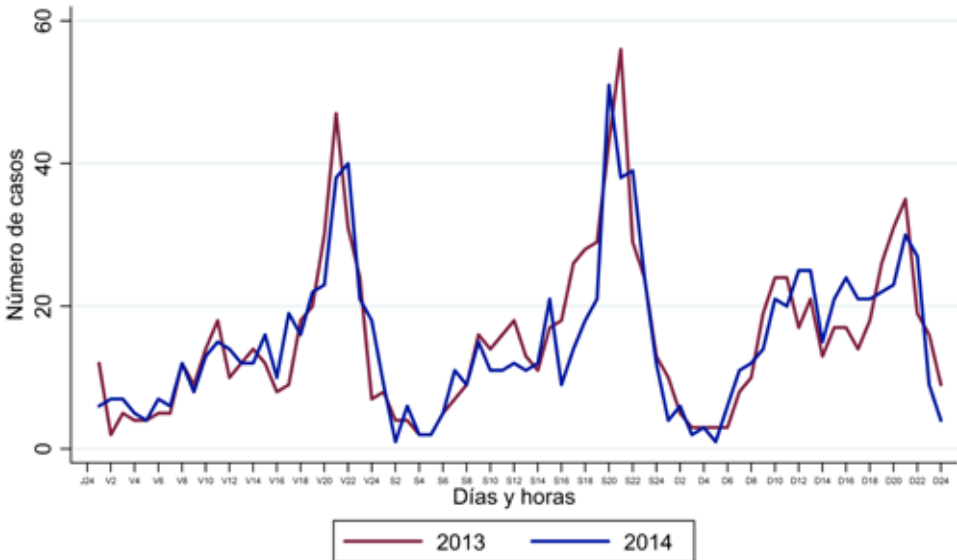
Gráfica 49. Comparación de series de hurto a vehículos por días y horas durante la semana (2013-2014)



Fuente: SIEDCO - cálculos FIP.

6.4.2. Fin de semana

Gráfica 50. Comparación de series de hurto a vehículos por días y horas en el fin de semana (2013-2014)



Fuente: SIEDCO - cálculos FIP.

# Análisis multitemporal de los delitos

Este anexo contiene el análisis del comportamiento espacial de los seis delitos, teniendo como unidad de estudio el barrio<sup>9</sup> y empleando la metodología de identificación de *hot spots* y un criterio de vecindad de primer orden (barrios que comparten fronteras). Se realizaron dos tipos de análisis para cada delito: el comportamiento de 2014 frente al agregado 2008 – 2013, y el comportamiento a lo largo del día (madrugada, mañana, tarde y noche) en el 2014.

## Comparativo 2014 frente al agregado 2008 – 2013

En este primer análisis se compararon los barrios donde se concentraron los delitos entre el 2008 y el 2013 y los barrios donde

se concentró en 2014. Este análisis permitió identificar cuatro grupos de barrios<sup>10</sup>:

1. Barrios donde persisten altos niveles de concentración del delito en los dos periodos (2008 - 2013 y 2014).
2. Barrios donde el nivel de concentración fue medio o bajo entre 2008-2013 y alto en 2014.
3. Barrios donde el nivel de concentración fue alto entre 2008 – 2013 y medio o bajo en 2014.
4. Barrios que durante los periodos de análisis tuvieron bajos o nulos niveles de concentración.

Delito	1	2	3	4
Homicidio	208	148	98	5357
Hurto Comercio	129	80	139	5463
Hurto moto	168	381	129	5133
Hurto Personas	295	58	79	5379
Hurto vehículo	239	199	130	5243
Lesiones Personales	359	162	77	5213

En el mapa no. 7 se muestran los barrios más críticos de Bogotá. Para ello se estableció una escala de 0 a 6, donde 6 indica los barrios donde se concentran los seis delitos, 5 donde se concentran cinco delitos y

así sucesivamente hasta llegar a 0 donde la concentración delictiva es nula (no indica inexistencia de delitos, sino bajos niveles de concentración).

9. De acuerdo con la división barrial de la Secretaría Distrital de Planeación.

10. Ver anexo XX. Grupos de barrios: 1, color naranja; 2, color morado; 3, color verde y 4, sin color.

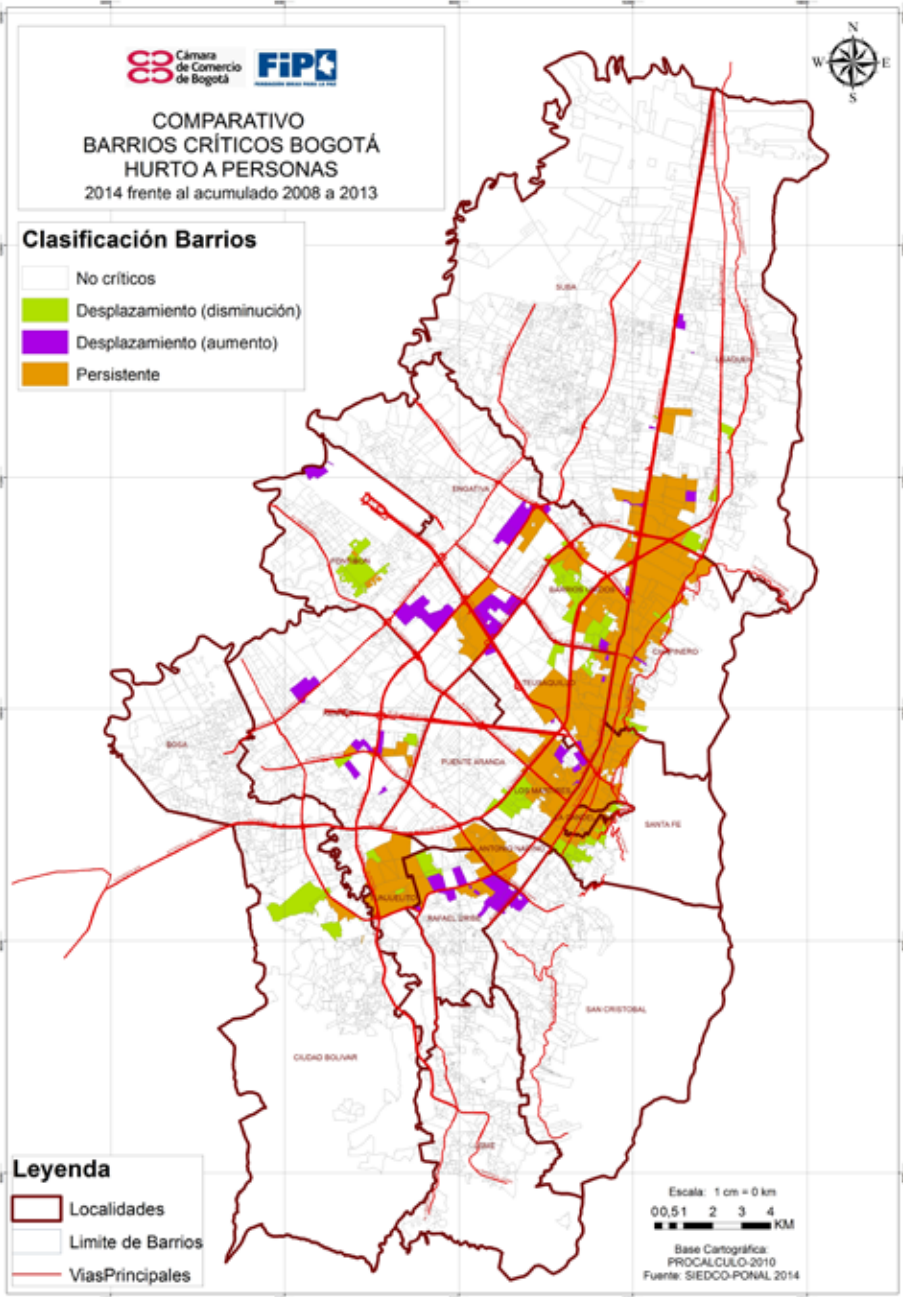


# Análisis del comportamiento delictivo durante el día (2014).

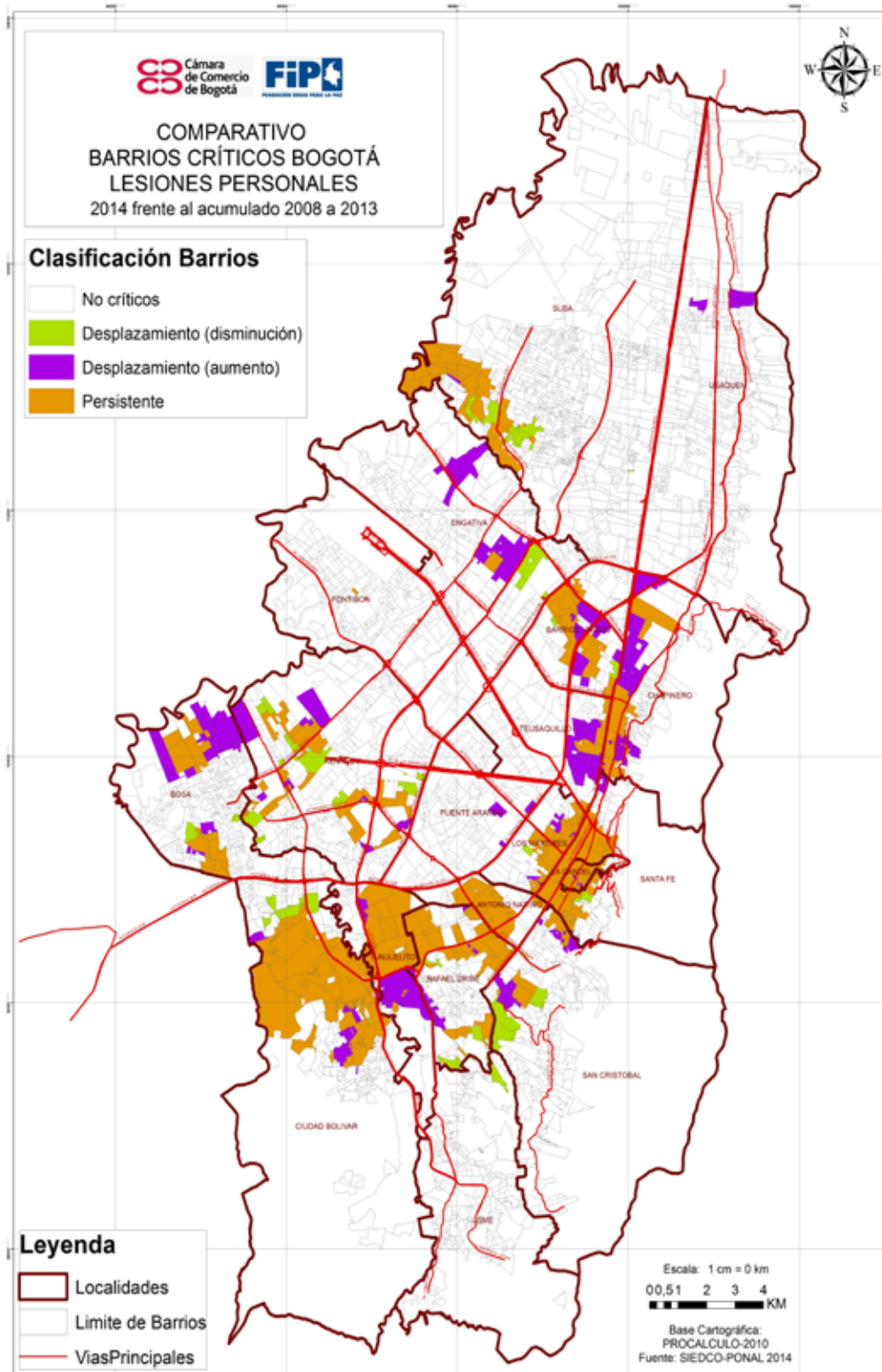
En este apartado se expone la concentración temporal de los seis delitos (mañana, tarde, noche y madrugada). El análisis evidenció

que el delito es dinámico a lo largo del día. Se observaron zonas comunes a lo largo del día y otras, para cada segmento horario.

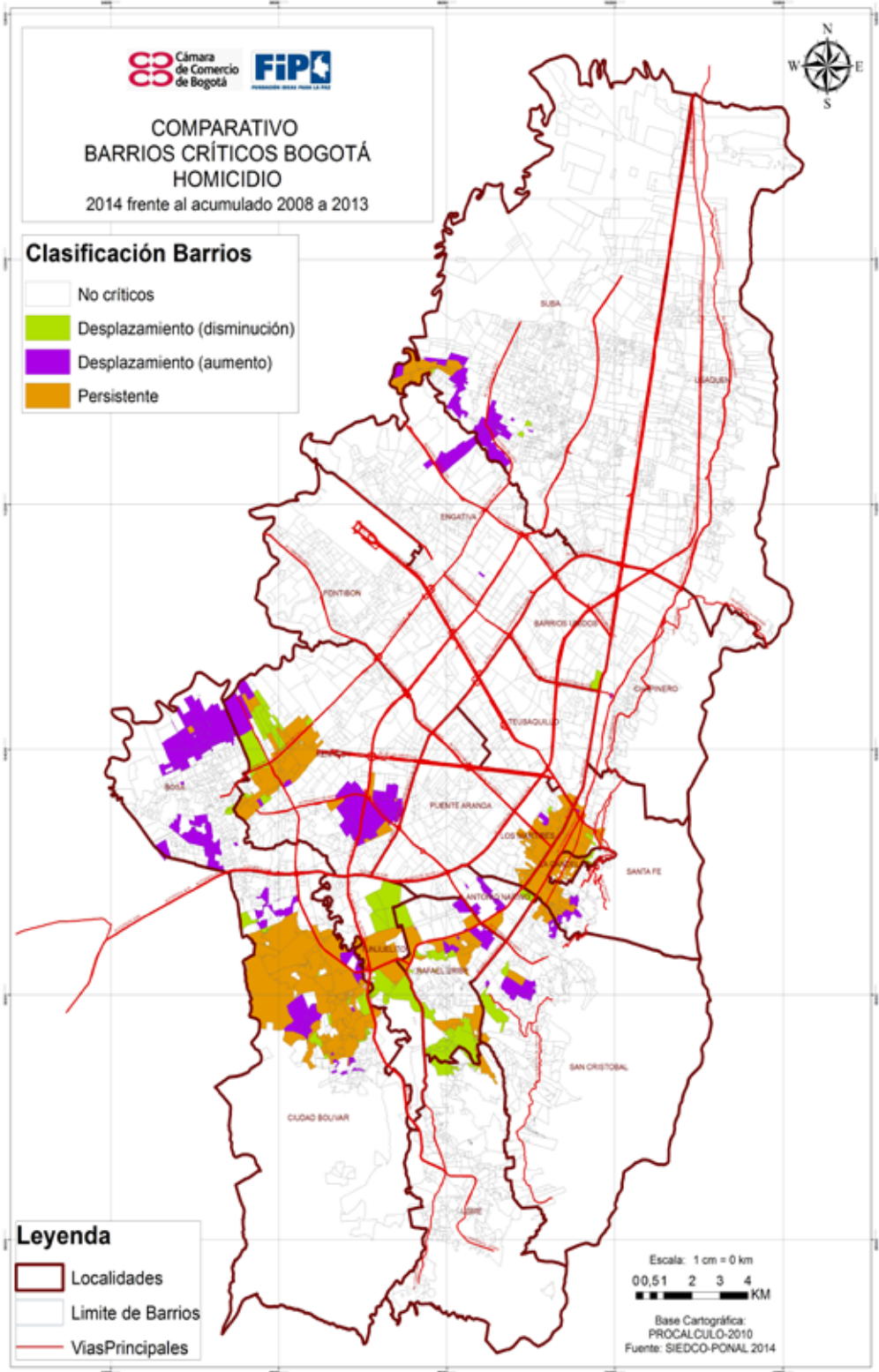
## 7. Hurto a personas. Comparativo 2008 – 2013 y 2014



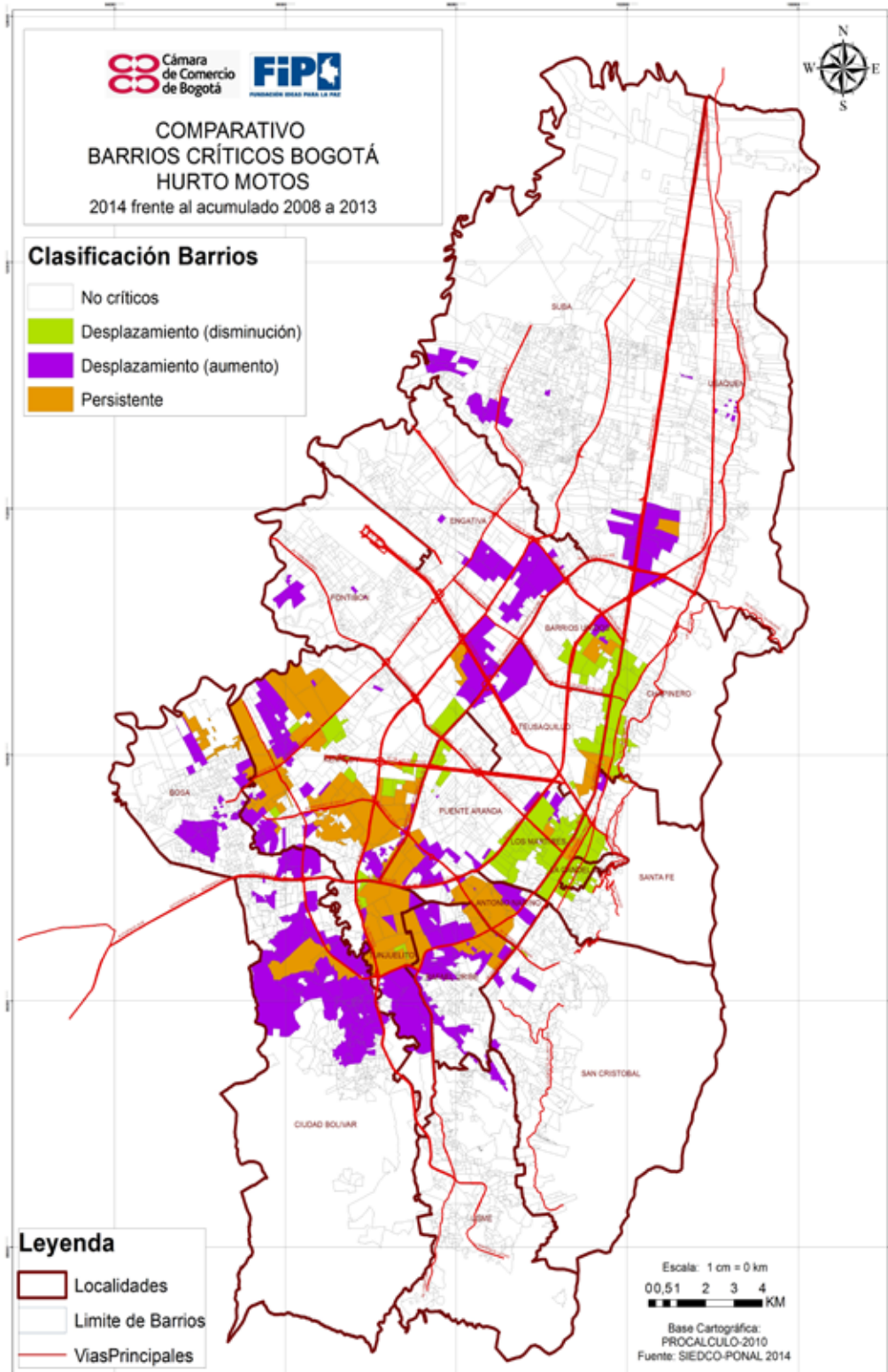
## 8. Lesiones personales. Comparativo 2008 – 2013 y 2014.



# 9. Homicidios. Comparativo 2008 – 2013 y 2014.



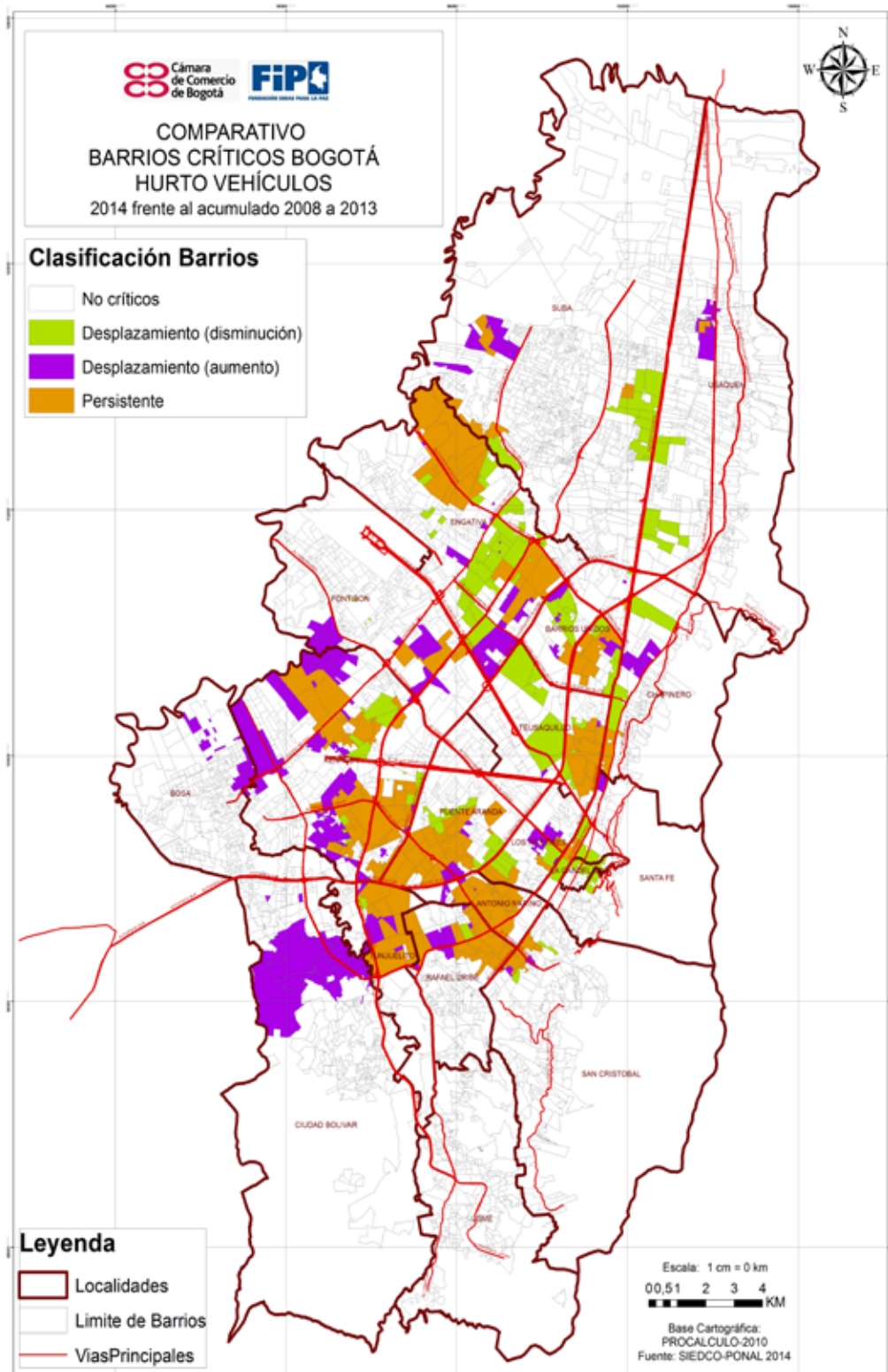
## 10. Hurto a motos. Comparativo 2008 – 2013 y 2014.







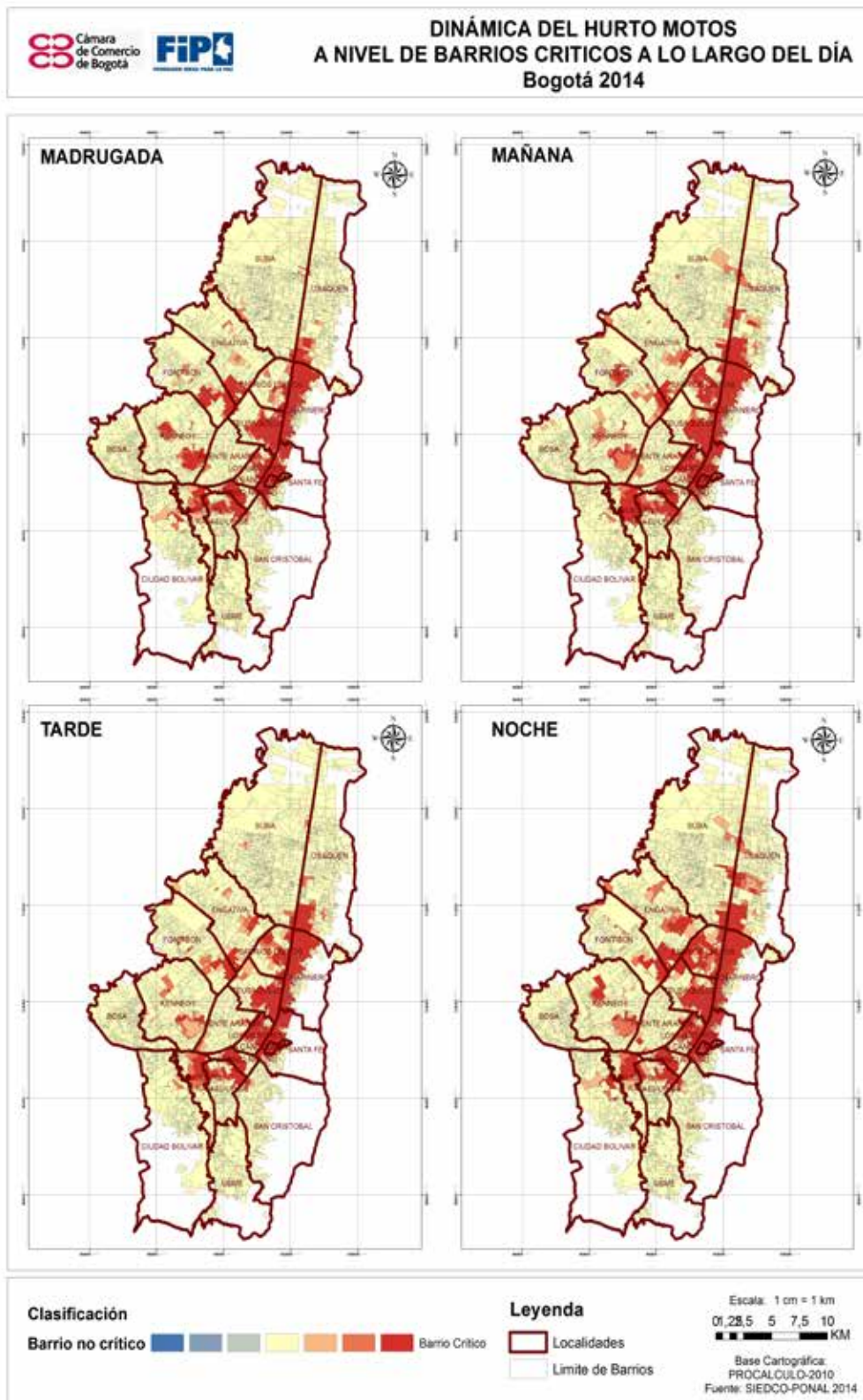
## 12. Hurto a vehículos. Comparativo 2008 – 2013 y 2014.





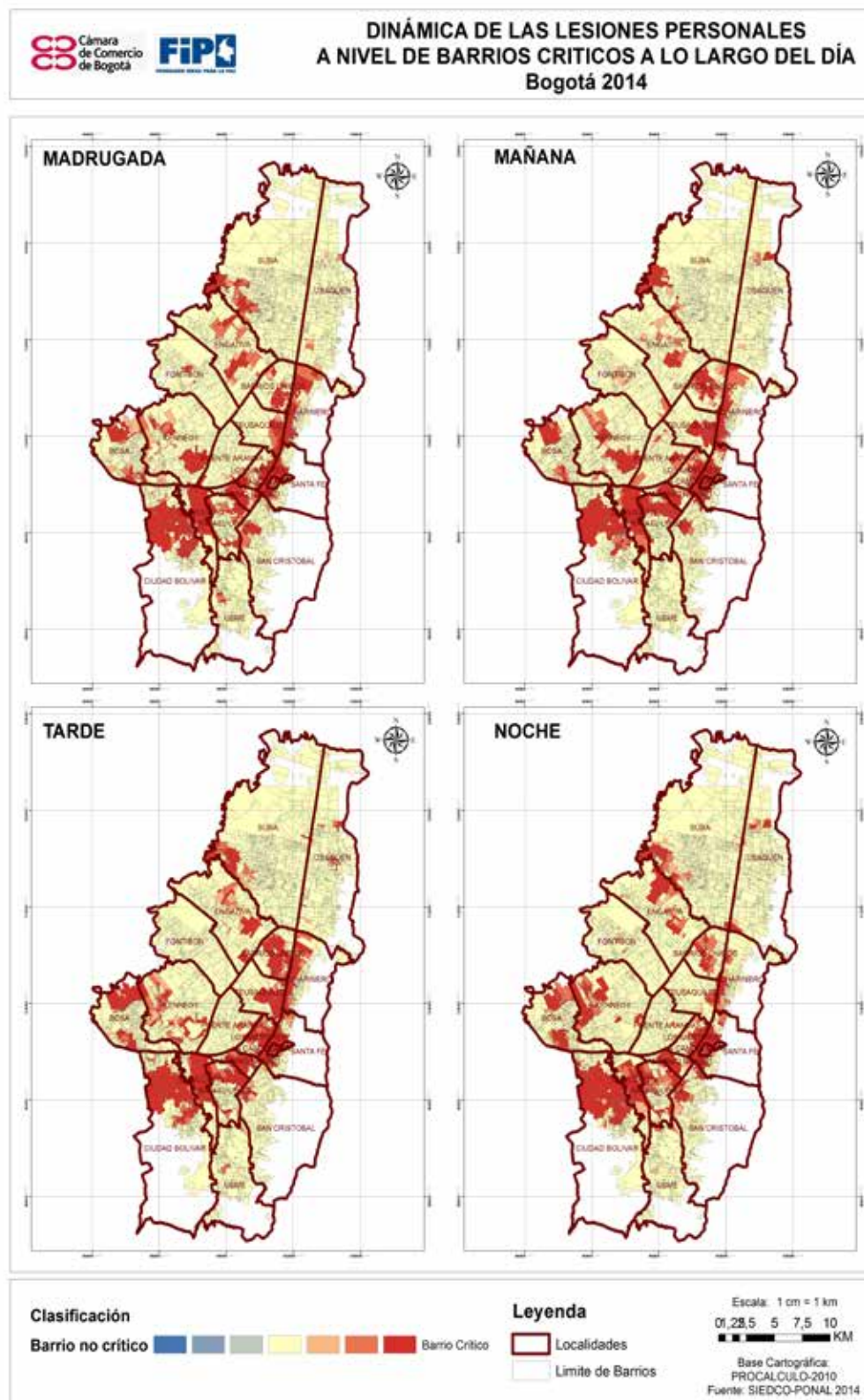


## 14. Hurto a personas. Concentración horas del día.

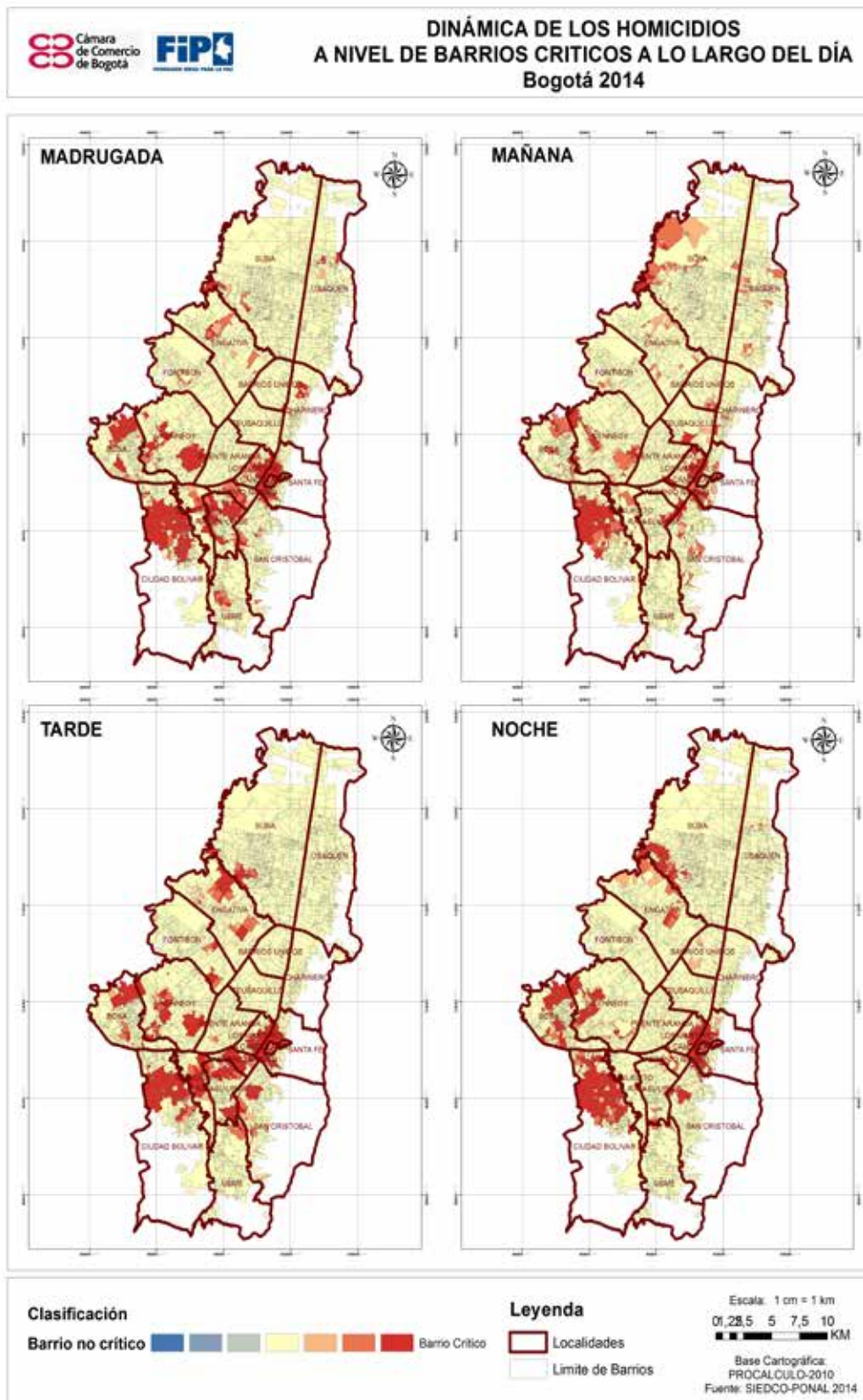




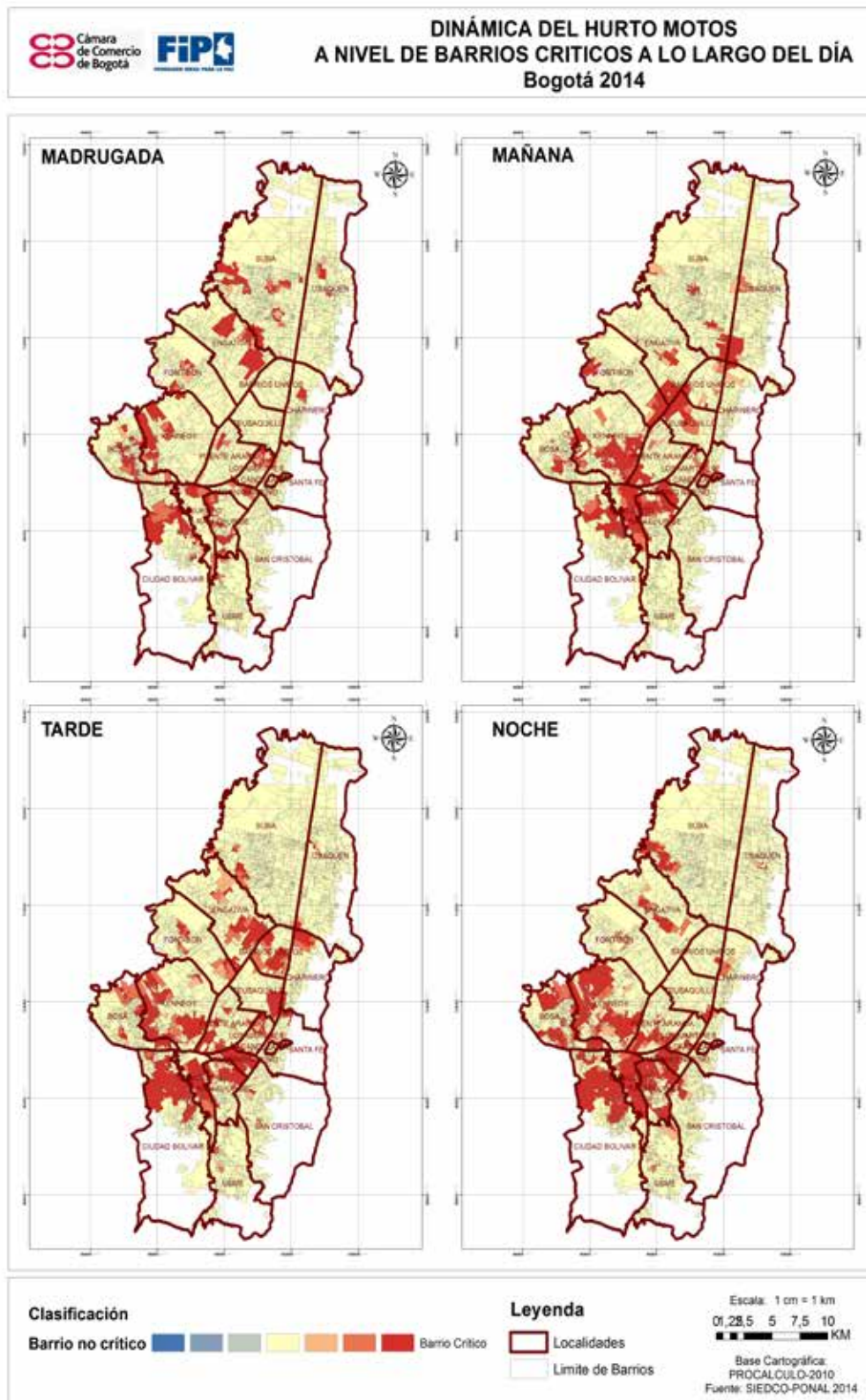
## 15. Lesiones personales. Concentración horas del día.



## 16. Homicidio. Concentración horas del día.



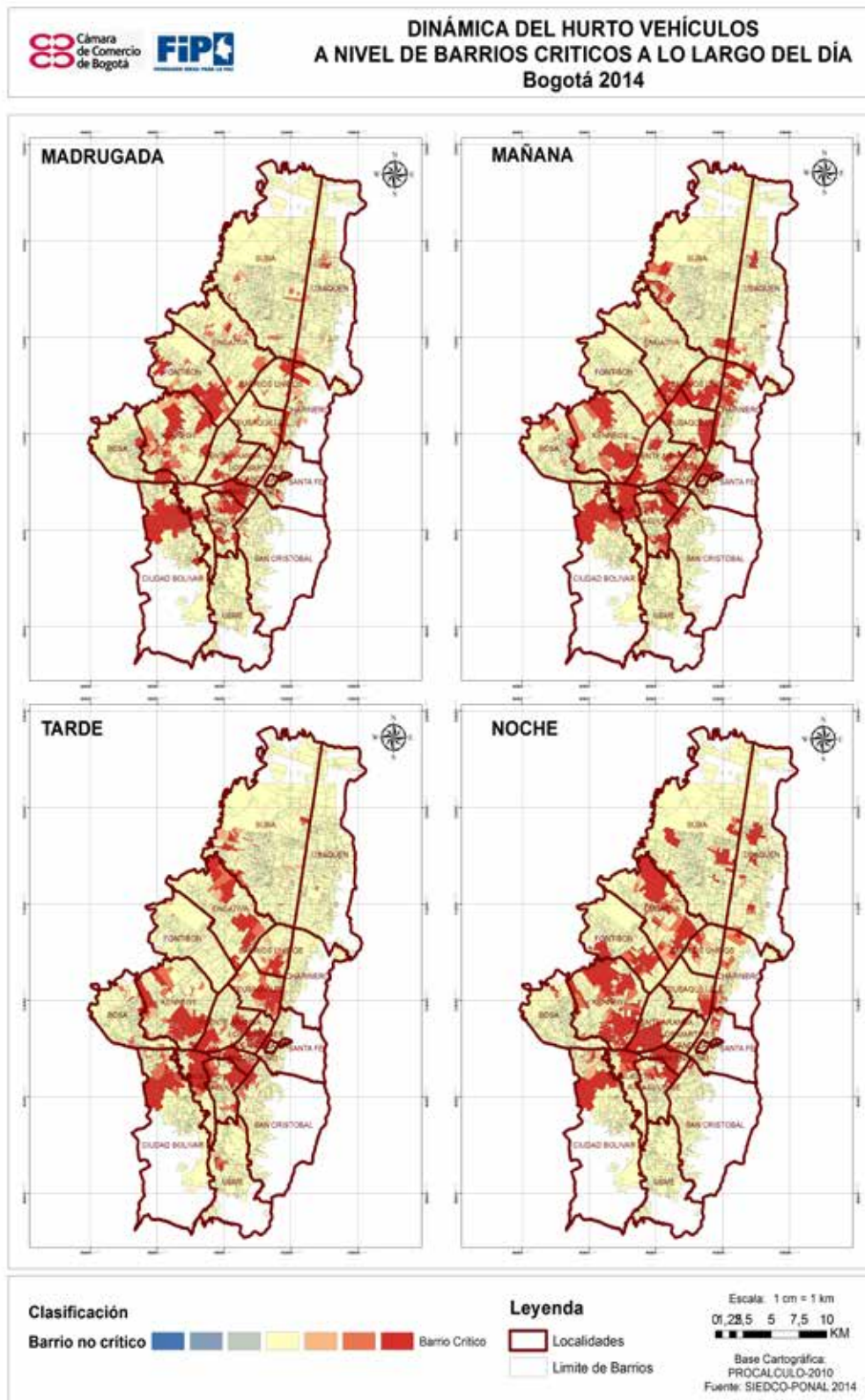
## 17. Hurto a motos. Concentración horas del día.







## 19. Hurto a vehículos. Concentración horas del día.



## 20. Listado de barrios donde históricamente se han concentrado los seis delitos.

	Barrios con concentración persistente
	Barrios con concentración emergente

Localidad	Barrios	Homicidio	H. Comercio	H. Motos	H. Personas	H. Vehículos	Lesiones
Antonio Narino	Urbanizacion Bosques Del Restrepo III Sector						
	Centro Federico LLeras						
	Talleres Automotriz						
	Hospital San Juan de Dios						
	Luna Park II Sector						
	Servicios Docentes						
	Colegio Nuestra Señora de la Sabiduria						
	San Jose Sur (LLano de Mesa)						
	El Cairo						
	Urbanizacion Fucha y Sociego						
	Urbanizacion El Sociego						
	Urbanizacion Sociego Norte						
	Urbanizacion Fucha						
	Veinte de Julio						
	La Fragueta Zona Invasada						
	Villa Mayor						
	Los Sauces (San Jorge Central III Sector)						
	Santa Matilde I Sector						
	Sena						
	Barrio San Jorge Central						
	Barrio La Fragua						
	Barrio La Fragua						
	Bravo Paez						
	Barrio Santiago Pérez						
	Barrio Inglés						
	Barrio Cervantes						
	Asociacion Distrital de Educadores						
	Residencias Monseñor Camargo						

Localidad	Barrios	Homicidio	H. Comercio	H. Motos	H. Personas	H. Vehículos	Lesiones
Antonio Narino	Luna Park I Sector						
	Urbanizacion Tanque de Santa Lucía						
	El Centenario						
	Luna Park II Sector						
	Barrio Restrepo						
	Santa Isable IV Sector Urbanizacion						
	Villa del Rosario						
	Urbanización Villa Sonia						
	Urbanización La Fragua						
	Barrio Santiago Pérez						
	Ciudad Berna (Urbanizacion Fucha )						
	El Centenario						
	Unidad Universitaria del Sur de Bogota						
	Urbanizacion Golconda						
	Urbanizacion Santander						
	Urbanizacion La Fraguita						
	Cementerio del Sur						
	Desarrollo el Restrepo						
	Cinco de Noviembre Urbanizacion						
	Cinco de Noviembre Urbanizacion						
	Villa Mayor						
	Barrio Restrepo Sector Luna Park						
	Ciudad Jardín del Sur						
	Parque Olaya						
	Olaya Herrera						
	Santa Elena						
	Santa Isabel V Sector I y II Etapa Urbanizacion						
	Centro Único de Recepción de Niños						
	Barrio San Jorge Central II Sector						
	Hospital de La Misericordia						
Recodo del Restrepo Desarrollo							
Santa Isabel del Restrepo							
Rubio Santander							
Escuela General Santander							

Localidad	Barrios	Homicidio	H. Comercio	H. Motos	H. Personas	H. Vehículos	Lesiones
Antonio Narino	San Antonio						
	Bodegas Alfonso Corredor y Sucesores (Stoler)						
	El Portal de la Fragua						
	Urbanizacion Portal del Restrepo						
	Colegio Parroquial de la Valvanera						
	Santa Catalina						
	Agrupacion de Vivienda San Bernardo						
	Barrio Restrepo						
	Avda 1 # 18-39-45-89						
	Sena Centro Nacional						
Barrios Unidos	Urbanización Entrerrios						
	Urbanización Alma Industrial Ltda						
	Urbanización La Castellana Sector Norte						
	Metrópolis						
	Barrio Simón Bolívar						
	Alkosto						
	San Fernando Occidental						
	Urbanización El Chico						
	Urbanización Virrey Solis						
	Antiguo Batallón Militar						
	Barrio Chico Norte III Sector						
	Barrio Chapinero Central						
	Urbanización La Merced						
	Polideportivo El Salitre						
	Urbanizacion Los Heroes						
	Hospital Lorencita Villegas de Santos						
	Urbanizacion San Felipe						
	Urbanizacion San Miguel						
	La Aurora						
	Urbanización Los Alcazares						
	Parque Simón Bolívar						
	Ciudadela de Los Parques						
Urbanización Las Avenidas							
Barrio La Porciúncula							



Localidad	Barrios	Homicidio	H. Comercio	H. Motos	H. Personas	H. Vehiculos	Lesiones
Barrios Unidos	La Paz						
	Barrio La Paz						
	Urbanizacion Antiguo Country Club						
	Centro Residencial Avenida Chile						
	Comerciantes Unidos						
	Urbanizacion Santa Sofia						
	Urbanizacion Colombiana Capitalizacion Ii Sector						
	Barrio Doce De Octubre						
	Agrupacion De Vivienda Santa Monica Oriental						
	Urbanizacion Colombiana De Capitalizacion Iii Sect						
	Urbanizacion Gaitan						
	Urbanizacion Los Libertadores						
	Gaitan Barrio						
	San Fernando						
	Urbanizacion Los Pinos						
	La Libertad						
	Colegio De Las Niñas H:h Hijas De San Jose						
	Conjunto Residencial Doce De Octubre						
	Barrio Chapinero Norte						
	Agrupacion Residencial Santa Eufracia						
	Urbanizacion La Castellana						
	San Luis Sector Oriental						
	Urbanizacion Santa Margarita						
	Urbanizacion 7 De Agosto						
	Barrio Quinta Camacho						
	La Concepcion						
Urbanizacion Versalles							
La Esperanza							
Urbanizacion Quinta Mutis							
Baquero							
Bosa	Desarrollo Nuestra Señora De La Paz Iv Sector						
	Urbanizacion Shalom						
	Nuestra Señora De La Paz Sector Villa Esperanza						
	Desarrollo Nuestra Señora de La Paz Esmeralda						

Localidad	Barrios	Homicidio	H. Comercio	H. Motos	H. Personas	H. Vehículos	Lesiones
Bosa	Desarrollo Argelia II						
	Desarrollo Xochimilco						
	Desarrollo Villa de Suaita						
	Desarrollo La Paz						
	Urbanización Portales de San Jose						
	Villa Karen						
	Santa Fe III Sector						
	El Corzo						
	Barrio Campo Hermoso						
	El Porvenir Parcela 23						
	El Recuerdo						
	Finca La Cecilia						
	Zona Reserva de EAAB						
	Desarrollo Nuevo Chile						
	Villa Del Rio II - VII Etapas						
	Santa Barbara						
	Santa Fe						
	Urbanización La Margarita Etapa 1A						
	Villa Esmeralda						
	Barrio El Corzo						
	La Paz II Sector						
	Desarrollo San Pedro						
	Danubio Azul I y II Sector						
	Chicala						
	Urbanización Villa Andrea (Jorge Uribe)						
	Predio Pacadar						
	Bodegas Continental						
	Urbanización Humberto Valencia						
	Desarrollo Antonia Santos						
	Grancolombiano I Sector						
	La Palestina						
	Grancolombiano II Sector						
	Urbanización Humberto Valencia II						
	El Anheló						

Localidad	Barrios	Homicidio	H. Comercio	H. Motos	H. Personas	H. Vehiculos	Lesiones
Bosa	Desarrollo San Pablo	■					
	Barrio San Miguel	■		■		■	■
	Ruben Galan					■	
	Barrio Brasilia Ii Sector			■		■	
	Desarrollo Las Margaritas Iii						■
	Finca La Esperanza			■		■	
	Finca La Esperanza			■			
	Las Margaritas I Y Ii	■		■			■
	Urbanización Betania			■		■	
	Urbanización Betania			■		■	
	Granja El Rinconcito	■					■
	Barrio San Bernardino Xvii	■					
	Barrio San Bernardino Xix						■
	Santa Ines	■					■
	Chicala			■		■	
	Martinica			■		■	
	Villa Alegria	■		■			■
	Desarrollo Triangulo De Las Materas	■		■			■
	Las Luces			■			
	Macarena La Y Yuli Fernanda			■			
	Urbanización Piamonte I Sector	■		■			■
	Barrio Los Naranjos El Retazo	■		■			■
	Barrio Brasill Ii Sector					■	
	Santa Marta	■		■			■
	Desarrollo Villa Alegre	■		■		■	■
	Urbanización Piamonte Ii Sector			■			■
	Desarrollo Brasilia I Sector			■		■	
	Desarrollo Brasilia I Sector					■	
	Desarrollo Bosa Linda (Hidelbrando Olarte)			■			
	Villa Zarzamora			■			■
	Predio Samaria			■			
	Lote Doleogras S.A.			■			■
Urbanización Olarte			■				
Carboquímica Ltda			■				

Localidad	Barrios	Homicidio	H. Comercio	H. Motos	H. Personas	H. Vehículos	Lesiones
Bosa	El Recreo						
	Ciudadela El Recreo Etapas 3A-3B						
	El Porvenir San Luis						
	Barrio Arboleda						
	Ciudadela El Recreo Etapas 1A-1B-2A						
	Centro de Salud y Escuela						
	Desarrollo El Porvenir Sector Inducas						
	Santiago de las Atalayas						
	El Rincón de Bosa						
	Predio Cartagenita						
	Desarrollo Nueva Granada V Sector						
	Urbanización El Tanque						
	Conjunto Residencial La Granjita						
	Desarrollo Nueva Granada II Sector						
	Urbanización Villa Bosa Barrio Nueva Granada						
	Nueva Granada II Sector						
	Urbanización Nueva Granada						
	Llano de Bosa (San Eduardo)						
	Desarrollo San Pablo II Sector						
	Predio Gibraltar						
	Ciudadela El Porvenir						
	La Granjita						
	La Amistad Bosa						
	Las Margaritas						
	Pablo VI						
	Urbanización Gecolsa						
	Topluz						
	Fábrica General Electric						
	Danubio III						
	Urbanización Nueva Roma Última Etapa						
	Carlos Albán Holguín Sector Israelita						
	Barrio Jaqueline						
	Urbanización San Pablo						

Localidad	Barrios	Homicidio	H. Comercio	H. Motos	H. Personas	H. Vehículos	Lesiones
Chapinero	Chicó Reservado II Sector		■		■		
	Barrio Bosque Calderon				■	■	■
	Chicó Reservado I Sector				■		
	Urbanización Chicó Norte		■		■		
	Barrio Marly		■		■	■	■
	El Retiro		■		■		
	Parque Nacional				■		
	Urbanización EL Polígono		■		■	■	■
	Çrboretum				■		
	Barrio Pardo Rubio		■		■		■
	Urbanización América				■		■
	Desarrollo Urbanístico Arbos I y II				■		■
	Clínica Marly		■		■		■
	Barrio María Cristina				■		
	Fondo Rotatorio		■		■		■
	Barrio El Retiro				■		
	Lago de Chapinero		■		■		■
	Urbanización El Refugio				■		
	Villa Andina		■		■		
	Barrio El Retiro		■		■		
	Gimnasio Moderno				■	■	
	Urbanización Camelia				■		■
	Panorama				■		■
	Barrio El Espartillal		■		■		■
	Barrio El Nogal		■		■	■	
	Urbanización Ordóñez Ceballos				■		
	Urbanización Vela Vergara				■		■
	Seminario Mayor de Bogota				■		
	Urbanización El Retiro		■		■		■
	Barrio Sagrado Corazón		■		■	■	■
Barrio Sucre				■	■	■	
La Cabrera		■		■			
Parque Nacional				■			
Pardo Rubio				■		■	

Localidad	Barrios	Homicidio	H. Comercio	H. Motos	H. Personas	H. Vehículos	Lesiones
Chapinero	Barrio Siberia Central				■		■
	San Martín de Porres				■		
	Barrio Sucre		■	■	■	■	■
	Barrio Mariscal Sucre				■		■
	Urbanización Chicó Chicó				■		
	Museo El Chicó		■		■		
	Parque Residencial Cramer 45				■		■
	Universidad Javeriana		■		■		■
	Barrio Pardo Rubio				■		
	Urbanización Arzobispo				■		■
	Minerva				■		
	Bosque de Reyes		■		■		■
	Barrio Granada				■		
	Colegio las Belemitas				■		
	Urbanización Chantilly	■	■		■		■
	Barrio Los Rosales				■		
	Bellavista				■		
	Centro Comercial Av. Chile			■	■		■
	Urbanización Mariana				■		
	Iglesia de la Porciúncula				■		
Urbanización Gratamira				■			
Urbanización El Castillo				■			
Urbanización Las Acacias				■			
Chipre				■			
Barrio La Salle			■	■		■	
Ciudad Bolívar	María Cano			■			
	Balmoral II Etapa					■	
	Cerros del Sur	■					
	Urbanización Madelena III y IV Sector			■			
	Barrio Perdomo Alto	■					
	Recebera Santa Rita	■					
	Caracolí	■		■		■	■
	Urbanización Casa Linda			■		■	■
	Las Vegas de Potosi	■		■		■	■

Localidad	Barrios	Homicidio	H. Comercio	H. Motos	H. Personas	H. Vehículos	Lesiones
Ciudad Bolívar	Estacion de Servicio						
	Juán José Rondón Sector La Casona						
	Urbanización Bosques de La Candelaria						
	Candelaria La Nueva II Sector 2 Etapa						
	Candelaria La Nueva II Sector 1 Etapa						
	Florida Sur Alto						
	Barrio Quiba						
	Barrio El Tesoro						
	Barrio El Mirador						
	Mirador El						
	Barrio Bella Flor Sur						
	Lote Illimani						
	Sierra Morena						
	Urbanización San Francisco						
	Santa Viviana Sector Vista Hermosa						
	Bonanza Sur						
	Urbanización La Milagrosa						
	Santa Viviana						
	Santa Viviana Sector Vista Hermosa						
	Guatiquia Urbanización						
	La Union - Divino Niño						
	Acacias Sur						
	La Colmena						
	Desarrollo San Fernando Sur						
	Millan Los Sauces						
	Urbanización Los Centauros						
	Millan Los Sauces						
	Sauces - Hortalizas - Recuerdo						
	San Luis						
	Las Delicias del Sur						
Juan Pablo II							
Urbanización Guatiquia II Sector							
Centro Salesiano Don Bosco Obrero							
Desarrollo Alfa							

Localidad	Barrios	Homicidio	H. Comercio	H. Motos	H. Personas	H. Vehículos	Lesiones
Ciudad Bolívar	Cra 18R N° 74B-67 Sur	■					
	Desarrollo Vista Hermosa	■					■
	El Povenir Lote 1 y 2	■		■			■
	Desarrollo Casaloma II	■					
	Villas del Progreso	■					■
	Colegio Cooperdomo	■					
	Las Canteras			■			■
	Barrio Naciones Unidas	■		■			■
	Naciones Unidas Sector Chaparro	■					
	Desarrollo Cedritos Del Sur III Sector	■					■
	Cedritos Sur	■					
	Cedritos del Sur II	■					
	La Cabaña	■					
	La Carbonera						■
	La Carbonera II						■
	San Antonio Mirador	■					
	Desarrollo Santo Domingo						■
	Jerusalén	■		■		■	■
	Urbanización Manuela Beltrán	■		■		■	■
	Candelaria La Nueva I Sector	■				■	■
	Arborizadora Alta	■		■		■	■
	Predio La Azotea	■		■		■	■
	Villa Candelaria (Ciudadela San Simón II)	■		■		■	■
	Perdomo Alto						■
	Urbanización El Ensueño			■			■
	Peñón del Cortejo III Sector						■
	Buena Vista Sector A	■					
	Ciudadela San Simón					■	■
	La Alameda del Sur	■		■			■
	Juan José Rondón	■		■		■	■
	El Paraiso	■					
	Urbanización El Peñón del Cortijo	■		■			■
Cooperativa de Vivienda Ismael Perdomo	■						
Desarrollo Acacias IV			■				



Localidad	Barrios	Homicidio	H. Comercio	H. Motos	H. Personas	H. Vehículos	Lesiones
Ciudad Bolívar	Desarrollo Domingo Lain II (Condominio El Bosque)						
	Gibraltar Barrio						
	Desarrollo Marandú						
	Bershire de Colombia S.a.						
	Lote Cll 61 B Sur						
	La Herradura						
	Ladrillos El Triunfo Ltda						
	Puerta al LLano						
	Acacias III Parte Baja						
	Santa Inés Barrio La Acacia						
	Gibraltar Barrio						
	Urbanización La Palmera						
	Desarrollo Integral India Catalina						
	San Isidro Sector Carboneras						
	Vista Hermosa						
	Desarrollo Las Manitas						
	Bellavista (Lucero Alto)						
	Plaza de Mercado Luceros						
	Rincón de La Estancia						
	Balmoral I Etapa						
	Porvenir de La Estancia						
	Desarrollo Álvaro Bernal Segura						
	La Esmeralda Sur						
	Desarrollo Mirador - Nutibara						
	La Florida Sur						
	Desarrollo Álvaro Bernal Segura						
	Lote de Terreno Cra 17F N° 70A-39 Sur						
	Desarrollo La Estrella del Sur						
	La Florida Sur						
	El Satélite						
Los Andes Sector V Nutibara							
Lote B. El Potrero Cra 17F Cll 70A							
Urbanización Las Quintas del Sur							
Ladrillera Huertas							

Localidad	Barrios	Homicidio	H. Comercio	H. Motos	H. Personas	H. Vehículos	Lesiones
Ciudad Bolívar	Urbanización Galicia	■		■			
	Domingo Lain III	■					
	Desarrollo Domingo Lain I (José Domingo Lain)	■		■			
	Lucero Medio	■		■			■
	Lucero Sur Bajo	■		■			■
	El Castillo	■		■			■
	La Alameda	■		■			■
	Desarrollo Vista Hermosa Sector El Capri	■					■
Engativá	Bochica III					■	
	Bachue II					■	
	Garcés Navas					■	
	Palo Blanco			■	■	■	
	Veracruz	■		■			
	Metrópolis		■	■			
	La Estrada			■		■	
	Molinos de Viento					■	■
	El Laurel					■	
	San Joaquín Norte					■	
	Colegio República de Colombia					■	
	Santa Raquel I					■	
	Bellavista					■	
	Villas del Madrigal					■	
	Peña La Estrada		■	■		■	
	La Marcela					■	
	Av 68		■				
	Bochica					■	■
	Portal del Mortiño	■				■	■
	Acapulco			■		■	
	Bodegones de La 68			■			
	Agrupacion de Vivienda Medal Hermanos			■			
	Exito			■	■		
Santa María del Lago			■		■	■	
San Jose de Las Granjas						■	
El Porvenir y El Dieguin						■	

Localidad	Barrios	Homicidio	H. Comercio	H. Motos	H. Personas	H. Vehículos	Lesiones
Engativá	Predio El Jardín						
	Lote Urapan 1						
	Predio Proventura y Jafane						
	Conjunto Residencial Portal de Burgos						
	Bonanza						
	El Salitre Sector Luis María Fernández						
	Pedregal						
	Ciudad Honda						
	La Estrada Sur						
	Normandía I Sector						
	Predio Onix						
	El Cedro						
	Bosque Popular						
	El Cortijo						
	Jardín Botánico José Celestino Mutis						
	Los Cerecitos						
	Santa Raquel III						
	San Joaquín						
	Estradita Oriental						
	La Estradita						
	Villas de Granada						
	Boyacá						
	Las Ferias						
	El Pinar de Los Álamos						
	Ingruma						
	La Jauja Lote B						
	Protela						
	Carrefour						
	Conjunto Residencial Condado de Tabora						
	Torrecampo						
	El Pinar De Los Alamos II						
	Ciudad Salitre Spmz I 16-17-22-23						
	Predio La Esperanza						
El Granadillo							

Localidad	Barrios	Homicidio	H. Comercio	H. Motos	H. Personas	H. Vehículos	Lesiones
Engativá	Portales de San Antonio					■	
	Tabora						■
	Clarita			■			■
	Santa Helenita			■			■
	San Marcos			■			
Fontibon	Urbanización La Estancia			■			
	Urbanización Boston				■		
	Conjunto Residencial y Comercial Boston Reservado				■		
	Colegio Departamental Integrado de Fontibón				■		
	Barrio San Pedro					■	
	Desarrollo Villa Beatriz			■	■		■
	Antigua Ltda El Chango			■			
	Urbanización Modelia					■	
	Urbanización Ayuelos I Etapa					■	
	Ciudad Ayuelos Etapas II, III, IV, y V				■	■	
	Urbanización Modelia Sector E				■	■	
	Barrio Pueblo Viejo				■		
	Barrio Las Navetas				■		
	Navarra			■			
	Urbanización El Jordán II Sector			■	■		■
	Centro Internacional de Negocios			■	■	■	
	Barrio La Capellanía					■	
	Ciudadela El Salitre Etapa A			■	■		
	Barrio Villemar				■		
	Bolivia				■		
	Urbanización Modelia Sector D					■	
	Barrio Villemar				■		
	Urbanización Centro Empresarial de La Sabana					■	
	Hilanderías Fontibón				■		
	Caldas					■	
	Cundinamarca					■	
Lote Propiedad de Sofía Jiménez de Tibasosa				■	■		
Ciudad Salitre				■	■		
San Rafael					■		

Localidad	Barrios	Homicidio	H. Comercio	H. Motos	H. Personas	H. Vehículos	Lesiones
Fontibon	La Felicidad						
	El Tiber						
	Urbanización La Felicidad						
	Parque Industrial						
	Ciudad Salitre SPMZ I 25A						
	Urbanización Parque Empresarial Santa Helena						
	Urbanización Nariño						
	Finca San Luis						
	Barrio La Magdalena						
Kennedy	Lote Cra 84 N° 8B-35						
	Tocarema						
	San Marino						
	Urbanización Villa Mariana						
	El Rincón de Castilla						
	Urbanización El Castillo						
	Villa Anita						
	Desarrollo Vegas de Santana						
	Urbanización Timiza						
	Desarrollo Vegas de Santana						
	Barrio Class						
	Conjunto Residencial Guillermo Cano						
	San José Occidental						
	Urbanización Monterrey						
	Las Brisas						
	El Castillo						
	Bellavista						
	Hacienda de Techo Lote 1						
	Nueva Planta de Envases - Fabrica de Latas						
	Urbanización Ciudad Techo II						
	Ciudad Granada						
	Desarrollo El Patio III Sector						
	Urbanización Castilla						
El Triunfo							
Desarrollo El Rosario							

Localidad	Barrios	Homicidio	H. Comercio	H. Motos	H. Personas	H. Vehículos	Lesiones
Kennedy	Desarrollo Campo Hermoso						
	Tayrona						
	Urbanización Lucerna						
	Gran Britalia						
	El Portal de Abasto						
	Las Vegas						
	Timiza Celula F Lote Rf-2						
	Antena Básica Horizonte (RCN)						
	Desarrollo Villa Nelly						
	Desarrollo Villa de La Torre						
	Urbanización Lago Timiza II Etapa						
	Avenida Cundinamarca						
	María Paz						
	Urbanización Patio Bonito II Sector						
	Bavaria Techo II Sector						
	Desarrollo El Paraiso						
	Urbanización Villa Adriana						
	La Llanura Avenida Primero de Mayo						
	Conjunto Residencial Los Cristales						
	Urbanización Santa Mónica						
	Urbanización Ciudad de Techo						
	Patio Bonito I						
	Lote El Triángulo						
	Villa Hermosa						
	Desarrollo San Dionisio						
	Desarrollo Bosques de Castilla						
	Ciudad de Cali						
	Agrupacion de Vivienda Pio XII						
	Desarrollo Altamar						
	Emcoper S.A. Frigoríficos Bogotá						
	Los Naranjos						
	Desarrollo Altamar						
	Urbanización Ciudad Kennedy SPMZ 16						
	Casablanca II Etapa						

Localidad	Barrios	Homicidio	H. Comercio	H. Motos	H. Personas	H. Vehículos	Lesiones
Kennedy	Urbanización Ciudad Kennedy SPMZ 6A						
	Urbanización Villa Claudia Unidad Residencial						
	Conjunto Residencial Manuel Mejía						
	Villa Claudia						
	Agrupacion Multifamiliar Villa Emilia						
	Industrias Morgan						
	El (Apogeo Barrio Carvajal)						
	Urbanización Ciudad Kennedy SPMZ 6B						
	Emisora Kennedy						
	La Rivera						
	Jazmín Occidental						
	Almendros Tintalito Bosa						
	Urbanización Riveras de Occidente						
	Unidad Residencial Glorieta de Las Américas						
	Urbanización Ciudad Kennedy SPMZ 5						
	Barrio Hipotecho Occidental						
	Desarrollo La Igualdad						
	Lote de la Iglesia de Jesucristo de Los Santos						
	Urbanización Ciudad Kennedy Occidental SPMZ 14						
	Ciudad Kennedy Centro Integral Cafam						
	La María						
	Urbanización Ciudad Kennedy SPMZ 8						
	Desarrollo Villa Nelly III Los Alisos						
	Conjunto Residencial Bosque de Kennedy						
	Urbanización Ciudad de Kennedy Oriental						
	Barrio La Esperanza						
	Urbanización Carimagua I Sector						
	Urbanización Milenta II Sector						
	Villa Andrés						
	Urbanización Pio XII						
	Urbanización Barranquillita						
	El Saucedal						
Colegio Proxil							
Corabastos							

Localidad	Barrios	Homicidio	H. Comercio	H. Motos	H. Personas	H. Vehículos	Lesiones
Kennedy	Corabastos	■					
	Dindalito			■			
	Desarrollo El Llanito	■					
	Urbanización Riviera Real			■			
	Desarrollo Villa De La Loma II Sector	■					
	Urbanización Nueva Marsella II Sector			■			
	Desarrollo Villa Mendoza					■	
	Desarrollo Villa de La Loma	■		■		■	■
	Urbanización Techo					■	
	Desarrollo Amaparo Cañizares	■					
	Unidad Polideportivo Kennedy	■					■
	Urbanización Ciudad Kennedy SPMZ 7			■		■	
	Desarrollo Villa De La Torre II	■					
	Desarrollo El Olivo	■					
	Martinica					■	
	Desarrollo Villa Emilia Amparo II Sector	■					
	Conjunto Residencial El Pinar			■			
	Floralia	■		■		■	■
	El Rubi I Sector			■			
	Urbanización Eltejar			■		■	
	Urbanización Lago Timiza I Etapa					■	
	Urbanización Milenta III Sector			■			
	Urbanización Los Angeles			■		■	
	Tintalito					■	
	Llano Grande	■					■
	Desarrollo Horizonte Occidente			■		■	
	Urbanización Pinar del Río	■					
	Tintalito I Sector			■		■	
	Tintalito II			■		■	
	Urbanización Pinar del Río II Sector	■					
	Portal del Pinar	■		■		■	
	Barrio La Concordia I	■		■			
	Desarrollo Prados de Kennedy			■			
	El Rubi II Sector			■			



Localidad	Barrios	Homicidio	H. Comercio	H. Motos	H. Personas	H. Vehículos	Lesiones
Kennedy	Urbanización Floralia I y II Sector						
	Texaco Milenio						
	Alquería de La Fragua Del ISS						
	Urbanización Santa Catalina						
	Urbanización Moravia II						
	El Amparo						
	Barrio La Concordia I						
	Desarrollo San Carlos						
	Urbanización El Almenar						
	Villas de Kennedy						
	Urbanización Prados de Kennedy						
	Plaza de Las Americas						
	Las Acacias						
	El Tintal						
	Urbanización Tintala						
	Barrio El Jazmín Rural						
	Ciudad Kennedy Centro Civico D.L.F.						
	Desarrollo Pastranita I						
	Las Palmitas						
	Ciudad Galán						
	Fayette La						
	Villa Alexandra						
	Predio Tintal Central						
	Boita						
	Unidad Residencial Santa Yolanda						
	Fábrica Mobil Ami S.A.						
	Cuartillo de Queso						
	Gran Britalia						
	Urbanización Las Américas Sector Avenida Galán						
	Urbanización Antiguo Hipódromo de Techo						
	Urbanización Ciudad Kennedy SPMZ 1						
	La Magdalena						
Urbanización Ciudad Kennedy SPMZ 6							
Urbanización Antiguo Hipodromo De Techo III Etapa							

Localidad	Barrios	Homicidio	H. Comercio	H. Motos	H. Personas	H. Vehículos	Lesiones
Kennedy	Urbanización El Carmelo Favidi						
	Centro Cívico Ciudad Kennedy SPMZ 6						
	Urbanización Ciudad Kennedy Oriental SPMZ 3						
	Predios Los Pantanos						
	Casa Fundación Otero de San Francisco						
	Lote de Inversiones						
	La Magdalena						
	Desarrollo Urbanístico Residencial Alejandra						
	Carrocerías Continental						
	Lote						
	Salvador Allende I Sector						
	Corona y Surcentro						
	El Progreso II Sector						
	Barrio Alquilería La Fragua						
	Desarrollo Villa Nueva Sector Oriental						
	Tairona Comercial						
	Agrupacion de Vivienda Talavera						
	Urbanización Alquilería La Fragua						
	Tundama II Etapa						
	Urbanización Alquilería La Fragua						
	Urbanización Avenida Barranquilla						
	Urbanización San Andres II Sector						
	Hacienda San Ignacio Vereda El Tintal						
	Predio Santa Helena						
	Alquería de Lafragua Sector Paraiso						
	Alquerías de La Fragua						
	Alquerías de La Fragua Sector Santa Yolanda						
	Agrupación de Vivienda El Paraiso						
	Experimental Kennedy I Etapa						
	Urbanización Carvajal						
	El Triángulo						
	Urbanización Pastrana						
	Urbanización Bertha Hernández de Ospina						
	Antonio José de Sucre						

Localidad	Barrios	Homicidio	H. Comercio	H. Motos	H. Personas	H. Vehiculos	Lesiones
Kennedy	ACIP						
	Desarrollo Nueva York						
	Renania I Etapa						
	Urbanización EL Parque						
	Urabnizacion Sinaloa						
	Alambres Nacionales						
	Barrio Las Torres						
La Candelaria	Plaza Simón Bolívar						
	Capitolio Nacional						
	Colegio Mayor de San Bartolomeo						
	Casa de Nariño						
	Universidad Libre						
	Colegio Salesiano Leon XIII						
	Barrio La Catedral						
	Palacio Murillo Toro						
	Palacio de Justicia						
	Banco de La República						
Los Mártires	Sena						
	Paloquemao Plaza de Mercado						
	La Carmelita						
	Urbanización Soto						
	Urbanización Industrial Pensilvania						
	Tenerife Locales Comerciales						
	Nepomuceno Cartagena e Hijos						
	Mobil						
	Pepita Urbanización La						
	Urbanización San Fasón II Sector						
	San Fasón Agrupacion Ciudadela Residencial						
	La Floresta						
	Colegio San Facon						
	Barrio La Favorita						
	Las Mercedes						
	Barrio Obrero Antonio Ricaurte						
	Urbanización Central						

Localidad	Barrios	Homicidio	H. Comercio	H. Motos	H. Personas	H. Vehículos	Lesiones
Los Mártires	Avenida Cundinamarca		■				
	El Liston	■	■	■	■	■	■
	Urbanización Central		■		■	■	■
	Ricaurte Occidental		■				
	Estacion de La Sabana	■			■	■	■
	Córdoba Año 1919	■					
	Urbanización Central del Norte	■			■		■
	Urbanización La Estacion de La Sabana	■			■	■	■
	Antonio Caicedo	■			■		■
	Liceo Agustin Nieto Caballero	■			■	■	■
	Carrefour			■	■		■
	Paloquemao			■	■		
	Urbanización Santa Ursula			■	■		
	Distrito Militar 55	■			■	■	■
	Santa Isabel III Sector Urbanización					■	
	Estación de Policía	■			■		■
	Conjunto Urbano Cundinamarca	■					■
	Conjunto Urbano Cundinamarca	■					■
	La Rioja	■					■
	Consortio Cervecería Bavaria	■					■
	Barrio El Vergel						■
	Colseguros Unidad Residencial			■	■	■	
	Samper Mendoza			■	■	■	
	El Vergel						■
	Plaza España	■				■	■
	Hospital San José	■				■	■
	La Estanzuela	■				■	■
	Parque	■				■	■
	Urbanización Central					■	
	San José					■	
Puente Aranda	Urbanización Industrial					■	
	Urbanización El Sol					■	
	El Jazmín I Sector					■	
	Parque Residencial Navarra					■	

Localidad	Barrios	Homicidio	H. Comercio	H. Motos	H. Personas	H. Vehículos	Lesiones
Puente Aranda	Urbanización La Primavera						
	Cundinamarca						
	Urbanización Laserna						
	Colegio Técnico Salesiano						
	Industrial Centenario						
	Torremolinos						
	El Jazmin II Sector						
	Pilar Sur						
	Urbanización Veraguas						
	Urbanización Carabelas						
	Urbanización Las Carabelas II Sector						
	Urbanización Los Comuneros						
	Instituto de La Consolata (Colegio Jose Allamano)						
	Andalucía						
	Urbanización La Guaca						
	Urbanización El Remanso						
	Barrio La Autopista						
	Urbanización Autopista Del Sur II Sector						
	Estación de Servicios Muzu						
	Estación Central						
	Concretos Diamante						
	Alcalá						
	Urbanización Montes II Sector						
	Urbanización Las Violetas						
	Urbanización Bochica II Sector						
	Urbanización Remanso II Sector						
	Urbanización Santa Matilde II Sector						
	Urbanización Santa Rita III Sector						
	Urbanización La Guaca IV Sector						
	Urbanización Santa Rita II Sector						
	Urbanización Muzu I Etapa (Ospina Pérez)						
Urbanización Santa Rita I Sector							
Urbanización Villa Inés							
Urbanización San Eusebio							
Urbanización Montes III Sector							

Localidad	Barrios	Homicidio	H. Comercio	H. Motos	H. Personas	H. Vehículos	Lesiones
Rafael Uribe	Marco Fidel Suárez						
	Barrio San Jorge Sector Oriental						
	Tunalito						
	Portal del Sur Ciudadela Comercial						
	Urbanización Quiroga IX Etapa						
	Quiroga VillEtapa						
	Colegio de San Ignacio del Olaya						
	Urbanización de Nuestra Señora del Perpetuo Socorr						
	Urbanización Quiroga VIII Etapa						
	Instituto Femenino de Cundinamarca						
	Coorporacion Universitaria Antonio Nariño						
	Agrupacion de Vivienda La Selva						
	Gustavo Restrepo						
	Portal de San Carlos						
	Conjunto Residencial Bosque de San Carlos						
	Bosque de San Carlos						
	Urbanización Avenida Décima						
	Urbanizaciones Ujueta						
	Sociego Norte II Sector						
	Conjunto Residencial Belviver						
	Instituto Nuestra Señora de La Sabiduria						
	Conjunto Residencial El Refugio de San Carlos						
	Hacienda Los Molinos						
	Urbanización La Península						
	Urbanización Granjas de San Pablo						
	Fundacion Hospital San Carlos						
	Barrio Marco Fidel Suárez						
	Rio de Janeiro - El Pesebre						
	Barrio Las Colinas						
	Predios de La EAAB						
	San Jorge - Gloria Gaitán						
	Palermo Sur - Sana Fonseca						
	Barrio Los Arrayanes II						
	Desarrollo La Reconquista Sector Villa Esther						

Localidad	Barrios	Homicidio	H. Comercio	H. Motos	H. Personas	H. Vehículos	Lesiones
Rafael Uribe	Palermo Sur Los Arrayanes						
	Barrio Cervantes						
	La Fragua						
	La Marqueza						
	Quiroga IX Etapa						
	Urbanización Quiroga IV, V y VI Etapa						
	Urbanización Templo y Casa Cural del Barrio Olaya						
	Urbanización Quiroga I, II y III Etapa						
	La Fiscala Sector Daza						
	Desarrollo San Isidro Sur						
	Guiparma						
	Urbanización Avenida Caracas						
	Marco Fidel Suárez Sector La Cabaña						
	Pradera Sur						
	La Playa						
	Desarrollo Carmen del Sol I Sector						
	Estación de Servicio						
	Desarrollo El Playón - La Playita						
	Guiparma Lote II						
	Inesur (Urbanización Los Molinos)						
	Desarrollo Bosque de Los Molinos						
	Bosques de San José						
San Agustín Sur							
Barrio La Reconquista							
Nueva Esperanza							
Ladrillera Gómez							
San Cristóbal	Barrio Granada Sur						
	Ciudadela María Micaela						
	Urbanización Coruña del Sur						
	Iglesia del Divino Niño - 20 de Julio						
	Tubos Moore						
	Urbanización San Luis						
	Camino Viejo de San Cristóbal						
	Urbanización Altos del Sol						

Localidad	Barrios	Homicidio	H. Comercio	H. Motos	H. Personas	H. Vehículos	Lesiones
San Cristóbal	Urbanización La Ortega						
	Los Balcones						
	Los Dos Leones						
	Barrio El Velódromo						
	Urbanización Loyola						
	Calima						
	Urbanización Primero de Mayo						
	Buenos Aires III Sector						
	Urbanización Buenos Aires II Sector						
	Villa de Los Alpes						
	Córdoba						
	Bello Horizonte						
	Santa Inés Sur						
	Urbanización Joyita						
	Agrupacion de Vivienda Santa Inés						
	Serafina II Sector						
	Urbanización Suramericana						
	Santa Fe	Travia Municipal de Bogota					
Barrio La Macarena							
Hotel Tequendama							
Museo Nacional							
Barrio Santafé							
Barrio La Alameda							
San Diego							
San Martín							
Centro Internacional							
Barrio San Victorino							
Barrio Las Cruces							
Colegio María Auxiliadora							
La Merced							
Parque de La Independencia							
Barrio Las Nieves							
La Magdalena							
Buenos Aires							



Localidad	Barrios	Homicidio	H. Comercio	H. Motos	H. Personas	H. Vehículos	Lesiones
Santa Fe	Desarrollo El Balcón						
	El Triunfo						
	Cartagena (Barrio Ramírez)						
	Ciudadela Parque de La Roca						
	Barrio El Dorado						
	Bosque Izquierdo						
	La Paz Centro						
	Conjunto Residencial Torres Blancas						
	Urbanización Central del Norte						
	Solar Frascati						
	San Martín						
	Colegio San Bartolomé de La Merced						
	Colegio Camilo Torres						
	Residencias La Merced						
	Parque Residencial Baviera						
	Parque Central Bavaria						
	Barrio La Perseverancia						
	Lourdes III						
	Las Jancandas						
	San Bernardo (San Bernardino)						
	Barrio Egipto						
	Barrio Las Cruces						
	Atanasio Girardot						
	Las Jangadas						
	Calvo Sur						
	San Jorge Fábrica de Ladrillo						
	Barrio Las Brisas						
	Barrio Las Cruces						
	Albania						
	Lt Situado en la Cl 18 con Tv 3 Marzo /50						
Balcones del Triunfo							
Villa Aleida							
Urbanización Santa Fereña							
Santa Rosa de Lima Desarrollo							

Localidad	Barrios	Homicidio	H. Comercio	H. Motos	H. Personas	H. Vehículos	Lesiones
Santa Fe	El Saldaña	■					
	Lourdes	■					
	Batallón Guardia Presidencial				■		■
	Nueva Santa Fe de Bogotá Plan General de Renovación				■		■
	Barrio Santa Bárbara				■		■
	Barrio Samper		■		■		
	Virrey Espeleta	■	■		■		■
	Torres de Fenicia		■		■		■
	Barrio Las Aguas		■		■		■
	Barrio La Catedral	■	■		■		■
	Barrio Centro Administrativo	■			■		■
	Barrio La Concordia	■			■		■
	Barrio Voto Nacional	■			■		■
	Barrio Santa Bárbara	■			■		■
	Barrio Santa Bárbara	■			■		■
	Urbanización San Antonio Ideal	■			■		■
	Barrio Santa Inés	■	■		■		■
	Mi Casa Hermanitas de los Pobres	■			■		■
	Barrio La Capuchina	■	■	■	■	■	■
	Universidad Jorge Tadeo		■		■		■
Barrio Las Aguas		■		■		■	
Barrio Veracruz	■	■		■		■	
Suba	Urbanización Versalles Etapas 1, 2, 3 y 4					■	
	Desarrollo Nuevo Suba			■			
	Urbanización Costa Azul III Etapa (Cataluña)			■			■
	Urbanización Aures II			■			
	Centro Comercial Plazas de Suba			■			
	La Cañiza Sector I			■			
	Urbanización Rodesia I Etapa					■	
	Barrio Tibabuyes		■			■	
	Lombardia III					■	
	Fontanar del Río B						■
	Bilbao II Etapa						■
	Bilbao I Sector Secciones A y B						■

Localidad	Barrios	Homicidio	H. Comercio	H. Motos	H. Personas	H. Vehículos	Lesiones
Suba	Urbanización La Fontana						
	Finca Imperial						
	Los Gavilanes						
	Santa Rita						
	Lombardia II						
	San Carlos Tibabuyes						
	Arboleda de Suba						
	Urbanización Lombardia III Etapa - Sector A						
	Urbanización La Puerta del Sol						
	Urbanización La Sabana de Tibabuyes						
	Noviciado Villa del Rosario						
	Berlin IV Sector						
	Desarrollo Villa Cindy						
	Urbanización Villa María I y II Sector						
	Lisboa						
	Barrio Tibabuyes						
	Desarrollo Santa Cecilia I						
	Urbanización Carimagua II						
	Constructora Bolívar Oficinas						
	Villas del Rincón						
	Telecom Arrayanes						
	Santa Teresa						
	Urbanización La Palma						
	Desarrollo Almonacid						
	Predio Av Boyacá						
	Tres Reyes I Etapa						
	Urbanización El Estoril						
	Urbanización Nueva Tibabuyes						
	Urbanización Tejares del Norte V						
	La Cañiza Sector II						
	Barrio Nueva Tibabuyes						
	Urbanización Compartir						
Camino Verde							
Torres de San Gil (Campo Hermoso)							

Localidad	Barrios	Homicidio	H. Comercio	H. Motos	H. Personas	H. Vehículos	Lesiones
Suba	Urbanización Hato Chico II					■	
	Los Almendros II Sector					■	
	Urbanización Lago de Suba	■		■			■
	Urbanización Malibú			■			
	Urbanización Baleares Norte						■
	Conjunto Alhambra Sector Sur Oriental Colpatria			■	■		
	El Rincon de Suba	■					■
	Desarrollo Aures II Sector La Plata			■			
	Desarrollo El Naranjal						■
	Makro			■			
	El Carmen	■					
	Finca Nueva Zelandia			■			
	Conjunto Residencial Alcala					■	
	Berlín	■		■		■	■
	Urbanización Piedra Verde I Sector	■		■			■
	Desarrollo La Isabela	■					■
	Urbanización Los Nogales de Tibabuyes II Sector						■
	Bochica Compartir						■
	Planta de Tratamiento Aguas Residuales El Salitre						■
	Urbanización Los Campos	■				■	■
	Santa Cecilia I	■					■
	La Cañiza Sector III	■					
	Juan Amarillo						■
	Desarrollo San Pedro de Tibabuyes	■			■		■
	Urbanización La Gaitana	■					■
	Barrio La Toscana	■					■
	Planta de Tratamiento Aguas Residuales El Salitre						■
	Urbanización Nueva Tibabuyes I y II Sector				■		■
	Humedal del Juan Amarillo						■
	Ciudadela Colsubsidio						■
	Prados de Santa Bárbara	■					
	Nuevo Corinto	■					■
	Desarrollo Rincón de Boyacá	■					■
	Juan Amarillo	■					■
Bolivia	■					■	

Localidad	Barrios	Homicidio	H. Comercio	H. Motos	H. Personas	H. Vehículos	Lesiones
Teusaquillo	Urbanización Coliseo		■		■		
	Belalcazar Norte				■		
	Galerías		■		■		■
	Barrio Banco Central				■	■	■
	Centro Comercial Galerías			■	■		■
	Urbanización La Victoria			■	■		■
	Urbanización Peña Jacome				■	■	■
	El Recuerdo				■		
	Universidad Nacional de Colombia				■		
	Barrio Quesada			■		■	■
	Alfonso López				■	■	■
	Belalcazar Sur				■	■	■
	Palermo			■		■	■
	Palermo III Sector				■	■	
	La Florida			■		■	
	Urbanización La Victoria			■		■	
	Barrio La Estrella			■			
	Usatama Urbanización			■		■	
	El Pensil			■			
	Colsubsidio Calle 26			■			
	Barrio La Florida			■			
	Urbanización Sur de Teusaquillo					■	
	Urbanización Futura					■	
	Conjunto Residencial El Parque Takay						■
	Teusaquillo			■	■	■	
	Urbanización La Soledad					■	■
	Colegio El Carmelo					■	
	Santa Teresita			■	■	■	■
	Brigard			■		■	■
	Las Américas					■	
	Acevedo y Tejada					■	
	Urbanización La Magdalena				■	■	■
Armenia		■			■	■	
Central de Valores Banco de La República				■	■		

Localidad	Barrios	Homicidio	H. Comercio	H. Motos	H. Personas	H. Vehículos	Lesiones
Teusaquillo	Conjunto Residencial Greco						
	Cementerio Central						
	Ciudad Salitre SPMZ II - 3-6-9						
	Barrio Chapinero Sur Occidental						
	Ciudad Salitre SPMZ 1-4						
	Propiedad de Laboratorios "Cup"						
	Barrio La Estrella						
	Urbanización El Salitre MZ E						
	Barrio El Salitre						
Tunjuelito	Santa Lucía Sur						
	Urbanización Tunal Central						
	Desarrollo Villa Ximena						
	Parque El Tunal						
	Predio de Carlos Urias Peña						
	Predio de Carlos Urias Peña						
	Urbanización Santa Lucía						
	Urbanización San Martín I Sector						
	Urbanización Santa Lucía						
	Urbanización El Tunal						
	Colegio INEM						
	Barrio San Benito						
	Urbanización Gonzales Goodin						
	Barrio La Luna						
	Urbanización El Preciso						
	Fátima						
	Barrio Muzú						
	Barrio Claret						
	Urbanización El Triángulo						
	Urbanización Claret El Carmen						
	El Tunal II						
	Urbanización La Coruña						
	Arborizadora Baja						
Protecho Bogotá II Etapa I							
Barrio San Vicente Ferrer							

Localidad	Barrios	Homicidio	H. Comercio	H. Motos	H. Personas	H. Vehiculos	Lesiones
Tunjuelito	Lote El Ontario						
	Tejar del Ontario						
	Urbanización El Claret						
	Urbanización Las Delicias						
	Mexico						
	Los Molinos del Sur						
	Urbanización Laguneta						
	La Laguna						
	El Socorro						
	Predio de Carlos Urias Peña						
	Urbanización San Carlos						
	Urbanización La Alquería						
	Desarrollo Puerto de La Loma de San Carlos						
	Barrio Tunjuelito						
	Barrio San Carlos Predio San José						
	El Consuelo Sur						
	Urbanización Bethania						
	La Playa						
	Altos de Jalisco						
	La Playa II						
Meissen							
Nuevo Muzu I Sector							
Urbanización El Claret							
Escuela de Artillería							
Urbanización San Carlos Norte							
Usaquén	Urbanización Contador Norte						
	Urbanización Lisboa						
	Country Club De Bogota						
	Exito Almacén Country - Comodoro						
	Clinica El Bosque						
	Tibabita Lote No. 32 Parcelación						
	Urbanización Balmoral Norte						
	La Llanurita						
	La Franja Buenavista						

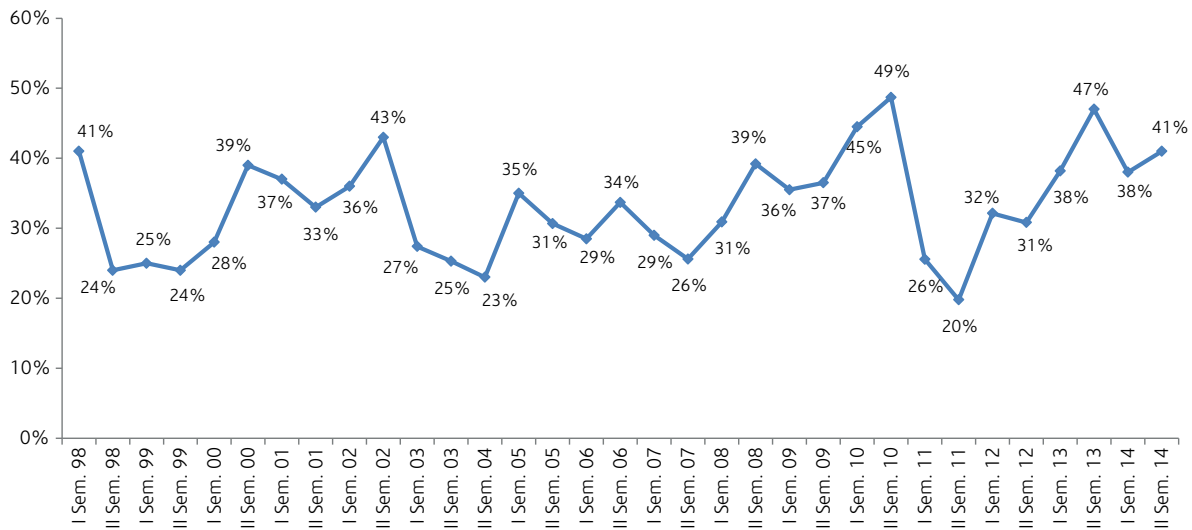


Localidad	Barrios	Homicidio	H. Comercio	H. Motos	H. Personas	H. Vehículos	Lesiones
Usaquén	Balcones de Vista Hermosa						
	Buenavista II Sector Desarrollo						
	Tejares del Norte						
	Desarrollo Verbenal I						
	Agrupacion de Vivienda Los Cigarrales de Toledo						
	Conjunto Residencial Los Patios						
	Colegio La Salle						
	Exito Almacen						
	Urbanización Ismena II						
	La Uribe						
	Los Virreyes II						
	El Palmar I						
	Conjunto Horizontes						
	Conjunto El Palmar II y III						
	Conjunto El Palmar IV						
	Conjunto Residencial Toberin Del Norte						
	Urbanización San Patricio						
	Urbanización Santa Barbara						
	Urbanización Autopista Norte II Sector						
	Urbanización Autopista Norte I Sector						
	Urbanización Navarra						
	Urbanización La Carolina						
	Urbanización Carrera 32 186-07						
	Buena Vista Desarrollo						
	La Estrellita						
	Finca La Suiza						
	Verbenal I Desarrollo						
	San Antonio Norte II Sector						
	Moraga						
	Isgo Ltda						
	Plaza de Mercado San Cristóbal Norte						
	Urbanización Villas de Andalucia						
	Conjunto Habitacional San Antonio Norte						
	Urbanización Argo Calle 183						

Localidad	Barrios	Homicidio	H. Comercio	H. Motos	H. Personas	H. Vehiculos	Lesiones
Usaquén	Santandercito Desarrollo						
	El Jaguey						
	Colegio de Esclavas del Sagrado Corazon de Jesús						
	Finca Moraga (Barracas)						
	Agrupacion de Vivienda Cedro Norte						
	Milan Barrio Barrancas						
	Milan Barrio Barrancas						
	Urbanización La Alejandra (Urbanización Barrancas)						
	Unicentro						
	Barrio Barrancas II Sector						
	Nueva Urbanización Santa Barabra II Sector II Etap						
	Multicentro						
	Urbanización Nueva Santa Bárbara Central						
	Hacienda Santa Bárbara I Sector						
	Nueva Urbanización Santa Bárbara II Sector III ETA						
	Centro Comercial Desarrollo Urbanístico						
	Nueva Urbanización Santa Bárbara Centro Comercial						
	Agrupacion de Vivienda Plenitud						
	Urbanización Nueva Santa Bárbara I Sector						
	Nueva Urbanización Santa Bárbara I Sector						
	Nueva Santa Bárbara li Sector I Etapa						
	Chico Navarra						
	Rincón del Chico						
	El Pinar						
	Los Angeles						
	La Uribe						
	Desarrollo Plaza Baviera						
	Urbanización La Huerta ( C. Cial Panamá)						
	Urbanización Condominio Tamesis						
	Urbanización Nueva Autopista II Sector						
	Chico Norte II Sector						
	Urbanización Los Molinos						
	Sierras del Chico						

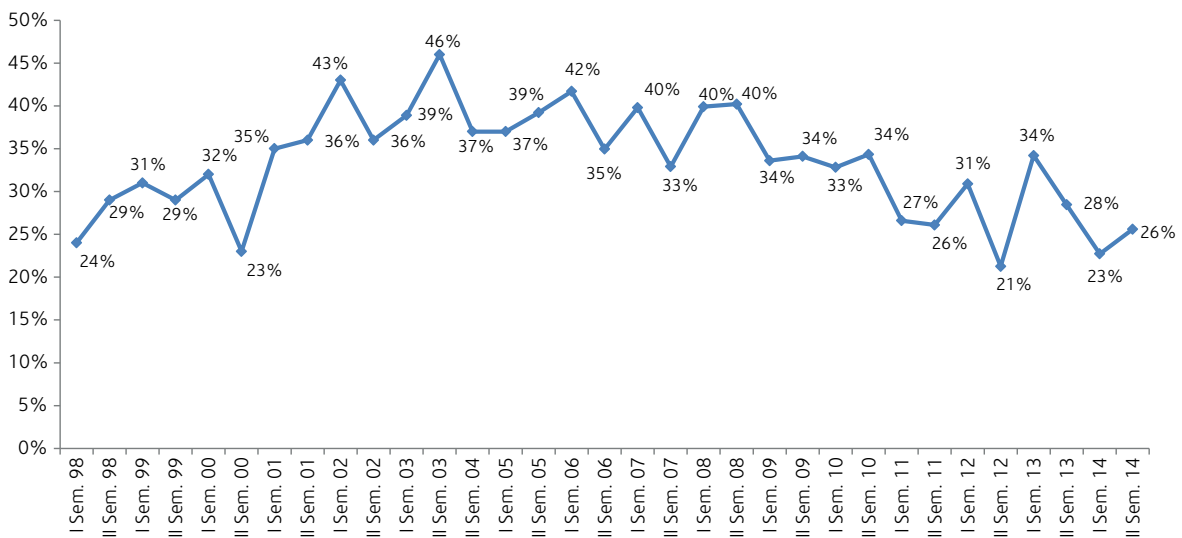
## 21. Resultados históricos. Encuesta de Percepción y Victimización de la Cámara de Comercio de Bogotá

Gráfica 51. Victimización



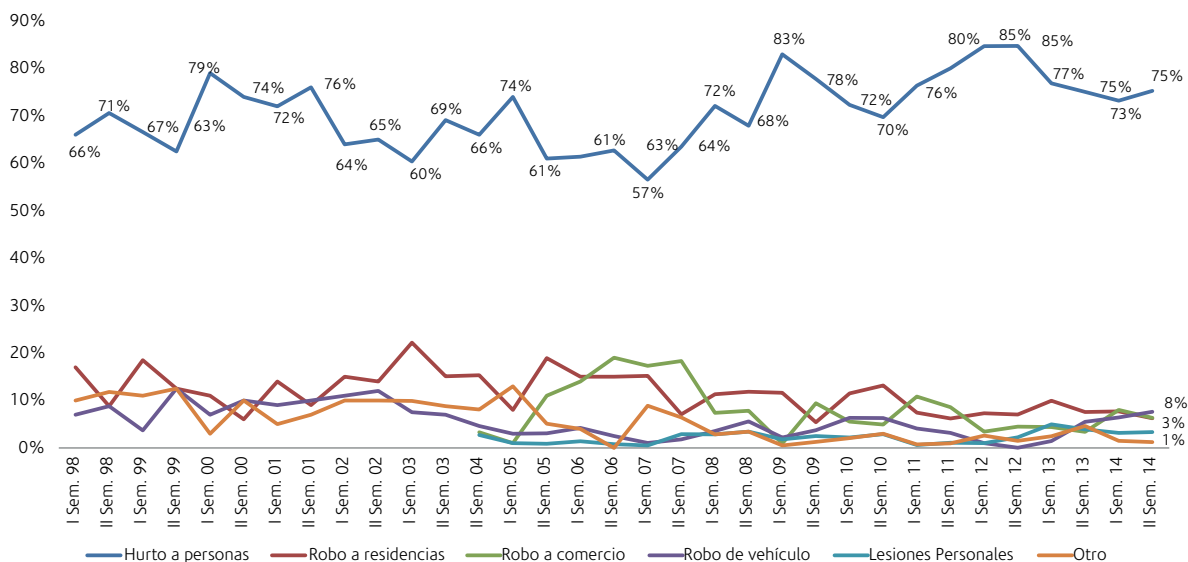
Fuente: Encuesta de Percepción y Victimización, Cámara de Comercio de Bogotá, 1998 – 2014.

Gráfica 52. Denuncia



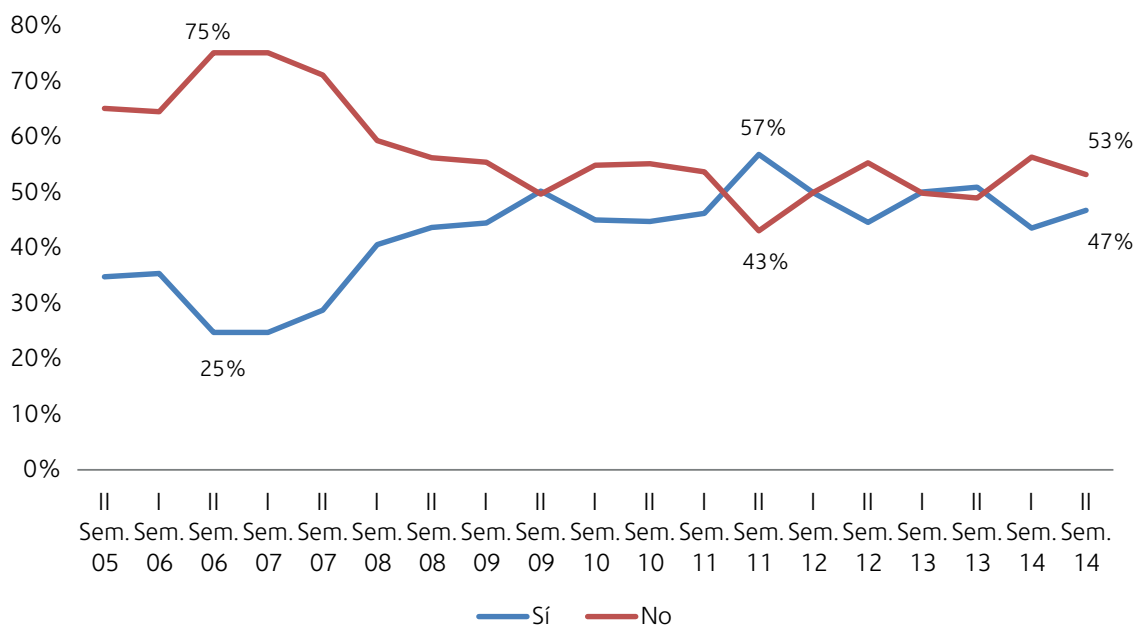
Fuente: Encuesta de Percepción y Victimización, Cámara de Comercio de Bogotá, 1998 – 2014.

Gráfica 53. ¿De qué delito fue víctima?



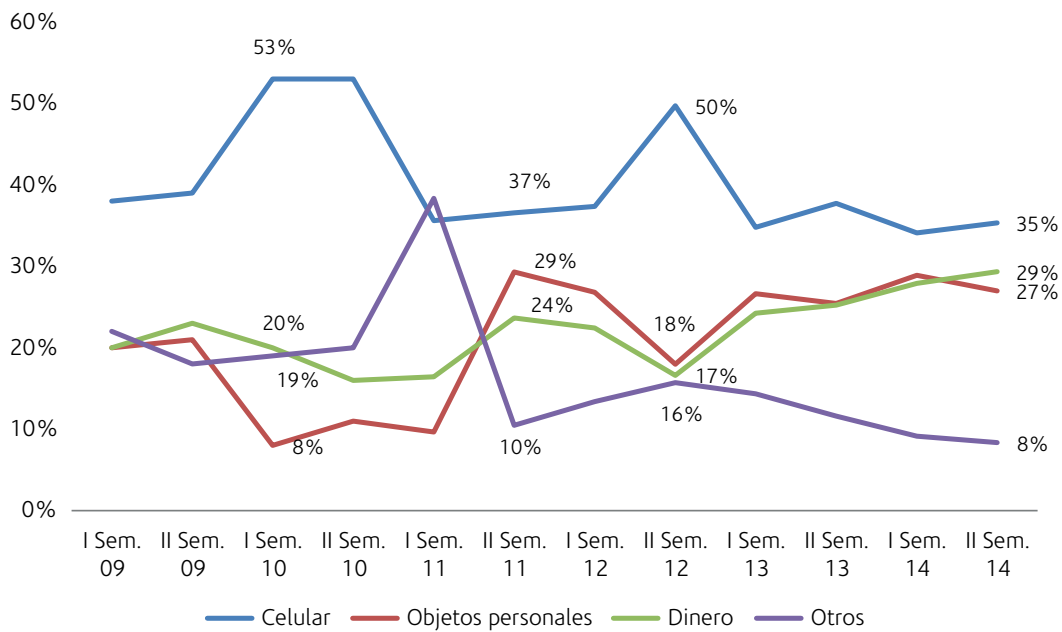
Fuente: Encuesta de Percepción y Victimización, Cámara de Comercio de Bogotá, 1998 – 2014.

Gráfica 54. ¿El delito fue cometido con violencia?



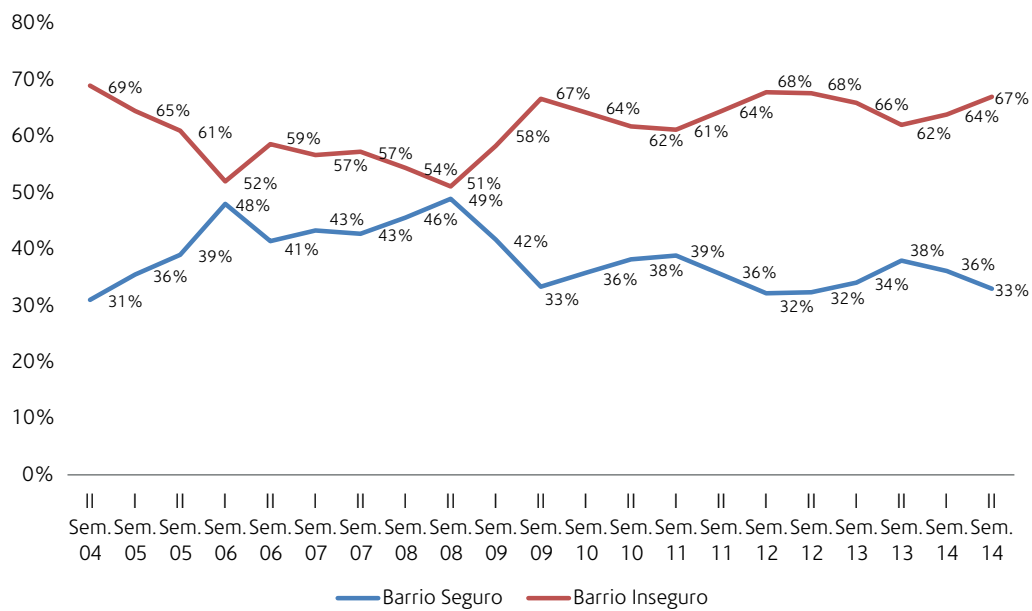
Fuente: Encuesta de Percepción y Victimización, Cámara de Comercio de Bogotá, 1998 – 2014.

Gráfica 55. ¿Qué le robaron?



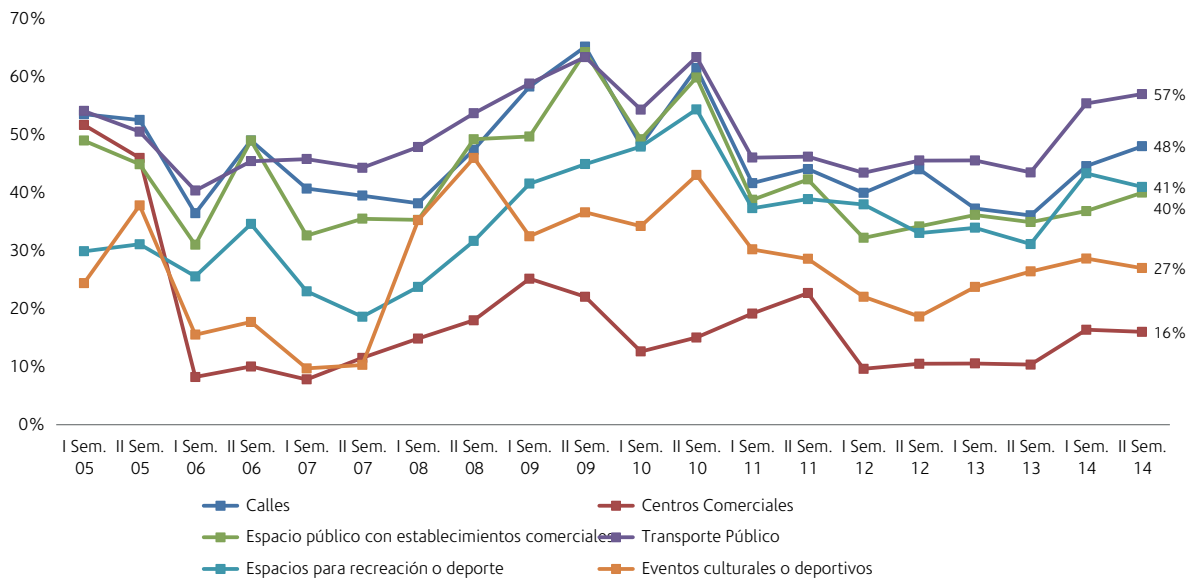
Fuente: Encuesta de Percepción y Victimización, Cámara de Comercio de Bogotá, 1998 – 2014.

Gráfica 56. Percepción de seguridad en el barrio



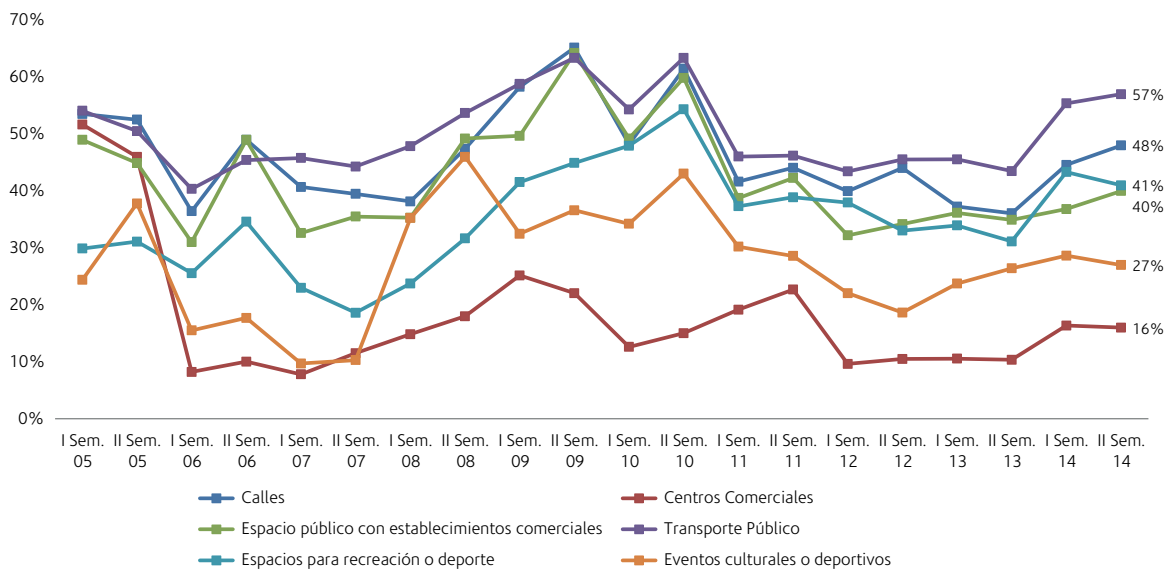
Fuente: Encuesta de Percepción y Victimización, Cámara de Comercio de Bogotá, 1998 – 2014.

Gráfica 57. Usted cree que la inseguridad ha aumentado en...



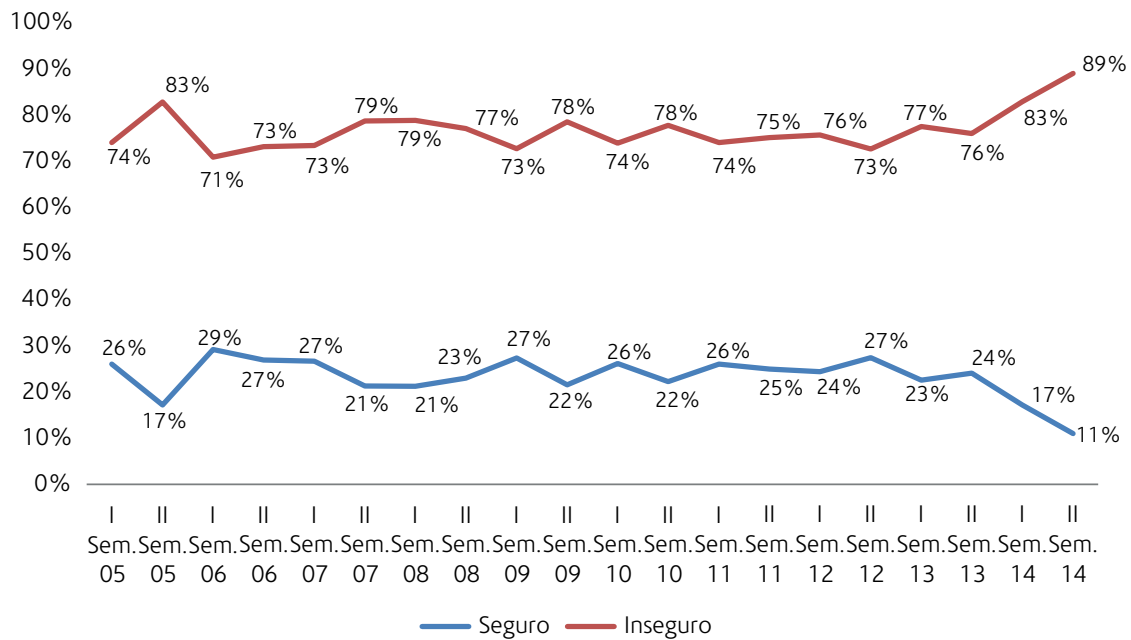
Fuente: Encuesta de Percepción y Victimización, Cámara de Comercio de Bogotá, 1998 – 2014.

Gráfica 58. ¿Cuál es el sitio del espacio público más inseguro?



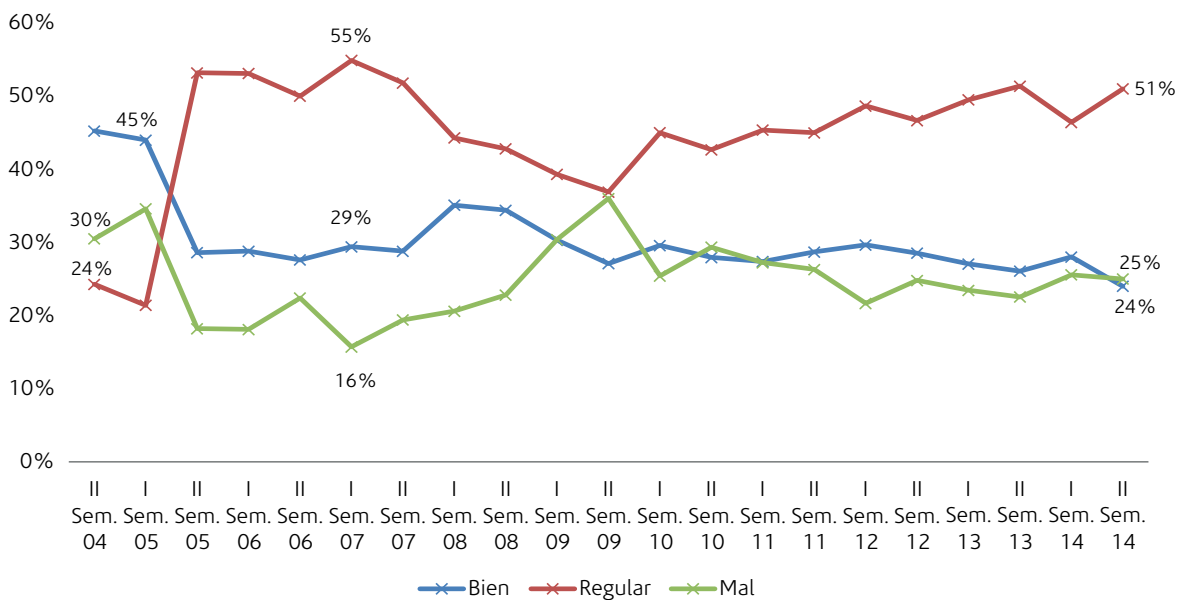
Fuente: Encuesta de Percepción y Victimización, Cámara de Comercio de Bogotá, 1998 – 2014.

Gráfica 59. Usted considera que TransMilenio es...



Fuente: Encuesta de Percepción y Victimización, Cámara de Comercio de Bogotá, 1998 – 2014.

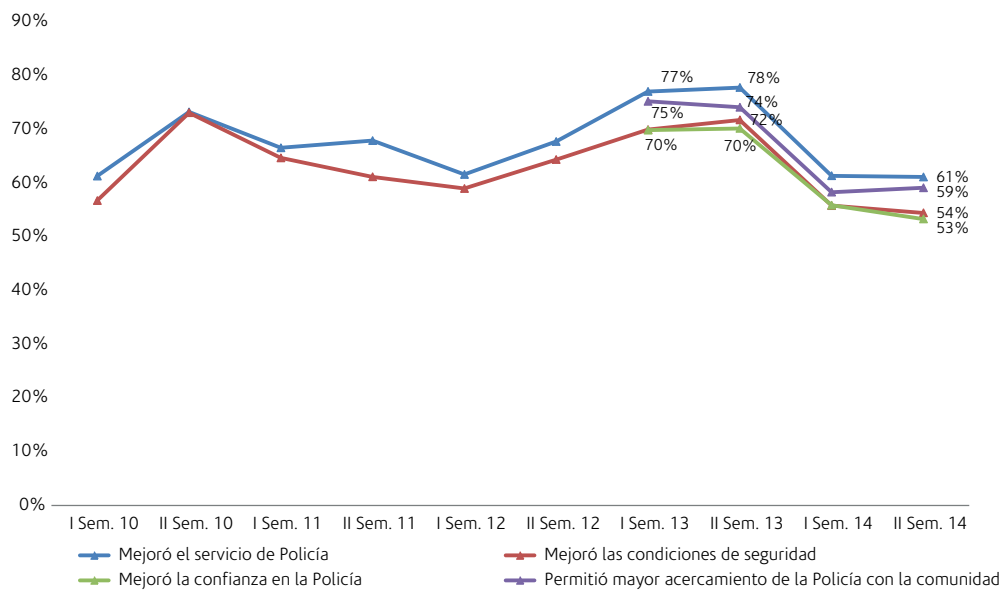
Gráfica 60. Calificación del servicio de Policía



Fuente: Encuesta de Percepción y Victimización, Cámara de Comercio de Bogotá, 1998 – 2014.



Gráfica 61. Ustes cree que con la llegada del Policía de cuadrante a su barrio...



Fuente: Encuesta de Percepción y Víctimización, Cámara de Comercio de Bogotá, 1998 – 2014.

# Observatorio

de seguridad en Bogotá

---

**Mayores informes:**

Cámara de Comercio de Bogotá  
[www.ccb.org.co](http://www.ccb.org.co)  
[www.ccb.org.co/seguridad](http://www.ccb.org.co/seguridad)

**Línea de Respuesta Inmediata**

3830330

**Vicepresidencia de Gobernanza**

Dirección de Seguridad Ciudadana  
Tel.: 594 1000, Ext. 2737

