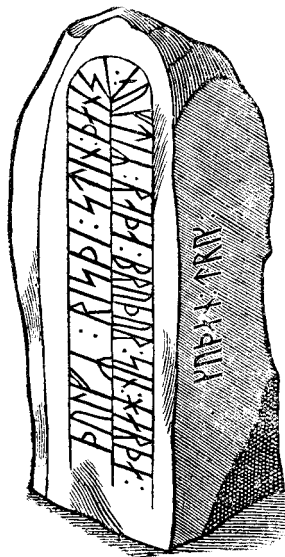



RUNESTENSBILLEDER




I 2011-12 er landet blevet rejst tyndt for at registrere og fotografere runesten. Billeder og korte historier er nu tilgængelige på Wikipedia, Historisk Atlas og Kulturstyrelsens app til iPhones *Fortællinger fra fortiden*. I Danmark og Skånelandene kendes omkring 260 runesten. Heraf er ca. 230 bevaret; resten kendes fra antikvariske optegnelser.

Med denne landsdækkende indsats går vi i vore fødgængeres fodspor, og Hjeremind-runestenen illustrerer udviklingen. Siden renæssancen, da Jon Skonvig tegnede for runestudiets grundlægger Ole Worm til værket *Danico-rum Monumentorum libri sex* (1643), er de danske runesten jævnligt blevet undersøgt.

I 1850-70'erne blev de tegnet af J. Magnus Petersen til Ludvig F.A. Wimmers firebindsværk *De danske Runemindesmærker* (1893-1908).

Fra 1928 og frem rejste  Erik Moltke rundt i landet for selv at fotografere runestenerne i sort/hvid, for første gang med kunstlys, til det nye storværk *Danmarks Runeskrifter* (1941-42), udgivet sammen med Lis Jacobsen.

Den moderne berejsning fortsætter i 2014, hvor Skåne og Bornholm bliver berejst af fotografen Roberto Fortuna  og runologen

Lisbeth Imer

