



150/2, 291–314., Budapest, 2020

DOI: 10.23928/foldt.kozl.2020.150.2.291

## A törmelékes üledékek és kőzetek petrográfiai vizsgálati eredményei a Kárpát–Pannon térség kutatásában: a magyar kutatók hozzájárulása az elmúlt 150 évben

JÓZSA Sándor<sup>1</sup>, SZAKMÁNY György<sup>1</sup>, MIKLÓS Dóra Georgina<sup>1</sup>, VARGA Andrea<sup>2,\*</sup>

<sup>1</sup>ELTE, Természettudományi Kar, Kőzettan-Geokémiai Tanszék, 1117 Budapest, Pázmány Péter sétány 1/C

<sup>2</sup>Szegedi Tudományegyetem, TTIK Ásványtani, Geokémiai és Kőzettani Tanszék, 6722 Szeged, Egyetem u. 2.

\*levelező szerző, e-mail: raucsikvarga@geo.u-szeged.hu

### *Petrographic results of clastic sedimentary rocks in the Carpathian–Pannonian Region: the Hungarian contribution during the past 150 years*

#### Abstract

In honour of the 150-year history of the Földtani Közlöny (the Bulletin of the Hungarian Geological Society), this paper presents a historical review of petrographic studies of clastic sediments and sedimentary rocks in Hungary. The selected topics are somewhat subjective, reflecting the main research interest of the respective authors. The section on conventional petrography is organized by clast/grain size and focuses on rocks coarser than silt (i.e. sand, granules, pebbles, cobbles, and boulders). The discussion is based on respective geographic areas and their stratigraphy, with particular focus being directed towards provenance analysis. This is followed by a review of studies on sandstone diagenesis. The latter is a research field that has gained increasing importance over the last decade or so, especially in the Neogene Pannonian Basin; it has been possible to examine this basin due to the presence of exploration well-bores. Finally, results of the archaeometry of prehistoric stone tools, another developing field of research, are reviewed.

*Keywords:* research review, terrigenous sediments, micromineralogy, sandstone, diagenesis, archaeometry

#### Összefoglalás

A 150 éves évfordulóját ünneplő Földtani Közlöny tiszteletére munkánkban a törmelékes üledékes kőzetek petrográfiai vizsgálataira vonatkozó hazai tudományos eredmények összefoglaló értékelését mutatjuk be a kezdetektől napjainkig. A szerzők kutatási területeihez igazodva, a kiválasztott főbb témakörök kutatási irányainak rövid ismertetését követően a törmelékes üledékek és kőzetek kőzetlisznél nagyobb szemcseméretű detritális elegyrészeinek (görgeteg–kőzettömb, kavics–konglomerátum, homok–homokkő és mikroásvány vizsgálatok) leírásait tartalmazó munkákat tekintettük át területi és kor szerinti csoportosításban. A leírás ténye és a kőzetmeghatározás módszertana mellett figyelmünket a forráskőzet meghatározását és a lepusztulási terület behatárolását (eredetkutatás, provenienciaanalízis) célzó munkákra irányítottuk. Majd egy hazánkban feltörekvő irányzat, a homokkővek diagenézistörténete került terítékre, különös tekintettel a főleg mélyfúrásokkal feltárt neogén képződményekre. Végül szintén egy újabban fejlődésnek indult szakterülettel, a homokkő anyagú szerszámkövek archeometriájával kapcsolatos kutatási eredményeket mutatjuk be.

*Tárgyszavak:* kutatástörténet, terrigén üledékek, mikromineralógia, homokkő, diagenézis, archeometria

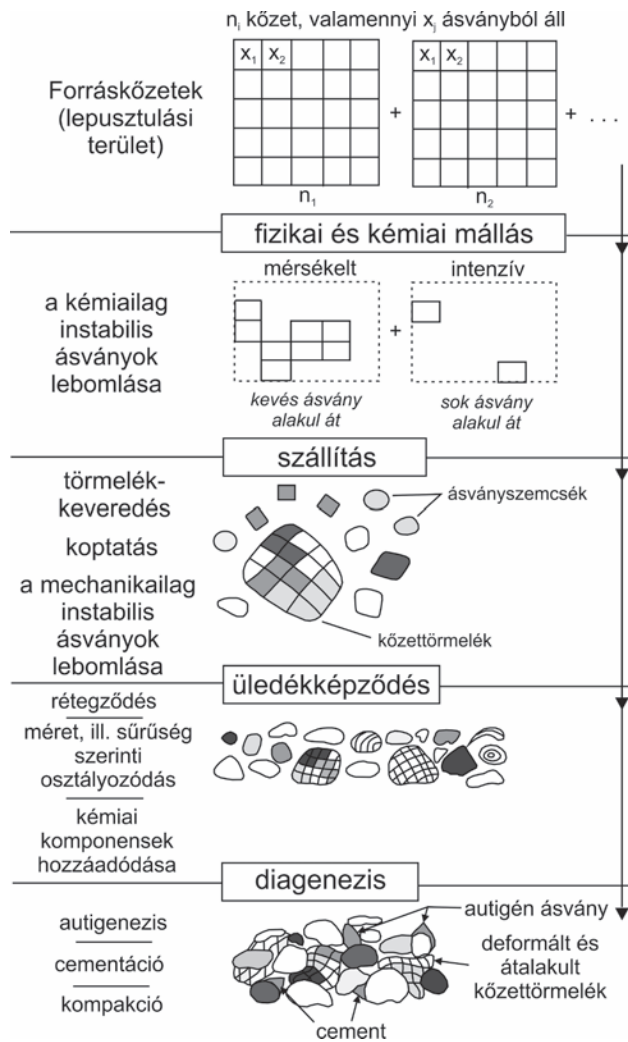
#### **Bevezetés — A törmelékes üledékek és kőzetek kutatási irányai**

A törmelékes üledékeket, illetve törmelékes üledékes kőzeteket sok esetben sziliciklasztitoknak is nevezik, de tudjuk, hogy a mészanyagú törmelék akár jelentős hányadát képviselheti a detritális elegyrészeknek, így az ebben a vonatkozásban kissé félrevezető, leszűkítő értelmű sziliciklasztit kifejezést igyekszünk korlátozottan, csak a definíciójának (lásd: *1. https*) megfelelő esetekben használni.

A törmelékes üledékes kőzetek képződésének négy-

lépcsős folyamatából (mállás–aprózódás, szállítás, leülepedés, kőzetté válás; *1. ábra*) jelen dolgozatban leginkább csak az első és utolsó lépcső eredményével foglalkozunk. Egyrészt azzal, hogy a vizsgált mintában milyen és honnan származó kőzetek lepusztult törmelékanyaga található meg (a forráskőzet meghatározása és azonosítása, más szóval provenienciaanalízis), másrészt azzal, hogy a lepusztult törmelék végleges leülepedése után, a betemetődés során az üledékben, illetve kőzetben milyen diagenetikus folyamatok játszódhatnak le (diagenézistörténet).

Nem térünk ki az olyan, főleg a szedimentológia tárgy-



1. ábra. Homokból homokkő: az üledékes ciklus lépései (PETTJOHN et al. 1972 alapján)

Figure 1. Transformation from sand to stone (sandstone): steps of the sedimentary cycle after PETTJOHN et al. (1972)

körébe tartozó jelenségek hazai vizsgálati eredményeire, amelyek a törmelék szállítása és leülepedése során alakulnak ki (pl. koptatottsággal, osztályozottsággal, rétegzettséggel kapcsolatos vizsgálatok). Mivel célunk kimondottan a petrográfia módszereivel, főleg makroszkópos és fénymikroszkópos meghatározásokkal elért eredmények bemutatása, a további lehetséges vizsgálati módszereket (SEM, OSL, kormeghatározási módszerek, izotópos mérések stb.) esetenként megemlíjük, de nem részletezzük. Ugyancsak el kellett tekintenünk többek között a törmelékes képződmények műszaki földtani (pl. építésföldtan, vízföldtan), művészeti (pl. műtárgyak eredetvizsgálata, restaurálása) és bünyügyi vonatkozású alkalmazási területein elért hazai eredmények bemutatásától. Részletes ismertetést adunk azonban a hazánkban előforduló homokkő anyagú szerszámkövek archeometriai vizsgálati eredményeiről.

Jelen írás az elmúlt 150 év hazai munkáit — különös tekintettel a Földtani Közlönyben megjelent tanulmányokra — hivatott összesíteni, de nem törekedhetünk a teljességre. A rendelkezésre álló hatalmas mennyiségű szakirodalmi

adatnak csak egy része érhető el digitális formában az interneten, ezért, valamint a terjedelmi korlátok miatt az értékeléshez a legtöbb esetben nem tudtuk figyelembe venni a korlátozottan hozzáférhető kéziratos anyagokat (pl. adattári jelentések, egyetemi terepgyakorlati jelentések, diákköri- és szakdolgozatok, PhD értekezések).

150 év alatt a történelem jelentős változásokat hozott Magyarországra. A magyarságot és a magyarok lakta területeket új határok szabdalták szét, a vasfüggöny mögött pedig a földtudomány kutatási lehetőségei mind anyagi, mind területi, mind szellemi vonatkozásban igen nagy mértékben tovább szűkültek. Ez az összefoglaló, ha kényszerűen is, de tükrözi ezeket a korlátokat, ezért itt most leginkább csak a hazai kutatók trianoni határokon belüli területeken végzett kutatási eredményeinek ismertetésére szorítkozunk.

A törmelékes üledékeken és kőzeteken végzett kutatási eredmények bemutatását három fő témakörben tárgyaljuk, olyan sorrendben, ahogy a kőzettörténet folyamatai következnek egymás után. Először az üledékek és kőzetek törmelékiszemcséinek (detritális elegyrészek) meghatározása és forráskőzettel, esetleg forrásterülettel való azonosítása terén elért főbb eredményeket ismertetjük. Ezt követően a homokokra, homokkővekre ható diagenetikus folyamatokra vonatkozó alapismereteket és az ezen a területen elért hazai kutatási eredményeket összesítjük. Végül az alkalmazott tudományok közül az archeometria szakterületén belül a homokkő anyagú, főleg szerszámkövekre vonatkozó hazai kutatási eredményeket mutatjuk be.

## Törmelékes elegyrészek petrográfiaja

A törmelékes üledékek és kőzetek lepusztulási területéről származó törmelékes, más néven allotigén vagy detritális elegyrészeit többféle petrográfiai paraméterrel jellemezhetjük (méret, alak, termet, koptatottság, anyag stb.). Az itt következő tárgyalás alapjául ezek közül a szemcseméretet választottuk, mert ez a legegyszerűbben kivitelezhető osztályozás alapja. Ezért külön alfejezetben tárgyaljuk azokat a munkákat, amelyekben a vizsgált kőzetekben található durva törmelékiszemcsék anyagát szabad szemmel (makroszkóposan) és/vagy vékonycsiszolatban fénymikroszkóposan határozták meg, külön a makroszkópos és vékonycsiszolatos homokkő leírásokat tartalmazó tanulmányokat és a mikromineralógia fénymikroszkópos módszerrel elért vizsgálati eredményeit. Végül egy mindezeket összesítő vizsgálatot („Komplex Eredetvizsgáló módszer”, KEVI; MIKLÓS et al. 2018) mutatunk be.

## Durvatörmelékek vizsgálata

A kavicsok mint csodálatos, varázslatos tárgyak mindig vonzották az embert, és még a mai világban is gyakran elbűvölnek minket. Mintha valami ősi vonzalom éledne újra az egykor megélhetést biztosító értékes lelet iránt (pl. FARKAS-SZÓKE 2008). A földtudósokat viszont inkább a kavicsokban rejlő megannyi, térben és időben távolra

mutató információ megszerzésének lehetősége vonzza. Akár olyanoké is, amelyeket a kavics származási helyéről már nem lehet megszerezni.

A durvatörmelékek (szögletes törmelékek, koptatott törmelékek: kavicsok, továbbá nagyobb méretű hömpölyök, kőtuskók, görgetegek, kőzettömbök) tudományos jellegű megfigyelése és leírása már az 1800-as évek közepétől a geológiai kutatómunka egyik kedvelt ágának számított. Sok esetben akkor még csak terepi módszereket alkalmaztak, és csak a kavicsok által képviselt kőzetfajták neveinek felsorolására szorítkoztak (BÖCKH 1872, HOFMANN 1879, ROTH 1879, PAPP 1899). Az esetek egy részében azonban — széleskörű terepi kőzetismereteiknek köszönhetően — azt is megállapították, hogy milyen ismert kőzetformációból vagy mely területekről származhat egy-egy kavics vagy hömpöly anyaga (pl. SZABÓ 1872, KOCH 1874, ROTH 1885, SZÁDECZKY 1932). Egy-egy különleges, fontosnak vélt kavicsleletről, mint pl. a „Buda-Kovácsi hegység eocén conglomerat trachytneű eruptív kőzet töredékei”-ről (HOFMANN 1871) részletes és élvezetes makroszkópos, sőt úttörő jelleggel „górcsói” kőzetleírást is olvashatunk. Ez utóbbi esetben például több mint 100 évvel később HORVÁTH & TARI (1987) geokémiai vizsgálatokkal, FARICS et al. (2015) részletes petrográfiai vizsgálatokkal pontosították a korábbi eredményeket, és a vulkanitkavicsokat egy közeli triász vulkáni előfordulás termékeiből származtatták.

Az elmúlt 150 év során szinte minden korszak neves kutatója készített leírásokat a különböző magyarországi durvatörmelékes összletek kavicsairól, kőzettömbjeiről. A Mecseki perm–triász törmelékes rétegsor kavicsanyagának összetétele alapján például megállapították, hogy az akkori háttérterület főleg kristályos és savanyú vulkáni kőzetekből állt, és hogy ezek aránya térben és időben is határozott változékonyságot mutatott (VADÁSZ 1935, BARABÁSNÉ STUHL 1981, FAZEKAS 1987 és hivatkozásai, VARGA et al. 2007, BODOR & SZAKMÁNY 2009, BODOR et al. 2012). A nyugati-mecseki jura rétegsor is tartalmazott érdekes törmelékes betelepüléseket. Az alsó-jura Vasasi Márga kavics és breccsa betelepüléseiben közeli déli területekről származó késő-triász karbonátkőzet- és telepeskorall-töredékeket, és az akkor kis területen még délebbre kibukkanó metamorf aljzatból származtatható kisszámú kvarc- és kőzettörmeléket mutattak ki (CSÁSZÁR 2006, CSÁSZÁR et al. 2007).

A mecseki alsó-miocén durvatörmelékes összlet kavicsanyaga ennél sokkal változatosabb képet mutatott (VÉGH 1956, JÁMBOR & SZABÓ 1961, HÁMOR 1970, RAVASZNÉ BARANYAI 1973, VARGA et al. 2002, JÓZSA et al. 2009 és hivatkozásai, MAGYAR et al. 2016). A Nyugati-Mecsekben ebből kerültek elő többek között felső-karbon növénymaradványos szenes agyagkő kavicsok (SOÓS & JÁMBOR 1960, WÉBER 1964, BARBACKA et al. 1997, PHILIPPE et al. 2000, GULYÁS-KIS 2003), szintén felső-karbon szürke, valamint permii vörös homokkő kavicsok (pl. VARGA et al. 2001, 2003), a korábban topázgránitnak leírt andaluzitos gránitkavicsok (SZAKMÁNY & JÓZSA 1994), egy eklogitkavics (HORVÁTH et al. 2003) és két egyedülállóan ritka eocén

kalkrétkavics, amelyhez hasonló korú és típusú kőzet korábban nem volt ismert a Mecsekben (VARGA et al. 2002). A SOÓS & JÁMBOR (1960) által először leírt felső-karbon, változatos szemcseméretű, szenes törmelékes kőzetanyagú kavicsok forráskőzetét a kavicsvizsgálataik alapján előre jelzett területen később mélyült kutatófúrásokban meg is találták (JÁMBOR 1969). A Keleti-Mecsekben alsó-kréta magmatit- és szkarnkavicsok (HORVÁTH 1988) és az ezekhez kapcsolható óriási, általában több tíz cm-es, de akár az egy méter átmérőt is elérő magnetithömpölyök (SZABÓ 1872, VADÁSZ 1940, SZTRÓKAY 1952) váltak ismertté a miocén törmelékes összletből.

A Dunántúli-középhegység törmelékes képződményeinek kavicsösszetételét a karbontól (Fülei Konglomerátum) a pleisztocénig JÁMBOR & KÖRPÁS (1971), az oligocéntől a miocénig KÖRPÁS (1981) tárgyalták átfogóan és részletesen. Ezek közül a Balaton-felvidéki vörös homokkő összlet riolit anyagú kavicsait JUHÁSZ (1962) részletes mikroszkópos petrográfiai vizsgálatnak vetette alá, és a mecseki permii homokkővek hasonló anyagú kavicsaival rokon összetételűnek találta. A Bakony törmelékes kőzetei többnyire helyi származású kavicsokat tartalmaznak, de a felső-eocén tengerparti konglomerátumban már kis- és közepes fokú metamorf kavicsok is megjelennek (pl. VARRÓK 1954). A nagy területen feltárt oligocén folyóvízi, polimikt Csatkai Formáció Rendeki-hegy fennsíkján fellelhető hömpölyei akár a 45 cm átmérőt is elérhetik, anyaguk zömmel egzotikus. HAAS (1984) szerint mintegy 30 km-ről származhatnak egy mára már eltemetett, délre elhelyezkedő forrás-területről. BENEDEK et al. (2001) az andezitkavicsok vizsgálatából kiindulva modern geokémiai és geokronológiai (hasadványnyomokon alapuló) módszerekkel a Csatkai kavicsösszlet számos lehetséges forrás-területét azonosították a Periadriai-öv mentén egészen a Déli-Alpokig. Az oligocén tengerparti Hárshegyi Homokkő kavicsainak zöme kvarc és kvarcit, de a kisszámú metamorf kavics alapján északi, vepori eredetet valószínűsítettek (FEKETE 1935, KASZANITZKY 1956, BÁLDI et al. 1976). SZTANÓ (1990) a gerecei alsó-kréta csatornakitöltő Köszörűkőbányai Konglomerátumban az uralkodóan intraformációs kőzetek, valamint mészkő és tűzkő mellett kevés, vékonycsiszolatosan is azonosított metamorfot és vulkanitot említ. ORAVECZ (1965) szilur ősmaradványokat (pl. *Hystriochosphaerida*) mutatott ki néhány permtől pleisztocénig terjedő korú törmelékes összlet kovapala kavicsaiban, amit az egyik geológusnóta meg is örökített (szerző: PAPP G., lásd: 2. [https](https://www.researchgate.net/publication/311111111)).

Az ország keleti részén feltárt egykori tengerparti durvatörmelékes összletekben zömmel rövid szállítást szenvedett, helyi lepusztulási területről származó, változatos kőzetanyagú kavicsokat találhatunk. Ilyen például az Upponyi-hegység déli részén feltároló kréta időszakos Nekézsenyi Konglomerátum (BREZSNYÁNSZKY & HAAS 1984), a Rudabányai-hegység délkeleti peremén megjelenő felső-oligocén Szuhogyi Konglomerátum (SZENTPÉTERY 1988, BODROGI & SZENTPÉTERY 2000) és a Darnó-hegy nyugati szélén megjelenő alsó-miocén Darnói Konglomerátum (KISS 1958, SZTANÓ & JÓZSA 1996).



A legnagyobb tömegű, változatos összetételű durva-törmelék az azonban a pleisztocén jégkorszakoknak köszönhető (pl. SZÁDECZKY 1932, SZUJÓ et al. 2017). Mai folyóink meder- és teraszanyaga ezért már legalább 150 éve (pl. KOCH 1874) kedvelt kutatási téma (az ősember tevékenységéről nem is beszélve, pl. HORVÁTH 2013). Folyóink közül talán a Duna kavicsanyaga a legváltozatosabb (2. ábra), a helyi áthalmozásokon kívül a legkülönbözőbb alpi, kárpáti és cseh-masszívumi területekről származik (pl. BÓDI 1938, SZÁDECZKY-KARDOSS 1939, SÁSDI 2003, SZEBERÉNYI et al. 2015); a ritka vagy különleges leletek közül azonban csak az eklogitkavicsokról született eddig nyomtatott közlemény (HORVÁTH et al. 2005). Még érdekesebbek a Duna fiatal teraszüledékeiből rendre előbukkanó, talányos módon idekerült, akár méteres nagyságot is elérő, sok esetben teljesen szögletes egzotikus hömpölyök, kőtömbök,

„kőtuskók” (pl. KRIVÁN 1973, ZSEMLE et al. 2001). Kutatásuk történetét JÁMBOR (2010) foglalta össze, de néhány különleges, ritka kőzetpéldány (dumortierites gneisz, klintohumitos márvány és szkapolitos amfibolit) pontos forrását (Spitz környéke, Cseh-masszívum déli része, Ausztria) és több száz km-es szállítási módját (potamopagetolitok, azaz tutajkövek; 2. ábra a és d) SPRÁNITZ et al. (2017) ásványkőzettani összehasonlító vizsgálatai tisztázták megnyugtatóan (3. ábra). Érdekesség az is, hogy a tátrai moréna-üledékek törmelékanyagának korai vizsgálata (ROTH 1885) mellett SZABÓ (1872) mátrai morénaüledékről is tudósított.

A kavicsok észleléseit már kezdetektől fogva koptatottsági és felszínmorfológiai (kopásnyomok) megfigyelésekkel egészítették ki (pl. HOFMANN 1871). Az alakítani megfigyelések és mérések különösen a SZÁDECZKY-KARDOSS (1933) által kidolgozott, nemzetközileg is elismert és mai

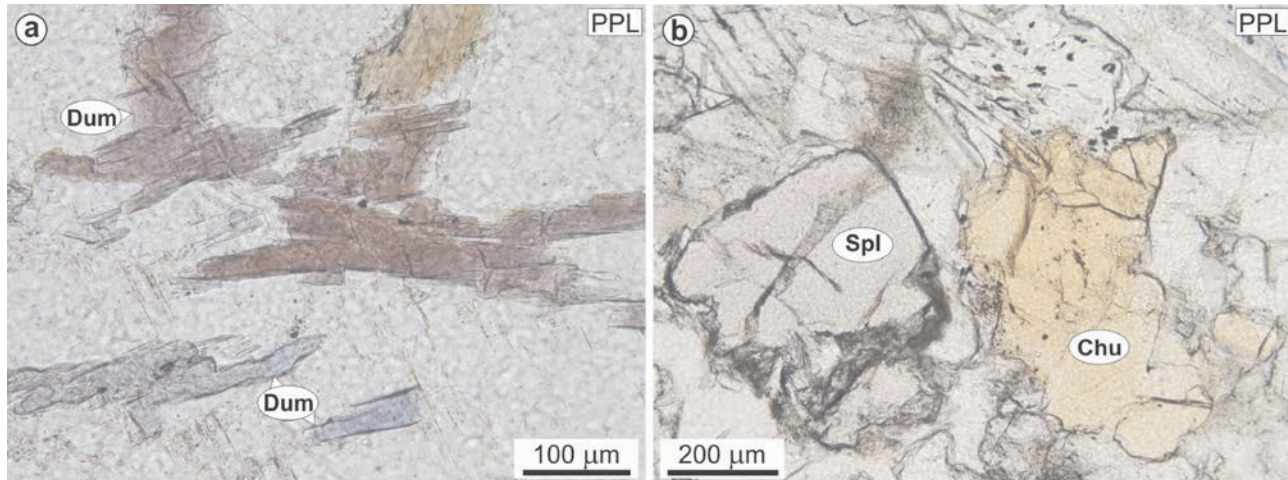


**2. ábra.** „Dunakavicsok”

a) A Duna pleisztocén teraszanyagából kimosódott nagy méretű, gyengén koptatott kőtömbök (potamopagetolitok, azaz folyami tutajkövek) a Solt melletti Duna-parton; b) A Duna fiatal teraszanyagát kitermelő győrzámolyi kavicsbánya látképe. A frissen kirostált durva kavics (kulé) uszadékfákat (sötétbarna darabok), emlőscsontokat és nagyobb szögletes kőzetdarabokat akár nagyobb mennyiségben is tartalmazhat; c) Terepi kavicsvizsgálat (jellemzés, meghatározás, számlálás) előkészülete az egyik Győr melletti kavicsbányában; d) Zömmel szögletes, kristályos kőzetanyagú (gránit, kvarcit, amfibolit) folyami tutajkövek (potamopagetolitok) egy Győr melletti kavicsbányában

**Figure 2.** Pebbles and boulders from the Danube

a) Large, angular fluvial dropstone boulders (potamopagetolite) on the river bank of Danube near Solt, washed out from the Pleistocene terrace material; b) Young terrace material of Danube is exploited in the gravel pit of Győrzámoly. Screened out coarse cobble fraction often contains large amount of drift-wood (dark brown pieces), bones of mammals and angular boulders; c) Preparing for field examination of pebbles (characterization, determination, counting) in a gravel pit near Győr; d) Mostly angular fluvial dropstones (potamopagetolites) consisting of crystalline rocks (granite, quartzite, amphibolite) in a gravel pit near Győr



**3. ábra.** A dunai folyami durvatörmelékéből származó különleges kőzettypusok mikroszkópi megjelenése (Dunavarsány, kavicsbánya, Aqua Kft.). a) Rózsaszín-kék pleokroizmust mutató dumortierit (Dum) halmaz gneisz kavicsban; b) Négyszögletes spinell (Spl) szemcse és okkersárga klinohumit (Chu) polarizációs mikroszkópi fényképe mintegy 80 cm átmérőjű, közepesen kopotott kontakt dolomárvány anyagú folyami tutajkőből. PPL = egy nikolos fótó

**Figure 3.** Photomicrographs of special rock types from Danubian boulders (Dunavarsány, gravel pit of Aqua Ltd.). a) Dumortierite (Dum) grains with pink-blue pleochroism from a gneiss pebble; b) Square shaped spinel (Spl) grain and yellow clinohumite (Chu) in a medium rounded contact dolomarlite fluvial dropstone boulder ( $d=80$  cm). PPL = Plane Polarized Light

napig használt vizsgálati módszer (CPV-módszer) megszűlése után szaporodtak meg. Kezdetben csak a laza, pannóniai–pleisztocén hordalékok (BÓDI 1938; STRAUSZ 1949, 1952; PÉCSINÉ DONÁTH 1958), később már az idősebb, cementált konglomerátumok (VÉGH 1956: Hidas-Váralja; KASZANITZKY 1956: Hárshegyi Homokkő; GYÓRFI 2015: Dráva-medence) kavicsainak CPV értékeit is kiszámolták szállítási viszonyaik meghatározása vagy akár teraszok azonosítása céljából. A szél, vagy ritka esetben a jég csiszoló hatására kialakult formai és felületi jegyeket mutató kavicsok (éles kavics, fényes kavics, szél- és jégbarázdás kavics) megfigyelése és leírása is viszonylag gazdag hazai szakirodalommal rendelkezik (pl. JÁMBOR 1992, 2002 és hivatkozásai; CSILLAG et al. 2010; THAMÓNÉ BOZSÓ et al. 2012; T. BIRÓ et al. 2013). Folyóparti kavicsok ihlették a világraszóló „Gömböc” megalkotását egy teljesen új kavicsmorfológiai vizsgálati módszer kidolgozásán keresztül (SZABÓ & DOMOKOS 2010, DOMOKOS 2019 és hivatkozásai). Az új osztályozás alapja egy kód, amelyet a kavicsok lehetséges egyensúlyi helyzeteinek (fekvő egyensúlyi pont = lappont, billegő egyensúlyi pont = nyeregpont, ingó egyensúlyi pont = csúcspont) száma alapján határoznak meg.

A kavicsok szintén jelentős szerepet játszanak a barlangok képződésében és a barlangi üledékek összetételében (GYURICZA & SÁSDI 2009), sőt kavicsrétegekben kialakult barlangok is ismertek (pl. Tata környékén; pl. ALMÁDY 1988). A barlangkutatók legtöbbször általában csak a barlangi kavicskitöltés tényét és főbb kavics típusait (pl. mészkő, kvarckavics) rögzítették (pl. Erdélyi-khg.: KESSZLER 1942; Béke-barlang: JAKUCS 1953; Baradla: BARÁTOSI 1961, KORDOS 1976, VID 2012). Akadnak azonban olyan leírások is, amelyekben a barlangi kavicsok forrásközetét vagy lehetséges származási területét is meghatározták. Tata

tóvárosi Angolkert forrásbarlangjaiban pannóniai kavicsanyagot, köztük mikrokristályos kovakő változatokat (karneol, jáspis, kalcedon) írtak le (ALMÁDY 1988). A Budai Várbarlang kavicsanyagáról megállapították, hogy az nem Duna-terasz eredetű, hanem zömmel a Budai-hegységben is megtalálható, az Ördögárok vízgyűjtő területéről származtatott triász időszakos mészkő, illetve Hárshegyi Homokkő anyagú (LEÉL-ŐSSY 2011 és hivatkozásai). A Baradla kavicsanyaga zömmel a pleisztocén Borsodi Kavicsból származik, amelyben a Szepes-Gömöri-érchegység kiscukú metaüledékes kőzetei (kvarcit, metahomokkő és fillit változatok) uralkodnak (BERÉNYI ÜVEGES et al. 2006, VID 2007, POLACSEK & BA 2017).

A fenti áttekintés számos kiemelkedő eredményre felhívta a figyelmet, azonban a kavicsok eredetkutatása még napjainkban is adhat munkát a geológusoknak. Számos kavicsfajta forrása máig ismeretlen (pl. nummuliteszes tűzkő: MARKÓ & KÁZMÉR 2004, andaluzitos gránit: JÓZSA et al. 2009).

#### *Homokkövek petrográfiai elemzése*

A törmelékes üledékes kőzetek legnagyobb tömegben, legtöbb területen felhasználható változata a homokkő, így nemcsak csodálatos természetes sziklaképződményekben (pl. a Babás Szerkövek a Jakab-hegyen, a Mecsekben vagy a Nagy-kő Bükk-szenterzsébeten), hanem mára már jórészt felhagyott kőbányákban is találkozhatunk vele (pl. az Alsóörsi Amfiteátrum).

A homokkő lényeges allotigén elegyrészei (ebben a fejezetben csak ezekre összpontosítunk) viszonylag kis, 2 mm alatti szemcseméretük miatt szabad szemmel nehezen határozhatók meg, az általában jóval kisebb méretben megjelenő, de a forrásközet meghatározása szempontjából



informatívabb akcesszórius ásványok pedig szabad szemmel láthatatlanok. Ezért lett a homokok és homokkővek forrásmeghatározásának egyik módszere a mikromineralógia (lásd a Mikromineralógia c. fejezetet). Mivel a homokkő rétegsorok legtöbbször kavicsot is tartalmaznak — akár szórványosan, akár vastag konglomerátumrétegek formájában — a homokkővek forrásmeghatározása a velük együtt megjelenő, könnyebben meghatározható kavicsok vizsgálatával is megvalósulhat. Így aztán a homokkőveket a földtani munkák viszonylag hosszú időn át inkább csak megemlíttették, már csak azért is, mert rétegtani besorolásukhoz ősmaradvány-tartalmuk megismerésére nagyobb szükség volt (pl. KOCH 1871, NOSZKY 1935). Ennek ellenére számos esetben a földtani munkák is tartalmaztak részletes terepi makroszkópos leírást (pl. CSÁSZÁR 1995, valamint a Durvatörmelékek vizsgálata és a Mikromineralógia c. fejezetek idevágó hivatkozásai). A kőzettani beállítottságú kutatók viszont korábban a kristályos kőzetekkel foglalkoztak szívesebben (talán ma sincs ez másképp), ezért a homokkővek kőzettani összetételének részletes feldolgozása háttérbe szorult.

A kifinomultabb homokkő petrográfia a polarizációs mikroszkóp elterjedésével és általános használatával kezdett kiteljesedni, de komolyan közrejátszott ebben az olajipar térnyerése is, hiszen mint kiváló tárolókőzetek, megismerésük gazdasági érdekeket is szolgál. Ebből a szempontból fontosabb volt a porozitással összefüggő folyamatok megismerése (lásd a Homokkővek diagenézise c. fejezetet), de ezáltal más kőzettani tulajdonságok kutatása is lendületet kapott. A homokkőben lévő törmelék-szemcséket különböző kategóriákba sorolták (pl. kvarc: Q, földpátok: F, kőzettörmelék: R vagy L, mátrix), mennyiségüket polarizációs mikroszkópban kimérték, és százalékos megoszlásukat háromszögdiagramokon ábrázolták (4. ábra, Q–F–R-diagram: petrográfiai osztályozás, FOLK 1956, PETTIJOHN et al. 1972; Q–F–L és kapcsolódó diagramok: forrásterület-analízis, DICKINSON 1970, DICKINSON

& SUCZEK 1979). A homokkővek pontos elnevezéséhez és származási területük minősítéséhez ezek a rendszerezések széles körben elterjedtek (pl. PETTIJOHN 1954; FOLK 1956; DICKINSON 1970, 1985; PETTIJOHN et al. 1972; DICKINSON & SUCZEK 1979; INGERSOLL 1990).

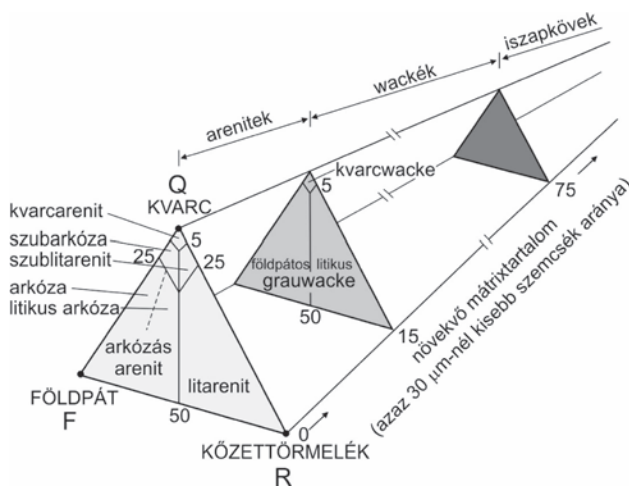
Hazánk petrográfiai leg részletesebben vizsgált homokkővei a Mecsek–Villányi térség felső-karbon–triász rétegsorának tagjai. Az 1950-es évek végétől folyamatosan zajló intenzív kőzettani kutatások eredményeit ismertető kéziratok (pl. Mecseki Ércbányászati Vállalat, uránérc-kutatás) megszületését követően először FAZEKAS (1987) adott átfogó, részletes kavics és homokkő összetételi leírást a Korpádi, a Cserdi, a Kővágószőlősi és a Jakabhegyi Formációkról. Elsőként adta meg a vizsgált homokkővek akkori modern PETTIJOHN et al. (1972) szerinti kőzettani besorolását, rávilágítva a módszer néhány hiányosságára is. Megfigyelte a kristályos alaphegységéből származó törmelék arányainak időbeli változását (metamorfitok és vulkanitok, majd a felső-permben gránitok is) és egyes vulkanitok északnyugat felőli behordási irányát. Később ennek a rétegsornak szinte minden formációjáról igen részletes petrográfiai elemzés készült, amelynek segítségével a lepusztulási terület kőzettani összetételét és egyes homokkővek háttérterületének lemeztektonikai helyzetét is pontosították (Tésényi Homokkő: VARGA et al. 2001, 2003; Bodai Agyagkő: VARGA et al. 2006; Túronyi Formáció: VARGA et al. 2008; Korpádi Homokkő: VARGA et al. 2004, 2014; Jakabhegyi Homokkő: FAZEKAS 1989, CSICSÁK & SZAKMÁNY 1998).

A ma is használatos, akkor még újnak számító, Gazzi-Dickinson néven ismert szemcseelemző módszert (DICKINSON 1970, 1985; DICKINSON & SUCZEK, 1979; ZUFFA 1980 stb.) a gerescei kréta törmelékes kőzetek vizsgálatával ÁRGYELÁN (1989, 1995) vezette be Magyarországon. Eredményeit további részletes petrográfiai és mikromineralógiai megfigyelésekkel egészítette ki (lásd a Mikromineralógia fejezetet). Megállapította, hogy „a törmelék okeáni szigetéről, okeáni szutúra zónához kapcsolódó ofiolitokból és mélytengeri képződményekből, valamint az áttolódott, felgyűrt öv kontinentális kéregrészeiből származhatnak”.

A kainozoos összletek közül a Hárshegyi Homokkőről kezdetben inkább csak terepi, kőbányászati szempontú leírások születtek (KOCH 1871). Ugyan részletes mikroszkópi kőztleírás máig nem készült, kovásodását és hidrotérmetás érkitöltéseit azonban később többen is tanulmányozták (FEKETE 1935, BÁLDI & NAGYMAROSI 1976, GÁL et al. 2008).

Egyik legnagyobb kiterjedésű homokkő előfordulásunk a glaukonit tartalmáról ismert észak-magyarországi alsómiocén Pétervásárai Homokkő. Első részletesebb polarizációs mikroszkópi vizsgálatát SZTANÓ & JÓZSA (1996) közzétették (megállapításait lásd a Mikromineralógia fejezetben). Szócs et al. (2015) a homokkő törmelékanyagának ismertetése mellett inkább a diagenézistörténetre összpontosítottak (lásd a Homokkővek diagenézise fejezetet).

Érdemes megemlíteni, hogy egyes rétegsorokban



4. ábra. A homokkővek petrográfiai osztályozása (PETTIJOHN et al. 1972 alapján)

Figure 4. Petrographic classification of sandstones after PETTIJOHN et al. (1972)

korábban tufaréteggént leírt képződmények valójában kisebb-nagyobb mértékben áthalmazott vulkáni eredetű törmelékanyagban gazdag vulkanoklasztitok, vulkanogén homokok, homokkövek. Ennek egyik példája a Mátyás-hegyi-barlangban és környékén a felszínen is megtalálható, a felső-eocén bryozoás márgába települő, főleg vulkáni eredetű kvarcot, savanyúvulkanit-szemcséket és horzskövet tartalmazó vulkanogén homokkő (BIRÓ et al. 2013 és hivatkozásai). A Keleti-Bakony középső triász (ladin) tufás képződményeinek (GYALOG & BUDAI 2004) részletes petrográfiai leírásával és földtani értelmezésével FARICS & JÓZSA (2017) foglalkoztak.

Polarizációs mikroszkópi vizsgálatok további homokkő kifejlődésekről is készültek. THAMÓ-BOZSÓ (1993) a Pannon-medence eocén–kvarter homokköveinek és homokjainak érettségi indexét és közettani besorolását MCBRIDGE (1963) szerint állapította meg. BÉRCZI & VICZIÁN (1973) pedig a dél-alföldi terület neogén törmelékes kőzeteit ásványos összetételük alapján nevezték el, és kistűk metamorfitos összetételű lehordási területet állapítottak meg. Több más munkában viszont a hangsúly nem a forráskőzet meghatározásán volt, hanem az adott homokkővel kapcsolatos lehetséges gazdasági vonatkozások álltak a középpontban. Ilyenek például a törmelékes üledékes kőzetbe beáramló CO<sub>2</sub> kőzetre gyakorolt lehetséges hatásaival kapcsolatos tanulmányok (SENDULA 2015, KIRÁLY et al. 2019), illetve a bükki permii Szentléleki Formációban kimutatott ércindikációt vizsgáló tanulmány (SZABÓ & VINCE 2002).

### *Mikromineralógia*

A mikromineralógia tárgyát képező kb. 0,06–0,25 mm-es szemcsék lehetnek ásványszemcsék, kőzetdarabok, egykori élő szervezetek ép vagy töredékes maradványai (pl. ősmaradványok), de akár mesterséges anyagok is. Méretük a vizsgálendő kőzetben lehet eleve kicsi, de a mintaelőkészítési folyamatok (pl. törés, szitálás) során az eredetileg nagy kristályok is aprítékként kerülnek az adott mérettartományú részlegbe. A mikroásványokon belül a 2,9 g/cm<sup>3</sup>-nél nagyobb sűrűségű nehézásványok általában jóval kisebb mennyiségben (néhány %-ban) jelennek meg, mint a könnyűek, de nagyobb jelzésértékük miatt a forráskőzet azonosításában sokkal komolyabb szerepet kapnak. Hazai történetüket legutóbb THAMÓNÉ BOZSÓ (2002a) foglalta össze röviden.

A mikromineralógiai — vagy ahogy Erdélyben, sőt még inkább Székelyföldön nevezik, a parányásványtani — vizsgálatok Magyarországon az 1900-as években indultak meg. Akkor még csak a laza, finomszemcsés (szubmikroszkópos szemcseméretű) anyagokban (talaj, lösz, agyag, homok) rejtőző apró ásványszemcsék megismerése volt a célja (pl. SCHAFARZIK 1901; VENDL 1913, 1932; INKEY 1914; LENGYEL 1930, 1931). A finomszemcsés laza üledékek tudományos célú kutatása a mai napig folyamatosan zajlik és módszereiben fejlődik (pl. BIDLÓ & TÖRÖK 1963, GEDEONNÉ RAJETZKY 1973b, PÉCSI-DONÁTH 1985, BIDLÓ 1996, HUM 2002, BALOG et al. 2013), ipari alkalmazása is széleskörű

(pl. tengerparti torlatkutatás, GONCALVES & BRAGA 2019; olajipar). A korai hazai munkák legfőképpen a mezőgazdaság sikerességét kívánták geológiai ismeretekkel elősegíteni. ERRE SZABÓ (1858, 1861) — úttörő módon — több talajvizsgálattal és térképezéssel foglalkozó művében is felhívta a figyelmet. Meg volt ugyanis győződve arról, hogy a talajok rendszeres elemzése a mezőgazdaság érdekeit szolgálja (INKEY 1914). A mezőgazdasági célú mikroásvány-vizsgálatok egyik fő célja volt — a teljeskörű összetétel meghatározása mellett — a talajok származásának, azaz a talajképző kőzetnek a megismerése (pl. STEFANOVITS 1952; KISS 1958; SZENDREI 1970, 1994; BIDLÓ 1996; KALMÁR et al. 1997; KUTI et al. 2003; BALOG et al. 2013). Valamivel később, a környezeti szemlélet felerősödésével a hasznos vagy toxikus elemek kibocsátásában és megkötésében szerepet játszó talajalkotó mikroásványok vizsgálata is fontos kutatási irányvá vált (pl. ZENTAY 1989).

A mikromineralógia tárgya a kezdetek óta mit sem változott, de a vizsgálat alá vont, mikroszemcséket szolgáltató anyagok köre mára jelentősen kiszélesedett, néhány esetben önálló kutatási ággá fejlődött. Az egyik legfontosabb és kiterjedt hazai kutatási irány a löszök mikroásványtani vizsgálata, a munkák elsősorban a lösz lehetséges forrásterületeinek megismerését célozták meg (pl. MOLNÁR 1961, FRANYÓ 1963, PÉCSI-DONÁTH 1985, HORVÁTH et al. 1992, HUM 2002). A legújabb, átfogó értékelés szerint (THAMÓ-BOZSÓ et al. 2014) a hazai idősebb és fiatal löszök nagy része gránátban gazdag, finomszemcsés homok frakciójuk főleg a Dunántúl folyóinak metamorf ásványokban gazdag ártéri homokanyagából és különböző kainozoos törmelékes üledékekből származik. A dél-dunántúli löszök biotitban és turmalinban gazdag nehézásvány-együttese granitoid forrásra, az észak-magyarországi löszök piroxénben gazdag nehézásványai közeli vulkáni forrásra utalnak. A Kárpát-medence, azon belül is főleg a Nagyalföld pleisztocén és recens folyóvízi meder, ártéri és teraszüledékeinek, valamint szélfújta homokos üledékeinek eredetét is sokan a mikroásványok segítségével kutatták (LENGYEL 1930, 1931; SZABÓ 1955; FRANYÓ 1963; MOLNÁR 1963, 1964, 1966; GEDEONNÉ RAJETZKY 1973a, b, 1976; ELEK 1982, 1987; POLGÁRI 1982; KALMÁR et al. 1997; CSAPÓ 1998; BURJÁN 2003; NÁDOR et al. 2007a, b; THAMÓ-BOZSÓ & Ó. KOVÁCS 2007; THAMÓ-BOZSÓ et al. 2007 stb.). Munkáik alapján általánosságban megállapítható, hogy egyes nehézásványok jelenléte vagy dúsulása jól körülhatárolható forrásterületet jelez (pl. barna amfibol = Erdélyi-középhegység, piroxének = Északi-középhegység, glaukonit = Pétervásárai Homokkő, kékamfibol = Szepes–Gömöri-érchegység, klorit = Felső-Tisza-vidék stb.). A barlangi üledékek nehézásványvizsgálatának is elsősorban a forráskőzet és származási terület megismerése volt a fő célja (pl. SZENTES 1963; FARKAS & JÓZSA 2005, Pisznice; VID 2007, Baradla). PIROS & GYURICZA (1986) például a Baradla hordalékában talált biotit-, hipersztén- és augitszemcséket a Sajó menti piroxénandezit piroklasztitokból származtatták.

A Magyar Állami Földtani Intézetben (MÁFI) az 1980-as évektől kezdve országos programként a nehézásványokat

érckutatás céljából is vizsgálták. HARTIKAINEN et al. (1992) a Tokaji-hegység 800 km<sup>2</sup>-es területének 207 cellájából — talaj és kőzetminták mellett — patakfordalékból vett minták nehézasványrészelégét is kémiai elemzésnek vetették alá. A kapott elemzési adatok statisztikus értékelésével aranyérckutatásra perspektivikus területeket tudtak kijelölni. Egy másik, máig befejezetlen „Torlatprogram” keretében Magyarország valamennyi jelentős vízfolyásából medermintát vettek (kb. 1000 minta), és különböző könnyű, nehéz és mágneses frakciókra választották szét (FÜGEDI et al. 2015 és hivatkozásai), többek között különböző ércásvány-, különösen terméсарany szemcsék dúsulásában reménykedve. A téma fontosságát jelzi, hogy a muraközi és dunai mosott aranyat már RÁKÓCZY (1905) a Tauern aranytelereivel veti össze és onnan származtatja. Az 1930-as években, részben a híres aranybányáink (pl. Körmöcbánya, Nagybánya) trianoni diktátumból fakadó elvesztése miatt, átfogó torlatarany kutatás indult a Duna mentén, amelyet a Magyar Nemzeti Bank és a Pénzügyminisztérium végeztetett (PANTÓ 1935).

A felszíni és mélyfúrással feltárt pannóniai üledékes rétegsorok nehézasvány-vizsgálata a tudományos megközelítés mellett (HERRMANN 1954a, 1955, 1956a, b; KLEB 1968; THAMÓNÉ BOZSÓ 2002b) ipari jelentőségük (üveghomok: BÁRDOSSY 1958; HAJÓS 1954; szénhidrogén-kutatás: HERRMANN 1954b; BÉRCZI 1969; THAMÓNÉ BOZSÓ et al. 2006; vízföldtan MOLNÁR 1973; torlatkutatás) miatt vált kiemelkedő fontosságúvá. A homokbányászatban a nehézasványok elkülönítendő szennyezőnek, szerencsés esetekben hasznosítható mellékterméknek számítottak (pl. THAMÓNÉ BOZSÓ 1985). A szénhidrogének kutatásában a nehézasványok a medenceüledékek behordási irányainak, távolságának és lepusztulási területének meghatározásában játszottak szerepet. A magyarországi kainozoos homokok átfogó összesítő értékelését SALLAY & THAMÓNÉ BOZSÓ (1988) és THAMÓNÉ BOZSÓ (1991) állították össze. Későbbi összefoglaló munkájukban JUHÁSZ & THAMÓNÉ BOZSÓ (2006) 860 felső-miocén–pliocén (pannóniai) minta nehézasvány-adatainak értékelésével kimutatták, hogy a Pannon-medence belseje felé a szállítási távolsággal egyre uralkodóbbá válik a klorit mennyisége. Északnyugatról több közepes és nagyfokú metamorfittól származó ásvány, északkeletről több belső-kárpáti vulkáni vonulattól származtatható ásvány, délkeletről változatos összetételű, Erdélyi-középhegységből származtatható törmelékanyag áramlott be.

Az idősebb, a legtöbb esetben már cementált, tömör kőzetek (pl. mészkő, márga, homokkő, agyagkő, kovakőzetek) dezaggregálása (törés, oldás) után kinyert nehézasványok vizsgálata a bonyolultabb mintaelőkészítési eljárás miatt később kezdődött el, de annál szélesebb körű lehetőségeket kínált. Leginkább a forráskőzet és a lehordási terület meghatározása céljából vizsgálták többek között az észak-magyarországi permi–mezozoos (ZAJZON et al. 2011, VELLEDEITS et al. 2017) és oligo-miocén törmelékes rétegsorok egyes tagjait (PAPP & SEMPTÉY 1956, KISS 1958). SZTANÓ & JÓZSA (1996) a Pétervásárai Homokkő vékonycsiszolataiban változatos savanyú–neutrális magmás, meta-

morf és üledékes kőzetfragmentumok mellett ofiolitos eredetű kőzetszemcséket (szerpentinit, metagabbro, metabazalt, radiolarit) mutattak ki, nehézasványai között ofiolitos eredetű metamorf ásványszemcséket (pl. aktinolit, pumpellyit, kékamfibol) is megfigyeltek. A mállékonyabb kőzettörmelékek fokozatos kimaradását rögzítették a Darnó-zóna menti forrásterületektől távolodva egészen Salgótarjánig, sőt kimutatták, hogy a nehézasványok és kőzetfragmentumok mennyiségének területi megoszlása összhangban van a szedimentológiai megfigyelések alapján megállapított tengeráramlási irányokkal és az ülepedés közbeni Darnó-zóna menti balos oldaleltolódással.

Az Északkelet-Dunántúl jura–alsó-kréta kőzeteiben Cr-spinellt mutattak ki (FÖLDVÁRI et al. 1973, VASKÓNÉ DÁVID 1988, CSÁSZÁR & ÁRGYELÁN 1994, ÁRGYELÁN 1995, ÁRGYELÁN & CSÁSZÁR 1998, ÁRGYELÁN & HORVÁTH 2002), ami ofiolitos kőzetek lepusztulását jelzi. Ugyanezen a területen az eocén–oligocén rétegeket is többen vizsgálták. A korai munkák legnagyobb értéke a mikroásványok nagyon pontos és részletes leírása (VENDL 1932, SZTRÓKAY 1932), de következtetéseket is levontak a nagyszámban kimutatott kristályos kőzetekből származó nehézasvány lehetséges vepori (KASZANITZKY 1956), illetve közelebbi, nyugatra elhelyezkedő, mára már eltemetett alaphegységi forrásra vonatkozóan (VENDL 1932). A későbbi kutatók vulkáni kőzeteket is megneveztek a lehetséges források között (CSÁNK & SIPOSS 1962, CSÁNK 1963, SÁRKÖZINÉ FARKAS 1966). A Mecsek–Villányi térség mezozoos (FÜLÖP 1966, CSÁSZÁR et al. 2007, VARGA et al. 2009, POZSGAI et al. 2017), valamint miocén (RAVASZNÉ BARANYAI 1973, MIKLÓS 2018) rétegsoraiban zömmel a környék aljzatát felépítő közepes fokú metamorfitek és permi savanyú vulkanitok nehézasványait lehetett kimutatni.

A hazai bauxitok és szárazföldi vörös agyagok nehézasványvizsgálata egyrészt szintén a lehetséges forráskőzetek és forrásterületük megismerését célozták meg, másrészt a bauxitok korbesorolását segítették elő (pl. Nézsza: KISS 1952; Iszkaszentgyörgy: VÖRÖS 1958 és ANTAL 1973; Nagygyeháza: GECSE 1982; Dunántúli-középhegység, eocén fedő: DUNKL 1990; Dunántúli-középhegység–Északi-Mészkőalpok: MINDSZENTY et al. 1991; Vöröstó: KELEMEN et al. 2017).

Az optikai módszerrel történő mikroásvány-vizsgálatok a modern földtani kutatásban önmagukban már egyre kevésbé állják meg a helyüket, ugyanis az újabb és újabb nagyműszeres ásványelemzési módszerek megjelenése (mikro-röntgen diffraktometria, SEM-EDS/WDS, Raman-spektroszkópia, ionmikroszkópia stb.) egyre pontosabb forráskőzet-meghatározást és azonosítást tesznek lehetővé. Mindezek mellett a mikromineralógia, ahogy a kőzetmikroszkópia is, sok esetben egy-egy szűkebb témakör (ásvány, zárvány stb.) további részletes vizsgálatához biztosítja a kiinduló mintákat és adatokat, valamint a szükséges mikroásványtani vagy kőzettani alapismereteket. Így — a teljesség igénye nélkül — végezhetünk ásványtani, nyomelem- és izotóp-geokémiai elemzéseket például homokból (homokkőből) vagy kavicsból (konglomerátumból) szepa-



rált egyedi cirkon- vagy apatitkristályokon különböző kormeghatározásokhoz (pl. U–Pb kor: VARGA et al. 2012a, POZSGAI et al. 2017; hasadványnyom-kor: TARI et al. 1999), glaukonitszemcséken agyagásványtani és genetikai vizsgálatokhoz (FEKETE 2003), vagy talajból szeparált nehézásvány szemcséken (pl. epidot) mint indikátorásványokon érc kutatás céljából (pl. folyamatban lévő diplomamunkák B. KISS G. témavezetésével, ELTE Ásványtani Tanszék).

Végezetül hadd említsük meg a lelkes amatőrök által, alkalmanként igen magas szakmai színvonalon végzett áldozatos kutatómunkát is, amellyel például folyóhordalékokban található mikroásványok szisztematikus leírását és vizsgálatát végzik, és amelyhez a szépség szeretete és a felfedezés öröme (pl. KÖRMENDY 2015) adja a hajtóerőt.

### *Törmelékes rétegsorok komplex eredetvizsgálata (KEVi)*

A forrásterület-kutatás hatékonysága szempontjából az előzőekben bemutatott mindhárom módszernek — előnyeik mellett — komoly hiányosságai is vannak. A durvatörmelékek ugyan pontos képet adnak az állékonyabb forrásközetekről, de nem mindig állnak megfelelő mennyiségben és minőségben rendelkezésre, terepi makroszkópos közethatározásuk nagyon időigényes és nem elég pontos, egyedi vékonycsiszolatos, statisztikus mennyiségű vizsgálatuk pedig hatalmas munkával és költséggel jár. A homokkövek vékonycsiszolatos vizsgálatának mintaelőkészítése ugyan viszonylag egyszerű, de kimerésük szintén munkaigényes, továbbá kisebb szemcseméretük miatt a homokszemcséket (elsősorban a durvább szemcseméretű közetek töredékeit) nehéz pontos közettípusokba sorolni. A mikroásvány-vizsgálatok mintaelőkészítése bonyolult és költséges folyamat. A törmelékes közetekből kinyert nehézásványok lehetséges konkrét forrásközethez rendelése pedig nem, vagy csak nagyon költséges módszerekkel, áttételesen lehetséges.

A laza törmelékes rétegsorok forráskutatásához ezért az ELTE Kőzettan-Geokémiai Tanszékének törmelékes üledékekkel és közetekkel foglalkozó kutatói a kavics és homok közötti átmeneti mérettartományba tartozó szemcséket is felhasználták. Ezzel a forrásterület-kutatásban máshol még nem alkalmazott módszerrel minden egyes mintavételi helyről egyetlen vékonycsiszolatban („szemcsecsiszolat”) 300–400 darab kb. 2,0–2,5 mm-es (dara mérettartomány) szemcse mikroszkópos vizsgálata válik lehetővé (darakavics petrográfia; MIKLÓS & JÓZSA 2017, MIKLÓS et al. 2018). A módszer első alkalmazói (BRADÁK et al. 2013; SZEBERÉNYI et al. 2014, 2015) sikeresen különböztették meg egymástól a Börzsöny környéki vízfolyások (pl. Duna, Garam, Ipoly) és miocén képződmények törmelékanyagát.

MIKLÓS & JÓZSA (2017), valamint MIKLÓS et al. (2018) a törmelékes összetek nehézásványainak biztos forrásközethez rendelésére egy eddig még szintén nem alkalmazott módszert javasoltak. A törmelékes közetek mátrixából szeparált nehézásvány-együttest az adott összetek nagyobb méretű kavicsaiból szeparált nehézásványokkal vetették össze, így egyértelműen megállapítható, melyik forrásközethez melyik nehézásvány tartozik.

A módszer első gyakorlati alkalmazása a nyugati-mecseki alsó-miocén homokkő–konglomerátum (Szászvári Formáció) forrásterület-kutatásában kiváló eredményt hozott (MIKLÓS 2018).

A hagyományos vizsgálati módszerek és a kiegészítő két új vizsgálati módszer együttes alkalmazásával MIKLÓS & JÓZSA (2017) és MIKLÓS et al. (2018) kidolgozták az ún. Komplex Eredetvizsgáló módszert (KEVi). Ez az új vizsgálati sorozat széleskörű kombinációs lehetőséget kínál arra, hogy az eddigieknél jobban megismerjük a laza törmelékes összetek lepusztulási területének közettani felépítését, annak időbeli közettani változásait és a szállításnak a lepusztult közetekre gyakorolt hatásait (MIKLÓS et al. 2018). Ezzel a korábban egyenként, vagy csak párban alkalmazott vizsgálatok eredményeinek bizonytalanságai csökkenthetők.

### **Homokkövek diagenézise**

A diagenézis mindazon fizikai, kémiai és biológiai folyamatok összessége, amelyek az üledéklerakódást követően a földkéreg felső részén játszódhatnak le (WORDEN & BURLEY 2003, BOGGS 2009). Ezek a különböző okokból végbemenő (pl. rétegerhelés, kémiai stabilitás változása) és intenzitású (pl. gyenge, mérsékelt, számottevő) átalakulások jelentős mértékben befolyásolják az üledék összetételét és szövetét (pl. törmelékes vagy autigén ásványok, szemcsék érintkezési módja, porozitás). A leggyakoribb változások (pl. mechanikai vagy kémiai kompaktáció, cementáció) kisebb-nagyobb nyomokat hagynak maguk után, ezért a törmelékes közet petrográfiai vizsgálatával felvázolható az az út, amit az üledékanyag megtett a diagenézis során.

A Kárpát–Pannon térség törmelékes közeteinek petrográfiai vizsgálatával foglalkozó munkák többsége az ökoszférai viszonyok feltárásában és a lehordási terület közettani összetételének jellemzésében (pl. Gazzi–Dickinson-módszer alkalmazása; lásd a Homokkövek petrográfiai elemzése c. alfejezetet), azaz az eredetvizsgálatban hozott új eredményeket (pl. ÁRGYELÁN 1989; SZTANÓ & JÓZSA 1996; VARGA et al. 2001, 2007; BODOR & SZAKMÁNY 2009; FARICS et al. 2015; MIKLÓS et al. 2018). Annak ellenére, hogy a magyar kutatók részletes összetételei és szöveti leírásra törekedtek, néhány kivételtől (pl. MÁTYÁS 1994, MÁTYÁS & MATTER 1997, JUHÁSZ 1999, JUHÁSZ et al. 2002) eltekintve a diagenetikus eseménysor felvázolása általában nem volt céljuk.

A kémiai információval kiegészített petrográfiai módszerek (pl. festési eljárások alkalmazása; polarizációs, UV-fluoreszcens és katódlumineszcens mikroszkópia; elektronsugaras mikroanalízis) fejlődésével és hazai elterjedésével párhuzamosan az elmúlt kb. 10–15 évben egyre több olyan tanulmány született, mely a törmelékes közetekben megfigyelt jelenségeket a diagenetikus események

szempontjából is értékelte. Több munka kísérletet tett a paragenetikai sorrend (a diagenetikus jelenségek egymást követő, időben értelmezett sorozata) felállítására is (pl. SZŐCS et al. 2015, VARGA et al. 2017, SZŐCS & HIPS 2018, GYŐRI et al. 2020), ami egyértelműen jelzi a homokkő-diagenézissel foglalkozó kutatások jelentőségének a felismerését.

Figyelembe véve, hogy a homokkővek diagenézisének egyik kulcskérdése a porozitás változása a betemetődés során, továbbá a porózus homokkővek kiváló tárolókőzetek, a folyamatok feltárása sok esetben célzott ipari kutatásokhoz kapcsolódott. Ennek következtében számos adat bizalmas jellegű, ezért a diagenézissel kapcsolatos eredmények és értelmezések sok esetben nem, vagy csak korlátozottan kerültek nyilvánosságra.

#### *Porozitás, kompakció, cementáció: a diagenézis mozaikjai*

A Kárpát–Pannon térség paleozoikumi törmelékes üledékes kőzeteinek többsége a többfázisú diagenetikus folyamatok (pl. kompakció, cementáció, töréses deformáció) következtében már nem, vagy csak korlátozottan őrzi a korai diagenetikus események bélyegeit. Gyakori, hogy a betemetődés miatt a kőzetet ért hatások már a metamorfózis alsó határát is átlépték (pl. a szilur Szalatnaki Agyagpala Formáció), ezért a diagenetikus fázisokra utaló petrográfiai ujjlenyomatok többsége felülíródott. A nem metamorf rétegsorok közül leggyakrabban a permokarbon homokkővek jellemzésekor találkozhatunk olyan megállapításokkal, amelyek a diagenézistörténet szempontjából is relevánsak (5. ábra a és b). Ezek általában a cementásványok jellegéről szolgáltatnak információkat (pl. VARGA et al. 2007, 2014), vagy a homokkővel összefogazódó finomszemcsés kifejlődésekben megjelenő zsugorodási szerkezeteket (pl. szeptáriás repedések), gumókat–konkréciókat, ritkábban a helyettesítéssel kapcsolatba hozható petrográfiai jellemzőket ismertetik (pl. KONRÁD et al. 2010, MÁTHÉ & VARGA 2012, VARGA et al. 2012b, VARGA & RAUCSIK 2014).

A mezozoikumi törmelékes kőzetek közül porózus vagy repedezett tárolóként több triász homokkő rétegsor diagenézistörténetét vizsgálták (5. ábra c és d), néhány esetben a paragenetikai sorrend felállítását is megkísérelték (pl. Jakabhegyi Homokkő a dél-alföldi aljzatban; VARGA et al. 2015a, 2015b). Az Aggtelek–Rudabányai-hegység tengeri alsó-triász rétegsorába tartozó Bódvaszilasi Homokkő Formáció diagenézis-történetével kapcsolatban BODOR et al. (2013) publikált petrográfiai megfigyeléseket. A Dunántúli-középhegység kevert karbonátos-sziliciklasztos rámpán kialakult alsó-triász rétegsorában megjelenő dolomitos aleurolit és homokkő (Hidegkúti Formáció, Zánkai Homokkő Tagozat) diagenézistörténetéről GYŐRI et al. (2020) közöltek komplex és korszerű vizsgálati eredményeket.

A magyarországi Paleogén-medence kis elterjedési területű, azonban a szénhidrogén-kutatás szempontjából kiemelten tanulmányozott képződménye a mezozoikumi

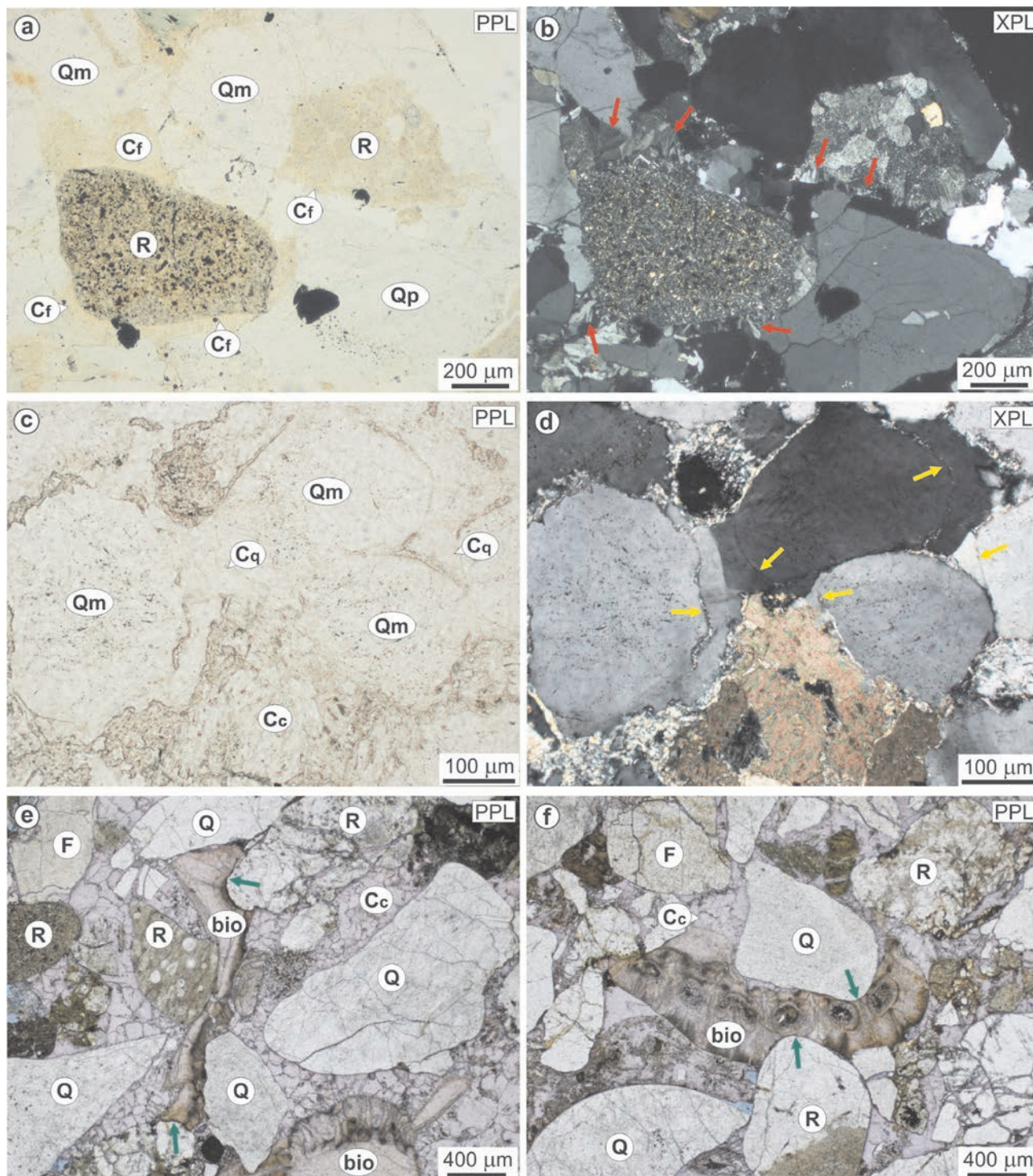
aljzatra diszkordánsan települő Kosdi Formáció (alsó-priabonai), amelynek kezdő szakasza törmelékes üledékes kőzeteket (homokkő és konglomerátum) tartalmaz (RADOVICS et al. 2017; KÖRMÖS et al. 2019a, 2019b). A képződményben kialakult tároló tagolt, amit elsősorban a szakaszosan megjelenő, karbonáttal intenzíven cementált zónák okoznak (RADOVICS et al. 2017).

A Paleogén-medence egyik legfiatalabb képződménye az eggenburgi korú Pétervásárai Homokkő Formáció. Felszíni (Kishartyán) és mélyfúrású (Sámsonháza) szelvények kőzetmintáin végzett vizsgálatok integrált adatbázisának felhasználásával SZŐCS et al. (2015) és SZŐCS & HIPS (2018) megállapították, hogy a sekélytengeri üledék betemetődése során — részben a mechanikai és a kémiai kompakció, részben a cementáció következtében — az elsődleges porozitás fokozatosan csökkent. A mezogenezis során az instabilis ásványok (pl. földpátok) oldódása, továbbá a kiemelkedés következtében a csapadék eredetű fluidumok oldó hatása miatt a porozitást növelő másodlagos pórusok alakultak ki. A porozitásfejlődés ismeretében a területre jellemző szerkezeti fázisokhoz igazodva a süllyedéstörténetet szintén felvázolták, amelyhez a homokkőben megjelenő deformációs szalagok feltételezett kialakulási idejét (késői mezogenezis) vették alapul (BEKE & FODOR 2014, SZŐCS et al. 2015, BEKE et al. 2019). A Pétervásárai Homokkő elterjedési területének délkeleti részéről, felszíni feltárásokból (Pétervásárai-dombság, Leleszi-völgy) származó, karbonáttal cementált konkréciók célzott petrográfiai vizsgálatával VERES & VARGA (*in press*) a belső karbonátforrás (bioklaszt eredetű aragonit/kalcit) szerepét mutatta ki a képződmény cementációja során (5. ábra e és f).

A neogén Pannon-medence pannóniai rétegsora tekinthető hazánkban a diagenézistörténet szempontjából legtöbbet vizsgált, így legjobban ismert terrigén összletnek, bár az egyes részmedencékről rendelkezésre álló ismeretek mind a kutatás komplexitásában, mind a publikációk számában heterogének. A Pannon-medence neogén homokköveinek úttörő jellegű — ma is meghatározó jelentőségű —, a diagenézisre is kiterő komplex vizsgálatát MÁTYÁS (1994) végezte el. A Békési-medence és a kapcsolódó Battonyai-hát területéről a Békési Konglomerátum és a Szolnoki Homokkő Formáció diagenézistörténetét ásványtani, kőzettani és geokémiai vizsgálatok eredményeire építve JUHÁSZ (1999) részletezte. Megállapították, hogy a kiemelt kristályos hátaik lényeges szerepet játszottak a medence hidrológiai és diagenetikus folyamataiban (JUHÁSZ 1999, JUHÁSZ et al. 2002).

Egy másik mélymedencében, a Makói-árokban az Endrődi Marga Formáció (Tótkomlói Mészmarga Tagozat, mészmarga és homokkő) diagenézistörténetét komplex petrográfiai megközelítéssel TÓTH et al. (2013; Makó-7 fúrás) vizsgálta fel, majd VARGA et al. (2017; Hódmezővásárhely-I fúrás) részletezte. Eredményeik alapján a polimikt, éretlen üledékanyag elsősorban lokális forrásból, a környező aljzatmagaslatok kőzeteinek eróziójából származott (6. ábra a és b). A karbonát legfontosabb forrásaként a törmelékes karbonátszemcséket jelölték meg, azaz a





### 5. ábra. Jellemző cementtípusok

a) és b) Földpátcement (piros nyilak) permiai homokkőben (Korpádi Homokkő Formáció, Siklósbodony-1 fúrás, 479,0 m); c) és d) Alsó-triász eolikus homokkő (Jakabhegyi Homokkő Formáció, Móra-1 fúrás, 17. magfúrási szakasz, ~2310 m, Mórahalom). A kvarc szintaxiális továbbnövekedési cementet kalcitcement és helyettesítés követi. Az eredeti, jól koptatott szemcsehatárokat sárga nyilak jelzik; e) és f) Bioklaszt töredékekben gazdag, kalcittal cementált homokkő (Pétersvárai Homokkő Formáció, Leleszi-völgy, Kiskő). A kémiai kompaktációs bélyegeket (nyomási oldódás) zöld nyilak jelzik.


Rövidítések: Q = kvarc; Qm = monokristályos kvarc; Qp = polikristályos kvarc; F = földpát; R = közettörmelék; bio = bioklaszt váztöredék; Cc = kalcitcement; Cf = földpátcement; Cq = kvarccement; PPL = egy nikolos fotó; XPL = keresztezett nikolos

### Figure 5. Characteristic cement types

a) and b) Feldspar cemented (red arrows) Permian sandstone (Korpád Sandstone Formation, borehole Siklósbodony-1, 479.0 m); c) and d) Lower Triassic eolian sandstone (Jakabhegy Sandstone Formation, well Móra-1, core 17, ~2310 m, Mórahalom). Note: syntaxial quartz overgrowth is postdated by calcite cement and replacement. Well-rounded grain boundaries are marked by yellow arrows; e) and f) Bioclast fragment-rich and calcite cemented sandstone (Pétersvára Sandstone Formation, Lelesz Valley, Kiskő Hill). Features of chemical compaction (pressure dissolution) are indicated by green arrows.

Abbreviations: Q = quartz; Qm = monocrystalline quartz; Qp = polycrystalline quartz; F = feldspar; R = rock fragment; bio = bioclast fragment; Cc = calcite cement; Cf = feldspar cement; Cq = quartz cement; PPL = Plane Polarized Light; XPL = crossed nicols





**6. ábra.** Neogén (pannóniai) homokkővek diagenézise

a) Bioklaszt (ostracoda) héjakban gazdag, pirittel és kalcittal cementált homokkő (Endrődi Márga Formáció, Hódmezővásárhely-I fúrás, 40. magfúrási szakasz, ~5481 m). A korai diagenetikus piritcement framboidális halmazok formájában figyelhető meg; b) Karbonátos kőzettörmelékben (halványpiros szemcsék) gazdag, vastartalmú kalcittal (lila) cementált homokkő (Endrődi Márga Formáció felső része, Hódmezővásárhely-I fúrás, 28. magfúrási szakasz, ~4540 m; festett vékonycsiszolat). Az erősen átalakult, expandálódó biotit belsejében másodlagos mikropórusok alakultak ki; c) és d) Foltokban cementált homokkő (Újfalu/Algyői Formáció, H-1 fúrás, ~1625 m, Szeged, festett vékonycsiszolatok). Cementként vastartalmú kalcit, ankerit és pirit (c) figyelhető meg. A feltépett agyagklastok (d) képlékenyen deformálódtak. Megjegyzés: a pórusokat kékre festett műgyanta tölti ki. Jelmagyarázat: Bt = biotit; Q = kvarc; R = kőzettörmelék; bio = bioklaszt váztöredék; Ca = ankeritcement; Cc = kalcitcement; Cp = piritcement; PPL = egy nikolos fotó; piros nyilak = törmelékes karbonátszemce (pátos kalcit vagy mészkőklast) relikvuma

**Figure 6.** Neogene (Pannonian) sandstone diagenesis

a) Bioclast-rich (Ostracods) pyrite and calcite cemented sandstone (Endrőd Marl Formation, well Hódmezővásárhely-I, core 40, ~5481 m). Early diagenetic pyrite cement is developed as framboidal aggregates; b) Carbonate rock fragment-rich (pale red grains) ferroan calcite cemented (lilac) sandstone (upper part of the Endrőd Marl Formation, well Hódmezővásárhely-I, core 28, ~4540 m, stained thin section). Note: secondary micropores are present within the strongly altered and expanded biotite grains; c) and d) Patchy cemented sandstone (Újfalu/Algyői Formations, well H-1, ~1625 m, Szeged, stained thin sections). Ferroan calcite, ankerite, and pyrite aggregates (c) are present as cement material. Reworked mudrock clasts (d) show ductile deformation features. Note: pores are filled by blue dyed epoxy;

Legends: Bt = biotite; Q = quartz; R = rock fragment; bio = bioclast fragment; Ca = ankerite cement; Cc = calcite cement; Cp = pyrite cement; PPL = Plane Polarized Light; red arrows = relic of detrital carbonate fragment (sparitic calcite or limestone)

diagenézis során belső eredetű forrással magyarázták a cementációt. Hasonló következtetést fogalmazott meg SINKÓ (2014) a Hódmezővásárhely-I fúrásban feltárt Szolnoki Homokkő Formáció képződményeinek petrográfiai vizsgálata során. Megállapította, hogy az éretlen, instabilis szemcsék közeli forrásra (pl. szomszédos aljzati háta) utalnak. A metamorf és üledékes kőzettörmelék szemcsék (uralkodóan dolomit, kisebb arányban mészkő) aránya, valamint az akcesszórius gránáttöredékek mennyisége a mélység csökkenésével növekszik. A meghajló, hullámos csillámok, továbbá a szemcsék között elvékonyodó szerves anyagú filmek (szenesedett növénymaradványok) a kompaktáció hatását jelzik a diagenézis

során. Cementként az eltérő vastartalmú pátos kalcit a leggyakoribb, bár a kalcit deformációs ikres ásvány- vagy kőzettöredék formájában szintén megtalálható. A petrográfiai képanalízis segítségével meghatározott legnagyobb makroporozitást (3–8%) a fúrás ~4260–4270 m közötti tartományában figyelte meg a szerző, ami a Szolnoki Homokkő legalsó szakaszát jelenti a vizsgált fúrásban. Genetikáját tekintve másodlagos szemcseoldódási pórusokat azonosított, amelyek gyakran a csillámok átalakulásához (pl. expandálódó biotit) kapcsolódtak. A fiatalabb települési helyzetben lévő képződményekben a pórusokat szinte teljesen kitöltötte a karbonátcement (<3–5% makroporozitás).



Az aljzatmagaslat feletti helyzetben található szegedi geotermikus rezervoár jellemzése céljából a 2017-ben mélyült H-1 (Szeged) fúrás Algyői, illetve Újfalu Formációba sorolt szakaszait (1620–1800 m) VARGA et al. (2019) vizsgálták. A lokális forrásból származó, ásványos összetételüket tekintve éretlen, kevert sziliciklasztos és karbonátos (a dolomit- és mészkőtörmelék mennyisége elérheti a ~20–25%-ot) szemcséket tartalmazó homokkő-rezervoárban számottevő makroporozitást figyeltek meg (6. ábra c és d). A porózus közetekben a makroporozitás becslési értéke ~5–25% közötti, de lokálisan tökéletesen cementált szakaszokat is dokumentáltak. A pórusok többnyire részlegesen redukált elsődleges szemcséközi pórusok, de a szelektíven kioldódó földpátok belsejében szemcsén belüli másodlagos oldódási pórusokat szintén leírtak. Ásványtani vizsgálataik alapján a meteorikus fluidumok hatására a földpátok átalakulási termékeként kis mennyiségben kaolinit jelent meg, mint agyagásvány cement. Megállapították, hogy a kapcsolódó pelites üledékben jelentős az éretlen szerves anyag mennyisége, ami befolyásolta a korai diagenézis eseményeit. A vizsgált mintákban a bakteriális szulfátredukcióra visszavezethető framboidális pirit, továbbá a vastartalmú kalcit a fő cementfázisok; a kalcit-cement forrását belső eredetűnek ítélték meg.

A tárolókőzetek kutatása szempontjából a Szolnoki Homokkő kiemelt figyelmet kapott, hiszen nemcsak a szénhidrogének feltárása, hanem a szén-dioxid felszín alatti tárolása kapcsán is előtérbe került. SENDULA (2015) és KIRÁLY et al. (2019) a kb. 1500–2250 m mélységből származó homokkővek (Zagyvarékas) törmelék ásványainak azonosítása mellett a diagenetikus ásványokat is meghatározták. A Kisalföldön található Mihályi–Répcelak természetes CO<sub>2</sub>-előfordulás pedig kiváló lehetőséget biztosított arra, hogy a pannóniai porózus tárolóban a külső forrásból származó CO<sub>2</sub>-felhalmozódás diagenetikus hatását is tanulmányozzák (KIRÁLY 2017). Megállapította a szerző, hogy a CO<sub>2</sub> beáramlását követően megváltozott pH hatására először karbonát-, majd szilikátoldódás zajlott. A felszabaduló komponensekből dawsonit és második generációs kaolinit képződött, a SiO<sub>2</sub>-tartalom (kovasav) pedig a kvarc továbbnövekedési cement kialakulásához járult hozzá. A fenti folyamatokat késői karbonátcement kialakulása követte (KIRÁLY 2017).

Az országhatárt átlépve az Erdélyi-medence neogén rétegsorában a mélytavi turbiditrendszer a Kárpát–Pannon térség ismert szénhidrogén-rezervoárjai közé tartoznak. A feltöltődés egy késői fázisát képviselik azok a pannóniai feltárások (Firtosmartonos/Firtănuș, Kismedésér/Medioru Mic, Románia), amelyek szedimentológiai és diagenézistörténeti jellemzőit BARTHA et al. (2016) vizsgálták. A közeli lehordási területről (Kárpátok) származó törmelékéből éretlen, közepes–gyenge osztályozottságú, finom–nagy szemcsés, közettörmelék homok rakódott le. A diagenézis során a plasztikusan deformálódó szemcsék (pl. mállott közettörmelék) fizikai kompaktációja lényeges szerepet kapott a porozitás csökkentésében. Ehhez változó mértékű cementáció társult, viszonylag porózus (porozitás: ~15–20%) vagy teljesen cementált (porozitás: max. 1%) homokkővet eredményezve. Következtetésük szerint az így

kialakult heterogén porozitáseloszlás alapvetően befolyásolja a fluidumok áramlását, illetve a tárolókőzet tulajdonságait (BARTHA et al. 2016).

### Archeometriai vonatkozások

A homokkő az emberiség történetében már nagyon régóta használatos nyersanyag, belőle elsősorban őrlepkő, malomkő, csiszolókö, fenőkő készült (7. ábra; T. BIRÓ 1992). Csiszolt kőeszközt azonban csak elvétve készítettek homokkőből, mivel annak szemcséi legtöbbször csak gyengén tapadnak és mechanikai hatásra könnyen kiperegnek. A későbbiek során — egészen a 20. század végéig — több homokkő változatot (pl. permotriász vörös homokkő, Hárshgyei Homokkő) faragott kőként, illetve építőköként (8. ábra) is felhasználtak (pl. TÖRÖK 2008), ezekről



7. ábra. Kőeszközök csiszolásához használt lila, kereszttrétegzett homokkőből készült fenőkő töredéke (Gorza, GOR-80 minta)

Figure 7. Whetstone fragment made of layered lilac sandstone used for burnishing polished stone tools (Gorza, sample GOR-80)



8. ábra. Helyi nyersanyagból (Balatonfelvidéki Homokkő Formáció) épült a középkorban az Ábrahám-hegyen a salzföldi pálos kolostor, amelynek impozáns romjai még ma is láthatók. a) Késő gótikus kapu; b) A fal szorosan egymáshoz illeszkedő faragott homokkő tömbökből áll

Figure 8. Ruins of Medieval Salföld Pauline Monastery (Ábrahám Hill, Balaton Highland) built from local red sandstone raw material (Balatonfelvidék Sandstone Formation). a) Late Gothic gate; b) The wall is composed of tightly fitted carved sandstone blocks

azonban — terjedelmi okok miatt — ebben a részben nem ejtünk szót.

A homokkövek archeometriai feldolgozása, ami első-sorban mikroszkópos petrográfiai vizsgálatot jelent, még viszonylag kezdeti fázisban jár. Számos esetben kizárólag makroszkópos közzethatározás, esetenként csak nagyon rövid leírás készült róluk, megjelölve a homokkő színét, ritkábban a szemcseméretét és osztályozottságát (pl. ANTONOVIC 2008, KACZANOWSKA et al. 2011). Ezáltal a nyersanyag származási helyét csak nagyon tágan és jelentős bizonytalansággal lehet megadni. Vékonycsiszolatos petrográfiai vizsgálatok eddig csak kevés lelőhelyről és korból előkerült leletanyagon történtek (pl. SZAKMÁNY 1996, SZAKMÁNY & NAGY 2005, PÉTERDI 2012), jöhetnek ezek a részletes leírások a szóba jöhető nyersanyagok származási helyét már leszűkíthetik. Ugyanakkor a különböző területek homokköveinek részletes petrográfiai leírása, sőt azt kiegészítő ásványkémiai vizsgálata eddig háttérbe szorult. Kiegészítő mikromineralógiai vizsgálatok első-sorban csak laza homokból vagy recens — első-sorban folyóvízi — üledékből készültek. A homokkövek jelentős része — néhány jellegzetes nehézsárványon kívül — általában ritkán tartalmaz olyan diagnosztikus elegyrészeket, amelyek a petrográfiai alapon történő proveniencia meghatározását megkönnyítik. Ezért azokban a homokkövekben, amelyek nem tartalmaznak jellemző nehézsárvány-együttest, kiegészítő vizsgálatok (pl. földpátok, csillámok összetételi meghatározása, CL-vizsgálatokkal a különböző eredetű kvarcsejtsékek azonosítása stb.) lenne szükséges. A közelmúltban elkezdett, úttörő jellegű komplex feldolgozások azt mutatják (MIKLÓS et al. 2019), hogy a homokkő anyagú szerszámkövek és a potenciális nyersanyaglelőhelyről származó törmelékes kőzetek összehasonlító vizsgálata kecsegtető eredményeket hozhat a jövőben.

Homokkő anyagú szerszámkövek első részletes petrográfiai feldolgozása és a potenciális nyersanyaglelőhely meghatározása a Bicske–Galagonyás (középső-neolitik, Sopot–Bicske kultúra) lelőhelyen talált homokkő eszközök esetében történt (SZAKMÁNY 1996). A homokkövekben — többek között — Cr-spinell volt felismerhető, amellyel együtt glaukonit, illetve többféle ofiolitos eredetű vagy annak képződési környezetében előforduló kőzettörmelék is előfordult (SZAKMÁNY 1996). A Gerecse-hegységben ÁRGYELÁN (1995) és CSÁSZÁR & ÁRGYELÁN (1994) részletes petrográfiai vizsgálatot végeztek az alsó-kréta Lábatlani Homokkőről, amelynek törmelékanyaga teljességgel hasonló a kőeszközökben előforduló törmelék összetételével. Ezáltal a Lábatlani Homokkő neolitikumban történő felhasználása bizonyítást nyert (SZAKMÁNY 1996).

A vörös homokkő már ősidők óta az egyik leginkább elterjedt típus a magyarországi (neolitik, rézkori, bronzkori) homokkő anyagú szerszámkő leletanyagokban (pl. Gorzsa, késő-neolitik: SZAKMÁNY et al. 2008, 2009, 2011; STARNINI et al. 2015; Balatonlelle–Felső–Gamász: SZAKMÁNY & NAGY 2005; Balatonőszöd: PÉTERDI 2012; Vatyai kultúra, bronzkor: FARKAS 2013, FARKAS-PETŐ & HORVÁTH 2014, FARKAS-PETŐ et al. 2014). Első-sorban őrlőkőként és csiszolóként,


emellett a keményebb és szívósabb változatokat ütőkőként használták. Az archeometriai feldolgozás során a vörös homokkő a színe alapján már makroszkóposan is jól elkülöníthető a többi homokkőfajtától, de a vörös homokkövek különböző nyersanyaglelőhelyeiről származó típusainak elkülönítése csak a legutóbbi időkben kezdődött meg. Az elkülönítést egyrészt nehezíti, hogy a vörös homokkövek kárpát-medencei, illetve közvetlen környékbeli előfordulásairól a Balaton-felvidéki, illetve a mecseki előfordulásokon kívül nem, vagy csak elvétve (és csak átnézetes formában) állnak rendelkezésre petrográfiai mikroszkópi leírások. Kémiai elemzések pedig szintén csak elvétve, és első-sorban a mecseki terület fúrásaiból származó homokkövekből készültek.

A gorzsi késő-neolitik, Tisza-kultúrába tartozó lelőhelyen a hosszabb ideje tartó folyamatos feldolgozás során a vörös homokköveknek egyre több típusát sikerült elkülöníteni első-sorban petrográfiai és részben geokémiai vizsgálatok alapján (SZAKMÁNY et al. 2008, 2009, 2011; PIROS 2010; STARNINI et al. 2015; MIKLÓS et al. 2019). Az eredmények azt mutatják, hogy a Balaton-felvidéki permi, illetve a mecseki permotriász homokkővet egyaránt felhasználták, ugyanakkor más típusú vörös homokkő nyersanyagú leletanyagok is előfordultak. Ezek eredetének felderítésére megkezdődött a kárpát-medencei vörös homokkövek előfordulásainak részletes archeometriai szempontú feldolgozása és a régészeti leletanyagokkal való összevetése egy doktori munka keretében. Az első eredmények alapján a Balaton-felvidéki és a mecseki lelőhelyeken kívül a Papuk-hegység permotriász rétegsorának feltárásaiból, a mecseki miocén kavicsösszletből, valamint pleisztocén és recens folyók kavicsösszletéből (Duna, Maros) származó kavicsanyag vizsgálatai kezdődtek meg. A nagy energiájú közegből származó kavicsanyag ugyanis kiválóan alkalmas ütőkőnek, lévén az ősszlet képződése során már egy előzetes természetes szelekción átesik, és csak a mechanikailag ellenálló kavicsok/tömbök maradnak meg, amelyeket az őskori emberek akár közvetlenül is fel tudtak használni munkájuk során. Gorzsaán valószínűsíthetően a Marosból származó vörös homokkő kavicsokat használták (9. ábra), ami a régészeti eredményekkel is jó összhangban van (MIKLÓS et al. 2019).

A Gorzsaán előkerült Tisza-kultúrabeli neolitik leletanyagban a vörös homokkő változatokon kívül más típusú homokkő nyersanyagból készült kőeszközök is előfordulnak (SZAKMÁNY et al. 2008, 2009, 2011; STARNINI et al. 2015). Ezek közül kiemelendő a szürke homokkő egyik változata, amelyben az akcesszóriák között jelentős mennyiségű gránát, valamint kis mennyiségben Cr-spinell is előfordul. A szürke homokkő ezen változata jelentős hasonlatosságot mutat a Gosau-típusú kréta homokkő változataival, amelyek az Erdélyi-középhegységben jól ismertek (SCHULLER & FRISCH 2006, SCHULLER et al. 2009). A nyersanyag lelőhelyének pontosabb meghatározása azonban még a jövő feladata lesz.

A Balatonlelle–Felső–Gamász késő rézkori lelőhelyen vizsgált őrlőkővek petrográfiai mikroszkópos vizsgálata





9. ábra. Ütőkőként használt tömött, masszív vörös homokkő anyagú kavics (Gorzsa, GOR-435 minta)

Figure 9. Hammerstone made of massive and hard red sandstone pebble (Gorzsa, sample GOR-435)

alapján a felhasznált nyersanyag kőzettörmelék homokkő (litarenit) volt. A benne előforduló elegyrészek megjelenése és azok mennyiségi arányai, valamint a kötőanyag jellemzői alapján a homokkő nyersanyag a Balatonfelvidéki Homokkő Formációból származik, annak is a kvarc- és kőzettörmelék anyagú, érett homokkő típusával mutat hasonlatosságot, amelyek a déli terület peremi részein, illetve az északi területen a rétegsorok alsó részein jellemzőek (SZAKMÁNY & NAGY 2005).

A balatonöszödi badeni (rézkori) lelőhelyen nagy mennyiségű vörös homokkőből készült szerszámkő fordult elő. Ezek reprezentatív példányainak vékonycsiszolatos vizsgálata alapján túlnyomó részük a Balatonfelvidéki Homokkő Formáció balatonlellei előfordulásához hasonló homokkövekből készült. Emellett néhány, összetételét tekintve eltérő kőszköz nyersanyagául nagy valószínűséggel a mecseki permotriász rétegsor Jakabhegyi Homokkő Formációjának felső részén előforduló kőzeteket használták (PÉTERDI 2012).

A bronzkorban szintén elterjedt volt a változatos homokkő nyersanyagú szerszámkővek készítése és használata, emellett kis számban csiszolt kőszközök is készültek homokkőből (pl. FARKAS 2013, FARKAS-PETŐ et al. 2014). A vékonycsiszolatos petrográfiai vizsgálatok alapján a vörös homokköveket részben a Balaton-felvidék területéről, kisebb valószínűséggel a Mecsekből (Jakabhegyi Homokkő, illetve a Kővágószőlősi Homokkő) származtatják (FARKAS 2013, FARKAS-PETŐ & HORVÁTH 2014, FARKAS-PETŐ et al. 2014). A nem vörös homokkövek esetében egyrészt Hárshegyi Homokkővet, másrészt többféle neogén homokkővet is használtak. Ez utóbbiak közül a Budafoki és a Törökbálinti Homokkő Formációba, illetve a Budafai Formációba tartozó homokköveket feltételezik nyersanyagként. A neogén homokköveket csiszolóként, továbbá jó faraghatóságuk és viszonylag jelentős porozitásuk miatt öntőformák készítésére is használták (FARKAS-PETŐ & HORVÁTH 2014, FARKAS-PETŐ et al. 2014). Ugyancsak Hárshegyi Homokkő nyersanyagú csiszolt kőszközről számolt

be a Mihálydy-gyűjteményből FÜRI & SZAKMÁNY (2004), sőt a Szigetszentmiklóson feltárt bronzkori temetőből előkerült néhány szerszámkő eredetként is ezt a képződményt jelölték meg (KALMÁR & VICZE 2006).

A vaskori öntőformák egy része finomszemcsés, kalcitos kötőanyagú, erősen porózus (ami az öntés során felszabaduló gázok távozását elősegíti), emiatt többnyire jól faragható, puha homokkőből készült. A nyersanyag pontos származási helyének azonosítása egyelőre nem történt meg, összetétele alapján azonban valószínűsíthetően karbonátos kötőanyagú pannóniai homoklencséből vagy rétegekből származhat (PÉTERDI 2004, PÉTERDI et al. 2005).

PALÁGYI et al. (2006) vörös homokkőből készült római kori faragványok nyersanyagának pontos származási helyét próbálták meghatározni. Ehhez a Balaton-felvidéken a római, 2–4. században működő vörös homokkő bányákból gyűjtöttek és elemeztek összehasonlító mintákat. A származási helyet a faragványok és a bányaminták ICP-AES módszerrel mért kémiai összetétele alapján kísérelték meghatározni. Eredményeik alapján a nyersanyagokat a balatonalmádi Keleti-kőfejtő és az Alsóörs–Alsóhegy bányákból származtatták, illetve egy oltár tekintetében nem zárták ki, hogy a homokkő Balatonrendes környéki kőfejtőből származik. Mindezekből arra következtettek, hogy a rómaiak a különböző típusú faragványokhoz más-más bányákból származó nyersanyagot használtak.

A regölyi kora vaskori sírhalmából igen jelentős mennyiségű, több mint 4000 darab kötőmög került elő, amelyek 3,2%-a volt homokkő anyagú. Döntően kétféle változat volt elkülöníthető: kovás, illetve meszes kötőanyagú. Az előbbi összetétele alapján egyértelműen azonosítható volt a permi Balatonfelvidéki Homokkővel (KÜRTHY et al. 2013). A meszes kötőanyagú változat törmelék szemcséi és cementanyaga alapján a zamárdi Szamárkő pannóniai homokkő összetételéhez hasonló (KÜRTHY szóbeli közlés, 2020).

Összefoglalóan: habár a homokkövek archeometriai célú feldolgozottsága még csak kezdeti stádiumban van, már az eddigi eredmények is jelzik, hogy érdemes részleteiben foglalkozni ezzel a kutatási iránnyal. A részletes mikroszkópos petrográfiai vizsgálat jelentős segítséget nyújthat a kőszközök származásának lehatárolásában, ezáltal a korabeli kapcsolatrendszerek feltérképezésében is.

## Következtetések

Az elmúlt 150 év óriási mennyiségű és témáiban is változatos publikációi egyértelműen jelzik, hogy a törmelék üledékek és kőzetek nagyon fontos szerepet játszanak a földtörténeti múlt eseményeinek feltárásában, a nyersanyagkutatásban (pl. fluidumok felszín alatti tárolása: kőolaj, földgáz és nem utolsósorban a víz), sőt a jelenkori felszínformáló erők, talajképző folyamatok vagy környezeti problémák jellemzéséhez is számos megközelítési lehetőséget biztosítanak. Ez a közetcsoport sok esetben olyan régen lepusztult, a felszínen vagy fúrásokban ma már meg

sem található képződmények maradványait is tartalmazza, amelyek vizsgálati eredményei fontos láncszemek a régmúlt eseményeinek nyomozásában.

Annak ellenére, hogy a hazai szakirodalom bővelkedik a törmelékes üledékek és kőzetek széles módszertani palettát lefedő kutatási eredményeiben, ma sem jelenthetjük ki, hogy „már mindent tudunk”. A kiváló kutatók nyomdokain elindulva, a folyamatosan fejlődő, meg-megújuló vizsgálati módszerek tárházát kihasználva a korábbi megfigyelések pontosíthatók, vagy új kérdések tehetők fel. Ezek megválaszolása azonban csak részben a napjainkban aktív kutatók feladata. Figyelembe véve a 21. század megváltozott igényeit, a törmelékes kőzetek kutatása érdekes és hasznos szakmai kihívást jelent a jövő geológusai számára is. Reméljük, minél több lelkes fiatal szakember veszi át a stafétabotot!

### Köszönetnyilvánítás

Először is köszönjük a bizalmat a Földtani Közlöny szerkesztőségének, hogy e létszámában ugyan mára már erősen megfogyatkozott, mégis kiváló szakembergárdából minket kértek fel e megtisztelő, nemes feladatra, az elmúlt 150 év törmelékes üledékek és üledékes kőzetek petrográfiai vizsgálataira vonatkozó hazai tudományos eredmények

összefoglaló értékelésére. Hálásak vagyunk továbbá mindazoknak, akik a földtani szakfolyóiratok nagy részének korlátlan internetes elérhetőségét megteremtették. Legnagyobb tisztelettel szeretnénk adózni mindazon nagyszerű tudós, kutató és ipari szakember elődeink előtt, akik tudásuk és életük legjavát áldozták szeretett szakmájukra, a földtudományra, illetve a geológiára, és írásaikkal megteremtették a lehetőséget arra, hogy az általuk felhalmozott mérhetetlen gazdag szakmai tudást mint örökséget megkaphassuk, megismerhessük, és vissza-visszanyúlva belőle mindig táplálkozhassunk. Végül köszönetünket szeretnénk kifejezni mindazon geológus és földtudományi egyetemi hallgatónak, akiknek kitartó és lelkes terepi és laboratóriumi munkája pótolhatatlan alapadatokkal szolgált az időigényes feladatokban (pl. kavicstatisztika, modális kimérés).

Tanulmányunk gondos bírálataért MIKES Tamásnak, SZILÁGYI Veronikának és THAMÓNÉ BOZSÓ Editnek mondunk köszönetet. Megjegyzéseik, kiegészítéseik érdemben hozzájárultak a kitűzött célok megvalósításához.

Az SZTE-n folyó homokkő petrográfiai és diagenézistörténeti oktató- és kutatómunkát (VA) az NKFIH K 108375 és K 131690 témaszámú projektjei, az MTA Bolyai János Kutatási Ösztöndíja (BO/266/18) és az Innovációs és Technológiai Minisztérium ÚNKP-19-4-SZTE-34 kód-számú Új Nemzeti Kiválóság Programja támogatja.

### Irodalom — References

- ALMÁDY Z. 1988: A tatai Kálvária-domb és környékének karsztjelenségei. — *Karszt és Barlang* **1988/1**, 3–14.
- ANTAL, S. 1973: Micromineralogical and textural features in relation to the genesis of bauxite of Iszkaszentgyörgy. — *Acta Mineralogica-Petrographica, Szeged* **21/1**, 3–16.
- ANTONOVIC, D. 2008: The development of the ground stone industry in the Serbian part of the Iron Gates. — In: BONSALE, C., BORONEANT, V. & RADOVANOVIC, I. (eds.): *The Iron Gates in Prehistory: New perspectives*. BAR International Series 1893, Archaeopress, Oxford, 19–38.
- ÁRGYELÁN, G. B. 1989: Detrital framework analysis of Lower Cretaceous turbidite sequence of Neszmély–4 borehole (W. Gerecse Mts., Hungary). — *Acta Mineralogica-Petrographica, Szeged* **30**, 127–136.
- ÁRGYELÁN G. B. 1995: A gerecsei kréta törmelékes képződmények petrográfiai és petrológiai vizsgálata. — *Általános Földtani Szemle* **27**, 59–83.
- ÁRGYELÁN G. B. & CSÁSZÁR G. 1998: Törmelékes króm-spinellek a gerecsei jura képződményekben. — *Földtani Közlöny* **128/2–3**, 321–360.
- ÁRGYELÁN, G. B. & HORVÁTH, P. 2002: Heavy mineral assemblages of Senonian formations in the Transdanubian Range, Hungary. — *Acta Geologica Hungarica* **45/4**, 319–339 <https://doi.org/10.1556/AGeol.45.2002.4.1>
- BÁLDI T. & NAGYMAROSI A. 1976: A Hárshgyi Homokkő kovásodása és annak hidrotermális eredete. — *Földtani Közlöny* **106/3**, 257–275.
- BÁLDI T., B. BEKE M., HORVÁTH M., KECSKEMÉTI T., MONOSTORI M. & NAGYMAROSI A. 1976: A Hárshgyi Homokkő Formáció kora és képződési körülményei. — *Földtani Közlöny* **106/4**, 353–386.
- BALOG K., KALMÁR J., KUTI L., SZABÓ A., FODOR N. & TÓTH T. 2013: Homokos talajok összehasonlító ásványtani és szemcsemorfológiai vizsgálata tiszántúli erdős és füves területeken. — *Agrokémia és talajtan* **62/2**, 267–284., <https://doi.org/10.1556/agrokem.62.2013.2.7>
- BARÁTOSI J. (szerk.) 1961: *Beszámoló az M.K.B.T. egri ifjúsági csoportjának 1960. évi munkájáról*. — A magyar karszt és barlangkutató bizottság tájékoztatója. Kiadja a Magyar Karszt- és Barlangkutató Bizottság, Budapest, 18 p.
- BARABÁSNÉ STUHL Á. 1981: A Kővágószőlősi Homokkő Formációt alkotó kisciklusok földtani vizsgálata. — *Földtani Közlöny* **111/1**, 26–42.
- BARBACKA, M., SZAKMÁNY, GY. & JÓZSA, S. 1997: Upper Carboniferous Flora from newly collected pebbles of the Miocene Conglomerate in the western Mecsek Mts. (southern Hungary). — *Acta Paleobotanica* **37/1**, 5–11.
- BÁRDOSY GY.-NÉ 1958: A fehérvársgói (Dunántúl) pannóniai kvarchomok üledékföldtani vizsgálata. — *Földtani Közlöny* **88/2**, 228–236.
- BARTHA I. R., SZÓCS E. & TÓKÉS L. 2016: Rezervoár analóg pannóniai turbiditok Kelet-Erdélyben: öskörnyezet és porozitásfejlődés. — *Földtani Közlöny* **146/3**, 257–274.
- BEKE B. & FODOR L. 2014: Deformációs szalagok porózus, szemcsés kőzetekben. — *Földtani Közlöny* **144/1**, 255–274.
- BEKE, B., FODOR, L., MILLAR, L. & PETRIK, A. 2019: Deformation band formation as a function of progressive burial: Depth calibration

- and mechanism change in the Pannonian Basin (Hungary). — *Marine and Petroleum Geology* **105**, 1–16., <https://doi.org/10.1016/j.marpetgeo.2019.04.006>
- BENEDEK, K., NAGY, ZS., DUNKL, I., SZABÓ, CS. & JÓZSA, S. 2001: Petrographical, geochemical and geochronological constraints on igneous clasts and sediments hosted in the Oligo-Miocene Bakony Molasse, Hungary: evidence for a Paleo-Drava River system. — *International Journal of Earth Sciences* **90/3**, 519–533., [HTTPS://doi.org/10.1007/s005310000183](https://doi.org/10.1007/s005310000183)
- BÉRCZI I. 1969: Az algyői felsőpanóniai homokkőösszetétel üledékföldtani vizsgálata. — *Földtani Közlöny* **99/4**, 337–350.
- BÉRCZI I. & VICZIÁN I. 1973: Üledékes kőzettani vizsgálatok a dél-alföldi neogénben. — *Földtani Közlöny* **103/3–4**, 319–339.
- BERÉNYI ÜVEGES I., BERÉNYI ÜVEGES J. & VID G. 2006: Adalékok a Baradla-barlang fejlődésének elméletéhez üledék vizsgálatok alapján. — *Karszt és Barlang* **2006/1–2**, 33–40.
- BIDLÓ G. 1996: A talajászványtani vizsgálatok története a Budapesti Műszaki Egyetem Ásvány- és Földtani Tanszékén. — *Agrokémia és Talajtan* **45/3–4**, 217–220.
- BIDLÓ G. & TÖRÖK E. 1963: A Marcal hordalékának ásványtani vizsgálata. — *Földtani Közlöny* **93/2**, 244–247.
- BIRÓ T., JÓZSA S., KARÁTSÓN D. & SZENTHE I. 2013: A budai Mátyás-hegy bryozoás márga összetételbe települt vulkanogén képződmény kőzettani-vulkanológiai vizsgálata. — *Földtani Közlöny* **143/3**, 239–250.
- BÓDI B. 1938: A Budapest-környéki harmadkori kavicsok kőzettani vizsgálata, különös tekintettel a levantei kavicsképződményekre. — *Földtani Közlöny* **68/7–9**, 180–207.
- BODOR S. & SZAKMÁNY GY. 2009: A felső-permi Cserdi Konglomerátum Formáció kavicsanyagának kőzettani és geokémiai vizsgálati eredményei (XV. szerkezetkutató fúrás, Ny-Mecsek). — *Földtani Közlöny* **139/4**, 325–340.
- BODOR, S., FÖLDESSY, J., KRISTÁLY, F. & ZAJZON, N. 2013: Diagenesis and ore forming processes in the Bódvaszilas Sandstone of the Rudabánya ore deposit, NE Hungary. — *Carpathian Journal of Earth and Environmental Sciences* **8/4**, 147–153.
- BODOR, S., SZAKMÁNY, GY., JÓZSA, S. & MÁTHÉ, Z. 2012: Petrology and geochemistry of the Upper Permian – Middle Triassic siliciclastic formations of the Ibafa–4 borehole (NW Mecsek Mts., Hungary). — *Carpathian Journal of Earth and Environmental Sciences* **7/4**, 219–230.
- BODROGI I. & SZENTPÉTERY I. 2000: Felső-kréta kőzettípusok az alsó-miocén Szuhogyi Konglomerátumból (Észak-Magyarország, Rudabányai-hegység). — *Földtani Közlöny* **130/3**, 423–450.
- BOGGS, S. JR. 2009: *Petrology of Sedimentary Rocks*. — Cambridge University Press, 600 p., <https://doi.org/10.1017/CBO9780511626487>
- BÖCKH J. 1872: Fóth-Gödöllő–Aszód környékének földtani viszonyai. — *Földtani Közlöny* **2/11**, 6–18.
- BRADÁK, B., KISS, K., BARTA, B., VARGA, GY., SZEBERÉNYI, J., JÓZSA, S., NOVOTHNY, Á., KOVÁCS, J., MARKÓ, A., MÉSZÁROS, E. & SZALAI, Z. 2013: Different paleoenvironments of the Pleistocene age identified in Verőce outcrop, Hungary: Preliminary results. — *Quaternary International* **319**, 199–213., <https://doi.org/10.1016/j.quaint.2013.11.035>
- BREZSNYÁNSZKY K. & HAAS J. 1984: A szenon Nekézsenyi Konglomerátum Formáció sztratotípus szelvényének szedimentológiai és tektonikai vizsgálata. — *Földtani Közlöny* **114**, 81–100.
- BURIÁN B. 2002: A Pesti-síkság kavicsos üledékeinek szemcseeloszlási vizsgálata. — *Földtani Közlöny* **132**, 161–173.
- BURIÁN B. 2003: Budapest környéki idős Duna-teraszok nehézasvány-tartalmának cluster-analízis alapú statisztikai vizsgálata. — *Földrajzi Értesítő* **52/3–4**, 171–185.
- CSÁNK E-NÉ 1963: A Piliscsév 4. sz. fúrás oligocén képződményeinek üledékkőzettani vizsgálata. — *MÁFI Évi Jelentése 1961-ről* **1**, 383–392.
- CSÁNK E-NÉ & SIPOSS Z. 1962: Andezitvulkánosság kőzetanyagának nyomai a középső-felső-oligocén partszegélyi homokos összetételben a Dorogi-medence DK-i részén. — *MÁFI Évi Jelentése 1960-ról*, 147–158.
- CSAPÓ L. 1998: A Kisalföldi és a Gerecse-peremi Duna-teraszok nehézasvány vizsgálata. — *Földtani Közlöny* **128/2–3**, 499–518.
- CSÁSZÁR G. 1995: A gerecsei és a vértesi-előtéri kréta kutatás eredményeinek áttekintése. — *Általános Földtani Szemle* **27**, 133–152.
- CSÁSZÁR G. 2006: Kavics- és breccsabetelepülések a Vasasi Márga Formációban Zsibrik és Ófalu között. — *MÁFI Évi Jelentése 2004-ről*, 205–213.
- CSÁSZÁR, G. & ÁRGYELÁN, G. B. 1994: Stratigraphical and micromineralogical investigation of Lower Cretaceous sediments in Gerecse Mts. (Hungary). — *Cretaceous Research* **15/4**, 417–434., <https://doi.org/10.1006/cres.1994.1024>
- CSÁSZÁR G., GÖRÖG Á., GYURICZA GY., SIEGLNÉ FARKAS Á., SZENTE I. & SZINGER B. 2007: A Vasasi Márga földtani, őslénytani és üledékföldtani jellegei a Zsibrik és Ófalu közötti területen. — *Földtani Közlöny* **137/2**, 193–226.
- CSICSÁK J. & SZAKMÁNY GY. 1998: A Jakabhegyi Homokkő Formáció legfelső, „átmeneti” rétegei kőzettani-geokémiai vizsgálatának eredményei. — *Földtani Közlöny* **128/4**, 535–553.
- CSILLAG G., FODOR L., SEBE K., MÜLLER P., RUSZKICZAY-RÜDIGER ZS., THAMÓNÉ BOZSÓ E. & BADA G. 2010: A szélélerózió szerepe a Dunántúli negyedidőszaki felszínfejlődésében. — *Földtani Közlöny* **140/4**, 463–482.
- DICKINSON, W. R. 1970: Interpreting detrital modes of grauwacke and arkose. — *Journal of Sedimentary Petrology* **40/2**, 695–707., <https://doi.org/10.1306/74d72018-2b21-11d7-8648000102c1865d>
- DICKINSON, W. R. 1985: Interpreting provenance from detrital modes of sandstones. — In: ZUFFA, G. G. (ed.): Provenance of Arenites. *NATO ASI series C* **148**, 333–361., <https://doi.org/10.1007/978-94-017-2809-6>
- DICKINSON, W. R. & SUCZEK, C. 1979: Plate tectonics and sandstone compositions. — *AAPG Bulletin* **63/12**, 2164–2182., <https://doi.org/10.1306/2f9188fb-16ce-11d7-8645000102c1865d>
- DOMOKOS, G. 2019: The Gömböc Pill. — *The Mathematical Intelligencer* **41/2**, 9–11., <https://doi.org/10.1007/s00283-019-09891-x>
- DUNKL I. 1990: A középhegységi eocén fedős bauxitok törmelékes cirkonkristályainak fission track kora: a korai eocén vulkanizmus bizonyítéka. — *Általános Földtani Szemle* **25**, 163–177.
- ELEK I. 1982: A Komádi alapfúrás mikromineralógiai vizsgálata. — *MÁFI Évi Jelentése 1980-ról*, 81–92.
- ELEK I. 1987: Alföldi kutatófúrások mikromineralógiai feldolgozásából levonható következtetések. — *MÁFI Évi Jelentése 1985-ről*, 128–135.



- FARICS É. & JÓZSA S. 2017: A Keleti-Bakony triász időszi vulkanogén képződményeinek petrográfiai vizsgálata és képződési körülményeik értelmezése. — *Földtani Közlöny* **147/1**, 25–38., <https://doi.org/10.23928/foldt.kozl.2017.147.1.25>
- FARICS É., JÓZSA S. & HAAS J. 2015: A Budai-hegység felső-eocén összletének bázisán települő lávakőzet- és tufaklaszokat tartalmazó törmelékes üledékes kőzetek petrográfiai jellegei. — *Földtani Közlöny* **145/4**, 331–350.
- FARKAS A. K. 2013: *A Vatyai Bronzkori Kultúra kőszközeinek archeometriai vizsgálata*. — PhD értekezés, Debreceni Egyetem, 110 p.
- FARKAS R. & JÓZSA S. 2005: A Pisznicai-zsomboly üledékköltésének elemzése eredetvizsgálat és termális hatások céljából. — *Gerecse Barlangkutató és Természetvédő Egyesület Évkönyve* **2004**, 29–36.
- FARKAS-PETŐ, A. & HORVÁTH, T. 2014: Archaeometric database of archaeological stone tools (a suggestion for new data processing method). — *Archeometriai Műhely* **11/2**, 103–113.-
- FARKAS-PETŐ, A., HORVÁTH, T., PAPP, I. & KOVÁCS-PÁLFFY, P. 2014: Archaeometric investigation of the stone tools of the Vatya culture (Pest county, Hungary). — *Carpathian Journal of Earth and Environmental Sciences* **9/1**, 81–94.
- FARKAS-SZÓKE SZ. 2008: Vértesszőlősi chopperok és chopping tool-ok technológiai elemzése. — *Archeometriai Műhely* **2008/2**, 23–29.
- FAZEKAS V. 1987: A mecseki perm és alsótriász korú törmelékes formációk ásványos összetétele. — *Földtani Közlöny* **117/1**, 11–30.
- FAZEKAS V. 1989: Ásvány-kőzettani megfigyelések a Jakabhegyi Homokkő Formáció DK-dunántúli előfordulásában. — *Földtani Közlöny* **119/4**, 359–371.
- FEKETE J. 2003: *Felső-oligocén és alsó-miocén glaukonitos képződmények ásványtani vizsgálata*. — Diplomamunka, ELTE Ásványtani Tanszék, Budapest, 128 p.
- FEKETE Z. 1935: Adatok a hárshegyi homokkő geológiájához. — *Földtani Közlöny* **65/4–6**, 126–150.
- FOLK, R. L. 1956: The role of texture and composition in sandstone classification: DISCUSSION. — *Journal of Sedimentary Petrology* **26/2**, 166–171., <https://doi.org/10.1306/74d70506-2b21-11d7-8648000102c1865d>
- FÖLDVÁRI M., LELKES GY., VETŐ I. & VICZIÁN I. 1973: Kőzettani, ásványtani és geokémiai módszerek együttes alkalmazása tatabányai alsókréta fűrészminták vizsgálatára. — *Földtani Közlöny* **103/3–4**, 364–371.
- FRANYÓ F. 1963: A futóhomok és a lösz települési viszonyai a Duna–Tisza-koze középső részén. — *MÁFI Évi Jelentés 1961-ről* **2**, 31–46.
- FÜGEDI U., GYURICZA GY. & TOLMÁCS D. 2015: Szemelvények a magyarországi területi geokémiai kutatásokból — történeti áttekintés. — *Földtani Közlöny* **145/3**, 287–300.
- FÜLÖP J. 1966: A Villányi-hegység krétaidőszi képződményei. — *Geologica Hungarica Series Geologica* **15**, 1–131.
- FÜRI J. & SZAKMÁNY GY. 2004: A Mihálydy-gyűjtemény csiszolt kőszközeinek nyersanyag típusai. — In: ILON G. (szerk.): *Őskoros Kutatók III. Összejövetelének konferenciakötete: Halottkultusz és temetkezés*. ΜΟΜΩΣ, III, Szombathely–Bozsok, 2002. október 7–9. Szombathely, Magyarország, Vas Megyei Múzeumok Igazgatósága, 461–472.
- GÁL B., POROS ZS. & MOLNÁR F. 2008: A Hárshegyi Homokkő Formáció hidrotermális kifejlődései és azok kapcsolatai regionális földtani eseményekhez. — *Földtani Közlöny* **138/1**, 49–60.
- GECSE É. T. 1982: A nagygyeházi bauxittelep mikromineralógiai vizsgálata. — *MÁFI Évi Jelentése 1980-ról*, 435–448.
- GEDEONNÉ RAJETZKY M. 1973a: A mindszei és csongrádi kutatófúrások mikromineralógiai vizsgálata különös tekintettel az anyagszállítás egykori irányaira. — *MÁFI Évi Jelentése 1971-ről*, 169–184.
- GEDEONNÉ RAJETZKY M. 1973b: Fosszilis folyóvízi üledékek mikromineralógiai spektrumának értelmezése recens hordalékvizsgálatok alapján. — *Földtani Közlöny* **103/3–4**, 285–293.
- GEDEONNÉ RAJETZKY M. 1976: Pliocénvégi–negyedkori üledékciklusok mikromineralógiai spektruma a Szarvas-I. sz. fűrésben. — *MÁFI Évi Jelentése 1974-ről*, 172–183.
- GONCALVES, C. C. & BRAGA, P. F. A. 2019: Heavy Mineral Sands in Brazil: Deposits, Characteristics, and Extraction Potential of Selected Areas. — *Minerals* **9/3** (176), 1–15., <https://doi.org/10.3390/min9030176>
- GULYÁS-KIS, CS. 2003: Upper Carboniferous flora from the Mecsek Mts (Southern Hungary) — summarized results. — *Acta Geologica Hungarica* **46/1**, 115–125., <https://doi.org/10.1556/AGeol.46.2003.1.8>
- GYALOG L. & BUDAI T. 2004: Javaslatok Magyarország földtani képződményeinek litosztratigráfiai tagolására. — *MÁFI Évi Jelentése 2002-ről*, 195–232.
- GYÓRFI É. 2015: Új adatok a Dráva-medencei középső-miocén konglomerátum–breccsa kőzettani összetételéről és lehordási területéről. — *Földtani Közlöny* **145/1**, 23–44.
- GYÓRI, O., HAAS, J., HIPS, K., LUKOCZKI, G., BUDAI, T., DEMÉNY, A. & SZÓCS, E. 2020: Dolomitization of shallow-water, mixed siliciclastic-carbonate sequences: The Lower Triassic ramp succession of the Transdanubian Range, Hungary. — *Sedimentary Geology* **395**, 20 p., <https://doi.org/10.1016/j.sedgeo.2019.105549>
- GYURICZA GY. & SÁSDI L. 2009: A Baradla–barlangrendszer kialakulásának kérdései a tágabb környezet földtani fejlődésének tükrében. — *Földtani Közlöny* **139/1**, 83–92.
- HAAS J. 1984: Oligocén–alsó-miocén. — In: HAAS J., J. EDELÉNYI E., GIDAI L., KAISER M., KRETZOI M. & ORAVECZ J. 1984: Sümeg és környékének földtani felépítése. *Geologica Hungarica Series Geologica* **20**, 190–193.
- HAJÓS M. 1954: A kővágóórsi Alsóköhát és Nyárvölgy kvarchomokkő üveg- és öntődei-homok elfordulása. — *Földtani Közlöny* **84/4**, 356–361.
- HÁMOR G. 1970: A kelet-mecseki miocén. — *MÁFI Évkönyve* **53/1**, 1–371.
- HARTIKAINEN, A., HORVÁTH, I., ÓDOR, L., Ó. KOVÁCS, L. & CSONGRÁDI, J. 1992: Regional multimedia geochemical exploration for Au in the Tokaj Mountains, northeast Hungary. — *Applied Geochemistry* **7**, 533–545., [https://doi.org/10.1016/0883-2927\(92\)90069-f](https://doi.org/10.1016/0883-2927(92)90069-f)
- HERRMANN M. 1954a: Bükkaljai pannóniai homokvizsgálatok. — *Földtani Közlöny* **84/4**, 338–349.
- HERRMANN M. 1954b: A mezőkeresztesi első sekélyfűrés homokjainak mikromineralógiája. — *Annales Historico-naturales Musei Nationalis Hungarici* **46/5**, 7–14.
- HERRMANN M. 1955: Mátrai és cserháljai pannon homokok vizsgálata. — *Annales Historico-naturales Musei Nationalis Hungarici* **47/6**, 7–14.

- HERRMANN M. 1956a: A várpalotai Szabó-bánya miocén homokrétégeinek nehézsásványai. — *Annales Historico-naturales Musei Nationalis Hungarici* **48/7**, 207–210.
- HERRMANN M. 1956b: Kisalföldi és dunántúli pannóniai homok mikromineralógiai vizsgálata. — *Földtani Közlöny* **86/1**, 59–66.
- HOFMANN K. 1871: A buda-nagykovácsi hegység földtani viszonyai. — *Magyar Királyi Földtani Intézet Évkönyve* **1**, 199–273.
- HOFMANN K. 1879: Jelentés az 1878 nyarán Szilágymegye keleti részében tett földtani részletes felvételekről. — *Földtani Közlöny* **9/5–6**, 167–212.
- HORVÁTH A. 1988: Adatok a magyaregregyi bádeni durvatörmelékes összlet magmatit kavicsainak kőzettani-geokémiai ismeretéhez; kapcsolatuk a kurdí fúrások magmatitjaival. — *Földtani Közlöny* **118/3**, 251–264.
- HORVÁTH T. 2013: Budakalász M0/12. kora bronzkori lelőhely kőanyaga. *Archeometriai Műhely* **10/2**, 141–176.
- HORVÁTH, E. & TARI, G. 1987: Middle triassic volcanism in the Buda Mountains. — *Annales Universitatis Scientiarum Budapestinensis de Rolando Eötvös Nominatae* **27**, 16 p.
- HORVÁTH E., GÁBRIS GY. & JUVIGNÉ E. 1992: Egy pleisztocén vezérszint a Kárpát-medencében: a Bag Tefra. — *Földtani Közlöny* **122/2–4**, 233–249.
- HORVÁTH, P., KOVÁCS, G. & SZAKMÁNY, GY. 2003: Eclogite and garnet amphibolite pebbles from Miocene conglomerates (Pannonian Basin, Hungary): implications for the Variscan metamorphic evolution of the Tisza Megaunit. — *Geologica Carpathica* **54/6**, 355–366.
- HORVÁTH, P., JÓZSA, S. & SZAKMÁNY, GY. 2005: Petrography and geochemistry of eclogite pebbles from pleistocene conglomerates at Dunavarsány, Hungary. — Abstract of 7th International Eclogite Conference, 3–9 July 2005, Seggau, Austria, *Mitteilungen der Österreichischen Mineralogischen Gesellschaft* **150**, p. 54.
- HUM L. 2002: Délkelet-dunántúli löszösszletek ásványos és geokémiai jellegei és ezek eredete. — *Földtani Közlöny* **132/különszám**, 117–132.
- INGERSOLL, R. V. 1990: Actualistic sandstone petrofacies: Discriminating modern and ancient source rocks. — *Geology* **18/8**, 733–736., [https://doi.org/10.1130/0091-7613\(1990\)018<0733:ASPDMA>2.3.CO;2](https://doi.org/10.1130/0091-7613(1990)018<0733:ASPDMA>2.3.CO;2)
- INKEY B. 1914: *A magyarországi talajvizsgálat története*. — A Magyar Királyi Földtani Intézet kiadványa, Budapest, 54 p.
- JAKUCS L. 1953: *A békebarlang felfedezése*. — Művelt Nép Könyvkiadó, Budapest, 144 p.
- JÁMBOR Á. 1969: Karbon képződmények a Mecsek és a Villányi-hegység közötti területen. — *MÁFI Évi Jelentése 1967-ről*, 215–221.
- JÁMBOR, Á. 1992: Pleistocene ventifact occurrences in Hungary. — *Acta Geologica Hungarica* **35/4**, 407–436.
- JÁMBOR Á. 2002: A magyarországi pleisztocén éleskavics előfordulások és földtani jelentőségük. — *Földtani Közlöny* **132/különszám**, 101–116.
- JÁMBOR Á. 2010: Hömpölyök — óriás kavicsok — előfordulása a hazai pleisztocén folyóvízi képződményekben. — *Földrajzi Közlemények* **134/2**, 159–171.
- JÁMBOR Á. & KÖRPÁS L. 1971: A Dunántúli-középhegység kavicsképződményeinek rétegtani helyzete. — *MÁFI Évi Jelentése 1969-ről*, 75–92.
- JÁMBOR Á. & SZABÓ J. 1961: Mecsek-hegységi miocén kavicsvizsgálatok földtani eredményei. — *Földtani Közlöny* **91/3**, 316–324.
- JÓZSA S., SZAKMÁNY GY., MÁTHÉ Z. & BARABÁS A. 2009: A Mecsek és környéke miocén konglomerátum összletek felszíni elterjedése és a kavicsanyag összetétele. — In: M. TÓTH T. (szerk.): *Magmás és metamorf képződmények a Tiszai Egységben*. GeoLitera, Szeged, 195–217.
- JUHÁSZ Á. 1962: A balatonfelvidéki permii homokkőösszlet kvarcporfiranyagának eredete. — *Földtani Közlöny* **92/2**, 160–173.
- JUHÁSZ, A. 1999: *Diagenetic constraints on Paleohydrodynamic and Thermal Reconstruction of Neogene Sediments at the Békés Basin – Battonya High Hydrocarbon Province, SE Hungary*. — PhD dissertation, University of Bern, Switzerland, 154 p.
- JUHÁSZ, A., M. TÓTH, T., RAMSEYER, K. & MATTER, A. 2002: Connected fluid evolution in fractured crystalline basement and overlying sediments, Pannonian Basin, SE Hungary. — *Chemical Geology* **182/2–4**, 91–120., [https://doi.org/10.1016/S0009-2541\(01\)00269-8](https://doi.org/10.1016/S0009-2541(01)00269-8)
- JUHÁSZ Gy. & THAMÓNÉ BOZSÓ E. 2006: Az alföldi pannóniai s.l. képződmények ásványi összetétele II. — A pannóniai s.l. homokok és homokkővek ásványi összetétel változásának tendenciái és földtani jelentőségük. — *Földtani Közlöny* **136/2**, 431–450.
- KACZANOWSKA, M., KOZŁOWSKI, J.K., DROBNIWICZ, B. & WASILEWSKI, M. 2011. Lithic implements from Maroslele–Pana. — In: PALUCH, T. (ed.): *Maroslele-Pana. Egy középső neolitikus lelőhely a kultúrák határvidékén*. Móra Ferenc Múzeum, Szeged, 275–291.
- KALMÁR J. & VICZE M. 2006: A szigetszentmiklósi bronzkori temető kőzetanyagának alaktani és petrográfiai vizsgálata. — *Földtani Közlöny* **136/1**, 105–119.
- KALMÁR J., KUTI L., KOVÁCS-PÁLFFY P. & SZENDREINÉ KORÉN E. 1997: Ásványtani és szedimentológiai vizsgálatok a Szarvasi-mintaterület felszíni–felszín-közeli képződményein. — *Földtani Közlöny* **127/3–4**, 385–403.
- KASZANITZKY F. 1956: Az alsóligocén (hárshegyi) homokkő ásvány-kőzettani vizsgálata. — *Földtani Közlöny* **86/3**, 244–256.
- KELEMEN, P., DUNKL, I., CSILLAG, G., MINDSZENTY, A., VON EYNATTEN, H. & JÓZSA, S. 2017: Tracing multiple re-sedimentation on an isolated karstified plateau: The bauxite-bearing Miocene red clay of the Southern Bakony Mountains, Hungary. — *Sedimentary Geology* **358**, 84–96. <http://dx.doi.org/10.1016/j.sedgeo.2017.07.005>
- KESSZLER H. 1942: Az északbihari forrásbarlangok. Beszámoló a M. Kir. Földtani Intézet vitauléseinek munkálatairól. — *A Magyar Királyi Földtani Intézet évi jelentésének függeléke* **4/7**, 39–51.
- KIRÁLY CS. 2017: *Mihályi–Répcelak természetes CO<sub>2</sub> előfordulás környezetgeokémiai vizsgálata*. — PhD értekezés, ELTE TTK Környezettudományi Doktori Iskola, Budapest, 163 p.
- KIRÁLY, CS., FALUS, GY., GRESINA, F., JAKAB, G., SZALAI, Z. & VARGA, GY. 2019: Granulometric properties of particles in Upper Miocene sandstones from thin sections, Szolnok Formation, Hungary. — *Hungarian Geographical Bulletin* **68/4**, 341–353., <https://doi.org/10.15201/hungeobull.68.4.2>
- KISS, J. 1952: La constitution minéralogique de la bauxite de Nézsza. — *Acta Geologica* **1/1–4**, 113–132.
- KISS J. 1958: A darnóhegyi neogén üledékkőzettani vizsgálata. — *Földtani Közlöny* **88/1**, 27–41.
- KLEB B. 1968: A Mecsek-hegység déli előtere pannóniai képződményeinek üledékföldtani vizsgálata. — *Földtani Közlöny* **98/3–4**, 335–359.
- KOCH A. 1871: A Szt.-Endre-Vissegradi és a Pilis hegység földtani leírása. — *Magyar Királyi Földtani Intézet Évkönyve* **1/2**, 143–198.



- KOCH A. 1874: Adatok Kolozsvar vidéke földtani képződményeinek pontosabb ismeretéhez. — *Földtani Közöny* **4/10–11**, 251–283.
- KONRÁD, GY., SEBE, K., HALÁSZ, A. & BABINSZKI, E. 2010: Sedimentology of a Permian playa lake: the Boda Claystone Formation, Hungary. — *Geology* **16/1**, 27–41., <https://doi.org/10.2478/v10118-010-0002-1>
- KORDOS L. 1976: Jelentés a Dokumentációs Szakosztály 1976. évi munkájáról. in: *Beszámoló a Magyar Karszt- és Barlangkutató Társulat 1976. évi tevékenységéről*. — Magyar Karszt- és Barlangkutató Társulat, Budapest, 72–275.
- KORPÁS L. 1981: A Dunántúli-középhegység oligocén – alsó-miocén képződményei. — *MÁFI Évkönyv* **64**, 149 p.
- KÖRMENDY R. 2015: 2014. évi hordalékkutatások a Visegrádi-hegységben. — *Lelőhely* **2015/2**, 2–17.
- KÖRMÖS, S., STEINBACH, G. & SCHUBERT, F. 2019a: Fluid inclusion chemostratigraphy on the Eocene Kosd Formation (Central Hungary). — *XXVth European Current Research on Fluid Inclusions, Abstracts*, p. 66.
- KÖRMÖS, S., VARGA, A., RADOVICS, B. G. & SCHUBERT, F. 2019b: Diagenetic evolution of the sandstone member of Kosd Formation (Central Hungary). — *European Geosciences Union General Assembly 2019, Paper: EGU2019-15470*
- KRIVÁN P. 1973: A periglaciális Dunaüledékek közleghégségi törmelékanyagának eredete a Dunakanyartól a Pesti-síkságig. — *Földtani Közöny* **103/2**, 136–144.
- KUTI L., TÓTH T., KALMÁR J. & KOVÁCS-PÁLFFY P. 2003: Szikes talajok ásványi összetétele és recens ásványképződés Apajpusztán és Zabszék térségében. — *Agrokémia és Talajtan* **52/3–4**, 275–292.
- KÜRTHY D., SZAKMÁNY GY., JÓZSA S. & SZABÓ G. 2013: A regölyi kora vaskori sírhalom kőzetleleteinek előzetes archeometriai vizsgálati eredményei. — *Archeometriai Műhely* **10/2**, 111–125.
- LEÉL-ÓSSY SZ. 2011: A Budai Vár-barlang és környezetének földtani viszonyai. — In: *A Budai Vár-barlangra vonatkozó tudományos és történeti ismeretek összegzése*. A Duna-Ipoly Nemzeti Park Igazgatóság és a Budavári Önkormányzat megbízásából készítette a DIR Kft, Budapest, 5–50.
- LENGYEL E. 1930: Alföldi homokfajták ásványos összetétele. — *Földtani Közöny* **60/1–12**, 67–75.
- LENGYEL E. 1931: Szeged-környéki homokfajták összehasonlító kőzettani vizsgálata. — *A Szegedi Alföldkutató Bizottság Könyvtára, VII. szakosztály közleményei* **2**, 1–106.
- MAGYAR, L., BENEI, B. & HALÁSZ, A. 2016: Re-evaluation of archive pebble distribution data for the Upper Permian Bakonya Sandstone Member of the Kővágószőlős Formation, Hungary — a comparison with the composition of cores BAF–1 and BAF–1A. — *Földtani Közöny* **146/3**, 223–232.
- MARKÓ, A. & KÁZMÉR, M. 2004: The use of nummulitic chert in the Middle Palaeolithic in Hungary. — In: FÜLÖP, É. & CSEH, J. (eds.): „Die aktuellen Fragen des Mittelpaläolithikums in Mitteleuropa”. „Topical issues of the research of Middle Palaeolithic period in Central Europe”. *Tudományos Füzetek, Tata* **12**, 53–62.
- MÁTHÉ Z. & VARGA A. 2012: „Ízesítő” a permi Bodai Agyagkő Formáció őskörnyezeti rekonstrukciójához: kőso utáni pszeudomorfozák a BAT–4 fúrás agyagkőmintáiban. — *Földtani Közöny* **142/2**, 201–204.
- MÁTYÁS, J. 1994: *Diagenesis and porosity evolution of Neogene reservoir sandstones in the Pannonian Basin (Southeast Hungary)*. — PhD dissertation, University of Bern, Switzerland, 196 p.
- MÁTYÁS, J. & MATTER, A. 1997: Diagenetic indicators of meteoric flow in the Pannonian Basin, southeastern Hungary. — In: MONTANEZ, I. P., GREGG, J. M. & SHELTON, K. L. (eds.): Basin-Wide Diagenetic Patterns: Integrated Petrologic, Geochemical, and Hydrologic Considerations. *Society for Economic Paleontologists and Mineralogists, Special Publication* **57**, 281–296.
- MCBRIDE, E. F. 1963: A classification of common sandstones. — *Journal of Sedimentary Petrology* **33/3**, 664–669., [HTTPS://doi.org/10.1306/74d70ee8-2b21-11d7-8648000102c1865d](https://doi.org/10.1306/74d70ee8-2b21-11d7-8648000102c1865d)
- MIKLÓS D. G. 2018: *A Nyugat-Mecsek (Borjúsréti-völgy) kora-miocén rétegsorának komplex petrográfiai vizsgálata*. — Diplomamunka, ELTE-TTK, Közéttan-Geokémiai Tanszék, Budapest, 137 p.
- MIKLÓS D. G. & JÓZSA S. 2017: Törmelékes összleték komplex petrográfiai vizsgálata a Borjúsréti-völgy (Nyugat-Mecsek) miocén kavicsos rétegsorának példáján. — In: DÉGI J., KIRÁLY E., KÓNYA P., KOVÁCS I. J., PÁL-MOLNÁR E., THAMÓNÉ BOZSÓ E., TÖRÖK K. & UDVARDI B. (szerk.): *Ahol az elemek találkoznak: víz, föld és tűz határán*. 8. Közéttani és Geokémiai Vándorgyűlés kiadványa, Szihalom, 2017. szeptember 7–9., 113–114.
- MIKLÓS D. G., JÓZSA S. & SZAKMÁNY GY. 2018: Törmelékes rétegsorok komplex eredetvizsgálata (KEVi). Ötelemes, összehangolt törmelékeskőzet-elemző vizsgálat. — *Földtani Közöny* **148/4**, 355–366., <https://doi.org/10.23928/foldt.kozl.2018.148.4.355>
- MIKLÓS D. G., SZAKMÁNY GY., JÓZSA S., HORVÁTH F. & STARNINI, E. 2019: Vörös homokkő anyagú szerszámkövek petrográfiai vizsgálati eredményei a Hódmezővásárhely–Gorzsa késő-neolitikus település példáján. — In: PÁL-MOLNÁR E., H. LUKÁCS R. HARANGI SZ., SZEMERÉDI M., NÉMETH B., MOLNÁR K. & JANKOVICS M. É. (szerk.): *Saxa Loquuntur – Kőbe zárt történetek*. 10. Közéttani és Geokémiai Vándorgyűlés kiadványa, Mátraháza, 2019. szeptember 5–7., 60–63.
- MINDSZENTY, A., GÁL-SÓLYMOS, K., CSORDÁS-TÓTH, A., IMRE, I., FELVÁRI, GY., W. RUTTNER, A., BÖRÖCZKY, T. & KNAUER, J. 1991: Extraclasts from Cretaceous/Tertiary Bauxites of the Transdanubian Central Range and the Northern Calcareous Alps. Preliminary Results and Tentative Geological Interpretation. — In: LOBITZER, H. & CSÁSZÁR, G. (eds.): *Jubiläumsschrift 20 Jahre Geologische Zusammenarbeit Österreich – Ungarn* **1**, 309–345.
- MOLNÁR B. 1961: A Duna–Tisza közli eolikus rétegek felszíni és felszín alatti kiterjedése. — *Földtani Közöny* **65/7–9**, 300–315.
- MOLNÁR B. 1963: A délalföldi pliocén és pleisztocén üledékek tagolódása nehézasvány-összetétel alapján. — *Földtani Közöny* **93/1**, 97–107.
- MOLNÁR B. 1964: A magyarországi folyók homoküledékeinek nehézasvány-összetétel vizsgálata. — *Hidrológiai Közöny* **91/3**, 347–355.
- MOLNÁR B. 1966: Pliocén és pleisztocén lehordási területváltozások az Alföldön. — *Földtani Közöny* **96/4**, 404–413.
- MOLNÁR B. 1973: Az Alföld harmadidőszak-végi és negyedkori feltöltődési ciklusai. — *Földtani Közöny* **103/3–4**, 294–310.
- NÁDOR A., THAMÓNÉ BOZSÓ E., MAGYARI Á., BABINSZKI E., DUDKÓ A. & TÓTH Z. 2007a: Neotektonika és klímaváltozás együttes hatása a Körös-medence késő-pleisztocén vízhálózat-fejlődésére. — *MÁFI Évi Jelentése 2005-ről*, 131–148.
- NÁDOR, A., THAMÓNÉ BOZSÓ, E., MAGYARI, Á. & BABINSZKI, E. 2007b: Fluvial responses to tectonics and climate change during the Late

- Weichselian in the eastern part of the Pannonian Basin (Hungary). — *Sedimentary Geology* **202**, 174–192., <https://doi.org/10.1016/J.SEDGEO.2007.03.001>
- NOSZKY J. 1935: Budapest környékének helvétien rétegei. — *Földtani Közlöny* **65/7–9**, 163–182.
- ORAVECZ J. 1965: Szilur kőzetkavicsok földtörténeti szerepe törmelékes összeleteinkben. — *Földtani Közlöny* **95/4**, 401–405.
- PALÁGYI, SZ., CSIRKE, O., FUTÓ, J., HLAVAY, J., RAUCSIK, B., SZABÓ, A. & VASSÁNYI, I. 2006: Mining data from Roman sandstone quarries. — *Acta Archaeologica Academiae Scientiarum Hungaricae* **57**, 395–422., <https://doi.org/10.1556/AArch.57.2006.4.5>
- PANTÓ D. 1935: A dunai arany mosás kérdése. — *Földtani Közlöny* **65/7–9**, 182–274.
- PAPP F. & SEMPTEY F. 1956: Nehézásvány vizsgálatok két ózdi mélyfúrás anyagában. — *Bányászati Lapok* **89/8**, 485–492.
- PAPP K. 1899: Éles-kavicsok (dreikanterek) Magyarország hajdani pusztáin (steppéin). — *Földtani Közlöny* **29/5–7**, 135–147.
- PÉCSI-DONÁTH, É. 1985: On the mineralogical and petrological properties of the younger loess in Hungary. — In: PÉCSI M. (ed.): *Loess and the Quaternary. Chinese and Hungarian Case Studies*. Studies in geography in Hungary (18), Akadémiai Kiadó, Budapest, 93–104.
- PÉCSINÉ DONÁTH É. 1958: Duna-terasz kavicsok görgetettségi vizsgálata. — *Földtani Közlöny* **88/1**, 57–75.
- PÉTERDI B. 2004: Bronzkori és vaskori öntőformák petrográfiai vizsgálata. — In: ILON G. (szerk.): *Őskoros Kutatók III. Összejövetelének konferenciakötete: Halottkultusz és temetkezés*. ΜΩΜΩΣ, III, Szombathely–Bozsok, 2002. október 7–9. Szombathely, Magyarország, Vas Megyei Múzeumok Igazgatósága, 487–525.
- PÉTERDI B. 2012: Balatonöszöd–Temetői dűlő rézkori lelőhely homokkő nyersanyagú kőszközeinek kőzettani és geokémiai vizsgálata. — *Archeometriai Műhely* **9/4**, 265–285.
- PÉTERDI, B., KOVÁCS, T., SZAKMÁNY, GY. & T. BIRÓ K. 2005: Petrographic Investigation of Bronze and Iron Age Casting Moulds from the Collection of the Hungarian National Museum. — *Geoarchaeological and Bioarchaeological Studies* **3**, 87–90.
- PETTIJOHN, F. J. 1954: Classification of Sandstones. — *The Journal of Geology* **62/4**, 360–365., <https://doi.org/10.1086/626172>
- PETTIJOHN, F. J., POTTER, P. E. & SIEVER, R. 1972: *Sand and Sandstone*. — Springer-Verlag, New York, 618 p., <https://doi.org/10.1126/science.178.4060.497>
- PHILIPPE, M., SZAKMÁNY, GY., GULYÁS-KIS, CS. & JÓZSA, S. 2000: An Upper Carboniferous-Lower Permian silicified wood in the Miocene conglomerate from the western Mecsek Mts. (southern Hungary). — *Neues Jahrbuch für Geologie und Paläontologie – Monatshefte* **2000/4**, 193–204., <https://doi.org/10.1127/njgpm/2000/2000/193>
- PIROS L. 2010: *Homokkő nyersanyagú kőszközök, szerszámkövek archeometriai vizsgálata Gorzsa (DK-Magyarország)*. — Diplomamunka, ELTE Kőzetan-Geokémiai Tanszék, 65 p.
- PIROS O. & GYURICZA GY. 1986: A Baradla-barlang eróziós-genetikai vizsgálata. — *NME Közleményei, Miskolc, I. Sorozat, Bányászat* **33/1–4**, 47–55.
- POLACSEK Zs. & BA J. 2017: Tatabányai barlangkutatás. — *Barlangkutatás 2017*, kutatási jelentések, barlangi kutatásvezetők válogatott kutatási jelentései 2017. évből. Tatabánya, 184 p.
- POLGÁRI M. 1982: A Maros- és a Körös-hordalék gránátjainak pásztázó elektronmikroszkópos vizsgálata a hordalékkúpok kijelölése céljából. — *Földtani Közlöny* **112/2**, 143–160.
- POZSGAI, E., JÓZSA, S., DUNKL, I., SEBE, K., THAMÓ-BOZSÓ, E., SAJÓ, I., DEZSŐ, J. & VON EYNATTEN, H. 2017: Provenance of the Upper Triassic siliciclastics of the Mecsek Mountains and Villány Hills (Pannonian Basin, Hungary): constraints to the Early Mesozoic paleogeography of the Tisza Megaunit. — *International Journal of Earth Sciences* **106/6**, 2005–2024., <https://doi.org/10.1007/s00531-016-1406-0>
- RADOVICS B. G., KÖRMÖS, S. & SCHUBERT, F. 2017: A magyar paleogén medence szénhidrogén rendszere, és eocén tárolóinak kihívása - hatástanulmány. — In: DÉGI J., KIRÁLY E., KÓNYA P., KOVÁCS I. J., PÁL-MOLNÁR E., THAMÓNÉ BOZSÓ E., TÖRÖK K. & UDVARDI B. (szerk.): *Ahol az elemek találkoznak: víz, föld és tűz határán*. 8. Kőzettani és Geokémiai Vándorgyűlés kiadványa, Szihalom, 2017, szeptember 7–9., 147–149.
- RÁKÓCZY S. 1905: A Muraköz és a Győr melletti Dunaszakas aranyfövénye, összefüggésben a Tauern havas aranyteléreivel. — *Bányászati és Kohászati Lapok* **38/1–9**, 537–553.
- RAVASZNÉ BARANYAI L. 1973: A kelet-mecseki miocén képződmények ásvány-kőzettani vizsgálata. — *MÁFI Évkönyv* **53/2**, 485–741.
- ROTH L. 1879: A rákos-rusztli hegyvonulat és a Lajta-hegység déli részének geológiai vázlata. — *Földtani Közlöny* **9/3–4**, 99–110.
- ROTH S. 1885: A Magas-Tátra déli oldalának hajdani jégáraitól. — *Földtani Közlöny* **15/1–2**, 9–31.
- SALLAY M. & THAMÓNÉ BOZSÓ E. 1988: A magyarországi harmad- és negyedidőszaki üledékes képződmények mikromineralógiai vizsgálati helyzete. — *MÁFI Évi Jelentése 1986-ról*, 435–439.
- SÁRKÖZINÉ FARKAS E. 1966: Csolnok-Ebszöny környéki eocén képződmények üledékkőzettani vizsgálata. — *MÁFI Évi Jelentése 1964-ről*, 321–328.
- SÁSDI L. 2003: Újabb földtani adatok a gerecsei édesvízi mészkövek keletkezéséhez. — *Karsztfelődés* **8**, 129–143.
- SCHAFARZIK F. 1901: A Szapárfalvi diluviáliskori babérczes agyagról. — *Földtani Közlöny* **31/1–4**, 28–34.
- SCHULLER, V. & FRISCH, W. 2006: Heavy mineral provenance and paleocurrent data of the Upper Cretaceous Gosau succession of the Apuseni Mountains (Romania). — *Geologica Carpathica* **57/1**, 29–39.
- SCHULLER, V., FRISCH, W., DANIŠÍK, M., DUNKL, I. & MELINTE, M.C. 2009: Upper Cretaceous Gosau deposits of the Apuseni Mountains (Romania) – similarities and differences to the Eastern Alps. — *Austrian Journal of Earth Sciences* **102/1**, 133–145.
- SENDULA E. 2015: *Ipari CO<sub>2</sub> tárolásra alkalmas hazai üledékes kőzetek petrográfiai vizsgálata és a rendszerekben várható geokémiai változások modellezése*. — Diplomamunka, ELTE Kőzetan-Geokémiai Tanszék, Budapest, 95 p.
- SINKÓ Zs. 2014: *A kompaktációs folyamatok vizsgálata a Szolnoki Formációban (Hódmezővásárhely–I fúrás, Makói-árok)*. — Diplomamunka, SZTE Ásványtani, Geokémiai és Kőzettani Tanszék, 72 p.
- SOÓS I. & JÁMBOR Á. 1960: Növénymaradványos felsőkarbon kavicsok a Mecsek hegységi helvétii kavicsösszetből. — *Földtani Közlöny* **90/4**, 456–458.



- SPRÁNITZ T., VÁCZI B., LANGE T. P. & JÓZSA S. 2017: Jégzállította dumortierites gneisz, klinohumitos márvány és szkapolitos amfibolit a Duna pleisztocén kavicsanyagában. — *Földtani Közlöny* **147/3**, 311–326., <https://doi.org/10.23928/foldt.kozl.2017.147.3.311>
- STARNINI, E., SZAKMÁNY, GY., JÓZSA, S., KASZTOVSZKY, ZS., SZILÁGYI, V., MARÓTI, B., VOYTEK, B. & HORVÁTH, F. 2015: Lithics from the Tell Site Hódmezővásárhely-Gorzsa (Southeast Hungary): Typology, Technology, Use and Raw Material Strategies during the Late Neolithic (Tisza Culture). — In: HANSEN, S., RACZY, P., ANDERS, A. & REINBURGER, A. (eds.): Neolithic and Copper Age between the Carpathians and the Aegean Sea; Chronologies and Technologies from the 6<sup>th</sup> to the 4<sup>th</sup> Millennium BCE. *Archäologie in Eurasien* **31**, 105–128. ISBN: 978-3-7749-3972-1
- STEFANOVITS P. 1952: Andezittufán kialakult talajok a Börzsöny hegységben. — *Agrokémia és Talajtan* **1/3**, 309–320.
- STRAUSZ L. 1949: A Dunántúl ÉNy-i részének kavicsképződményei. — *Földtani Közlöny* **79/1–4**, 8–68.
- STRAUSZ L. 1952: Kavics-tanulmányok a Dunántúl középső részéből. — *Földtani Közlöny* **82/4–6**, 119–136.
- SZABÓ I. & VINCE J. 2002: Bükk hegységi törmelékes perm képződmények földtani, kőzettani vázlata és ércindikációi. — *Földtani Közlöny* **132/2**, 181–221.
- SZABÓ J. 1858: *Pest-Buda környékének földtani leírása*. — A Magyar Tudományos Akadémia által Nagy-Károly-Díjjal koszorúzott pályairat, Magyar Tudományos Akadémia, Pest, 63 p.
- SZABÓ J. 1861: *Geológiai viszonyok és talajnevek ismertetése I. füzet. Békés és Csanádmegye*. — A Magyar Gazdasági Egyesület kiadása, Pest, 150 p.
- SZABÓ J. 1872: Egy morena képződmény a Mátrában. — *Földtani Közlöny* **2**, 233–241.
- SZABÓ P. 1955: A Duna-Tisza közti felső-pleisztocén homok rétegek származása ásványos összetétel alapján. — *Földtani Közlöny* **85/4**, 442–456.
- SZABÓ, T. & DOMOKOS, G. 2010: A new classification system for pebble and crystal shapes based on static equilibrium points. — *Central European Geology* **53/1**, 1–19., <https://doi.org/10.1556/CEuGeol.53.2010.1.1>
- SZÁDECZKY K. Gy. 1932: A helvetien transgressió konglomerátja és sarmatien kavicsok Kolozsvár környékén. — *Az Erdélyi Múzeum-egyesület Természettudományi Szakosztályának Közleményei* **36**, 25–39.
- SZÁDECZKY-KARDOSS, E. 1933: Die Bestimmung des abrollungs gardes. — *Zentralblatt für Mineralogie, Geologie und Palaontologie, Abteilung B*, 389–401.
- SZÁDECZKY-KARDOSS E. 1939: A Gerecse-hegység magas terraszairól. — *Földtani Közlöny* **69/10–12**, 279–290.
- SZAKMÁNY, GY. 1996: Results of the petrographical analysis of some samples of the ground and polished stone assemblage. — In: MAKKAY, J., STARNINI, E. & TULOK, M. (szerk.): Excavations at Bicske–Galagonyás (part III). The Notenkopf and Sopot–Bicske cultural phases. *Società per la Preistoria e Protostoria della Regione Friuli-Venezia Giulia, Quaderno* **6**, 224–241.
- SZAKMÁNY, Gy. & JÓZSA, S. 1994: Rare pebbles from the Miocene Conglomerate of Mecsek Mts., Hungary. — *Acta Mineralogica-Petrographica, Szeged* **35**, 53–64.
- SZAKMÁNY GY. & NAGY B. 2005: Balatonlelle – Felső-Gamász lelőhelyről előkerült késő rézkori vörös homokkő őrlőkövek petrográfiai vizsgálatának eredményei. — *Archeometriai Műhely* **2/3**, 13–21
- SZAKMÁNY GY., STARNINI E., HORVÁTH F. & BRADÁK B. 2008: Gorzsa késő neolitik tell településről előkerült kőszerszűk archeometriai vizsgálatának előzetes eredményei (Tisza kultúra, DK Magyarország). — *Archeometriai Műhely* **5/3**, 13–26.
- SZAKMÁNY, GY., STARNINI, E., HORVÁTH, F., SZILÁGYI, V. & KASZTOVSZKY, ZS. 2009: Investigating trade and exchange patterns during the Late Neolithic: first results of the archaeometric analyses of the raw materials for the polished and ground stone tools from Tell Gorzsa (SE Hungary). — In: ILON, G. (szerk.): *Őskoros Kutatók VI. Összejövetelének Konferenciakötete: Nyersanyagok és Kereskedelem*. Kőszeg, 2009. március 19–21. ΜΩΜΩΣ, VI, Szombathely, 363–377.
- SZAKMÁNY, GY., STARNINI, E., HORVÁTH, F. & BRADÁK, B. 2011: Investigating Trade and Exchange Patterns in Prehistory: Preliminary Results of the Archaeometric Analyses of Stone Artefacts from Tell Gorzsa (South-East Hungary). — In: TURBANTI-MEMMI, I. (ed.): *Proceedings of the 37<sup>th</sup> International Symposium on Archaeometry*, 12<sup>th</sup>–16<sup>th</sup> May 2008, Siena, Italy, Springer-Verlag Berlin Heidelberg, 311–319.
- SZEBERÉNYI J., JÓZSA S., ALZBETA M., JURAJ H., BALOGH J., FÁBIÁN SZ. A., KISS E. & VARGA GY. 2014: *Dunateraszok helyzete a Visegrádi-szorosban*. — VII. Magyar Földrajzi Konferencia kiadványa, Miskolc, 513–527.
- SZEBERÉNYI J., JÓZSA S., SIMON I., KISS K., BRADÁK B. & VICZIÁN I. 2015: A Visegrádi-szoros kiemelt helyzetű kavicsos üledékeinek vizsgálata Zebegény térségében, és jelentősége a magas dunai teraszok morfosztratigráfiai besorolásakor. — *Földtani Közlöny* **145/4**, 367–383.
- SZENDREI G. 1970: Kiskunsági talajok ellenálló ásványainak vizsgálata mikroszkóppal. — *Agrokémia és Talajtan* **19/1–2**, 137–146.
- SZENDREI G. 1994: Talajásványtan. — *Módszertani Közlemények* **14/1**, 217 p.
- SZENTES GY. 1963: A bódvaszilasi Meteor-barlang környékének kőzetföldtani viszonyai. — *Karszt és Barlang* **1963/2**, 61–65.
- SZENTPÉTERY I. 1988: A Rudabányai-hegység és környezetének oligocén, alsó-miocén képződményei. — *MÁFI Évi Jelentése 1986-ról*, 121–128.
- SZÓCS, E. & HIPS, K. 2018: Multiphase carbonate cementation in the Miocene Pétervására Sandstone (North Hungary): implications for basinal fluid flow and burial history. — *Geologica Carpathica* **69/6**, 515–527., <https://doi.org/10.1515/geoca-2018-0030>
- SZÓCS E., HIPS K., JÓZSA S. & BENDŐ ZS. 2015: A kora-miocén Pétervásárai Homokkő diagenezis-története. — *Földtani Közlöny* **145/4**, 351–366.
- SZTANÓ O. 1990: Durvatörmelékes üledékek gravitációs tömegmozgásai egy gerecsei alsókréta tengeralatti csatornakitöltő konglomerátum példáján. — *Általános Földtani Szemle* **25**, 337–360.
- SZTANÓ, O. & JÓZSA, S. 1996: Interaction of basin-margin faults and tidal currents on nearshore sedimentary architecture and composition: a case study from the Early Miocene of northern Hungary. — *Tectonophysics* **266/1–4**, 319–341., [https://doi.org/10.1016/S0040-1951\(96\)00196-5](https://doi.org/10.1016/S0040-1951(96)00196-5)

- SZTRÓKAY K. I. 1932: A budai márga kőzettani vizsgálata. — *Földtani Közlöny* **62/1–12**, 81–121.
- SZTRÓKAY K. I. 1952: Mecseki vasércképződés. — *Az MTA Közleményei* **5/1–2**, 211–230.
- SZUJÓ G. L., SEBE K., SIPOS GY. & POZSGAI E. 2017: Pleisztocén folyóvízi kavics a Villányi-hegységben. — *Földtani Közlöny* **147/1**, 85–98.
- T. BIRÓ K., JÓZSA S., J. SZABÓ K. & M. VIRÁG ZS. 2013: Duna: A nagy szállítószalag. — *Archeometriai Műhely* **10/1**, 33–49.
- T. BIRÓ K. 1992: Adatok a korai baltakészítés technológiájához. — *Acta Musei Papensis /Pápai Múzeumi Értesítő* **3–4**, 33–79.
- TARI, G., DÖVÉNYI, P., DUNKL, I., HORVÁTH, F., LENKEY, L., STEFANESCU, M., SZAFIÁN, P. & TÓTH, T. 1999: Lithospheric structure of the Pannonian basin derived from seismic, gravity and geothermal data. — In: DURAND, B., JOLIVET, L., HORVÁTH, F. & SÉRANNE, M. (eds): *The Mediterranean Basins: Tertiary Extension within the Alpine Orogen*. Geological Society, London, *Special Publications* **156**, 215–250., <https://doi.org/10.1144/gsl.sp.1999.156.01.12>
- THAMÓNÉ BOZSÓ E. 1985: A fehérvárcsurgói kvarchomok telep ásvány-kőzettani vizsgálatának eredményei. — *MÁFI Évi Jelentése 1983-ról*, 75–80.
- THAMÓNÉ BOZSÓ E. 1991: A magyarországi kainozóos homokok és homokkővek nehézásvány-tartalmának mennyiségi viszonyai. — *MÁFI Évi Jelentése 1989-ről*, 587–595.
- THAMÓ-BOZSÓ, E. 1993: A petrographic classification of Cenozoic sands and sandstones in Hungary. — *MÁFI Évi Jelentése 1991-ről*, 275–287.
- THAMÓNÉ BOZSÓ E. 2002a: A mikromineralógiai vizsgálati módszer hazai alkalmazásának áttekintése. II. Függelék, Mikromineralógia. — In: PAPP G.: *A magyar topografikus és leíró ásványtan története*. *Topographia Mineralogica Hungariae* **7**, 351–352.
- THAMÓNÉ BOZSÓ E. 2002b: Magyarországi kainozóos homokok és homokkővek ásványi alkotói és származásuk meghatározásának lehetősége. — *MÁFI Évi Jelentése 1997–1998-ról*, 119–134.
- THAMÓ-BOZSÓ, E. & Ó. KOVÁCS, L. 2007: Evolution of Quaternary to modern fluvial network in the Mid-Hungarian Plain, indicated by heavy mineral distributions and statistical analysis of heavy mineral data. — In: MANGE, M. A. & WRIGHT, D. T. (eds): *Heavy minerals in use*. *Developments in Sedimentology* **58**, 491–514., [https://doi.org/10.1016/s0070-4571\(07\)58019-2](https://doi.org/10.1016/s0070-4571(07)58019-2)
- THAMÓNÉ BOZSÓ E., JUHÁSZ GY. & Ó. KOVÁCS L. 2006: Az alföldi pannóniai s.l. képződmények ásványi összetétele I. A pannóniai s.l. homokok és homokkővek jellemzői és eredete. — *Földtani Közlöny* **136/2**, 407–430.
- THAMÓ-BOZSÓ, E., MURRAY, A. S., NÁDOR, A., MAGYARI, Á. & BABINSZKI, E. 2007: Investigation of river network evolution using luminescence dating and heavy mineral analysis of Late-Quaternary fluvial sands from the Great Hungarian Plain. — *Quaternary Geochronology* **2/1–4**, 168–173., <https://doi.org/10.1016/j.quageo.2006.05.012>
- THAMÓNÉ BOZSÓ E., CSILLAG G., KÁKAY-SZABÓ O., KÓNYA P., KIRÁLY E. & MÜLLER P. M. 2012: Szél által polírozott pleisztocén kőzetfelszínnek vizsgálati eredményei a Dunántúli-középhegységéből. — *MÁFI Évi Jelentése 2010-ről*, 41–53.
- THAMÓ-BOZSÓ, E., Ó. KOVÁCS, L., MAGYARI, Á. & MARSI, I. 2014: Tracing the origin of loess in Hungary with the help of heavy mineral composition data. — *Quaternary International* **319**, 11–21., <https://doi.org/10.1016/j.quaint.2013.04.030>
- TÓTH F., VARGA A. & RAUCSIK B. 2013: Agyagásványtani és petrográfiai vizsgálatok új szemléletű értelmezése a Makói-árok túlnyomásos zónáiból (Endrődi Formáció, Pannon-medence, Magyarország). — In: KOVÁCS A. (szerk.): *XV. Székelyföldi Geológus Találkozó kiadványa*. Kézdivásárhely, Románia, 74–75.
- TÖRÖK Á. 2008: Építészeti kőanyagok előfordulása és felhasználása a mai Magyarország területén a XVIII. századig. — In: SZAKÁLL, S. (szerk.): *Az ásványok és az ember a mai Magyarország területén a XVIII. század végéig*. Fókuszban az ásványi anyag. *A Miskolci Egyetem Közleménye, A sorozat, Bányászat* **74**, Miskolc, Egyetemi Kiadó 137–155.
- VADÁSZ E. 1935: A Mecsek hegység. — *Magyar Tájak Földtani Leírása* **1**, 180 p.
- VADÁSZ E. 1940: Mágnesvaskő előfordulás a Mecsekhegységben. — *Bányászati és Kohászati Lapok* **73/12**, p. 210.
- VARGA, A. & RAUCSIK, B. 2014: Pedogenic calcrete records in southern Transdanubia, Hungary: A brief review with paleoenvironmental and paleogeographic implications. — *Central European Geology* **57/2**, 137–151., <https://doi.org/10.1556/CEUgeol.57.2014.2.2>
- VARGA A., SZAKMÁNY GY., JÓZSA S. & MÁTHÉ Z. 2001: A nyugat-mecseki alsó-miocén konglomerátum karbon homokkő kavicsainak és a Tésenyi Homokkő Formáció képződményeinek petrográfiai és geokémiai összehasonlítása. — *Földtani Közlöny* **131/1–2**, 11–36.
- VARGA A., SZAKMÁNY GY., RAUCSIK B., KEDVES M. & JÓZSA S. 2002: Eocén calcrete kavicsok a nyugat-mecseki miocén konglomerátumból. — *Földtani Közlöny* **132/1**, 57–82.
- VARGA A., SZAKMÁNY GY., JÓZSA S. & MÁTHÉ Z. 2003: Petrology and geochemistry of Upper Carboniferous siliciclastic rocks (Téseny Sandstone Formation) from the Slavonian-Drava Unit (Tisza Megaunit, S Hungary) — summarized results. — *Acta Geologica Hungarica* **46/1**, 95–113., <https://doi.org/10.1556/AGeol.46.2003.1.7>
- VARGA A., RAUCSIK B. & SZAKMÁNY GY. 2004: A Siklósbodony Sb-1 mélyfúrás feltételezett karbon-perm határképződményeinek ásványtani, kőzettani és geokémiai jellemzői. — *Földtani Közlöny* **134/3**, 321–343.
- VARGA A., RAUCSIK B., SZAKMÁNY GY. & MÁTHÉ Z. 2006: A Bodai Aleurolit Formáció törmelékes kőzettípusainak ásványtani, kőzettani és geokémiai jellemzői. — *Földtani Közlöny* **136/6**, 201–232.
- VARGA, A., SZAKMÁNY, GY., ÁRGYELÁN, T., JÓZSA, S., RAUCSIK, B. & MÁTHÉ, Z. 2007: Complex examination of the Upper Paleozoic siliciclastic rocks from southern Transdanubia, SW Hungary — Mineralogical, petrographic, and geochemical study. — In: ARRIBAS, J., CRITELLI, S. & JOHNSON, M. J. (eds.): *Sedimentary Provenance and Petrogenesis: Perspectives from Petrography and Geochemistry*. Boulder, Geological Society of America, 221–240., [https://doi.org/10.1130/2006.2420\(14\)](https://doi.org/10.1130/2006.2420(14))
- VARGA A., RAUCSIK B., KOVÁCS KIS V. & SZAKMÁNY GY. 2008: A felső-paleozoikumi Turonyi Formáció (Szlavóniai–Drávai-terrénum) pelites kőzeteinek ásványtani és kőzettani jellemzői. — *Földtani Közlöny* **138/1**, 5–20.
- VARGA A., MIKES T. & RAUCSIK B. 2009: A mecseki toarci feketepala Réka-völgyi szelvényének előzetes petrográfiai és nehézásvány-vizsgálatai eredményei. — *Földtani Közlöny* **139/1**, 33–54.
- VARGA A., ÚJVÁRI G. & KOVÁCS J. 2012a: Cirkon egykristály U-Pb korok a danitzpusztai pannóniai homokból: közvetett bizonyítékok az aljzatot alkotó metamorfitek kevert prevariszkuszi protolitjaira. — *Földtani Közlöny* **142/1**, 95–98.



- VARGA, A., RAUCSIK, B. & BAJNÓCZI, B. 2012b: Nodular calcrite from the Lower Permian Korpád Sandstone Formation (borehole Dinnyeberki 9015, Mecsek Mts, Hungary) and its palaeoenvironmental significance. — *Földtani Közlöny* **142/4**, 375–378.
- VARGA A., RAUCSIK B. & SZAKMÁNY Gy. 2014: Az alsó-permi Korpádi Homokkő Formáció törmelékes kőzeteinek ásványtani és kőzettani jellemzői a Túrony–1 fúrásban (Szlávoniai–Drávai-terrénum). — *Földtani Közlöny* **144/4**, 211–230., <https://doi.org/10.23928/foldt.kozl.2014.144.3.211-230>
- VARGA A., PÁL-MOLNÁR E., RAUCSIK B., SCHUBERT F., GARAGULY I., LUKÁCS R. & KISS B. 2015a: A dél-alföldi permo-mezozoos képződmények: a diagenézis-történet jellemzése és előzetes regionális korreláció kőzettani és geokémiai eredmények alapján. — In: DÁLYAY V. & SÁMSON M. (szerk.): *Tisia Konferencia*. Pécs, Molnár Nyomda és Kiadó, 17–20.
- VARGA A., RAUCSIK B., SCHUBERT F., GARAGULY I., MÉSZÁROS E., FISER-NAGY Á. & DABI G. 2015b: A Szegedi-medence és közvetlen környezetének diagenézis-történet és mikrotektonikai vizsgálata: Ásotthalom–Mórahalom mintaterület (Projektaszám: HK7315.28.41/95). — Kutatási jelentés, SZTE Ásványtani, Geokémiai és Kőzettani Tanszék, Szeged, 118 p.
- VARGA A., BARANYI V., RAUCSIK B. & SCHUBERT F. 2017: Az Endrődi Formáció kőzettani és palinológiai vizsgálata a Hódmezővásárhely–I fúrásban (Makói-árok) — öskörnyezeti és diagenézis-történeti értékelés. — *Földtani Közlöny* **147/1**, 61–84., <https://doi.org/10.23928/foldt.kozl.2017.147.1.61>
- VARGA, A., BOZSÓ, G., GARAGULY, I., RAUCSIK, B., BENCsik, A. & KÓBOR, B. 2019: Cements, Waters, and Scales: An Integrated Study of the Szeged Geothermal Systems (SE Hungary) to Characterize Natural Environmental Conditions of the Thermal Aquifer. — *Geofluids* **2019**, Paper 4863814, 21 p., <https://doi.org/10.1155/2019/4863814>
- VARRÓK K. 1954: A nyugatbakonyi mediterrán kavicstakaró anyaga, eredete és kora. — *MÁFI Évi Jelentése 1952-ről*, 189–193.
- VASKÓNÉ DÁVID K. 1988: Kromit vizsgálatok és azok jelentősége a Tatabányai-medence és a vértés előterének alsó- és középső-krétjában. — *MÁFI Évi Jelentése 1986-ról*, 241–261.
- VÉGH S. 1956: Üledékes kőzettani vizsgálatok Hidas-Váralja környékén. — *Földtani Közlöny* **86/2**, 151–160.
- VELLEDITS F., LEIN R., KRYSZTYN L., PÉRO Cs., PIROS O. & BLAU J. 2017: A Reiflingi esemény hatása az Északi-Mészkőalpok és az Aggteleki-hegység középső-triász fejlődésére. — *Földtani Közlöny* **147/1**, 3–24., <https://doi.org/10.23928/foldt.kozl.2017.147.1.3>
- VENDL A. 1913: A Csepel sziget homokjáról. — *Földtani Közlöny* **43/7–9**, 331–343.
- VENDL A. 1932: A kiscelli agyag. — *MÁFI Évkönyv* **29/2**, 97–152.
- VERES Zs. & VARGA A. *in press*: Karbonátos konkréciók az alsó-miocén Pétervásárai Homokkő Formációban (Pétervásárai-dombság, Leleszi-völgy): genetikai megfontolások morfológiai és petrográfiai vizsgálatok eredményei alapján. — *Földtani Közlöny*
- VID G. (szerk.) 2007: Vid Gábor és társai által 2006-ban végzett barlangkutató tevékenység. — *Kézirat*, Cholnoky Jenő Karszt- és barlangkutatói pályázat, egyéni kategória. 25 p.
- VID G. 2012: Beszámoló a 2011. évben a Baradla- és a Béke-barlangokban végzett barlangkutató tevékenységről. — *Kézirat*, 20 p.
- VÖRÖS I. 1958: Iszkaszentgyörgyi bauxit-szelvények mikromineralógiai és nyomelem vizsgálata. — *Földtani Közlöny* **88/1**, 48–56.
- WÉBER B. 1964 Újabb növénymaradványos felsőkarbon kavicsok a Ny-i Mecsek helvétii rétegeiből. — *Földtani Közlöny* **94/3**, 379–381.
- WORDEN, R. H. & BURLEY, S. D. 2003: Sandstone diagenesis: the evolution of sand to stone. — In: BURLEY S. D. & WORDEN R. H. (eds.): *Sandstone diagenesis: Recent and Ancient*. Blackwell Publishing, Oxford, 3–44., <https://doi.org/10.1002/9781444304459.ch>
- ZAJZON, N., SZABÓ, Zs. & WEISZBURG, T. G. 2011: Multiple provenance of detrital zircons from the Permian–Triassic boundary in the Bükk Mts., Hungary. — *International Journal of Earth Sciences* **100/1**, 125–138., <https://doi.org/10.1007/s00531-009-0500-y>
- ZENTAY T. 1989: A Duna–Tisza köze déli részének agrogeológiai értékelése. — *Módszertani Közlemények* **13/2**, 112 p.
- ZUFFA, G. 1980: Hybrid arenites: their composition and classification. — *Journal of Sedimentary Petrology* **50/1**, 21–29., <https://doi.org/10.1306/212f7950-2b24-11d7-8648000102c1865d>
- ZSEMLE, F., TÖRÖK, K., JÓZSA, S. & KÁZMÉR, M. 2001: Granulite pebbles from the Upper Pleistocene terrace of the Danube at Délegyháza, Hungary. — *Földtani Közlöny* **131/3–4**, 461–474.

1., [https://www.glossary.oilfield.slb.com/en/Terms/s/siliciclastic\\_sediment.aspx](https://www.glossary.oilfield.slb.com/en/Terms/s/siliciclastic_sediment.aspx)

2., [https://foldtan.hu/sites/default/files/GEODALOK\\_2014\\_01\\_26.pdf](https://foldtan.hu/sites/default/files/GEODALOK_2014_01_26.pdf)

Kézirat beérkezett: 2020. 03. 30.