

須恵器車輪文当て具文様に関する覚書

－西日本を中心に－

長尾 早江子 ・ 亀田 修一

－論文要旨－

須恵器甕などの内面には一般的に同心円文の当て具痕跡が見られる。そして稀にこの同心円文に放射状の文様が重なった車輪文を見ることができる。小稿は西日本地域の車輪文を集成し、若干の検討を行った。

その結果、地域的に偏りがあり、岡山県、大阪府、福岡県地域で多く見ることができた。

ただ、日本列島最大の須恵器生産地である大阪府陶邑窯跡群は約1,000基の窯跡の存在が推測されているが、車輪文の数は極めて少ない。九州最大の須恵器窯跡群である福岡県牛頸窯跡群も約500基の窯跡の存在が確認されているが、車輪文は同様に少ない。車輪文という文様がどのように意識され、また、意識されなかったのであろうか。

一方、中四国最大の須恵器窯跡群である邑久窯跡群ではほとんどが未発掘であるにも関わらず、約130基中30基の窯跡で確認されている。邑久窯跡群では「車輪文」に特別な意味が意識されていたのかもしれない。

福岡県の天観寺山窯跡群でも多少まとまっている。さらに、宮崎県や山陰地方ではやや特殊な放射状文などが見られる。

そして、福岡県鴻臚館跡では統一新羅時代～高麗時代の陶器が出土しており、これに放射状文が見られる。このような特殊な文様に関しては朝鮮半島を含めた比較研究が必要になりそうである。

1. はじめに

車輪文当て具文様に関しては、古くから注目され⁽¹⁾、各地で報告検討されているが、横山浩一が1981年に「須恵器に見える車輪文叩き目の起源」を発表してのち、さらに各地で報告・検討が進んだようである⁽²⁾。

横山は上記論文において、車輪文を「須恵器の内面叩き目にあらわれる車輪文とは、同心円文と放射状文とを、たがいに中心を一致させながら重ね合わせた文様である。」と定義している。各地で出土している「車輪文」はその数が増えるとともに、その文様も多様になっている。

小稿では須恵器の内面の当て具文様として、同心円文と放射状文が組み合わさり、「車輪文状」に見えるものを基本的に収集したが、文様の重なり具合によってやや不確実なものも含んでいる。対象地域は西日本とした⁽³⁾。

また、小稿は2019年3月、岡山理科大学生物地球学部生物地球学科を卒業した長尾早江子の卒業論文をベース

とし、亀田が書き直したものである。長尾のおもな研究目的は、まず、西日本各地の車輪文を集成すること、そして車輪文を比較検討することで工人の移動や製品の流通に関する研究を行うことであった。その基礎資料はいろいろな論文や報告書、奈良文化財研究所が管理する「全国遺跡報告総覧」をもとに「車輪文」掲載の発掘調査報告書を抽出した⁽⁴⁾。その結果、約200カ所の遺跡を確認した。当然、漏れも多くあるが、これだけの集成を行った調査・研究成果はこれまで確認できていないと考えている。

上記の研究目的にこれらのデータを十分活用できていないが、ひとまず、覚書として提示し、みなさん方に知っていただき、このデータを活用して、さらに研究を先に進めていただければと考えている。

2. 分類

車輪文には多様な文様がある。横山の分類（横山1981）と諸先学の分類を基礎にして、太陽形文、星形文、放射状文、渦巻文、蜘蛛の巣状文、齒車文、花卉文、渦巻文、蜘蛛の巣状文、齒車文、花卉文





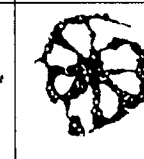




a. 太陽形文 中央円形隆起の周囲に細かく短い線を放射状に配す	b. 星形文 放射線の幅の先端側が鋭く尖る	c. 放射状文(典型的車輪文) 隆起線を放射状に組み合わせる		
		c-1:「十」字状	c-2:「*」字状	c-3:「米」字状
				
福岡県沖ノ島5号遺跡	大阪府陶邑梅68号窯	岡山県佐山新池1号窯跡	愛媛県文京遺跡	熊本県うてな遺跡
d. 渦巻文 内面の当て具痕が渦巻状	e. 蜘蛛の巣状文 放射状線が5本以上。それぞれの放射状線が三輪より外まで広がる	f. 齒車文 放射状線がそれぞれの圏線間に入り、齒車のように見える	g. 花卉文(菊花文) 中央にある円形隆起の周囲に9本以上の放射状線を配す	
				
福岡県狸山A遺跡	島根県山津窯跡	福岡県狸山A遺跡	岡山県庄田工田窯跡	

図1 車輪文の分類

文（菊花文）の7種類にまず分類し、放射状文はその放射状の線の数で十字状（4本）、＊字状（6本）、＊字状（8本）に細分し、そして文様の重なりや小破片であることなどから、文様が確認できないものを不明とした⁽⁵⁾。

3. 資料の整理と若干の検討

(1) 概要

西日本における車輪文使用須恵器出土遺跡数は195カ所で確認できた。そのうち、消費遺跡が148カ所、生産遺跡が47カ所であった。分布範囲は、東は三重県、南は鹿児島県まで確認できた。資料数は合計691点である。

これらを文様の種類・器種によって区別した。文様の内訳は、太陽形文40点、星形文75点、放射状文463点、渦巻文1点、蜘蛛の巣状文22点、歯車文10点、花卉文（菊花文）72点、文様が確認できない不明のものが8点であった。

器種の内訳は、甕（大甕を含む）がほとんどであるが、壺や横瓶も多少見られる。

(2) 消費遺跡・生産遺跡における地域別の特徴

まず、148カ所の消費遺跡から出土した車輪文資料431点について述べる（表1・図3）。岡山県の31遺跡、122点が最も多い。次いで遺跡数としては、大阪府の22遺跡からの57点が多く、出土点数では福岡県の18遺跡72点が多い。岡山県の出土遺跡数・点数が一番多い理由としては、地元の調査担当者・研究者などの意識も多少関係すると思うが、やはり、実際に多いのであろう。特に、笠岡市鍛冶屋遺跡では42点の車輪文須恵器が出土しており、一つの消費遺跡としては西日本最多である。しかし、岡山県の車輪文当て具文様は7種のうち太陽形文・星形文・放射状文の3種類に限られるのに対し、大阪府と福岡県ではそれぞれ6種、7種と文様が多種にわたることが確認できた。

次に、47カ所の生産遺跡から出土した車輪文資料260点について述べる（表2・図4）。まず、生産遺跡においても岡山県の27遺跡が最も多く、点数も181点と最も多い。消費遺跡・生産遺跡ともに岡山県が多いことがわかる⁽⁶⁾。次いで、遺跡数としては、熊本県の4遺跡、11点が多く、出土点数では福岡県の3遺跡、19点が多い。

(3) 文様の地域性

全体を通して文様のあり方を比較検討すると地域によって特徴が見られた。

まず、近畿地方では、三重県斎宮跡では中房状の文様の外側に約25本の放射状線がのびる特徴的な花卉文（図

5-1～3：8世紀）が出土している。この形状と多少類似するものは鳥取県花原窯跡群（図9-124：8～9世紀）で出土している。ただ、同一の当て具ではないようである。また、大阪府からは、星形文が多く出土している。奈良県と兵庫県に関しては放射状文が多く、奈良県は放射状線の本数に違いが見られる。

次に、中国地方山陰地域の鳥取県・島根県では、おもに花卉文や蜘蛛の巣状文といった特徴的な文様が出土しており、地域色が見られる。

山陽地域では車輪文の典型例である放射状文の出土が最も多い。なかでも放射状線が4本のびるものと放射状線が一輪圏線内に収まるものがほとんどである。放射状線は、同心円文の最初の圏線内に1本のびるものから複数本のびるものが確認できた。また、三叉状に見える放射状文（図11-185・201・209・210）はおもに岡山県でのみ確認でき、岡山県の一つの特徴といえるかもしれない。岡山県百間川米田遺跡から中央の圏線のなかに1本線が見えるもの（図18-406）がある。不確実ではあるが、珍しい。岡山県庄田工田窯跡では中心側圏線内に4本の放射状線、1本目と2本目の圏線に放射状線が7～8本のびる文様（図18-395）もある。これも不確実ではあるが、珍しそうである。また、今回の集成には含まれていないが、岡山県佐山新池1号窯跡では、同心円を伴わない放射状文、扇形文、格子文、平行文、無文もある（亀田ほか2014）。

四国地方では、合計点数が15点と少ないが、おもに放射状文と星形文が出土しており、一部に太陽形文が見られる。

九州地方では、福岡県狸山A遺跡の6世紀後半の渦巻文（図22-524）や歯車文（図22-533）といった特殊な文様が確認されている。また、円圏ではないが、円文のなかに放射状文を配したものが福岡県大宰府史跡（図23-557：10～11世紀）で出土している。これは内面肩部に施され、その下方は平行文である。狭義の車輪文ではない放射状文は宮崎県地域でまとまってみられる（図25-625：日向国分寺跡など）。福岡県鴻臚館跡では平安時代の10世紀後半～11世紀初頭と推測される統一新羅時代～高麗時代の陶器に扇形状の文様が見られる（図24-571～582）。朝鮮半島にも類似資料があることがわかり、興味深い。

(4) 文様の類似

今回確認した691点の車輪文資料のうち拓本がない資料6点を除いた685点の拓本（一部写真）を用いて類似例を搜した。その結果、12遺跡のなかの資料に類似する車輪文当て具文様資料があった。これらは同じ遺跡・窯跡から出土しており、報告書でも指摘されているが、同じ当て具を使用したものか同一個体の可能性が高いと思

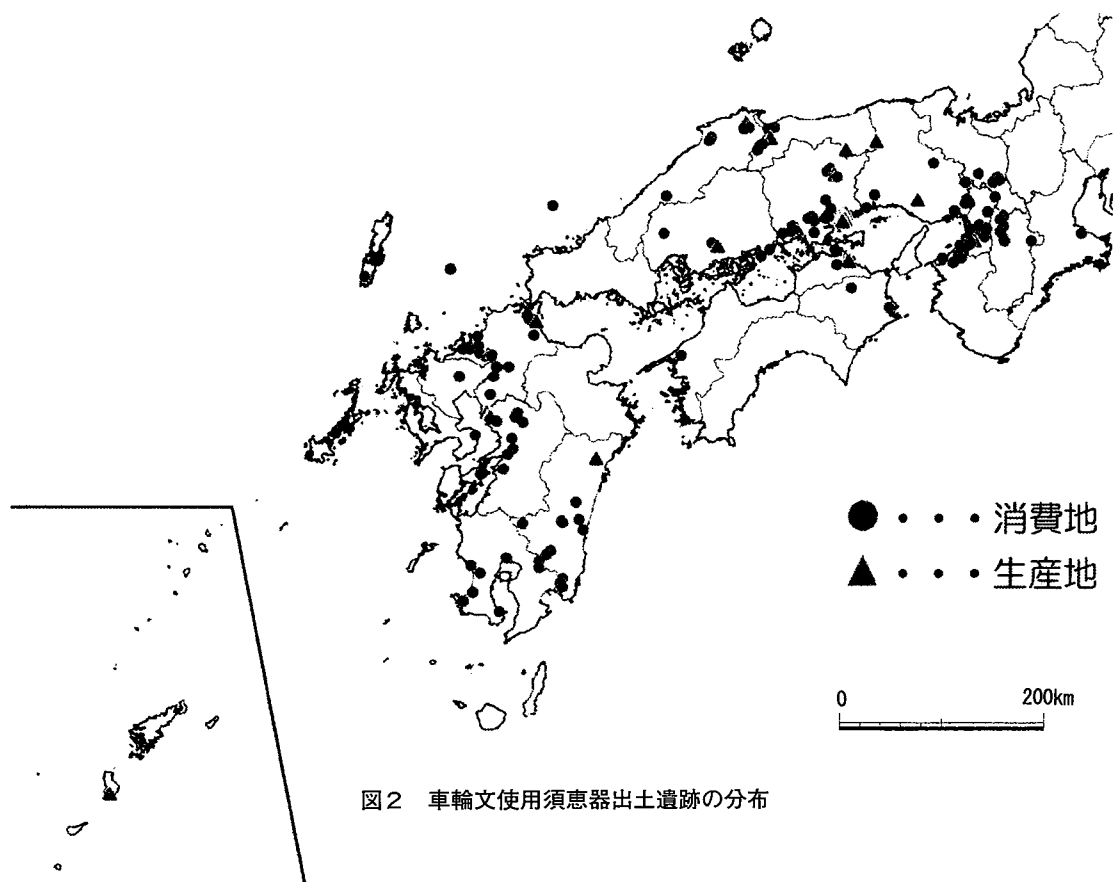


図2 車輪文使用須恵器出土遺跡の分布

表1 府県別・文様別車輪文須恵器出土点数 (消費遺跡)

	三重県	京都府	大阪府	奈良県	兵庫県	鳥取県	島根県	岡山県	広島県	山口県	香川県	愛媛県	徳島県	福岡県	熊本県	宮崎県	長崎県	鹿児島県	合計
太陽形文	0	0	5	0	0	0	0	15	0	0	0	0	1	11	0	0	0	0	32
星形文	0	0	24	2	0	0	0	20	0	0	0	1	0	1	0	0	0	0	48
放射状文	12	5	11	11	9	2	12	87	1	3	1	1	1	52	26	38	1	8	281
渦巻文	0	0	0	0	0	0	0	0	0	0	0	0	0	1	0	0	0	0	1
蜘蛛の巣状文	0	1	6	2	0	0	3	0	0	0	0	0	0	1	1	4	0	1	19
歯車文	0	0	2	0	0	1	2	0	0	0	0	0	0	4	0	0	0	0	9
花卉文	3	3	9	0	0	11	1	0	0	0	0	0	0	2	2	0	0	4	35
不明	0	1	0	0	0	0	0	0	0	0	0	0	1	0	1	2	1	0	6
合計	15	10	57	15	9	14	18	122	1	3	1	2	3	72	30	44	2	13	431

表2 府県別・文様別車輪文須恵器出土点数 (生産遺跡)

	大阪府	兵庫県	鳥取県	島根県	岡山県	広島県	香川県	福岡県	熊本県	宮崎県	鹿児島県	合計
太陽形文	1	1	0	0	5	0	0	1	0	0	0	8
星形文	3	0	0	0	18	1	2	3	0	0	0	27
放射状文	1	7	0	3	129	1	7	15	11	8	0	182
渦巻文	0	0	0	0	0	0	0	0	0	0	0	0
蜘蛛の巣状文	0	0	0	3	0	0	0	0	0	0	0	3
歯車文	1	0	0	0	0	0	0	0	0	0	0	1
花卉文	0	0	6	2	28	0	0	0	0	0	1	37
不明	0	1	0	0	1	0	0	0	0	0	0	2
合計	6	9	6	8	181	2	9	19	11	8	1	260

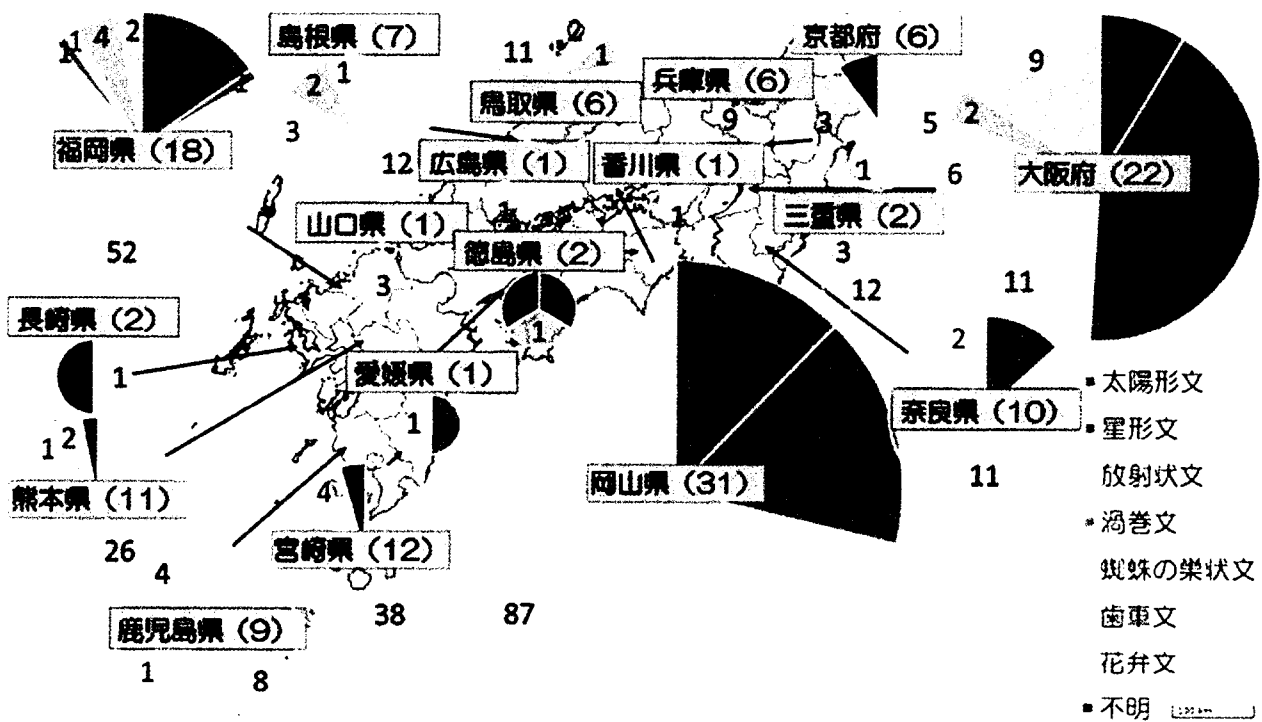


図3 消費遺跡数と文様別出土点数 [() 内が遺跡数, 円グラフ内の数字が点数]

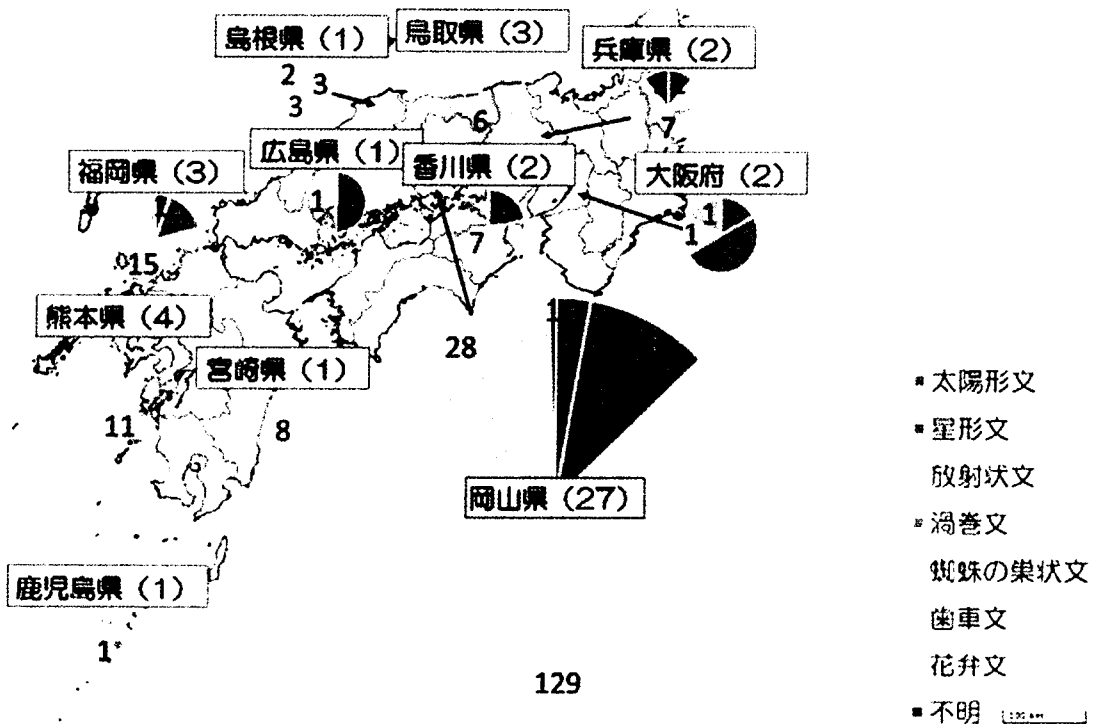


図4 生産遺跡数と文様別出土点数 [() 内が遺跡数, 円グラフ内の数字が点数]

われる。

兵庫県堂山遺跡(図8-104・105), 兵庫県小戸遺跡(図8-107~109), 岡山県左古谷遺跡(図13-260・262), 岡山県寒風埴場池北遺跡(図14-290・291), 岡山県寒風2号窯跡(図15-303・304), 岡山県寒風古墳(図16-334・335), 岡山県佐山新池1号窯跡(図18-411~413), 福岡県井上薬師堂東遺跡(図23-550~553), 福岡県鴻臚館跡(図24-571~582), 熊本県大藤1号谷遺跡(図25-608・609), 宮崎県永田原遺跡(図26-646・647)などである。

次に, 異なった遺跡間における類似資料であるが, すでに古く中村浩が大阪府陶邑窯跡群内のTG68とTG64の星形文, さらに, これらと福岡県天観寺山窯跡群の資料(中村1980a・b), また, 中辻亘が大阪府中野遺跡の十字状文資料とTG68資料との類似(中辻1982), 山口信義が福岡県長野A遺跡の資料と天観寺山窯跡群内の工人の住居と推測されている狸山A遺跡1号住居出土例との類似(山口1987), 西住欣一郎が熊本県うてな遺跡資料と荒尾窯跡群中の薬師前窯跡・北山浦窯跡・下谷窯跡資料との類似(西住1992), 池田浩が岡山県邑久窯跡群中における佐府池上池2号窯跡と亥子田谷窯跡資料の類似の指摘(池田1998)など, ほかに各地でいくつか類似が指摘されている。

このような異なった遺跡間の類似資料に関しては, まずは類似資料を探すのが第1段階であるが, 第2段階としてより慎重に実物をつきあわせて, 明確に区別できる特徴を確認すること, そして外面のタタキ文様, 胎土, 調整技法などを詳細に比較検討し, 可能であれば胎土分析などを行うことで, その供給関係, 工人の移動などを検討すべきと考えている。

(5) 出現と消滅

横山浩一は, 車輪文の存続が確認できる期間として, 古墳時代後期の6世紀後半から平安時代の9世紀にいたる間であるとし, 車輪文の変遷は全体として複雑なものから単純なものへと移り変わっているようであると推測した。また, 天観寺山窯跡群の車輪文が6世紀後半に位置付けられ, 最も年代が遡ることを根拠に車輪文の発生を九州に求めた(横山1981)。

しかし, その後の資料の増加により, 少なくとも大阪府大庭寺遺跡の56-OR資料が6世紀初頭まで遡ることが富加見泰彦によって指摘され(富加見1991), 現時点では車輪文の出現は6世紀初頭, 近畿地方においてとなりそうである。車輪文が同心円文の変形として出現するのであれば, 同心円文の出現時期まで, 車輪文も遡る可能性があることになる。つまり, 5世紀末頃まで遡る可能性があることになる。地域はやはり近畿地方なのであろうか。ただ, これはほかの地域でも可能である。

次に車輪文がいつまで使用されるのか, であるが, 当然の今後のさらなる資料調査によって変化すると思われる。現状では地域間の時間差はあるようであるが, 平安時代後期ころまでは使用されたようであり, 鹿児島県のカムイヤキ古窯跡群(図27-688:11世紀後半~13世紀前半)資料が文様はやや異なるが, これまで含めるならば少なくとも鎌倉時代までは製作使用されたようである。

4. おわりに

須恵器甕などの内面には一般的に同心円文の当て具痕跡が見られる。そして稀にこの同心円文に放射状の文様が重なった車輪文を見ることができる。小稿は西日本地域の車輪文を集成し, 若干の検討を行った。

その結果, 地域的に偏りがあり, 岡山県, 大阪府, 福岡県地域で多く見ることができた。

ただ, 日本列島最大の須恵器生産地である大阪府陶邑窯跡群は約1,000基の窯跡の存在が推測されているが, 車輪文の数は極めて少ない。九州最大の須恵器窯跡群である福岡県牛頸窯跡群も約500基の窯跡の存在が確認されているが, 車輪文は同様に少ない。車輪文という文様がどのように意識され, また, 意識されなかったのだろうか。

一方, 中四国最大の須恵器窯跡群である邑久窯跡群ではほとんどが未発掘であるにも関わらず, 約130基中30基の窯跡で確認されている。邑久窯跡群では「車輪文」に特別な意味が意識されていたのかもしれない。

福岡県の天観寺山窯跡群でも多少まとまっている。さらに, 宮崎県や山陰地方ではやや特殊な放射状文などが見られる。そして, 福岡県鴻臚館跡では統一新羅時代~高麗時代の陶器が出土しており, これに放射状文が見られる。このような特殊な文様に関しては朝鮮半島を含めた比較研究が必要になりそうである。

最後に, 生産と流通における車輪文資料の意義は明らかであるが, いまだ明確にその需給関係を特定できない例はあまり多くない。まさに今後の研究課題である。

小稿をなすにあたり, 多くの方々にいろいろと助けていただき, ご教示いただきました。末筆ながら記して謝意を表します。失礼ながら敬称は省略させていただきました。

入野谷章, 芥子裕美, 白石純, 徳澤啓一, 中村浩, 畠山唯達, 富加見泰彦, 岡山県古代吉備文化財センター, 岡山理科大学図書館

註

(1) たとえば, 中山平次郎が1915年, 『考古学雑誌』5-9におい

- て、福岡県宗像地域の窯跡資料を報告・検討している。車輪文、放射状文、楕円形文、平行文などがあげられている。なお、長尾の集成段階ではこれに気づかず、小稿の一覧表には含まれていない（陳謝）。
- (2) 筆者たちが確認できた2000年以前のものとして、関1977, 中村1980a, 松本・勢田1980, 梅崎1981, 卜部1982, 中辻1982, 奥村1984, 正岡・平井1984, 松本1984, 田代1986, 山口・佐藤1987, 中間1988, 泉1988, 小郷1991, 富加見1991, 西住1992, 池田1998などがある。
- (3) 小稿の西日本は、京都府、大阪府、奈良県、三重県以西とした。
- (4) 資料収集の過程で、車輪文の存在は記載されているが、図（拓本・写真など）がない資料もあった。ひとまずこれらも車輪文出土遺跡に加えて、出土遺跡一覧表を作成した。そして、拓本中心の一覧を作成したが、この拓本・写真がないものも「拓本なし」として図に含めた。
- (5) 須恵器の当て具文様には、一般的に「同心円文」が使用され、その特殊なものとして「車輪文」が認識されている。ただ、車輪文以外にも、「放射状文」「扇形文」「楕円形文」「平行文」「格子目文」などいろいろな文様があり、文様を刻んでいない「無文」もある。小稿での集成は基本的に「車輪文」を対象に行っているが、一部そのほかの文様も含んでいる。ある地域では含め、ある地域では含んでいないというアンバランスが一部存在することも事実である。今後修正していきたい。いまだ、集成途中であると言うことでご容赦いただきたい。
- (6) この遺跡の数は変わらないが、点数に関しては、岡山理科大学考古学研究室が現在発掘調査中の庄田工田窯跡の未報告資料、以前報告した佐山新池1号窯跡（亀田ほか2014）の未報告のものも含まれている。佐山新池1号窯跡の資料は、長尾があらためて資料を確認し、発見したものが含まれている。

参考サイト

地理院地図 (maps.gsi.go.jp)

全国遺跡報告総覧 (<https://sitereports.nabunken.go.jp/ja>)

引用・参考文献一覧

- (50音順, [] は拓本・写真通番号, (財) は順序に含めず, 地名順)
- 荒尾市教育委員会・九州リゾート株式会社1992『金山・樺製鉄遺跡群調査報告書－小岱山麓における製鉄遺跡の調査－』熊本県荒尾市文化財調査報告書7 [605～609]
- 池田浩1998「2 古墳時代 車輪文当て具痕のある須恵器」長船町史編纂委員会編『長船町史 史料編(上) 考古 古代 中世』長船町, 279-280
- 和泉丘陵内遺跡調査会1983『和泉丘陵内遺跡発掘調査概要Ⅱ』[46]
- 泉武1988「須恵器にみる特殊なタタキ」『橿原考古学研究所論集』9, 吉川弘文館, 225-240 [21, 90～92]
- 出雲市教育委員会2004『寿昌寺遺跡・築山遺跡－出雲市築山土地区画整理事業に伴う埋蔵文化財発掘調査報告書－』[166]
- 出雲市教育委員会2005『古志遺跡－古志運動広場等整備事業に伴う埋蔵文化財発掘調査報告書－』[164]

- 伊仙町教育委員会2001『カムイヤキ古窯跡群Ⅲ－平成8年度～平成11年度重要遺跡確認緊急調査』伊仙町埋蔵文化財発掘調査報告書(11) [688]
- 伊丹市教育委員会1966『撰津伊丹廃寺跡発掘調査報告書』[121]
- 市来町教育委員会2000『ムシナ遺跡－九州電力株式会社鉄塔移設に伴う埋蔵文化財発掘調査報告書1－』市来町埋蔵文化財発掘調査報告書8 [681・682]
- 井原市教育委員会2003『東大谷1号墳－消防庁舎移転事業に伴う発掘調査－』井原市埋蔵文化財発掘調査報告1 [269]
- 指宿市教育委員会2017『平成28年度市内遺跡確認調査報告書(宮之前遺跡・南摺ヶ浜遺跡・松尾城跡Ⅴ・その他市内遺跡)』指宿市埋蔵文化財発掘調査報告書59 [679]
- 石見町教育委員会2004『天蔵寺・寺の前遺跡－基盤整備促進事業井原南地区に伴う埋蔵文化財発掘調査概要報告書－』島根県邑智郡石見町文化財調査報告書18 [151～160]
- 牛窓町史編纂委員会1997『牛窓町史 資料編Ⅱ 考古・古代・中世・近世』[324・325, 410]
- 梅崎恵司1981「第Ⅳ章『車輪文』について」『狸山A遺跡』北九州市埋蔵文化財調査報告書6, (財)北九州市教育文化事業団埋蔵文化財調査室, 22-24
- 卜部吉博1982「Ⅳ まとめ」『中国横断道予定地内遺跡分布調査報告書』島根県教育委員会, p.21
- 愛媛大学埋蔵文化財調査室2009『文京遺跡Ⅵ－文京遺跡25次調査－愛媛大学埋蔵文化財調査報告XX』[487・488]
- えびの市教育委員会1990『永田原遺跡・小木原遺跡群炭地区(A・B地区)・口ノ坪遺跡－上江・池島地区県営圃場整備事業に伴う埋蔵文化財調査報告書Ⅰ－』えびの市文化財調査報告書6 [646・647]
- (財)大阪文化財センター1980『陶邑Ⅱ』大阪府文化財調査報告書29 [62～67]
- (財)大阪市文化財協会1992『長原・瓜破遺跡発掘調査報告Ⅳ』[76]
- (財)大阪市文化財協会1998『長原遺跡東部地区発掘調査報告Ⅰ』[74]
- (財)大阪市文化財協会1999『長原遺跡東部地区発掘調査報告Ⅱ』[69～73]
- (財)大阪市文化財協会2000a『長原遺跡東部地区発掘調査報告Ⅲ』[68]
- (財)大阪市文化財協会2000b『長原・瓜破遺跡発掘調査報告Ⅴ』[75]
- 大阪府教育委員会1984『錦織遺跡発掘調査概要－国道170号歩道設置に伴う調査－』[29]
- 大阪府教育委員会1986『大里遺跡発掘調査概要Ⅱ』[86]
- 大阪府教育委員会・(財)大阪文化財センター1987『陶邑Ⅵ－1』大阪府文化財調査報告書35 [81]
- (財)大阪府文化財調査研究センター1998『大庭寺・伏尾遺跡』(財)大阪府文化財調査研究センター調査報告書27 [31]
- (財)大阪府埋蔵文化財協会1986『脇浜遺跡』(財)大阪府埋蔵文化財協会調査報告書6 [45]
- (財)大阪府埋蔵文化財協会1988『山直中遺跡』(財)大阪府埋蔵

- 文化財協会調査報告書22 [82]
(財)大阪府埋蔵文化財協会1989『山田海岸遺跡』(財)大阪府埋蔵文化財協会調査報告書37 [55~61]
(財)大阪府埋蔵文化財協会1990『池田寺遺跡Ⅱ』(財)大阪府埋蔵文化財協会調査報告書54 [77~79]
大野城市教育委員会2006『牛頸野添遺跡群Ⅳ-上大利南土地地区画整理事業地内埋蔵文化財発掘調査報告書Ⅳ-』大野城市文化財調査報告書70 [493・494]
小田富士雄1983「延岡市苺田窯跡」『宮崎県文化財調査報告書26』[666~673]
岡山県教育委員会1982『岡山県埋蔵文化財報告12』[290・291]
岡山県教育委員会1983『岡山県埋蔵文化財報告13』[329]
岡山県教育委員会1984『百間川原尾島遺跡2(本文)-旭川放水路(百間川)改修工事に伴う発掘調査Ⅴ-』岡山県埋蔵文化財発掘調査報告56 [226~237]
岡山県教育委員会1986『蓮池尻遺跡・新庄尾上遺跡ほか・美野条里遺跡・二反田B遺跡ほか-昭和60年度圃場整備事業に伴う確認調査-』岡山県埋蔵文化財発掘調査報告62 [263~265]
岡山県教育委員会1988a『亀山遺跡・西光坊遺跡・沢寺遺跡・道口遺跡・唐津池北遺跡・上竹西の坊遺跡-山陽自動車道建設に伴う発掘調査3-』岡山県埋蔵文化財発掘調査報告69 [275]
岡山県教育委員会1988b『本谷遺跡ほか・園井土井遺跡・鍛冶屋遺跡-山陽自動車道建設に伴う発掘調査4-』岡山県埋蔵文化財発掘調査報告70 [184~225]
岡山県教育委員会1994『1. 郷境墳墓群 2. 前池内遺跡 3. 後池内遺跡 4. 黒住・雲山遺跡 5. 甫崎天神山遺跡-山陽自動車道建設に伴う発掘調査8-』岡山県埋蔵文化財発掘調査報告89 [307]
岡山県教育委員会1995a『津寺遺跡2-山陽自動車道建設に伴う発掘調査10-』岡山県埋蔵文化財発掘調査報告98 [179]
岡山県教育委員会1995b『大年古墳群ほか-農道美勝線建設に伴う発掘調査-』岡山県埋蔵文化財発掘調査報告102 [287]
岡山県教育委員会1996『中池ノ内遺跡-主要地方道倉敷成羽線建設に伴う発掘調査-』岡山県埋蔵文化財発掘調査報告108 [288]
岡山県教育委員会1997『津寺遺跡4-山陽自動車道建設に伴う発掘調査14-』岡山県埋蔵文化財発掘調査報告116 [168~178, 180~182]
岡山県教育委員会1998a『津寺遺跡5-山陽自動車道建設に伴う発掘調査15-』岡山県埋蔵文化財発掘調査報告127 [183]
岡山県教育委員会1998b『大田茶屋遺跡2・大田障子遺跡・大田松山久保遺跡・大田大正開遺跡・大田西奥田遺跡-グリーンヒルズ津山建設に伴う発掘調査-』岡山県埋蔵文化財発掘調査報告129 [328]
岡山県教育委員会1999a『加茂政所遺跡・高松原古才遺跡・立田遺跡-山陽自動車道建設に伴う発掘調査17-』岡山県埋蔵文化財発掘調査報告138 [243, 292・293]
岡山県教育委員会1999b『原尾島遺跡(藤原光町3丁目地区)-雇用促進住宅(岡山宿舎)建替えに伴う発掘調査-』岡山県埋蔵文化財発掘調査報告139 [319]
岡山県教育委員会1999c『道面遺跡・塚地古墳-県道矢掛寄鳥線改良事業に伴う発掘調査2-』岡山県埋蔵文化財発掘調査報告147 [320]
岡山県教育委員会2000『高塚遺跡 三手遺跡2-山陽自動車道建設に伴う発掘調査18-』岡山県埋蔵文化財発掘調査報告150 [289]
岡山県教育委員会2001『岡谷大溝散布地・三須今溝遺跡・三須河原遺跡・三須島田遺跡・井手見延遺跡・井手天原遺跡-国道429号線改良に伴う発掘調査Ⅱ-』岡山県埋蔵文化財発掘調査報告156 [326・327]
岡山県教育委員会2002『百間川米田遺跡4-旭川放水路(百間川)改修工事に伴う発掘調査Ⅳ-』岡山県埋蔵文化財発掘調査報告164 [403~409]
岡山市教育委員会2005『赤田東遺跡-吉備中核地における集落遺跡の発掘調査報告-』[253~257]
岡山県教育委員会2006『仏生田遺跡2・中撫川遺跡2-一般県道吉備津松島線道路改築に伴う発掘調査Ⅱ-』岡山県埋蔵文化財発掘調査報告202 [323]
岡山県教育委員会2011『美作国府跡・小田中遺跡・山北遺跡-都市計画道路大谷一宮線街路改築に伴う発掘調査-』岡山県埋蔵文化財発掘調査報告228 [402]
岡山理科大学生物地球学部生物地球学科考古学研究所蔵 [281, 332, 342~401, 430~463, 465~467]
邑久町教育委員会2004『熊山田遺跡-吉井川農業水利事業邑久用水路工事に伴う発掘調査-』邑久町埋蔵文化財発掘調査報告1 [238]
邑久町史編纂委員会2006『邑久町史 考古編』[266, 276~278, 312~318, 322, 331, 337~340]
奥村俊久1984「Ⅲ 筑紫野市大字紫出土の骨蔵器」『通り浦遺跡・剣塚遺跡』筑紫野市文化財調査報告書10, 筑紫野市教育委員会, 20-21
小郷利幸1991「Ⅳ まとめ 2 古墳時代(2) 窯址及び鉄滓出土の土壌墓について」『小原遺跡』津山市埋蔵文化財発掘調査報告8, 津山市教育委員会, p.140
長船町史編纂委員会1998『長船町史 史料編(上) 考古 古代中世』[244~247, 248~252, 258・259, 267・268, 272~274, 279・280, 282~286, 310・311, 330, 468~470]
遠賀町教育委員会2013『鬼津横穴墓群Ⅱ』遠賀町文化財調査報告書20 [538]
香川県教育委員会2007『家の浦遺跡・川島本町山田遺跡-県道大浜仁尾線道路改良事業及び県道西植田高松線道路改良事業に伴う埋蔵文化財発掘調査報告-』[486]
鹿児島県立埋蔵文化財センター1997『干迫遺跡-隼人道路建設に伴う埋蔵文化財発掘調査報告書-』鹿児島県立埋蔵文化財センター発掘調査報告書22 [689・690]
鹿児島県立埋蔵文化財センター2004『久養岡遺跡・踊場遺跡・高篠遺跡-東九州自動車道(末吉財部IC~国分IC間)建設に伴う埋蔵文化財発掘調査報告書Ⅳ-』鹿児島県立埋蔵文化財センター発掘調査報告書71 [680]
鹿児島県立埋蔵文化財センター2005a『桐木耳取遺跡-東九州自動車道建設(末吉財部IC~国分IC間)に伴う発掘調査報告書-』

- 鹿児島県立埋蔵文化財センター発掘調査報告書91 [691]
- 鹿児島県立埋蔵文化財センター2005b『永迫平遺跡－南九州西回り自動車道建設に伴う埋蔵文化財発掘調査報告書Ⅷ－』鹿児島県立埋蔵文化財センター発掘調査報告書93 [678]
- 鹿児島県立埋蔵文化財センター2005c『柳原遺跡－南九州西回り自動車道建設に伴う埋蔵文化財発掘調査報告書XIV－』鹿児島県立埋蔵文化財センター発掘調査報告書94 [687]
- 鹿児島県立埋蔵文化財センター2007『持鉢松遺跡－中小河川改修事業（万之瀬川）に伴う埋蔵文化財発掘調査報告書Ⅱ－』鹿児島県立埋蔵文化財センター発掘調査報告書120 [683]
- 鹿児島県立埋蔵文化財センター2010『渡畑遺跡－中小河川改修事業（万之瀬川）に伴う埋蔵文化財発掘調査報告書Ⅵ－』鹿児島県立埋蔵文化財センター発掘調査報告書151 [684]
- 鹿児島県立埋蔵文化財センター2011『渡畑遺跡2－中小河川改修事業（万之瀬川）に伴う埋蔵文化財発掘調査報告書Ⅸ－』鹿児島県立埋蔵文化財センター発掘調査報告書159 [685・686]
- 柏原市教育委員会1991『柏原市所在遺跡発掘調査概報－太平寺遺跡・田辺遺跡・平尾山古墳群・北峯古墳群1990年度－』『柏原市文化財概報1990－Ⅲ』[84]
- 柏原市教育委員会1994『船橋遺跡』『柏原市文化財概報1993－Ⅵ』[32・33]
- 金光武志1990『車輪文から見た地域間交流について』『平成2年度人類学専攻卒業論文集』岡山理科大学理学部基礎理学科人類学教室, 349-399 [556]
- 亀田修一2018『備前邑久窯跡群の須恵器甕に関する覚書』『半田山地理考古』6, 岡山理科大学地理考古学研究会, 73-96 [341, 464]
- 亀田修一・白石純・徳澤啓一編2014『備前邑久窯跡群の研究－西日本における古代窯業生産の研究－（平成22～25年度日本学術振興会科学研究費補助金（基盤研究（A））研究成果報告書）』岡山理科大学考古学研究室 [411～429]
- 岸和田市教育委員会1982『土生遺跡他発掘調査概要』岸和田市文化財調査概要7 [47～54]
- 北九州市埋蔵文化財調査会1977『天観寺山窯跡群』[495～510]
- （財）北九州市教育文化事業団埋蔵文化財調査室1981『狸山A遺跡－北九州市小倉南区朽網所在の古墳時代住居跡－』北九州市埋蔵文化財調査報告書6 [524～535]
- （財）北九州市教育文化事業団埋蔵文化財調査室1985『長野E遺跡調査報告書－九州縦貫道関係文化財調査報告書（7）－』北九州市埋蔵文化財調査報告書42 [536・537]
- （財）北九州市教育文化事業団埋蔵文化財調査室1986『北方遺跡－北九州市小倉南区北方所在－』北九州市埋蔵文化財調査報告書48 [558]
- （財）北九州市教育文化事業団埋蔵文化財調査室1987a『長野A遺跡2（Ⅱ・Ⅴ・Ⅵ区の調査）－九州縦貫自動車道関係文化財調査報告11－』北九州市埋蔵文化財調査報告書54 [514～519, 523]
- （財）北九州市教育文化事業団埋蔵文化財調査室1987b『長野A遺跡3〔Ⅲ・Ⅶ・Ⅷ区（1号溝）の調査〕－九州縦貫自動車道関係文化財調査報告12－』北九州市埋蔵文化財調査報告書55 [520～522]
- 九州歴史資料館1982『大宰府史跡 昭和56年度発掘調査概報』[557]
- （財）京都市埋蔵文化財研究所1977『京都市埋蔵文化財研究所概報集1977－Ⅰ』[23]
- （財）京都市埋蔵文化財研究所1982『平安京左京八条三坊』京都市埋蔵文化財研究所調査報告6 [24・25]
- （財）京都府埋蔵文化財調査研究センター1982『京都府遺跡調査概報第1冊』[16]
- 清武町教育委員会2008『清武上猪ノ原遺跡－1－県営農地保全整備事業船引工区にかかる埋蔵文化財調査報告書第1集－』清武町埋蔵文化財調査報告書24 [624]
- 熊本県教育委員会1980『生産遺跡基本調査報告書Ⅱ－須恵器窯跡・瓦窯跡・陶磁器窯跡－』熊本県文化財調査報告48 [610・611, 613]
- 熊本県教育委員会1983『肥後国分僧寺跡Ⅱ－昭和58年度熊本都市計画事業水前寺土地区画整理事業, 水前寺住環境整備モデル事業及び国庫補助事業に伴う埋蔵文化財発掘調査報告－』熊本県文化財調査報告67 [583・584]
- 熊本県教育委員会1984『上の原遺跡Ⅱ』熊本県文化財調査報告64 [623]
- 熊本県教育委員会1987『古保山打越遺跡－八反田遺跡発掘調査報告 部田目所在の板碑及び六地藏報告－』熊本県文化財調査報告93 [591]
- 熊本県教育委員会1992『うてな遺跡－県代行台堀切線道路改良工事に伴う埋蔵文化財調査－』熊本県文化財調査報告121 [594～604]
- 熊本県教育委員会1994『ワクト石遺跡－熊本県菊池台地における縄文時代後期集落の調査 県営畑地帯総合土地改良事業に伴う文化財調査－』熊本県文化財調査報告144 [592]
- 熊本県教育委員会1996『西片町遺跡－新熊本県八代総合庁舎建設事業に伴う埋蔵文化財調査報告 付編柳町遺跡出土の木製短甲資料紹介－』熊本県文化財調査報告153 [621・622]
- 熊本県教育委員会1997『鞠智城跡第18次調査報告』熊本県文化財調査報告164 [587・589]
- 熊本県教育委員会1998『鞠智城跡第19次調査報告』熊本県文化財調査報告169 [586]
- 熊本県教育委員会2002『鞠智城跡第22次調査報告』熊本県文化財調査報告207 [588]
- 熊本県教育委員会2004『柳町遺跡Ⅱ－一般国道208号玉名バイパス改築事業に伴う埋蔵文化財発掘調査報告書－』熊本県文化財調査報告218 [585]
- 熊本県教育委員会2010『二本木遺跡群Ⅲ－熊本合同庁舎A棟新営工事に伴う二本木遺跡群春日地区第8次埋蔵文化財発掘調査報告書－』熊本県文化財調査報告256 [593]
- 熊本県教育委員会2012『新屋敷遺跡1－国土交通省白川河川改修工事に伴う埋蔵文化財発掘調査－』熊本県文化財調査報告270 [590]
- 久留米市教育委員会1976『筑後国府跡（Ⅰ）』久留米市文化財調査報告書12 [555]

- 神戸市教育委員会2002『深江北町遺跡第9次埋蔵文化財発掘調査報告書－葦屋驛家関遺跡の調査－』[119]
- 郡家町教育委員会1987『山田窯跡群〈久谷地区の調査〉－通常砂防事業山田川荒廃砂防工事に伴う遺跡の発掘調査報告書－』郡家町文化財報告書 [137・138]
- 郡家町教育委員会1989『花原窯跡群・I－県道大坪・準停車場線建設に伴う試掘調査－』郡家町文化財報告書11 [124]
- 小林晋也2011「第8章総括第2節古代の概要(3)須恵器」『渡畑遺跡2』鹿児島県立埋蔵文化財センター発掘調査報告書159, 鹿児島県立埋蔵文化財センター, p.225
- 犀川町教育委員会1988『木山平遺跡－福岡県京都郡犀川町大字花熊所在遺跡の調査－』犀川町文化財調査報告書2 [548]
- 斎宮歴史博物館1997『史跡斎宮跡平成8年度発掘調査概報』[4～6, 9・10]
- 斎宮歴史博物館2000『史跡斎宮跡平成10年度発掘調査概報』[7・8]
- 西都市教育委員会2011『堂ヶ嶋遺跡・寺崎遺跡・上妻遺跡・法元遺跡・童子丸遺跡・石貫遺跡－妻北地区下水道敷設事業に伴う埋蔵文化財発掘調査報告書 第1集－』西都市埋蔵文化財発掘調査報告書60 [626]
- 堺市教育委員会1989『堺市文化財調査報告第49集』[34]
- 佐藤寛介1998「第5章 古墳時代の遺構と遺物 第3節 大田茶屋古墳」『大田茶屋遺跡2 大田障子遺跡 大田松山久保遺跡 大田大正開遺跡 大田西奥田遺跡』岡山県埋蔵文化財発掘調査報告129, 岡山県教育委員会, p.145
- 山陽町教育委員会1976『岩田古墳群他 野山第2・5号墳・三藏畑遺跡』岡山県営山陽新住宅市街地開発事業用地内埋蔵文化財発掘調査概報6 [241・242]
- 鳥根県教育委員会1982『中国横断道予定地内遺跡分布調査報告書』[161～163]
- 鳥根県教育委員会1983『国道9号線バイパス建設予定地内埋蔵文化財発掘調査報告書Ⅳ』[150, 167]
- 鳥根県教育委員会1987『埋蔵文化財発掘調査報告書(本文編)－北松江幹線新設工事・松江連絡線新設工事予定地内－』[165]
- 関晴彦1977「Ⅳ 遺構と遺物 E その他の遺物 5. 須恵器」『大道端遺跡』九州縦貫自動車道関係埋蔵文化財調査報告XIV, 福岡県教育委員会, p.359
- 瀬戸内市教育委員会2009a『史跡寒風古窯跡群 史跡整備に伴う確認調査』瀬戸内市埋蔵文化財発掘調査報告1 [298～306, 333～336]
- 瀬戸内市教育委員会2009b『福里遺跡・大谷口遺跡・北池向遺跡・山田辻畑遺跡－瀬戸内市道南北線新設工事に伴う発掘調査－』瀬戸内市埋蔵文化財発掘調査報告2 [270・271]
- 第三次沖ノ島学術調査隊1979『宗像沖ノ島』宗像大社復興期成会 [511～513]
- 大東市教育委員会1998『メノコ遺跡発掘調査報告書』大東市埋蔵文化財調査報告14 [26～28]
- 武田恭彰1987「倉敷市玉島道口窯址採集の須恵器」『古代吉備』9, 古代吉備研究会 [294～297]
- 田嶋正憲2001「第3章発掘調査の概要第2節左古谷遺跡B地点の調査3古墳時代後期の遺構と遺物」『左古谷遺跡』灘崎町埋蔵文化財発掘調査報告1, p.39
- 田代弘1986「狐谷7号横穴墓から出土した「車輪文叩き目」のある須恵器について」『京都府埋蔵文化財情報』22, (財)京都府埋蔵文化財調査研究センター, 26-30 [17～20]
- 筑紫野市教育委員会1984『通り浦遺跡・剣塚遺跡 付 筑紫野市大字二日市・大字紫出土の骨蔵器』筑紫野市文化財調査報告書10 [569]
- 津山市教育委員会1991『小原遺跡－津山中核工業団地埋蔵文化財発掘調査報告8－』津山市埋蔵文化財発掘調査報告38 [309]
- 津山市教育委員会1993『大畑遺跡－津山中核工業団地埋蔵文化財発掘調査報告7－』津山市埋蔵文化財発掘調査報告47 [308]
- 津山市教育委員会1994『大開古墳群・大開遺跡』津山市埋蔵文化財発掘調査報告51 [239・240]
- 津山市教育委員会・津山弥生の里文化財センター1994『年報津山弥生の里1(平成2～4年度)』[321]
- 天理市教育委員会1990『星塚・小路遺跡の調査』天理市埋蔵文化財調査報告4 [89]
- 土井和幸2017「陶器窯跡群における車輪文当て具痕の新例紹介」『考古学・博物館学の風景－中村浩先生古稀記念論文集－』芙蓉書房出版 [35～40]
- 徳島県教育委員会・(財)徳島県埋蔵文化財センター1994『柿谷遺跡・菖蒲谷西山B遺跡・山田古墳群A－四国縦貫自動車道建設に伴う埋蔵文化財発掘調査報告書10－』徳島県埋蔵文化財センター調査報告書10 [489・490]
- 徳島県教育委員会・(財)徳島県埋蔵文化財センター2008『宮ノ本遺跡I・大原遺跡・庄境遺跡－桑野川床上浸水対策特別緊急事業に伴う埋蔵文化財発掘調査報告－』徳島県埋蔵文化財センター調査報告書76 [491]
- 鳥取県教育委員会1984『鳥取県生産遺跡分布調査報告書』[132～134]
- (財)鳥取県教育文化財団1985『東宗像遺跡－一般国道9号改築予定地内遺跡調査報告書－』鳥取県教育文化財団調査報告書16 [123]
- (財)鳥取県教育文化財団1986『上福万遺跡II－中国横断自動車道岡山・米子線建設工事に伴う埋蔵文化財発掘調査報告書－』鳥取県教育文化財団報告書22 [130・131]
- (財)鳥取県教育文化財団1994『泉中峰・泉前田遺跡－一般国道9号米子道路埋蔵文化財発掘調査報告書V－』鳥取県教育文化財団調査報告書35 [122]
- (財)鳥取県教育文化財団・鳥取県埋蔵文化財センター2002『坪田遺跡－一般県道旧奈和西坪線地方特定道路整備事業に係る埋蔵文化財発掘調査報告書－』鳥取県教育文化財団調査報告書79 [135・136]
- (財)鳥取県教育文化財団・鳥取県埋蔵文化財センター2003『妻木法大神遺跡－一般国道9号(名和淀江道路)の改築に伴う埋蔵文化財発掘調査報告書III－』鳥取県教育文化財団調査報告書81 [139～141]
- 富田林市教育委員会1982『中野遺跡発掘調査概要Ⅲ』富田林市埋

- 蔵文化財調査報告7 [41~44]
長崎県教育委員会2000『稗田原遺跡Ⅳ』長崎県文化財調査報告書157 [677]
中辻亘1982「Ⅳ 出土遺物 7 小結」『中野遺跡発掘調査概要Ⅲ』富田林市埋蔵文化財調査報告7, 富田林市教育委員会, p.45
中間研志1988「Ⅲ 調査の内容 A 竪穴式住居跡」『九州横断自動車道関係埋蔵文化財調査報告-13-』福岡県教育委員会142-144
中村浩1980a「第5章 考察 3. 叩き目文について」『陶邑Ⅱ』大阪府文化財調査報告書29, 大阪府教育委員会, p.235
中村浩1980b「第6章 和泉陶邑窯出土遺物の時期編年 4. 各型式の特徴」『陶邑Ⅲ』大阪府文化財調査報告書30, 大阪府教育委員会, p.212
中山平次郎1915「齋瓮内面の異形打痕」『考古学雑誌』5-9, 考古学会, 1-13
灘崎町教育委員会2001『左古谷遺跡』灘崎町埋蔵文化財発掘調査報告1 [260~262]
奈良国立文化財研究所1975『平城宮発掘調査報告Ⅵ-平城京左京一条三坊の調査-』奈良国立文化財研究所学報23 [101]
奈良国立文化財研究所1982『平城京西市跡-右京八条二坊十二坪の発掘調査-』[99]
奈良国立文化財研究所1983『飛鳥・藤原宮発掘調査概報13』[95]
奈良国立文化財研究所1984『平城京左京二条二坊十三坪の発掘調査』[97]
奈良国立文化財研究所1985『平城京左京四条二坊十五坪発掘調査-藤原仲麻呂 田村第推定地の調査-』[98]
奈良文化財研究所2013『奈良文化財研究所紀要2013』[93]
奈良文化財研究所2014『奈良文化財研究所紀要2014』[94]
奈良文化財研究所2015『奈良文化財研究所紀要2015』[96]
西住欣一郎1992「第Ⅳ章 まとめ 5. 鎌倉・室町時代について」『うてな遺跡』熊本県文化財調査報告121, 熊本県教育委員会, p.225
羽曳野市教育委員会1980『古市遺跡群発掘調査報告書1979』羽曳野市埋蔵文化財調査報告書2 [80]
羽曳野市教育委員会2012『羽曳野市内遺跡調査報告書-平成21年度-』羽曳野市埋蔵文化財調査報告書70 [87・88]
(財)東広島市教育文化振興事業団文化財センター2012『高屋うめの辺1号・2号遺跡発掘調査報告書-近畿大学工学部東広島キャンパス敷地拡張工事に係る発掘調査-』文化財センター調査報告書77 [473]
日高勝博2010「第11章 発掘調査のまとめ 第3節 古代の概要 2 須恵器」『渡畑遺跡1』鹿児島県立埋蔵文化財センター発掘調査報告書151, 鹿児島県立埋蔵文化財センター, p.154
兵庫県教育委員会1994『堂山遺跡-山陽自動車道建設に伴う埋蔵文化財発掘調査報告書Ⅵ-』兵庫県文化財調査報告142 [104・105]
兵庫県教育委員会1989『小犬丸遺跡Ⅱ-県道竜野相生線道路改良工事に伴う埋蔵文化財発掘調査報告書-』兵庫県文化財調査報告66 [120]
兵庫県教育委員会1997『小戸遺跡-阪急電鉄宝塚線等(川西市)連続立体交差事業に伴う発掘調査報告書-』兵庫県文化財調査報告163 [107~109]
兵庫県教育委員会1998『白沢放山遺跡(白沢6号窯)山陽自動車道建設に伴う埋蔵文化財発掘調査報告書』兵庫県文化財調査報告175 [111~118]
兵庫県教育委員会2004『三原遺跡・畑田遺跡-丹波の森公苑整備に伴う埋蔵文化財発掘調査報告書-』兵庫県文化財調査報告269 [106]
兵庫県教育委員会2008『戸牧1号窯・マムシ谷1号墳』兵庫県文化財調査報告334 [110]
富加見泰彦1991「陶邑出土の車輪文について」『古文化談叢』26, 九州古文化研究会, 175-181 [30]
福岡県教育委員会1977『九州縦貫自動車道関係埋蔵文化財調査報告ⅩⅣ-福岡県山門郡瀬高町所在大道端遺跡の調査-』[539~547]
福岡県教育委員会1982『今宿バイパス関係埋蔵文化財調査報告6-上 糸島郡前原町所在「波多江遺跡」の調査』[570]
福岡県教育委員会1987『甘木市所在塔ノ上遺跡の調査-九州横断自動車道関係埋蔵文化財調査報告-9-』[559~566]
福岡県教育委員会1988『小郡市所在薬師堂東遺跡の調査-九州横断自動車道関係埋蔵文化財調査報告-13-』[上549, 中550~553]
福岡市教育委員会1982『海の中道遺跡-福岡市東区海の中道-』福岡市埋蔵文化財調査報告書87 [567]
福岡市教育委員会1992『野方久保遺跡1-第3次調査報告書-』福岡市埋蔵文化財調査報告書300 [492]
福岡市教育委員会1993『鴻臚館跡Ⅲ』福岡市埋蔵文化財調査報告書355 [571~582]
福岡市教育委員会2012『乙石遺跡1-第4次調査報告-』福岡市埋蔵文化財調査報告書1143 [554]
舟山良一・松本敏三・池田榮史編1996『須恵器集成図録 第5巻 西日本編』雄山閣出版 [471・472, 666~673]
平安学園考古学クラブ1986『左京七条一坊十三町-平安京東市外町の調査-』[22]
蛭池東遺跡調査会1991『蛭池東遺跡発掘調査報告書』[83]
正岡睦夫・平井泰男1984「第3章 百間川原尾島遺跡 第1節 中須賀調査区」『百間川原尾島遺跡2』岡山県埋蔵文化財発掘調査報告56, 岡山県教育委員会, p.169
松江市教育委員会・(財)松江市教育文化振興事業団2006『大井窯跡群 山津窯跡・山津遺跡発掘調査報告書-一般県道本庄福富松江線(大海崎工区)新世紀道路ネットワーク整備事業(改良)に伴う発掘調査報告書 第1分冊-』松江市文化財調査報告書104 [142~149]
松本健郎・勢田広行1980「第Ⅳ章 遺跡解説 I 荒尾窯跡群」「第Ⅴ章 総括 I 須恵器生産をめぐる諸問題」『生産遺跡基本調査報告書Ⅱ』熊本県文化財調査報告48, p.66, 72, 169 (なお, 横山2003では, 北山浦窯跡が北浦山窯跡, 樺香山窯跡が樺万城窯跡となっている。)
松本健郎1984「第三章 55年度調査の成果 7. 考察」『上の原遺跡Ⅱ』熊本県文化財調査報告64, 熊本県教育委員会, p.91

- 松本敏三・岩橋孝1985「香川県古代窯業遺跡分布調査報告Ⅱ」『瀬戸内海歴史民俗資料館紀要』Ⅱ, 瀬戸内海歴史民俗資料館 [477~481]
- 三重県斎宮跡調査事務所1986『史跡斎宮跡発掘調査概報』三重県斎宮跡調査事務所年報1985 [11~14]
- 三重県斎宮跡調査事務所1987『史跡斎宮跡発掘調査概報』三重県斎宮跡調査事務所年報1986 [1~3]
- 三重県埋蔵文化財センター1992『伊賀国府跡(第4次)発掘調査報告』三重県埋蔵文化財調査報告99-4 [15]
- 美津島町教育委員会1996『池ノ浦墳墓-長崎県下県郡美津島町所在-』美津島町文化財調査報告書7 [676]
- 都城市教育委員会2014『真米田遺跡・七日市前遺跡-雇用創出ゾーン整備事業に伴う埋蔵文化財発掘調査報告書-』都城市文化財調査報告書111 [657~665]
- 宮崎県教育委員会1985『浦田遺跡・入料遺跡・堂地西遺跡・平畑遺跡・堂地東遺跡・熊野原遺跡』宮崎学園都市遺跡発掘調査報告書2 [632~645]
- 宮崎県教育委員会1986『保木下遺跡-新名爪川小規模河川改修事業に伴う埋蔵文化財調査報告書-』 [675]
- 宮崎県教育委員会1990『国衙・郡衙・古寺跡等-遺跡詳細分布調査概要報告書Ⅱ-』 [625]
- 宮崎県埋蔵文化財センター2008『宮ノ東遺跡-東九州自動車道(都農~西都農)建設に伴う埋蔵文化財発掘調査報告書60-』宮崎県埋蔵文化財センター発掘調査報告書173 [627~630]
- 宮崎県埋蔵文化財センター2008『大島島田遺跡』宮崎県埋蔵文化財センター発掘調査報告書178 [648~655]
- 宮崎県埋蔵文化財センター2010『次郎左衛門遺跡-国道219号交通円滑化事業に伴う発掘調査報告書-』宮崎県埋蔵文化財センター発掘調査報告書192 [631]
- 宮崎市教育委員会2011『下北方塚原第2遺跡-自治公民館建設に伴う埋蔵文化財発掘調査報告書-』宮崎市文化財調査報告書82 [656]
- 宮崎県埋蔵文化財センター2012『岡遺跡(第6・7次調査)坂元第2遺跡-東九州自動車道(日向~都農間)建設に伴う埋蔵文化財発掘調査報告書4-』宮崎県埋蔵文化財センター発掘調査報告書212 [674]
- (財)八尾市文化財調査研究会2009『高安古墳群・菌光寺跡発掘調査報告書』(財)八尾市文化財調査研究会報告124 [85]
- 山口大学埋蔵文化財資料館2013『見島ジーコンボ古墳群第152・153・155・156号墳出土資料調査報告館蔵資料調査研究報告書3』 [475]
- 山口大学埋蔵文化財資料館2016『見島ジーコンボ古墳群第124号墳・潮待貝塚 出土資料調査報告館蔵資料調査研究報告書5』 [474]
- 山口大学埋蔵文化財資料館2017『見島ジーコンボ古墳群第123号墳・第153号墳(再)・西部域出土資料調査報告館蔵資料調査研究報告書6』 [476]
- 山口信義・佐藤浩司1987『長野A遺跡2』北九州市埋蔵文化財調査報告書54, (財)北九州市教育文化事業団埋蔵文化財調査室, p.53
- 横山浩一1981「須恵器に見える車輪文叩き目の起源」『九州文化史研究所紀要』26, 1-27 (横山2003一部補訂再録)
- 横山浩一2003「第4章 須恵器に見える車輪文叩き目の起源」『古代技術史攷』岩波書店, 91-118 [100, 102・103, 568, 612, 614~620]
- (財)米子市教育文化事業団2002『今在家下井ノ上遺跡』(財)米子市教育文化事業団文化財発掘調査報告書40 [125~129]
- 六車恵一・溝渕茂樹1969「香川県末古窯跡発掘調査報告」『文化財協会報特別号9』 [482~485]
- 最上優子2005「第V章 発掘調査のまとめ 2 古代の出土品の特徴」『柳原遺跡』鹿児島県立埋蔵文化財センター発掘調査報告書94, 鹿児島県立埋蔵文化財センター, p.102

連絡先

[長尾早江子・亀田修一: 〒700-0005 岡山市北区理大町1-1
岡山理科大学生物地球学部考古学研究室]

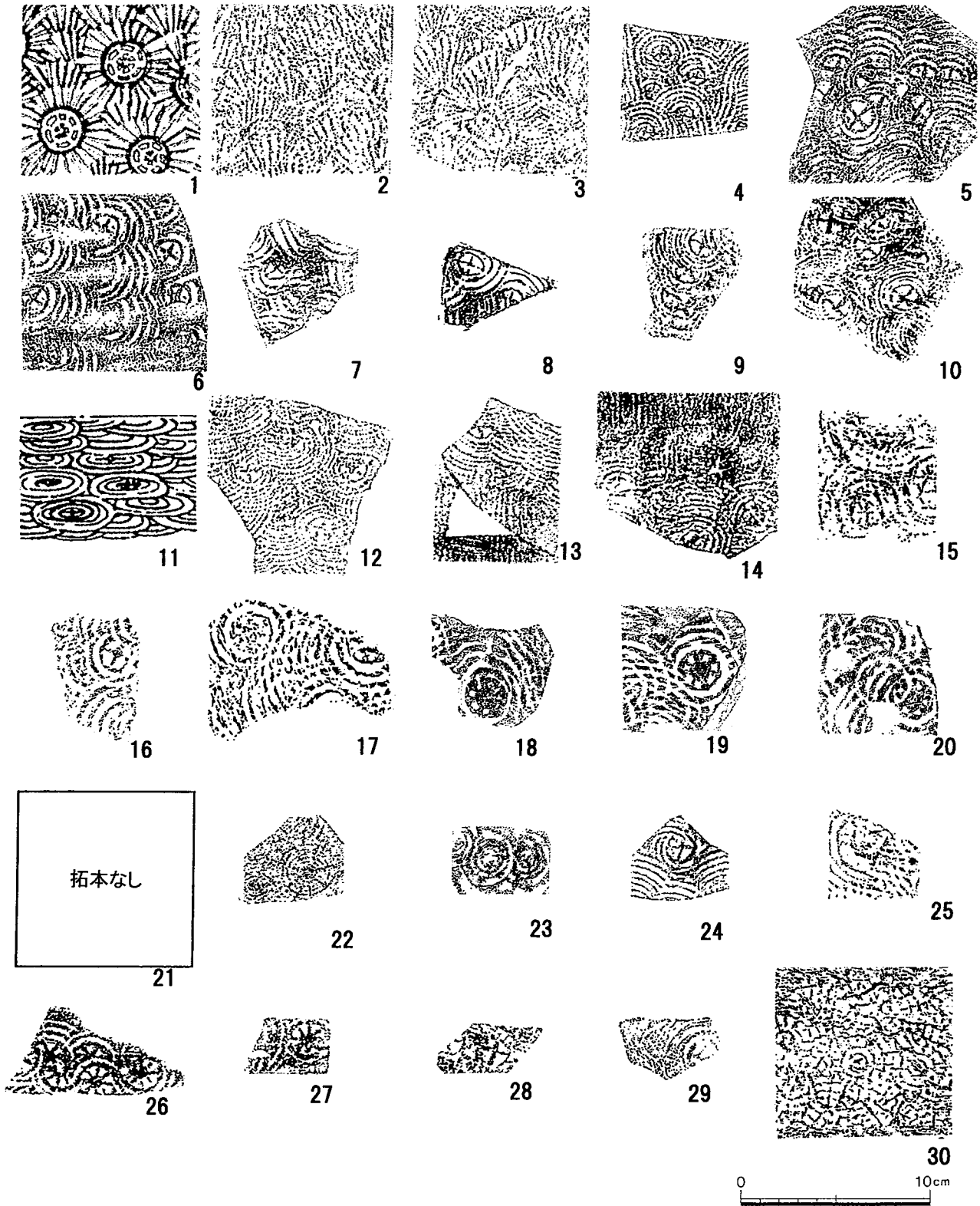


図5 車輪文当て具文様 (1) (1/3)

1～14：斎宮跡 15：伊賀国府跡 16：千代川遺跡 17～20：狐谷7号横穴墓 21：檜原廃寺 22：平安京東市外町
 23：平安宮造酒司跡 24・25：平安京左京八条三坊 26～28：メノコ遺跡 29：錦織遺跡 30：大庭寺遺跡




図6 車輪文当て具文様 (2) (1/3)

31 : 大庭寺遺跡 32・33 : 船橋遺跡 34 : 堺環濠都市遺跡 35~40 : 大野寺跡 41~44 : 中野遺跡 45 : 脇浜遺跡
 46 : 万町北遺跡 47~54 : 壺山遺跡 55~60 : 山田海岸遺跡

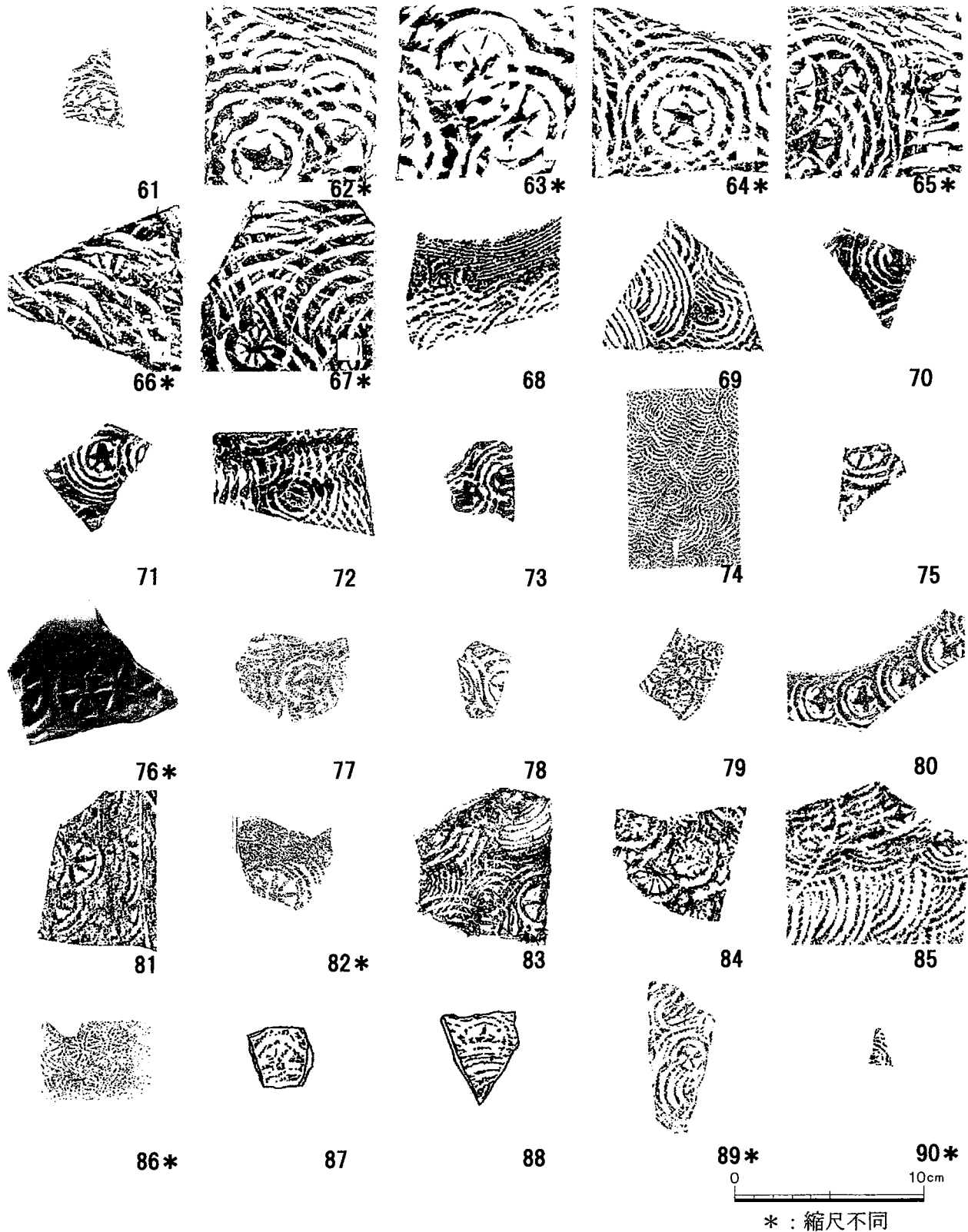


図7 車輪文当て具文様 (3) (1/3)

61 : 山田海岸遺跡 62~64 : 陶邑柵68号窯跡 65~67 : 陶邑柵64号窯跡 68~75 : 長原遺跡 76 : 瓜破遺跡
 77~79 : 池田寺遺跡 80 : 西琳寺跡 81 : 野々井10号墳 82 : 山直中遺跡 83 : 蛭池東遺跡 84 : 太平寺遺跡
 85 : 高安古墳群 86 : 大里遺跡 87・88 : 古市遺跡・白鳥神社古墳 89・90 : 小路遺跡

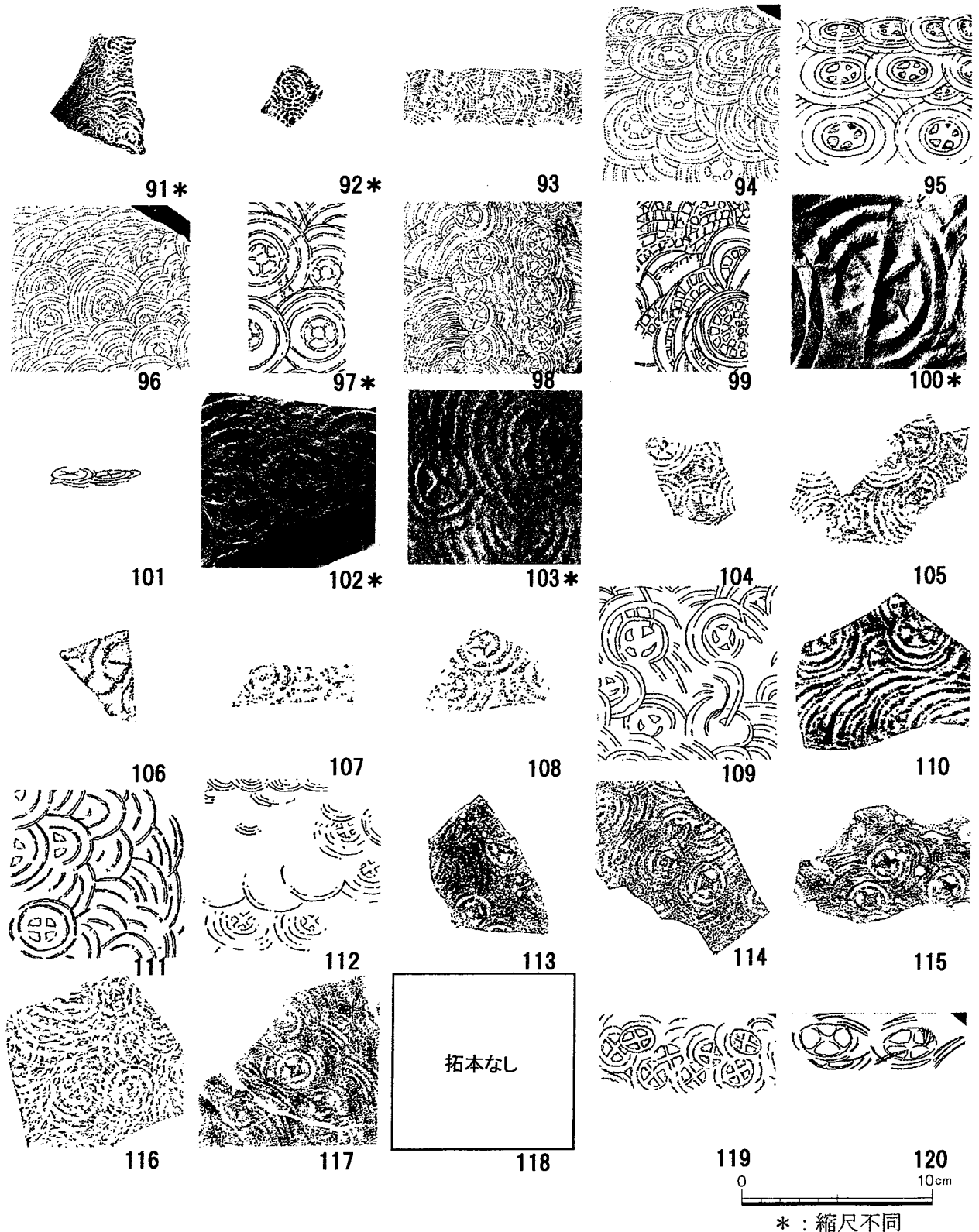


図8 車輪文当て具文様(4) (1/3)

- 91・92：十六面遺跡 93・94：甘樫丘東麓遺跡 95：石神遺跡 96：藤原宮東方官衙 97：平城京左京二条二坊十三坪
 98：平城京左京四条二坊十五坪 99：平城京右京八条二坊十二坪 100：平城京左京三条四坊七坪
 101～103：平城京左京一条三坊 104・105：堂山遺跡 106：三原遺跡 107～109：小戸遺跡 110：戸牧1号窯跡
 111～118：白沢6号窯跡 119：深江北町遺跡 120：小犬丸遺跡




図9 車輪文当て具文様 (5) (1/3)

- 121：摂津伊丹廃寺跡 122：泉中峰・泉前田遺跡 123：東宗像遺跡 124：花原窯跡群 125～129：今在家下井ノ上遺跡
 130・131：上福万遺跡 132～134：両部太郎窯跡 135・136：坪田遺跡 137・138：山田窯跡群
 139～141：妻木法大神遺跡 142～149：山津窯跡・山津遺跡 150：オノ峠遺跡




図10 車輪文当て具文様(6)(1/3)

151~160: 天蔵寺・寺の前遺跡 161~163: 重富遺跡 164: 古志遺跡 165: 才台垣遺跡
 166: 築山遺跡 167: 夫敷遺跡 168~180: 津寺遺跡




図11 車輪文当て具文様 (7) (1/3)
181～183：津寺遺跡 184～210：鍛冶屋遺跡

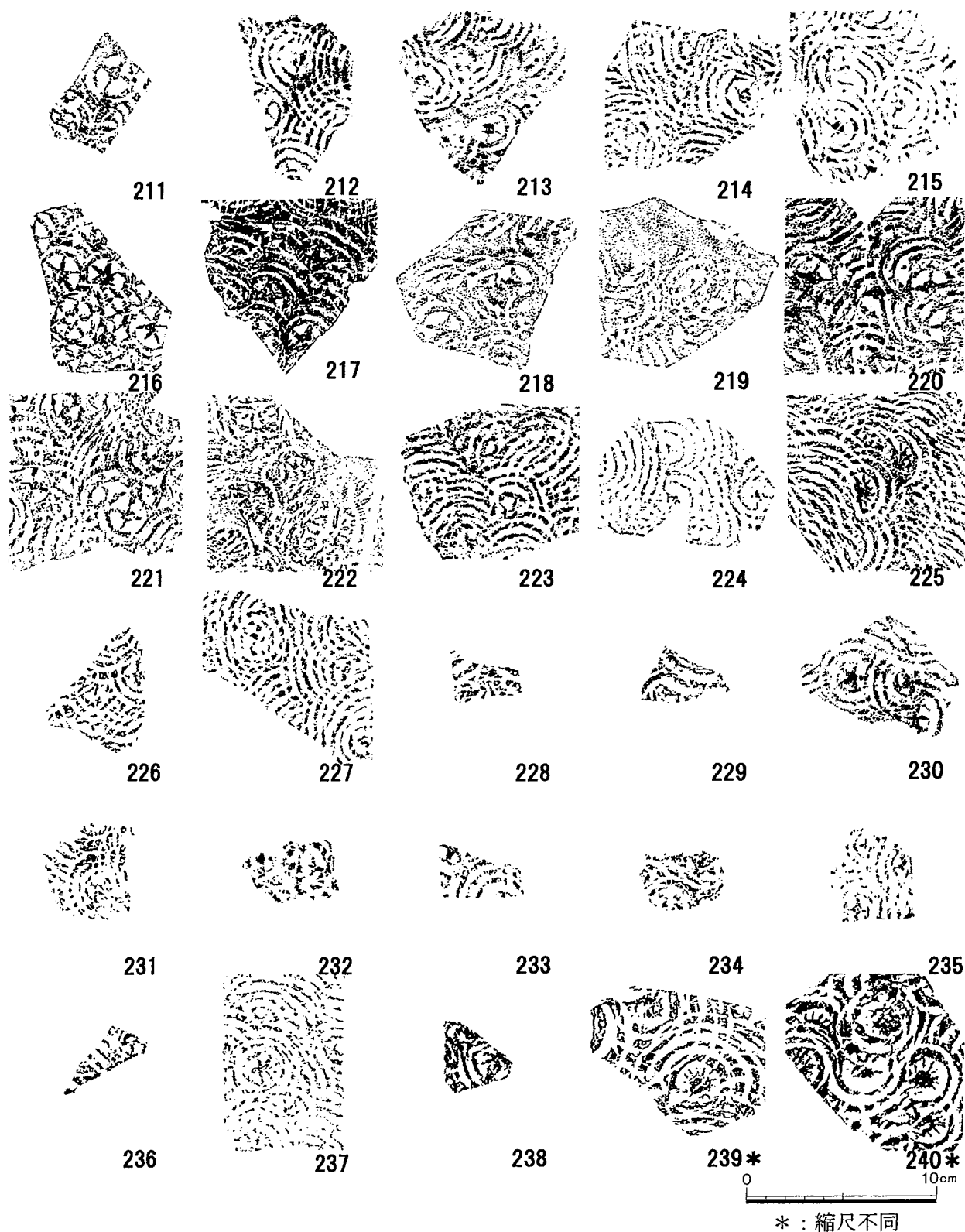


図12 車輪文当て具文様 (8) (1/3)

211~225 : 鍛冶屋遺跡 226~237 : 百間川原尾島遺跡 238 : 熊山田遺跡 239・240 : 大開3号墳




図13 車輪文当て具文様 (9) (1/3)

241：岩田14号墳 242：岩田9号墳 243：高松原古才遺跡 244～247：五郎ヶ市池窯跡 248～252：佐府池上池2号窯跡
 253～257：赤田東遺跡 258・259：西山・札幌3号墳 260～262：左古谷遺跡 263～265：新庄尾上遺跡
 266：本庄六池窯跡 267・268：青木1号窯跡 269：東大谷1号墳 270：大谷口遺跡

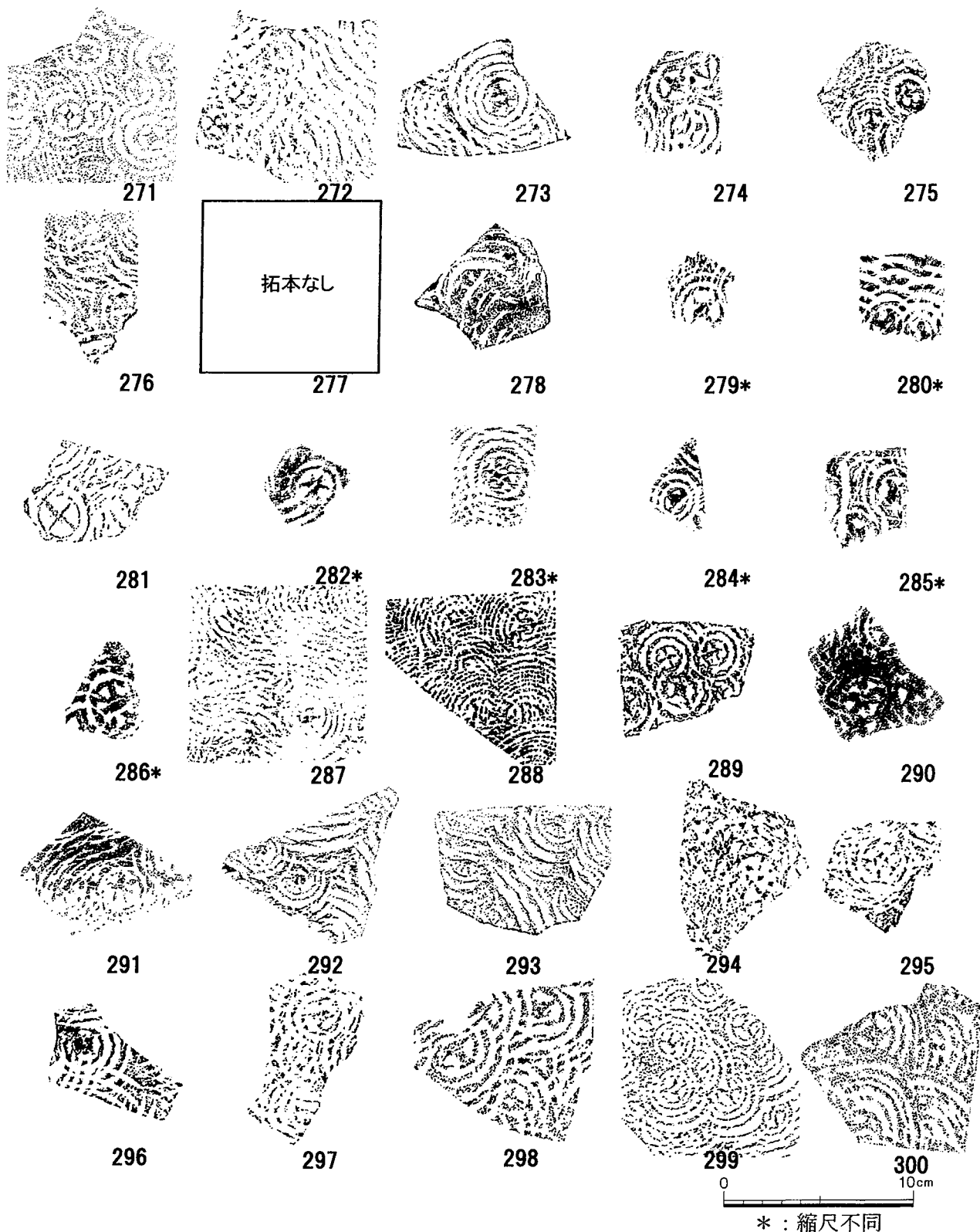


図14 車輪文当て具文様 (10) (1/3)

- 271: 大谷口遺跡 272~274: 亥子田谷窯跡 275: 上竹西の坊遺跡 276: 新山2号窯跡 277: 天堤窯跡 278: 切明窯跡
 279~286: 花尻南窯跡群 287: 大年1号墳 288: 中池ノ内遺跡 289: 高塚遺跡 290・291: 寒風笹場池北遺跡
 292・293: 加茂政所遺跡 294~297: 道口窯跡 298~300: 寒風古窯跡群1-Ⅲ号窯跡

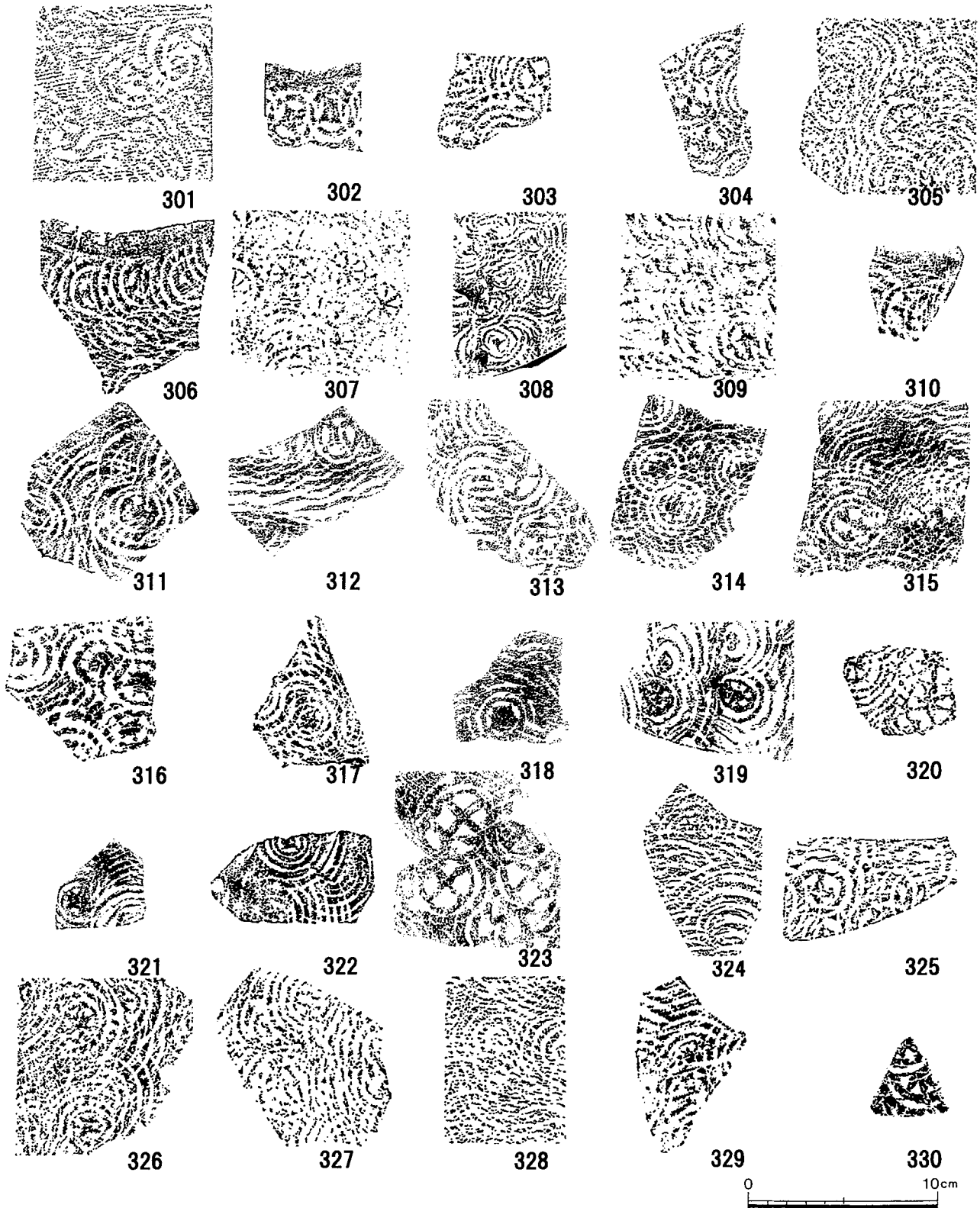


図15 車輪文当て具文様 (11) (1/3)

- 301～304：寒風窯跡群 2号窯跡 305：寒風窯跡群 3号窯跡 306：寒風窯跡群 1-I号窯跡 307：前池内 3号墳
 308：大畑遺跡 309：小原遺跡 310：亀ヶ原 1号窯跡 311：桂山林道峠窯跡 312～316：広高窯跡 317：さざらし中池窯跡
 318：佐井田谷窯跡（サイダ口窯跡） 319：原尾島遺跡 320：塚地古墳 321：柳谷窯跡 322：構谷窯跡
 323：中撫川遺跡 324・325：平田窯跡 326・327：三須畠田遺跡 328：大田茶屋古墳 329：土橋窯跡 330：須恵廃寺




図16 車輪文当て具文様 (12) (1/3)

331・332：さざらし奥池窯跡 333～336：寒風古墳 337～360：庄田工田窯跡




図17 車輪文当て具文様 (13) (1/3)

361～390：庄田工田窯跡




図18 車輪文当て具文様 (14) (1/3)

391~401: 庄田工田窯跡 402: 美作国府跡 403~409: 百間川米田遺跡 410: 古市村窯跡 (だんがめ山窯跡)
411~420: 佐山新池1号窯跡




図19 車輪文当て具文様 (15) (1/3)

421～450：佐山新池1号窯跡




図20 車輪文当て具文様 (16) (1/3)

451~463 : 佐山新池1号窯跡 464~467 : 佐山東山窯跡 468・469 : 北谷窯跡 470 : 蓮池下池窯跡 471・472 : 東山窯跡
 473 : 高屋うめの辺1号遺跡 474 : 見島ジーコンボ124号墳 475 : 見島ジーコンボ152号墳
 476 : 見島ジーコンボ141号墳 477~480 : 志度末1号窯跡

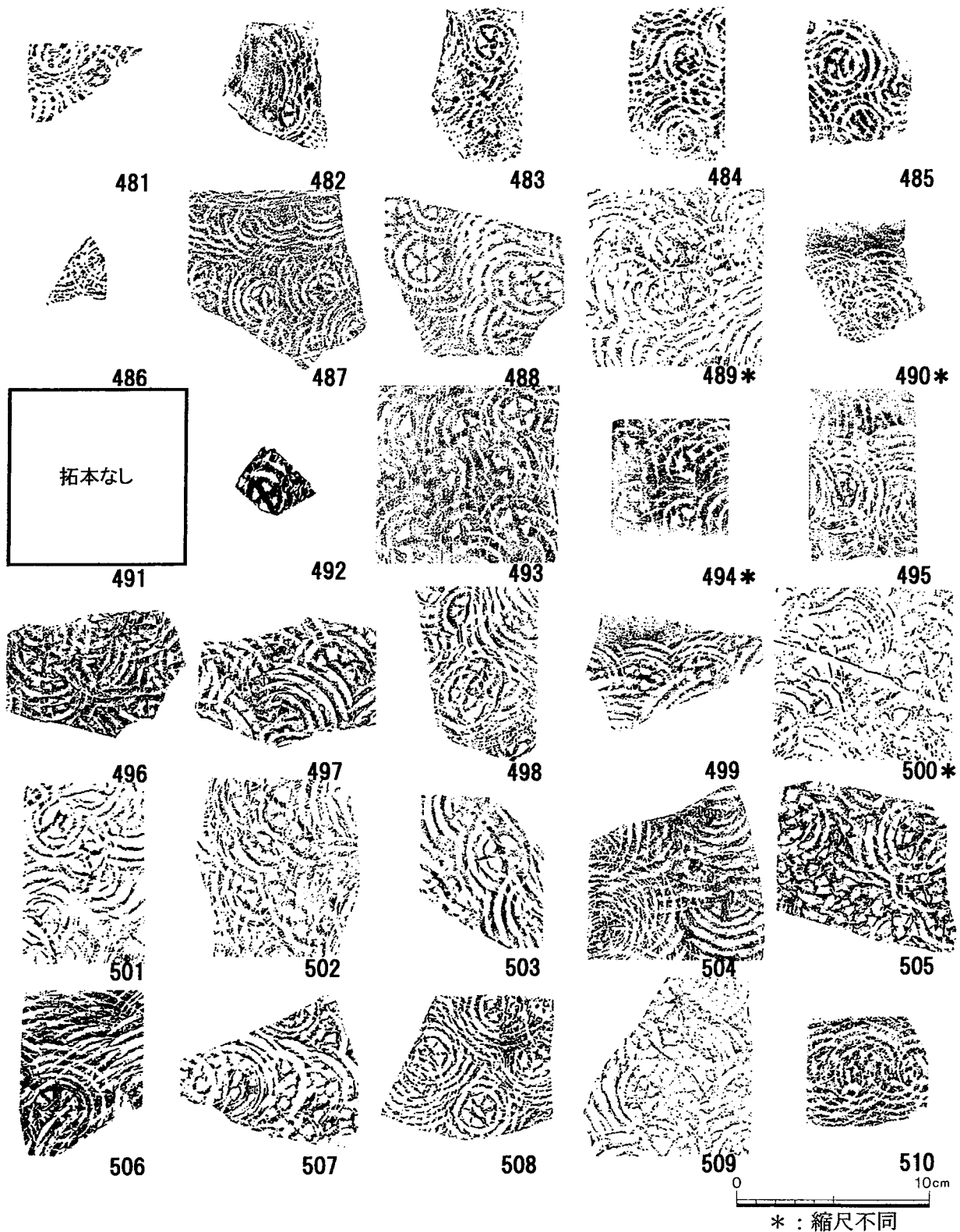


図21 車輪文当て具文様 (17) (1/3)

- 481 : 志度末1号窯跡 482~485 : 志度末古窯跡 486 : 川島本町山田遺跡 487・488 : 文京遺跡 489・490 : 柿谷遺跡
 491 : 宮ノ本遺跡 492 : 野方久保遺跡 493・494 : 牛頸野添2号窯跡 495~506 : 天観寺山第Ⅱ区1号窯跡
 507・508 : 天観寺山第Ⅱ区2号窯跡 509 : 天観寺山第Ⅲ区1号窯跡 510 : 天観寺山第Ⅰ区4号窯跡

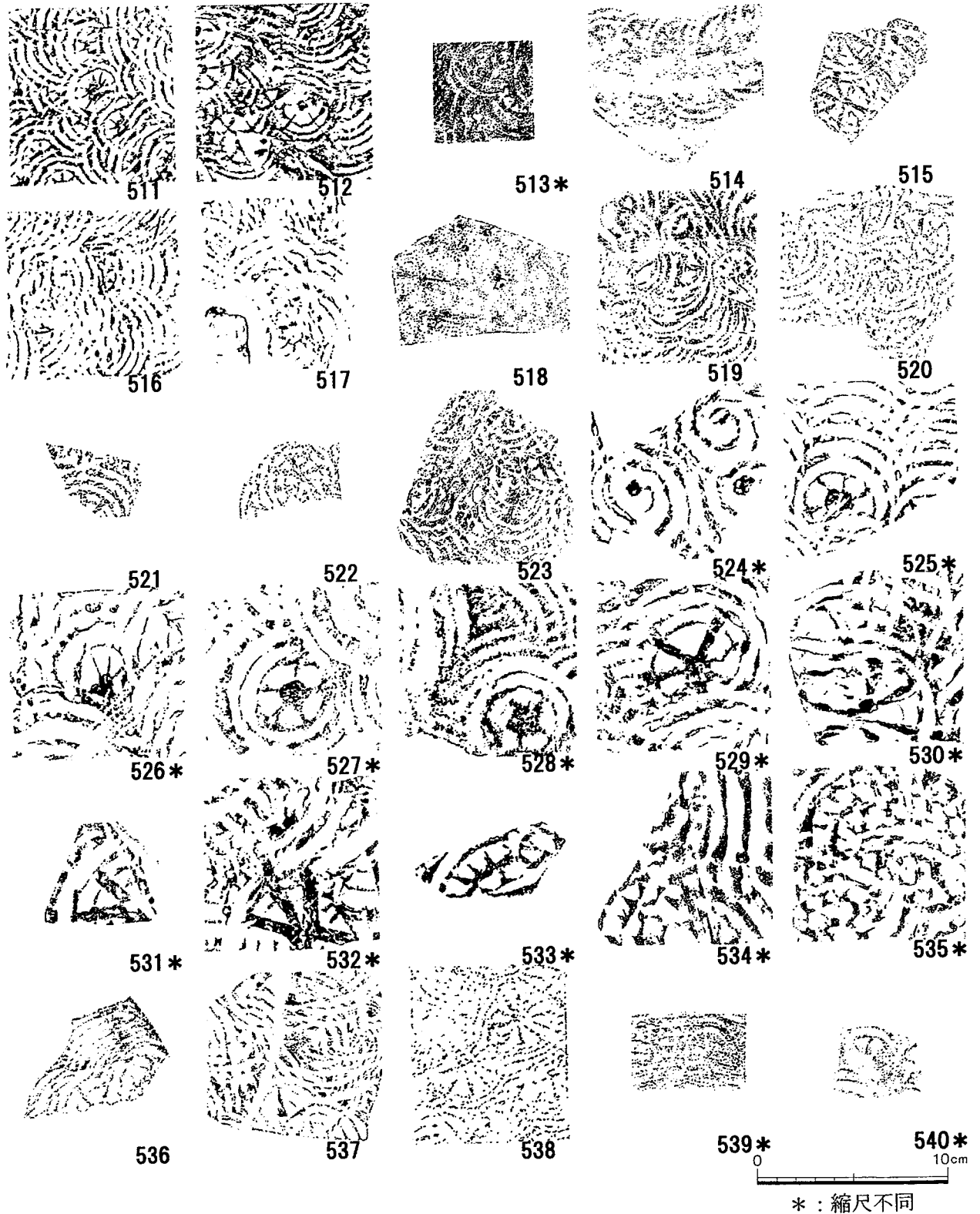


図22 車輪文当て具文様 (18) (1/3)

511 : 沖ノ島5号遺跡 512 : 沖ノ島20号遺跡 513 : 沖ノ島1号遺跡 514~523 : 長野A遺跡 524~535 : 狸山A遺跡
 536・537 : 長野B遺跡 538 : 鬼津横穴墓群 539~540 : 大道端遺跡




図23 車輪文当て具文様 (19) (1/3)

541~547 : 大道端遺跡 548 : 木山平遺跡 4 号墳 549~553 : 井上薬師堂東遺跡 554 : 乙石遺跡
 555 : 葉山遺跡 556・557 : 大宰府史跡 558 : 北方遺跡 559~566 : 塔ノ上遺跡 567 : 海の中道遺跡
 568 : 勝立窯跡 569 : 紫遺跡 570 : 波多江遺跡




図24 車輪文当て具文様 (20) (1/3)

571～582：鴻臚館跡 583・584：肥後国分僧寺跡 585：柳町遺跡 586～589：鞠智城跡 590：新屋敷遺跡
 591：古保山打越遺跡 592：ワクド石遺跡 593：二本木遺跡 594～600：うてな遺跡

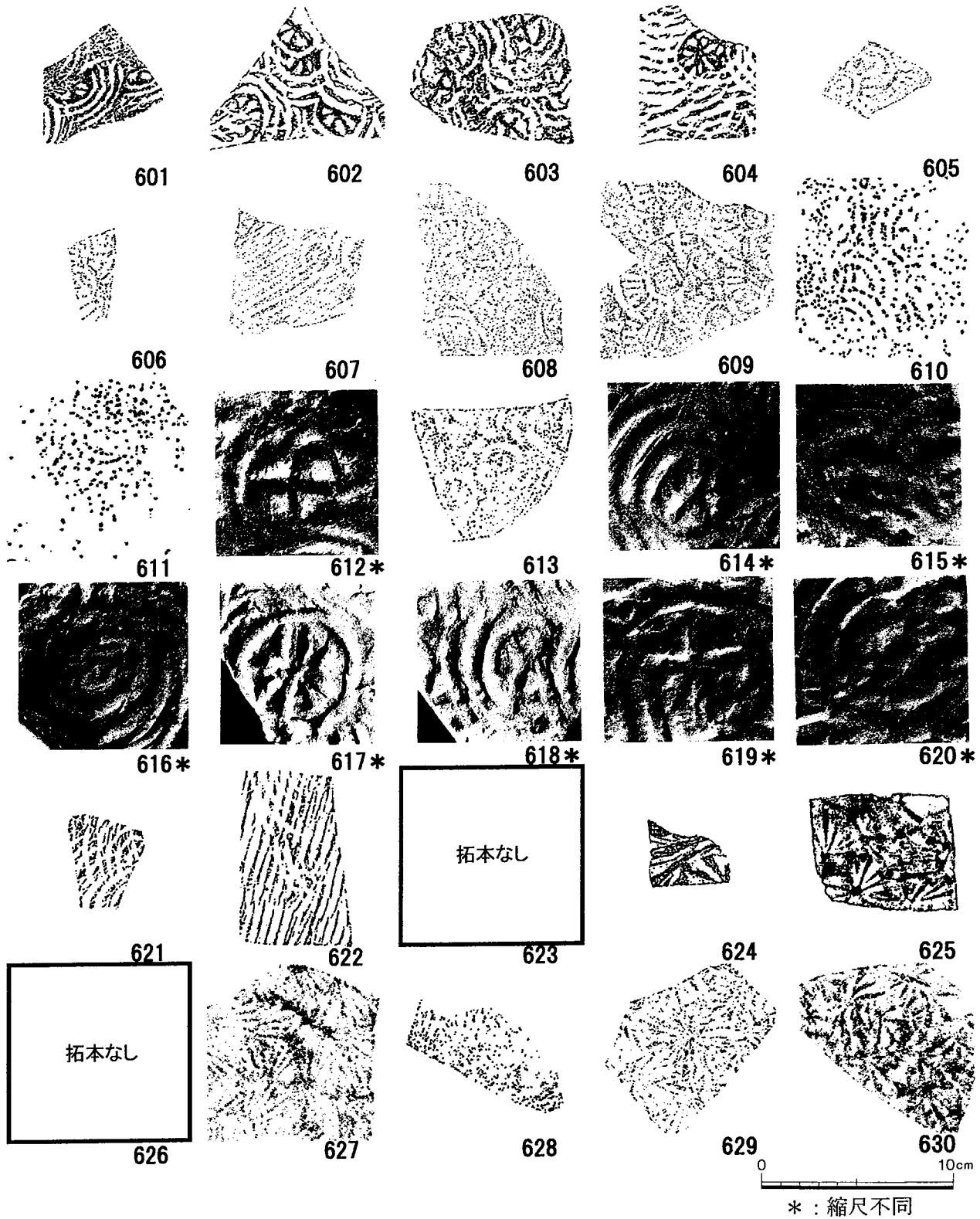


図25 車輪文当て具文様 (21) (1/3)

601~604: うてな遺跡 605~609: 大藤1号谷遺跡 610~612: 北山浦A遺跡 613~616: 下谷窯跡
 617・618: 樺番丈窯跡 619・620: 薬師前窯跡 621・622: 西片町遺跡 623: 上の原遺跡
 624: 清武上猪ノ原遺跡 625: 日向国分寺跡 626: 法元遺跡 627~630: 宮ノ東遺跡

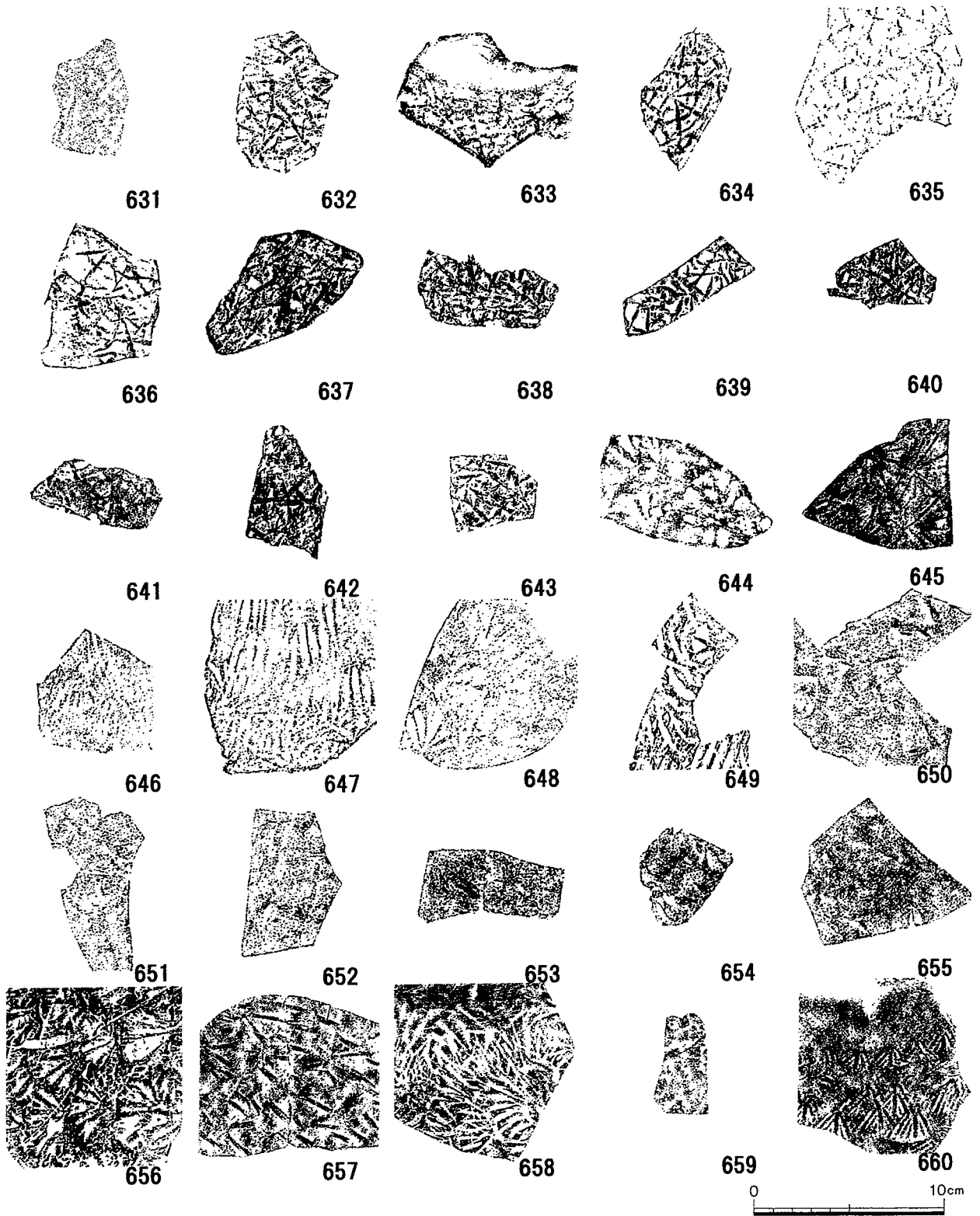


図26 車輪文当て具文様 (22) (1/3)

631：次郎左右衛門遺跡 632～645：平畑遺跡 646・647：永田原遺跡 648～655：大島畠田遺跡
 656：下北方塚原第2遺跡 657～660：真米田遺跡

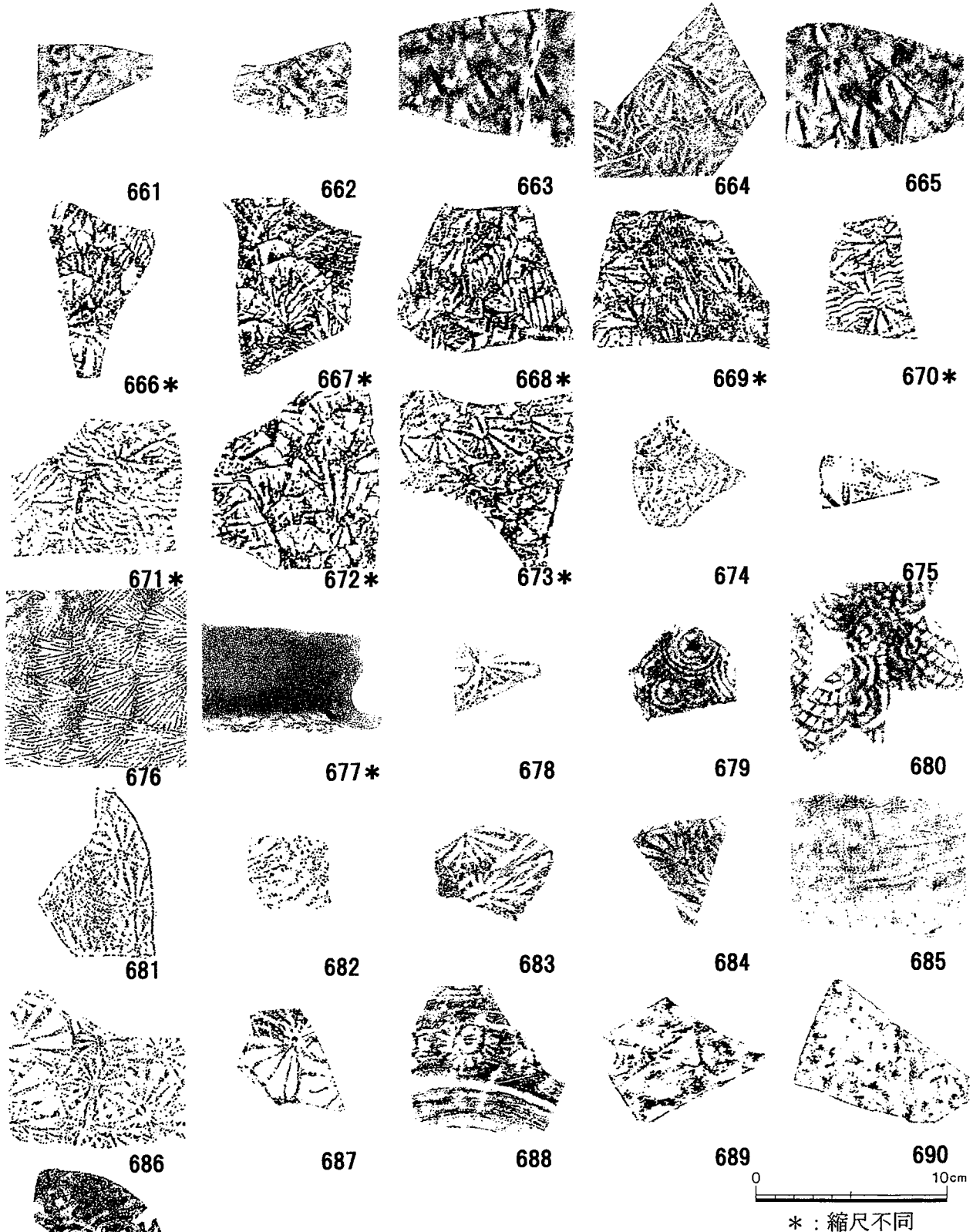


図27 車輪文当て具文様 (23) (1/3)

661~665: 真米田遺跡 666~673: 苺田1号窯跡 674: 岡遺跡 675: 保木下遺跡 676: 池ノ浦墳墓
 677: 稗田原遺跡 678: 永迫平遺跡 679: 宮之前遺跡 680: 踊場遺跡 681・682: ムシナ古遺跡
 683: 持鉢松遺跡 684~686: 渡畑遺跡 687: 柳原遺跡 688: カムイヤキ古窯跡群
 689・690: 干迫遺跡 691: 桐木耳取遺跡

付表 車輪文一覧表

番号	府県	所在地	遺跡名	文様の種類	本数	圏線	器種	年代	備考	参考文献
1	三重県	明和町斎宮宇塚山	斎宮跡 第65-1次調査 SX4310	花卉文	6本	二輪圏線内	甕	8世紀前半	二輪から約25本の放射状線	三重県1987
2				花卉文	6本	二輪圏線内	甕	8世紀前半		
3				花卉文	6本	二輪圏線内	甕	8世紀前半		
4		斎宮宇柳原	第114次調査	放射状文	4本	一輪圏線内	甕	9世紀初～12世紀末		斎宮歴史博物館1997
5				放射状文	4本	一輪圏線内	甕	9世紀初～12世紀末		
6				放射状文	4本	一輪圏線内	甕	9世紀初～12世紀末		
7		斎宮宇鍛冶山	第124次調査 SK8093	放射状文	4本	一輪圏線内	甕	9世紀前半		斎宮歴史博物館2000
8				放射状文	4本	一輪圏線内	甕	10世紀中頃		
9		斎宮宇上園・宮ノ前	第116-2次調査 SK7770	放射状文	4本	一輪圏線内	甕	10世紀中頃～10世紀後半		斎宮歴史博物館1997
10				放射状文	4本	一輪圏線内	甕	10世紀中頃～10世紀後半		
11		明和町斎宮宇広頭	第59次調査 SD3890	放射状文	4本	一輪圏線内	甕	11世紀～12世紀		三重県1986
12				放射状文	4本	一輪圏線内	甕	11世紀～12世紀		
13				放射状文	4本	一輪圏線内	甕	11世紀～12世紀		
14				放射状文	4本	一輪圏線内	甕	11世紀～12世紀		
15		上野市坂之下字国町・前田・道越・岩坂	伊賀国府跡 SK1035	放射状文	8本	二輪圏線内	甕	9世紀～10世紀		三重県1992
16	京都府	亀岡市千代川町	千代川遺跡 SD0218	放射状文	4本	一輪圏線内	甕	5世紀後半～6世紀末		京都府1982
17		八幡市美濃山字狐谷	狐谷7号横穴墓	放射状文	6本	一輪圏線内	壺甕	6世紀末～7世紀末	中央に円形隆起	京都府1986
18				花卉文	8本	一輪圏線内	壺甕	6世紀末～7世紀末		
19				花卉文	7本	一輪圏線内	壺甕	6世紀末～7世紀末		
20				花卉文	8本	一輪圏線内	壺甕	6世紀末～7世紀末		
21		京都市右京区櫻原岡南庄町	櫻原廃寺	拓本なし	—	—	不明	9世紀		泉1988
22		京都市下京区御器屋町	平安京東市外町 SE1～4	蜘蛛の巣状文	10本	八輪圏線以上	甕	9世紀初～10世紀前半		平安学園1986
23		京都市中京区聚楽廻松天下町	平安宮造酒司跡 第1次、第2次調査区	放射状文か亀裂	?	三輪圏線内	甕	9世紀～12世紀	詳細不明	京都市1977
24		京都市下京区塩小路通新町東入ル東塩小路町	平安京左京八条三坊 SD29C	放射状文	4本	一輪圏線内	甕	9世紀末～10世紀初		京都市1982
25				放射状文	8本?	一輪、二輪の間?	甕	9世紀末～10世紀初		
26	大阪府	大東市野崎	メノコ遺跡 SX-201	花卉文	8本	一輪圏線内	壺甕	6世紀	中央に円形隆起	大東市1998
27				花卉文	8本	一輪圏線内	壺甕	6世紀	中央に円形隆起	
28				放射状文	4本	一輪圏線内	壺甕	6世紀		
29		富田林市錦織	錦織遺跡 第3区	星形文?	4本?	一輪圏線内	甕	6世紀	詳細不明	大阪府1984
30		堺市大庭寺	大庭寺遺跡 56-OR	蜘蛛の巣状文	12、13本	六輪圏線内?	甕	6世紀初	「蜘蛛の巣状」が現状で初現例	富加見1991
31				6Aトレンチ	星形文	5本	一輪圏線内	壺甕	6～8世紀	中央に円形隆起
32		柏原市古町・藤井寺市船橋	船橋遺跡	星形文	6本	一輪圏線内	壺甕	6～8世紀		柏原市1994
33				放射状文	4本	二輪圏線内	壺甕	6～8世紀		
34		堺市新在家町東	堺環濠都市遺跡 堀SF01	蜘蛛の巣状文	複数	四輪圏線以上	甕	6世紀前半		堺市1989
35		堺市中区土塔町	大野寺跡(下層須恵器窯跡)	蜘蛛の巣状文	複数	八輪圏線以上	甕	6世紀前半～中頃	圏線の間が非常に狭い	土井2017
36	蜘蛛の巣状文			複数	六輪圏線以上	甕	6世紀前半～中頃	放射状線が浅く細かい		
37	蜘蛛の巣状文			複数	七輪圏線以上	甕	6世紀前半～中頃	圏線の間が非常に狭い		
38	蜘蛛の巣状文			18本?	六輪圏線以上	甕	6世紀前半～中頃			
39	歯車文			3、6本	圏線の間	甕	6世紀前半～中頃			
40	歯車文	6本?	圏線の間	甕	6世紀前半～中頃	放射状線が浅く細かい				
41	富田林市中野町・若松町	中野遺跡 1C区ピット	星形文	6本	一輪圏線内	甕	6世紀中頃～後半		富田林市1982	
42			溝S	星形文	6本	一輪圏線内	甕			6世紀後半
43			放射状文	4本	一輪圏線内	甕	6世紀後半			
44			太陽形文	?	一輪圏線内	甕	6世紀後半			
45	貝塚市鴨浜	鴨浜遺跡 III区 91-OR	星形文	7本?	一輪圏線内	甕	6世紀後半		大阪府埋文協会1986	
46	和泉市万町	万町北遺跡 A98地点	花卉文	8本	一輪圏線内	横瓶	6世紀末～7世紀初		和泉丘陵1983	
47	岸和田市上松町八幡	壺山遺跡	星形文	6か8本	一輪圏線内	甕	6世紀末～7世紀中頃		岸和田市1982	

番号	府県	所在地	遺跡名	文様の種類	本数	圏線	器種	年代	備考	参考文献		
48	大阪府			星形文	5本?	一輪圏線内	甕	6世紀末～7世紀中頃				
49				星形文	?	一輪か二輪圏線内	甕	6世紀末～7世紀中頃				
50				星形文	8本?	一輪圏線内	甕	6世紀末～7世紀中頃				
51				星形文	?	一輪圏線内	甕	6世紀末～7世紀中頃				
52				星形文	6本	一輪圏線内	甕	6世紀末～7世紀中頃				
53				星形文	5、6本	一輪圏線内	甕	6世紀末～7世紀中頃				
54				星形文	4、5本	一輪圏線内	甕	6世紀末～7世紀中頃				
55				泉南郡岬町淡輪	山田海岸遺跡 26-OS 第4層	星形文	5か8本	一輪圏線内	甕	6世紀末～7世紀中頃		大阪府埋文協会1989
56						放射状文	4本	一輪圏線内	甕	6世紀末～7世紀中頃		
57						太陽形文	8本?	一輪圏線内	甕	6世紀末～7世紀中頃		
58	星形文	10本?	一輪圏線内			甕	6世紀末～7世紀中頃					
59	放射状文	4本	一輪圏線内			甕	6世紀末～7世紀中頃					
60	星形文	5か8本	一輪圏線内			甕	6世紀末～7世紀中頃					
61	星形文	6本	一輪圏線内			甕	6世紀末～7世紀中頃					
62	堺市南区庭代台	陶邑跡68号窯	放射状文	4本	一輪圏線内	甕	6世紀末～7世紀中頃		大阪センター1980			
63			星形文	6本	一輪圏線内	甕	6世紀末～7世紀中頃					
64			星形文	5本	一輪圏線内	甕	6世紀末～7世紀中頃					
65		陶邑跡64号窯	星形文	5本	一輪圏線内	甕	7世紀中頃～7世紀末					
66			南車文	4本?	圏線の間	甕	7世紀中頃～7世紀末					
67			太陽形文	10本	一輪圏線内	甕	7世紀中頃～7世紀末					
68			大阪市平野区長吉六反・長吉出戸	長原遺跡 NG97-13次調査 SD407 SD4C10 NG96-40次調査 4Cvi～6層 4Ci～vii層 6層 4Cvi～6層	太陽形文	複数	一輪圏線内	甕		6世紀末～8世紀初		大阪市2000a
69	太陽形文	複数			一輪圏線内	甕	6世紀末～8世紀初		大阪市1999			
70	星形文	4か5本			一輪圏線内	甕	7世紀前半					
71	星形文	5本			一輪圏線内	甕	7世紀前半					
72	太陽形文	複数			一輪圏線内	甕	7世紀前半					
73	星形文	5本?			一輪圏線内	甕	7世紀前半					
74	大阪市平野区長吉六反	NG95-57次調査 第6B層			星形文	5か6本	一輪圏線内	大甕	7世紀中頃		大阪市1998	
75	大阪市平野区長吉長原西・長吉長原	95-13・41・76次調査 第2～3層	放射状文	8本?	一輪圏線内	壺甕	8世紀末～10世紀		大阪市2000b			
76	平野区瓜破東	瓜破遺跡 NG84-24次調査 SK02	花卉文	7本	一輪圏線内	甕	6世紀末～8世紀末おもに7世紀末		大阪市1992			
77	和泉市池田下・室堂	池田寺遺跡 第4層 213-OS 24-OS	放射状文	4本	一輪圏線内	甕	6世紀末～8世紀前半		大阪府埋文協会1990			
78			放射状文	4本?	一輪圏線内	甕	6世紀末～8世紀前半					
79			花卉文	複数	二輪圏線内?	甕	6世紀末～8世紀前半	中央に円形隆起				
80	羽曳野市古市2丁目	西琳寺跡 北側落ち込み	放射状文	4本	一輪圏線内	甕	6世紀末～11世紀		羽曳野市1980			
81	堺市南区野々井	野々井10号墳	花卉文	8本	一輪圏線内	横瓶	7世紀前半～8世紀末		大阪府1987			
82	岸和田市山直中町・稲葉町	山直中遺跡 遺物包含層	花卉文	10本?	一輪圏線内	壺甕	7世紀前半～8世紀末		大阪府埋文協会1988			
83	豊中市蛍池東町	蛍池東遺跡 A区	放射状文	4本	一輪圏線内	甕	7世紀中頃～8世紀		蛍池東1991			
84	柏原市太平寺	太平寺遺跡	花卉文	14本	一輪圏線内	甕	8世紀初～8世紀末		柏原市1991			
85	八尾市服部川	高安古墳群 第5次調査 38区	放射状文	4本	一輪圏線内	壺甕	9世紀～12世紀		八尾市2009			
86	豊能郡能勢町大里	大里遺跡 補-3区土墩1	花卉文	16本	一輪圏線内	甕	11世紀前半～11世紀中頃		大阪府1986			
87	羽曳野市古市	古市遺跡・白鳥神社古墳 第1調査区 井戸1	星形文	8本?	一輪圏線内	甕	14世紀～15世紀		羽曳野市2012			
88		小坑	星形文	5本?	一輪圏線内	甕	記載なし					
89	奈良県	天理市小路町	小路遺跡 包含層	放射状文	4本	一輪圏線内	甕	5世紀	陶邑窯産	天理市1990 泉1988		
90			星形文	5本?	一輪圏線内	壺甕	6世紀					
91		磯城郡田原本町十六面	十六面遺跡 南区旧河道	放射状文	3か4本	一輪圏線内	壺甕	6世紀		泉1988		
92				星形文	6本?	一輪圏線内	壺甕	6世紀				
93		高市郡明日香村大字川原	甘樫丘東麓遺跡 第171次調査 炭溜りSU250 第177次調査 堆積土	放射状文	2本	六輪圏線内	甕	6世紀末～7世紀中頃		奈文研2013		
94	放射状文			5本	一輪圏線内	甕	7世紀中頃		奈文研2014			
95	明日香村飛鳥宇石神	石神遺跡 第2次調査 SD335・435	放射状文	5本	一輪圏線内	壺甕	7世紀前半～7世紀中頃		奈文研1983			

番号	府県	所在地	遺跡名	文様の種類	本数	圏線	器種	年代	備考	参考文献	
96	奈良県	橿原市高殿町	藤原宮東方官衛 第183次調査 西側溝SD8551	放射状文	3本	五輪圏線内	甕	7世紀後半		奈文研2015	
97		奈良市法華寺町	平城京左京二条二坊十三坪 SK2270	放射状文	4本	一輪圏線内	甕	8世紀前半		奈文研1984	
98		奈良市四条大路	平城京左京四坊十五坪 SK3027	放射状文	5本	一輪圏線内	横瓶	8世紀前半		奈文研1985	
99		大和郡山市九条町字山本	平城京右京八条二坊十二坪 SE396	蜘蛛の巣状文	6本	四輪圏線内	甕	8世紀後半		奈文研1982	
100		奈良市大宮町	平城京左京三坊七坪 土壘SKI796	蜘蛛の巣状文	8本	四輪圏線	壺甕	8世紀後半		横山2003	
101		奈良市法華寺東町	平城京左京一条三坊東三坊大路SD650A 東側溝SD650下層	放射状文	4本	一輪圏線内	壺甕	9世紀前半		奈文研1975	
102				放射状文	4本	一輪圏線内	壺甕	9世紀前半		横山2003	
103	放射状文			4本	一輪圏線内	壺甕	9世紀前半				
104	兵庫県	赤穂市塩屋字堂山	堂山遺跡 BVI北区8層	放射状文	6本	一輪圏線内	甕	5世紀後半～7世紀前半	105と同一個体	兵庫県1994	
105			BVI北区8・9層	放射状文	6本	一輪圏線内	甕	5世紀後半～7世紀前半	104と同一個体		
106		氷上郡柏原町柏原字三原	三原遺跡 E地区SR-1	放射状文	4本?	一輪圏線内	甕	6世紀後半～7世紀初		兵庫県2004	
107	川西市中央町	小戸遺跡 SR101	放射状文	4本	一輪圏線内	甕	6世紀末～8世紀初	3個体文様類似?		兵庫県1997	
108			放射状文	4本	一輪圏線内	甕	6世紀末～8世紀初				
109			放射状文	4本	一輪圏線内	甕	6世紀末～8世紀初				
110	豊岡市戸牧	戸牧1号窯跡 灰原	放射状文	5本	一輪圏線内	甕	7世紀前半～7世紀中頃		兵庫県2008		
111	加古川市上荘町白沢・烏釜山	白沢6号窯跡 灰原C区4・5層	放射状文	4本	一輪圏線内	横瓶	7世紀末～8世紀初			兵庫県1998	
112			放射状文	4本	一輪圏線内	甕	7世紀末～8世紀初				
113			灰原	放射状文	4本	一輪か二輪圏線内	甕				7世紀末～8世紀初
114				放射状文	4本	一輪か二輪圏線内	甕				7世紀末～8世紀初
115			放射状文	4本	一輪圏線内	甕	7世紀末～8世紀初				
116			太陽形文?	?	一輪圏線内	甕	7世紀末～8世紀初				
117			放射状文	4本	一輪圏線内	甕	7世紀末～8世紀初				
118			灰原表土	指本なし	—	—	甕				7世紀末～8世紀初
119	神戸市東灘区深江北町	深江北町遺跡 第9次調査 土坑SX06	放射状文	4本	一輪圏線内	甕	8世紀後半		神戸市2002		
120	龍野市揖西町小犬丸字大道ノ上	小犬丸遺跡	放射状文	4本	一輪圏線内	甕	8世紀後半～10世紀		兵庫県1989		
121	伊丹市緑ヶ丘	摂津伊丹廃寺跡	放射状文	4本	一輪圏線内	壺甕	記載なし		伊丹市1966		
122	鳥取県	米子市泉	泉中峰・泉前田遺跡 SI-06	放射状文	複数	一輪圏線内?	甕	5世紀後半		鳥取県財団1994	
123		米子市長砂町, 宗像字安越谷	東宗像遺跡 第6号段状遺構	放射状文	2本?	三輪圏線内?	壺甕	8世紀初～8世紀末	詳細不明	鳥取県財団1985	
124		八頭郡郡家町大字花原字岡山・汁谷・奥森口・森口ほか	花原窯跡群 C地区灰原	花卉文	複数	複数の圏線	壺甕	8世紀後半～9世紀	圏線外から複数の放射状線	郡家町1989	
125		米子市今在家	今在家下井ノ上遺跡 3区遺構外	花卉文?	複数	—	甕	8世紀後半～10世紀	両部太郎窯?	米子市2002	
126				4区遺構外	花卉文?	複数	—	甕	8世紀後半～10世紀		両部太郎窯?
127				花卉文?	10本?	一輪圏線内	甕	8世紀後半～10世紀	詳細不明, 両部太郎窯に類例あり		
128				花卉文?	複数	—	甕	8世紀後半～10世紀	両部太郎窯?		
129				花卉文?	複数	—	甕	8世紀後半～10世紀	両部太郎窯?		
130		米子市上福万	上福万遺跡 遺構外	花卉文か放射状文	複数	一輪圏線内	壺甕	9世紀初	詳細不明, 両部太郎窯に類例あり	鳥取県財団1986	
131				歯車文か放射状文	複数	一輪圏線内?	壺甕	9世紀初	詳細不明, 両部太郎窯に類例あり		
132	西伯郡会見町大字金田小字両部太郎	両部太郎窯跡	花卉文?	複数	—	甕	9世紀後半		鳥取県1984		
133			花卉文?	複数	—	甕	9世紀後半				
134			花卉文?	複数	—	甕	9世紀後半				
135	名和町寺ノ前, 字小門	坪田遺跡 攪乱土	花卉文	複数	一輪圏線内	甕	9世紀～12世紀	中央に円形隆起	鳥取県財団2002		
136			花卉文	複数	一輪圏線内	甕	9世紀～12世紀	中央に円形隆起			

須恵器車輪文当て具文様に関する覚書－西日本を中心に－

番号	府県	所在地	遺跡名	文様の種類	本数	圏線	器種	年代	備考	参考文献		
137	鳥取県	八頭郡都家町大字山田字久谷	山田窯跡群 1・6号 灰原	花卉文か放射状文	複数	—	甕	12世紀		郡家町1987		
138				花卉文か放射状文	複数	—	甕	12世紀				
139		西伯郡大山町大字妻木	妻木法大神遺跡 2区 河道SD15	花卉文か放射状文	複数	—	甕	12世紀末～13世紀		鳥取県財団2003		
140				2区 黒褐色土	花卉文か放射状文	複数	—	甕	12世紀～14世紀			
141				2区 撓乱	花卉文か放射状文	複数	—	甕	12世紀～14世紀			
142	島根県	松江市大井町	山津窯跡・山津遺跡 I-1区 包含層	放射状文か花卉文?	複数	一輪圏線内?	甕	6世紀末～8世紀後半	詳細不明	松江市2006		
143				蜘蛛の巣状文	複数	複数の圏線	甕	6世紀末～8世紀後半				
144			I-2区 SI106	蜘蛛の巣状文	複数	複数の圏線	横瓶?	6世紀末～8世紀後半				
145			I-2区 包含層	花卉文	複数	三輪圏線	甕	6世紀末～8世紀後半	圏線外から複数の放射状線			
146				蜘蛛の巣状文	複数	三輪圏線以上?	甕	6世紀末～8世紀後半				
147			I区 包含層	放射状文か亀裂	3か4本	四輪圏線内	甕	6世紀末～8世紀後半				
148			F区 2面遺構 SF237(土器溜り)	花卉文	複数	一輪圏線内	甕	8世紀～9世紀				
149			H区 hライン1層	放射状文か花卉文	複数	一輪圏線内	甕	8世紀～9世紀				
150			松江市竹矢町字オノ峠	オノ峠遺跡	歯車文	3本?	圏線の間	甕壺	7世紀前半			島根県1983
151			邑智郡石見町大字井原	天藏寺・寺の前遺跡 天藏寺区	放射状文	8本	一輪圏線内	甕	8世紀初～8世紀末		石見町2004	
152	花卉文か放射状文	複数			一輪圏線内	甕	8世紀初～8世紀末					
153	放射状文	6本?			一輪圏線内	甕	8世紀後半					
154	寺の前区	放射状文か花卉文		9本?	一輪圏線内	甕	8世紀初～8世紀末					
155		放射状文		3本以上	一輪圏線内	甕	8世紀後半					
156		蜘蛛の巣状文		複数	複数の圏線	甕	8世紀後半					
157		放射状文か花卉文		8本?	一輪圏線内	甕	8世紀後半					
158		放射状文か花卉文		8本?	一輪圏線内	甕	8世紀後半					
159		放射状文か花卉文		8本以上	一輪圏線内	甕	8世紀後半					
160		蜘蛛の巣状文		複数	複数の圏線	甕	8世紀後半					
161	浜田市旭町重富	重富遺跡	放射状文	複数	—	壺甕	8世紀後半～12世紀	車輪文ではない?	島根県1982			
162			放射状文	複数	—	壺甕	8世紀後半～12世紀					
163			歯車文	6本以内?	圏線の間	壺甕	8世紀後半～12世紀					
164	出雲市古志町	古志遺跡 第5層	放射状文か花卉文	複数	一輪圏線内	甕	9世紀初		出雲市2005			
165	松江市大草町	才台垣遺跡	放射状文?	6本?	—	甕	12世紀	車輪文ではない?	島根県1987			
166	出雲市上塩治町	築山遺跡 第3層	放射状文?	—	—	甕	不明		出雲市2004			
167	八東郡東出雲町字出雲郷	夫敷遺跡	蜘蛛の巣状文	10本以上	四輪圏線内	壺甕	記載なし		島根県1983			
168	岡山県	岡山市北区津寺	津寺遺跡 高田調査区 竪穴住居-79	放射状文	7本	一輪圏線内	甕	6～7世紀	岡山県1997			
169				放射状文	7本	一輪圏線内	甕	6～7世紀				
170				放射状文	6本	一輪圏線内	甕	6～7世紀				
171				放射状文	6本?	一輪圏線内	甕	6～7世紀				
172				放射状文	7本?	一輪圏線内	甕	6～7世紀				
173				放射状文	5本以上	一輪圏線内	甕	6～7世紀				
174				包含層	放射状文	8本?	一輪圏線内	壺甕		5世紀後半～6世紀末		
175			星形文		5本?	一輪圏線内	壺甕	5世紀後半～6世紀末				
176			竪穴住居-66	放射状文	8本	一輪圏線内	甕	6世紀後半				
177			溝-29	放射状文	6本か7本	一輪圏線内	壺甕	6世紀後半～7世紀				
178				放射状文	4本か6本?	一輪圏線内	壺甕	6世紀後半～7世紀				
179			土塚-16	放射状文	4本	一輪圏線内	大甕	7世紀		寒田窯産	岡山県1995a	
180			竪穴住居-58	放射状文	8本	一輪圏線内	甕	7世紀前半			岡山県1997	

番号	府県	所在地	遺跡名	文様の種類	本数	図線	器種	年代	備考	参考文献
181	岡山県		竪穴住居-60・61	放射状文	?	一輪圏線内	甕	7世紀前半		
182			竪穴住居-89	放射状文	6本?	一輪圏線内	甕	7世紀前半		
183			包含層	放射状文	—	—	甕	8世紀中頃		岡山県1998a
184	岡山県	笠岡市小平井	鍛冶屋遺跡 第3調査区 SB09	太陽形文	12本?	一輪圏線内	甕	6世紀後半?		岡山県1988b
185			第3調査区 C-9	放射状文	3本	一輪圏線内	甕	6世紀後半?		
186				放射状文	4本	一輪圏線内	甕	6世紀後半?		
187				放射状文	5か6本	一輪圏線内	甕	6世紀後半?		
188				放射状文	?	一輪圏線内	甕	6世紀後半?		
189				放射状文	3本	一輪圏線内	甕	6世紀後半?		
190			第3調査区 D-8	放射状文	4本	一輪圏線内	甕	6世紀後半?		
191				放射状文	4本?	一輪圏線内	甕	6世紀後半?		
192			第3調査区 SD27	太陽形文	6本以上	一輪圏線内	甕	6世紀後半?		
193				星形文か放射状文	4か5本	一輪圏線内	甕	6世紀後半?		
194				太陽形文	12本?	一輪圏線内	甕	6世紀後半?		
195				太陽形文	?	一輪圏線内	甕	6世紀後半?		
196				放射状文?	?	一輪圏線内	甕	6世紀後半?		
197			第3調査区 包含層	放射状文	4本	一輪圏線内	甕	6世紀後半?		
198				放射状文	6本?	一輪圏線内	甕	6世紀後半?		
199				放射状文	5本?	一輪圏線内	甕	6世紀後半?		
200				放射状文	5本	一輪圏線内	甕	6世紀後半?		
201			第3調査区 SA04	放射状文	3本	一輪圏線内	甕	6世紀後半		
202				太陽形文	9本?	一輪圏線内	甕	6世紀後半		
203				太陽形文	9本	一輪圏線内	甕	6世紀後半		
204				太陽形文	7本	一輪圏線内	甕	6世紀後半		
205				太陽形文	?	一輪圏線内	甕	6世紀後半		
206				太陽形文	10本以上	一輪圏線内	甕	6世紀後半		
207				放射状文	6本	一輪圏線内	甕	6世紀後半		
208				放射状文	5本	一輪圏線内	甕	6世紀後半		
209		放射状文	3本	一輪圏線内	甕	6世紀後半				
210		放射状文	3本	一輪圏線内	甕	6世紀後半				
211		放射状文	4本	一輪圏線内	甕	6世紀後半				
212	第3調査区 SD33	放射状文	4か5本	一輪圏線内	甕	6世紀後半				
213		放射状文	4か5本	一輪圏線内	甕	6世紀後半				
214		放射状文	3本?	一輪圏線内	甕	6世紀後半				
215		放射状文	5本	一輪圏線内	甕	6世紀後半				
216	第3調査区 SA02	星形文	6本	一輪圏線内	甕	9~10世紀				
217		星形文	5か6本	一輪圏線内	甕	9~10世紀				
218		放射状文	4本	一輪圏線内	甕	9~10世紀				
219		放射状文	4本?	一輪圏線内	甕	9~10世紀				
220		放射状文	4本	一輪圏線内	甕	9~10世紀				
221		放射状文	4本	一輪圏線内	甕	9~10世紀				
222		放射状文	8本?	一輪圏線内	甕	9~10世紀				
223		放射状文	5本?	一輪圏線内	壺甕	記載なし				
224		放射状文	5本?	一輪圏線内	壺甕	記載なし				
225		太陽形文	8本	一輪圏線内	甕	記載なし				
226	岡山県	岡山市中区原尾島字中須賀	百期川原尾高遺跡 中須賀調査区 包含層	放射状文	4本	一輪圏線内	甕	5世紀末~7世紀前半		岡山県1984
227				放射状文	4本	一輪圏線内	甕	5世紀末~7世紀前半		
228				放射状文?	—	—	甕	5世紀末~7世紀前半	詳細不明	
229				放射状文?	—	—	甕	5世紀末~7世紀前半	詳細不明	
230				星形文	5本	一輪圏線内	甕	5世紀末~7世紀前半		
231				放射状文	4本	一輪圏線内	甕	5世紀末~7世紀前半		
232				放射状文	4本	二輪圏線内	甕	5世紀末~7世紀前半		
233				放射状文	4本	一輪圏線内	甕	5世紀末~7世紀前半		
234				星形文	5本?	一輪圏線内	甕	5世紀末~7世紀前半		
235				放射状文	4本	一輪圏線内	甕	5世紀末~7世紀前半		
236				星形文	4か5本	一輪圏線内?	甕	5世紀末~7世紀前半		
237	岡山県	岡山市原尾島字九田	九田調査区 溝-73	星形文	5本	一輪圏線内	積版	6世紀前半		

須恵器車輪文当て具文様に関する覚書－西日本を中心に－

番号	府県	所在地	遺跡名	文様の種類	本数	圏線	器種	年代	備考	参考文献	
238	岡山県	瀬戸内市邑久町山田庄字月ノ木	熊山田遺跡	放射状文	8本	一輪圏線内	甕か横瓶	6世紀		邑久町2004	
239			津山市二宮	大開古墳群 3号墳	太陽形文	10本?	一輪圏線内	甕	6世紀前半		津山市1994
240		太陽形文			10本?	一輪圏線内	甕	6世紀前半			
241		赤磐市河本字大片山	岩田古墳群 14号墳	放射状文	4本	一輪圏線内	壺	6世紀中頃～7世紀初		山陽町1976	
242		赤磐市河本字石江	9号墳	星形文	5本	一輪圏線内	甕	6世紀末～7世紀初			
243		岡山市高松原古才	高松原古才遺跡	星形文	5本	一輪圏線内	甕	6世紀後半		岡山市1999a	
244		瀬戸内市長船町西須恵・五郎ヶ市	五郎ヶ市池窯跡	放射状文	?	一輪圏線内	甕	6世紀後半～7世紀初		つぶれている	長船町史1998
245				星形文	5本?	一輪圏線内	甕	6世紀後半～7世紀初			
246				星形文	5本?	一輪圏線内	甕	6世紀後半～7世紀初			
247				星形文	5本	一輪圏線内	甕	6世紀後半～7世紀初			
248		瀬戸内市長船町西須恵・甚根	佐府池上池2号窯跡	太陽形文	5本	一輪圏線内	甕	6世紀後半～7世紀初			長船町史1998
249				太陽形文	6本	一輪圏線内	甕	6世紀後半～7世紀初			
250				太陽形文	7本	一輪圏線内	甕	6世紀後半～7世紀初			
251				放射状文	4本	一輪圏線内	甕	6世紀後半～7世紀初			
252				放射状文	4本	一輪圏線内	甕	6世紀後半～7世紀初			
253		岡山市中区赤田	赤田東遺跡 古代包含層	放射状文	4本	一輪圏線内	甕壺	6世紀後半～7世紀初	詳細不明		岡山市2005
254				放射状文	?	?	甕壺	6世紀後半～7世紀初			
255				放射状文	6本?	二輪圏線内	甕壺	6世紀後半～7世紀初			
256				放射状文	7本	二輪圏線内	甕壺	6世紀後半～7世紀初			
257			近世水田層	放射状文	?	二輪圏線内?	甕	不明			
258		瀬戸内市長船町西須恵・西山・札崎	西山・札崎古墳群 3号墳	星形文	6本?	一輪または三輪圏線内	壺甕	6世紀後半～7世紀			長船町史1998
259				星形文	6本?	一輪圏線内	壺甕	6世紀後半～7世紀			
260		岡山市瀬崎町大字彦崎字左古谷	左古谷遺跡 竪穴住居1	放射状文	4本	一輪圏線内	甕	6世紀後半～7世紀前半			瀬崎町2001
261				B地点包含層	太陽形文	8本	一輪圏線内	甕	6世紀後半～7世紀前半		
262				放射状文	4本	一輪圏線内	甕	6世紀後半～7世紀前半			
263	御津町新庄字尾上	新庄尾上遺跡 T-24	放射状文	4本	一輪圏線内	甕	6世紀後半～7世紀前半			岡山県1986	
264			T-6	星形文	5本	一輪圏線内	甕	6世紀後半～7世紀前半			
265			T-19	放射状文	4本?	一輪圏線内?	甕	6世紀後半～7世紀前半			
266	瀬戸内市邑久町本庄字六池	本庄六池窯跡	星形文	4本か5本	一輪圏線内	甕	6世紀後半～7世紀前半			邑久町史2006	
267	瀬戸内市長船町西須恵・青木	青木1号窯跡	星形文?	?	一輪圏線内	甕	6世紀末			長船町史1998	
268			星形文?	5本?	一輪圏線内	甕	6世紀末				
269	井原市七日市町東大谷	東大谷1号墳	星形文?	—	—	甕	6世紀末～7世紀初			井原市2003	
270	瀬戸内市長船町土師	大谷口遺跡 調査区4包含層	放射状文	5本?	一輪圏線内	甕	6世紀末～7世紀初			瀬戸内市2009	
271			放射状文	4本	一輪圏線内	甕	6世紀末～7世紀初				
272	瀬戸内市長船町西須恵・亥子田	亥子田谷窯跡	放射状文	4本	一輪圏線内	甕	6世紀末～7世紀前半			長船町史1998	
273			放射状文	5本?	二輪から三輪まで放射状線	甕	6世紀末～7世紀前半				
274			放射状文	4本	一輪圏線内	甕	6世紀末～7世紀前半				
275	浅口市金光町上竹	上竹西の坊遺跡 灰原2	放射状文	4本	一輪圏線内	甕	6世紀末～7世紀前半			岡山県1988a	
276	瀬戸内市邑久町尻海字サザラン	新山2号窯跡	放射状文	5本?	一輪圏線内	甕	(6世紀末～)7世紀前半			邑久町史2006	
277	瀬戸内市邑久町尻海字サザラン	天塚窯跡	拓本なし	—	—	甕	6世紀末～8世紀前半			邑久町史2006	
278	瀬戸内市邑久町尻海字切明・牛窓町長浜字寒風	切明窯跡	放射状文	?	一輪圏線内?	甕	6世紀末～8世紀前半			邑久町史2006	
279	瀬戸内市長船町西須恵・西ノ奥	花尻南窯跡群 西須恵2105	放射状文	4本	一輪圏線内	甕	6世紀末～8世紀			長船町史1998	
280			放射状文	4本	一輪圏線内	甕	6世紀末～8世紀				
281			放射状文	4本	一輪圏線内	壺甕	6世紀末～8世紀				

番号	府県	所在地	遺跡名	文様の種類	本数	圏線	器種	年代	備考	参考文献
282	岡山県		西須恵2097	星形文	5本	一輪圏線内	甍	7～8世紀		
283				星形文	7本	一輪圏線内	甍	7～8世紀		
284				放射状文?	4本?	一輪圏線内	甍	7～8世紀		
285				放射状文	4本	一輪圏線内	甍	7～8世紀		
286				放射状文	6本	一輪圏線内	甍	7～8世紀		
287				英田郡美作町上相	大年古墳群 1号墳	星形文	5本	一輪圏線内		
288	小田郡矢掛町中	中池ノ内遺跡 包含層	放射状文	4本	一輪圏線内	甍	7世紀	岡山県1996		
289	岡山市北区高塚	高塚遺跡 包含層	放射状文	4本	一輪圏線内	甍	7世紀	岡山県2000		
290	邑久郡牛窓町長浜		寒風笹場池北遺跡 溝状遺構	星形文	6本	一輪圏線内	甍	7世紀	290と291:同一個体	岡山県1982
291				星形文	6本	一輪圏線内	甍	7世紀		
292	岡山市北区加茂		加茂政所遺跡	太陽形文	5本以上	一輪圏線内	甍	7世紀		岡山県1999a
293				太陽形文	8本以上	一輪圏線内	甍	7世紀		
294	倉敷市玉島道口		道口窯跡	放射状文	6本?	二輪から三輪まで放射状線	甍	7世紀初		武田1987
295				放射状文	5本	一輪圏線内	甍	7世紀初		
296				星形文	4本?	一輪圏線内	甍	7世紀初		
297				放射状文	4本	一輪圏線内	甍	7世紀初		
298	瀬戸内市長船町長浜字寒風		寒風古窯跡群 1-III号窯跡T18・20焼成部床面	放射状文	4本?	一輪圏線内	甍	7世紀前半	303と304:同一甍胴部破片?	瀬戸内市2009
299				放射状文	4本	一輪圏線内	甍	7世紀前半		
300				星形文	4本	一輪圏線内	甍	7世紀前半		
301				放射状文	4本	一輪圏線内	甍	7世紀中頃～8世紀初		
302				星形文	4本?	一輪圏線内	甍	7世紀中頃～8世紀初		
303				放射状文	4本	一輪圏線内	甍	7世紀中頃～8世紀初		
304				放射状文	4本	一輪圏線内	甍	7世紀中頃～8世紀初		
305				星形文	6本?	一輪圏線内	甍	7世紀中頃～8世紀初		
306	放射状文	4本	一輪圏線内	甍	7世紀後半～8世紀初					
307	岡山市北区津寺字前池内	前池内遺跡 3号墳	放射状文	8本	一輪圏線内	横版	7世紀前半		岡山県1994	
308	津山市瓜生原	大畑遺跡 住居跡22	放射状文	3本?	一輪圏線内	甍	7世紀前半		津山市1993	
309	津山市瓜生原	小原遺跡 土墳墓3	放射状文	4本	一輪圏線内	甍	7世紀前半		津山市1991	
310	瀬戸内市長船町西須恵・亀ヶ原	亀ヶ原1号窯跡	星形文	5本?	一輪圏線内?	甍	7世紀前半		長船町史1998	
311	瀬戸内市長船町土師・大谷	桂山林道峠窯跡	放射状文	4本?	一輪圏線内	甍	7世紀前半		長船町史1998	
312	瀬戸内市長船町尻海字構谷		広高窯跡	放射状文	4本	一輪圏線内	甍	7世紀前半	中央に円形隆起	長船町史1998
313				放射状文	4本	一輪圏線内	甍	7世紀前半		
314				放射状文	5本	一輪圏線内	甍	7世紀前半		
315				放射状文	4本	一輪圏線内	甍	7世紀前半		
316				太陽形文	8本	一輪圏線内	甍	7世紀前半		
317	瀬戸内市長船町尻海字サザラン	さざらし中池窯跡	放射状文か星形文	5本?	一輪圏線内	甍	7世紀前半		邑久町史2006	
318	瀬戸内市長船町本庄字佐井田口	佐井田谷窯跡(サイダ口窯跡)	星形文	5本	一輪圏線内	甍	7世紀前半	つぶれている	邑久町史2006	
319	岡山市中区藤原光町	原尾島遺跡 溝19	放射状文	7か8本	一輪圏線内	甍	7世紀前半		岡山県1999b	
320	浅口市鶴方町地頭上	塚地古墳	星形文	6か7本	一輪圏線内	甍	7世紀前半～中頃		岡山県1999c	
321	津山市瓜生原	柳谷窯跡	星形文	4か5本	一輪圏線内	甍	7世紀前半～中頃		津山市1994	
322	瀬戸内市長船町尻海字構谷	構谷窯跡	放射状文	2本?	一輪圏線内	甍	7世紀前半, 7世紀末～8世紀前半		邑久町史2006	
323	岡山市北区中撫川	中撫川遺跡 溝25	放射状文	4本	一輪圏線内	甍	7～8世紀		岡山県2006	
324	瀬戸内市長船町長浜大倉		平田窯跡	放射状文?	5本?	一輪圏線内	甍	7～8世紀前半		牛窓町史1997
325				放射状文	4本	一輪圏線内	甍	7～8世紀前半		
326	総社市三須		三須畠田遺跡 溝12・13	放射状文	6本	一輪圏線内	大甍	7世紀前半		岡山県2001
327				放射状文	4本	一輪圏線内	甍	8世紀		
328	津山市大田	大田茶屋古墳	放射状文	?	一輪圏線内	甍	7世紀中頃		岡山県1998b	

番号	府県	所在地	遺跡名	文様の種類	本数	圏線	器種	年代	備考	参考文献	
329	岡山県	瀬戸内市牛窓町長浜	土橋窯跡	太陽形文	?	一輪圏線内	横瓶か甕	7世紀中頃		岡山県1983	
330		瀬戸内市長船町西須恵・寺村	須恵窯寺	星形文	5本?	一輪圏線内	壺甕	7世紀中頃～12世紀		長船町史1998	
331		瀬戸内市邑久町尻海字サザラン	さざらし奥池窯跡	放射状文	3本?	一輪圏線内	甕	7世紀後半～9世紀		邑久町史2006	
332				1号窯跡表採	放射状文	4本?	一輪圏線内	壺甕	7世紀後半～9世紀		岡山理科大学資料
333		瀬戸内市牛窓町長浜字寒風	寒風古墳 周溝	放射状文	4本	一輪圏線内	甕	7世紀末	334と335:同一個体	瀬戸内市2009	
334				放射状文	4本	一輪圏線内	甕	7世紀末			
335				放射状文	4本	一輪圏線内	甕	7世紀末			
336				星形文	4本	一輪圏線内	甕	7世紀末			
337		瀬戸内市邑久町庄田字工田	庄田工田窯跡	放射状文	5か6本	一輪圏線内	甕	8世紀前半	二輪圏線から放射状線	岡山理科大学資料	
338				放射状文	4本	一輪圏線内	甕	8世紀前半			
339				星形文	5本	一輪圏線内	甕	8世紀前半			
340				放射状文	6本?	一輪圏線内	甕	8世紀前半			
341	花卉文			15本	一輪圏線内	甕	8世紀前半				
342	第1次調査第1トレンチ表土層			放射状文	放射状文	6本	一輪圏線内	壺甕			8世紀前半
343					放射状文	4本	一輪圏線内	壺甕			8世紀前半
344					花卉文	複数	一輪か二輪圏線内	壺甕			8世紀前半
345					花卉文	14本	一輪圏線内?	壺甕			8世紀前半
346					放射状文	4本	二輪圏線内	壺甕			8世紀前半
347					花卉文	複数	一輪圏線内	壺甕			8世紀前半
348			花卉文		複数	一輪か二輪圏線内	壺甕	8世紀前半			
349			放射状文		6本?	一輪圏線内	壺甕	8世紀前半			
350	第1次調査第1トレンチB地区表土層		花卉文	16本?	一輪圏線内	壺甕	8世紀前半				
351	第1次調査第1トレンチC地区表土層		花卉文	15本?	一輪圏線内	壺甕	8世紀前半				
352	第1次調査第1トレンチA層		放射状文	6本か8本	一輪圏線内	壺甕	8世紀前半				
353			放射状文	1か2本	一輪圏線内	壺甕	8世紀前半				
354	第1次調査第1トレンチ2層		花卉文	放射状文	複数	一輪圏線内	壺甕	8世紀前半			
355				放射状文	10本?	一輪圏線内?	壺甕	8世紀前半			
356				放射状文	6本?	一輪圏線内	壺甕	8世紀前半			
357				放射状文	8本	一輪圏線内	壺甕	8世紀前半			
358				放射状文	?本	一輪圏線内	壺甕	8世紀前半			
359				放射状文	複数	一輪圏線内	壺甕	8世紀前半			
360				第1次調査第1トレンチC地区2層	放射状文	10本?	一輪圏線内	壺甕	8世紀前半		
361	第1次調査第1トレンチ2層(黄褐色)		放射状文	14本?	一輪圏線内	壺甕	8世紀前半				
362			放射状文	2本	一輪か二輪圏線内	壺甕	8世紀前半				
363	第1次調査第2トレンチ表土層		放射状文	複数	一輪圏線内	壺甕	8世紀前半				
364	第1次調査第2トレンチB地区2層		放射状文	4本	一輪圏線内	壺甕	8世紀前半				
365	第1次調査第3トレンチB地区2層		放射状文	複数	一輪圏線内?	壺甕	8世紀前半				
366	第1次調査第4トレンチ3層		放射状文	13本	一輪圏線内	壺甕	8世紀前半				
367	第1次調査第4トレンチ3・4層土器群2		放射状文	4本	一輪圏線内	壺甕	8世紀前半				
368	第1次調査第4トレンチ西表土層		放射状文	4本	一輪圏線内	壺甕	8世紀前半				
369	第1次調査第4トレンチ西2層		放射状文	6本?	一輪圏線内	壺甕	8世紀前半				
370			放射状文	4本	一輪圏線内	壺甕	8世紀前半				
371	第1次調査第4トレンチ3層		放射状文	4本	一輪圏線内	壺甕	8世紀前半				

番号	府県	所在地	遺跡名	文様の種類	本数	圏線	器種	年代	備考	参考文献	
372	岡山県			放射状文	4本	一輪圏線内	壺甕	8世紀前半			
373				第1次調査第1トレンチ灰原	花卉文	複数	一輪圏線内?	壺甕			8世紀前半
374				第1次調査第1トレンチA地区南表探	放射状文	4本	一輪圏線内	壺甕			8世紀前半
375					放射状文	4本	一輪圏線内	壺甕			8世紀前半
376				第1次調査第1トレンチB地区表探	放射状文	8本	圏線なし	壺甕			8世紀前半
377				第1次調査表探	放射状文	4本	一輪圏線内	壺甕			8世紀前半
378					花卉文	複数	一輪圏線内?	壺甕			8世紀前半
379					花卉文	?本	一輪圏線内?	壺甕			8世紀前半
380					放射状文	4本	一輪圏線内	壺甕			8世紀前半
381					花卉文	10本?	一輪圏線内	壺甕			8世紀前半
382					放射状文	4本?	一輪圏線内	壺甕			8世紀前半
383					放射状文	4本	一輪圏線内	壺甕			8世紀前半
384					放射状文	6本?	一輪圏線内	壺甕			8世紀前半
385					花卉文	15本	一輪圏線内	壺甕			8世紀前半
386					放射状文	5本	一輪圏線内	壺甕			8世紀前半
387					花卉文	10本?	一輪圏線内	壺甕			8世紀前半
388					花卉文か菌車文	7本	一輪圏線内	壺甕			8世紀前半
389					放射状文	6本?	一輪圏線内	壺甕			8世紀前半
390					放射状文	4本?	一輪圏線内	壺甕			8世紀前半
391					放射状文	12本	一輪圏線内	壺甕			8世紀前半
392					放射状文	4本	一輪圏線内	壺甕			8世紀前半
393		花卉文	12本?	一輪圏線内	壺甕	8世紀前半					
394		花卉文	複数	一輪圏線内	壺甕	8世紀前半					
395		放射状文	4本	二輪圏線内	壺甕	8世紀前半					
396		花卉文	4本以上	一輪圏線内	壺甕	8世紀前半					
397		放射状文	4本	一輪圏線内	壺甕	8世紀前半					
398		花卉文	14本	圏線なし	壺甕	8世紀前半					
399		放射状文	4本	二輪圏線内	壺甕	8世紀前半					
400		花卉文	複数	一輪圏線内?	壺甕	8世紀前半					
401		花卉文	複数	一輪圏線内	壺甕	8世紀前半					
402	津山市山北・総社・小原	美作国府跡 掘立柱建物11	放射状文	8本	一輪圏線内	甕	8世紀		岡山県2011		
403	岡山市中区米田	百間川米田遺跡	放射状文	6本	一輪圏線内	甕か横瓶	8世紀～9世紀初		岡山県2002		
404			放射状文	8本?	一輪圏線内	甕か横瓶	8世紀～9世紀初				
405			放射状文	6本	一輪圏線内	甕か横瓶	8世紀～9世紀初				
406			放射状文	1本	一輪圏線内	甕か横瓶	8世紀～9世紀初				
407			放射状文	3本	一輪圏線内	甕か横瓶	8世紀～9世紀初				
408			放射状文	16本	一輪圏線内	甕か横瓶	8世紀～9世紀初				
409			放射状文	14本	一輪圏線内	甕か横瓶	8世紀～9世紀初				
410	瀬戸内市牛窓町長浜小市村	古市村窯跡(だんがめ山窯跡)	放射状文	4本	一輪圏線内	甕	8世紀前半		牛窓町史1997		
411	備前市佐山	佐山新池1号窯跡	放射状文	4本	一輪圏線内	壺甕	8世紀後半	411～413:同文?	亀田ほか2014		
412			放射状文	4本	一輪圏線内	壺甕	8世紀後半				
413			放射状文	4本	一輪圏線内	壺甕	8世紀後半				
414			放射状文	4本	一輪圏線内	壺甕	8世紀後半				
415			放射状文	4本	一輪圏線内	壺甕	8世紀後半				
416			放射状文	4本	一輪圏線内	壺甕	8世紀後半				
417			放射状文	4本	一輪圏線内	壺甕	8世紀後半				
418			放射状文	4本	一輪圏線内	壺甕	8世紀後半				
419			放射状文	4本	二輪圏線内	壺甕	8世紀後半				
420			放射状文	4本	二輪圏線内	壺甕	8世紀後半				

須恵器車輪文当て具文様に関する覚書－西日本を中心に－

番号	府県	所在地	遺跡名	文様の種類	本数	圏線	器種	年代	備考	参考文献		
421	岡山県			放射状文	4本	二輪圏線内	壺甕	8世紀後半				
422				放射状文	4本	二輪圏線内	壺甕	8世紀後半				
423				星形文	5本	一輪圏線内	壺甕	8世紀後半				
424				放射状文	4本	一輪圏線内	壺甕	8世紀後半				
425				放射状文	8本	一輪圏線内	壺甕	8世紀後半				
426				放射状文	6本	一輪圏線内	壺甕	8世紀後半				
427				放射状文	6本	一輪圏線内	壺甕	8世紀後半				
428				放射状文	8本	一輪か二輪圏線内	壺甕	8世紀後半				
429				放射状文	4本	二輪圏線内	壺甕	8世紀後半				
430					第2次調査第3トレンチ西炭混じり層	放射状文	4本	一輪か二輪圏線内	壺甕		8世紀後半	
431						放射状文	3か4本	一輪圏線内	壺甕		8世紀後半	
432						放射状文	4本	一輪圏線内	壺甕		8世紀後半	
433						放射状文	4本	一輪圏線内	壺甕		8世紀後半	
434						放射状文	4本	一輪圏線内	壺甕		8世紀後半	
435						放射状文	4本	一輪圏線内	壺甕		8世紀後半	
436						放射状文	4本	一輪圏線内	壺甕		8世紀後半	
437						放射状文	4本	一輪圏線内	壺甕		8世紀後半	
438						放射状文?	5本?	一輪圏線内	壺甕		8世紀後半	
439						放射状文	3か4本	一輪圏線内	壺甕		8世紀後半	
440					第2次調査第3トレンチ西4層灰原	放射状文	3か4本	一輪圏線内?	壺甕		8世紀後半	
441						放射状文	4本	二輪圏線内?	壺甕		8世紀後半	
442					第3次調査第3トレンチ東4層	放射状文	3か4本	一輪圏線内	壺甕		8世紀後半	
443						放射状文	4本	二輪圏線内	壺甕		8世紀後半	2種類あり。放射状文:7本(二輪圏線内)
444						放射状文	4本	二輪圏線内	壺甕		8世紀後半	
445					第3次調査第3トレンチ東(西)炭混じり灰層	放射状文	4本	一輪圏線内	壺甕		8世紀後半	
446					第3次調査第3トレンチ焚口6層	放射状文	4本?	一輪圏線内	壺甕		8世紀後半	
447					第3次調査第3トレンチ東(中)6層	放射状文	4本	一輪圏線内	壺甕		8世紀後半	
448						放射状文	4本	一輪圏線内	壺甕		8世紀後半	
449						放射状文	4本	一輪圏線内	壺甕		8世紀後半	
450			放射状文	4本	一輪圏線内	壺甕	8世紀後半					
451			放射状文	4本?	一輪圏線内	壺甕	8世紀後半					
452			放射状文	4本?	一輪圏線内	壺甕	8世紀後半					
453			放射状文	4本?	一輪圏線内	壺甕	8世紀後半					
454			放射状文	4本?	一輪圏線内	壺甕	8世紀後半					
455			放射状文	4本	一輪圏線内	壺甕	8世紀後半					
456		第3次調査第3トレンチ東(西)6層	放射状文	4本	二輪圏線内	壺甕	8世紀後半					
457			放射状文	4本?	一輪圏線内	壺甕	8世紀後半					
458		第3次調査第3トレンチ東(中)7層	放射状文	4本	一輪圏線内	壺甕	8世紀後半	中央に円形隆起がつぶれている				
459			放射状文	4本?	一輪圏線内	壺甕	8世紀後半					
460			放射状文?	?本	一輪圏線内	壺甕	8世紀後半					
461		第1トレンチ中央部表土	放射状文	7本	一輪圏線内	壺甕	8世紀後半					
462		第2トレンチ拡張表土	放射状文	4本?	二輪圏線内	壺甕	8世紀後半					
463		表採	放射状文	4本	一輪圏線内	壺甕	8世紀後半					
464	備前市佐山	佐山東山窯跡	放射状文	4本	一輪圏線内	壺甕	8世紀中頃～後半		亀田ほか2014			
465		第5次調査第5トレンチ西(南)3層	放射状文	4本	一輪圏線内	壺甕	8世紀中頃～後半					
466		1層	放射状文	4本	一輪圏線内	壺甕	8世紀中頃～後半					
467			放射状文	6本	一輪圏線内	壺甕	8世紀中頃～後半					
468	瀬戸内市長船町西須恵	北谷窯跡	放射状文	4本?	一輪圏線内	甕壺	記載なし	長船町史1998				
469			放射状文	4本	一輪圏線内	甕壺	記載なし					
470	瀬戸内市長船町西須恵	蓮池下池窯跡	星形文	5本	一輪圏線内	甕壺	記載なし	長船町史1998				

番号	府県	所在地	遺跡名	文様の種類	本数	圏線	器種	年代	備考	参考文献		
471	広島県	東広島市高屋町小谷	東山窯跡 灰原	星形文	5本	一輪圏線内	甕	8世紀前半		舟山ほか1996		
472				放射状文	4本	一輪圏線内?	甕	8世紀前半				
473		東広島市高屋うめの辺	高屋うめの辺1号遺跡 SB5	放射状文	4本	一輪圏線内	大甕	8世紀末～9世紀		東広島市2012		
474	山口県	萩市見島字片尻	見島ジーンボ古墳群 第124号墳 石室内	放射状文	複数	一輪圏線内?	壺	7世紀後半		山口大学2016		
475				第152号墳 石室内攪乱層	放射状文	6本	一輪圏線内	甕	8世紀前半～9世紀		山口大学2013	
476				第141号墳	放射状文	6と8本	一輪圏線と二輪圏線からのびる	甕	記載なし		山口大学2017	
477	香川県	さぬき市末	志度末1号窯跡	放射状文	6本?	一輪圏線内	甕	6世紀後半～8世紀前半		松本・岩橋1985		
478				放射状文	4本	一輪圏線内	甕	6世紀後半～8世紀前半				
479				放射状文	5本	一輪圏線内	甕	6世紀後半～8世紀前半				
480				放射状文	5本	一輪圏線内	甕	6世紀後半～8世紀前半				
481				放射状文	4本?	一輪圏線内	甕	6世紀後半～8世紀前半				
482			末古窯跡	星形文	5本	一輪圏線内	甕	7世紀～8世紀		六車ほか1969		
483				星形文	5本	一輪圏線内	甕	7世紀～8世紀				
484				放射状文	4本?	一輪圏線内	甕	7世紀～8世紀				
485				放射状文	4本?	一輪圏線内	甕	7世紀～8世紀				
486			高松市川島本町	川島本町山田遺跡 SK02	放射状文か太陽形文	8本?	一輪圏線内?	甕	9世紀～12世紀		香川県2007	
487	愛媛県	松山市文京町	文京遺跡 25次調査 SR-301-3層	星形文?	4か5本	一輪圏線内	甕	記載なし		愛媛大学2009		
488				放射状文	6本	一輪圏線内	甕	記載なし				
489	徳島県	板野郡上板町泉谷・引野	柿谷遺跡 SK1002	放射状文	6本	一輪圏線内	甕	6世紀末～7世紀初		徳島県1994		
490			SD1002・3	太陽形文	20本	一輪圏線内	甕	6世紀末～7世紀後半				
491		阿南市長生町宮ノ本	宮ノ本遺跡 I地区 SB1001	拓本なし	—	—	甕	7世紀前半		徳島県2008		
492	福岡県	福岡市西区野方	野方久保遺跡 6層	放射状文	4本	一輪圏線内	甕	6世紀		福岡市1992		
493				大野城市上大利	牛頭野添遺跡 第7次調査 2号窯跡灰原4区2層	放射状文	4本	一輪圏線内	横瓶	6世紀中頃～6世紀末		大野城市2006
494					2号窯跡灰原1区重機	放射状文	4本	一輪圏線内	横瓶	6世紀中頃～6世紀末		
495		北九州市小倉南区朽網字宇土	天観寺山第Ⅱ区第1号窯跡 焚口上層	星形文	4か5本	一輪圏線内	甕	6世紀中頃		北九州市埋文調査会1977		
496				焚口床面	星形文	6本	一輪圏線内	甕	6世紀中頃			
497				放射状文	6本?	一輪圏線内	甕	6世紀中頃				
498				前庭部凹穴中層	放射状文	6本	一輪圏線内	甕	6世紀中頃			
499				前庭部凹穴下層	放射状文	?	一輪圏線内	甕	6世紀中頃			
500				排水溝	放射状文	?	一輪圏線内	大甕	6世紀中頃			
501				灰原第1層	放射状文	4本	二輪圏線内	横瓶	6世紀中頃			
502					放射状文	6本	一輪圏線内	甕	6世紀中頃			
503				灰原第2層	放射状文	4本	二輪圏線内	甕	6世紀中頃			
504					放射状文	?	二輪圏線内?	甕	6世紀中頃			
505				灰原第3層	放射状文	6本?	二輪圏線内?	甕	6世紀中頃			
506				灰原第4層	放射状文	8本	一輪圏線内	甕	6世紀中頃			
507				第2号窯跡 煙道部	放射状文	?	二輪圏線内?	大甕	6世紀中頃			
508	灰原	放射状文	6本	一輪圏線内	甕	6世紀中頃						
509	北九州市小倉南区朽網字小迫	天観寺山第Ⅲ区第1号窯跡	太陽形文	8本	二輪圏線内?	甕	6世紀後半					
510	北九州市小倉南区大字朽網字宇土	天観寺山第Ⅰ区第4号窯跡	星形文	5か6本	一輪圏線内	小形甕	6世紀末～7世紀中頃					
511	宗像市沖ノ島	沖ノ島 5号遺跡	太陽形文	12本	一輪圏線内	大甕	6世紀中頃		第3次学術調査隊1979			
512			20号遺跡	放射状文	4本	三輪圏線内	大甕	7世紀後半				
513			1号遺跡	歯車文	4本	圏線の間	甕	8世紀前半～9世紀				
514	北九州市小倉南区長野	長野A遺跡 第Ⅱ区1層	放射状文	4本?	一輪圏線内	甕	6世紀中頃～6世紀末	天観寺山窯産	北九州市1987a			
515			第Ⅱ区3上層	放射状文	8本	二輪圏線内	甕	6世紀中頃～6世紀末		天観寺山窯産		
516				放射状文	3か4本	三輪圏線内	甕	6世紀中頃～6世紀末		天観寺山窯産		

番号	府県	所在地	遺跡名	文様の種類	本数	圏線	器種	年代	備考	参考文献	
517	福岡県			放射状文	4本?	一輪圏線内?	甕	6世紀中頃～6世紀末	天観寺山窯産		
518				第V区12号土壙	放射状文	2～3本	二輪圏線以上?	甕	6世紀中頃～6世紀末		
519				第V区S層水田耕作土	放射状文	4本	一輪圏線内	甕	6世紀中頃～6世紀末		
520				第Ⅲ区14号住居跡	放射状文	7本	二輪圏線内	甕	6世紀後半～6世紀末		北九州市1987b
521				第Ⅲ区8号住居跡	放射状文	7本?	二輪圏線内?	甕	7世紀前半		
522					放射状文	7本	三輪圏線内?	甕	7世紀前半		
523					第V区6層	太陽形文	8本	一輪圏線内	大甕	8世紀末～9世紀	
524	北九州市小倉南区朽網		狸山A遺跡2号住居	渦巻き状文	—	—	壺甕	6世紀後半		北九州市1981	
525				1号土壙	太陽形文	6本	一輪圏線内	壺甕	6世紀後半		
526				1号住居	太陽形文	6本	一輪圏線内	壺甕	6世紀後半		
527					太陽形文	5本	一輪圏線内	壺甕	6世紀後半		
528				3号住居	星形文	5本	一輪圏線内	壺甕	6世紀後半		
529				1号住居	放射状文	7本	二輪圏線内	壺甕	6世紀後半		
530				2号住居	放射状文	7本	二輪圏線内	壺甕	6世紀後半		
531				表採	放射状文	6本?	二輪圏線内	壺甕	6世紀後半		
532				2号住居	放射状文	6本	四輪圏線内	壺甕	6世紀後半		「水」字状
533				表採	歯車文	4本	一輪と二輪ある いは二輪と三輪 の間	壺甕	6世紀後半		圏線内で放射状線の数 が異なる
534	2号住居	歯車文	5本?	一輪と二輪ある いは二輪と三輪 の間	壺甕	6世紀後半					
535		歯車文	6本?	一輪と二輪ある いは二輪と三輪 の間	壺甕	6世紀後半					
536	北九州市小倉南区長野		長野E遺跡 I区谷地V層	放射状文	4か5本	二輪圏線内	甕	6世紀後半～6世紀末		北九州市1985	
537				放射状文	4本?	三輪圏線内	甕	6世紀後半～6世紀末			
538	遠賀郡遠賀町大字鬼津		鬼津横穴墓群	花卉文	11本	二輪圏線内	甕	6世紀後半～7世紀後半		遠賀町2013	
539	みやま市瀬高町大字草字栗ノ内字大道端		大道端遺跡	放射状文	8本	一輪圏線内	甕	6世紀末～7世紀初	「米」字状	福岡県1977	
540				放射状文	8本?	一輪圏線内	甕	6世紀末～7世紀初	「米」字状		
541				放射状文	4本	一輪圏線内	甕	6世紀末～7世紀初			
542				放射状文	4本?	一輪圏線内	甕	6世紀末～7世紀初			
543				放射状文	4本	一輪圏線内	甕	6世紀末～7世紀初			
544				放射状文	4本	二輪圏線内	甕	6世紀末～7世紀初			
545				放射状文	4本	一輪圏線内	甕	6世紀末～7世紀初			
546				放射状文	4本?	一輪圏線内	甕	6世紀末～7世紀初			
547	放射状文	4本	一輪圏線内	甕	6世紀末～7世紀初						
548	京都府みやこ町花熊字木山平		木山平遺跡 4号墳	放射状文	4～5本	一輪圏線内か二輪圏線内	大甕	7世紀初～7世紀後半		犀川町1988	
549	小郡市井上		井上薬師堂東遺跡 第66号住居跡	蜘蛛の巣状文	6本?	複数の圏線	壺	7世紀後半		福岡県1988	
550				柱穴群	放射状文	複数	—	壺	7～8世紀	550～553:同一個体?	
551				放射状文	複数	—	壺	7～8世紀			
552				放射状文	複数	—	壺	7～8世紀			
553	放射状文	複数	—	壺	7～8世紀						
554	福岡市西区金武		乙石遺跡 SB151	放射状文	4本	一輪圏線内	甕	7世紀後半～8世紀初		福岡市2012	
555	久留米市合川町字葉山		葉山遺跡	放射状文	4か8本	一輪圏線内	甕	8世紀初～8世紀末		久留米市1976	
556	太宰府市観世音寺大楠		大宰府史跡	放射状文	4本	一輪圏線内	甕	8世紀初～8世紀末			
557	太宰府市観世音寺学業		第74次調査 SD205A	放射状文	14本	一輪圏線内	甕	10世紀～11世紀		九州歴史資料館1982	
558	北九州市小倉南区北方		北方遺跡 3号竪穴住居跡	放射状文	2～3本	二輪圏線内	甕	8世紀前半～8世紀中頃		北九州市1986	
559	甘木市大字牛鶴字塔ノ上		塔ノ上遺跡 溝1	太陽形文	8本?	二輪圏線内	甕	8世紀中頃～後半		福岡県1987	
560				太陽形文	?	一輪圏線内?	甕	8世紀中頃～後半			
561				太陽形文	8本?	一輪圏線内?	甕	8世紀中頃～後半			
562				太陽形文	?	二輪圏線内?	甕	8世紀中頃～後半			
563				放射状文	4本?	一輪圏線内	甕	8世紀中頃～後半			
564				放射状文	4本?	一輪圏線内?	甕	8世紀中頃～後半			
565				P369	太陽形文	9本以上	一輪圏線内?	甕	8世紀中頃～後半		
566				4号掘立柱建物P2	太陽形文	?	一輪圏線内?	甕	8世紀中頃～後半		

番号	府県	所在地	遺跡名	文様の種類	本数	圏線	器種	年代	備考	参考文献	
567	福岡県	福岡市東区海の中道(塩屋)	海の中道遺跡 第3次調査	放射状文	4本	一輪圏線内	壺	8世紀後半～10世紀		福岡市1982	
568			大牟田市勝立	勝立窯跡	放射状文	4本	一輪圏線内	壺甕	9世紀		横山2003
569			筑紫野市大字茶	茶遺跡骨蔵器	放射状文	6本	一輪圏線内	甕	9世紀初		筑紫野市1984
570			糸島郡前原町大字波多江字木下	波多江遺跡 1号竪穴住居跡	花卉文	8本	二輪圏線内?	大甕	9世紀中頃		福岡県1982
571			福岡市中央区城内	鴻臚館跡 第3次調査 SK-01	放射状文	複数	—	大甕	10世紀後半～11世紀初	いずれも新羅・高麗系陶器 571～579: 同一個体 580～582: 同一個体	福岡市1993
572					放射状文	複数	一輪圏線内	大甕	10世紀後半～11世紀初		
573					放射状文	複数	—	大甕	10世紀後半～11世紀初		
574					放射状文	複数	—	大甕	10世紀後半～11世紀初		
575					放射状文	複数	—	大甕	10世紀後半～11世紀初		
576					放射状文	複数	一輪圏線内?	大甕	10世紀後半～11世紀初		
577	放射状文	複数			—	大甕	10世紀後半～11世紀初				
578	放射状文	複数			一輪圏線内	大甕	10世紀後半～11世紀初				
579	放射状文	複数			—	大甕	10世紀後半～11世紀初				
580	放射状文	複数			—	大甕	10世紀後半～11世紀初				
581	放射状文	複数	—	大甕	10世紀後半～11世紀初						
582	放射状文	複数	一輪圏線内	大甕	10世紀後半～11世紀初						
583	熊本県	熊本市出水	肥後国分僧寺跡 第3次調査 溝田南側掘乱	放射状文	4本	一輪圏線内	甕	6世紀中頃～10世紀		熊本県1983	
584			西本宅防空塚	放射状文	4本	一輪圏線内	甕	6世紀中頃～10世紀			
585		玉名市河崎字フケ・田中・尾畑	柳町遺跡 4SX038	放射状文	8本	一輪圏線内	壺	6世紀末		熊本県2004	
586		菊池市米原	鞠智城跡 長者原Ⅲ区	放射状文	5本?	?	甕	7世紀後半		熊本県1998	
587				4層	放射状文	8本	一輪圏線内	甕	7世紀後半～9世紀前半		熊本県1997
588				池28レンチF	放射状文	複数	—	甕	7世紀後半～9世紀後半		熊本県2002
589				56号建物1～2層	放射状文	8本	一輪圏線内	甕	8世紀後半～9世紀前半		熊本県1997
590		熊本市新屋敷	新屋敷遺跡 4A区	放射状文	6本	一輪圏線内	短頸壺	8～9世紀		熊本県2012	
591		宇城市松橋町大字古保山字打越	古保山打越遺跡 5号住居状遺構	放射状文か歯車文	3本?	—	壺	8世紀～12世紀		熊本県1987	
592		菊池郡大津町大字杉水字小林小名東原	ワケト石遺跡 1号住居跡	放射状文	4本?	一輪圏線内	平瓶	8～12世紀		熊本県1994	
593	熊本市西区春日	二本木遺跡 第8次調査 I区 S1088	蜘蛛の巣状文	複数	三輪圏線内	大甕	8～9世紀前半		熊本県2010		
594	菊池市七城町台	うてな遺跡 12号道路跡	放射状文?	?	?	壺か長頸壺底	8世紀後半～9世紀前半	薬師前窯跡・北山浦窯跡・下谷窯跡?	熊本県1992		
595			放射状文	8本	一輪圏線内	壺甕	8世紀後半～9世紀前半	樺万城窯跡?			
596			放射状文	8本?	一輪圏線内	壺甕	8世紀後半～9世紀前半	樺万城窯跡?			
597			放射状文	6本?	一輪圏線内	壺甕	8世紀後半～9世紀前半				
598			D-23Ⅲ層	放射状文	6本?	一輪圏線内	壺甕	8世紀後半～9世紀前半			
599			C-21溝掘乱	放射状文	4本	一輪圏線内	壺甕	8世紀後半～9世紀前半		樺万城窯跡・下谷窯跡?	
600			12号道路上層	放射状文	8本	一輪圏線内	壺甕	8世紀後半～9世紀前半		樺万城窯跡?	
601			B-21Ⅲ層	放射状文	4本?	一輪圏線内	壺甕	8世紀後半～9世紀前半			
602			E-25掘乱	放射状文	8本?	一輪圏線内	壺甕	8世紀後半～9世紀前半		樺万城窯跡?	
603			D-23Ⅲ層	放射状文	4本	一輪圏線内	壺甕底	8世紀後半～9世紀前半		樺万城窯跡・下谷窯跡?	
604	12号道路上層	放射状文	8本	一輪圏線内	壺甕	8世紀後半～9世紀前半	樺万城窯跡?				
605	荒尾市金山字大藤	大藤1号谷遺跡	放射状文	4本?	二輪圏線から放射状線がのびる	甕	9世紀		荒尾市1992		
606			放射状文?	?	?	甕	9世紀				
607			放射状文?	?	?	甕	9世紀				

須恵器車輪文当て具文様に関する覚書－西日本を中心に－

番号	府県	所在地	遺跡名	文様の種類	本数	圏線	器種	年代	備考	参考文献	
608	熊本県			花卉文	複数	二輪圏線から放射状線がのびる	甕	9世紀	608・609：同一個体？		
609				花卉文	複数	二輪圏線から放射状線がのびる	甕	9世紀			
610		荒尾市府本字北山浦	北山浦A窯跡	放射状文	4本	？	壺底部	9～10世紀初		熊本県1980	
611				放射状文	4本	？	壺底部	9～10世紀初			
612				放射状文	4本	一輪圏線内	壺甕	9～10世紀初			横山2003
613		荒尾市府本字下谷	下谷窯跡	放射状文	4本	二輪圏線内？	壺底部	9～10世紀初		熊本県1980	
614				放射状文	4本	一輪圏線内	壺甕	9～10世紀初			横山2003
615				放射状文	4本	一輪圏線内	壺甕	9～10世紀初			
616				放射状文	4本	一輪圏線内	壺甕	9～10世紀初			
617		荒尾市樺字下横打	樺番文窯跡	放射状文	8本	一輪圏線内	壺甕	9～10世紀初		横山2003	
618				放射状文	4本	一輪圏線内	壺甕	9～10世紀初			
619		荒尾市平山字葉師前	葉師前窯跡	放射状文	6本	一輪圏線内	壺甕	9～10世紀初	「木」字状	横山2003	
620				放射状文	4本	三輪圏線以上？	壺甕	9～10世紀初			
621		八代市西片町	西片町遺跡 試掘トレンチ内	放射状文	4本	一輪圏線内？	甕	不明		熊本県1996	
622	放射状文？			？	？	甕	不明				
623	下益城郡城南町塚原	上の原遺跡	拓本なし	—	—	壺甕	不明		熊本県1984		
624	宮崎県	宮崎市清武町大字船引字上猪ノ原	清武上猪ノ原遺跡	放射状文？	8本？	一輪圏線内？	壺甕			清武町2008	
625		西都市大字三宅字国分	日向国分寺跡	放射状文	複数	一輪圏線内？	壺	6世紀後半～		宮崎県1990	
626		西都市大字右松字剱田	法元遺跡	拓本なし	—	—	甕	9世紀		西都市2011	
627		西都市大字岡富字宮ノ東	宮ノ東遺跡 S7064	放射状文	複数	—	甕	9世紀		宮崎県埋文センター2008	
628				S8985	放射状文？	？	？	甕	9世紀前半		
629					放射状文？	複数	—	甕	9世紀前半		
630				S7816	放射状文	複数	—	甕	9世紀前半		
631		西都市大字三宅	次郎左衛門遺跡 SD1	放射状文？	？	？	甕	9～10世紀	下村嘉産の可能性	宮崎県埋文センター2010	
632		宮崎市学園木花台西	平畑遺跡 VI区	蜘蛛の巣状文	複数	三輪圏線内	甕	9～10世紀	ナデ	宮崎県1985	
633				蜘蛛の巣状文	複数	三輪圏線以上	甕	9～10世紀			
634	蜘蛛の巣状文			8本？	三輪圏線以上	甕	9～10世紀				
635	放射状文？			？	？	甕	9～10世紀				
636	蜘蛛の巣状文			8本？	三輪圏線内？	甕	9～10世紀				
637	放射状文？			複数	？	甕	9～10世紀				
638	放射状文？			複数	？	甕	9～10世紀				
639	放射状文？			複数	？	甕	9～10世紀				
640	放射状文？			複数	？	甕	9～10世紀				
641	放射状文			4本？	二輪圏線内？	甕	9～10世紀				
642	放射状文			4本？	一輪圏線内？	甕	9～10世紀				
643	放射状文			複数	？	甕	9～10世紀				
644	放射状文？			？	？	甕	9～10世紀				
645	放射状文？	？	？	甕	9～10世紀						
646	えびの市今西字永田原	永田原遺跡	放射状文？	複数	—	甕	9～10世紀	646・647：同一個体？	えびの市1990		
647			放射状文？	複数	—	甕	9～10世紀				
648	都城市金田町	大島畠田遺跡 SE6-28	放射状文	8本？	一輪圏線内？	甕	9世紀中頃～10世紀前半		宮崎県埋文センター2008		
649			SL1・SE7	放射状文	6本	一輪圏線内	甕			9世紀中頃～10世紀前半	
650		放射状文		3か4本	一輪圏線内？	甕	9世紀中頃～10世紀前半				
651		SL1E・F	放射状文？	？	？	甕	9世紀中頃～10世紀前半				
652		SL1	放射状文	4本？	？	甕	9世紀中頃～10世紀前半				
653			放射状文	3本？	二輪圏線内？	甕	9世紀中頃～10世紀前半				
654		SL1-438a	放射状文？	8本？	一輪圏線内？	甕	9世紀中頃～10世紀前半				

番号	府県	所在地	遺跡名	文様の種類	本数	図線	器種	年代	備考	参考文献	
655	宮崎県		SL1	放射状文?	4本?	一輪圏線内?	甕	9世紀中頃~10世紀前半			
656		宮崎市下北方町塚原	下北方塚原第2遺跡掘立柱建物2北側溝	放射状文	10本?	一輪圏線内	甕	9世紀後半		宮崎市2011	
657		都城市高城町穂満坊	真米田遺跡 SB24 pit5	放射状文?	2か4本?	?	甕	9世紀後半		都城市2014	
658			SB18 pit4	放射状文	複数	一輪圏線内?	大甕	9世紀後半~10世紀			
659			SK1	不明	—	—	甕	9世紀後半~10世紀	ナデ		
660			pit213	放射状文	複数	一輪圏線内	甕	9世紀後半~10世紀	ナデ		
661			pit606	放射状文	6本	一輪圏線内?	甕	9世紀後半~10世紀			
662			pit666	放射状文	5本?	?	甕	9世紀後半~10世紀			
663			G20	放射状文?	?	?	甕	9世紀後半~10世紀	ナデ		
664			G19	放射状文	複数	?	甕	9世紀後半~10世紀			
665		SB7 pit13	放射状文?	4本か5本	?	甕	9世紀末~10世紀前半				
666		延岡市行藤町古野	母田1号窯跡	放射状文	複数	一輪圏線内?	甕	10世紀中頃	小田1983 舟山ほか1996		
667				放射状文	複数	一輪圏線内?	甕	10世紀中頃			
668				放射状文	複数	一輪圏線内?	甕	10世紀中頃			
669	放射状文			複数	一輪圏線内?	甕	10世紀中頃				
670	放射状文			複数	一輪圏線内?	甕	10世紀中頃				
671	放射状文			複数	一輪圏線内?	甕	10世紀中頃				
672	放射状文			複数	一輪圏線内?	甕	10世紀中頃				
673	放射状文	複数	一輪圏線内?	甕	10世紀中頃						
674	日向市大字平岩字岡	岡遺跡 第6次調査 II b包含層	放射状文?	6本?	一輪圏線内	甕	不明		宮崎県埋蔵文化財センター2012		
675	宮崎市大字島之内字保木下	保木下遺跡 H3-2	放射状文	6か8本	一輪圏線内?	壺	不明		宮崎県1986		
676	長崎県	対馬市美津島町大字久須保	池ノ浦墳墓	放射状文	複数	?	甕	6世紀初~8世紀末		美津島町1996	
677		島原市稗田町	稗田原遺跡 21区旧河道内3a層	拓本なし	—	—	甕	8世紀~9世紀		長崎県2000	
678	鹿児島県	日置市伊集院町下谷口	永迫平遺跡 I-4区	放射状文	12本?	一輪圏線内?	甕	6世紀		鹿児島県2005b	
679		指宿市西方宮之前	宮之前遺跡 表採	放射状文	4本	一輪圏線内	甕	6~12世紀		指宿市2017	
680		曾於市財部町南俣	踊場遺跡	蜘蛛の巣状文	複数	三輪圏線以上	甕	9世紀~10世紀初		鹿児島県2004	
681		いちき串木野市大里	ムシナ遺跡	花卉文	14本	圏線なし	壺底部	9世紀初		市来町2000	
682				放射状文	4本	一輪圏線内	甕	9世紀初			
683		南さつま市金峰町宮崎字持林松	持林松遺跡 S-12区IV層	放射状文	16本?	一輪圏線内	甕	9世紀前半~中頃		鹿児島県2007	
684		南さつま市金峰町宮崎字渡畑	渡畑遺跡	花卉文	11本以上	圏線なし	甕	9世紀中頃	金峰町中岳山麓窯跡群産?	鹿児島県2010	
685				V2区VI層	放射状文	?	?	甕	9世紀中頃		金峰町中岳山麓窯跡群産?
686				X2区VI層	花卉文	16本?	一輪圏線内	甕	9世紀中頃		
687		日置市伊集院町下谷口字柳原	柳原遺跡 I6II層	花卉文	12本?	一輪圏線内	壺底部	9世紀後半~10世紀前半	金峰町中岳山麓窯跡群で焼かれたもの	鹿児島県2005c	
688	大島郡伊仙町阿三柳田	カムイヤキ古窯跡群第10支群灰原2	花卉文	10本以上	二輪圏線から放射状線がのびる	壺	11世紀後半~13世紀前半		伊仙町2001		
689	始良市加治木町日木山干迫	干迫遺跡	放射状文	3か4本?	?	甕	不明		鹿児島県1997		
690			放射状文	4本?	?	甕	不明				
691	曾於市末吉町諏訪方字桐木・財部町南俣字耳取	桐木耳取遺跡	放射状文	8本	一輪圏線内	壺底部	不明		鹿児島県2005a		