

Dokumentation zu Choroplethenkarten für Deutschland, 1882-2017

Rahlf, Thomas

Veröffentlichungsversion / Published Version

Verzeichnis, Liste, Dokumentation / list

Zur Verfügung gestellt in Kooperation mit / provided in cooperation with:

GESIS - Leibniz-Institut für Sozialwissenschaften

Empfohlene Zitierung / Suggested Citation:

Rahlf, T. (2020). Dokumentation zu Choroplethenkarten für Deutschland, 1882-2017. *Historical Social Research, Transition (Online Supplement)*, 33v1, 1-82. <https://doi.org/10.12759/hsr.trans.33.v01.2020>

Nutzungsbedingungen:

Dieser Text wird unter einer CC BY-SA Lizenz (Namensnennung-Weitergabe unter gleichen Bedingungen) zur Verfügung gestellt. Nähere Auskünfte zu den CC-Lizenzen finden Sie hier: <https://creativecommons.org/licenses/by-sa/3.0/deed.de>

Terms of use:

This document is made available under a CC BY-SA Licence (Attribution-ShareAlike). For more information see: <https://creativecommons.org/licenses/by-sa/3.0>

Historical Social Research Historische Sozialforschung

HSR Trans 33

Thomas Rahlf (Hrsg.)

Dokumentation zu Choroplethenkarten
für Deutschland, 1882-2017

Inhaltsverzeichnis

Überblick	5
Bibliografische Angaben	5
Datenzugang und Nutzungsbedingungen	6
Choroplethenkarten	9
Zum Aufbau der Karten	9
Kartendarstellungen	11
Bevölkerungsdichte 1885 – 1925 – 2011	11
Geburten 1894/96 – 2015	12
Armenunterstützung / Mindestsicherung 1885 – 2016	13
Wahlbeteiligung 1890 – 1930 – 2017	14
Gefährliche Körperverletzung 1893/97 – 2014	15
Industrieproduktion 1882 – 1925 – 2015	16
Erwerbslose / Arbeitslose 1933 – 2017	17
Konfession 1900 – 1925 – 2011	18
Datengrundlage	19
Kartengeometrien	19
Statistische Quellen	21
Datensätze	22
ZA8145	22
ZA8100	23
ZA8013	25
Deutschland aktuell (2011/2017)	26
Verknüpfung	27
Einzelnachweise	29
Technische Dokumentation	31

Anhang - Tabellen	33
ZA8145 – verknüpft	34
ZA8100 – verknüpft	41
ZA8013 – verknüpft	57
Deutschland aktuell (2011/2017) – verknüpft	74

Überblick

Im Rahmen von Deutschland in Daten wurden 21 interaktive Choroplethenkarten auf Kreisebene erstellt. Insgesamt wurden zu acht Themengebieten (Bevölkerungsdichte, Geburten, Mindestsicherungsquote, Wahlbeteiligung, Gefährliche Körperverletzung, Erwerbstätige im produzierenden Gewerbe, Arbeitslose und Konfessionen), zu denen für aktuelle Jahre (2011-2017) Statistiken auf Kreisebene vorhanden sind, für das Kaiserreich sieben und für die Weimarer Republik fünf Vergleiche erstellt. Für die Darstellungen wurden vorhandene Kartengeometrien des Max-Planck-Instituts für demografische Forschung sowie von Daniel Ziblatt und Jeffrey C. Blossom mit Datensätzen verknüpft, die in den 1980er und 1990er Jahren erstellt wurden und auf umfangreichem Veröffentlichungsmaterial der amtlichen Statistik basieren. Zusätzlich zu der Verknüpfung wurden die vollständigen Namen der Kreise und ihre Zuordnungen zu übergeordneten Verwaltungseinheiten ergänzt. Für die Erstellung der Karten wurde das jQuery plugin Mapael verwendet.¹

Bibliografische Angaben

Titel dieser Dokumentation

- Rahlf, Thomas, Dokumentation zu Choroplethenkarten für Deutschland, 1882-2017, Version 01 (= Historical Social Research Transition 33v01), Köln 2020. DOI:10.12759/hsr.trans.33.v01.2020

Weitere Publikationen

- Rahlf, Thomas (Hrsg.), *Deutschland in Daten. Zeitreihen und Karten zur Historischen Statistik*, Bonn: Bundeszentrale für Politische Bildung, 2015.

Grundgesamtheit

Deutschland 1882 bis 2017 in unterschiedlichen Grenzen.

Datenerhebungsverfahren

Publizierte amtliche Statistiken auf Kreisebene.

¹<https://www.vincentbroute.fr/mapael/>

Zeitraum der Zusammenstellung

Januar 2018 – Dezember 2019, basierend auf Datenzusammenstellungen von Helmut Thome, Jürgen Falter und Jürgen Schmädeke in den 1980ern und 1990ern.

Datenzugang und Nutzungsbedingungen

Datenzugang

Die Karten wurden auf

<http://www.deutschland-in-daten.de/karten>

bereitgestellt.

Folgende Datensätze wurden verwendet:

Thome, Helmut (2006): Sozialökologische Analyse der Kriminalität in Deutschland am Ende des 19. Jahrhunderts unter besonderer Berücksichtigung der Jugendkriminalität. GESIS Datenarchiv, Köln. ZA8100 Datenfile Version 1.0.0, <https://doi.org/10.4232/1.8100>

Schmädeke, Jürgen (2001): Wählerbewegung im Wilhelminischen Deutschland. Die Reichstagswahlen von 1890 bis 1912. GESIS Datenarchiv, Köln. ZA8145 Datenfile Version 1.0.0, <https://doi.org/10.4232/1.8145>

Falter, Jürgen W.; Hänisch, Dirk (1990): Wahl- und Sozialdaten der Kreise und Gemeinden des Deutschen Reiches von 1920 bis 1933. GESIS Datenarchiv, Köln. ZA8013 Datenfile Version 1.0.0, <https://doi.org/10.4232/1.8013>

Diese Datensätze können bei GESIS - Leibniz-Institut für Sozialwissenschaften heruntergeladen werden.

Für die Erstellung der Karten wurden das Shapefile der Electoral District Boundaries, Germany, 1890-1912 von Daniel Ziblatt und Jeffrey C. Blossom sowie die Historical GIS datafiles, die unter der Leitung des Max-Planck-Instituts für demografische Forschung in Rostock erstellt wurden, verwendet:

<https://censusmosaic.demog.berkeley.edu/data/historical-gis-files>

<http://hgl.harvard.edu:8080/HGL/jsp/HGL.jsp?action=VColl&VCollName=GERMAN1895ELECTORALDISTRICTS>

Die Konkordanzen der Datensatz-IDs zu den Shapefile-IDs sind als XLSX-Datei bei figshare hinterlegt:

<https://doi.org/10.6084/m9.figshare.11968485.v1>

Nutzungsbedingungen

Die Karten sind mit der Creative Commons Lizenz - Variante „Namensnennung - Weitergabe unter gleichen Bedingungen 3.0 Deutschland (CC BY-SA 3.0 DE)“ versehen. Sie dürfen das Material in jedwedem Format oder Medium vervielfältigen und weiterverbreiten und zwar für beliebige, *einschließlich kommerzieller Zwecke*, unter folgenden Bedingungen (<http://creativecommons.org/licenses/by-sa/3.0/de/legalcode>):

Namensnennung – Sie müssen die Urheberschaft ausreichend deutlich benennen, einen Link zur Lizenz beifügen und angeben, ob Änderungen vorgenommen wurden. Diese Angaben dürfen in jeder angemessenen Art und Weise gemacht werden, allerdings nicht so, dass der Eindruck entsteht, der Lizenzgeber unterstütze gerade Sie oder Ihre Nutzung des Werks besonders.

Weitergabe unter gleichen Bedingungen – Wenn Sie das Material verändern oder anderweitig direkt darauf aufbauen, dürfen Sie Ihre Beiträge nur unter derselben Lizenz wie das Original verbreiten.

Sie dürfen keine zusätzlichen Klauseln oder technische Verfahren einsetzen, die anderen rechtlich irgendetwas untersagen, was die Lizenz erlaubt.

Die Konkordanzen sind mit der CC0 1.0 Universell (CC0 1.0) Public Domain Dedication versehen. Sie dürfen das Werk kopieren, verändern, verbreiten und aufführen, sogar zu kommerziellen Zwecken, ohne um weitere Erlaubnis bitten zu müssen.

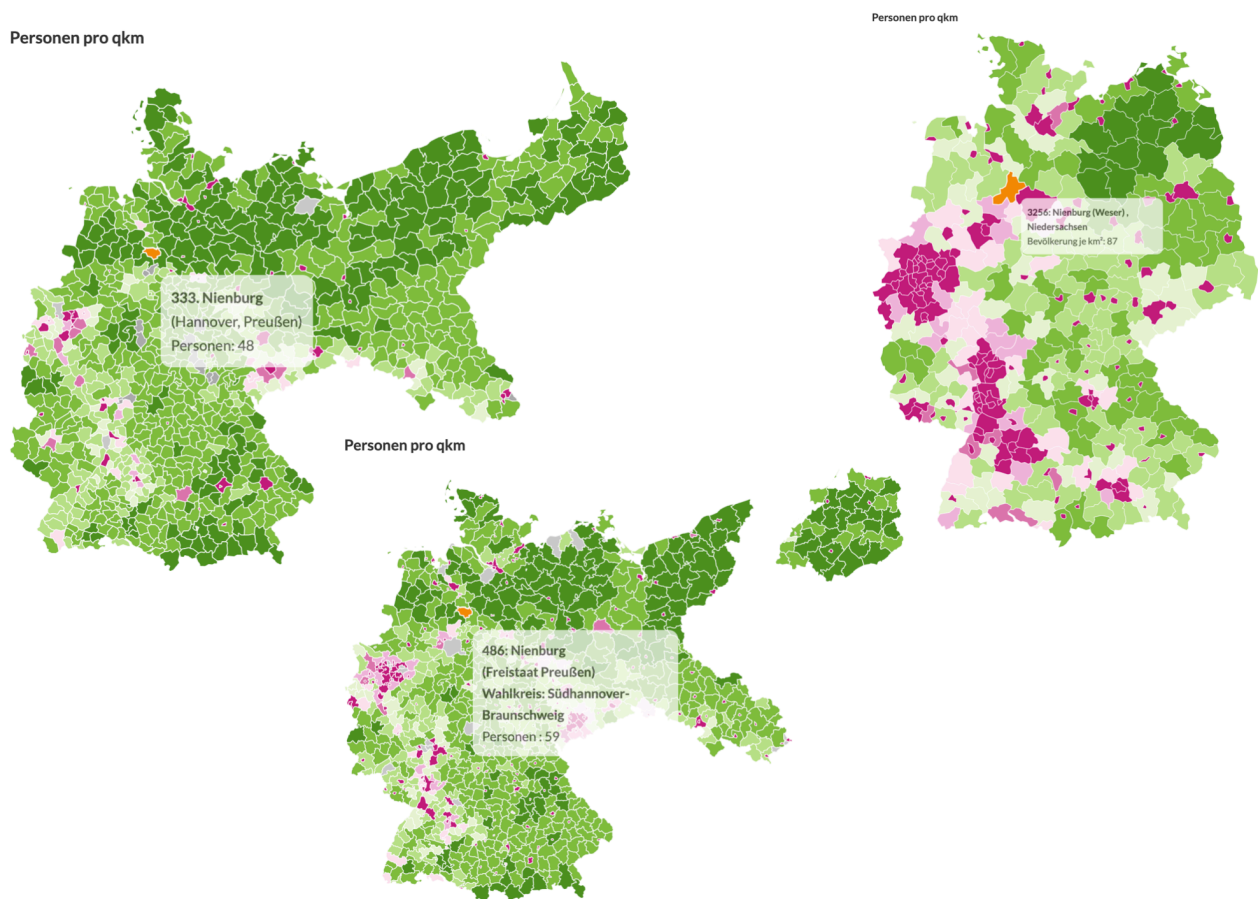
Haftungsausschluss

Der Autor übernimmt keinerlei Gewähr für die Aktualität, Richtigkeit und Vollständigkeit der bereitgestellten Informationen. Haftungsansprüche gegen den Autor, welche sich auf Schäden materieller oder ideeller Art beziehen, die durch die Nutzung oder Nichtnutzung der dargebotenen Informationen bzw. durch die Nutzung fehlerhafter und unvollständiger Informationen verursacht wurden, sind grundsätzlich ausgeschlossen.

Choroplethenkarten

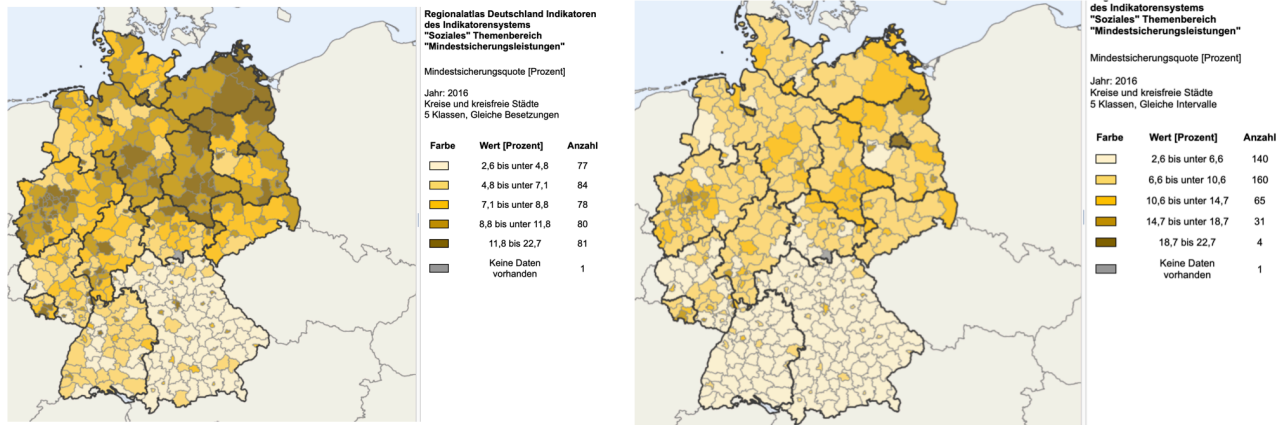
Zum Aufbau der Karten

Die Choroplethenkarten können auf www.deutschland-in-daten.de/karten aufgerufen werden. Sie wurden als interaktive JavaScript-Karten erstellt: während des Überfahrens eines Gebietes mit dem Mauszeiger erscheint als Erläuterung neben einer Identifikationsnummer der Name des Kreises sowie die dazugehörige übergeordnete Verwaltungseinheit.:



Bei der Darstellung von Choroplethenkarten hat die Wahl der Klasseneinteilung einen erheblichen Einfluss auf ihr Erscheinungsbild. Die Klasseneinteilungen werden oftmals so gewählt, dass aus ihnen gleiche Besetzungen innerhalb der Klassen resultieren. Eine andere häufig verwendete Variante ist, die Klassen jeweils gleich breit zu wählen. Die folgende Abbildung veranschaulicht am Beispiel der Statistik der Mindestsicherungsleistungen den

Unterschied.² Wählt man die Klassenbreiten jeweils unterschiedlich, so dass sich innerhalb der Klassen gleiche Besetzungen ergeben (links), entsteht bei fünf Klassen und identischen Farbwahlen nicht nur ein intensiverer Eindruck als bei der Wahl gleich breiter Intervalle (rechts), sondern es zeigen sich auch strukturelle Unterschiede: Bei der Wahl gleicher Besetzungen ergeben sich für Baden Württemberg und Rheinland-Pfalz im Vergleich zu Bayern höhere Intensitäten, als bei der Wahl gleicher Klassenbreiten.



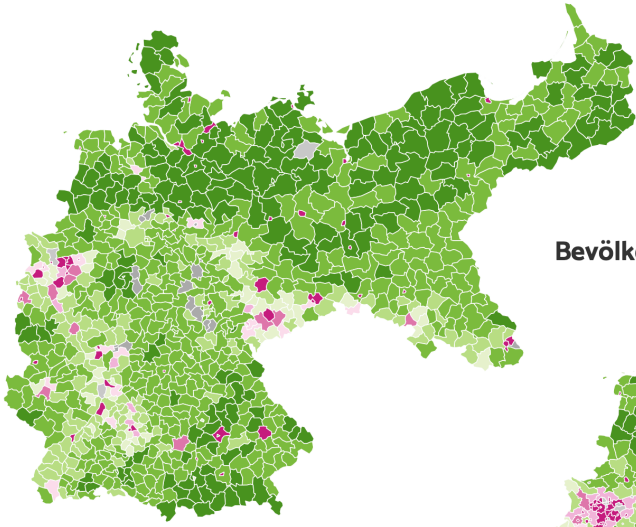
Bei den hier erstellten Choroplethenkarten wurde ein mittleres Vorgehen gewählt: In den Wertebereichen, in denen sich die Fallzahlen häufen, wurden gleiche Klassenbreiten gewählt, in den schwach besetzten Rändern (hohe und/oder niedrige Werte) dagegen breitere Klassen, so dass sich hier ebenfalls ausreichende Fallzahlen wiederfinden. Für die Farbcodierungen wurden jeweils Colorbrewer-Farbpaletten verwendet.³ Für langfristige Vergleiche ist es unabdingbar, dass alle Karten für ein Thema mit einer gemeinsamen Farbpalette kodiert werden, damit eine direkte Vergleichbarkeit von historischen mit aktuellen Strukturen ermöglicht wird. Das ist insbesondere dann eine Herausforderung, wenn die dargestellte Statistik stark trendbehaftet ist. Würde man hier nur wenige Klassen vorsehen, gäbe es zu den zeitlich weit auseinanderliegenden Querschnitten nur eine oder höchstens zwei Klassen, so dass eine differenzierte Betrachtung innerhalb eines Zeitpunktes gar nicht möglich ist. Bei den folgenden acht Vergleichen wurden daher fünf Klassen verwendet, wenn damit eine hinreichende Differenzierung innerhalb der Spannweite der Werte erreicht werden konnte, ansonsten zwischen 8 und 11 Klassen. Sowohl die Wahl der Anzahl der Klassen als auch der Breiten erfolgte nach einer visuellen Inspektion der jeweiligen Histogramme. Die Histogramme für die einzelnen Variablen sind auf den folgenden Seiten jeweils mit abgebildet, wo möglich auch die entsprechende Zeitreihe aus *Deutschland in Daten*.⁴ Für die Darstellung der katholischen und evangelischen Konfession wurde die Verteilung in Form eines Streudiagramms wiedergegeben, da hier für die Darstellung der überwiegenden Konfessionsanteile jeweils eigene Farbpaletten verwendet wurden.

²Quelle: <https://www.destatis.de/regionalatlas>

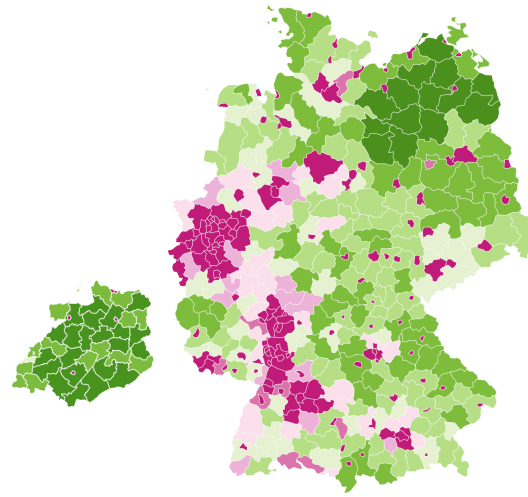
³<http://colorbrewer2.org>

⁴Nachweise jeweils bei Rahlf, T. (2015). Dokumentation zum Zeitreihendatensatz für Deutschland, 1834-2018. Historical Social Research, Transition (Online Supplement), 32v1, <https://doi.org/10.12759/hsr.trans.32.v01.2020>

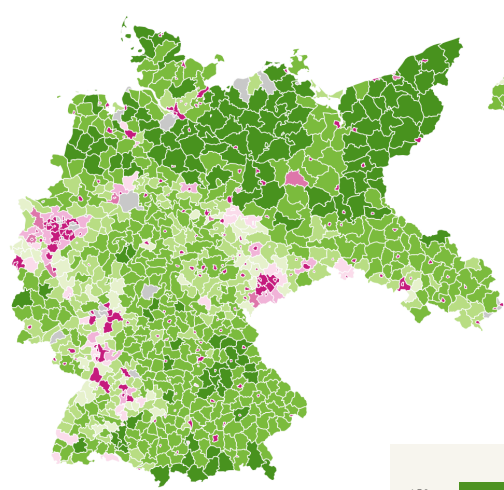
Bevölkerungsdichte 1885












Bevölkerungsdichte 2011

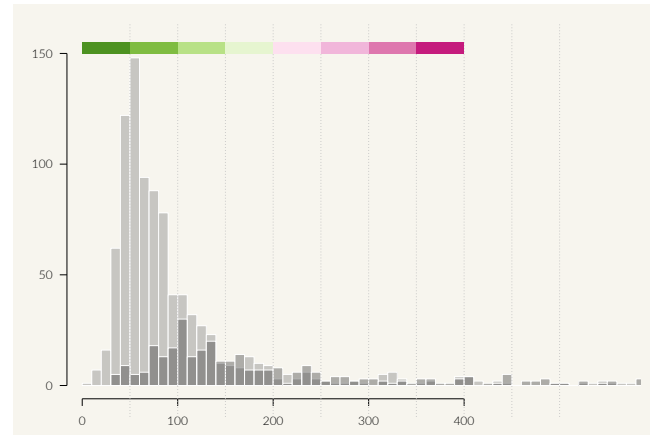


Bevölkerungsdichte 1925


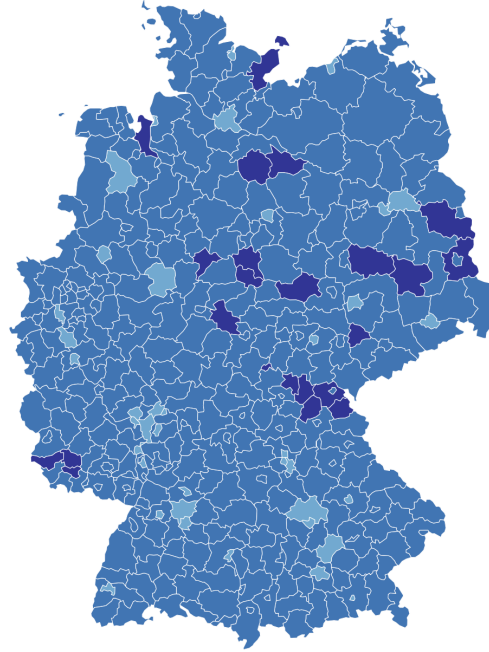


Legende

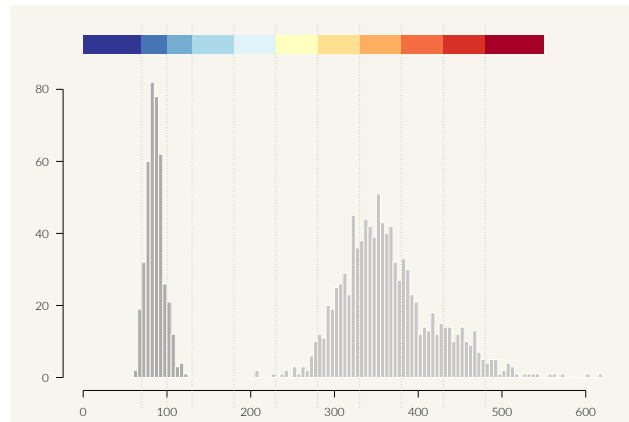
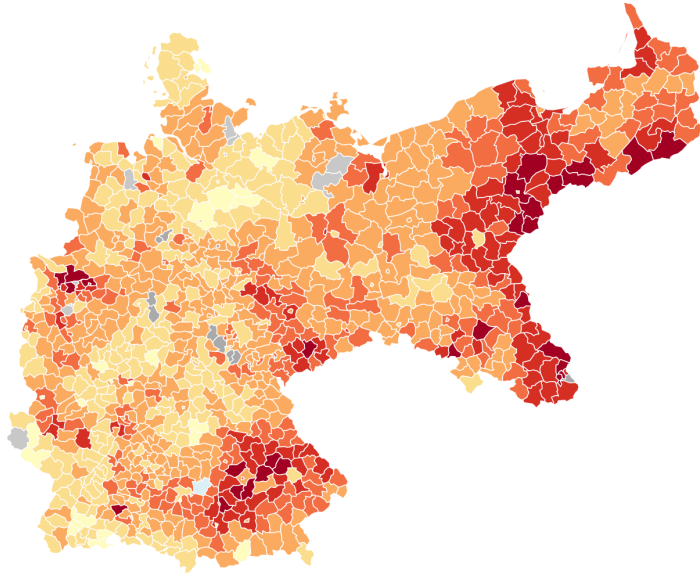
-  keine Angaben vorhanden
-  0 bis 50
-  50 bis 100
-  100 bis 150
-  150 bis 200
-  200 bis 250
-  250 bis 300
-  300 bis 350
-  über 300



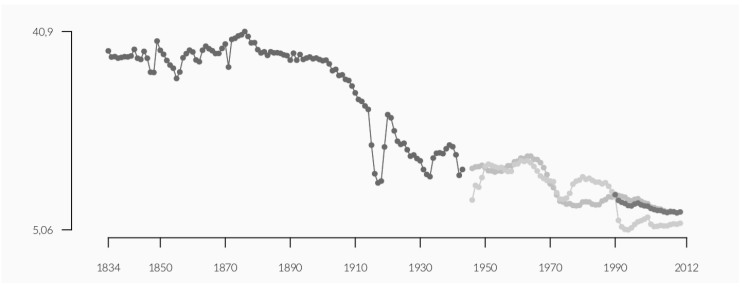
Geburten je 10.000 Einwohner



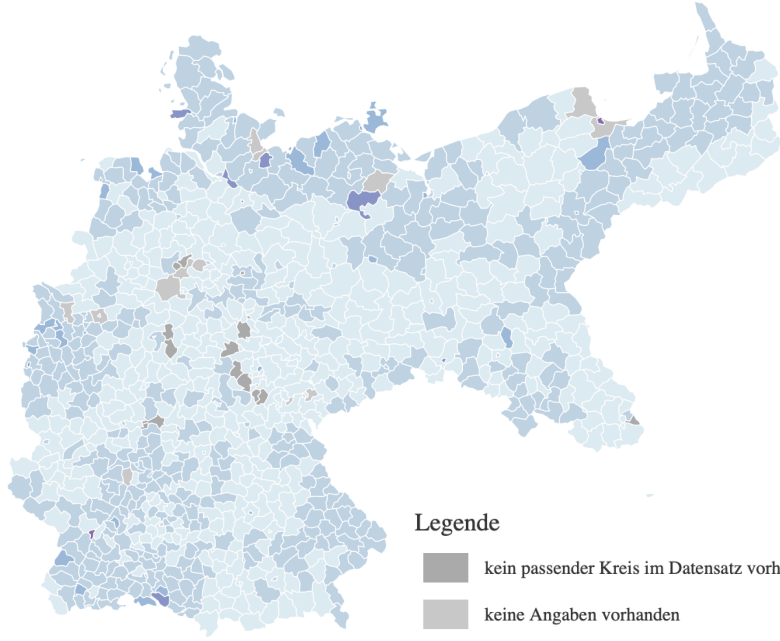
Geburten je 10.000 Einwohner



x0068: Rohe Geburtenrate, 1834-2010 (pro 1.000)



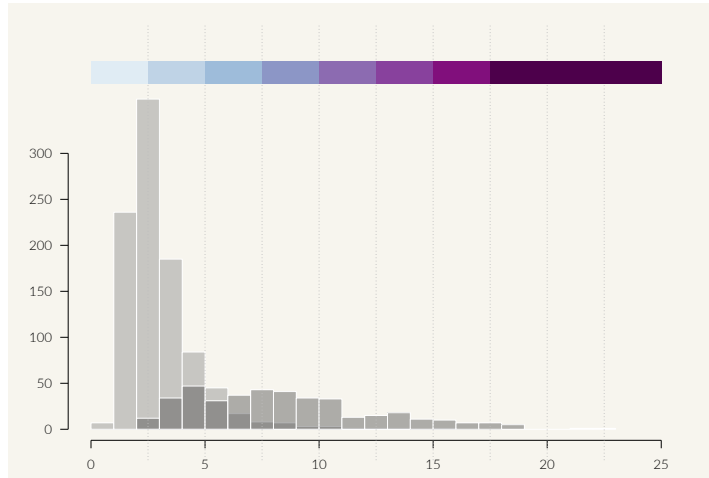
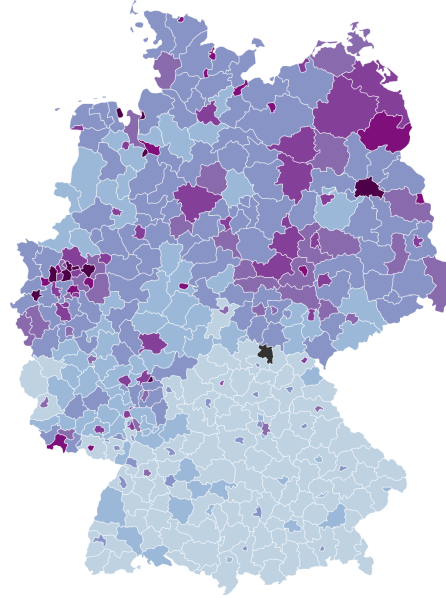
Armenunterstützung 1885



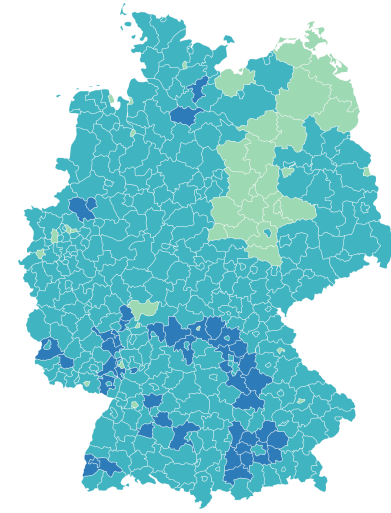
Legende

- kein passender Kreis im Datensatz vorhanden
- keine Angaben vorhanden
- bis 2.5 Prozent
- 2.5 bis 5
- 5 bis 7.5
- 7.5 bis 10
- 10 bis 12.5
- 12.5 bis 15
- 15 bis 17.5
- über 17.5

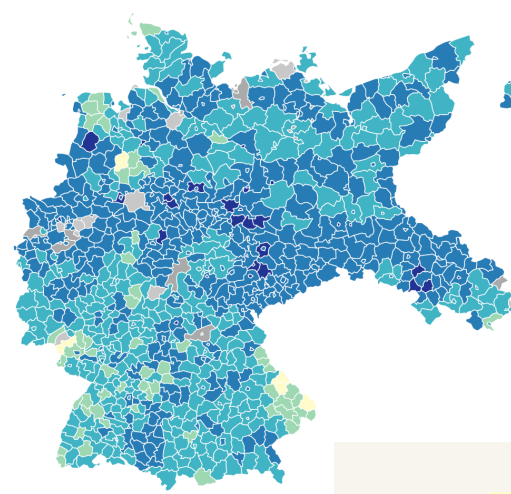
Mindestsicherungsquote 2016



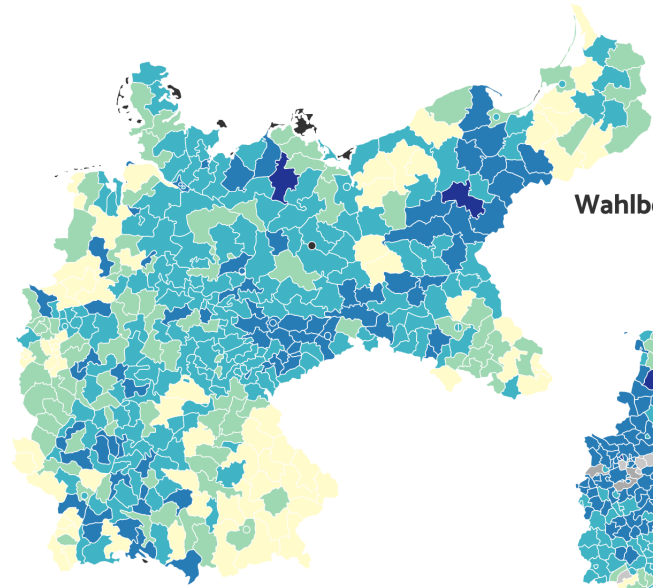
Wahlbeteiligung 2017



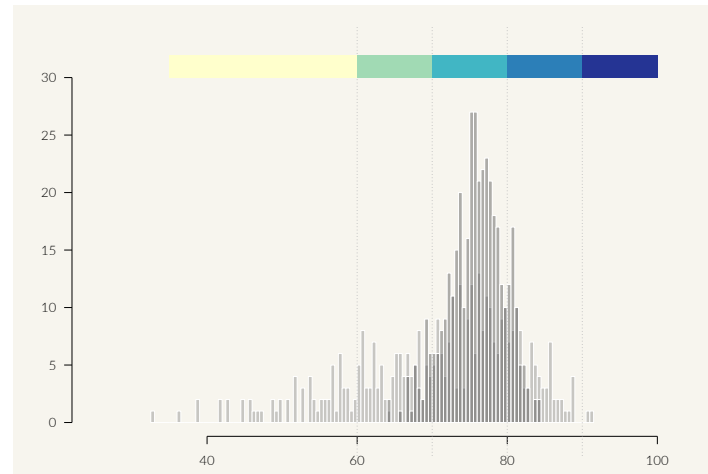
Wahlbeteiligung 1930



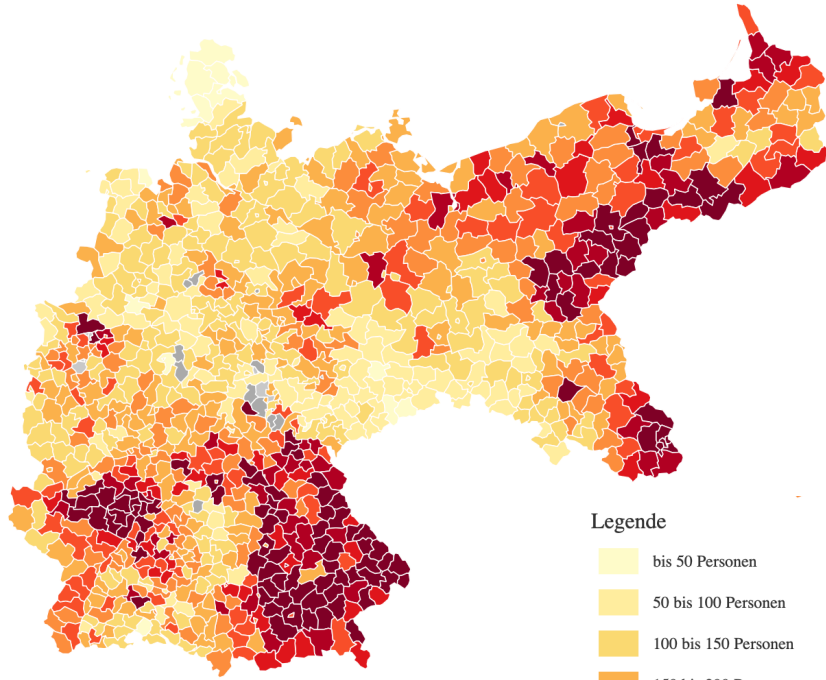
Wahlbeteiligung 1890



x0362: Wahlbeteiligung, 1871-2013 (Prozent)



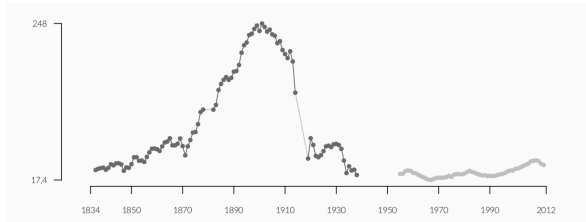
Gefährliche Körperverletzung 1893/97



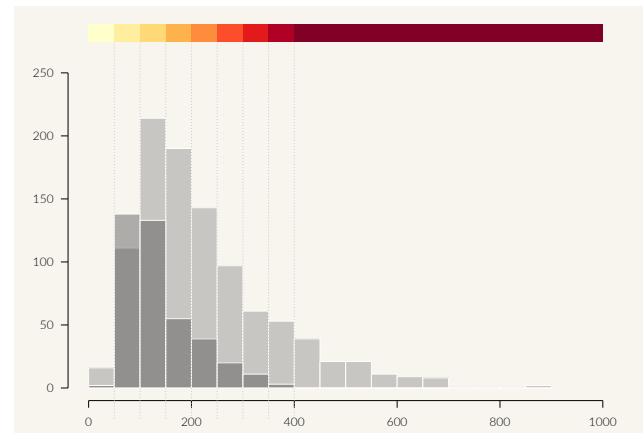
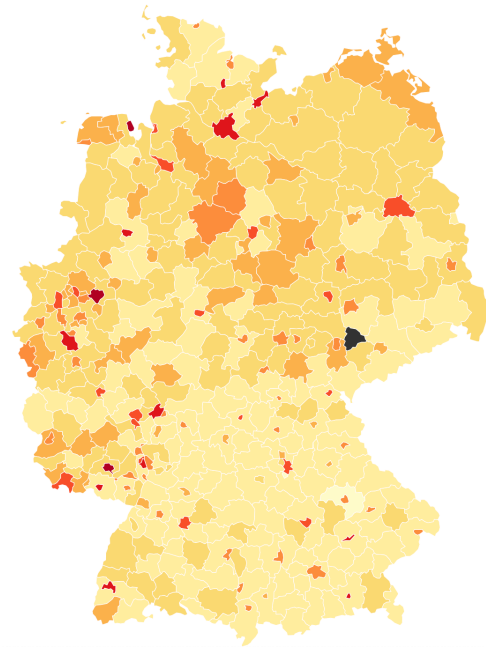
Legende

- bis 50 Personen
- 50 bis 100 Personen
- 100 bis 150 Personen
- 150 bis 200 Personen
- 200 bis 250 Personen
- 250 bis 300 Personen
- 300 bis 350 Personen
- 350 bis 400 Personen
- über 400 Personen

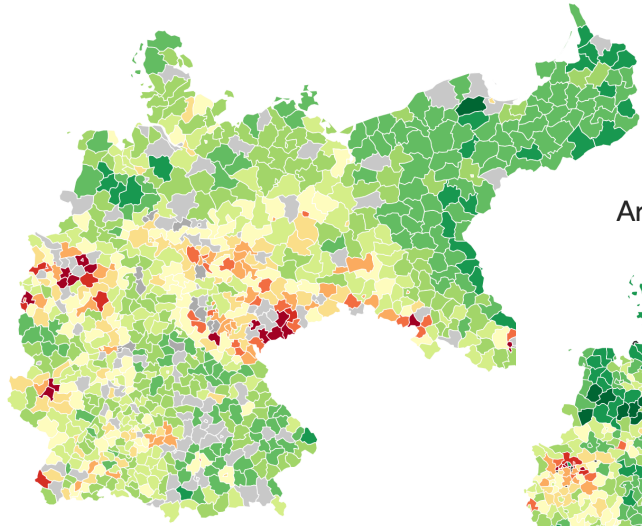
x0434: Verurteilte - gefährl. Körperverletzung, 1836-2011 (pro 100.000)



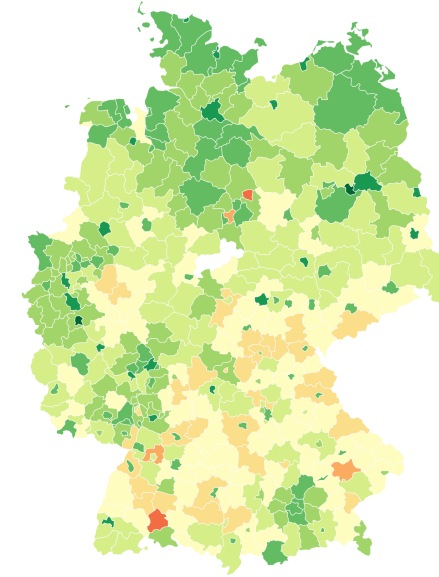
Gefährliche Körperverletzung 2014



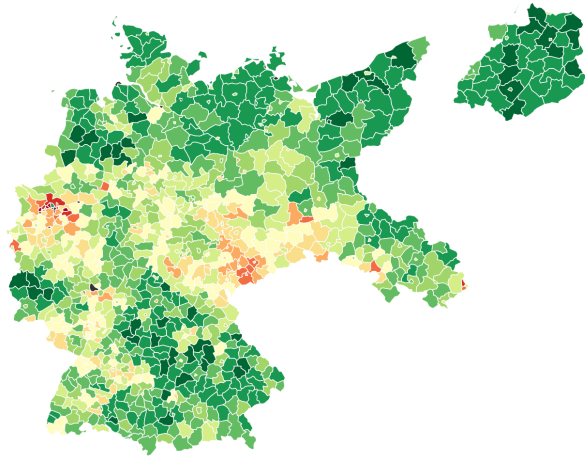
Industrie, einschl. Bergbau und Bauwesen 1882



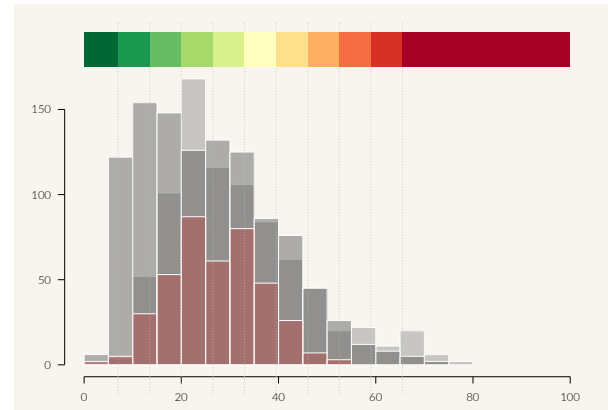
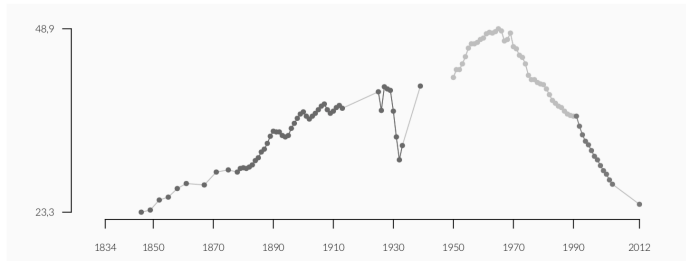
Erwerbstätige Produzierendes Gewerbe 2015



Arbeiter in Industrie und Handwerk 1925



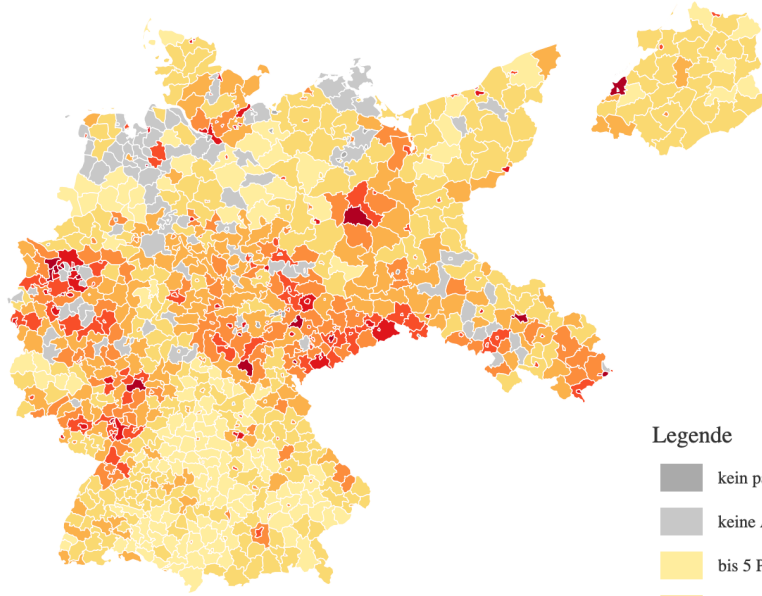
x0461: Prozentualer Anteil der Beschäftigten im sekundären Sektor, 1834-2012 (Prozent)



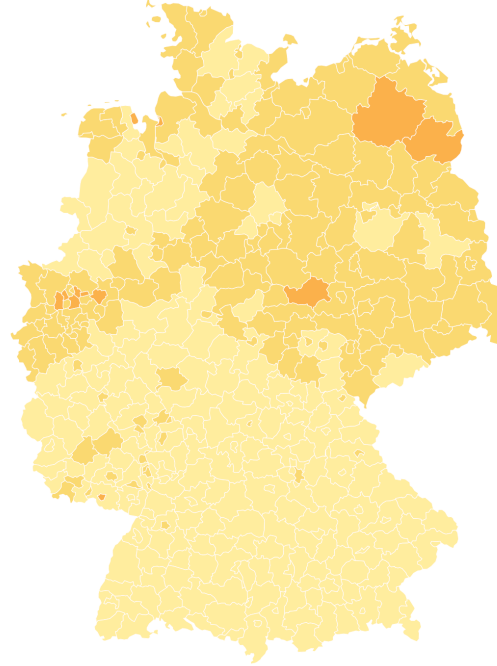
Legende

- keine Daten
- 1 bis 7 Prozent
- 7 bis 13.5 Prozent
- 13.5 bis 20 Prozent
- 20 bis 26.5 Prozent
- 26.5 bis 33 Prozent
- 33 bis 39.5 Prozent
- 39.5 bis 46 Prozent
- 46 bis 52.5 Prozent
- 52.5 bis 59 Prozent
- 59 bis 65.5 Prozent
- über 65.5 Prozent

Arbeitslose 1933



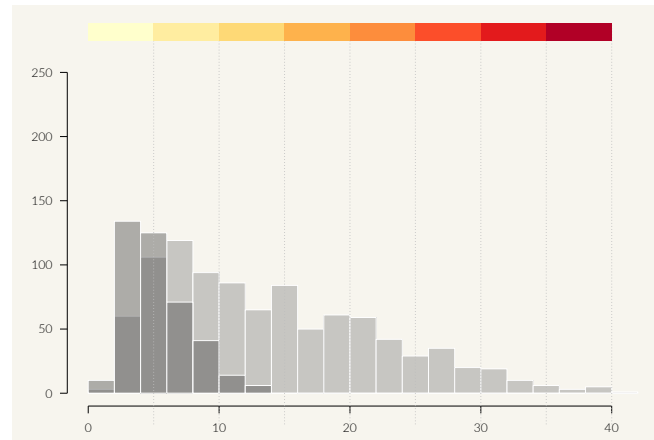
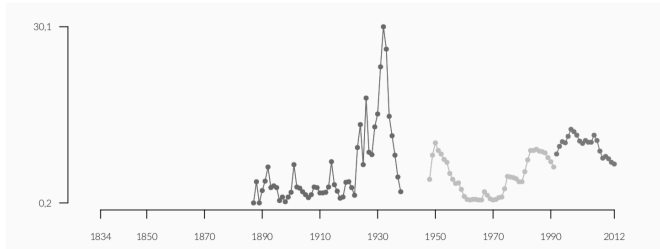
Arbeitslosenquote 2017



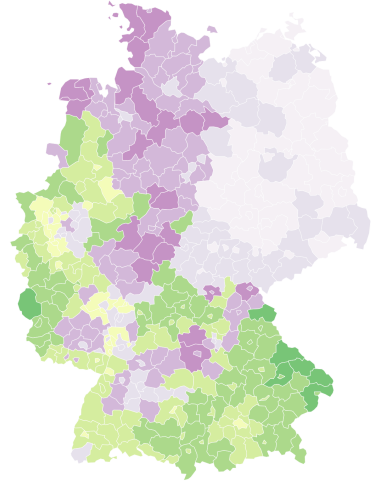
Legende

- kein passender Kreis im Da
- keine Angaben vorhanden
- bis 5 Prozent
- 5 bis 10
- 10 bis 15
- 15 bis 20
- 20 bis 25
- 25 bis 30
- über 30

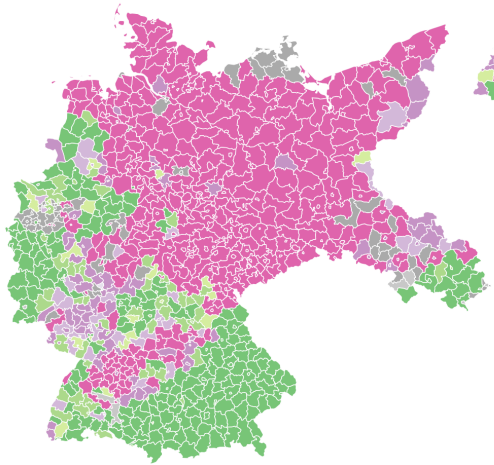
x0464: Arbeitslosenquote, 1887-2002 (Prozent)



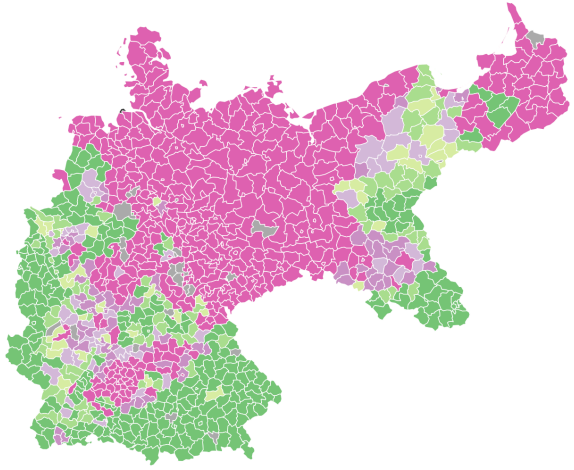
Konfessionen 2011



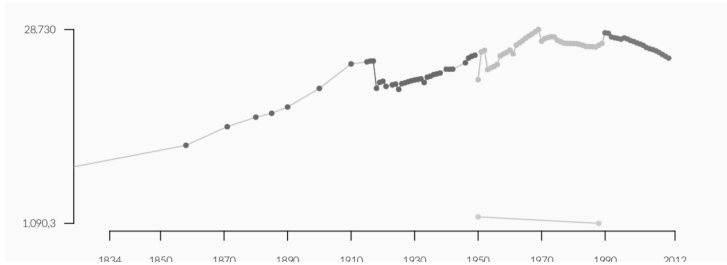
Konfession 1925



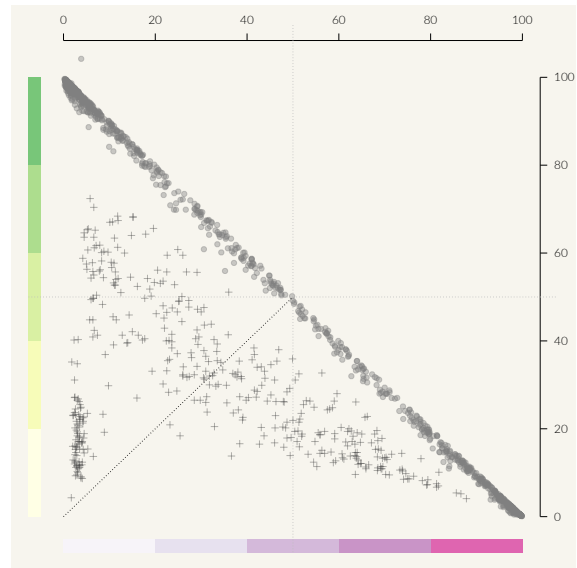
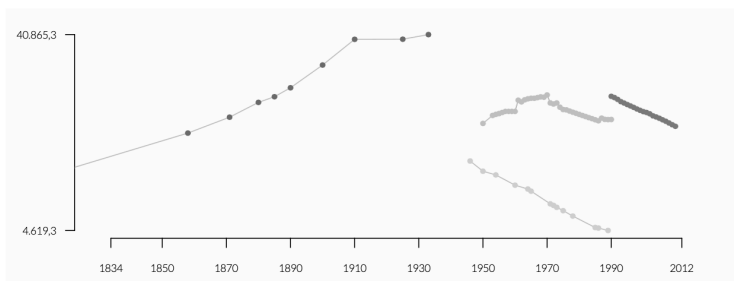
Konfession 1900



x0550: Katholisch, 1822-2010 (Anzahl (1.000))



x0551: Evangelisch, 1822-2010 (Anzahl (1.000))



Datengrundlage

Kartengeometrien

Das Max-Planck-Institut für demografische Forschung (MPIDR) hat in Zusammenarbeit mit dem Lehrstuhl für Geodäsie und Geoinformatik der Universität Rostock eine umfangreiche Sammlung von GIS-Bibliotheken mit Informationen zur **administrativen Aufteilung** Europas, Deutschlands und anderer ausgewählter Länder und Gebiete zu verschiedenen Zeitpunkten in der Geschichte angelegt. Die GIS-Shapefile-Reihe zu Deutschland gliedert sich in zwei Teile. Einer deckt den Zeitraum von 1815 bis 1945 ab, der zweite den Zeitraum von 1945 bis 2010. Die Basiskarten haben einen Maßstab von 1: 600.000, die Standardprojektion ist Transverse Mercator WGS 84 UTM Zone 33N. Ziel war eine möglichst kleinteilige Abbildung von Verwaltungseinheiten. Im Laufe der Jahre kam es nicht nur zu erheblichen Gebietsveränderungen der Außengrenzen von Deutschland insgesamt, sondern auch zu zahlreichen territorialen Veränderungen der unteren Verwaltungseinheiten. Deutschland bestand im Kaiserreich und der Weimarer Republik aus 26 bzw. 27 Bundesstaaten, die auf einer unteren Ebene in sog. kleinere Verwaltungsbezirke untergliedert waren. Das waren in Preußen Kreise (denen wiederum Regierungsbezirke und diesen Provinzen übergeordnet waren), in Bayern Bezirksämter, in Sachsen Amtshauptmannschaften, in Württemberg Oberämter (mehrere Ämter zu einem Kreis zusammengefasst, z.B. Neckarkreis oder Schwarzwaldkreis), in Baden Amtsbezirke, in Mecklenburg-Schwerin Aushebungsbezirke oder in Sachsen-Weimar Verwaltungsbezirke. Ihre Gesamtzahl betrug:

Jahr	1882	1885	1890	1896	1899	1900
Anzahl Länder	26	26	26	26	27	26
Anzahl Kreise	926	970	1013	1020	1034	1043

In den Shapefiles wurden die preußischen Bezirke als eine Art Standard in Bezug auf die abgebildeten Flächen verwendet. Wenn Staaten oder Gebiete keine Verwaltungsregionen hatten, deren Größe mit den preußischen Bezirken vergleichbar war, wurde versucht, kleinere Gebiete zu aggregieren, um Regionen mit gleicher Größe zu schaffen. Ab 1871 wurde dieses Vorgehen auch von den statistischen Ämtern des Deutschen Reiches angewendet, wenn Statistiken in tiefer regionaler Gliederung veröffentlicht wurden. Die Karten des Max-Planck-Instituts stehen von 1871 bis 1931 auch für solche statistischen Einheiten zur Verfügung.

Die Kartenserie basiert mit Ausnahme von Baden, Württemberg, Bayern und Elsass-Lothringen auf Karten, die für die in den 1970er und 1980er Jahren vom Herder-Institut veröffentlichte Buchreihe zur deutschen Verwaltungs-

geschichte erstellt wurden.⁵

Die **Wahlkreiseinteilung** blieb dagegen während der gesamten Zeit des deutschen Kaiserreiches unverändert. 1871 waren es 382, mit dem Reichsland Elsaß-Lothringen kamen ab 1875 weitere 15 hinzu, so dass es bis zur letzten Wahl 1912 insgesamt 397 blieben.⁶ In der Weimarer Republik wurde die Anzahl der Wahlkreise auf 35 reduziert, die sich dann größtenteils aus Regierungsbezirken zusammensetzten.

Speziell für den Datensatz *Wählerbewegung im Wilhelminischen Deutschland. Die Reichstagswahlen von 1890 bis 1912* wurde von Daniel Zieblatt und Jeffrey C. Blossom von der Harvard University eine Karte erstellt, die von der Harvard Geospatial Library heruntergeladen werden kann. Die Karte enthält Wahlkreis-Grenzpolygone für Deutschland, die bis 1912 Bestand hatten. Die Grenzdaten wurden der Quellkarte: „Konfessionsstruktur der Wahlkreise, 1890-1912“ (Karte 10) in Jürgen Schmädemes Monographie entnommen und digitalisiert.

Für die aktuellen Jahre stellt das Bundesamt für Kartographie und Geodäsie Verwaltungsgebiete (1:250 000) als Shapefiles zur Verfügung.

⁵Walther Hubatsch / Thomas Klein (Hgg.), Grundriß zur deutschen Verwaltungsgeschichte 1815-1945, 18 Bde., Marburg 1975ff.

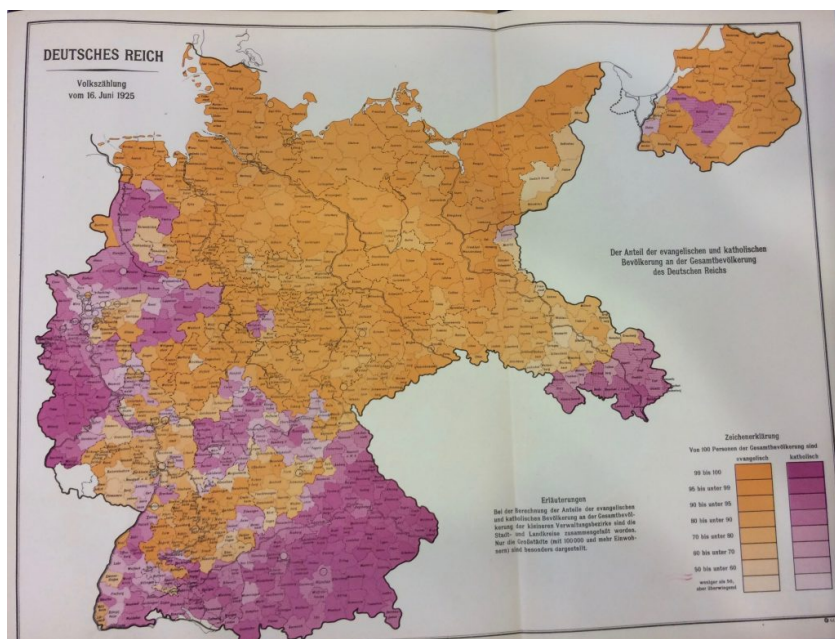
⁶Wahlkreise waren nicht immer Teilmengen von Bundesstaaten: so bestand etwa der Wahlkreis Magdeburg aus dem preußischen Regierungsbezirk Magdeburg und dem Freistaat Anhalt.

Statistische Quellen

In dem umfangreichen Veröffentlichungsprogramm der amtlichen Statistik wurden zu verschiedenen Zeiten und Themen die Ergebnisse der einzelnen Erhebungen regional tief gegliedert in Tabellenform veröffentlicht, wie die folgenden Beispielseiten aus dem Band der Statistik des Deutschen Reichs N.F. Bd. 132 von 1902 zeigen:

The image shows two pages from the 'Statistik des Deutschen Reichs' (1902). The left page is titled 'Mittels 4. Die religiöse Verteilung der Bevölkerung nach Kreisen' and the right page is titled 'Mittels 5. Die religiöse Verteilung der Bevölkerung nach Kreisen'. Both pages contain extensive tables with multiple columns and rows, detailing population statistics and religious distribution across various regions (Kreise) in Germany. The tables include data for different religious groups and their percentages within the total population of each region.

In vielen Fällen wurden dabei die Tabellen um – häufig farbige – Abbildungen ergänzt. Auch Choroplethenkarten fanden dabei spätestens seit den 1920er Jahren Verwendung, wie zum Beispiel die Konfessionsverteilung anhand der Daten der Volkszählung von 1925:



Alle hier verwendeten Datensätze basieren auf diesen Veröffentlichungen. Die im konkreten Einzelfall verwendete Veröffentlichung ist auf S. 29 angegeben.

Datensätze

ZA8145

Der Datensatz *Wählerbewegung im Wilhelminischen Deutschland. Die Reichstagswahlen von 1890 bis 1912*, der die Grundlage einer umfangreichen Monographie von Jürgen Schmädke bildet,⁷ enthält Statistiken auf Wahlkreisebene. Es liegen jeweils einzelne SPSS-Dateien für die sechs Reichstagswahlen 1890, 1893, 1898, 1903, 1907 und 1912 vor. Für jeden der 397 Kreise werden die Bevölkerung, Wahlberechtigten und Anzahl Stimmen sowie die Stimmanteile für die einzelnen Parteien angegeben. In jeder Datei befinden sich zusätzlich Strukturmerkmale der Kreise aus den Berufs- und Gewerbezahlungen 1895 bzw. 1907, die von Jürgen Schmädke auf die Wahlkreisgebiete umgerechnet wurden. Der Datensatz kann bei GESIS – Leibniz-Institut für Sozialwissenschaften unter der DOI doi:10.4232/1.8145 für den nichtkommerziellen Gebrauch frei heruntergeladen werden. Aus dem Datensatz sind hier die folgenden Variablen zusammen mit den vollständigen administrativen Zugehörigkeiten tabelliert:

WkNr: Wahlkreisnummer

kbe95lwp: Prozentanteil der Beschäftigten in der Landwirtschaft 1895/1905

kbe07lwp: Prozentanteil der Beschäftigten in der Landwirtschaft 1907

kbe95hdp: Prozentanteil der Beschäftigten im Handel 1895/1905

kbe07hdp: Prozentanteil der Beschäftigten im Handel 1907

kbe95igp: Prozentanteil der Beschäftigten in Industrie und Gewerbe 1895/1905

kbe07igp: Prozentanteil der Beschäftigten in Industrie und Gewerbe 1907

spd90p: Stimmanteil der Sozialdemokraten (1890)

spd93p: Stimmanteil der Sozialdemokraten (1893)

spd98p: Stimmanteil der Sozialdemokraten (1898)

spd03p: Stimmanteil der Sozialdemokraten (1903)

spd07p: Stimmanteil der Sozialdemokraten (1907)

spd12p: Stimmanteil der Sozialdemokraten (1912)

⁷Jürgen Schmädke (1995), *Wählerbewegung im Wilhelminischen Deutschland*. Bd. 1: Die Reichstagswahlen von 1890 bis 1912: eine historisch-statistische Untersuchung. Bd. 2: Die Reichstagswahlen von 1890 bis 1912: Wahlergebnisse und Strukturen im Kartenbild. Berlin: Akad.-Verl.

ZA8100

Der Datensatz *Sozialökologische Analyse der Kriminalität in Deutschland am Ende des 19. Jahrhunderts unter besonderer Berücksichtigung der Jugendkriminalität* wurde Anfang der 1990er Jahre von Eric Johnson im Rahmen einer Monographie über den Zusammenhang von Urbanisierung und Kriminalität in Deutschland angelegt⁸ und Ende der 1990er Jahre von Helmut Thome verbessert, ergänzt sowie in einer Reihe von Beiträgen ausgewertet.⁹

Wichtige Erläuterungen zu den Daten findet man bei: *Helmut Thome unter Mitarbeit von Robert Herter-Eschweiler und Bernd Kölling, Sozialökologische Analyse der Kriminalität in Deutschland am Ende des 19. Jahrhunderts unter besonderer Berücksichtigung der Jugendkriminalität – Bericht an die Deutsche Forschungsgemeinschaft, Martin-Luther-Universität Halle-Wittenberg, Institut für Soziologie, März 1999, Anhang*. Aus dem Datensatz sind hier die folgenden Variablen zusammen mit den vollständigen administrativen Zugehörigkeiten tabelliert:

kreisnr: vom Primärforscher vergebene fortlaufende Nummer

ID82: ID im shapefile German_Empire_1882_Stat_v.1.0

ID85: ID im shapefile German_Empire_1885_Stat_v.1.0

ID90: ID im shapefile German_Empire_1890_Stat_v.1.0

ID96: ID im shapefile German_Empire_1896_Stat_v.1.0

ID99: ID im shapefile German_Empire_1899_Stat_v.1.0

ID00: ID im shapefile German_Empire_1900_Stat_v.1.0

area85: Fläche in qkm 1885

area00: Fläche in qkm 1900

ind82_r: Prozent-Anteil Beschäftigte Bergbau, Hüttenwesen, Industrie, Bauwesen 1882

bev85: Bevölkerungsdichte (Pers/qkm) 1885

arm85apa: Prozent-Anteil der ortsanwesenden Bevölkerung am 1.12.1885, der 1885 unmittelbar von der öffentlichen Armenpflege unterstützt wurde

totpop85: Gesamtbevölkerung 1885

⁸Eric A. Johnson, *Urbanization and Crime: Germany 1871-1914*, Cambridge: Cambridge University Press 1995.

⁹Thome, H., *Kriminalität im Deutschen Kaiserreich, 1883 – 1902. Eine sozialökologische Analyse*, in: *Geschichte und Gesellschaft* 28 (2002), S. 519–553; ders., *Violent Crime (and Suicide) in Imperial Germany, 1883–1902: Quantitative Analysis and a Durkheimian Interpretation*, in: *International Criminal Justice Review* 20 (2010), S. 5–34; ders. / Stahlschmidt, S., *Ost und West, Nord und Süd. Zur räumlichen Verteilung und theoretischen Erklärung der Gewaltkriminalität in Deutschland*. *Berliner Journal für Soziologie* 23/3,4 (2013), S. 441–470; Messner, S. F. / Teske Jr, R. H.C./ Baller, R. D. / Thome, H., *Structural Covariates of Violent Crime Rates in Germany: Exploratory Spatial Analyses of Kreise*. *Justice Quarterly*, 30/6 (2013), S. 1015–1041.

totpop90: Gesamtbevölkerung 1890

totpop95: Gesamtbevölkerung 1895

geb9496r: Geburtenrate 1894-1896

kv9397r: gefährliche Körperverletzung je 100.000 Personen 1893-1897

luthpopr: Prozent-Anteil Protestanten 1900

kathpopr: Prozent-Anteil Katholiken 1900

ZA8013

Die *Wahl- und Sozialdaten der Kreise und Gemeinden des Deutschen Reiches von 1920 bis 1933* wurden in einem vielbeachteten Projekt von Jürgen Falter und Mitarbeitern zusammengestellt und ausgewertet.¹⁰ Der in diesem Zusammenhang erstellte Datensatz kann bei GESIS heruntergeladen werden (doi:10.4232/1.8013).

Der Datensatz ist etwas komplizierter aufgebaut als die meisten SPSS-Dateien. Solche Dateien enthalten in der Regel genau eine „flache“ Tabelle, also eine Matrix mit n Zeilen und m Spalten. Da aber die Statistiken der Reichstagswahlen und Volkszählungen auf verschiedenen Ebenen erfasst wurden (Kreise und Gemeinden), muss der Datensatz zunächst gefiltert werden. Der generelle Aufbau des Datensatzes wurde von Dirk Hänisch beschrieben.¹¹ Aus dem Datensatz sind hier die folgenden Variablen zusammen mit den vollständigen administrativen Zugehörigkeiten tabelliert:

knr: von den Primärforschern vergebene fortlaufende Nummer

ID25: ID im shapefile German_Empire_1925_Stat_v.1.0

ID30: ID im shapefile German_Empire_1930_Stat_v.1.0

ID33: ID im shapefile German_Empire_1933_v.1.0

agglvl: Aggregationsniveau der Fälle

c25iarb: Arbeiter in Industrie und Handwerk 1925

c25prot: Angehörige evangelischer Landeskirchen 1925

c25kath: Angehörige römisch-katholische Kirche 1925

c25wohn: Berufszugehörige Insgesamt (Wohnbevölkerung)

n285pop: Wohnbevölkerung vom 16.6.1925 (1928)

c25juden: Juden (1925)

n309wb: Wahlberechtigte Sept. 1930

n309as: Abgegebene Stimmen Sept. 1930

c33pop1: Wohnbevölkerung am 16.6.1933 Gemeinden

c33erlos: Erwerbslose v.d. Erwerbspersonen

c33erwp: Erwerbspersonen überhaupt

¹⁰Jürgen Falter (1991), *Hitlers Wähler*, München: Beck; Rüdiger Hohls (2007), *Die NSDAP als erste deutsche Volks- und Protestpartei*. Jürgen W. Falter's Klassiker der historischen Wahlforschung, in: Jürgen Danyel, Jan-Holger Kirsch, Martin Sabrow (Hg.), *50 Klassiker der Zeitgeschichte*, Göttingen: Vandenhoeck & Ruprecht, S. 217-221.

¹¹Dirk Hänisch (1989), *Inhalt und Struktur der Datenbank 'Wahl- und Sozialdaten der Kreise und Gemeinden des Deutschen Reiches von 1920 bis 1933'*, in: *Historical Social Research / Historische Sozialforschung* 14/1, S. 39-67.

Deutschland aktuell (2011/2017)

Aktuell werden amtliche Statistiken auf Kreisebene von verschiedenen Seiten angeboten, bislang jedoch nicht unter dauerhaften URLs, so dass eine langfristige Verfügbarkeit nach aktuellem Stand nicht gewährleistet ist.

Eine Reihe von Daten zu unterschiedlichen Themen sind auf dem gemeinsamen Statistikportal des Bundes und der Länder zu finden, für Bevölkerungs- und Konfessionsdaten als Ergebnis des Zensus 2011 wurde von den statistischen Ämtern eine eigene Seite eingerichtet. Kriminaldaten auf Kreisebene stellt das Bundeskriminalamt zur Verfügung. Die entsprechenden URLs sind im Abschnitt Quellen angegeben.

Aus den Datensätzen sind hier die folgenden Variablen zusammen mit den vollständigen administrativen Zugehörigkeiten tabelliert:

Schlüssel: Kreisschlüssel

Wert_bevdichte1: Bevölkerungsdichte 2011

Wert_geb2: Lebendgeborene je 10.000 Einwohner 2015

Wert_soz3: Mindestsicherungsquote (Prozent) 2016

Wert_wbt4: Wahlbeteiligung Bundestagswahl (Prozent) 2017

Wert_kv5: Gefährliche Körperverletzung 2014

Wert_indust6: Anteil Erwerbstätige Produzierendes Gewerbe 2015

Wert_alos7: Arbeitslosenquote (Prozent) 2017

katholisch: Anteil der Bevölkerungsgruppe mit Zugehörigkeit zur römisch-katholischen Kirche 2011

evangelisch: Anteil der Bevölkerungsgruppe mit Zugehörigkeit zur evabgelsichen Kirche 2011

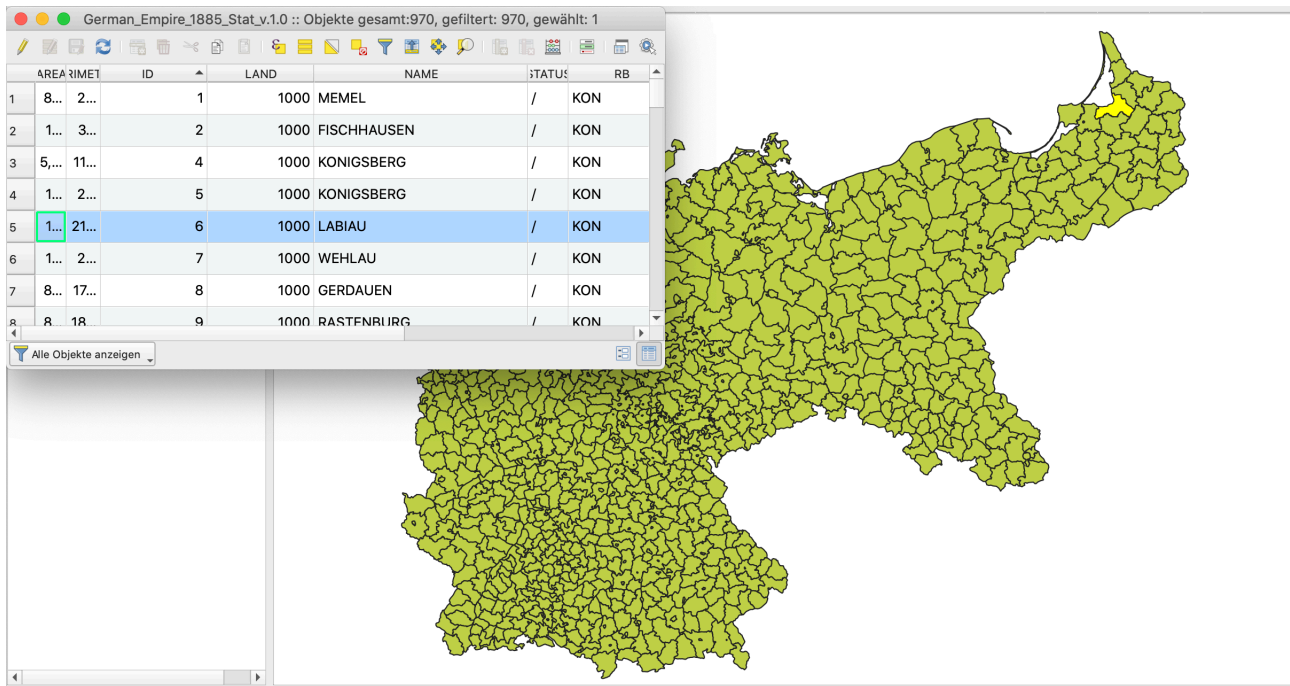
Verknüpfung

Um mit den vorhandenen Daten und Karten Choroplethenkarten zu erstellen, müssen die Datensätze mit den Karten verknüpft werden. Dazu ist jeweils eine eindeutige Zuordnung aller Kreise notwendig. In den Datensätzen wurden zur Identifikation der einzelnen Kreise von den Primärforschern jeweils laufende Nummern vergeben. Die Bezeichnungen der Kreise in den hier verwendeten Datensätzen konnten aufgrund der begrenzten Zeichenzahl des verwendeten Datenformates (die Daten wurden in den 1980er und 1990er Jahren erfasst) nicht für eine vollständig automatische Verknüpfung mit den Namensangaben in den Dateien der MPIDR Population History GIS Collection verwendet werden.

The image shows two overlapping SPSS Data Editor windows. The top window, titled '*ZAB100.sav [DataSet1] — PSPPIRE Dateneditor', displays a table with columns: Fall, kreis, kreisnr, bezirk, land, region1, region2, status, sample85, sample90, sample95, sample00, sample14, kr9397, kv9397. The bottom window, titled '*ZAB013_Sozialdaten.sav [DataSet1] — PSPPIRE Dateneditor', displays a table with columns: Fall, lfnr, krrnr, agglvl, name, wkr, regbez, agg2833k, agg2833v, krrrv, c25wohn, c25iselb, c25igewb, c25lang, c25. The bottom window is currently in 'Datenansicht' (Data View) mode.

Fall	kreis	kreisnr	bezirk	land	region1	region2	status	sample85	sample90	sample95	sample00	sample14	kr9397	kv9397
1	MEMEL	1	KOENIGSB	Preußen	PR - Ost	Ost	seit ZS 1885	zugehörig	zugehörig	zugehörig	zugehörig	zugehörig	704	115
2	FISCHHAU	2												
3	KOENIG_S	3												
4	KOENIG_L	4												
5	LABIAU	5												
6	WEHLAU	6												

Fall	lfnr	krrnr	agglvl	name	wkr	regbez	agg2833k	agg2833v	krrrv	c25wohn	c25iselb	c25igewb	c25lang	c25
1	1	1	1	5 FRIEDLAND -27/BARTENSTEIN	1	1	0	0	1	43189	2579	0	607	
2	2	2	1	8 BARTENSTEIN	1	1	2	2	1	-9	-9	-9	-9	
3	3	3	1	8 DOMNAU	1	1	6	6	1	-9	-9	-9	-9	
4	4	4	1	8 FRIEDLAND I. OSTPR.	1	1	4	4	1	-9	-9	-9	-9	
5	5	5	1	8 SCHIPPENBEIL	1	1	5	5	1	-9	-9	-9	-9	
6	6	6	1	9 REST-FRIEDLAND -27/BARTENSTEIN	1	1	6	6	1	43189	2579	0	607	
7	7	7	2	5 BRAUNSBURG	1	1	0	0	2	54493	7236	0	385	
8	8	8	2	8 BRAUNSBURG I. OSTPR.	1	1	8	8	2	13893	259	0	191	
9	9	9	2	8 FRAUNBURG	1	1	9	9	2	-9	-9	-9	-9	
10	10	10	2	8 MEHLSACK	1	1	10	10	2	-9	-9	-9	-9	
11	11	11	2	8 WORMDITT	1	1	11	11	2	-9	-9	-9	-9	
12	12	12	2	9 REST-BRAUNSBURG	1	1	12	12	2	40600	6977	0	194	
13	13	13	3	5 ELBING L	1	1	0	0	3	-9	-9	-9	-9	
14	14	14	3	8 TOLKEMIT	1	1	0	0	3	-9	-9	-9	-9	
15	15	15	3	9 REST-ELBING L	1	1	0	0	3	-9	-9	-9	-9	
16	16	16	4	4 ELBING S	1	1	0	0	4	-9	-9	-9	-9	
17	17	17	5	5 FISCHHAUSEN	1	1	0	0	5	61448	4821	0	589	



Da die Datensätze Variablen für mehrere Zeitpunkte enthalten, musste bei der Verknüpfung darüber hinaus berücksichtigt werden, dass aufgrund des *flat file*-Formats der Daten in diesen Fällen für identische Kreise mehrere Zeilen vorhanden waren bzw. für bestimmte Jahre gar keine Angaben zu einzelnen Kreisen (Zusammenlegungen und Aufteilungen von Kreisen).

Die Verknüpfung der Datensätze mit den Kartendaten sowie mit den vollständigen Bezeichnungen der Gebiets-einheiten gestaltete sich daher sehr mühselig. Die Aufbereitung der Daten profitierte in erheblichem Maße von der Karte der Verwaltungsgliederung des Deutschen Reichs zum Stand 1. Januar 1900 von Maximilian Dörrbecker (Chumwa).¹²

Bei den Wahlkreisen des Kaiserreiches konnte die Verknüpfung der Datensätze mit den Kartendaten ohne weiteres erfolgen, da die von Jürgen Schmädkeke erstellten Wahlkreisnummern von Daniel Ziblat und Jeffrey C. Blossom in die Kartendatei übernommen wurden.

Die vollständigen Namen der Wahlkreise sowie ihre Zugehörigkeiten zu übergeordneten Verwaltungseinheiten wurden der Wikipedia-Seite *Liste der Reichstagswahlkreise des Deutschen Kaiserreiches* entnommen.¹³

Für die aktuellen Karten konnte die Verknüpfung ebenfalls ohne weitere Arbeitsschritte erfolgen, da die Shapefiles des Bundesamtes für Kartographie und Geodäsie die von den statistischen Ämtern verwendeten Schlüssel für die Kreiseinheiten enthalten.

¹²https://commons.wikimedia.org/wiki/File:Karte_Deutsches_Reich,_Verwaltungsgliederung_1900-01-01.png

¹³https://de.wikipedia.org/wiki/Liste_der_Reichstagswahlkreise_des_Deutschen_Kaiserreiches

Einzelnachweise

Bevölkerungsdichte

1885

Datensatz: ZA8100, Variable bev85. Quelle: Statistik des Deutschen Reichs NF 32, Die Volkszählung im Deutschen Reich am 1. Dezember 1885, Berlin 1888, S. 27-40.

1925

Datensatz: ZA8013, Variable n285pop (= 1925). Quelle: Statistik des Deutschen Reichs NF 454/456, Hauptergebnisse der Volks- und Berufszählung vom 16.6.1933, Berlin 1933. Dichte berechnet aus der Flächenangabe in MPIDR / CGG (2011).

2011

<https://ergebnisse.zensus2011.de>: Ergebnisse kartografisch und visuell - Demografie - Bevölkerungsdichte - Datenebene Kreise - Optionen Werte Anzeigen

Geburten pro 10.000

1894/96

Datensatz: ZA8100, Variable geb9496r. Quelle: Vierteljahrshefte zur Statistik des Deutschen Reichs 8 (1899), S. 103-112.

keine Daten vorhanden

2015

<https://www.statistikportal.de/de/bevoelkerung#karten>: Bevölkerungsstand - „Geburten - Gestorbene - Wanderungen“ - Lebendgeborene je 10.000 Einwohner - Jahr 2015 - Raumgliederung Kreise und kreisfreie Städte

Armenunterstützung / Mindestsicherung

1885

Datensatz: ZA8100, Variable arm85apa. Quelle: Statistik des Deutschen Reichs NF 29, Statistik der öffentlichen Armenpflege im Jahre 1885, Berlin 1887, S. 2-124, 162-274.

keine Daten vorhanden

2016

<https://www.statistikportal.de/de/soziales#karten>: Soziale Mindessicherungsleistungen - Mindestsicherungsquote (Prozent) - Jahr 2016 - Raumgliederung Kreise und kreisfreie Städte.

Wahlbeteiligung

1890

Datensatz: ZA8145, Variable wbt90p.

1930

Datensatz: ZA8013, Variablen n309wb, n309as. Quelle: Statistik des Deutschen Reichs NF 382, Wahlen zum Reichstag am 14. September 1930, Berlin 1930.

2017

<https://www.statistikportal.de/de/wahlen#karten>: Bundestagswahl - Wahlbeteiligung Bundestagswahl (Prozent) - 2017 - Kreise und kreisfreie Städte.

Gefährliche Körperverletzung

1899

Datensatz: ZA8100, Variable kv9397r. Quelle: Statistik des Deutschen Reichs NF 132, Kriminalstatistik für das Jahr 1899, Berlin 1902, S. 1-43.

keine Daten vorhanden

2014

<https://www.bka.de>: Startseite - Aktuelle Informationen - Statistiken und Lagebilder Polizeiliche Kriminalstatistik - PKS 2014 - PKS 2014 BKA-Tabellen - Länder-, Kreis- und Städtedaten - Fälle - Grundtabelle - Kreise - ausgewählte Straftaten/-gruppen - excel (tb01_FaelleGrundtabelleKreise_excel.xlsx).

Produzierendes Gewerbe

1882

Datensatz: ZA8100, Variable ind82_r. Quelle: Statistik des Deutschen Reichs NF 2-4 (1-3), Berufsstatistik nach der allgemeinen Berufszählung vom 5. Juni 1882, 1884, S. 490-539.

1925

Datensatz: ZA8013, Variablen c25iarb, c25wohn. Quelle: Statistik des Deutschen Reichs NF 403-405, Hauptergebnisse der Volks- und Berufszählung vom 16.6.1925, Berlin 1925-1929.

2015

<https://www.statistikportal.de/de/arbeitsmarkt#karten>: Erwerbstätige nach Wirtschaftsbereichen - Karteninhalt: Anteil Erwerbstätige Produzierendes Gewerbe - Jahr 2015 - Raumgliederung Kreise und kreisfreie Städte - Tabellarische Ansicht der Karte - CSV Export

Arbeitslose

keine Daten vorhanden – Daten liegen 1895 nur für 28 Großstädte und für Bayern vor.

1933

Datensatz: ZA8013, Variablen c33erlos, c33erwp. Quelle: Statistik des Deutschen Reichs NF 454/456, Hauptergebnisse der Volks- und Berufszählung vom 16.6.1933, Berlin 1933.

2017

<https://www.statistikportal.de/de/arbeitsmarkt#karten>: Arbeitslosenquote - Arbeitslosenquote (Prozent) - 2017 - Kreise und kreisfreie Städte- Tabellarische Ansicht der Karte - CSV Export.

Konfessionen

1900

Datensatz: ZA8100, Variablen luthpopr, kathpopr. Statistik des Deutschen Reichs NF 150, Die Volkszählung am 1. Dezember 1900 im Deutschen Reich (Teil 1), Berlin 1900, S. 10-23.

1925

Datensatz: ZA8013, Variablen c25prot, c25kath, c25wohn. Quelle: nicht angegeben.

2011

<https://ergebnisse.zensus2011.de>: Ergebnisse kartografisch und visuell - Religion - Anteil der Bevölkerungsgruppe mit Zugehörigkeit zur römisch-katholischen Kirche - Datenebene Kreise - Optionen Werte Anzeigen. (evangelisch entsprechend)

Technische Dokumentation

Die Erstellung der interaktiven Choroplethenkarten erfolgte in den folgenden Schritten:

1. (einmalig) Installation der Javascript-Bibliotheken von Mapael,
2. (einmalig, bei der Verwendung von WordPress) Installation des Plugins Header and Footer Scripts,
3. Herunterladen des Datensatzes,
4. Herunterladen der Kartendaten im SHP-Format,
5. Konvertierung der SHP-Datei in eine SVG-Datei mit mapshaper,
6. Konvertierung der SVG-Datei in JS mit SVG To Mapael,
7. Erstellen des Beitrags mit dem Code (via Header and Footer Scripts),
8. manuelles Bearbeiten der Legende,
9. Erzeugung des einzubindenden Codes mit R,
10. Einfügen des von R erzeugten Codes in das Header-Feld des Wordpress-Bitrags in den Javascript-Abschnitt „areas“.

Das Verfahren ist ausführlich beschrieben in Rahlf, T., Datenvisualisierung mit R - 111 Beispiele, 2. A., Berlin / Heidelberg: Springer Spektrum 2018, S. 439-475.

/choroplethenkarte-volkszaehlung-1925-arbeiter/

Choroplethenkarte Industrie und Handwerk 1925

```

<div class="container">
  <h1>Industrie und Handwerk 1925</h1>
  <div class="mapcontainer">
    <div class="map">
      <span>Alternative content for the map</span></div>
    <div class="areaLegend">
      <span>Alternative content for the legend</span></div>
  </div>
</div>
  
```

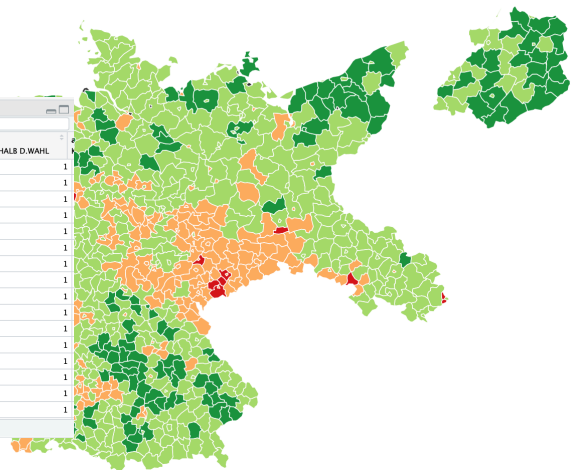
Insert Script to <head>

```

<style type="text/css">
  .container {
    max-width: 800px;
    margin: auto;
  }
  
```

ZA8013_c25iarb_to_mapael.r

ID	kmnr	aggnt	name	wkr	regbez
AGGREGATIONSNIVEAU DER FAELE	NAME DER AGGREGATION	WAHLKREIS	REGIERUNGSBEZIRKSNUMMER INNERHALB D. WAHL		
1	2	5	FRIEDLAND -27/BARTENSTEIN	1	1
2	4	10	BARTENSTEIN	1	1
3	5	9	DOMNAU	1	1
4	6	11	FRIEDLAND I. OSTPR.	1	1
5	7	16	SCHIPPENBEIL	1	1
6	8	6	REST-FRIEDLAND -27/BARTENSTEIN	1	1
7	9	15	BRAUNSBURG	1	1
8	10	1	BRAUNSBURG I. OSTPR.	1	1
9	11	13	FRAUNBURG	1	1
10	12	7	MEHLSACK	1	1
11	13	2	WORMDITZ	1	1
12	14	8	REST-BRAUNSBURG	1	1
13	15	40	ELBING L	1	1
14	17	33	TOLKEMIT	1	1
15	18	32	REST-ELBING L	1	1
16	19	38	ELBING S	1	1
17	20	37			



AREA	PERIMETER	LAND	NAME	STATUS	ID
1	1081,153497...	1000	FISCHHAUSEN	/	2
2	45,41724236...	1000	KONIGSBERG	/	4
3	1028,987053...	1000	KONIGSBERG	/	5
4	1077,770008...	1000	LABIAU	/	6
5	1089,631772...	1000	WEHLAU	/	7
6	860,0167573...	1000	GERDAUEN	/	8
7	873,7333186...	1000	RASTENBURG	/	9
8	931,304009...	1000	FRIEDLAND	/	10

```

1  /*!
2  *
3  * jQuery Mapael - Dynamic maps jQuery plugin (based on raphael.js)
4  * Requires jQuery and Mapael >=2.0.0
5  *
6  * Map of Kreise Deutsches Reich 1925
7  *
8  * @author MPIDR Population History GIS Collection
9  */
10 (function (factory) {
11   if (typeof exports === 'object') {
12     // CommonJS
13     module.exports = factory(require('jquery'), require('mapael'));
14   } else if (typeof define === 'function' && define.amd) {
15     // AMD. Register as an anonymous module.
16     define(['jquery', 'mapael'], factory);
17   } else {
18     // Browser globals
19     factory(jQuery, jQuery.mapael);
20   }
21 }(function ($, Mapael) {
22
23   "use strict";
24
25   $.extend(true, Mapael,
26     {
27     maps: {
28       kreise_deutsches_reich_1925: {
29         width: 800,
30         height: 626,
31         getCoords: function (lat, lon) {
32           // todo
33           return {"x": lat, "y": lon};
34         },
35         'elems': {
36           "11001": "M 330.61 268.17 326.57 276.86 319.08 27
37           "11003": "M 326.57 276.86 326.27 280.29 322.06 28
38           "11005": "M 290.03 266.6 291.63 269.19 285.91 269
39           "11005-2": "M 294.97 279.23 291.9 283.38 290.92 2
  
```

Mapael

```

1  <?xml version="1.0"?>
2  <svg xmlns="http://www.w3.org/2000/svg" version="1.2" baseProfile="tiny" width="800" height="626">
3  <g id="German_Empire_1925_Stat_v.1">
4  <path d="M 330.611 268.0019 329.1115 271.9082 326.5684 276.6908 322.657 277.3089 321.4663 275
5  <path d="M 326.5684 276.6908 325.1588 278.3494 326.2695 280.1142 324.6336 281.5901 322.0567 2
6  <path d="M 290.0323 266.4321 291.6253 269.0249 285.9148 269.3406 287.6206 266.9758 290.0323 2
7  <path d="M 303.2645 279.0821 303.1995 280.6486 305.0994 287.024 305.0075 287.0238 309.2876 28
8  <path d="M 272.4425 281.0682 271.0842 282.5333 270.1626 284.2924 268.0873 283.6373 265.1978 2
9  <path d="M 154.6301 165.5637 158.9128 166.5255 160.2931 168.6991 162.3035 169.0135 164.3581 1
10 <path d="M 149.6265 133.8711 149.9795 135.2407 148.8646 136.438 147.899 133.5774 149.6265 133
11 <path d="M 224.0958 128.7859 220.9751 130.2846 221.0119 128.0451 221.9664 127.5311 224.0958 1
  
```

mapshaper

Anhang - Tabellen

ZA8145 – verknüpft

Bundesstaat / Provinz / Reg.bezirk	Name	WkNr	kbe95lwp	kbe07lwp	kbe95hdp	kbe07hdp	kbe95igp	kbe07igp	spd90p	spd93p	spd98p	spd03p	spd07p	spd12p
Preußen / Ostpreußen / Königsberg	1. Memel, Heydekrug	1	69	65	17	18	14	16	2	13	20	27	18	21
	2. Labiau, Wehlau	2	73	72	11	11	16	17	5	12	35	36	19	17
	3. Königsberg-Stadt	3	1	2	61	56	38	42	49	45	52	49	47	52
	4. Fischhausen, Königsberg-Land	4	65	50	17	25	18	24	18	30	43	41	25	28
	5. Helligensbeil, Preußisch-Eylau	5	78	75	8	9	15	16	5	19	17	5	4	4
	6. Braunsberg, Heilsberg	6	71	70	13	12	16	17	3	1	1	2	1	2
	7. Preußisch-Holland, Mohrunen	7	75	73	8	10	16	17	0	0	9	7	2	4
	8. Osterode i. Ostpr., Neidenburg	8	69	68	15	16	16	16	0	1	6	7	2	2
	9. Allenstein, Röbel	9	65	60	17	21	18	19	3	1	1	1	0	2
	10. Rastenburg, Friedland, Gerdauen	10	72	65	11	15	17	20	4	4	22	19	12	8
... / ... / Gumbinnen	1. Tilsit, Niederung	11	68	62	15	18	17	20	1	8	15	28	19	25
	2. Ragnit, Pillkallen	12	81	79	7	8	12	14	0	2	22	24	13	15
	3. Gumbinnen, Insterburg	13	60	58	20	22	20	20	2	3	9	19	12	15
	4. Stallupönen, Goldap, Darkehmen	14	75	73	13	14	13	14	1	2	8	10	4	3
	5. Angerburg, Lötzen	15	73	71	14	13	13	16	0	0	5	10	4	2
... / ... / Westpreußen / Danzig	6. Oletzko, Lyck, Johannisburg	16	76	72	12	15	12	13	0	4	7	6	3	4
	7. Sensburg, Ortelsburg	17	79	75	10	12	11	12	0	0	2	1	2	1
	1. Marienburg, Elbing	18	50	43	16	18	34	39	25	19	24	31	26	30
	2. Danzig Land	19	62	47	15	22	23	31	6	14	11	19	17	28
	3. Danzig Stadt	20	2	2	58	54	40	44	21	26	22	29	26	32
	4. Neustadt (Westpr.), Putzig, Karthaus	21	81	77	9	10	10	13	0	0	0	1	0	1
	5. Berent, Preußisch Stangard, Dirschau	22	71	70	12	13	16	18	0	0	0	1	1	1
... / ... / Marienwerder	1. Marienwerder, Stuhm	23	70	68	13	14	16	19	2	2	2	5	4	6
	2. Rosenberg (Westpr.), Löbau	24	68	68	16	16	16	16	0	1	1	3	1	2
	3. Graudenz, Strasburg (Westpr.)	25	61	58	21	22	18	20	1	2	1	5	5	5
	4. Thorn, Kulm, Briesen	26	55	53	28	28	17	19	1	5	2	4	2	4
	5. Schwetz	27	77	67	9	17	14	15	0	0	0	0	0	1
	6. Konitz, Tuchel	28	75	73	10	10	14	16	2	2	1	1	2	2
	7. Schlochau, Flatow	29	77	76	10	11	13	13	0	0	2	1	1	3
	8. Deutsch-Krone	30	72	71	8	10	20	20	0	0	0	6	3	8
... / - / Berlin	1. Alt-Berlin, Cölln, Friedrichswerder, Dorotheenstadt, Friedrichstadt-Nord	31	1	0	44	44	55	55	24	27	28	41	38	40
	2. Schöneberger Vorstadt, Friedrichsvorstadt, Tempelhofer Vorstadt, Friedrichstadt-Süd	32	1	0	44	44	55	55	38	46	48	56	53	60
	3. Luisenstadt diesseits des Kanals, Neu-Cölln	33	1	0	44	44	55	55	50	48	48	60	55	66
	4. Luisenstadt jenseits des Kanals, Stralauer Vorstadt, Königsstadt-Ost	34	1	0	44	44	55	55	72	71	73	77	76	82
	5. Spandauer Vorstadt, Friedrich-Wilhelm-Stadt, Königsstadt-West	35	1	0	44	44	55	55	33	42	48	59	57	70
	6. Wedding, Gesundbrunnen, Moabit, Oranienburger Vorstadt, Rosenthaler Vorstadt	36	1	0	44	44	55	55	62	64	68	71	72	81
... / Brandenburg / Potsdam	1. Westprignitz	37	54	52	18	19	27	29	3	14	18	28	22	30
	2. Ostprignitz	38	67	69	10	11	22	20	0	11	15	16	11	15
	3. Ruppin, Templin	39	56	52	16	18	28	30	2	16	22	31	26	32
	4. Prenzlau, Angermünde	40	57	58	19	18	24	24	11	20	23	28	20	23
	5. Oberbarnim	41	44	36	20	21	36	43	10	28	33	42	38	42
	6. Niederbarnim, Lichtenberg	42	23	13	31	32	46	55	45	49	54	60	61	72
	7. Potsdam, Osthavelland, Spandau	43	23	18	40	39	38	43	21	35	38	45	42	47
	8. Brandenburg an der Havel, Westhavelland	44	32	26	26	26	42	49	36	42	45	50	46	50
	9. Zauch-Belzig, Jüterbog-Luckenwalde	45	50	48	17	19	33	33	29	34	33	42	36	40
	10. Teltow, Beeskow-Storkow, Charlottenburg, Schöneberg, Neukölln, Wilmersdorf	46	21	9	34	40	45	50	38	47	50	56	52	59
... / ... / Frankfurt	1. Arnswalde, Friedeberg	47	67	68	11	11	22	21	8	6	10	25	21	25
	2. Landsberg (Warthe), Soldin	48	64	59	13	13	23	28	1	16	25	30	24	33
	3. Königsberg (Neumark)	49	53	52	20	16	27	32	16	24	25	33	25	30
	4. Frankfurt (Oder), Lebus	50	43	38	26	24	31	38	30	38	40	46	41	46
	5. Oststernberg, Weststernberg	51	70	70	9	9	21	21	1	10	14	13	10	20
	6. Züllichau-Schwiebus, Crossen	52	60	60	13	14	26	26	12	14	18	21	19	26
	7. Guben, Lübben	53	56	50	13	14	31	36	17	18	25	32	28	34
	8. Sorau, Forst	54	35	31	11	12	54	57	31	36	44	46	42	50
	9. Cottbus, Spremberg	55	41	39	17	16	42	45	30	33	39	39	35	40
	10. Calau, Luckau	56	56	49	10	11	34	40	13	17	25	34	30	36
... / Pommern / Stettin	1. Demmin, Anklam	57	62	60	14	17	24	23	0	5	10	16	12	10
	2. Ueckermünde, Usedom-Wollin	58	42	37	26	31	32	32	13	20	24	34	30	40
	3. Randow, Greifenhagen	59	44	41	21	23	35	36	33	41	39	50	44	51
	4. Stettin	60	2	1	55	50	43	49	45	46	44	47	45	52
	5. Pyritz, Saatzig	61	64	65	16	16	20	20	7	16	19	13	9	11
... / ... / Frankfurt	6. Naugard, Regenwalde	62	72	71	10	10	18	18	1	3	4	7	9	10
	7. Greifenberg, Kammin	63	73	70	10	13	17	17	0	10	10	12	10	8
	1. Stolp, Lauenburg in Pommern	64	69	63	12	14	19	24	1	4	3	5	7	10
	2. Bütow, Rummelsburg, Schlawe	65	76	76	8	8	16	16	0	4	1	2	5	8
	3. Köslin, Kolberg-Körlin, Bublitz	66	61	60	19	18	20	22	1	16	12	14	14	18

Bundesstaat / Provinz / Reg.bezirk	Name	WkNr	kbe95lwp	kbe07lwp	kbe95hdp	kbe07hdp	kbe95igp	kbe07igp	spd90p	spd93p	spd98p	spd03p	spd07p	spd12p
... / ... / ...	4. Belgard, Schivelbein, Dramburg	67	70	70	10	12	20	18	0	6	3	16	8	10
... / ... / ...	5. Neustettin	68	75	76	8	9	17	16	0	0	0	3	5	11
... / ... / Stralsund	1. Rügen, Stralsund, Franzburg	69	54	47	22	28	24	25	4	14	21	22	20	25
... / ... / ...	2. Greifswald, Grimmen	70	58	58	18	19	24	23	6	21	17	14	18	22
... / ... / Posen / Posen	1. Posen	71	30	23	38	41	31	36	2	6	3	5	4	10
... / ... / ...	2. Samter, Birnbaum, Obornik, Schwerin (Warthe)	72	75	73	9	10	16	18	0	0	0	2	2	4
... / ... / ...	3. Meseritz, Bomst	73	77	74	8	10	15	17	0	1	0	1	0	2
... / ... / ...	4. Buk, Schmiegel, Kosten	74	79	77	8	8	14	15	0	0	0	1	0	0
... / ... / ...	5. Kröben	75	69	70	15	14	16	17	3	4	2	3	2	4
... / ... / ...	6. Fraustadt, Lissa	76	63	60	18	18	19	21	0	1	0	5	5	3
... / ... / ...	7. Schrimm, Schroda	77	73	75	13	12	14	14	0	0	0	0	0	0
... / ... / ...	8. Wreschen, Pleschen, Jarotschin	78	77	73	10	12	13	15	0	0	0	0	0	0
... / ... / ...	9. Krotoschin, Koschmin	79	70	70	14	12	16	17	0	0	0	0	0	1
... / ... / ...	10. Adelnau, Schildberg, Ostrowo, Kempen in Posen	80	78	76	11	11	13	1	0	0	0	0	0	1
... / ... / Bromberg	1. Czarnikau, Filehne, Kolmar in Posen	81	67	61	14	15	20	24	0	1	0	3	5	10
... / ... / ...	2. Wirsitz, Schubin, Znin	82	75	76	10	9	15	15	0	0	0	0	1	2
... / ... / ...	3. Bromberg	83	37	35	32	31	31	34	14	15	15	14	6	11
... / ... / ...	4. Inowrazlaw, Mogilno, Strelno	84	71	69	12	13	17	18	0	1	3	2	1	1
... / ... / ...	5. Gnesen, Wongrowitz, Witkowo	85	70	68	15	16	15	16	0	0	0	0	0	0
... / ... / Schlesien / Breslau	1. Guhrau, Steinau, Wohlau	86	72	70	10	11	18	19	1	1	3	7	4	8
... / ... / ...	2. Militsch, Trebnitz	87	74	72	10	11	16	17	1	2	4	9	7	9
... / ... / ...	3. Groß Wartenberg, Oels	88	71	69	12	13	17	18	6	2	4	6	3	13
... / ... / ...	4. Namslau, Brieg	89	67	55	10	18	23	28	14	13	16	21	17	24
... / ... / ...	5. Ohlau, Strehlen, Nimptsch	90	66	62	11	11	24	26	5	10	14	21	16	20
... / ... / ...	6. Breslau-Ost	91	2	1	44	45	55	54	42	51	50	49	43	48
... / ... / ...	7. Breslau-West	92	2	1	44	45	55	54	46	52	53	54	48	58
... / ... / ...	8. Neumarkt, Breslau-Land	93	63	53	11	16	26	32	18	25	31	37	28	36
... / ... / ...	9. Striegau, Schweidnitz	94	43	39	17	19	40	42	11	22	30	36	33	37
... / ... / ...	10. Waldenburg	95	14	11	15	18	71	72	29	49	45	55	51	53
... / ... / ...	11. Reichenbach, Neurode	96	30	28	12	12	58	60	47	48	45	53	43	50
... / ... / ...	12. Glatz, Habelschwerdt	97	50	47	16	19	34	35	9	14	9	10	7	15
... / ... / ...	13. Frankenstein, Münsterberg	98	61	60	13	14	26	27	2	9	7	6	3	9
... / ... / Oppeln	1. Kreuzburg, Rosenberg O.S.	99	74	71	10	12	16	17	1	2	1	3	1	2
... / ... / ...	2. Oppeln	100	62	54	14	14	25	32	4	3	4	8	5	10
... / ... / ...	3. Groß Strehlitz, Kosel	101	65	59	12	16	23	25	0	0	1	1	2	6
... / ... / ...	4. Lublinitz, Tost-Gleiwitz	102	55	47	16	17	29	36	0	1	13	4	5	8
... / ... / ...	5. Beuthen, Tarnowitz	103	9	6	16	17	74	77	0	1	24	22	12	21
... / ... / ...	6. Kattowitz, Zabrze	104	8	4	16	18	76	78	0	2	32	22	11	25
... / ... / ...	7. Pleß, Rybnik	105	67	57	7	9	25	34	0	0	4	0	1	8
... / ... / ...	8. Ratibor	106	58	50	11	13	30	36	3	40	11	9	6	12
... / ... / ...	9. Leobschütz	107	63	62	11	11	26	27	9	5	4	4	3	9
... / ... / ...	10. Neustadt O.S.	108	60	57	10	12	29	31	10	8	12	11	8	17
... / ... / ...	11. Falkenberg O.S., Grottkau	109	66	63	17	19	16	18	1	3	3	3	2	5
... / ... / ...	12. Neisse	110	50	49	24	20	26	31	3	7	6	7	5	10
... / ... / Liegnitz	1. Grünberg, Freystadt	111	54	49	11	12	36	40	1	12	20	24	26	38
... / ... / ...	2. Sagan, Spottau	112	55	47	10	18	35	36	10	9	11	20	23	32
... / ... / ...	3. Glogau	113	57	54	21	22	22	24	3	19	17	21	16	20
... / ... / ...	4. Lüben, Bunzlau	114	57	54	12	13	31	33	11	14	16	30	27	31
... / ... / ...	5. Löwenberg	115	61	59	12	14	27	27	0	1	2	10	16	20
... / ... / ...	6. Liegnitz, Goldberg-Haynau	116	50	45	18	21	32	34	23	27	30	36	31	37
... / ... / ...	7. Landeshut, Jauer, Bolkenhain	117	46	42	12	14	42	44	8	15	23	28	25	32
... / ... / ...	8. Schönau, Hirschberg	118	40	35	19	22	41	43	11	13	28	31	30	38
... / ... / ...	9. Görlitz, Lauban	119	36	32	18	21	46	47	16	23	35	46	40	49
... / ... / ...	10. Rothenburg (Oberlausitz), Hoyerswerda	120	64	53	8	10	28	38	1	5	12	20	25	29
... / ... / Sachsen / Magdeburg	1. Salzwedel, Gardelegen	121	67	68	12	12	22	21	8	4	11	18	10	10
... / ... / ...	2. Stendal, Osterburg	122	58	55	14	16	27	29	20	17	19	31	25	28
... / ... / ...	3. Jerichow I, Jerichow II	123	55	49	14	20	31	31	11	19	27	32	29	40
... / ... / ...	4. Magdeburg	124	2	2	47	47	51	52	50	46	51	50	47	55
... / ... / ...	5. Neuhaldensleben, Wolmirstedt	125	58	52	11	12	31	36	30	26	30	39	35	43
... / ... / ...	6. Wanzleben	126	55	45	11	12	34	43	38	36	41	46	48	57
... / ... / ...	7. Aschersleben, Quedlinburg, Calbe an der Saale	127	38	30	19	20	43	50	40	40	50	52	51	56
... / ... / ...	8. Halberstadt, Oschersleben, Wernigerode	128	43	39	21	24	36	37	24	35	39	42	40	48
... / ... / Merseburg	1. Liebenwerda, Torgau	129	54	52	20	16	26	33	11	14	19	29	32	39
... / ... / ...	2. Schweinitz, Wittenberg	130	57	53	19	17	24	31	0	7	12	19	23	27
... / ... / ...	3. Bitterfeld, Deitzsch	131	50	44	13	13	38	42	13	22	35	41	36	43
... / ... / ...	4. Halle (Saale), Saalkreis	132	21	16	32	34	47	50	43	40	50	51	46	53
... / ... / ...	5. Mansfelder Seekreis, Mansfelder Gebirgskreis	133	37	34	12	12	50	54	12	11	12	34	25	39
... / ... / ...	6. Sangerhausen, Eckartsberga	134	60	59	14	13	26	28	13	17	22	30	26	35
... / ... / ...	7. Querfurt, Merseburg	135	56	51	14	15	30	34	17	21	27	32	30	36
... / ... / ...	8. Naumburg, Weißenfels, Zeitz	136	34	28	19	20	47	52	38	40	47	53	44	51
... / ... / Erfurt	1. Nordhausen	137	29	26	23	22	48	52	24	28	32	34	36	45
... / ... / ...	2. Heiligenstadt, Worbis	138	51	46	13	12	36	42	2	4	3	3	4	9

Bundesstaat / Provinz / Reg.bezirk	Name	WkNr	kbe95lwp	kbe07lwp	kbe95hdp	kbe07hdp	kbe95igp	kbe07igp	spd90p	spd93p	spd98p	spd03p	spd07p	spd12p
... / ... / ...	3. Mühlhausen, Langensalza, Weißensee	139	46	46	14	13	40	41	16	26	27	30	26	31
... / ... / ...	4. Erfurt, Schleusingen, Ziegenrück	140	30	24	26	24	44	51	35	41	43	46	43	52
... / Schleswig-Holstein /	1. Hadersleben, Sonderburg	141	68	61	14	19	19	20	1	1	2	4	5	6
... / ... /	2. Apenrade, Flensburg	142	49	41	24	30	27	29	24	24	22	31	26	31
... / ... /	3. Schleswig, Eckernförde	143	55	52	21	24	24	24	14	30	25	34	26	30
... / ... /	4. Tondern, Husum, Eiderstedt	144	63	59	17	19	20	22	2	6	6	14	11	10
... / ... /	5. Norderdithmarschen, Süderdithmarschen, Steinburg	145	49	48	21	22	30	31	28	36	36	42	37	38
... / ... /	6. Pinneberg, Segeberg	146	35	30	28	31	37	40	43	50	53	52	45	48
... / ... /	7. Kiel, Rendsburg	147	27	18	37	42	36	40	46	50	50	56	51	53
... / ... /	8. Altona, Stormarn	148	18	13	41	42	40	45	62	64	71	69	64	63
... / ... /	9. Oldenburg in Holstein, Plön	149	60	57	15	17	25	26	16	20	16	27	19	22
... / ... /	10. Herzogtum Lauenburg	150	61	56	15	18	25	26	24	39	41	40	34	33
... / Hannover /	1. Emden, Norden, Leer, Weener	151	54	48	21	22	26	30	9	6	9	16	16	19
... / ... /	2. Aurich, Wittmund, Papenburg	152	58	57	22	20	20	23	4	7	9	10	11	12
... / ... /	3. Meppen, Lingen, Bentheim, Aschendorf, Hümmling	153	73	71	9	9	18	20	0	0	1	1	1	2
... / ... /	4. Osnabrück, Bersenbrück, Iburg	154	51	45	17	19	32	36	16	13	12	21	19	21
... / ... /	5. Melle, Diepholz, Wittlage, Sulingen	155	80	79	6	6	14	15	0	1	4	7	5	11
... / ... /	6. Syke, Verden, Hoya, Achim	156	70	66	9	11	21	23	21	14	15	19	15	21
... / ... /	7. Nienburg, Neustadt am Rübenberge, Fallingb., Stolzenau	157	68	66	9	10	23	23	3	12	15	17	13	21
... / ... /	8. Hannover, Linden	158	8	5	39	39	53	56	44	46	52	55	50	53
... / ... /	9. Hameln, Springe, Calenberg	159	47	43	13	14	41	43	34	33	36	38	39	46
... / ... /	10. Hildesheim, Marienburg, Alfeld (Leine), Gronau	160	44	40	18	18	38	42	25	24	28	33	29	34
... / ... /	11. Einbeck, Northeim, Osterode am Harz, Uslar	161	51	52	15	16	34	33	24	22	28	30	29	40
... / ... /	12. Göttingen, Duderstadt, Münden	162	45	40	21	25	34	35	17	24	29	32	28	33
... / ... /	13. Goslar, Zellerfeld, Ilfeld	163	35	32	20	23	46	45	23	30	32	38	34	42
... / ... /	14. Gifhorn, Celle, Peine, Burgdorf, Fallersleben	164	55	53	14	14	30	33	14	18	22	26	24	32
... / ... /	15. Lüchow, Uelzen, Dannenberg, Isenhagen	165	74	72	9	9	18	18	7	11	10	11	8	12
... / ... /	16. Lüneburg, Soltau, Winsen (Luhe), Bleckede	166	59	56	18	20	23	24	19	22	23	25	19	24
... / ... /	17. Harburg, Rotenburg, Zeven	167	50	40	18	19	32	41	30	37	44	39	38	43
... / ... /	18. Stade, Lehe, Bremervörde, Osterholz, Blumenthal	168	54	46	15	17	31	38	21	20	22	30	28	34
... / ... /	19. Neuhaus (Oste), Hadeln, Kehdingen, Jork	169	55	46	18	23	27	31	29	25	30	40	35	40
... / Westfalen / Münster	1. Tecklenburg, Steinfurt, Ahaus	170	55	49	9	10	36	41	3	2	1	3	4	7
... / ... / ...	2. Münster, Coesfeld	171	39	36	27	30	34	35	3	3	4	7	7	8
... / ... / ...	3. Borken, Recklinghausen	172	35	21	10	12	55	66	7	7	0	20	19	27
... / ... / ...	4. Lüdinghausen, Beckum, Warendorf	173	62	56	10	11	29	34	0	1	2	4	4	11
... / ... / Minden	1. Minden, Lübbecke	174	54	51	18	16	28	34	17	15	16	23	17	25
... / ... / ...	2. Herford, Kreis Halle (Westfalen)	175	47	40	10	11	42	50	16	11	18	27	22	34
... / ... / ...	3. Bielefeld, Wiedenbrück	176	35	27	16	17	49	56	23	25	31	37	37	40
... / ... / ...	4. Paderborn, Büren	177	51	46	26	31	23	23	0	0	1	1	1	1
... / ... / ...	5. Höxter, Warburg	178	54	53	16	16	30	31	1	0	4	3	3	3
... / ... / Arnsberg	1. Wittgenstein, Siegen, Biedenkopf	179	44	38	12	12	45	49	1	2	2	4	3	7
... / ... / ...	2. Olpe, Arnsberg, Meschede	180	43	38	13	14	44	48	5	0	0	4	3	7
... / ... / ...	3. Altena, Iserlohn, Lüdenscheid	181	19	18	14	14	68	68	19	23	26	30	31	40
... / ... / ...	4. Hagen, Schwelm, Witten	182	12	6	19	22	69	72	24	27	30	38	41	46
... / ... / ...	5. Bochum, Gelsenkirchen, Hattingen, Herne	183	5	3	16	18	79	80	15	30	27	36	34	37
... / ... / ...	6. Dortmund, Hörde	184	8	5	20	21	72	74	27	37	35	43	42	45
... / ... / ...	7. Hamm, Soest	185	38	29	17	20	45	51	2	8	8	19	21	23
... / ... / ...	8. Lippstadt, Brilon	186	48	45	15	16	37	39	2	2	2	3	3	4
... / Hessen-Nassau / Wiesbaden	1. Idstein, Königstein, Höchst, Hochheim, Usingen, Homburg vor der Höhe	187	36	28	18	20	46	52	31	34	38	43	42	47
... / ... / ...	2. Wiesbaden, Wehen, Langenschwalbach, Rüdesheim, Eltville	188	27	22	35	37	38	41	26	26	33	34	32	36
... / ... / ...	3. St. Goarshausen, Braubach, Nastätten, Montabaur, Wallmerod	189	56	46	16	19	28	35	4	4	4	5	4	11
... / ... / ...	4. Limburg, Diez, Runkel, Weilburg, Hadamar	190	51	48	17	18	32	34	4	8	13	11	7	16
... / ... / ...	5. Dillenburg, Herborn, Rennerod, Marienberg, Selters, Hachenburg	191	64	54	4	10	31	36	0	1	6	8	5	9
... / ... / ...	6. Frankfurt am Main	192	4	3	51	50	45	48	42	44	51	49	47	48
... / ... / Kassel	1. Rinteln, Hofgeismar, Wolfhagen	193	57	56	13	12	31	32	21	19	29	26	25	31
... / ... / ...	2. Kassel, Melsungen	194	23	18	33	33	43	49	45	41	44	47	43	49
... / ... / ...	3. Fritzlar, Homburg, Ziegenhain	195	67	67	11	9	21	23	0	4	8	6	6	6
... / ... / ...	4. Eschwege, Schmalkalden, Witzzenhausen	196	42	37	14	14	44	49	20	26	37	36	34	48
... / ... / ...	5. Marburg, Frankenberg, Kirchhain	197	64	62	15	16	21	22	3	3	4	10	8	6
... / ... / ...	6. Hersfeld, Rotenburg (Fulda), Hünfeld	198	65	58	12	14	23	28	1	4	9	10	11	20
... / ... / ...	7. Fulda, Schlüchtern, Gersfeld	199	66	58	11	14	24	28	4	5	3	4	4	9
... / ... / ...	8. Hanau, Gelnhausen	200	36	27	22	25	41	48	39	42	55	48	50	52
... / Rheinprovinz / Köln	1. Köln-Stadt	201	4	2	43	45	53	53	31	28	34	38	35	42
... / ... / ...	2. Köln-Land	202	17	9	32	35	50	56	14	17	30	35	32	36
... / ... / ...	3. Bergheim (Erf), Euskirchen	203	58	46	13	14	29	40	1	1	3	4	3	5
... / ... / ...	4. Rheinbach, Bonn	204	39	31	25	29	37	40	5	4	3	8	8	13
... / ... / ...	5. Siegburg, Waldbröl	205	54	43	12	17	34	40	0	1	1	2	2	4
... / ... / ...	6. Mülheim am Rhein, Gummersbach, Wipperfürth	206	35	26	17	19	48	55	15	15	19	24	22	28
... / ... / Düsseldorf	1. Remscheid, Lennep, Mettmann	207	14	10	15	17	71	72	38	40	45	49	42	47
... / ... / ...	2. Elberfeld, Barmen	208	2	1	25	29	73	70	51	47	52	51	46	50

Bundesstaat / Provinz / Reg.bezirk	Name	WkNr	kbe95lwp	kbe07lwp	kbe95hdp	kbe07hdp	kbe95igp	kbe07igp	spd90p	spd93p	spd98p	spd03p	spd07p	spd12p
... / ... / ...	3. Solingen	209	15	10	15	16	70	73	66	48	51	57	51	56
... / ... / ...	4. Düsseldorf	210	12	7	29	32	59	61	28	28	30	40	36	43
... / ... / ...	5. Essen	211	4	2	19	21	77	76	10	13	0	28	31	36
... / ... / ...	6. Duisburg, Mülheim an der Ruhr, Ruhrort, Oberhausen	212	9	4	25	25	66	71	8	14	15	31	30	31
... / ... / ...	7. Moers, Rees	213	44	33	24	21	32	46	0	1	1	5	8	14
... / ... / ...	8. Kleve, Geldern	214	52	48	14	15	34	36	0	0	2	3	3	4
... / ... / ...	9. Kempen	215	32	26	15	15	53	58	12	11	11	15	14	15
... / ... / ...	10. Gladbach	216	13	10	17	18	71	72	8	9	9	13	12	15
... / ... / ...	11. Krefeld	217	12	8	23	24	64	68	18	19	26	30	28	30
... / ... / ...	12. Neuss, Grevenbroich	218	44	32	15	19	41	48	6	5	8	9	9	16
... / ... / Koblenz	1. Wetzlar, Altenkirchen	219	53	47	10	11	37	42	5	6	13	14	10	16
... / ... / ...	2. Neuwied	220	53	44	15	16	32	40	1	2	2	4	3	9
... / ... / ...	3. Koblenz, St. Goar	221	36	33	34	35	30	32	5	7	4	9	8	13
... / ... / ...	4. Kreuznach, Simmern	222	57	53	16	18	27	29	0	2	3	5	5	6
... / ... / ...	5. Mayen, Ahrweiler	223	53	49	16	18	31	34	0	2	2	5	5	9
... / ... / ...	6. Adenau, Cochem, Zell	224	76	76	8	9	16	15	0	0	0	1	0	2
... / ... / Trier	1. Daun, Wittlich, Prüm	225	79	76	7	8	14	16	0	0	0	0	0	1
... / ... / ...	2. Wittlich, Berncastel	226	80	80	7	8	13	13	0	0	0	0	0	1
... / ... / ...	3. Trier	227	48	46	26	27	26	27	6	2	2	4	4	6
... / ... / ...	4. Saarlouis, Merzig, Saarburg	228	49	42	13	14	38	43	8	4	1	1	1	4
... / ... / ...	5. Saarbrücken	229	9	5	22	24	69	71	34	6	3	5	7	8
... / ... / ...	6. Ottweiler, St. Wendel, Meisenheim	230	40	36	10	12	50	52	10	0	0	0	2	4
... / ... / Aachen	1. Schleiden, Malmedy, Montjoie	231	67	59	9	17	24	24	0	0	1	2	2	2
... / ... / ...	2. Eupen, Aachen-Land	232	16	14	20	17	65	69	6	11	7	9	7	17
... / ... / ...	3. Aachen-Stadt	233	3	2	38	33	59	65	22	25	24	23	19	28
... / ... / ...	4. Düren, Jülich	234	45	35	14	16	41	48	4	4	4	6	5	8
... / ... / ...	5. Geilenkirchen, Heinsberg, Erkelenz	235	62	52	10	12	28	36	0	0	0	0	0	1
... / Hohenzollernsche Lande / Sigmaringen Bayern / - / Oberbayern	1. Sigmaringen, Hechingen	236	72	68	10	10	19	22	0	3	3	4	2	4
...	1. München I (Altstadt, Lehel, Maxvorstadt)	237	2	1	46	55	51	44	37	45	43	44	34	41
...	2. München II (Isarvorstadt, Ludwigsvorstadt, Au, Haidhausen, Giesing), München-Land, Starnberg, Wolfratshausen	238	16	12	38	47	46	41	52	57	52	56	49	56
... / - / ...	3. Aichach, Friedberg, Dachau, Schrobenhausen	239	64	66	10	9	27	26	8	12	8	11	13	18
... / - / ...	4. Ingolstadt, Freising, Pfaffenhofen	240	62	62	21	17	17	21	4	6	5	8	9	11
... / - / ...	5. Wasserburg, Erding, Mühldorf	241	74	73	9	10	16	17	1	10	2	3	5	8
... / - / ...	6. Weilheim, Werdnifels, Bruck, Landsberg, Schongau	242	68	64	12	13	20	22	3	10	4	10	14	16
... / - / ...	7. Rosenheim, Ebersberg, Miesbach, Tölz	243	60	56	13	16	26	28	10	19	15	19	21	25
... / - / ...	8. Traunstein, Laufen, Berchtesgaden, Altötting	244	64	60	14	18	22	22	1	8	5	9	10	12
... / - / Niederbayern	1. Landshut, Dingolfing, Vilsbiburg	245	66	64	14	16	19	20	3	4	4	5	8	11
... / - / ...	2. Straubing, Bogen, Landau, Vilshofen	246	75	73	10	12	15	15	4	2	1	4	7	9
... / - / ...	3. Passau, Wegscheid, Wolfstein, Grafenau	247	72	68	12	14	16	18	3	5	3	12	10	13
... / - / ...	4. Pfarrkirchen, Eggenfelden, Griesbach	248	78	77	7	8	14	15	1	1	1	2	5	6
... / - / ...	5. Deggendorf, Regen, Viechtach, Kötzing	249	74	71	9	10	17	18	1	5	4	13	10	11
... / - / ...	6. Kelheim, Rottenburg, Mallersdorf	250	75	74	8	9	17	17	1	0	2	3	4	5
... / - / Pfalz (Bayern)	1. Speyer, Ludwigshafen, Frankenthal	251	32	26	20	22	48	52	26	28	42	46	46	51
... / - / ...	2. Landau, Neustadt an der Haardt	252	52	49	20	23	28	28	4	7	17	21	21	28
... / - / ...	3. Germersheim, Bergzabern	253	63	62	15	13	22	25	2	5	9	8	8	14
... / - / ...	4. Zweibrücken, Pirmasens	254	40	35	12	14	48	51	10	9	13	19	19	26
... / - / ...	5. Homburg, Kusel	255	57	55	10	11	33	34	1	1	5	10	8	17
... / - / ...	6. Kaiserslautern, Kirchheimbolanden	256	42	40	14	16	43	44	8	13	26	28	28	38
... / - / Oberpfalz	1. Regensburg, Burglengenfeld, Stadthof	257	52	43	21	24	27	33	12	15	10	13	16	17
... / - / ...	2. Amberg, Nabburg, Sulzbach, Eschenbach	258	67	63	12	13	21	24	2	9	4	4	7	13
... / - / ...	3. Neumarkt, Velburg, Hemau	259	79	81	7	8	14	12	1	2	2	3	2	4
... / - / ...	4. Neunburg, Waldmünchen, Cham, Roding	260	77	78	7	8	16	14	1	11	4	7	6	8
... / - / ...	5. Neustadt an der Waldnaab, Vohenstrauß, Tirschenreuth, Kemnath	261	71	62	8	10	22	28	2	15	6	7	7	12
... / - / Oberfranken	1. Hof, Naila, Rehau, Münchberg	262	32	27	12	14	56	59	20	29	36	47	44	54
... / - / ...	2. Bayreuth, Wunsiedel, Berneck	263	45	40	16	17	39	43	8	22	32	45	38	48
... / - / ...	3. Forchheim, Kulmbach, Pegnitz, Ebermannstadt	264	74	71	7	9	19	20	6	9	9	13	10	20
... / - / ...	4. Kronach, Staffelstein, Lichtenfels, Stadtsteinach, Teuschnitz	265	61	55	9	11	30	34	29	23	22	21	19	29
... / - / ...	5. Bamberg, Höchstadt	266	58	57	18	19	24	24	21	17	13	17	14	21
... / - / Mittelfranken	1. Nürnberg	267	12	6	28	30	60	64	56	57	62	57	55	61
... / - / ...	2. Erlangen, Fürth, Hersbruck	268	39	33	20	22	41	45	30	36	46	46	44	54
... / - / ...	3. Ansbach, Schwabach, Heilsbrunn	269	60	56	13	14	27	30	8	14	20	30	27	34
... / - / ...	4. Eichstätt, Beilngries, Weissenburg	270	67	66	11	12	22	22	1	1	4	7	5	11
... / - / ...	5. Dinkelsbühl, Gunzenhausen, Feucht, Wangen	271	77	78	8	8	15	13	4	5	2	5	4	10
... / - / ...	6. Rothenburg ob der Tauber, Uffenheim, Scheinfeld, Neustadt an der Aisch	272	75	75	8	9	17	16	6	6	5	9	6	15
... / - / Unterfranken	1. Aschaffenburg, Alzenau, Obernburg, Miltenberg	273	64	56	12	15	24	30	10	12	11	19	18	27
... / - / ...	2. Kitzingen, Gerolzhofen, Ochsenfurt, Volkach	274	72	71	10	11	18	18	2	5	3	6	5	11
... / - / ...	3. Lohr, Karlstadt, Hammelburg, Marktheidenfeld, Gemünden	275	76	68	12	16	12	16	9	5	5	6	8	11
... / - / ...	4. Neustadt an der Saale, Brückenau, Mellrichstadt, Königshofen, Kissingen	276	73	77	12	9	14	13	1	2	4	4	4	12

Bundesstaat / Provinz / Reg.bezirk	Name	WkNr	kbe95lwp	kbe07lwp	kbe95hdp	kbe07hdp	kbe95igp	kbe07igp	spd90p	spd93p	spd98p	spd03p	spd07p	spd12p
... / - / ...	5. Schweinfurt, Haßfurt, Ebern	277	68	62	12	13	20	26	12	12	18	18	15	26
... / - / ...	6. Würzburg	278	32	31	33	36	35	33	33	27	25	29	27	31
... / - / Schwaben	1. Augsburg, Wertingen	279	27	25	26	27	47	48	22	22	19	22	20	30
... / - / ...	2. Donauwörth, Nördlingen, Neuburg	280	70	66	13	16	17	18	1	6	1	1	3	8
... / - / ...	3. Dillingen, Günzburg, Zusmarshausen	281	69	68	10	12	21	20	2	6	2	2	3	6
... / - / ...	4. Illertissen, Neu-Ulm, Memmingen, Krumbach	282	64	63	14	15	22	22	4	6	3	5	7	12
... / - / ...	5. Kaufbeuren, Mindelheim, Oberdorf, Füssen	283	70	68	10	12	20	21	4	8	6	5	5	10
... / - / ...	6. Immenstadt, Sonthofen, Kempten (Allgäu), Lindau	284	60	49	14	18	26	32	0	5	4	6	8	13
Königreich Sachsen	1. Zittau	285	21	16	17	16	62	68	27	29	40	50	43	51
...	2. Löbau	286	33	24	12	13	56	63	18	26	35	53	42	49
...	3. Bautzen, Kamenz, Bischofswerda	287	42	31	13	16	44	53	21	18	30	39	28	35
...	4. Dresden rechts der Elbe, Radeberg, Radeburg	288	15	9	33	37	52	53	40	42	48	60	50	54
...	5. Dresden-Stadt links der Elbe	289	2	1	45	45	53	54	42	42	48	55	44	49
...	6. Dresden-Land links der Elbe, Dippoldiswalde	290	20	12	22	30	58	58	46	48	55	66	56	59
...	7. Meißen, Großenhain, Riesa	291	43	31	18	25	39	44	37	37	44	55	45	51
...	8. Pirna, Sebnitz	292	34	25	19	20	47	56	19	38	46	59	47	52
...	9. Freiberg, Hainichen	293	33	26	16	17	52	57	40	36	39	49	39	46
...	10. Döbeln, Nossen, Leisnig	294	34	26	17	18	49	56	36	39	46	54	47	53
...	11. Oschatz, Wurzen, Grimma	295	48	37	17	19	35	43	13	36	32	45	38	43
...	12. Leipzig-Stadt	296	1	1	42	42	56	58	40	39	38	47	37	45
...	13. Leipzig-Land, Taucha, Markranstädt, Zwenkau	297	12	6	35	36	53	58	61	64	65	69	58	64
...	14. Borna, Geithain, Rochlitz	298	41	30	16	16	43	54	30	33	38	46	39	44
...	15. Mittweida, Frankenberg, Augustusburg	299	24	16	13	13	63	71	50	50	48	63	54	59
...	16. Chemnitz	300	5	2	24	26	71	72	62	61	62	67	59	64
...	17. Glauchau, Meerane, Hohenstein-Ernstthal	301	15	11	13	14	72	75	60	65	61	71	55	64
...	18. Zwickau, Crimmitschau, Werdau	302	15	10	18	18	68	72	57	59	60	67	55	61
...	19. Stollberg, Schneeberg	303	14	9	13	12	73	79	58	61	60	68	56	64
...	20. Marienberg, Zschopau	304	25	18	15	15	59	66	34	43	46	58	43	56
...	21. Annaberg, Schwarzenberg, Johannegeorgenstadt	305	16	10	14	14	70	77	20	39	47	57	44	54
...	22. Auerbach, Reichenbach	306	16	8	14	16	70	76	48	54	53	60	49	56
...	23. Plauen, Oelsnitz, Klingenthal	307	20	10	14	18	67	72	36	39	40	52	38	49
Königreich Württemberg	1. Stuttgart	308	13	10	37	36	51	55	37	42	51	55	51	51
...	2. Cannstatt, Ludwigsburg, Marbach, Waiblingen	309	47	34	19	23	34	43	18	24	33	41	45	51
...	3. Heilbronn, Besigheim, Brackenheim, Neckarsulm	310	54	45	14	15	33	40	11	23	29	30	31	37
...	4. Böblingen, Vaihingen, Leonberg, Maulbronn	311	65	57	8	9	27	34	4	11	16	32	30	42
...	5. Esslingen, Nürtingen, Kirchheim, Urach	312	50	42	9	10	41	47	11	18	31	42	43	50
...	6. Reutlingen, Tübingen, Rottenburg	313	54	43	9	15	37	42	1	2	15	27	23	29
...	7. Nagold, Calw, Neueneuberg, Herrenberg	314	63	56	10	13	27	31	1	4	10	17	18	31
...	8. Freudenstadt, Horb, Oberndorf, Sulz	315	61	56	9	11	30	33	0	7	5	13	21	30
...	9. Balingen, Rottweil, Spaichingen, Tuttlingen	316	54	42	7	9	38	49	2	8	20	26	27	30
...	10. Gmünd, Göppingen, Welzheim, Schorndorf	317	47	40	11	12	42	49	18	18	30	40	47	41
...	11. Hall, Backnang, Öhringen, Weinsberg	318	67	64	9	11	24	25	5	6	13	20	16	23
...	12. Gerabronn, Crailsheim, Mergentheim, Künzelsau	319	73	73	9	10	17	17	0	1	2	10	6	15
...	13. Aalen, Gaildorf, Neresheim, Ellwangen	320	63	63	9	10	28	27	9	9	10	16	14	11
...	14. Ulm, Heidenheim, Geislingen	321	35	30	26	24	39	46	7	13	19	28	29	32
...	15. Ehingen, Blaubeuren, Laupheim, Münsingen	322	66	58	9	18	25	24	0	4	2	4	5	8
...	16. Biberach, Leutkirch, Waldsee, Wangen	323	66	64	10	11	24	25	0	2	2	3	2	4
...	17. Ravensburg, Tettnang, Saulgau, Riedlingen	324	61	58	14	15	25	27	2	5	3	4	4	7
Großherzogtum Baden	1. Konstanz, Überlingen, Stockach, Meßkirch	325	61	51	15	19	24	30	2	4	5	8	10	11
...	2. Donaueschingen, Villingen	326	62	56	10	13	28	31	11	7	6	10	9	16
...	3. Waldshut, Säckingen, Neustadt im Schwarzwald	327	55	49	9	12	36	38	0	2	4	11	13	18
...	4. Lörrach, Müllheim	328	64	58	10	12	26	30	5	7	9	13	18	24
...	5. Freiburg, Emmendingen	329	50	42	18	22	32	36	11	10	11	17	21	22
...	6. Lahr, Wolfach	330	58	50	9	13	33	37	5	7	8	9	11	15
...	7. Offenburg, Kehl	331	63	57	13	17	24	26	9	11	14	12	11	15
...	8. Rastatt, Bühl, Baden-Baden	332	54	49	22	22	24	28	6	17	15	16	18	21
...	9. Pforzheim, Ettlingen, Durlach	333	35	24	13	15	52	61	25	32	44	45	45	50
...	10. Karlsruhe, Bruchsal	334	33	24	28	32	39	44	25	26	35	36	38	39
...	11. Mannheim	335	21	11	29	32	50	56	33	35	46	48	51	55
...	12. Heidelberg, Mosbach, Eberbach	336	44	35	20	25	36	40	7	13	16	22	25	29
...	13. Bretten, Sinsheim, Eppingen, Wiesloch, Philippsburg	337	63	50	8	19	29	31	5	5	8	11	12	18
...	14. Tauberbischofsheim, Buchen	338	76	73	8	10	16	17	2	2	0	2	3	6
Großherzogtum Hessen	1. Gießen, Grünberg, Nidda	339	54	44	18	20	28	36	10	19	33	36	28	32
...	2. Friedberg, Büdingen, Vilbel	340	56	42	16	25	27	33	13	17	31	38	35	44
...	3. Lauterbach, Alsfeld, Schotten	341	72	65	8	9	20	26	0	6	11	8	8	20
...	4. Darmstadt, Groß-Gerau	342	27	18	34	35	38	47	32	31	45	51	45	50
...	5. Offenbach, Dieburg	343	32	20	15	16	53	63	45	46	55	48	49	55
...	6. Erbach, Bensheim, Lindenfels, Neustadt im Odenwald	344	53	42	12	15	35	44	8	11	27	35	27	40
...	7. Worms, Heppenheim, Wimpfen	345	43	31	18	22	40	47	10	13	15	17	17	24
...	8. Bingen, Alzey	346	61	54	16	19	23	27	6	11	8	8	9	10
...	9. Mainz, Oppenheim	347	23	17	40	40	37	43	40	41	45	49	45	50
Großherzogtum Mecklenburg-Schwerin	1. Hagenow, Grevesmühlen	348	70	64	11	12	19	24	31	26	30	36	30	32

Bundesstaat / Provinz / Reg.bezirk	Name	WkNr	kbe95lwp	kbe07lwp	kbe95hdp	kbe07hdp	kbe95igp	kbe07igp	spd90p	spd93p	spd98p	spd03p	spd07p	spd12p
...	2. Schwerin, Wismar	349	47	41	26	30	27	28	40	34	45	44	37	43
...	3. Parchim, Ludwigslust	350	61	57	16	19	23	25	18	22	34	39	30	32
...	4. Waren, Malchin	351	66	61	11	14	22	24	7	22	30	34	28	28
...	5. Rostock, Doberan	352	46	37	26	30	28	32	38	37	49	51	43	48
...	6. Güstrow, Ribnitz	353	63	58	14	19	23	23	20	24	35	39	32	32
Großherzogtum Sachsen-Weimar-Eisenach	1. Weimar, Apolda	354	48	38	17	19	35	43	24	29	45	47	41	48
...	2. Eisenach, Dermbach	355	48	38	17	19	35	43	4	18	31	40	38	46
...	3. Jena, Neustadt an der Orla	356	48	38	17	19	35	43	16	27	34	42	36	43
Großherzogtum Mecklenburg-Strelitz	1. Neustrelitz, Neubrandenburg, Schönberg	357	57	51	18	21	25	28	11	20	29	34	30	31
Großherzogtum Oldenburg	1. Oldenburg, Eutin, Birkenfeld	358	44	36	21	27	35	37	14	24	26	33	30	34
...	2. Jever, Brake, Westerstede, Varel, Elsfleth, Landwürden	359	52	39	16	22	32	39	14	27	30	45	37	44
...	3. Vechta, Delmenhorst, Cloppenburg, Wildeshausen, Berne, Friesoythe	360	71	62	7	10	22	28	5	7	9	16	13	16
Herzogtum Braunschweig	1. Braunschweig, Blankenburg	361	25	20	28	32	48	48	49	52	49	52	46	56
...	2. Helmstedt, Wolfenbüttel	362	50	45	15	17	35	38	19	28	26	34	29	35
...	3. Holzminden, Gandersheim	363	45	40	13	15	41	44	16	38	41	49	42	52
Herzogtum Sachsen-Meiningen	1. Meiningen, Hildburghausen	364	50	41	18	19	32	40	1	17	21	24	22	40
...	2. Sonneberg, Saalfeld	365	30	21	12	14	58	65	41	55	51	56	49	62
Herzogtum Sachsen-Altenburg	1. Altenburg, Roda	366	39	29	16	16	45	55	36	42	46	52	45	49
Herzogtum Sachsen-Coburg-Gotha	1. Coburg	367	42	32	15	18	43	50	11	28	36	36	33	43
...	2. Gotha	368	38	30	18	20	43	49	46	53	52	50	46	54
Herzogtum Anhalt	1. Dessau, Zerbst	369	38	27	20	26	42	47	32	39	45	42	41	45
...	2. Bernburg, Köthen, Ballenstedt	370	44	35	17	21	39	45	23	34	47	49	43	47
Fürstentum Schwarzburg-Rudolstadt	1. Rudolstadt, Königsee, Frankenhausen	371	44	37	17	17	38	46	40	33	38	36	35	45
Fürstentum Schwarzburg-Sondershausen	1. Sondershausen, Arnstadt, Gehren, Ebeleben	372	40	34	16	17	44	50	22	45	49	54	44	52
Fürstentum Waldeck-Pyrmont	1. Waldeck, Pyrmont	373	58	53	17	21	25	26	6	8	16	20	10	14
Fürstentum Reuß älterer Linie	1. Greiz, Burgk	374	20	16	13	14	67	70	51	56	55	50	42	54
Fürstentum Reuß jüngerer Linie	1. Gera, Schleiz	375	27	22	16	19	57	59	50	57	58	55	45	54
Fürstentum Schaumburg-Lippe	1. Bückeburg, Stadthagen	376	40	37	20	17	41	46	15	18	18	32	31	36
Fürstentum Lippe	1. Detmold, Lemgo	377	55	48	13	15	32	37	8	9	18	25	21	27
Hansestadt Lübeck	1. Lübeck	378	17	10	43	45	40	46	45	48	55	55	51	52
Freie Hansestadt Bremen	1. Bremen, Bremerhaven	379	8	8	44	46	48	46	49	43	47	51	48	53
Freie und Hansestadt Hamburg	1. Neustadt, St. Pauli	380	1	1	58	58	41	41	59	58	64	67	66	68
...	2. Altstadt, St. Georg, Hammerbrook	381	1	1	58	58	41	41	67	66	72	73	72	74
...	3. Vororte und Landherrenschaften	382	8	4	53	56	40	40	53	56	58	56	56	57
Reichsland Elsaß-Lothringen	1. Altkirch, Thann	383	47	43	9	11	44	46	0	20	19	20	24	24
...	2. Mülhausen	384	23	18	23	25	55	57	63	53	58	42	52	56
...	3. Kolmar	385	39	33	24	27	37	40	0	17	6	17	25	33
...	4. Gebweiler	386	47	40	10	12	44	48	0	25	33	34	32	37
...	5. Rappoltsweiler	387	53	49	10	13	37	39	0	25	19	25	24	26
...	6. Schlettstadt	388	62	56	12	14	26	30	0	2	13	29	22	33
...	7. Molsheim, Erstein	389	59	52	10	13	30	35	0	13	9	28	24	26
...	8. Straßburg-Stadt	390	4	4	58	56	37	40	36	37	42	46	40	52
...	9. Straßburg-Land	391	63	56	14	15	24	29	1	34	17	17	20	38
...	10. Hagenau, Weißenburg	392	60	52	19	25	21	24	0	10	7	7	9	13
...	11. Zabern	393	64	60	13	14	23	25	0	0	24	0	12	21
...	12. Saargemünd, Forbach	394	42	37	24	29	34	35	25	25	16	21	9	22
...	13. Bolchen, Diedenhofen	395	57	36	10	16	32	48	0	3	31	28	14	21
...	14. Metz	396	31	22	47	45	22	33	7	21	26	26	32	37
...	15. Saarburg, Château-Salins	397	56	52	23	23	22	25	0	0	0	0	7	20

ZA8100 – verknüpft

Bundesstaat	Provinz/Bezirk	Kreis	kreisnr	ID82	ID85	ID90	ID96	ID99	ID00	area85	area00	ind82_r	bev85	arm85apa	totpop85	totpop95	geb9496r	kv9397r	luthpopr	kathpopr
Preußen	Königsberg	Memel	1	1	1	1	1	1	1	842	842	20	70	4	58.551	58.809	38	275	93	4
..	..	Fischhausen	2	2	2	2	2	2	2	1.064	1.064	19	49	4	52.243	53.356	40	239	97	1
..	..	Königsberg S	3	4	4	4	4	4	4	20	20	33	7.558	9	151.151	172.796	32	222	92	4
..	..	Königsberg L	4	5	5	5	5	5	5	1.046	1.046	15	52	5	53.972	56.830	42	433	98	1
..	..	Labiau	5	6	6	6	6	6	6	1.065	1.065	12	50	3	53.150	52.437	43	345	99	0
..	..	Wehlau	6	7	7	7	7	7	7	1.063	1.063	21	47	5	50.056	48.232	38	262	98	1
..	..	Gerdaun	7	8	8	8	8	8	8	846	846	15	44	4	37.298	35.286	39	220	99	1
..	..	Rastenburg	8	9	9	9	9	9	9	875	875	19	52	5	45.132	44.873	39	116	93	7
..	..	Friedland	9	10	10	10	10	10	10	880	880	19	52	4	45.553	42.616	37	188	99	2
..	..	Preussisch Eylau	10	11	11	11	11	11	11	1.230	1.230	15	45	4	55.828	52.858	38	289	96	2
..	..	Helligenbell	11	12	12	12	12	12	12	907	907	15	51	4	46.332	45.401	39	176	97	2
..	..	Braunsberg	12	13	13	13	13	13	13	946	946	20	57	5	53.469	53.510	38	152	12	88
..	..	Hellsberg	13	14	14	14	14	14	14	1.095	1.095	16	51	3	55.495	53.587	36	95	4	95
..	..	Rosell	14	15	15	15	15	15	15	852	852	20	59	3	50.167	50.642	39	144	10	90
..	..	Allenstein	15	16	16	16	16	16	16	1.355	1.355	16	51	2	68.973	81.797	34	226	15	84
..	..	Ortelsburg	16	19	19	19	19	19	19	1.705	1.705	11	40	1	69.040	73.564	49	324	87	10
..	..	Neidenburg	17	20	20	20	20	20	20	1.634	1.634	14	35	1	57.001	57.941	41	597	85	14
..	..	Osterode	18	21	21	21	21	21	21	1.552	1.552	15	44	2	67.694	72.961	45	475	88	10
..	..	Mohrungen	19	22	22	22	22	22	22	1.265	1.265	18	44	3	55.869	55.007	42	244	96	3
..	..	Preussisch Holland	20	23	23	23	23	23	23	860	860	18	51	4	44.142	41.846	38	257	96	4
..	Gumbinnen	Heydekrug	21	24	24	24	24	24	24	803	803	9	53	3	42.341	42.554	43	396	95	4
..	..	Niederung	22	25	25	25	25	25	25	893	893	10	62	3	55.677	55.840	45	356	98	1
..	..	Tilsit (*)	1.048	26	26	26	28	28	28	815	-	8	85	5	69.619	75.189	38	352	-	-
..	..	Tilsit S	23	27	27	27	27	27	27	37	31	40	606	-	22.422	-	-	-	94	2
..	..	Tilsit L	24	28	28	28	-	-	-	778	784	11	61	-	47.197	-	-	-	96	3
..	..	Ragnit	25	29	29	29	29	29	29	1.217	1.220	11	45	3	54.391	55.077	40	311	98	1
..	..	Pillkallen	26	30	30	30	30	30	30	1.060	1.060	11	44	2	46.397	47.741	40	251	98	1
..	..	Stalluponen	27	31	31	31	31	31	31	703	703	14	65	3	45.799	45.664	37	151	97	2
..	..	Gumbinnen	28	32	32	32	32	32	32	729	729	17	66	3	47.848	51.904	36	172	98	1
..	..	Insterburg	29	33	33	33	33	33	33	1.202	1.202	21	60	4	72.060	73.760	37	214	97	1
..	..	Darkehmen	31	36	36	36	36	36	36	759	759	11	46	4	35.246	34.740	38	161	98	1
..	..	Angerburg	32	37	37	37	37	37	37	925	925	14	41	3	38.163	35.821	39	297	98	0
..	..	Goldap	33	38	38	38	38	38	38	994	994	15	46	2	45.442	45.590	38	191	98	1
..	..	Oletzko	34	39	39	39	39	39	39	841	841	13	49	2	41.273	40.457	42	120	98	1
..	..	Lych	35	40	40	40	40	40	40	1.127	1.127	14	48	2	53.797	56.888	43	347	96	2
..	..	Lotzen	36	41	41	41	41	41	41	894	894	16	48	2	42.666	42.168	43	286	97	1
..	..	Sensburg	37	42	42	42	42	42	42	1.237	1.237	14	40	2	48.937	49.392	47	264	92	6
..	..	Johannisburg	38	43	43	43	43	43	43	1.677	1.682	11	29	2	48.703	49.555	51	379	98	1
..	Danzig	Elbing	39	45	45	45	45	45	45	13	13	53	2.944	7	38.278	45.846	38	407	77	19
..	..	Elbing	40	46	46	46	46	46	46	608	614	23	62	4	37.395	38.377	43	248	76	20
..	..	Marienburg	41	47	47	47	47	47	47	811	806	22	74	5	59.831	60.766	43	519	56	35
..	..	Danzig S	42	49	49	49	49	49	49	20	20	42	5.740	12	114.805	125.605	34	258	66	31
..	..	Danzig L	1.051	50	50	-	-	-	-	2.433	-	-	65	-	157.534	-	-	-	-	-
..	..	Danzig Niederung	43	-	-	51	51	51	51	475	478	-	72	-	34.293	35.298	47	254	86	13
..	..	Danzig Hohe	44	-	-	52	52	52	52	432	432	-	91	-	39.231	43.067	47	485	45	55
..	..	Dirschau	45	-	-	53	53	53	53	466	466	-	78	-	36.330	37.483	47	407	34	65
..	..	Preussisch Stargard	46	54	54	54	54	54	54	1.058	1.058	20	46	6	48.680	53.814	47	270	21	78
..	..	Berent	47	55	55	55	55	55	55	1.237	1.239	11	37	2	46.374	47.496	45	223	39	60
..	..	Karthaus	48	56	56	56	56	56	56	1.398	1.398	7	42	1	58.818	61.479	47	248	24	76
..	..	Neustadt (WP)	49	57	57	57	57	57	57	852	852	-	47	-	40.032	44.519	43	318	27	72
..	..	Neustadt (WG)	1.052	-	-	-	-	-	-	1.433	-	12	45	2	64.735	-	-	-	-	-
..	..	Putzig	50	-	-	58	58	58	58	582	582	-	42	-	24.703	24.340	39	181	22	78
..	Marienwerder	Stuhm	51	59	59	59	59	59	59	642	642	17	58	5	37.547	37.589	45	388	34	64
..	..	Marienwerder	52	60	60	60	60	60	60	952	954	18	67	4	64.025	65.732	44	350	53	46
..	..	Rosenberg	53	61	61	61	61	61	61	1.038	1.041	19	48	4	49.571	50.654	40	389	86	13
..	..	Lobau	54	62	62	62	62	62	62	970	970	13	54	2	52.775	53.628	48	412	16	82
..	..	Briesen	55	-	-	64	64	64	64	-	706	-	-	-	41.540	49	383	37	60	
..	..	Strasburg	56	63	63	63	63	63	63	1.344	1.061	14	50	2	67.003	55.304	49	346	30	68
..	..	Thorn	57	65	65	65	65	65	67	1.135	916	-	79	3	89.125	92.912	45	428	46	51
..	..	Kulm	59	68	68	68	68	68	68	883	724	15	65	4	57.483	47.247	47	488	40	58
..	..	Graudenz	60	69	69	69	69	69	71	831	797	19	75	4	62.448	70.064	44	420	57	41
..	..	Schwetitz	62	72	72	72	72	72	72	1.670	1.670	14	46	3	76.229	81.817	49	291	39	59
..	..	Tuchel	63	73	73	73	73	73	73	857	857	11	32	1	27.772	28.302	46	230	19	79
..	..	Konitz	64	74	74	74	74	74	74	1.417	1.417	14	36	2	50.711	54.933	43	249	19	80
..	..	Schlochau	65	75	75	75	75	75	75	2.138	2.138	16	30	2	64.945	66.168	41	304	53	45
..	..	Flatow	66	76	76	76	76	76	76	1.527	1.527	14	42	2	64.717	64.836	41	247	57	40
..	..	Deutsch Krone	67	77	77	77	77	77	77	2.158	2.158	20	30	2	65.108	65.544	37	282	58	41
..	Berlin	Berlin	68	78	78	78	78	78	78	63	63	54	20.878	7	1.315.287	1.677.304	29	137	84	10
..	Potsdam	Prenzlau	69	79	79	79	79	79	79	1.133	1.133	23	49	4	55.403	58.649	38	295	95	4
..	..	Templin	70	80	80	80	80	80	80	1.436	1.436	22	31	2	43.980	46.101	37	230	96	3
..	..	Angermünde	71	81	81	81	81	81	81	1.308	1.308	30	50	3	64.974	66.196	35	234	97	2

..	Oberbarnim	72	83	83	83	83	83	1.213	1.213	36	66	3	79.981	87.286	36	226	96	3
..	Niederbarnim	73	85	85	85	85	85	1.742	1.742	39	83	3	144.716	229.233	40	276	92	7
..	Charlottenburg	74	86	86	86	86	86	21	21	44	2.018	4	42.371	132.377	32	122	83	11
..	Teltow	75	91	91	91	91	91	1.643	1.643	42	99	2	163.107	328.817	39	251	90	7
..	Beeskow-Storkow	79	92	92	92	92	92	1.247	1.247	24	34	1	42.991	43.666	35	123	98	2
..	Jüterbog-Luckenwalde	80	93	93	93	93	93	1.325	1.325	44	49	2	64.768	69.181	30	107	97	3
..	Zauch-Belzig	81	94	94	94	94	94	1.922	1.915	32	39	1	74.482	78.924	34	106	98	1
..	Potsdam	82	95	95	95	95	95	14	14	35	3.634	6	50.877	58.455	25	88	90	8
..	Osthavelland (*)	1.109	97	97	–	–	–	1.233	–	–	75	3	92.907	185.792	–	–	–	–
..	Osthavelland	83	–	97	97	97	97	1.191	1.191	35	51	–	60.898	71.496	38	364	94	5
..	Spandau	84	–	96	96	96	96	42	42	56	762	–	32.009	55.841	45	127	86	13
..	Brandenburg	85	98	98	98	98	98	79	79	47	419	4	33.129	42.690	34	160	93	5
..	Westhavelland	86	99	99	99	99	99	1.223	1.223	37	45	2	55.407	61.877	34	169	96	4
..	Ruppın	87	100	100	100	100	100	1.772	1.772	27	44	2	77.581	77.423	32	175	97	3
..	Ostprignitz	88	101	101	101	101	101	1.883	1.883	24	36	2	67.137	68.118	31	138	98	2
..	Westprignitz	89	102	102	102	102	102	1.461	1.461	28	49	2	72.309	75.646	31	159	97	2
..	Königsberg	90	103	103	103	103	103	1.535	1.535	29	63	3	96.535	99.199	35	161	97	2
..	Soldin	91	104	104	104	104	104	1.148	1.148	24	42	3	47.988	48.753	36	203	97	1
..	Arnsvalde	92	105	105	105	105	105	1.264	1.264	23	33	3	42.336	42.561	37	275	96	2
..	Friedeberg	93	106	106	106	106	106	1.101	1.101	22	52	3	57.130	57.974	37	223	97	2
..	Landsberg (*)	1.057	107	107	–	–	–	1.212	–	–	74	2	89.130	93.839	36	–	–	–
..	Landsberg WS	94	–	–	108	108	108	47	47	48	530	–	24.893	30.483	36	223	92	5
..	Landsberg WL	95	–	107	109	109	109	1.163	1.163	15	54	–	63.237	63.356	37	126	98	2
..	Lebus	96	110	110	110	110	110	1.572	1.572	28	59	3	93.015	91.101	37	184	97	3
..	Frankfurt	97	111	111	111	111	111	60	60	43	901	5	54.085	59.161	31	120	91	7
..	Weststernberg	98	112	112	112	112	112	1.142	1.142	23	40	2	45.533	45.562	38	171	98	1
..	Oststernberg	99	113	113	113	113	113	1.103	1.103	22	47	2	51.419	51.158	36	113	97	2
..	Zullichau-Schwiebus	100	114	114	114	114	114	916	916	30	55	2	50.347	49.197	32	72	84	15
..	Krossen	101	115	115	115	115	115	1.307	1.307	30	47	2	61.379	60.779	35	112	98	2
..	Guben (*)	1.058	–	–	–	–	–	1.105	–	–	63	3	69.535	74.471	37	–	–	–
..	Guben S	102	–	117	117	117	117	29	29	62	934	5	27.091	31.182	36	139	94	4
..	Guben L	103	116	118	118	118	118	1.077	1.077	21	39	1	42.444	43.289	37	130	95	5
..	Lubben	104	119	119	119	119	119	1.039	1.039	19	33	1	34.716	34.102	33	119	98	1
..	Luckau	105	120	120	120	120	120	1.294	1.294	32	49	2	63.420	65.711	34	131	98	2
..	Kalau	106	121	121	121	121	121	998	998	30	55	1	55.024	66.795	39	255	90	10
..	Kottbus (*)	1.059	122	122	–	–	–	852	–	–	94	2	79.777	91.542	34	–	–	–
..	Kottbus S	107	–	123	123	123	123	17	17	54	1.662	–	28.249	38.043	31	133	93	6
..	Kottbus L	108	–	124	124	124	124	835	835	19	62	–	51.528	53.499	36	179	99	1
..	Forst S	109	–	–	125	125	–	–	11	–	–	–	–	–	–	–	93	6
..	Sorau (*)	1.111	126	126	126	126	126	1.239	–	–	81	3	100.803	111.074	34	138	–	–
..	Sorau	110	–	–	–	126	–	–	1.228	–	–	–	–	–	–	–	95	4
..	Spremberg	111	127	127	127	127	127	310	310	51	81	2	25.119	26.740	36	212	95	5
..	Demmin	112	128	128	128	128	128	982	982	25	47	3	46.464	47.588	37	185	98	2
..	Anklam	113	129	129	129	129	129	651	651	23	48	4	31.088	31.706	36	179	97	2
..	Usedom-Wollin	114	130	130	130	130	130	689	689	25	71	3	48.855	51.404	35	180	98	1
..	Uckermunde	115	131	131	131	131	131	831	831	30	59	2	48.693	52.680	41	231	96	4
..	Randow	116	132	132	132	132	132	1.309	1.309	39	84	3	109.462	118.208	46	377	98	2
..	Stettin	117	134	134	134	134	134	67	67	34	1.486	6	99.543	140.724	36	180	94	4
..	Greifenhagen	118	136	136	136	136	136	965	965	21	54	3	52.158	50.528	36	222	99	1
..	Pyriz	119	137	137	137	137	137	1.045	1.045	18	42	3	43.968	43.632	37	252	98	2
..	Saatzig	120	141	141	141	141	141	1.220	1.220	–	55	3	66.688	70.176	35	179	95	3
..	Naugard	122	142	142	142	142	142	1.229	1.229	19	45	2	55.208	54.266	36	310	99	1
..	Kammin	123	143	143	143	143	143	1.136	1.136	17	38	3	43.626	43.456	37	197	99	0
..	Greifenberg	124	144	144	144	144	144	765	765	19	47	3	36.257	35.435	37	319	99	1
..	Regenwalde	125	145	145	145	145	145	1.189	1.189	20	39	3	46.036	45.426	37	350	98	1
..	Schivelbein	126	146	146	146	146	146	503	503	20	38	3	19.002	19.194	36	386	98	0
..	Dramburg	127	147	147	147	147	147	1.172	1.172	24	31	2	35.943	35.576	37	230	98	1
..	Neustettin	128	148	148	148	148	148	2.007	2.007	16	37	2	74.463	75.825	40	252	98	1
..	Belgard	129	149	149	149	149	149	1.131	1.131	18	40	2	45.732	46.260	38	216	98	1
..	Kolberg-Korlin	130	1.014	1.014	1.014	150	150	926	926	19	55	2	51.138	54.561	38	218	97	2
..	Koslin	131	151	151	151	151	151	748	748	21	60	2	45.101	46.448	34	152	98	1
..	Bublitz	132	152	152	152	152	152	705	705	16	30	2	21.003	20.948	42	353	98	0
..	Schlawe	133	153	153	153	153	153	1.586	1.586	17	48	3	75.447	73.183	36	157	99	1
..	Rummelsburg	134	154	154	154	154	154	1.145	1.145	17	30	2	34.003	33.676	42	205	98	1
..	Stolp	135	155	155	155	155	157	2.267	2.267	–	43	4	98.510	99.922	38	183	98	1
..	Lauenburg	137	158	158	158	158	158	1.229	1.229	15	35	2	42.876	44.274	48	257	90	9
..	Bütow	138	159	159	159	159	159	609	609	15	40	2	24.146	24.646	42	336	76	22
..	Rügen	139	160	160	160	160	160	968	968	19	47	6	45.039	46.723	35	188	98	2
..	Stralsund	140	162	162	162	162	162	19	19	36	1.525	8	28.984	30.097	30	168	96	3
..	Franzburg	141	164	164	164	164	164	1.102	1.102	20	38	3	41.985	41.041	37	134	97	2
..	Greifswald	142	165	165	165	165	165	962	962	28	61	5	58.551	61.278	36	171	97	3
..	Grimmen	143	168	168	168	168	168	959	959	20	37	4	35.606	35.266	40	202	98	2

Posen	Wreschen	144	169	169	169	169	169	692	561	15	60	3	41.514	33.656	44	349	11	86
	Pleschen	145	194	194	194	194	194	1.029	481	12	61	3	63.230	32.880	47	255	12	86
	Schrimm	146	172	172	172	172	172	1.025	929	14	58	4	59.343	53.418	44	484	15	83
	Gostyn	147	–	–	191	191	191	–	601	–	–	–	–	40.966	43	179	11	88
	Jarotschin	148	–	–	170	170	170	–	721	–	–	–	–	46.855	47	228	13	86
	Rawitsch	149	–	–	190	190	190	–	496	–	–	–	–	49.896	37	173	36	62
	Schroda	150	171	171	171	171	171	1.015	793	10	52	3	52.939	53.973	45	388	10	89
	Kosten (*)	1.062	188	188	–	–	–	1.161	–	15	66	2	76.138	–	–	–	–	–
	Kosten	151	–	–	188	188	188	–	607	–	–	–	–	42.397	43	364	8	91
	Schmiegel	152	–	–	187	187	187	–	555	–	–	–	–	35.305	42	128	13	87
	Gratz	153	–	–	184	184	184	–	429	–	–	–	–	33.650	47	374	15	83
	Neutomischel	154	–	–	183	183	183	–	523	–	–	–	–	33.499	45	242	43	56
	Posen (*)	1.062	175	175	–	–	–	1.093	–	19	66	2	71.786	–	–	–	–	–
	Posen S	155	–	–	176	176	176	9	33	41	7.591	8	68.315	73.239	31	357	32	63
	Posen Ost	156	–	–	174	174	174	–	655	–	–	–	–	56.192	46	524	24	75
	Posen West	157	–	–	177	177	177	–	637	–	–	–	–	35.808	47	506	11	89
	Obornik	158	178	178	178	178	178	1.095	1.095	14	44	3	48.092	48.756	44	485	32	65
	Samter	159	179	179	179	179	179	1.092	1.092	15	49	3	53.113	58.494	46	482	22	76
	Birnbaum (*)	1.063	180	180	–	–	–	1.292	–	20	39	3	49.884	–	–	–	–	–
	Birnbaum	160	–	–	180	180	180	–	642	–	–	–	–	28.285	43	233	42	57
	Schwerin	161	–	–	181	181	181	–	650	–	–	–	–	22.948	36	127	42	57
	Meseritz	162	182	182	182	182	182	1.152	1.152	18	43	2	49.663	50.711	37	115	52	47
	Bomst	163	185	185	185	185	185	1.036	1.036	15	56	2	58.165	60.712	42	207	37	62
	Fraustadt (*)	1.064	186	186	–	–	–	1.001	–	22	67	3	66.878	–	–	–	–	–
	Fraustadt	164	–	–	186	186	186	–	477	–	–	–	–	28.862	35	156	39	61
	Lissa	165	–	–	189	189	189	–	525	–	–	–	–	39.418	36	166	37	60
	Krotoschin (*)	1.065	193	193	–	–	–	954	–	16	75	2	71.847	–	–	–	–	–
	Krotoschin	166	–	–	193	193	193	–	502	–	–	–	–	44.693	40	254	29	69
	Koschmin	167	–	–	192	192	192	–	453	–	–	–	–	31.523	45	190	15	83
	Adelнау (*)	1.066	196	196	–	–	–	893	–	12	71	2	63.720	–	–	–	–	–
	Adelнау	168	–	–	196	196	196	–	479	–	–	–	–	33.534	46	181	19	80
	Ostrowo	169	–	–	195	195	195	–	414	–	–	–	–	34.766	43	166	18	80
	Schildberg (*)	1.067	197	197	–	–	–	977	–	11	66	1	64.572	–	–	–	–	–
	Schildberg	170	–	–	197	197	197	–	519	–	–	–	–	34.071	50	168	20	78
	Kempen	171	–	–	198	198	198	–	458	–	–	–	–	34.704	47	199	15	82
	Kröben	1.050	1.020	1.020	–	–	–	1.038	–	18	81	2	84.359	–	–	–	–	–
	Buk	1.061	1.006	1.006	–	–	–	952	–	14	67	2	63.401	–	–	–	–	–
	Czarnikau (*)	1.068	200	200	–	–	–	1.563	–	16	45	2	70.772	–	–	–	–	–
Bromberg	Czarnikau	172	–	–	200	200	200	–	803	–	–	–	–	39.899	41	180	52	45
	Filehne	173	–	–	199	199	199	–	762	–	–	–	–	32.930	42	206	64	34
	Kolmar	174	202	202	202	202	202	1.094	1.094	21	53	3	57.643	63.318	44	289	58	39
	Wirsitz	175	203	203	203	203	203	1.160	1.160	16	49	2	57.367	60.369	45	396	46	52
	Bromberg S	176	205	205	205	205	205	13	13	36	2.792	7	36.294	46.417	32	265	66	30
	Bromberg L	177	206	206	206	206	206	1.387	1.387	21	52	3	72.088	77.648	49	412	54	45
	Znin	178	–	–	211	211	211	–	740	–	–	–	–	33.695	46	364	20	79
	Schubin	179	207	207	207	207	207	1.162	915	15	49	3	57.112	44.847	48	566	39	59
	Mogilno	180	210	210	210	210	210	934	734	13	51	3	47.976	41.281	48	446	22	77
	Wongrowitz	181	212	212	212	212	212	1.330	1.037	11	41	2	54.607	43.970	45	376	19	80
	Inowrazlaw (*)	1.069	1.019	1.019	–	–	–	1.653	–	15	54	3	89.017	–	–	–	–	–
	Inowrazlaw	182	–	–	1.019	1.019	1.019	–	1.038	–	–	–	–	67.454	51	606	32	66
	Strelno	183	–	–	209	209	209	–	614	–	–	–	–	32.722	53	437	15	84
	Gnesen (*)	1.070	213	213	–	–	–	1.151	–	17	57	3	65.783	–	–	–	–	–
	Gnesen	184	–	–	213	213	213	–	565	–	–	–	–	45.567	42	505	27	70
	Witkowo	185	–	–	214	214	214	–	589	–	–	–	–	25.330	46	260	15	84
Breslau	Namslau	186	215	215	215	215	215	584	584	18	65	2	37.738	35.967	39	181	53	46
	Gross Wartenberg	187	216	216	216	216	216	813	813	16	63	2	51.197	49.986	42	252	60	39
	Oels	188	217	217	217	217	217	900	900	22	75	3	67.443	64.694	40	245	82	17
	Trebnitz	189	218	218	218	218	218	820	820	17	64	2	52.126	51.009	39	242	77	22
	Militsch	190	219	219	219	219	219	932	932	20	58	2	53.995	50.274	36	145	79	21
	Guhrau	191	220	220	220	220	220	679	679	21	54	2	36.955	34.723	34	70	78	21
	Steinau	192	221	221	221	221	221	422	422	23	59	6	24.924	23.321	36	117	78	21
	Wohrlau	193	222	222	222	222	222	804	804	21	60	2	47.999	44.083	34	165	69	30
	Neumarkt	194	223	223	223	223	223	710	710	26	81	3	57.678	55.700	41	228	55	45
	Breslau	195	225	225	225	225	225	30	36	44	9.988	10	299.640	373.163	36	226	58	37
	Breslau	196	226	226	226	226	226	751	745	26	107	2	80.653	83.365	49	511	63	37
	Ohrlau	197	227	227	227	227	227	617	617	21	91	3	56.409	55.040	41	218	59	41
	Brieg	198	228	228	228	228	228	607	607	27	100	3	60.820	61.951	35	202	79	20
	Strehlen	200	231	231	231	231	231	345	345	29	109	2	37.614	35.968	41	199	81	19
	Nimptsch	201	232	232	232	232	232	376	376	21	84	2	31.656	30.403	44	156	80	20
	Munsterberg	202	233	233	233	233	233	343	343	25	97	3	33.154	32.165	39	224	21	78
	Frankenstein	203	234	234	234	234	234	482	482	30	104	3	50.193	47.280	35	144	20	79
	Reichenbach	204	235	235	235	235	235	362	362	56	190	3	68.826	69.447	42	146	67	31

..	..	Northeim	353	–	429	429	429	429	429	400	400	–	76	3	30.432	30.566	34	154	95	5
..	..	Osterode Am Harz	354	421	421	421	421	421	421	388	388	42	98	2	37.920	39.963	34	134	97	2
..	..	Uslar	355	–	427	427	427	427	427	349	349	–	50	1	17.285	17.805	37	184	98	1
..	..	Iffeld	356	–	431	431	431	431	431	273	273	–	56	2	15.179	15.119	34	155	99	1
..	..	Zellerfeld (*)	1.076	430	–	–	–	–	–	810	–	58	54	2	44.141	–	–	–	–	–
..	..	Zellerfeld	357	–	430	430	430	430	430	534	534	–	54	2	28.962	29.089	29	78	98	2
..	..	Hildesheim (*)	1.077	–	–	–	–	–	–	635	–	–	134	3	85.325	–	–	–	–	–
..	..	Hildesheim S	358	–	415	415	415	415	415	16	16	45	1.837	5	29.386	38.977	31	164	65	33
..	..	Hildesheim L	359	–	416	416	416	416	416	234	234	37	93	2	21.871	24.403	35	212	45	54
..	..	Peine	360	–	413	413	413	413	413	386	386	–	88	2	34.068	40.986	38	172	90	9
..	..	Lüneburg
..	..	Celle S	361	–	433	433	433	433	433	23	25	–	817	3	18.782	19.438	34	136	92	7
..	..	Celle L	362	432	434	434	434	434	434	1.552	1.552	–	19	2	29.465	30.843	27	130	99	1
..	..	Burgdorf	363	–	436	436	436	436	436	838	838	–	41	2	34.121	37.911	31	171	96	4
..	..	Fallingb.	364	438	438	438	438	438	438	983	983	21	26	1	25.444	27.106	30	141	99	1
..	..	Gifhorn	365	435	435	435	435	435	435	803	803	21	37	2	29.874	32.310	31	90	98	2
..	..	Isenhagen	366	–	437	437	437	437	437	818	818	–	19	1	15.858	17.047	30	118	98	1
..	..	Soltau	367	–	439	439	439	439	439	901	901	–	18	2	15.912	18.114	33	156	98	2
..	..	Ulzen	368	440	440	440	440	440	440	1.447	1.447	22	31	3	44.156	46.355	28	116	99	1
..	..	Bleckede	369	–	443	443	443	443	443	577	577	–	37	2	21.200	21.222	28	159	99	1
..	..	Dannenberg	370	442	442	442	442	442	442	454	454	19	32	3	14.433	13.990	25	72	99	1
..	..	Luchow	371	–	441	441	441	441	441	750	750	–	40	2	29.899	29.370	24	92	99	0
..	..	Lüneburg S	372	–	445	445	445	445	445	20	20	–	967	8	19.336	22.309	29	102	96	4
..	..	Lüneburg L	373	444	446	446	446	446	446	688	688	–	29	2	19.758	20.443	29	115	98	1
..	..	Harburg (*)	1.078	448	–	–	–	–	–	1.489	–	31	55	2	82.026	–	–	–	–	–
..	..	Harburg S	374	–	449	449	449	449	449	3	11	–	7.447	3	22.341	42.579	45	310	91	7
..	..	Harburg L	375	–	450	450	450	450	450	799	791	–	45	1	36.300	41.753	40	242	92	8
..	..	Winsen	376	–	447	447	447	447	447	687	687	–	34	2	23.385	25.147	30	105	99	1
..	..	Stade
..	..	Bremervorde	377	–	468	468	468	468	468	579	579	–	29	2	16.760	17.327	35	74	99	1
..	..	Jork	378	–	451	451	451	451	451	167	167	–	126	2	21.097	20.927	31	192	99	1
..	..	Kehdingen	379	–	455	455	455	455	455	379	379	–	53	2	20.214	20.051	36	232	99	0
..	..	Stade	380	454	452	452	452	452	452	725	725	–	48	3	34.536	36.498	33	116	98	2
..	..	Neuhaus	381	456	456	456	456	456	456	522	522	26	55	3	28.474	29.166	33	131	99	1
..	..	Hadeln	382	457	457	457	457	457	457	326	326	–	52	3	17.086	16.239	28	132	99	0
..	..	Blumenthal	383	–	463	463	463	463	463	175	175	–	110	2	19.224	25.711	43	183	88	12
..	..	Geestemünde	384	453	459	459	459	459	459	630	630	–	53	3	33.656	38.394	37	235	95	4
..	..	Lehe	385	458	458	458	458	458	458	632	632	25	46	4	28.797	37.433	37	224	95	4
..	..	Osterholz	386	462	462	462	462	462	462	478	478	33	58	3	27.736	28.632	37	196	99	1
..	..	Achim	387	–	465	465	465	465	465	285	285	–	70	2	19.973	22.467	35	142	95	4
..	..	Verden (*)	1.079	464	–	–	–	–	–	694	–	24	65	2	45.230	–	–	–	–	–
..	..	Verden	388	–	464	464	464	464	464	409	409	–	62	2	25.257	26.062	29	143	97	2
..	..	Rotenburg (*)	1.080	466	–	–	–	–	–	1.478	–	12	22	1	33.106	–	–	–	–	–
..	..	Rotenburg H	389	–	466	466	466	466	466	816	819	–	24	1	19.282	20.125	33	61	99	1
..	..	Zeven	390	–	467	467	467	467	467	662	660	–	21	1	13.824	14.433	33	92	100	0
..	..	Osnabrück
..	..	Aschendorf	391	–	470	470	470	470	470	560	560	–	36	3	20.172	21.022	34	133	7	92
..	..	Hummling	392	–	471	471	471	471	471	809	809	–	19	3	15.260	15.768	33	63	1	99
..	..	Meppen	393	469	469	469	469	469	469	828	828	15	25	3	20.773	21.964	34	179	4	96
..	..	Bentheim	394	–	473	473	473	473	473	916	916	–	34	2	31.266	33.931	34	153	83	17
..	..	Lingen (*)	1.081	–	–	–	–	–	–	1.713	–	19	24	3	61.002	–	–	–	–	–
..	..	Lingen	395	472	472	472	472	472	472	797	797	–	37	2	29.736	31.562	34	83	14	86
..	..	Bersenbrück	396	474	474	474	474	474	474	1.060	1.060	16	41	2	43.148	44.681	32	135	55	45
..	..	Osnabrück (*)	1.082	475	–	–	–	–	–	673	–	–	121	3	81.222	–	–	–	–	–
..	..	Osnabrück S	397	–	476	476	476	476	476	31	31	50	1.158	5	35.899	45.137	34	164	64	35
..	..	Osnabrück L	398	474	477	477	477	477	477	328	328	23	82	2	26.790	28.941	36	132	53	47
..	..	Wittlage	399	–	478	478	478	478	478	314	314	–	58	2	18.353	18.465	32	101	79	20
..	..	lburg	400	–	480	480	480	480	480	308	308	–	81	2	25.066	25.517	36	109	31	69
..	..	Melle (*)	1.083	479	–	–	–	–	–	563	–	22	88	2	49.728	–	–	–	–	–
..	..	Melle	401	–	479	479	479	479	479	254	254	–	97	2	24.662	25.334	32	98	71	29
..	..	Aurich (*)	1.084	486	–	–	–	–	–	1.369	–	20	59	3	80.185	–	–	–	–	–
..	..	Aurich	402	–	486	486	486	486	486	629	625	–	56	3	35.461	37.649	32	84	97	1
..	..	Wittmund	403	–	485	485	485	485	485	740	744	–	62	3	45.624	51.959	31	95	94	5
..	..	Norden	404	–	481	481	481	481	481	395	395	–	79	2	31.244	34.574	35	116	97	1
..	..	Emden (*)	1.085	482	–	–	–	–	–	760	–	25	83	4	63.273	–	–	–	–	–
..	..	Emden S	405	–	483	483	483	483	483	12	12	–	1.168	8	14.019	14.485	29	65	89	5
..	..	Emden L	406	–	484	484	484	484	484	353	353	–	51	4	18.010	18.962	35	93	98	1
..	..	Leer (*)	1.086	487	–	–	–	–	–	979	–	21	69	3	67.467	–	–	–	–	–
..	..	Leer	407	–	487	487	487	487	487	688	688	–	69	2	47.184	50.313	35	80	90	7
..	..	Weener	408	–	488	488	488	488	488	290	290	–	70	6	20.283	20.098	33	110	95	2
..	..	Münster
..	..	Tecklenburg	409	489	489	489	489	489	489	812	812	24	58	2	47.450	51.237	35	135	59	41
..	..	Warendorf	410	490	490	490	490	490	490	559	559	23	51	2	28.665	29.689	30	38	2	98
..	..	Beckum	411	491	491	491	491	491	491	684	687	33	65	2	44.140	46.939	35	85	5	95
..	..	Ludinghausen	412	492	492	492	492	492	492	698	698	34	58	3	40.531	41.784	34	91	2	98
..	..	Münster S	413	494	494	494	494	494	494	11	11	37	4.005	11	44.060	57.135	31	136	17	82

Münster L	414	495	495	495	495	495	495	849	849	24	46	3	38.822	43.966	32	107	2	97
Steinfurt	415	496	496	496	496	496	496	770	770	39	66	2	51.071	59.963	37	120	12	87
Kösfeld	416	497	497	497	497	497	497	753	753	27	57	2	42.905	46.028	35	85	3	97
Ahaus	417	498	498	498	498	498	498	683	683	23	54	2	36.724	41.986	38	71	12	87
Borken	418	499	499	499	499	499	499	650	650	31	70	2	45.638	52.574	38	167	7	92
Recklinghausen	419	501	501	501	501	501	501	781	781	50	95	2	74.269	123.200	51	552	21	79
Minden	421	504	504	504	504	504	504	590	590	28	136	3	80.086	92.424	37	148	95	5
Lübbecke	422	505	505	505	505	505	505	563	563	16	82	1	45.957	47.742	35	75	99	1
Herford	423	506	506	506	506	506	506	438	438	34	182	1	79.764	94.553	40	139	96	3
Halle (W)	424	509	509	509	509	509	509	304	304	20	93	1	28.347	29.137	34	69	97	2
Bielefeld S	425	511	511	511	511	511	511	12	15	61	2.911	4	34.931	47.455	35	319	86	12
Bielefeld L	426	512	512	512	512	512	512	261	259	36	168	1	43.744	53.096	39	156	96	4
Wiedenbrück	427	513	513	513	513	513	513	496	499	21	88	2	43.663	48.636	35	110	29	70
Paderborn	428	514	514	514	514	514	514	597	597	27	75	2	44.750	49.340	35	83	9	91
Büren	429	515	515	515	515	515	515	765	765	21	47	2	35.735	35.890	35	107	2	97
Warburg	430	516	516	516	516	516	516	513	515	25	61	2	31.491	32.308	34	65	7	91
Hoxter	431	517	517	517	517	517	517	717	717	33	73	1	52.149	55.549	36	71	14	85
Arnsberg	432	518	518	518	518	518	518	677	677	47	64	3	43.156	49.605	39	124	7	92
Meschede	433	519	519	519	519	519	519	781	781	40	46	2	35.790	36.804	36	105	3	96
Brilon	434	520	520	520	520	520	520	789	789	39	48	1	38.016	39.141	36	126	3	95
Lippstadt	435	521	521	521	521	521	521	500	500	34	75	3	37.735	39.065	33	136	11	88
Söst	436	522	522	522	522	522	522	530	530	32	97	3	51.530	54.188	33	163	42	57
Hamm	437	523	523	523	523	523	523	453	453	–	159	2	72.100	90.501	42	179	60	39
Dortmund S	439	527	527	527	527	527	527	28	28	66	2.801	5	78.435	111.232	41	234	52	46
Dortmund L (*)	1.087	528	–	–	–	–	–	416	–	69	327	3	135.970	–	–	–	–	–
Dortmund L	440	–	528	528	528	528	528	246	245	–	250	–	61.496	97.905	50	398	52	47
Horde	441	–	529	529	529	529	529	170	170	–	438	–	74.474	94.229	45	317	67	32
Bochum	442	533	533	533	533	533	533	6	6	74	6.794	6	40.767	53.842	43	308	46	52
Bochum	443	534	534	534	534	534	534	132	132	–	741	3	97.868	144.457	48	567	59	40
Gelsenkirchen (*)	1.112	–	537	–	–	–	–	78	78	–	1.230	3	95.621	161.286	56	369	–	–
Gelsenkirchen S	446	–	–	–	–	–	–	3	3	–	6.763	–	20.289	–	–	–	41	56
Gelsenkirchen L	447	–	537	537	539	539	539	75	75	–	1.004	–	75.332	–	–	–	49	50
Hattingen	448	–	540	540	540	540	540	141	141	–	393	3	55.350	68.718	45	248	61	38
Hagen (*)	1.088	541	541	–	–	–	–	417	–	–	325	5	135.405	–	–	–	–	–
Hagen S	449	–	542	542	542	542	542	17	31	67	1.742	–	29.614	41.833	39	264	68	30
Hagen L	450	–	543	543	543	543	543	–	228	69	1	–	66.697	42	329	74	25	
Schwelm	451	–	544	544	544	544	544	157	157	–	316	–	49.535	60.225	39	243	87	11
Iserlohn	452	545	545	545	545	545	545	332	332	70	196	4	65.205	76.790	38	224	57	41
Altena	454	549	549	549	549	549	549	664	664	62	109	2	72.575	87.165	37	203	86	12
Olpe	456	550	550	550	550	550	550	618	618	42	58	3	35.718	38.723	36	131	4	95
Siegen	457	551	551	551	551	551	551	647	647	60	120	2	77.666	85.902	35	115	80	17
Wittgenstein	458	552	552	552	552	552	552	487	487	33	43	2	20.781	22.481	35	238	95	3
Cassel	459	554	554	554	554	554	554	18	22	39	3.560	5	64.083	81.752	28	126	88	9
Kassel L	460	555	555	555	555	555	555	404	402	42	117	1	47.184	55.951	38	164	96	3
Eschwege	461	556	556	556	556	556	556	503	503	38	84	2	42.454	42.808	33	118	95	2
Fritzlar	462	557	557	557	557	557	557	341	341	30	77	1	26.302	26.607	33	97	88	9
Hofgeismar	463	558	558	558	558	558	558	615	615	32	60	1	36.709	36.855	32	63	97	2
Homburg	464	559	559	559	559	559	559	321	321	26	68	3	21.894	21.275	31	179	97	1
Melsungen	465	560	560	560	560	560	560	389	389	31	71	2	27.757	27.478	34	92	96	1
Rotenburg	466	561	561	561	561	561	561	554	554	26	55	2	30.317	29.992	37	116	95	2
Witzenhausen	467	562	562	562	562	562	562	424	424	37	69	2	29.348	29.804	34	132	97	2
Wolfhagen	468	563	563	563	563	563	563	407	410	28	59	1	23.967	25.197	32	106	86	12
Marburg	469	564	564	564	564	564	564	560	567	25	78	1	43.467	48.064	34	131	91	6
Frankenberg	470	565	565	565	565	565	565	560	560	22	42	2	23.742	23.902	32	104	96	2
Kirchhain	471	566	566	566	566	566	566	336	330	24	67	1	22.515	21.724	31	137	55	42
Ziegenhain	472	567	567	567	567	567	567	585	585	23	57	1	33.078	32.701	30	143	96	1
Fulda	473	568	568	568	568	568	568	614	614	29	79	3	48.317	50.536	34	202	9	89
Hersfeld	474	569	569	569	569	569	569	501	501	29	65	2	32.442	31.939	35	184	96	2
Hunfeld	475	570	570	570	570	570	570	444	444	21	54	1	24.130	23.278	33	192	31	65
Gelnhausen	476	574	574	574	574	574	574	644	644	26	64	2	41.057	42.732	33	189	64	34
Schluchtern	477	575	575	575	575	575	575	462	462	25	63	1	28.989	28.398	32	158	70	27
Schmalkalden	478	576	576	576	576	576	576	280	280	59	111	2	31.114	34.795	37	501	98	1
Rinteln / Schaumburg	479	577	577	577	577	577	577	450	450	41	89	2	39.942	43.077	36	143	98	2
Gersfeld	480	578	578	578	578	578	578	357	357	21	60	2	21.271	21.320	35	153	39	59
Hanau S	481	–	572	572	572	572	572	11	12	56	2.216	–	24.377	27.655	28	105	75	21
Hanau L	482	–	573	573	573	573	573	335	297	43	188	–	62.818	42.667	35	173	80	18
Wiesbaden	483	580	580	580	580	580	580	509	515	44	77	1	39.221	41.052	31	201	92	3
Biedenkopf	484	579	579	579	579	579	579	677	677	29	59	1	40.269	42.138	33	160	96	2
Oberwesterwaldkreis	485	581	581	581	581	581	581	461	325	26	79	2	36.616	23.842	34	193	69	30
Untewesterwaldkreis	486	583	583	583	583	583	583	548	366	33	101	2	55.551	40.739	32	233	20	79
Westerburg	487	–	582	582	582	582	582	–	317	–	–	–	28.380	–	32	152	25	74
Wiesbaden S	488	590	590	590	590	590	590	36	36	36	1.540	5	55.454	74.133	28	161	64	32

	Wiesbaden L (*)	1.089	591	591	–	–	–	–	361	–	50	210	2	75.910	–	–	–	–	–	–
	Wiesbaden L	489	–	–	591	591	591	591	–	211	–	–	–	–	75.910	45.344	37	227	63	35
	Hochst	490	–	–	595	595	595	595	–	143	–	–	–	–	–	42.117	41	214	44	55
	Frankfurt a. M. S	491	546	546	597	597	597	597	74	94	37	2.088	6	154.513	229.279	28	142	61	31	
	Frankfurt a. M. L	492	–	–	598	598	598	598	21	41	51	666	–	13.981	36.669	45	220	70	29	
	Oberlahnkreis	493	584	584	584	584	584	584	533	392	40	112	2	59.717	38.910	30	151	76	23	
	Unterlahnkreis	494	586	586	586	586	586	586	623	396	39	115	2	71.538	43.691	28	89	80	18	
	Limburg	495	–	–	585	585	585	585	–	347	–	–	–	–	48.548	30	184	20	78	
	Sankt Goarshausen	496	–	–	587	587	587	587	–	376	–	–	–	–	39.819	33	126	52	47	
	Rheingaukreis	497	588	588	588	588	588	588	552	275	32	114	2	63.120	35.084	31	160	11	89	
	Obertaunuskreis	498	594	594	594	594	594	594	549	224	43	103	2	56.395	40.324	30	165	43	56	
	Untertaunuskreis	499	592	592	592	592	592	592	626	521	32	69	2	42.895	34.222	32	199	78	21	
	Usingen	500	–	–	593	593	593	593	–	361	–	–	–	–	22.004	32	111	72	26	
Koblenz	Koblenz (*)	1.090	599	599	–	–	–	–	274	–	–	315	4	86.424	96.115	33	–	–	–	
	Koblenz S	501	–	–	600	600	600	600	25	31	34	1.267	–	31.669	39.639	28	144	22	76	
	Koblenz L	502	–	–	601	601	601	601	249	244	37	220	–	54.755	56.476	36	149	11	88	
	Sankt Goar	503	602	602	602	602	602	602	465	465	24	105	2	48.973	39.403	33	86	19	80	
	Kreuznach	504	603	603	603	603	603	603	557	557	36	124	2	69.090	74.556	33	216	54	44	
	Simmern	505	604	604	604	604	604	604	571	571	26	62	1	35.601	35.172	31	109	59	39	
	Zell	506	605	605	605	605	605	605	372	372	20	81	2	30.281	31.542	32	117	34	65	
	Kochem	507	606	606	606	606	606	606	503	503	22	75	3	37.815	39.041	35	205	1	98	
	Mayen	508	607	607	607	607	607	607	576	576	38	105	3	60.687	66.901	39	262	3	96	
	Adenau	509	608	608	608	608	608	608	550	550	17	39	2	21.515	22.182	39	130	1	99	
	Ahrweiler	510	609	609	609	609	609	609	371	371	26	101	3	37.571	39.379	35	148	4	95	
	Neuwied	511	610	610	610	610	610	610	621	621	35	120	4	74.620	78.412	34	173	38	60	
	Altenkirchen	512	611	611	611	611	611	611	638	638	47	95	3	60.601	62.078	36	135	48	50	
	Wetzlar	513	612	612	612	612	612	612	531	531	36	94	2	49.769	52.146	31	188	94	4	
	Meisenheim	514	613	613	613	613	613	613	176	176	23	77	2	13.607	13.631	28	91	84	14	
Düsseldorf	Kleve	515	614	614	614	614	614	614	508	508	31	101	4	51.182	56.054	34	64	11	88	
	Rees	516	615	615	615	615	615	615	524	524	–	124	4	65.141	68.554	33	144	34	65	
	Krefeld S	517	617	617	617	617	617	617	21	21	67	4.297	7	90.236	107.245	33	168	21	76	
	Krefeld L	518	618	618	618	618	618	618	165	165	53	205	6	33.792	38.443	35	246	7	92	
	Duisburg	519	620	620	620	620	620	620	38	37	63	1.250	5	47.519	70.272	45	234	43	55	
	Mulheim	520	623	623	623	623	623	623	102	102	–	–	–	–	114.897	48	237	52	47	
	Ruhrort	523	–	–	627	627	627	627	330	330	–	–	–	–	99.141	49	266	47	52	
	Essen S	524	630	630	630	630	630	630	9	10	71	7.229	6	65.064	96.128	44	290	45	53	
	Essen L	525	631	631	631	631	631	631	190	192	–	717	4	136.142	197.949	49	275	35	64	
	Mors	526	632	632	632	632	632	632	565	565	34	116	3	65.731	72.102	38	124	49	50	
	Geldern	527	633	633	633	633	633	633	543	543	40	99	4	53.614	55.286	32	67	4	95	
	Kempen	528	634	634	634	634	634	634	396	396	62	236	6	93.400	89.891	33	126	4	96	
	Düsseldorf S	529	636	636	636	636	636	636	49	49	54	2.351	6	115.190	175.985	40	203	28	70	
	Düsseldorf L	530	637	637	637	637	637	637	362	362	49	159	3	57.460	74.908	41	200	28	71	
	Elberfeld	531	639	639	639	639	639	639	28	31	67	3.804	6	106.499	139.337	35	157	72	25	
	Barmen	532	642	642	642	642	642	642	22	22	76	4.685	6	103.068	126.992	34	161	80	17	
	Mettmann	533	644	644	644	644	644	644	255	250	68	274	4	69.783	80.744	37	227	69	29	
	Lennep (*)	1.092	–	646	–	–	–	–	303	–	–	337	3	102.101	120.288	35	–	–	–	
	Lennep	534	646	–	646	646	646	646	275	271	66	248	–	68.115	73.005	32	147	79	19	
	Remscheid	535	–	–	645	645	645	645	28	32	75	1.214	–	33.986	47.283	38	322	84	16	
	Solingen (*)	1.110	647	647	647	648	648	648	294	–	67	393	4	115.512	138.678	36	252	–	–	
	Solingen S	536	–	–	–	648	648	648	–	22	–	–	–	–	25.858	–	–	74	24	
	Solingen L	537	–	–	–	649	649	649	–	272	–	–	–	–	112.820	–	–	58	41	
	Neuss	538	650	650	650	650	650	650	294	294	36	175	6	51.320	57.665	39	279	4	95	
	Grevenbroich	539	653	653	653	653	653	653	237	237	40	175	4	41.472	44.027	36	251	14	84	
	München Gladbach	540	–	–	654	654	654	654	12	12	70	3.686	–	44.230	53.662	40	331	16	82	
	Gladbach (*)	1.093	656	656	–	–	–	–	240	–	–	577	5	138.391	166.773	38	–	–	–	
	Gladbach	541	–	–	656	656	656	656	228	228	–	413	–	94.161	113.111	37	204	20	80	
Köln	Wipperfurth	543	657	657	657	657	657	657	312	312	33	90	4	28.081	28.218	36	135	9	91	
	Waldbröl	544	658	658	658	658	658	658	300	300	34	76	3	22.831	24.255	37	261	64	35	
	Gummersbach	545	659	659	659	659	659	659	325	325	44	100	2	32.538	38.834	34	199	81	16	
	Siegbkreis	546	660	660	660	660	660	660	766	766	34	118	4	90.075	99.807	37	185	12	87	
	Mülheim	1.091	–	–	–	–	–	–	431	–	60	351	4	151.335	–	–	–	–	–	
	Mülheim	547	661	661	661	661	661	661	388	388	–	195	4	75.718	91.335	39	241	14	85	
	Köln S	549	664	664	664	664	664	664	8	111	48	20.175	8	161.401	321.564	38	163	17	80	
	Köln L	550	665	665	665	665	665	665	445	342	45	313	4	139.430	71.188	44	224	8	91	
	Bergheim	551	666	666	666	666	666	666	364	364	26	114	4	41.559	43.961	38	142	2	97	
	Euskirchen	552	667	667	667	667	667	667	366	366	34	112	5	41.089	43.721	36	200	2	96	
	Rheinbach	553	668	668	668	668	668	668	397	397	27	82	3	32.425	32.316	36	162	1	97	
	Bonn (*)	1.094	669	669	–	–	–	–	305	–	–	292	4	89.081	110.311	39	–	–	–	
	Bonn S	554	–	–	670	670	670	670	16	16	42	2.249	–	35.989	44.558	40	186	22	76	
	Bonn L	555	–	–	671	671	671	671	289	289	35	184	–	53.092	65.753	39	272	9	90	
	Trier	556	672	672	672	672	672	672	610	610	17	45	2	27.305	28.571	35	128	1	99	
	Prum	557	673	673	673	673	673	673	919	919	19	39	3	35.519	33.753	32	108	1	99	

	Bitburg	558	674	674	674	674	674	674	781	781	22	56	2	43.494	43.321	33	110	0	99	
	Wittlich	559	675	675	675	675	675	675	642	642	17	59	1	38.000	38.350	34	131	1	98	
	Bernkastel	560	676	676	676	676	676	676	668	668	23	66	2	44.389	44.536	34	134	28	70	
	Trier S	561	677	677	677	677	677	677	6	8	–	6.733	5	40.397	40.026	28	163	14	85	
	Trier L	562	678	678	678	678	678	678	1.013	1.011	21	66	2	66.571	79.741	38	203	2	97	
	Saarburg	563	679	679	679	679	679	679	454	454	27	68	1	30.946	31.830	33	139	1	98	
	Merzig	564	680	680	680	680	680	680	418	421	40	91	2	37.996	42.316	40	278	2	97	
	Saarlouis	565	681	681	681	681	681	681	444	441	50	153	2	68.126	82.395	41	342	4	94	
	Saarbrücken	566	682	682	682	682	682	682	386	386	68	322	2	124.374	166.192	45	382	38	62	
	Ottweiler	567	685	685	685	685	685	685	307	307	68	236	1	72.514	88.265	44	406	34	65	
	Sankt Wendel	568	686	686	686	686	686	686	537	537	33	85	1	45.594	49.155	38	198	47	53	
Aachen	Erkelenz	569	687	687	687	687	687	687	289	289	37	131	4	37.788	36.046	32	169	5	95	
	Heinsberg	570	688	688	688	688	688	688	244	244	33	147	3	35.805	35.364	32	140	2	97	
	Geilenkirchen	571	689	689	689	689	689	689	197	197	31	132	6	26.001	26.013	33	127	2	97	
	Jülich	572	690	690	690	690	690	690	318	318	30	131	5	41.802	42.525	34	105	4	95	
	Düren	573	691	691	691	691	691	691	563	563	47	135	4	75.965	85.389	37	178	4	95	
	Aachen S	574	693	693	693	693	693	693	31	39	58	3.088	8	95.725	110.551	36	126	7	92	
	Aachen L	575	694	694	694	694	694	694	339	330	68	328	4	111.180	133.045	41	256	3	97	
	Eupen	576	695	695	695	695	695	695	176	176	60	150	3	26.355	26.928	31	72	3	97	
	Montjoie	577	696	696	696	696	696	696	362	362	37	51	3	18.603	18.620	30	150	4	96	
	Schleiden	578	697	697	697	697	697	697	824	824	43	54	4	44.903	44.643	35	182	4	95	
	Malmedy	579	698	698	698	698	698	698	813	813	20	37	4	30.441	31.000	33	133	1	99	
Sigmaringen	Sigmaringen	580	699	699	699	699	699	699	441	441	29	48	3	21.208	21.574	31	216	5	95	
	Gammertingen	581	700	700	700	700	700	700	329	329	26	41	4	13.474	12.919	35	83	2	98	
	Hechingen	582	701	701	701	701	701	701	236	236	21	85	3	19.990	19.661	32	205	5	94	
	Haigerloch	583	702	702	702	702	702	702	136	136	19	89	3	12.048	11.598	33	79	4	93	
Bayern	Oberbayern	München S	584	16.231	16.231	16.231	16.231	16.231	16.231	16.231	46	87	45	5.695	261.981	407.307	36	267	14	84
	München I	585	16.230	16.230	16.230	16.230	16.230	16.230	787	746	34	59	2	46.669	36.748	44	632	6	94	
	München II	586	16.301	16.301	16.301	16.301	16.301	16.301	962	962	20	31	3	29.429	31.475	34	637	3	97	
	Miesbach	588	16.237	16.237	16.237	16.237	16.237	16.237	844	844	31	30	2	25.248	29.893	36	341	2	98	
	(Bad) Tölz	589	16.244	16.244	16.244	16.244	16.244	16.244	743	746	22	19	2	14.320	15.035	28	326	2	98	
	Garmisch	590	16.245	16.245	16.245	16.245	16.245	16.245	795	795	24	13	2	10.317	11.692	34	342	2	98	
	Weilheim	591	16.235	16.235	16.235	16.235	16.235	16.235	686	686	28	37	2	25.452	27.861	35	389	2	98	
	Schongau	592	16.234	16.234	16.234	16.234	16.234	16.234	561	561	18	32	2	18.084	19.002	38	183	1	99	
	Landsberg am Lech S	593	16.298	16.298	16.298	16.298	16.298	16.298	30	30	–	171	2	5.125	5.650	26	207	5	95	
	Landsberg am Lech L	594	16.233	16.233	16.233	16.233	16.233	16.233	615	615	–	37	2	22.719	23.513	44	321	1	99	
	Bruck	595	16.258	16.258	16.258	16.258	16.258	16.258	473	473	15	48	2	22.624	23.710	43	448	2	98	
	Dachau	596	16.220	16.220	16.220	16.220	16.220	16.220	438	438	19	54	2	23.435	24.961	46	546	1	98	
	Friedberg	597	16.219	16.219	16.219	16.219	16.219	16.219	373	373	34	69	3	25.703	28.937	51	629	8	92	
	Aichach	598	16.218	16.218	16.218	16.218	16.218	16.218	517	517	19	52	3	26.926	26.665	45	421	1	99	
	Schrobenhausen	599	16.216	16.216	16.216	16.216	16.216	16.216	400	400	17	49	2	19.686	19.839	51	420	2	98	
	Ingolstadt	600	16.213	16.213	16.213	16.213	16.213	16.213	38	39	–	431	2	16.388	20.656	37	311	14	85	
	Ingolstadt	601	16.214	16.214	16.214	16.214	16.214	16.214	437	440	–	52	2	22.510	24.246	56	737	5	95	
	Pfaffenhofen An Der Ilm	602	16.215	16.215	16.215	16.215	16.215	16.215	559	553	20	62	3	34.870	35.063	51	576	1	99	
	Freising S	603	16.292	16.292	16.292	16.292	16.292	16.292	23	24	–	397	4	9.125	9.750	36	301	3	97	
	Freising L	604	16.221	16.221	16.221	16.221	16.221	16.221	694	694	–	48	3	33.207	33.858	47	542	2	98	
	Erding	605	16.222	16.222	16.222	16.222	16.222	16.222	777	777	19	51	3	39.450	40.720	43	405	0	100	
	Ebersberg	606	16.229	16.229	16.229	16.229	16.229	16.229	558	558	19	41	2	22.624	23.749	40	675	1	99	
	Rosenheim S	607	16.295	16.295	16.295	16.295	16.295	16.295	7	7	–	1.322	2	9.257	12.196	38	274	5	94	
	Rosenheim L	608	16.238	16.238	16.238	16.238	16.238	16.238	1.111	1.156	–	45	2	50.001	53.439	34	388	1	99	
	Wasserburg Am Inn	610	16.228	16.228	16.228	16.228	16.228	16.228	654	654	19	52	3	33.727	34.948	37	418	1	99	
	Mühl Dorf Am Inn	611	16.223	16.223	16.223	16.223	16.223	16.223	634	634	24	56	2	35.342	36.302	40	542	0	100	
	Altötting	612	16.224	16.224	16.224	16.224	16.224	16.224	546	546	21	59	3	32.119	33.022	35	328	0	99	
	Laufen	613	16.240	16.240	16.240	16.240	16.240	16.240	556	556	20	53	3	29.311	30.647	34	408	1	99	
	Traunstein S	614	16.297	16.297	16.297	16.297	16.297	16.297	8	8	–	614	4	4.909	6.006	37	248	5	95	
	Traunstein L	615	16.239	16.239	16.239	16.239	16.239	16.239	1.220	1.173	–	32	2	39.447	41.312	36	293	1	99	
	Berchtesgaden	616	16.242	16.242	16.242	16.242	16.242	16.242	631	631	27	27	4	16.820	18.748	31	325	3	97	
Niederbayern	Landshut S	617	16.160	16.160	16.160	16.160	16.160	16.160	13	13	–	1.375	4	17.873	20.553	31	318	6	94	
	Landshut L	618	16.159	16.159	16.159	16.159	16.159	16.159	575	577	–	50	3	28.527	29.079	45	506	0	100	
	Rottweil	619	18.046	18.046	18.046	18.046	18.046	18.046	684	662	19	53	3	36.270	34.521	49	690	0	100	
	Kelheim	621	16.157	16.157	16.157	16.157	16.157	16.157	645	645	23	52	2	33.715	33.952	52	379	1	99	
	Mallersdorf	622	16.156	16.156	16.156	16.156	16.156	16.156	386	405	19	53	3	20.499	22.909	46	468	0	100	
	Straubing	623	16.151	16.151	16.151	16.151	16.151	16.151	19	19	–	695	5	13.210	15.595	33	280	3	97	
	Straubing	624	16.152	16.152	16.152	16.152	16.152	16.152	453	453	–	48	4	21.719	22.135	41	594	0	100	
	Bogen	625	16.263	16.263	16.263	16.263	16.263	16.263	514	514	14	63	3	32.227	32.387	45	347	0	100	
	Kötzting	626	16.147	16.147	16.147	16.147	16.147	16.147	464	464	20	54	3	25.154	25.304	42	607	0	100	
	Viechtach	627	16.149	16.149	16.149	16.149	16.149	16.149	411	411	14	51	3	20.828	21.823	46	481	0	100	
	Regen	628	16.150	16.150	16.150	16.150	16.150	16.150	570	575	27	45	3	25.567	25.974	47	692	1	99	
	Deggendorf S	629	16.300	16.300	16.300	16.300	16.300	16.300	4	4	–	1.592	3	6.367	6.527	28	182	2	98	
	Deggendorf L	630	16.153	16.153	16.153	16.153	16.153	16.153	568	563	–	66	3	37.401	37.620	39	447	0	100	
	Grafenau	631	16.154	16.154	16.154	16.154	16.154	16.154	381	381	16	48	3	18.180	18.175	44	847	1	99	
	Wolfstein	632	16.155	16.155	16.155	16.155	16.155	16.155	605	607	13	49	3	29.626	29.058	41	481	0	100	

	Passau (*)	1.095	16.164	16.164	–	–	–	819	–	23	70	4	57.518	–	–	–	–	–	–
	Passau S	633	16.165	16.165	16.165	16.165	16.165	3	3	–	5.194	5	15.583	17.516	26	222	5	94	
	Passau L	634	–	–	16.164	16.164	16.164	–	540	–	–	–	–	40.816	37	522	1	99	
	Wegscheid	635	–	–	16.166	16.166	16.166	–	272	–	–	–	–	17.048	35	506	0	100	
	Vilshofen	636	16.163	16.163	16.163	16.163	16.163	597	597	20	71	4	42.482	42.765	42	564	3	97	
	Griesbach im Rottal	637	16.169	16.169	16.169	16.169	16.169	510	513	21	66	3	33.447	33.618	39	319	0	100	
	Pfarrkirchen	638	16.168	16.168	16.168	16.168	16.168	543	544	21	63	3	34.099	34.632	41	425	0	99	
	Eggenfelden	639	16.167	16.167	16.167	16.167	16.167	659	659	18	53	2	35.213	36.021	41	391	0	100	
	Landau an der Isar	640	16.162	16.162	16.162	16.162	16.162	385	385	19	60	3	23.248	23.004	44	504	0	100	
	Dingolfing	641	16.266	16.266	16.266	16.266	16.266	414	412	18	56	3	23.049	22.595	42	424	0	100	
	Vilsbiburg	642	16.161	16.161	16.161	16.161	16.161	538	538	26	54	2	29.000	29.896	42	516	0	100	
	Pfalz (Bayern)																		
	Speyer (*)	1.096	–	–	–	–	–	336	–	44	248	3	83.205	–	–	–	–	–	–
	Speyer	643	16.252	16.252	16.252	16.252	16.252	–	156	–	–	–	21.042	34.787	38	587	28	70	
	Ludwigshafen Am Rhein	644	–	–	16.302	16.302	16.302	–	178	–	–	–	62.163	70.297	46	689	53	46	
	Germersheim	645	16.253	16.253	16.253	16.253	16.253	470	470	21	113	5	53.066	52.248	32	405	37	62	
	Landau In Der Pfalz	646	16.254	16.254	16.254	16.254	16.254	352	365	26	175	3	61.439	66.754	31	459	45	52	
	Bergzabern	647	16.255	16.255	16.255	16.255	16.255	465	453	26	83	4	38.444	37.467	31	525	53	46	
	Pirmasens	648	16.256	16.256	16.256	16.256	16.256	753	753	39	67	2	50.383	62.460	44	886	51	47	
	Zweibrücken	649	16.257	16.257	16.257	16.257	16.257	516	516	46	126	2	65.149	72.260	38	630	42	57	
	Homburg	650	16.249	16.249	16.249	16.249	16.249	546	546	35	97	2	52.899	57.966	39	446	48	51	
	Kusel	651	16.247	16.247	16.247	16.247	16.247	432	432	30	97	3	41.954	42.868	33	415	88	11	
	Kirchheimbolanden	652	16.246	16.246	16.246	16.246	16.246	590	738	28	87	3	51.418	51.645	31	355	75	22	
	Kaiserslautern	654	16.250	16.250	16.250	16.250	16.250	646	498	–	116	3	75.241	86.378	37	900	64	34	
	Neustadt an der Haardt	656	16.251	16.251	16.251	16.251	16.251	537	537	32	136	5	72.813	76.047	32	486	61	37	
	Frankenthal (Pfalz)	658	16.248	16.248	16.248	16.248	16.248	286	286	38	176	3	50.364	54.814	37	665	59	39	
	Oberpfalz																		
	Regensburg S	659	16.105	16.105	16.105	16.105	16.105	18	18	41	2.005	6	36.093	41.471	34	195	13	86	
	Regensburg L	660	16.280	16.280	16.280	16.280	16.280	627	618	15	48	3	30.136	30.294	48	416	1	99	
	Stadtamhof	661	16.104	16.104	16.104	16.104	16.104	494	500	25	79	3	39.045	40.216	51	482	1	99	
	Parsberg	662	16.098	16.098	16.098	16.098	16.098	766	766	17	38	2	29.411	29.370	48	381	0	99	
	Neumarkt in der Oberpfalz	663	16.099	16.099	16.099	16.099	16.099	658	648	20	49	2	32.228	32.195	44	386	11	88	
	Beilngries	665	16.100	16.100	16.100	16.100	16.100	638	638	21	45	2	28.637	28.991	46	399	2	98	
	Burglengenfeld	666	16.097	16.097	16.097	16.097	16.097	459	458	34	56	2	25.810	25.914	45	472	2	98	
	Amberg S	667	16.089	16.089	16.089	16.089	16.089	19	18	–	832	4	15.812	20.200	36	324	16	83	
	Amberg L	668	16.088	16.088	16.088	16.088	16.088	734	732	–	35	2	25.934	25.673	39	260	5	95	
	Sulzbach	669	16.090	16.090	16.090	16.090	16.090	350	347	27	55	2	19.288	20.326	39	226	71	29	
	Eschenbach in der Oberpfalz	670	16.084	16.084	16.084	16.084	16.084	501	507	21	47	3	23.366	22.338	33	254	8	92	
	Kemnath	671	16.082	16.082	16.082	16.082	16.082	464	467	20	51	3	23.577	22.609	33	417	11	88	
	Tirschenreuth	672	16.083	16.083	16.083	16.083	16.083	720	719	25	43	3	30.857	32.111	34	357	6	94	
	Neustadt an der Waldnaab	673	16.085	16.085	16.085	16.085	16.085	589	596	28	51	2	30.254	31.299	36	417	22	78	
	Vohenstrauss	674	16.086	16.086	16.086	16.086	16.086	440	437	24	57	3	25.279	24.041	39	461	4	96	
	Nabburg	675	16.087	16.087	16.087	16.087	16.087	406	406	23	49	3	19.699	18.829	41	440	0	99	
	Neunburg vorm Wald	676	16.092	16.092	16.092	16.092	16.092	614	614	23	55	3	34.047	32.701	41	442	0	100	
	Waldmünchen	678	16.093	16.093	16.093	16.093	16.093	271	274	21	62	3	16.738	16.342	42	315	0	100	
	Cham	679	16.095	16.095	16.095	16.095	16.095	367	367	19	75	3	27.355	27.811	44	606	1	99	
	Roding	680	16.096	16.096	16.096	16.096	16.096	526	523	21	46	3	24.424	24.103	44	381	0	100	
	Oberfranken																		
	Bayreuth S	681	16.070	16.070	16.070	16.070	16.070	22	22	44	1.071	4	23.559	27.693	27	185	80	18	
	Bayreuth L	682	16.069	16.069	16.069	16.069	16.069	446	445	27	64	3	28.718	27.760	35	333	86	14	
	Pegnitz	683	16.073	16.073	16.073	16.073	16.073	558	560	16	50	3	28.178	26.594	31	243	50	50	
	Forchheim (*)	1.097	16.077	16.077	–	–	–	422	–	20	81	2	34.357	35.046	33	–	–	–	
	Forchheim S	684	–	–	16.304	16.304	16.304	–	19	–	–	–	6.790	41	521	23	76	–	
	Forchheim L	685	–	–	16.077	16.077	16.077	–	402	–	–	–	28.256	31	421	32	67	–	
	Höchstadt an der Aisch	686	16.079	16.079	16.079	16.079	16.079	490	490	26	58	2	28.472	27.238	35	394	35	64	
	Bamberg S	687	16.067	16.067	16.067	16.067	16.067	22	22	35	1.433	3	31.521	38.940	30	211	13	84	
	Bamberg I	688	16.288	16.288	16.288	16.288	16.288	437	436	19	60	1	26.101	25.225	33	368	1	98	
	Bamberg II	689	16.289	16.289	16.289	16.289	16.289	478	478	20	60	1	28.809	28.092	34	478	8	91	
	Staffelstein	690	16.286	16.286	16.286	16.286	16.286	328	328	17	62	3	20.435	19.173	30	215	18	81	
	Lichtenfels	691	16.055	16.055	16.055	16.055	16.055	379	379	38	85	2	32.299	32.192	36	373	33	66	
	Ebermannstadt	692	16.075	16.075	16.075	16.075	16.075	430	430	16	56	2	24.245	22.604	31	302	34	65	
	Kulmbach (*)	1.098	16.063	16.063	–	–	–	402	–	30	83	3	33.396	34.828	34	–	–	–	
	Kulmbach S	693	–	–	16.305	16.305	16.305	–	6	–	–	–	8.112	40	343	88	12	–	
	Kulmbach L	694	–	–	16.063	16.063	16.063	–	397	–	–	–	26.716	32	393	97	3	–	
	Stadtsteinach	695	16.057	16.057	16.057	16.057	16.057	228	228	41	84	2	19.105	17.824	35	590	42	58	
	Kronach	696	–	–	16.052	16.052	16.052	–	311	–	–	–	29.550	37	625	38	62	–	
	Kronach (*)	1.099	16.052	16.052	–	–	–	619	–	38	77	2	47.817	–	–	–	–	–	
	Teuschnitz	697	–	–	16.048	16.048	16.048	–	311	–	–	–	17.496	39	435	43	57	–	
	Naila	698	16.051	16.051	16.051	16.051	16.051	225	225	57	101	2	22.779	21.898	37	372	97	3	
	Hof S	699	16.050	16.050	16.050	16.050	16.050	12	12	56	1.855	4	22.257	27.556	38	272	89	11	
	Hof L	700	16.049	16.049	16.049	16.049	16.049	307	307	45	79	2	24.224	24.278	37	394	98	2	
	Rehau	701	16.059	16.059	16.059	16.059	16.059	270	269	48	75	2	20.328	21.718	35	262	92	7	
	Münchberg	702	16.058	16.058	16.058	16.058	16.058	245	245	58	106	3	25.988	26.390	34	269	97	3	

	Wunsiedel	703	16.072	16.072	16.072	16.072	16.072	16.072	470	467	48	81	3	38.002	39.086	34	391	86	14
	Berneck	704	16.062	16.062	16.062	16.062	16.062	16.062	212	212	39	76	3	16.113	15.080	33	368	90	10
Mittelfranken	Ansbach S	705	16.128	16.128	16.128	16.128	16.128	16.128	9	9	–	1.548	5	13.935	15.883	30	157	80	19
	Ansbach L	706	16.127	16.127	16.127	16.127	16.127	16.127	634	631	–	53	2	33.591	33.122	34	155	94	6
	Hilpoltstein	707	16.135	16.135	16.135	16.135	16.135	16.135	521	521	17	47	2	24.282	23.954	42	330	24	75
	Schwabach S	708	16.125	16.125	16.125	16.125	16.125	16.125	8	8	–	959	3	7.670	8.404	34	145	86	13
	Schwabach L	709	16.124	16.124	16.124	16.124	16.124	16.124	553	553	–	59	2	32.848	33.267	40	481	79	21
	Weissenburg in Bayern S	710	16.293	16.293	16.293	16.293	16.293	16.293	31	32	–	194	6	6.025	6.315	34	180	82	17
	Weissenburg in Bayern L	711	16.138	16.138	16.138	16.138	16.138	16.138	482	482	–	57	2	27.310	27.746	40	435	69	30
	Eichstätt S	712	16.145	16.145	16.145	16.145	16.145	16.145	7	7	–	1.094	6	7.655	7.722	28	339	9	90
	Eichstätt L	713	16.144	16.144	16.144	16.144	16.144	16.144	611	611	–	39	2	23.904	23.420	50	566	3	97
	Gunzenhausen	714	16.133	16.133	16.133	16.133	16.133	16.133	514	514	20	63	2	32.582	31.945	34	201	81	17
	Dinkelsbühl S	715	16.142	16.142	16.142	16.142	16.142	16.142	14	14	–	320	14	4.477	4.577	24	143	70	29
	Dinkelsbühl L	716	16.141	16.141	16.141	16.141	16.141	16.141	393	393	–	65	2	25.563	24.446	34	160	85	14
	Feuchtswang	717	16.131	16.131	16.131	16.131	16.131	16.131	453	453	21	59	3	26.743	26.053	37	180	65	35
	Rothenburg ob der Tauber S	718	16.112	16.112	16.112	16.112	16.112	16.112	21	21	–	325	6	6.826	7.193	33	166	91	8
	Rothenburg ob der Tauber L	719	16.111	16.111	16.111	16.111	16.111	16.111	451	451	–	46	3	20.526	19.872	28	137	94	6
	Uffenheim	720	16.109	16.109	16.109	16.109	16.109	16.109	552	555	21	59	3	32.420	30.854	28	230	94	5
	Scheinfeld	721	16.107	16.107	16.107	16.107	16.107	16.107	393	393	21	53	3	20.682	19.524	29	227	61	37
	Neustadt An Der Aisch	722	16.110	16.110	16.110	16.110	16.110	16.110	493	493	22	66	2	32.579	30.282	33	172	96	2
	Fürth S	723	16.122	16.122	16.122	16.122	16.122	16.122	9	16	63	3.939	6	35.455	46.726	39	433	71	23
	Fürth L	724	16.290	16.290	16.290	16.290	16.290	16.290	342	338	29	77	2	26.496	27.523	42	494	95	5
	Erlangen S	725	16.116	16.116	16.116	16.116	16.116	16.116	10	10	–	1.583	4	15.828	20.892	36	418	69	30
	Erlangen L	726	16.115	16.115	16.115	16.115	16.115	16.115	234	234	–	59	2	13.718	12.870	36	500	82	17
	Nürnberg S	727	16.121	16.121	16.121	16.121	16.121	16.121	11	55	56	10.445	4	114.891	162.386	35	420	69	29
	Nürnberg L	728	16.120	16.120	16.120	16.120	16.120	16.120	384	324	44	124	2	47.755	53.535	46	684	94	6
	Hersbruck	729	16.118	16.118	16.118	16.118	16.118	16.118	440	461	24	87	2	38.172	38.670	33	392	77	22
Unterfranken	Würzburg S	730	16.036	16.036	16.036	16.036	16.036	16.036	32	32	36	1.719	3	55.010	68.747	32	216	19	78
	Würzburg L	731	16.287	16.287	16.287	16.287	16.287	16.287	464	464	29	85	2	39.366	40.251	36	423	10	88
	Marktheidenfeld	732	16.037	16.037	16.037	16.037	16.037	16.037	492	490	24	62	2	30.496	29.790	32	307	19	79
	Miltenberg	733	16.039	16.039	16.039	16.039	16.039	16.039	321	323	26	65	2	20.783	20.328	31	308	9	90
	Obernburg Am Main	734	16.029	16.029	16.029	16.029	16.029	16.029	312	315	18	82	2	25.666	25.877	33	249	6	93
	Aschaffenburg S	735	16.027	16.027	16.027	16.027	16.027	16.027	15	15	–	826	3	12.933	15.831	26	341	15	82
	Aschaffenburg L	736	16.026	16.026	16.026	16.026	16.026	16.026	400	400	–	78	2	31.102	32.594	39	449	1	98
	Alzenau	737	16.025	16.025	16.025	16.025	16.025	16.025	261	261	16	74	1	19.286	20.185	37	308	1	97
	Lohr Am Main	738	16.024	16.024	16.024	16.024	16.024	16.024	725	734	23	47	3	33.999	33.558	34	274	10	88
	Karlstadt	740	16.023	16.023	16.023	16.023	16.023	16.023	485	477	17	62	2	29.879	29.848	33	266	4	94
	Hammelburg	741	16.012	16.012	16.012	16.012	16.012	16.012	349	349	20	59	3	20.529	19.705	32	262	5	93
	Brückenau	742	16.005	16.005	16.005	16.005	16.005	16.005	330	330	18	41	2	13.385	12.657	34	374	24	73
	Bad Kissingen	743	–	16.007	16.007	16.007	16.007	16.007	468	468	20	70	2	32.940	32.831	32	336	10	88
	Neustadt Am Der Saale	744	16.006	16.006	16.006	16.006	16.006	16.006	377	377	17	55	2	20.810	20.198	31	216	2	95
	Mellrichstadt	745	16.002	16.002	16.002	16.002	16.002	16.002	269	270	21	51	3	13.815	13.411	30	189	22	74
	Königshofen Im Grabfeld	746	16.009	16.009	16.009	16.009	16.009	16.009	558	557	18	53	2	29.831	28.784	29	226	36	61
	Ebern	748	16.015	16.015	16.015	16.015	16.015	16.015	367	367	24	54	2	19.849	19.064	32	316	41	58
	Hassfurt	749	16.018	16.018	16.018	16.018	16.018	16.018	428	428	24	64	2	27.544	27.219	35	404	12	87
	Schweinfurt S	750	16.017	16.017	16.017	16.017	16.017	16.017	25	25	–	500	5	12.502	13.514	34	272	60	37
	Schweinfurt L	751	16.016	16.016	16.016	16.016	16.016	16.016	496	496	–	66	2	32.902	32.941	32	204	20	77
	Gerolzhofen	752	16.032	16.032	16.032	16.032	16.032	16.032	478	478	23	67	3	32.212	30.988	31	296	22	76
	Kitzingen S	753	16.294	16.294	16.294	16.294	16.294	16.294	33	33	–	217	2	7.177	8.002	30	161	60	34
	Kitzingen L	754	16.042	16.042	16.042	16.042	16.042	16.042	346	338	–	92	3	31.803	30.130	29	254	53	44
	Ochsenfurt	755	16.043	16.043	16.043	16.043	16.043	16.043	372	372	23	70	2	26.190	26.135	31	419	20	78
	Augsburg S	756	16.184	16.184	16.184	16.184	16.184	16.184	22	22	54	2.996	3	65.905	81.896	34	243	27	72
	Augsburg L	757	16.183	16.183	16.183	16.183	16.183	16.183	646	641	36	78	2	50.334	55.753	45	376	8	92
	Krumbach (Schwabem)	759	16.191	16.191	16.191	16.191	16.191	16.191	328	328	19	69	2	22.768	23.036	39	229	1	99
	Mindelheim	760	16.194	16.194	16.194	16.194	16.194	16.194	570	570	15	53	2	30.288	33.635	38	280	1	98
	Kaufbeuren S	761	16.201	16.201	16.201	16.201	16.201	16.201	16	16	–	406	5	6.495	7.676	32	148	23	77
	Kaufbeuren L	762	16.200	16.200	16.200	16.200	16.200	16.200	509	509	–	43	2	21.968	23.095	39	277	1	99
	Oberdorf	763	16.206	16.206	16.206	16.206	16.206	16.206	540	540	13	40	2	21.744	22.851	35	261	1	99
	Füssen	764	16.207	16.207	16.207	16.207	16.207	16.207	496	499	27	32	2	15.870	16.802	36	253	2	98
	Sonthofen	765	16.208	16.208	16.208	16.208	16.208	16.208	1.004	1.004	27	30	2	30.225	31.398	30	201	2	98
	Lindau (Bodensee) S	766	16.212	16.212	16.212	16.212	16.212	16.212	1	1	–	5.329	3	5.329	5.629	21	87	38	61
	Lindau (Bodensee) L	767	16.211	16.211	16.211	16.211	16.211	16.211	310	310	–	82	3	25.424	26.555	31	132	9	91
	Kempten (Allgäu) S	768	16.205	16.205	16.205	16.205	16.205	16.205	7	7	–	2.053	2	14.368	17.353	31	170	20	80
	Kempten (Allgäu) L	769	16.204	16.204	16.204	16.204	16.204	16.204	593	593	–	51	2	30.469	32.034	32	199	2	98
	Memmingen S	770	16.197	16.197	16.197	16.197	16.197	16.197	16	16	–	543	7	8.688	9.972	33	215	59	39
	Memmingen L	771	16.196	16.196	16.196	16.196	16.196	16.196	564	564	–	50	2	28.433	29.462	37	229	18	81
	Illertissen	772	16.189	16.189	16.189	16.189	16.189	16.189	300	301	23	61	3	18.217	18.721	41	361	2	97
	Neu-Ulm S	773	–	–	–	16.306	16.306	16.306	–	21	–	–	–	–	8.684	27	190	44	55
	Neu-Ulm L	774	–	–	–	16.188	16.188	16.188	–	330	–	–	–	–	20.297	39	231	19	81
	Neu-Ulm (*)	1.100	16.188	16.188	–	–	–												

..	..	Günzburg S	775	16.296	16.296	16.296	16.296	16.296	16.296	22	22	–	187	3	4.114	4.339	32	221	6	94
..	..	Günzburg L	776	16.187	16.187	16.187	16.187	16.187	16.187	392	392	–	76	2	29.655	29.318	43	347	11	87
..	..	Dillingen an der Donau S	777	16.180	16.180	16.180	16.180	16.180	16.180	18	18	–	326	4	5.862	6.192	21	96	7	93
..	..	Dillingen an der Donau L	778	16.299	16.299	16.299	16.299	16.299	16.299	613	613	–	63	3	38.608	37.878	40	215	6	94
..	..	Nördlingen S	779	16.173	16.173	16.173	16.173	16.173	16.173	15	15	–	540	9	8.095	8.263	29	202	73	22
..	..	Nördlingen L	780	16.172	16.172	16.172	16.172	16.172	16.172	522	522	–	62	2	32.287	31.445	38	218	58	41
..	..	Donauwörth S	781	16.277	16.277	16.277	16.277	16.277	16.277	3	3	–	1.228	6	3.683	4.083	33	172	13	87
..	..	Donauwörth L	782	16.178	16.178	16.178	16.178	16.178	16.178	657	657	–	48	2	31.342	31.389	40	417	11	89
..	..	Neuburg an der Donau S	783	16.176	16.176	16.176	16.176	16.176	16.176	17	17	–	440	6	7.485	8.204	23	228	13	87
..	..	Neuburg an der Donau L	784	16.175	16.175	16.175	16.175	16.175	16.175	645	655	–	46	4	29.712	29.279	45	485	7	93
..	..	Wertingen	785	16.182	16.182	16.182	16.182	16.182	16.182	317	317	17	59	2	18.818	18.497	40	300	1	97
..	..	Zusmarshausen	786	16.185	16.185	16.185	16.185	16.185	16.185	318	321	18	50	2	15.920	15.680	42	349	0	98
Sachsen	Dresden	Dresden S	787	15.047	15.047	15.047	15.047	15.047	15.047	25	43	–	9.843	5	246.086	336.440	33	59	89	9
..	..	Dresden-Altstadt	788	15.009	15.009	15.009	15.009	15.009	15.009	249	244	–	365	3	90.908	128.803	46	100	93	6
..	..	Dresden-Neustadt	789	15.048	15.048	15.048	15.048	15.048	15.048	371	358	50	225	3	83.638	114.631	42	75	94	6
..	..	Pirna	790	15.026	15.026	15.026	15.026	15.026	15.026	906	906	46	125	3	113.083	129.772	39	75	94	6
..	..	Dippoldiswalde	791	15.041	15.041	15.041	15.041	15.041	15.041	652	652	39	79	2	51.635	52.998	37	37	98	2
..	..	Freiberg	792	15.027	15.027	15.027	15.027	15.027	15.027	654	654	–	173	3	113.043	117.844	40	47	98	2
..	..	Meißen	793	15.022	15.022	15.022	15.022	15.022	15.022	683	683	44	139	2	94.828	109.808	37	84	96	4
..	..	Grossenhain	794	15.036	15.036	15.036	15.036	15.036	15.036	796	796	39	85	2	67.337	77.461	38	64	97	3
..	Leipzig	Leipzig S	795	15.002	15.002	15.002	15.002	15.002	15.002	16	57	45	10.646	5	170.340	399.963	37	77	94	4
..	..	Leipzig L	796	15.018	15.018	15.018	15.018	15.018	15.018	482	442	57	406	2	195.540	100.119	46	119	97	3
..	..	Borna	797	15.038	15.038	15.038	15.038	15.038	15.038	549	549	43	132	2	72.487	74.208	39	66	98	2
..	..	Grimma	798	15.019	15.019	15.019	15.019	15.019	15.019	847	847	42	100	2	85.066	95.985	37	89	97	2
..	..	Oschatz	799	15.034	15.034	15.034	15.034	15.034	15.034	573	573	36	94	2	53.760	56.404	36	50	98	2
..	..	Döbeln	800	15.021	15.021	15.021	15.021	15.021	15.021	584	584	50	172	3	100.203	112.179	37	61	98	2
..	..	Rochlitz	801	15.020	15.020	15.020	15.020	15.020	15.020	517	517	57	187	2	96.640	106.321	42	76	96	4
..	Chemnitz	Annaberg	802	15.043	15.043	15.043	15.043	15.043	15.043	434	434	69	214	3	93.032	101.547	43	61	96	3
..	..	Chemnitz S	803	15.014	15.014	15.014	15.014	15.014	15.014	15	37	67	7.388	4	110.817	161.017	43	81	94	5
..	..	Chemnitz L	804	15.028	15.028	15.028	15.028	15.028	15.028	497	476	76	335	2	166.450	186.063	54	107	97	3
..	..	Flöha	805	15.040	15.040	15.040	15.040	15.040	15.040	404	404	64	191	2	77.231	81.581	44	53	98	2
..	..	Glauchau	806	15.039	15.039	15.039	15.039	15.039	15.039	316	315	–	408	3	128.874	141.910	46	79	98	1
..	..	Marienberg	807	15.042	15.042	15.042	15.042	15.042	15.042	404	404	59	146	2	59.090	61.926	43	72	98	1
..	Zwickau	Aürbach	808	15.045	15.045	15.045	15.045	15.045	15.045	427	427	69	182	1	77.924	88.357	43	146	96	3
..	..	Oelsnitz	809	15.046	15.046	15.046	15.046	15.046	15.046	457	457	55	116	2	53.114	62.768	39	178	97	3
..	..	Plaün	810	15.032	15.032	15.032	15.032	15.032	15.032	533	533	–	231	2	123.264	152.155	42	149	96	3
..	..	Schwarzenberg	812	15.044	15.044	15.044	15.044	15.044	15.044	511	511	68	186	3	95.233	108.375	47	95	97	3
..	..	Zwickau	813	15.031	15.031	15.031	15.031	15.031	15.031	610	610	–	337	2	205.820	243.973	46	92	96	3
..	Bautzen	Zittau	815	15.025	15.025	15.025	15.025	15.025	15.025	424	424	–	230	2	97.557	107.170	35	56	83	16
..	..	Löbau S	816	15.033	15.033	15.033	15.033	15.033	15.033	523	523	59	181	2	94.531	99.720	33	75	96	3
..	..	Bautzen	817	15.024	15.024	15.024	15.024	15.024	15.024	826	826	45	127	3	105.218	113.736	35	94	89	10
..	..	Kamenz	818	15.037	15.037	15.037	15.037	15.037	15.037	696	696	48	85	2	59.254	64.454	36	60	89	11
..	..	Stuttgart S	819	18.030	18.030	18.030	18.030	18.030	18.030	30	30	46	4.197	5	125.901	158.321	29	113	82	15
..	..	Stuttgart S	820	18.029	18.029	18.029	18.029	18.029	18.029	206	206	44	192	2	39.631	44.026	41	321	96	4
..	..	Ludwigsburg	821	18.025	18.025	18.025	18.025	18.025	18.025	171	171	32	260	3	44.443	50.793	31	245	93	7
..	..	Böblingen	822	18.031	18.031	18.031	18.031	18.031	18.031	237	237	44	114	2	27.068	26.670	35	290	97	3
..	..	Leonberg	823	18.026	18.026	18.026	18.026	18.026	18.026	287	287	31	111	2	31.745	31.725	35	355	95	5
..	..	Vaihingen	824	18.021	18.021	18.021	18.021	18.021	18.021	192	192	29	118	3	22.713	21.431	36	127	98	1
..	..	Maulbronn	825	18.020	18.020	18.020	18.020	18.020	18.020	209	209	33	113	2	23.544	23.519	38	351	98	2
..	..	Brackenheim	826	18.018	18.018	18.018	18.018	18.018	18.018	224	224	23	109	2	24.507	23.342	31	184	92	7
..	..	Besigheim	827	18.019	18.019	18.019	18.019	18.019	18.019	167	167	32	166	2	27.760	28.406	34	357	97	2
..	..	Heilbronn	828	18.016	18.016	18.016	18.016	18.016	18.016	189	189	–	269	3	50.787	58.668	36	251	83	15
..	..	Neckarsulm	829	18.015	18.015	18.015	18.015	18.015	18.015	296	296	29	102	2	30.252	29.700	35	204	53	46
..	..	Weinsberg	830	18.017	18.017	18.017	18.017	18.017	18.017	226	226	22	113	3	25.460	23.714	34	203	93	3
..	..	Backnang	831	18.023	18.023	18.023	18.023	18.023	18.023	284	284	35	104	4	29.495	29.624	36	151	96	3
..	..	Marbach	832	18.022	18.022	18.022	18.022	18.022	18.022	227	227	24	120	2	27.177	26.530	37	235	98	1
..	..	Waiblingen	833	18.024	18.024	18.024	18.024	18.024	18.024	142	142	28	190	5	26.992	27.003	33	183	97	2
..	..	Cannstadt	834	18.027	18.027	18.027	18.027	18.027	18.027	106	106	39	408	3	43.257	50.942	35	227	88	11
..	..	Esslingen	835	18.028	18.028	18.028	18.028	18.028	18.028	138	138	–	280	4	38.666	42.959	36	232	85	14
..	..	Schwarzwaldkreis	Reutlingen	836	18.039	18.039	18.039	18.039	18.039	266	266	45	158	3	41.987	46.178	36	245	92	7
..	Urach	837	18.038	18.038	18.038	18.038	18.038	291	291	39	105	3	30.467	31.304	39	207	98	2
..	Nürtingen	838	18.037	18.037	18.037	18.037	18.037	181	181	37	152	2	27.561	27.763	35	281	96	3
..	Tübingen	839	18.036	18.036	18.036	18.036	18.036	223	223	31	160	2	35.789	36.812	42	324	92	7
..	Rotenburg An Der Laaber	840	16.264	16.264	16.264	16.264	16.264	242	242	24	121	3	29.189	27.781	34	152	40	60
..	Horb	841	18.041	18.041	18.041	18.041	18.041	187	187	21	108	2	20.196	19.839	36	136	11	84
..	Herrenberg	842	18.035	18.035	18.035	18.035	18.035	238	238	21	104	2	24.695	24.122	38	329	92	7

	Oberndorf	848	18.044	18.044	18.044	18.044	18.044	18.044	18.044	282	282	42	98	2	27.573	30.235	37	370	32	68
	Rottenburg	849	18.040	18.040	18.040	18.040	18.040	18.040	18.040	338	338	30	93	3	31.377	34.170	38	239	32	68
	Tuttlingen	850	18.048	18.048	18.048	18.048	18.048	18.048	18.048	294	294	47	89	3	26.026	29.095	41	199	59	41
	Spaichingen	851	18.047	18.047	18.047	18.047	18.047	18.047	18.047	230	230	27	77	2	17.718	16.696	35	143	9	91
	Balingen	852	18.045	18.045	18.045	18.045	18.045	18.045	18.045	321	321	46	107	3	34.454	36.004	37	281	85	14
	Ellwangen	853	18.008	18.008	18.008	18.008	18.008	18.008	18.008	548	551	24	58	2	31.616	30.202	34	114	10	89
	Neresheim	854	18.009	18.009	18.009	18.009	18.009	18.009	18.009	428	425	29	51	2	21.754	20.815	38	187	21	78
	Heidenheim	855	18.014	18.014	18.014	18.014	18.014	18.014	18.014	459	459	51	81	2	37.230	39.043	39	142	92	8
	Aalen	856	18.010	18.010	18.010	18.010	18.010	18.010	18.010	308	308	48	95	3	29.402	30.099	38	126	40	60
	Gmünd	857	18.011	18.011	18.011	18.011	18.011	18.011	18.011	264	264	43	132	5	34.964	37.474	36	138	27	73
	Welzheim	858	18.012	18.012	18.012	18.012	18.012	18.012	18.012	254	254	30	82	3	20.717	20.241	36	217	89	10
	Schorndorf	859	18.013	18.013	18.013	18.013	18.013	18.013	18.013	194	194	26	133	2	25.838	25.787	34	160	98	1
	Gaildorf	860	18.007	18.007	18.007	18.007	18.007	18.007	18.007	374	374	25	67	3	24.901	23.875	37	129	94	6
	Hall	861	18.005	18.005	18.005	18.005	18.005	18.005	18.005	335	335	30	90	4	30.081	29.530	28	130	92	8
	Oehringen	862	18.004	18.004	18.004	18.004	18.004	18.004	18.004	358	358	25	88	3	31.681	29.583	33	185	96	3
	Künzelsau	863	18.002	18.002	18.002	18.002	18.002	18.002	18.002	383	383	23	78	2	30.030	28.644	32	114	57	41
	Mergentheim	864	18.001	18.001	18.001	18.001	18.001	18.001	18.001	427	427	22	70	2	29.861	28.640	29	92	61	36
	Gerabronn	865	18.003	18.003	18.003	18.003	18.003	18.003	18.003	472	472	25	64	2	30.300	29.192	29	89	95	4
	Crailsheim	866	18.006	18.006	18.006	18.006	18.006	18.006	18.006	339	339	24	79	4	26.710	25.762	34	66	86	12
	Ulm	867	18.052	18.052	18.052	18.052	18.052	18.052	18.052	415	415	—	135	4	56.045	61.865	33	129	70	29
	Blaubeuren	868	18.053	18.053	18.053	18.053	18.053	18.053	18.053	369	370	32	53	3	19.438	20.036	43	137	65	35
	Ehingen	869	18.055	18.055	18.055	18.055	18.055	18.055	18.055	405	405	31	66	4	26.648	26.966	40	206	14	86
	Laupheim	870	18.056	18.056	18.056	18.056	18.056	18.056	18.056	330	330	30	79	3	26.141	25.875	40	171	13	85
	Biberach	871	18.057	18.057	18.057	18.057	18.057	18.057	18.057	496	502	30	68	5	33.930	35.199	38	152	14	86
	Leutkirch	872	18.061	18.061	18.061	18.061	18.061	18.061	18.061	463	463	25	53	4	24.443	25.105	36	200	7	93
	Wangen	873	18.062	18.062	18.062	18.062	18.062	18.062	18.062	357	354	29	60	3	21.248	21.652	31	156	7	93
	Tettngang	874	18.064	18.064	18.064	18.064	18.064	18.064	18.064	274	274	24	85	3	23.278	24.171	30	149	9	91
	Ravensburg	875	18.063	18.063	18.063	18.063	18.063	18.063	18.063	446	446	34	86	4	38.350	41.414	29	204	16	84
	Waldsee	876	18.060	18.060	18.060	18.060	18.060	18.060	18.060	470	470	27	56	4	26.465	27.110	34	163	4	96
	Saulgau	877	18.059	18.059	18.059	18.059	18.059	18.059	18.059	389	389	31	71	3	27.703	28.128	37	141	4	96
	Riedlingen	878	18.058	18.058	18.058	18.058	18.058	18.058	18.058	429	429	27	63	3	26.960	26.553	35	82	4	95
	Münsingen	879	18.054	18.054	18.054	18.054	18.054	18.054	18.054	552	552	31	45	2	24.691	23.819	39	151	61	38
	Geislingen	880	18.051	18.051	18.051	18.051	18.051	18.051	18.051	393	393	47	78	2	30.769	32.689	38	181	56	43
	Kirchheim	881	18.050	18.050	18.050	18.050	18.050	18.050	18.050	208	208	34	132	2	27.540	28.210	32	146	98	2
	Göppingen	882	18.049	18.049	18.049	18.049	18.049	18.049	18.049	264	264	50	158	2	41.776	47.668	38	217	83	16
	Konstanz	883	19.076	19.076	19.076	19.076	19.076	19.076	19.076	303	307	28	136	6	41.243	47.186	29	120	13	84
	Engen	884	19.070	19.070	19.070	19.070	19.070	19.070	19.070	397	397	22	55	3	22.023	20.570	29	23	2	97
	Messkirch	885	19.066	19.066	19.066	19.066	19.066	19.066	19.066	308	307	22	47	4	14.333	13.871	37	84	2	98
	Pfullendorf	886	19.072	19.072	19.072	19.072	19.072	19.072	19.072	208	210	26	46	7	9.614	9.704	33	268	2	97
	Stockach	887	19.071	19.071	19.071	19.071	19.071	19.071	19.071	283	285	29	67	4	19.004	18.833	34	122	3	97
	Ueberlingen	888	19.075	19.075	19.075	19.075	19.075	19.075	19.075	364	361	25	72	8	26.247	26.795	29	129	5	95
	Villingen	889	19.085	19.085	19.085	19.085	19.085	19.085	19.085	420	418	23	59	5	24.653	24.183	32	107	12	88
	Triberg	890	19.052	19.052	19.052	19.052	19.052	19.052	19.052	280	277	52	75	5	21.074	21.637	34	191	22	78
	Villingen	891	19.065	19.065	19.065	19.065	19.065	19.065	19.065	367	367	39	67	4	24.596	25.982	36	169	33	65
	Bonndorf	892	19.080	19.080	19.080	19.080	19.080	19.080	19.080	377	378	22	44	4	16.415	15.754	27	110	2	98
	Säckingen	893	19.062	19.062	19.062	19.062	19.062	19.062	19.062	165	165	36	108	5	17.900	18.889	29	200	10	90
	St. Blasien	894	19.059	19.059	19.059	19.059	19.059	19.059	19.059	261	261	37	39	5	10.097	9.583	28	158	3	96
	Waldshut	895	19.063	19.063	19.063	19.063	19.063	19.063	19.063	435	436	25	78	4	33.837	32.472	27	135	5	94
	Breisach	896	19.053	19.053	19.053	19.053	19.053	19.053	19.053	171	169	15	116	4	19.840	19.587	27	190	28	69
	Emmendingen	897	19.050	19.050	19.050	19.050	19.050	19.050	19.050	406	403	27	113	3	46.019	47.696	31	159	53	45
	Ettenheim	898	19.048	19.048	19.048	19.048	19.048	19.048	19.048	181	181	27	99	4	17.973	17.826	33	182	12	83
	Freiburg	899	19.054	19.054	19.054	19.054	19.054	19.054	19.054	508	507	—	139	5	70.571	80.517	28	209	24	74
	Neustadt	900	19.067	19.067	19.067	19.067	19.067	19.067	19.067	356	366	41	44	4	15.593	14.935	29	144	4	96
	Staufen	901	19.056	19.056	19.056	19.056	19.056	19.056	19.056	253	253	21	75	4	18.957	18.092	25	107	3	97
	Waldkirch	902	19.051	19.051	19.051	19.051	19.051	19.051	19.051	312	311	34	67	3	20.991	21.540	33	259	7	93
	Lörrach	903	19.061	19.061	19.061	19.061	19.061	19.061	19.061	257	256	41	143	5	36.692	40.184	30	178	68	32
	Müllheim	904	19.057	19.057	19.057	19.057	19.057	19.057	19.057	232	233	23	94	6	21.857	20.691	26	80	67	31
	Schönau	905	19.058	19.058	19.058	19.058	19.058	19.058	19.058	219	216	50	69	2	15.069	15.448	29	134	11	89
	Schopfheim	906	19.060	19.060	19.060	19.060	19.060	19.060	19.060	252	253	36	78	3	19.697	21.216	32	252	66	33
	Offenburg	907	19.039	19.039	19.039	19.039	19.039	19.039	19.039	210	212	27	126	2	26.504	28.450	31	284	87	11
	Lahr	908	19.044	19.044	19.044	19.044	19.044	19.044	19.044	261	262	41	136	3	35.585	37.603	32	155	50	48
	Oberkirch	909	19.041	19.041	19.041	19.041	19.041	19.041	19.041	215	214	25	84	2	18.082	18.472	33	116	3	97
	Offenburg	910	19.040	19.040	19.040	19.040	19.040	19.040	19.040	450	454	26	114	4	51.472	54.094	30	149	11	88
	Wolfach	911	19.042	19.042	19.042	19.042	19.042	19.042	19.042	456	457	27	56	3	25.482	24.313	33	172	24	75
	Achern	912	19.038	19.038	19.038	19.038	19.038	19.038	19.038	182	182	24	124	3	22.539	23.427	31	242	5	95
	Baden	913	19.035	19.035	19.035	19.035														

ZA8013 – verknüpft

Wahlkreisname	Kreisname	kmr	ID25	ID30	ID33	agglvl	c25iarb	c25prot	c25kath	c25wohn	n285pop	c25juden	n309wb	n309as	c33pop1	c33erlos	c33erwp
Ostpreußen	Friedland -27/Bartenstein	1	10	10	10	5	5.116	40.895	1.018	43.189	43.189	139	25.380	19.851	44.638	2.217	19.395
..	Braunsberg	2	13	13	13	5	7.070	6.859	47.365	54.493	54.493	135	32.642	26.807	56.493	2.504	25.156
..	Fischhausen	5	2	2	2	5	10.001	58.631	1.025	61.448	61.448	140	39.018	30.257	65.002	2.163	27.366
..	Gerdaun	6	8	8	8	5	2.906	34.459	335	35.558	35.558	54	19.746	15.473	35.407	1.207	15.973
..	Heiligenbeil	7	12	12	12	5	3.835	41.506	1.437	43.946	43.946	66	25.981	20.522	45.173	1.318	20.269
..	Heilsberg	8	14	14	14	5	3.911	3.238	49.119	52.757	52.757	146	30.183	23.600	53.672	1.811	26.408
..	Königsberg (Pr) L	9	5	5	5	5	5.756	42.572	515	50.991	44.251	41	26.864	19.694	49.239	2.185	21.600
..	Königsberg (Pr) S	10	4	4	4	4	60.161	256.683	13.537	279.926	286.666	4.061	220.184	174.119	315.794	32.157	137.102
..	Labiau	11	6	6	6	5	3.544	48.851	361	50.003	50.003	112	29.472	18.611	51.014	1.741	25.219
..	Mohrungen	12	22	22	22	5	6.008	51.071	2.042	53.892	53.892	149	31.564	22.772	53.767	1.828	26.147
..	Preussisch Eylau	13	11	11	11	5	3.454	45.953	1.534	48.405	48.405	79	28.756	20.801	49.774	1.375	23.895
..	Preussisch Holland	14	23	23	23	5	3.459	35.768	1.737	38.069	38.069	104	22.529	17.010	37.107	979	19.078
..	Rastenburg	15	9	9	9	5	6.020	47.547	3.895	52.277	52.277	142	29.397	23.355	52.640	2.222	22.461
..	Wehlau	16	7	7	7	5	5.651	45.494	598	46.925	46.925	135	26.596	20.240	47.643	1.785	20.283
..	Angerburg	17	37	37	37	5	5.355	37.141	554	38.526	38.526	96	22.931	17.728	39.745	1.762	19.199
..	Darkehmen	18	36	36	36	5	2.020	31.773	261	32.635	32.635	45	18.139	13.933	31.445	603	15.548
..	Goldap	19	38	38	38	5	3.948	41.132	587	42.672	42.672	99	25.340	19.361	43.491	1.626	22.327
..	Gumbinnen	20	32	32	32	5	6.052	47.913	583	50.185	50.185	208	30.988	24.692	51.041	1.733	24.760
..	Insternburg L	22	35	35	35	6	3.296	43.765	389	44.775	44.831	19	25.368	19.343	43.514	1.344	22.087
..	Insternburg S	23	34	34	34	4	8.164	35.434	1.174	39.311	39.311	338	26.224	21.934	41.230	3.437	17.195
..	Niederung	24	25	25	25	5	3.598	53.491	830	55.717	55.717	191	32.184	20.825	54.798	1.401	29.084
..	Oletzko (-33/Treuburg)	25	39	39	39	5	2.633	38.070	973	40.107	40.107	113	22.624	16.101	39.938	1.060	21.604
..	Pillkallen	26	30	30	30	5	2.456	42.559	894	44.096	44.096	96	25.099	18.466	43.895	838	22.649
..	Stallupönen	28	31	31	31	5	2.777	41.589	863	43.515	43.515	199	24.770	18.587	42.220	1.259	20.532
..	Tilsit S	30	27	27	27	4	13.620	46.648	1.406	50.834	50.834	644	36.517	27.463	57.286	5.092	22.508
..	Tilsit-Ragnit	31	721	721	721	5	5.957	55.622	641	57.405	57.349	153	34.044	22.798	57.454	1.646	29.576
..	Allenstein L	32	18	18	18	5	3.341	3.670	51.899	55.808	55.808	64	30.539	20.603	57.003	2.200	27.494
..	Allenstein S	33	17	17	17	4	6.212	13.583	23.497	38.105	38.105	612	24.577	19.818	43.043	2.960	17.023
..	Johannisburg	34	43	43	43	5	4.212	52.355	1.514	55.239	55.239	210	28.658	21.077	54.322	1.778	26.689
..	Lötzen	35	41	41	41	5	4.196	43.316	1.286	45.724	45.724	144	26.231	18.401	46.100	1.228	22.542
..	Lycik	36	40	40	40	5	4.558	54.802	1.900	58.425	58.425	273	32.905	24.994	57.865	1.963	29.132
..	Neidenburg	37	20	20	20	5	2.729	34.860	2.921	38.599	38.599	134	21.081	14.968	39.942	1.159	19.413
..	Ortelsburg	38	19	19	19	5	5.983	59.980	7.966	71.048	71.048	206	38.271	27.064	72.920	2.667	34.665
..	Osterode l. Ostpr.	39	21	21	21	5	6.575	69.202	6.115	76.604	76.604	326	42.223	31.967	77.104	2.699	36.097
..	Rössel	40	15	15	15	5	5.325	5.247	43.454	48.965	48.965	132	28.625	22.415	50.311	2.143	23.375
..	Sensburg	41	42	42	42	5	5.802	46.282	3.714	51.770	51.770	174	29.820	22.507	53.931	1.947	25.431
..	Elbing L	42	46	46	46	5	4.583	20.027	5.799	26.717	26.717	9	16.173	13.004	26.202	973	13.442
..	Elbing S	43	45	45	46	4	29.134	53.055	11.791	67.878	67.878	434	48.388	40.978	72.409	9.946	31.243
..	Marienburg (Westpr.)	44	47	47	47	5	4.670	20.526	10.312	32.884	32.884	195	21.594	17.420	36.805	2.184	17.008
..	Marienwerder	45	60	60	60	5	4.434	33.342	7.082	41.615	41.615	211	25.518	21.274	43.544	2.272	20.177
..	Rosenberg (Westpr.)	46	268	268	268	5	6.700	51.785	5.501	58.629	58.629	360	34.162	29.163	60.079	2.427	28.225
..	Stuhm	47	59	59	59	5	3.299	14.526	21.116	36.682	36.682	149	20.870	16.666	38.301	1.803	17.311
Berlin	Berlin-Mitte BA 1	48	78	78	78	4	73.990	211.100	33.721	295.837	295.837	30.977	235.714	178.208	266.137	57.886	157.440
..	Friedrichshain BA 5 (Teil)	49	–	–	–	4	130.808	246.713	38.602	336.338	331.393	8.061	256.461	209.274	–	–	–
..	Kreuzberg BA 6	51	–	–	–	4	116.710	288.702	41.613	377.253	377.253	8.167	302.548	242.524	339.198	64.722	190.143
..	Prenzlauer Berg BA 4	52	–	–	–	4	111.083	239.770	30.488	326.311	326.311	20.419	253.075	210.336	312.981	58.974	171.221
..	Tiergarten BA 2	53	–	–	–	4	69.446	211.998	34.493	283.581	283.581	15.943	216.263	172.487	251.924	38.613	141.778
..	Wedding BA 3	54	–	–	–	4	157.211	265.901	31.637	351.798	351.798	3.695	276.677	232.431	332.146	71.578	181.061
Potsdam II	Charlottenbg BA 7 (Teil)	55	–	–	–	4	67.215	–	–	345.139	342.787	–	278.378	215.631	–	–	–
..	Charlottenburg	56	–	–	–	4	–	252.516	37.114	–	–	30.553	–	–	340.596	44.869	185.401
..	Köpenick BA 16 (Teil)	57	–	–	–	4	25.918	–	–	65.765	44.818	–	45.540	40.254	–	–	–
..	Köpenick	58	–	–	–	4	–	52.602	4.350	–	–	494	–	–	88.517	12.018	43.771
..	Neukölln BA 14	59	–	–	–	4	116.598	213.111	24.187	290.327	290.327	2.832	238.722	203.099	315.632	56.954	169.637
..	Schöneberg BA 11	60	–	–	–	4	32.151	175.172	23.563	231.664	231.664	17.785	191.550	148.135	221.111	26.248	120.860
..	Spandau	62	–	–	–	4	–	90.583	11.398	–	–	514	–	–	146.472	18.336	69.940
..	Steglitz BA 12	63	–	–	–	4	24.963	135.235	14.066	160.580	160.580	2.475	143.281	120.592	194.795	15.975	95.508
..	Tempelhof BA 13	64	–	–	–	4	18.411	54.552	6.520	68.009	68.009	921	71.716	60.614	114.385	10.856	58.251
..	Treptow BA 15 (Teil)	65	–	–	–	4	40.869	–	–	97.524	71.528	–	64.965	56.072	–	–	–
..	Treptow	66	–	–	–	4	–	73.273	8.636	–	–	661	–	–	124.534	17.757	63.679
..	Wilmerdorf BA 9	67	–	–	–	4	15.119	125.913	17.578	174.884	174.884	22.704	152.641	118.212	196.573	17.379	105.999
..	Zehlendorf BA 10	68	–	–	–	4	4.325	37.477	3.699	44.288	44.288	1.513	43.421	35.210	65.948	3.186	31.735
..	Beeskow-Storkow	73	92	92	92	5	13.568	50.157	1.415	53.033	53.033	85	39.329	30.251	56.905	3.846	30.326
..	Teltow	75	91	91	91	5	39.084	109.669	6.469	122.572	122.572	417	99.655	81.938	149.386	13.721	75.581
..	Lichtenberg Ba 17	79	–	–	–	4	69.627	155.531	18.654	198.832	198.832	1.918	176.199	144.663	241.186	38.656	123.320
..	Pankow Ba 19	80	–	–	–	4	26.531	82.824	7.493	100.825	100.825	1.566	92.123	77.406	141.333	18.667	67.819
..	Reinickendorf Ba 20	81	–	–	–	4	41.135	81.837	9.709	105.467	105.467	554	110.818	93.421	164.319	25.535	79.303
..	Spandau Ba 8 (Teil)	82	–	–	–	4	50.581	–	–	111.629	111.103	–	98.242	82.491	–	–	–
..	Weissensee Ba 18	84	–	–	–	4	23.244	44.665	6.288	58.114	58.114	920	53.050	43.655	81.565	12.571	42.621
..	Angermünde	85	81	81	81	5	11.266	60.599	3.661	66.244	66.244	248	42.842	34.145	65.173	3.482	32.029
..	Brandenburg A. H. S	87	98	98	98	4	26.729	51.412	3.927	59.297	59.297	483	44.725	41.673	64.190	8.388	30.598
..	Eberswalde S	88	82	82	82	4	9.006	26.444	1.432	29.571	29.571	270	21.467	19.072	31.369	3.210	12.956
..	Jüterbog-Luckenwalde	89	93	93	93	5	21.052	67.722	2.278	75.527	75.527	207	54.179	45.583	77.840	6.480	43.671

Wahlkreisname	Kreisname	kmr	ID25	ID30	ID33	agglvl	c25iarb	c25prot	c25kath	c25wohn	n285pop	c25juden	n309wb	n309as	c33pop1	c33erlos	c33erwp
..	Niederbarnim	90	85	85	85	5	46.088	122.231	7.619	138.783	138.783	669	122.027	100.866	180.941	19.791	85.830
..	Oberbarnim	91	83	83	83	5	21.757	74.675	3.545	80.657	80.657	399	58.199	47.977	84.437	6.274	40.437
..	Osthavelland	92	97	97	97	5	25.404	73.792	7.969	86.727	86.727	172	67.726	57.452	102.827	8.971	52.488
..	Ostprignitz	93	101	101	101	5	8.825	66.536	3.518	70.983	70.983	43	46.959	37.656	71.216	2.002	38.275
..	Potsdam S	94	95	95	95	4	11.142	59.398	4.610	64.203	65.672	407	51.779	45.430	73.676	4.951	34.549
..	Prenzlau	95	79	79	79	5	8.612	56.640	6.162	64.295	64.295	257	37.712	30.937	62.088	2.878	29.429
..	Rathenow S	96	730	730	730	4	12.985	24.450	1.001	27.588	27.588	112	20.078	17.712	28.043	2.567	14.049
..	Ruppin	97	100	100	100	5	12.891	73.977	3.749	79.536	79.536	111	54.078	42.825	82.363	3.682	41.975
..	Templin	99	80	80	80	5	12.195	50.302	3.825	55.361	55.361	75	38.952	29.317	55.928	2.645	27.735
..	Westhavelland	100	99	99	99	5	9.683	39.490	3.606	45.383	45.383	22	27.889	23.491	42.466	1.265	23.214
..	Westprignitz	101	102	102	102	5	8.196	59.395	1.978	62.216	62.216	67	41.433	33.924	62.158	2.110	33.811
..	Wittenberge S	102	723	723	723	4	8.397	22.998	983	25.652	25.652	56	17.856	16.408	25.343	2.466	10.884
..	Zauch-Belzig	103	94	94	94	5	18.048	86.420	1.935	92.266	90.797	211	67.425	53.865	98.378	4.329	56.098
Frankfurt/Oder	Armswalde	104	105	105	105	5	6.192	42.266	1.605	44.618	44.618	189	28.380	22.491	44.542	2.130	22.293
..	Calau	105	121	121	121	5	51.020	94.280	12.162	109.133	109.133	85	70.648	61.594	109.514	7.326	50.916
..	Cottbus L	106	124	124	124	5	11.003	52.247	582	53.883	53.868	28	37.129	30.479	56.833	3.056	33.069
..	Cottbus S	107	123	123	124	4	14.490	44.882	2.656	50.432	50.447	376	38.772	35.318	50.447	4.858	25.597
..	Crossen (Oder)	108	115	115	115	5	10.787	58.499	1.469	60.699	60.699	128	39.007	31.014	59.067	3.684	31.303
..	Forst (Lausitz) S	109	125	125	125	4	17.883	30.348	2.243	35.962	35.962	186	27.616	25.708	37.720	3.058	21.241
..	Frankfurt (Oder) S	110	111	111	111	4	16.748	61.989	4.964	70.884	70.886	669	53.601	46.122	75.831	7.483	34.579
..	Friedeberg (Neumark)	111	106	106	106	5	8.693	51.861	1.672	54.586	54.586	253	35.750	29.619	53.940	3.331	26.676
..	Guben L	112	118	118	118	5	10.100	42.693	2.372	45.708	45.708	55	30.455	23.999	46.894	2.400	25.874
..	Guben S	113	117	117	117	4	17.253	37.047	1.789	40.636	40.636	217	30.885	27.573	43.934	4.341	23.680
..	Königsberg (Neumark)	114	103	103	103	5	18.408	92.299	4.092	98.204	98.204	253	64.779	53.231	97.104	5.828	48.338
..	Landsberg (Warthe) L	115	109	109	109	5	7.608	54.084	1.175	55.919	55.919	67	36.483	27.310	55.094	2.507	28.933
..	Landsberg (Warthe) S	116	108	108	108	4	14.189	36.789	3.681	43.303	43.303	496	31.018	26.519	45.928	4.473	19.993
..	Lebus	117	110	110	110	5	21.564	94.078	5.759	102.908	102.908	315	70.861	58.298	104.593	5.776	51.870
..	Lübben	118	119	119	119	5	3.506	32.761	552	33.595	33.595	46	22.092	16.396	33.595	1.051	18.662
..	Luckau	119	120	120	120	5	21.182	71.003	2.008	74.520	74.520	32	50.569	42.123	75.171	4.987	40.193
..	Oststernberg	120	113	113	113	5	5.653	41.835	1.348	43.890	43.890	125	27.853	21.593	41.963	1.643	21.775
..	Soldin	121	104	104	104	5	6.511	46.089	2.621	49.635	49.635	182	31.190	26.149	50.399	2.393	25.215
..	Sorau	122	126	126	126	5	31.596	79.439	4.658	87.472	87.472	138	59.793	52.855	89.231	5.758	47.750
..	Spremberg (Lausitz)	123	127	127	127	5	21.007	36.132	2.469	39.771	39.771	20	28.550	25.469	42.646	4.142	21.888
..	Weststernberg	124	112	112	112	5	8.151	44.091	943	45.798	45.796	91	29.851	24.043	45.831	2.397	23.174
..	Züllichau-Schwiebus	125	114	114	114	5	8.993	41.937	7.872	50.969	50.969	180	32.095	27.161	49.781	2.310	26.184
..	Bomst	126	185	185	185	6	1.650	6.848	6.224	13.179	13.179	34	8.419	7.059	13.261	436	7.181
..	Deutsch Krone	127	77	77	77	5	8.301	39.507	26.532	67.171	67.171	692	41.494	33.532	68.372	3.260	33.411
..	Flatow	128	76	76	76	5	3.700	26.676	13.585	41.241	41.241	605	24.238	20.162	40.567	1.556	21.179
..	Fraustadt	129	186	186	186	5	2.837	10.956	8.940	20.257	20.257	157	12.572	11.092	19.854	1.064	9.906
..	Meseritz	130	182	182	182	5	4.097	19.164	13.056	32.852	32.852	251	21.134	19.124	33.807	1.523	15.733
..	Netzekreis	131	708	708	708	5	5.215	32.834	7.070	40.783	40.783	491	26.399	20.657	41.020	2.588	20.789
..	Schlochau	132	75	75	75	5	5.412	34.829	21.601	57.184	57.184	500	33.267	26.686	56.482	2.757	27.434
..	Schneidemühl S	133	722	722	722	4	6.872	24.596	11.262	37.518	37.518	586	26.363	22.838	43.180	4.341	16.744
..	Schwerin (Warthe)	134	181	181	181	5	2.597	10.107	11.957	22.300	22.300	121	13.431	11.583	21.035	992	10.066
..	Anklam	135	129	129	129	5	5.375	32.947	2.349	35.787	35.787	82	21.756	17.788	35.279	1.887	16.186
..	Cammin	136	143	143	143	5	4.274	42.087	557	45.523	45.523	91	28.492	23.564	45.046	1.479	22.816
..	Demmin	137	128	128	128	5	5.774	46.604	2.948	49.733	49.733	34	30.419	26.231	51.122	1.780	23.605
..	Franzburg-Barth	138	164	164	164	5	–	41.568	3.092	–	–	38	–	–	44.569	2.176	22.459
..	Greifenberg	139	144	144	144	5	4.287	39.437	803	43.188	43.188	164	27.021	22.013	43.794	1.241	22.100
..	Greifenhagen	140	136	136	136	5	8.845	50.634	1.086	52.273	52.273	83	35.348	27.353	55.281	2.626	27.422
..	Greifswald L	141	166	166	166	5	–	36.780	3.647	–	–	44	–	–	40.605	2.055	19.867
..	Greifswald S	142	167	167	167	4	–	25.187	913	–	–	61	–	–	29.488	2.056	11.361
..	Grimmen	143	168	168	168	5	–	36.721	3.007	–	–	24	–	–	41.065	1.407	20.537
..	Naugard	144	142	142	142	5	7.449	57.379	688	59.155	59.155	148	38.189	30.503	61.848	2.143	30.928
..	Pyritz	145	137	137	137	5	3.852	44.343	4.036	49.068	49.068	98	28.068	22.246	47.717	1.861	24.501
..	Randow	146	132	132	132	5	34.771	101.436	3.632	107.653	107.653	260	71.760	58.307	113.276	8.840	51.675
..	Regenwalde	147	145	145	145	5	4.925	48.256	1.263	50.582	50.582	159	30.142	24.419	49.739	1.136	24.494
..	Rügen	148	160	160	160	5	–	50.638	2.659	–	–	39	–	–	53.289	1.842	26.244
..	Saatzig	149	141	141	141	5	2.823	42.084	773	43.692	43.692	148	27.270	21.124	44.458	919	23.484
..	Stargard (Pommern) S	150	139	139	139	4	5.126	30.149	960	32.545	32.545	297	23.260	18.081	35.804	2.442	14.426
..	Stettin S	151	134	134	134	4	69.411	230.054	9.213	254.466	254.466	2.615	192.928	160.814	270.747	30.215	122.997
..	NA	152	–	–	–	4	–	38.267	1.083	–	–	116	–	–	43.630	3.955	18.169
..	Ueckermünde	153	131	131	131	5	16.168	55.889	2.395	59.609	59.609	152	38.120	30.193	59.422	4.936	26.145
..	Usedom-Wollin	154	130	130	130	5	10.242	63.644	2.063	67.902	67.902	246	48.842	37.470	69.111	3.590	34.390
..	Belgard	155	149	149	149	5	5.345	74.026	594	53.918	53.918	483	33.587	27.517	76.894	2.866	36.915
..	Bublitz (-30.9.32)	156	152	152	152	5	1.390	–	–	22.183	22.183	–	–	–	12.960	–	–
..	Bütow	157	159	159	159	5	2.997	22.173	5.822	28.725	28.725	166	16.056	13.085	27.510	1.375	13.232
..	Dramburg	158	147	147	147	5	5.739	38.229	542	37.858	37.858	160	23.827	19.138	40.896	1.812	20.334
..	Kolberg S	159	710	710	710	4	5.000	27.822	836	30.115	30.115	290	21.291	18.512	33.735	3.334	14.200
..	Kolberg-Körlin	160	150	150	150	5	2.903	38.666	246	39.932	39.932	52	23.995	19.081	39.192	990	20.648
..	Köslin L	161	151	151	151	5	2.029	45.899	300	30.022	30.022	81	18.290	14.715	46.093	1.539	23.613
..	K																

Wahlkreisname	Kreisname	kmr	ID25	ID30	ID33	agglvl	c25iarb	c25prot	c25kath	c25wohn	n285pop	c25juden	n309wb	n309as	c33pop1	c33erlos	c33erwp
..	Lauenburg (Pommern)	164	397	397	397	5	6.887	55.487	5.401	62.115	62.115	343	35.878	29.114	62.434	3.797	28.638
..	Neustettin	165	148	148	148	5	6.773	81.431	1.157	81.460	81.460	301	48.566	38.511	81.513	3.086	42.226
..	Rummelsburg	166	154	154	154	5	4.900	39.240	532	38.698	38.698	93	22.390	17.647	40.329	1.969	19.485
..	Schivelbein (-30.9.32)	167	146	146	146	5	2.046	–	–	22.726	22.726	–	14.375	11.731	–	–	–
..	Schlawe	168	153	153	153	5	8.001	76.827	521	78.478	78.478	196	47.782	37.597	77.593	2.249	40.017
..	Stolp L	169	157	157	157	5	5.639	82.322	873	84.020	84.020	58	48.973	39.431	83.730	2.305	43.638
..	Stolp S	170	156	156	156	4	11.396	38.853	1.200	41.602	41.602	469	27.244	23.717	45.299	3.881	18.810
..	Franzburg	171	164	164	164	5	5.203	–	–	45.721	45.721	–	–	–	–	–	–
..	Greifswald L	173	167	167	167	5	4.707	–	–	41.012	41.012	–	23.682	18.838	–	–	–
..	Greifswald S	174	–	–	–	4	4.549	–	–	26.695	26.695	–	17.521	15.044	–	–	–
..	Grimmen	175	168	168	168	5	3.825	–	–	40.150	40.150	–	23.263	19.005	–	–	–
..	Rügen	176	160	160	160	5	5.601	–	–	53.894	53.894	–	35.203	27.410	–	–	–
..	Stralsund S	177	162	162	162	4	8.454	–	–	39.469	39.469	–	27.652	24.096	–	–	–
..	Breslau	178	226	226	226	5	26.810	54.586	36.443	102.625	69.004	116	43.707	37.977	96.478	7.246	47.249
..	Breslau S	179	225	225	225	4	135.725	355.850	194.963	557.139	599.770	23.452	454.705	366.383	625.198	97.021	299.923
..	Brieg L	180	230	230	230	5	6.427	64.971	22.817	38.258	38.258	162	23.613	20.260	38.496	2.481	20.288
..	Brieg S	181	229	229	229	4	9.020	18.921	7.496	27.344	27.344	271	17.704	16.126	29.816	3.846	13.245
..	Frankenstein	182	234	234	234	5	9.130	17.196	58.488	47.304	47.304	116	29.318	24.931	76.610	5.260	37.249
..	Glatz	183	241	241	241	5	15.371	12.009	109.078	66.967	66.967	253	45.422	36.259	124.507	11.452	59.806
..	Gross Wartenberg	184	216	216	216	5	3.753	17.448	9.943	27.609	27.609	130	16.319	13.352	27.571	1.647	14.213
..	Guhrau	185	220	220	220	5	3.731	31.590	8.450	34.818	34.818	94	21.071	18.267	39.696	1.556	21.469
..	Habelschwerdt	186	243	243	243	5	9.460	3.716	52.165	56.637	56.637	93	35.753	28.379	55.698	2.989	29.104
..	Militsch	187	219	219	219	5	5.571	37.495	9.658	47.656	47.656	129	29.358	24.408	46.931	1.676	24.982
..	Münsterberg (-30.9.32)	188	233	233	233	5	5.654	–	–	32.452	32.452	–	19.155	16.024	–	–	–
..	Namslau (=Namslau-Rest)	189	215	215	215	5	3.102	15.493	14.138	30.786	30.786	104	18.316	15.800	30.755	1.357	16.184
..	Neumarkt (Schlesien)	190	223	223	223	5	11.166	32.911	21.874	59.277	53.353	83	33.545	28.014	56.737	3.455	28.763
..	Neurode (-30.9.32)	191	242	242	242	5	24.541	–	–	54.967	54.967	–	35.046	28.771	–	–	–
..	Nimptsch (-30.9.32)	192	232	232	232	5	4.256	–	–	30.239	30.239	–	17.939	16.084	–	–	–
..	Oels	193	217	217	217	5	10.437	53.668	12.553	70.754	67.668	221	42.258	36.166	68.718	3.489	34.825
..	Ohlau	194	227	227	227	5	11.034	–	–	57.463	57.463	–	35.191	30.777	52.669	4.394	26.255
..	Reichenbach	195	235	235	235	5	25.335	58.285	21.492	66.320	66.320	85	43.997	40.814	86.062	8.838	44.110
..	Schweidnitz L	196	238	238	238	5	21.220	62.263	28.521	70.679	70.679	194	43.245	38.798	94.968	10.120	43.476
..	Schweidnitz S	197	237	237	237	4	9.419	19.276	10.588	30.758	30.758	130	21.131	18.892	34.153	3.733	15.632
..	Steinau (-30.9.32)	198	221	221	221	5	2.998	–	–	25.425	25.425	–	16.052	13.853	–	–	–
..	Strehlen	199	231	231	231	5	8.480	39.004	16.613	36.938	36.938	79	23.019	20.262	57.988	3.167	28.654
..	Striegau (-30.9.32)	200	239	239	239	5	16.387	–	–	44.847	44.847	–	27.654	26.038	–	–	–
..	Trebnitz	201	218	218	218	5	6.385	40.679	13.648	55.656	55.656	167	35.858	30.399	55.452	2.295	29.160
..	Waldenburg (Schlesien) L	202	240	240	240	5	74.841	87.626	36.620	133.504	133.467	188	86.118	79.000	134.090	12.444	54.017
..	Waldenburg (Schlesien) S	203	727	727	727	4	24.364	25.292	15.526	44.111	44.111	220	30.453	27.684	46.986	4.435	19.416
..	Wohlauf	205	222	222	222	5	5.073	42.519	18.191	46.639	46.639	151	28.810	23.773	64.718	3.137	32.845
..	Liegnitz	206	257	257	257	5	7.434	–	–	29.779	29.779	–	17.937	15.100	–	–	–
..	Bunzlau	207	250	250	250	5	19.562	56.038	9.958	67.609	67.609	114	44.037	38.092	69.995	5.450	35.528
..	Freystadt	208	245	245	245	5	16.001	–	–	59.335	59.335	–	38.565	31.739	52.481	2.915	27.999
..	Glogau L	209	248	248	248	5	6.951	47.267	16.879	52.516	52.516	60	32.328	26.935	63.030	2.593	34.003
..	Glogau S	210	709	709	709	4	5.347	18.241	7.001	26.098	26.098	550	17.832	15.589	28.229	2.415	12.753
..	Goldberg	212	–	–	–	5	–	60.502	8.210	–	–	120	–	–	71.578	4.385	36.988
..	Goldberg-Haynau (-30.9.32)	213	251	251	251	5	10.295	–	–	53.550	53.550	–	34.594	29.931	–	–	–
..	Görlitz L	214	264	264	264	5	19.483	54.746	3.684	65.476	62.446	9	38.851	33.081	60.238	3.902	31.933
..	Görlitz S	215	263	263	263	4	25.806	75.694	11.017	85.920	88.950	571	68.316	57.744	94.182	12.080	44.437
..	Grünberg L	216	244	244	244	5	7.690	71.482	15.520	35.997	35.997	122	23.557	17.879	–	–	–
..	Grünberg S	217	719	719	719	4	11.290	20.482	3.079	24.898	24.898	69	17.341	14.901	–	–	–
..	Hirschberg L	219	259	259	259	5	24.049	63.179	13.172	69.958	69.958	164	49.734	40.029	78.876	7.845	38.763
..	Hirschberg S	220	720	720	720	4	7.190	21.706	5.781	28.673	28.673	266	20.316	17.140	30.692	3.047	14.067
..	Hoyerswerda	222	266	266	266	5	20.937	46.674	6.837	54.259	54.233	14	34.547	28.280	55.962	3.532	27.558
..	Jäur	223	255	255	255	5	7.965	–	–	34.487	34.487	–	21.122	18.809	64.501	4.136	31.800
..	Landeshut	224	258	258	258	5	23.169	54.887	29.515	53.700	53.700	111	32.061	27.136	52.483	4.620	25.503
..	Lauban	225	261	261	261	5	23.665	62.500	9.205	73.136	73.136	61	48.654	40.205	73.200	5.752	39.827
..	Liegnitz L	226	254	254	254	5	5.343	61.825	13.254	41.244	41.244	120	25.505	21.632	42.510	2.137	23.326
..	Liegnitz S	227	253	253	253	4	20.790	57.327	12.201	73.123	73.123	833	52.642	46.318	76.544	10.058	36.014
..	Löwenberg	228	260	260	260	5	11.164	46.963	15.888	63.655	63.655	73	40.875	32.215	64.052	2.810	34.983
..	Lüben	229	249	249	249	5	6.763	33.253	5.013	33.991	33.991	48	20.859	17.648	39.464	2.723	19.587
..	Rothenburg (Oberlausitz)	230	265	265	265	5	31.238	75.878	5.581	76.319	76.345	47	51.292	43.023	87.968	7.177	46.546
..	Sagan (-30.9.32)	231	246	246	246	5	18.571	–	–	64.420	64.420	–	42.181	35.367	–	–	–
..	Schönau (-30.9.32)	232	256	256	256	5	7.155	–	–	26.726	26.726	–	16.852	13.223	–	–	–
..	Sprottau	233	247	247	247	5	11.551	74.417	14.614	40.287	40.287	163	26.587	23.942	92.075	7.415	47.705
..	Oppeln	234	281	281	281	4	18.960	9.021	73.947	62.543	86.881	3.357	61.250	48.121	100.584	11.205	41.469
..	Beuthen L	235	–	734	734	5	48.150	–	–	73.461	–	–	–	–	–	–	–
..	Beuthen-Tarnowitz (1.1.27-)	236	280	280	280	5	–	3.355	75.225	–	79.029	165	49.568	40.533	91.019	7.180	30.502
..	Tarnowitz	237	278	278	278	5	17.328	–	–	28.974	–	–	–	–	–	–	–
..	Cosel	238	292	292	292	5	16.738	2.648	78.028	82.305	81.189	125	48.748	35.807	85.354	7.036	38.546
..	Falkenberg	239	295	295	295	5	5.433	10.715	27.953	38.772	38.772	15	22.975	18.551	39.834	1.896	19.939
..	Gleiwitz S	240	275	275	275	4	24.944	12.445	80.629	81.888	95.572	1.918	68.582	55.157	111.062	11.982	43.793

Wahlkreisname	Kreisname	kmr	ID25	ID30	ID33	agglvl	c25iarb	c25prot	c25kath	c25wohn	n285pop	c25juden	n309wb	n309as	c33pop1	c33erlos	c33erwp
..	Gross Strehlitz	241	272	272	272	5	19.178	3.705	72.880	77.638	77.077	228	45.871	35.027	83.552	6.983	36.604
..	Grottkau	242	299	299	299	5	4.429	3.077	36.379	39.553	39.585	59	24.294	18.350	40.759	1.808	20.213
..	Lublinitz (-31.12.26)/Guttentag	243	273	273	735	5	1.958	987	17.033	17.169	18.052	62	10.432	7.783	20.052	1.367	9.977
..	Hindenburg (O.S) (1.1.27)	244	283	283	283	5	74.318	–	–	129.126	–	–	–	–	–	–	–
..	Hindenburg S	245	–	737	737	4	–	9.540	111.076	–	122.671	1.161	87.526	67.195	130.433	15.640	47.169
..	Kreuzburg	246	267	267	267	5	7.594	33.240	19.086	53.197	53.197	340	30.533	25.276	52.718	2.900	25.413
..	Leobschütz	247	293	293	293	5	15.459	7.296	74.210	81.957	81.957	218	49.452	40.106	84.129	5.553	41.709
..	Neisse L	248	298	298	298	5	14.664	2.771	66.334	69.257	69.255	114	41.000	31.690	70.703	3.496	34.934
..	Neisse S	249	297	297	297	4	6.600	4.906	27.259	32.604	32.604	216	21.820	17.550	35.037	3.261	15.002
..	Neustadt (O.S)	250	294	294	294	5	19.910	6.978	87.943	95.370	95.370	209	57.879	44.056	96.593	6.802	47.087
..	Oppeln L	251	271	271	271	5	32.081	10.922	116.582	128.077	128.063	178	80.283	57.500	140.399	13.380	65.548
..	Oppeln S	252	270	270	270	4	7.158	8.329	32.437	41.507	41.507	528	27.856	24.083	44.680	3.975	19.622
..	Ratibor L	253	291	291	291	5	15.418	926	57.155	59.281	58.168	28	34.247	23.687	61.048	5.713	27.638
..	Ratibor S	254	290	290	290	4	10.994	3.599	44.358	40.959	49.072	714	32.691	25.241	51.680	6.401	21.379
..	Rosenberg (O.S)	255	61	61	61	5	6.465	5.580	46.697	53.079	52.771	188	29.767	21.614	54.413	3.422	26.151
..	Rybnik	256	288	288	288	6	2.290	–	–	8.779	–	–	–	–	–	–	–
..	Tost-Gleitwitz	257	277	277	277	5	23.568	2.295	75.900	83.782	78.516	246	47.142	34.708	88.716	6.295	38.182
Magdeburg	Aschersleben S	258	317	317	317	4	10.699	24.961	1.050	28.627	28.627	108	19.297	17.208	28.550	3.496	12.393
..	Burg B. M. S	259	728	728	728	4	11.247	21.591	1.064	24.406	24.406	82	17.336	15.785	25.064	2.429	12.397
..	Calbe	260	308	308	308	5	38.414	101.382	4.913	111.215	111.215	156	74.274	66.369	112.490	10.361	48.763
..	Gardelegen	261	302	302	302	5	9.760	62.160	1.787	64.789	64.789	65	41.321	33.066	63.472	1.875	34.572
..	Grafschaft Wernigerode (.....	262	325	325	325	5	11.765	36.773	1.104	39.012	39.012	50	29.404	24.942	75.047	4.959	35.625
..	Halberstadt L (-30.9.32)	263	324	324	324	5	7.325	37.112	2.701	40.485	40.485	7	25.985	22.002	–	–	–
..	Halberstadt S	264	323	323	323	4	11.481	41.665	4.016	48.184	48.184	937	33.624	29.502	50.372	5.452	21.969
..	Jerichow I	265	306	306	306	5	11.350	55.174	2.995	59.127	59.127	21	37.978	31.815	58.140	1.998	30.836
..	Jerichow II	266	307	307	307	5	12.399	63.851	2.565	67.707	67.707	48	46.566	37.879	69.052	3.074	36.126
..	Magdeburg S	267	311	311	311	4	88.542	251.811	13.953	293.959	297.020	2.361	222.371	200.021	306.894	35.010	139.144
..	Neuhaldensleben	268	314	314	314	5	20.606	60.723	6.177	68.006	68.006	27	43.700	39.452	67.180	4.893	32.043
..	Oschersleben	269	315	315	315	5	13.564	46.484	8.347	56.079	56.079	66	34.881	30.842	61.049	4.105	29.155
..	Osterburg	270	300	300	300	5	5.380	44.647	3.062	48.286	48.286	23	29.077	23.223	45.862	892	25.953
..	Quedlinburg L	271	321	321	321	5	18.579	43.439	3.605	47.844	47.844	45	31.181	28.128	46.540	3.063	21.113
..	Quedlinburg S	272	320	320	320	4	6.883	24.772	1.566	27.014	27.014	38	18.009	16.227	28.244	2.777	12.537
..	Salzwedel	273	301	301	301	5	6.881	59.016	1.844	61.570	61.570	61	40.340	31.982	60.248	1.312	35.284
..	Stendal L	274	305	305	305	5	13.647	50.703	3.452	55.086	55.086	34	35.130	30.313	54.022	2.215	28.123
..	Stendal S	275	304	304	304	4	5.960	28.157	961	29.701	29.701	71	21.541	19.382	31.768	2.066	13.459
..	Wanzleben	276	309	309	309	5	21.396	56.757	9.039	71.713	68.652	41	43.950	39.845	66.966	5.132	30.027
..	Wolmirstedt	277	313	313	313	5	12.601	48.107	1.906	51.704	51.704	14	35.690	31.348	52.888	3.827	26.503
..	Ballenstedt	278	11.006	11.006	11.006	5	8.969	30.291	1.206	32.254	32.254	38	21.799	19.419	32.254	2.367	14.890
..	Bernburg	279	11.005	11.005	11.005	5	34.852	83.924	5.207	93.615	93.615	242	62.605	58.147	–	–	–
..	Dessau (-31.12.31)/Dessa	282	11.003	11.003	11.003	5	43.675	94.483	3.353	105.236	105.236	466	77.863	72.161	–	–	–
..	Köthen (-31.12.31)	284	11.004	11.004	11.004	5	17.848	53.133	2.794	57.587	57.587	286	37.178	34.415	–	–	–
..	Zerbst	287	11.001	11.001	11.001	5	21.082	57.298	1.569	62.353	62.353	108	41.862	37.828	63.808	5.689	31.561
Merseburg	Bitterfeld	288	330	330	330	5	45.737	85.223	6.903	95.219	95.219	110	67.224	58.905	104.960	8.805	48.185
..	Delitzsch	289	335	335	335	5	26.879	77.012	2.192	82.085	82.085	74	54.280	47.439	85.370	7.602	42.199
..	Eckartsberga	290	340	340	340	5	7.054	41.109	866	42.182	42.182	4	26.262	20.936	41.478	2.157	22.499
..	Eisleben S	291	337	337	337	4	9.118	21.084	1.472	23.694	23.694	88	16.186	13.908	24.510	1.562	9.584
..	Halle (Saale) S	292	333	333	333	4	58.887	174.071	8.339	194.575	194.575	1.236	152.483	125.712	209.169	24.199	92.944
..	Liebenwerda	293	326	326	326	5	24.984	71.360	2.103	74.839	74.839	21	51.688	42.503	80.303	4.280	38.961
..	Mansfelder Gebirgskreis	294	336	336	336	5	25.513	57.400	2.576	61.317	61.317	35	40.426	34.669	60.928	2.737	26.307
..	Mansfelder Seekreis	295	338	338	338	5	33.411	74.209	5.806	82.187	82.187	43	52.305	46.174	82.249	5.976	34.572
..	Merseburg L	297	342	342	342	5	33.473	76.977	3.415	83.466	83.466	64	58.363	51.333	94.257	9.036	42.589
..	Merseburg S	298	715	715	715	4	10.031	23.384	1.308	25.630	25.630	25	20.277	18.284	31.576	2.851	13.345
..	Naumburg (Saale) L (-30.	299	348	348	347	5	3.753	15.152	387	15.749	15.749	7	10.504	9.063	–	–	–
..	Naumburg (Saale) S	300	347	347	347	4	7.492	27.654	837	29.337	29.337	39	20.691	18.998	31.315	3.086	13.303
..	Qürlitz	301	341	341	341	5	22.134	66.329	2.873	70.465	70.465	42	44.956	38.143	72.814	5.129	34.575
..	Saalkreis	302	331	331	331	5	37.042	80.846	3.135	88.068	88.068	46	58.268	51.893	93.513	10.152	42.440
..	Sangerhausen	303	339	339	339	5	19.596	72.228	1.958	75.192	75.192	48	49.002	39.436	75.120	5.205	36.180
..	Schweinitz	304	328	328	328	5	5.708	38.974	497	39.708	39.708	10	20.862	19.337	40.276	1.147	23.286
..	Torgau	305	327	327	327	5	13.021	56.492	1.503	58.879	58.879	21	39.148	32.786	60.706	3.256	31.237
..	Weissenfels L	306	345	345	345	5	39.160	80.096	1.627	83.922	83.922	18	52.318	46.569	101.581	8.229	44.796
..	Weissenfels S	307	344	344	344	4	16.318	33.246	1.451	36.756	36.756	132	26.104	23.592	40.119	4.978	17.801
..	Wittenberg L	309	329	329	329	5	19.031	50.207	1.117	53.228	53.228	8	38.069	30.780	56.820	2.454	29.998
..	Wittenberg S	310	807	807	807	4	8.537	21.342	822	23.457	23.457	65	17.411	15.290	24.480	1.330	11.911
..	Zeitz L	311	351	351	351	5	19.506	35.798	888	38.149	38.149	5	24.334	22.650	39.070	4.190	18.143
..	Zeitz S	312	350	350	351	4	15.839	31.486	1.021	34.590	34.590	95	24.450	22.741	35.604	5.065	16.276
Thüringen	Altenburg L	313	14.602	14.602	14.602	5	46.739	85.345	3.606	95.547	94.907	38	57.452	53.809	91.074	8.230	42.199
..	Altenburg S	314	14.605	14.605	14.605	4	17.546	38.123	1.383	42.570	42.570	156	31.590	28.247	43.736	5.498	19.905
..	Apolda S	315	14.003	14.003	14.003	4	8.827	23.615	1.000	25.703	25.703	68	18.321	16.380	27.834	4.457	15.040
..	Arnstadt L	316	14.204	14.204	14.204	5	38.774	82.848	1.242	88.292	88.292	81	59.011	51.214	91.059	8.634	42.509
..	Arnstadt S	317	14.206	14.206	14.206	4	8.518	19.425	752	21.693	21.693	128	14.9				

Wahlkreisname	Kreisname	kmr	ID25	ID30	ID33	agglvl	c25iarb	c25prot	c25kath	c25wohn	n285pop	c25juden	n309wb	n309as	c33pop1	c33erlos	c33erwp
..	Eisenach S	321	14.001	14.001	14.001	4	14.234	39.305	1.648	43.385	43.385	403	30.956	27.555	44.695	3.891	20.884
..	Gera L	323	14.352	14.352	14.352	5	34.498	81.970	1.941	88.345	88.985	24	62.984	55.854	94.825	6.457	48.634
..	Gera S	324	14.006	14.006	14.006	4	33.838	66.244	2.053	81.402	81.402	510	59.903	54.947	83.775	11.087	41.266
..	Gotha L	325	14.453	14.453	14.453	5	33.400	97.994	1.750	104.178	104.178	80	70.230	54.750	106.262	10.091	50.404
..	Gotha S	326	14.454	14.454	14.454	4	14.294	38.669	1.589	45.780	45.780	348	33.520	25.976	47.848	5.453	21.009
..	Greiz L	328	14.403	14.403	14.403	5	24.345	47.161	861	50.802	50.802	1	36.327	32.069	52.405	5.150	28.626
..	Greiz S	329	14.007	14.007	14.007	4	18.331	34.595	768	37.490	37.490	43	28.396	25.478	39.903	3.869	20.680
..	Hildburghausen	330	14.304	14.304	14.304	5	16.982	58.707	1.041	60.239	60.239	244	39.261	30.616	61.993	4.134	30.397
..	Jena S	331	14.005	14.005	14.005	4	19.461	44.539	1.991	52.649	52.649	277	39.156	33.659	58.357	4.791	25.978
..	Meiningen	335	14.303	14.303	14.303	5	26.612	81.483	1.691	84.750	84.750	487	57.471	45.614	87.970	7.463	42.033
..	Rudolstadt	339	14.153	14.153	14.153	5	25.304	63.073	740	65.693	65.693	29	46.175	39.211	68.450	6.752	31.822
..	Saalfeld	340	14.302	14.302	14.302	5	30.292	70.999	1.462	73.664	73.664	67	52.139	44.764	77.133	6.755	38.202
..	Schleiz	341	14.353	14.353	14.353	5	14.600	47.463	446	48.482	48.482	15	32.513	26.810	49.528	2.462	24.931
..	Sondershausen	342	14.203	14.203	14.203	5	18.861	68.064	1.957	72.164	72.164	48	47.015	37.475	73.152	4.361	33.579
..	Sonneberg	344	14.305	14.305	14.305	5	30.452	77.940	1.129	79.896	79.896	49	53.870	43.857	82.138	12.236	38.987
..	Roda (-24.Stadtroda)	345	14.604	14.604	14.604	5	25.740	73.095	1.200	77.098	77.098	18	51.606	44.611	78.105	6.584	38.728
..	Weimar L	348	14.102	14.102	14.102	5	22.461	98.872	3.130	102.802	102.802	27	65.702	52.016	103.265	6.009	54.252
..	Weimar S	349	14.002	14.002	14.103	4	9.925	42.408	2.008	45.957	45.957	105	33.270	28.716	49.327	4.210	22.010
..	Zella-Mehlis S	355	–	14.464	14.464	4	7.911	12.918	231	14.423	14.423	11	11.373	8.374	14.100	1.117	6.704
..	Erfurt L (-30.9.32)	356	365	365	365	5	7.529	25.798	3.063	29.071	29.071	2	19.505	15.293	–	–	–
..	Erfurt S	357	364	364	364	4	41.289	114.168	13.466	135.579	135.579	819	101.370	83.324	144.879	18.990	68.583
..	Grafschaft Hohenstein	358	355	355	355	5	17.955	49.001	1.505	51.679	51.679	129	35.370	29.683	67.600	4.682	34.067
..	Heiligenstadt	359	357	357	357	5	12.915	3.818	41.797	45.719	45.719	46	28.985	24.151	48.553	3.757	26.582
..	Langensalza	360	361	361	361	5	8.866	38.189	743	39.632	39.632	30	26.491	22.121	40.337	2.673	22.599
..	Mühlhausen L	361	360	360	360	5	13.918	22.828	17.478	40.511	40.511	5	26.301	19.820	41.979	3.885	24.300
..	Mühlhausen S	362	359	359	359	4	15.042	33.020	2.248	36.755	36.755	192	26.966	23.266	39.367	5.547	18.225
..	Nordhausen S	364	353	353	353	4	9.305	31.262	1.872	35.056	35.056	438	26.286	22.236	37.635	3.428	17.394
..	Schleusingen	365	367	367	367	5	28.795	54.841	754	58.833	58.833	171	40.318	33.083	59.369	6.656	29.389
..	Weissensee	366	362	362	362	5	7.895	27.955	1.253	29.856	29.856	8	18.558	14.229	61.745	3.503	33.492
..	Worbis	367	356	356	356	5	16.318	11.523	36.515	48.120	48.120	9	29.728	24.170	48.276	5.119	26.167
..	Ziegenrück	368	366	366	366	5	7.889	19.075	178	19.457	19.457	1	13.801	11.415	20.786	1.616	11.191
..	Herrschäft Schmalkalden (-24 Schmalkald	369	576	576	576	5	23.530	45.641	397	48.694	–	155	–	–	50.816	6.159	25.835
Schleswig-Holstein	Altona S	370	395	395	395	4	52.285	200.254	10.898	185.653	227.430	2.650	177.467	150.458	241.970	35.593	117.690
..	Bordesholm (-30.9.32)	371	385	385	385	5	9.472	35.963	664	37.564	37.564	9	25.408	22.070	–	–	–
..	Eckernförde	372	375	375	375	5	4.610	38.071	384	38.858	38.858	2	24.116	18.894	38.382	1.847	19.180
..	Eiderstedt	373	376	376	376	5	1.972	14.550	62	14.790	14.790	3	9.472	6.692	14.381	486	7.293
..	Flensburg L	374	373	373	373	5	5.002	42.669	311	43.408	43.408	3	27.647	21.444	43.684	1.329	23.082
..	Flensburg S	375	372	372	372	4	16.293	59.655	1.838	63.139	63.139	61	46.600	38.366	66.580	8.187	27.728
..	Herzogtum Lauenburg	376	158	158	158	5	11.264	55.617	1.341	58.235	58.235	26	38.693	31.003	58.052	3.162	29.057
..	Husum	377	377	377	377	5	4.911	43.003	577	44.000	44.000	8	27.961	20.623	45.492	1.641	22.779
..	Insel Helgoland	378	813	813	813	6	511	2.373	148	2.576	2.576	4	2.724	2.117	–	–	–
..	Kiel S	379	382	382	382	4	69.501	184.214	9.543	213.881	213.881	605	151.240	131.783	218.335	27.618	96.758
..	Neumünster S	380	384	384	384	4	16.061	36.121	1.949	39.895	39.895	43	26.803	25.454	40.332	4.062	18.109
..	Norderdithmarschen	381	387	387	387	5	4.700	41.480	298	42.394	42.394	6	27.720	20.305	42.853	2.230	21.446
..	Oldenburg	382	379	379	379	5	4.887	44.767	380	45.500	45.500	14	27.911	22.091	46.691	2.293	21.363
..	Pinneberg	383	393	393	393	5	36.821	91.873	2.513	139.530	97.753	173	72.634	61.649	116.472	9.358	55.389
..	Plön	384	380	380	380	5	9.532	49.347	538	50.944	50.944	12	32.663	27.960	70.727	4.903	33.557
..	Rendsburg	385	386	386	386	5	16.161	71.106	1.186	73.833	73.833	49	46.495	36.090	90.207	5.530	42.751
..	Schleswig	386	374	374	374	5	8.087	67.740	691	70.109	70.109	65	44.347	33.722	71.927	2.786	34.591
..	Segeberg	387	390	390	390	5	5.297	46.935	346	47.687	47.687	94	30.190	23.570	52.884	1.956	27.842
..	Steinburg	388	389	389	389	5	18.426	79.159	877	81.422	81.422	30	54.635	45.304	81.853	5.545	39.055
..	Stormarn	389	392	392	392	5	24.883	86.521	4.474	97.090	95.280	102	69.117	60.181	111.460	10.499	52.567
..	Süd Tondern	390	378	378	378	5	3.818	35.067	333	35.813	35.813	20	25.346	17.670	37.282	1.035	20.383
..	Süderdithmarschen	391	388	388	388	5	7.252	52.240	326	53.438	53.438	3	34.066	24.698	53.845	2.343	26.050
..	Wandsbek S	392	391	391	391	4	13.681	37.694	1.672	39.606	41.416	170	32.450	28.800	46.255	6.422	22.156
..	Landesteil Lübeck	394	6.001	6.001	6.001	5	9.688	45.963	1.310	47.494	47.494	44	32.580	27.572	48.207	3.499	22.963
..	Aschendorf (-30.9.32)/A	395	470	470	470	5	4.209	1.798	23.717	25.838	25.838	141	15.931	13.711	–	–	–
..	Bersenbrück	397	474	474	474	5	5.848	28.030	25.497	54.373	54.373	184	33.582	27.565	56.173	1.699	33.603
..	Grafschaft Bentheim	398	473	473	473	5	12.675	37.700	8.990	49.912	49.912	222	32.244	26.497	60.978	1.168	32.620
..	Hümmling (-30.9.32)	399	471	471	471	5	637	147	21.002	21.338	21.338	134	13.142	12.128	–	–	–
..	Iburg (-30.9.32)	400	480	480	480	5	10.270	9.619	24.201	34.310	34.310	12	21.935	18.873	–	–	–
..	Lingen	401	472	472	472	5	2.896	5.407	37.094	42.853	42.853	125	24.657	21.728	45.131	1.247	23.932
..	Melle	402	479	479	479	5	5.344	19.060	8.119	27.370	27.370	54	17.500	13.658	26.864	1.072	16.562
..	Meppen	403	469	469	469	5	4.444	1.377	29.255	30.791	30.791	143	17.909	15.499	40.872	829	21.865
..	Osnabrück L	404	477	477	477	5	12.669	16.418	17.505	34.105	34.105	6	22.940	18.897	75.656	3.884	39.605
..	Osnabrück S	405	476	476	477	4	25.690	53.289	32.828	89.079	89.079	454	64.594	54.739	94.277	8.358	43.272
..	Wittlage	406	478	478	478	5	1.796	14.477	4.397	19.221	19.221	15	11.976	8.777	18.970	406	12.346
..	Aurich	407	486	486	486	5	4.967	45.783	421	47.164	47.164	441	28.454	17.926	51.413	2.545	26.717
..	Emden L (-30.9.32)	408	484	484	484	5	4.940	22.964	621	28.177	28.177	40	14.226	11.606	–	–	–
..	Emden S	409	483	483	483	4	5.590	27.392	1.791	27.770	27.770	700	21.027	17.474	34.111	3.083	14.636

Wahlkreisname	Kreisname	kmr	ID25	ID30	ID33	agglvl	c25iarb	c25prot	c25kath	c25wohn	n285pop	c25juden	n309wb	n309as	c33pop1	c33erlos	c33erwp
..	Weener (-30.9.32)	412	488	488	488	5	2.901	19.943	337	21.329	21.329	232	12.780	9.722	—	—	—
..	Wilhelmshaven S	413	706	706	706	4	4.582	21.899	2.329	25.403	25.403	127	15.768	13.251	28.016	1.483	13.815
..	Wittmund	414	485	485	485	5	3.207	37.930	195	38.881	38.881	166	24.264	16.120	41.398	1.346	22.415
..	Brake (-14.5.33)	416	6.017	6.017	6.017	5	3.216	19.474	328	19.843	19.843	10	12.722	9.755	—	—	—
..	Butjadingen (-14.5.33)	417	6.026	6.026	6.026	5	6.439	25.200	955	26.404	26.404	30	16.827	12.913	—	—	—
..	Cloppenburg	418	6.008	6.008	—	5	2.032	1.305	35.650	37.002	37.002	34	22.174	19.516	—	—	—
..	Delmenhorst L (-14.5.33)	420	6.007	6.007	6.007	5	6.368	22.852	310	23.261	23.261	15	16.356	12.916	—	—	—
..	Delmenhorst S	421	6.028	6.028	6.028	4	13.847	18.470	5.405	24.700	24.700	182	16.945	15.359	31.284	4.513	14.742
..	Elsfleth (-14.5.33)	422	6.018	6.018	6.018	5	2.400	13.786	100	13.924	13.924	14	9.057	6.999	—	—	—
..	Friesoythe (-14.5.33)	424	6.020	6.020	6.020	5	2.363	4.659	13.542	18.252	18.252	4	10.882	8.210	—	—	—
..	Jever L (-14.5.33)	425	6.002	6.002	6.002	5	2.747	21.471	308	21.858	21.858	8	13.856	9.782	—	—	—
..	Jever S (-30.4.33)	426	6.012	6.012	6.012	4	810	5.793	129	6.042	6.042	118	4.017	3.123	—	—	—
..	Oldenburg (Oldenburg) L	427	6.006	6.006	6.006	5	4.768	30.247	794	31.111	31.111	46	19.429	14.894	—	—	—
..	Oldenburg (Oldenburg) S	429	6.011	6.011	6.011	4	9.825	47.322	4.614	52.723	52.723	316	37.615	31.711	66.951	4.438	29.431
..	Rüstringen S	430	6.029	6.029	6.029	4	7.384	43.924	3.213	48.969	48.969	112	30.530	26.460	48.562	4.158	20.256
..	Varel L (-14.5.33)	431	6.015	6.015	6.015	5	5.055	22.967	173	23.172	23.172	4	14.570	10.372	—	—	—
..	Varel S (-14.5.33)	432	6.013	6.013	6.013	4	2.641	7.833	597	8.620	8.620	58	5.381	4.467	—	—	—
..	Vechta	433	6.009	6.009	6.009	5	4.084	3.001	43.174	46.205	46.205	18	27.615	23.983	49.427	1.031	27.784
..	Westerstede (-14.5.33)	435	6.019	6.019	6.019	5	3.641	26.983	421	27.462	27.462	29	16.891	11.899	—	—	—
..	Wildeshausen (-14.5.33)	436	6.022	6.022	6.022	5	1.222	10.891	1.548	12.481	12.481	17	8.169	6.478	—	—	—
..	Bremen L	437	—	—	—	5	4.973	15.054	199	15.624	15.624	8	11.800	10.017	17.997	1.347	8.530
..	Bremen S	438	5.501	5.501	5.501	4	82.445	252.255	19.576	294.966	294.966	328	226.785	192.248	323.331	37.699	157.328
..	Bremerhaven S	439	5.502	5.502	5.502	4	4.781	20.855	1.867	23.896	23.896	123	19.425	15.590	25.779	3.672	12.665
..	Vegeack S	440	—	—	—	4	1.297	3.962	229	4.360	4.360	49	3.385	2.848	4.451	575	2.209
Osthannover	Bleckede (-30.9.32)	441	443	443	443	5	1.872	18.948	254	19.654	19.654	16	12.850	9.223	—	—	—
..	Burgdorf	442	436	436	436	5	14.139	53.126	3.451	58.409	58.409	122	38.428	31.766	57.225	2.888	29.775
..	Celle L	443	434	434	434	5	9.976	41.068	1.605	45.987	45.987	26	30.005	24.782	47.821	2.283	25.885
..	Celle S	444	433	433	433	4	6.910	22.709	1.808	25.545	25.545	69	18.171	15.973	27.734	2.408	12.305
..	Dannenberg	445	442	442	442	5	1.200	12.951	172	13.317	13.317	10	9.086	6.134	41.246	852	24.772
..	Fallingb.	446	438	438	438	5	6.122	33.183	476	34.410	34.410	25	23.327	18.307	35.140	1.216	20.042
..	Gifhorn	447	435	435	435	5	6.842	37.026	1.218	39.174	39.174	7	25.475	19.527	62.302	1.425	36.659
..	Harburg-Wilhelmsburg S (1.7.27-)	448	731	731	731	4	—	84.309	12.547	—	105.765	404	77.308	70.601	112.593	16.868	53.987
..	Harburg L	449	450	450	450	5	23.225	—	—	69.308	—	—	—	—	—	—	—
..	Harburg S (-30.6.27)	450	449	449	449	4	33.576	—	—	73.212	—	—	—	—	—	—	—
..	Harburg	451	—	—	—	5	—	35.311	616	—	36.755	14	27.322	22.103	78.499	3.752	43.500
..	Isehagen (-30.9.32)	452	437	437	437	5	1.126	20.600	414	22.036	22.036	13	14.578	10.306	—	—	—
..	Lüchow (-30.9.32)	453	441	441	441	5	2.487	28.743	511	29.879	29.879	13	18.955	14.005	—	—	—
..	Lüneburg L	454	446	446	446	5	3.554	22.686	635	24.078	24.078	7	16.059	12.037	44.103	1.134	25.557
..	Lüneburg S	455	445	445	445	4	8.659	26.156	1.158	28.899	28.899	131	20.671	18.059	31.171	2.741	13.016
..	Soltau	456	439	439	439	5	4.050	23.879	435	25.099	25.099	10	16.963	14.224	26.736	998	14.301
..	Uelzen	457	440	440	440	5	7.850	52.364	2.657	56.998	56.998	48	37.962	31.425	57.711	1.706	32.148
..	Winsen (-30.9.32)	458	447	447	447	5	4.477	30.621	330	31.610	31.610	19	22.309	17.666	—	—	—
..	Achim (-30.9.32)	459	465	465	465	5	9.263	29.646	1.733	32.717	32.717	62	22.027	18.492	—	—	—
..	Blumenthal (-30.9.32)	460	463	463	463	5	23.427	34.134	6.545	43.104	43.104	80	30.158	25.981	—	—	—
..	Bremervörde	461	468	468	468	5	1.777	21.653	98	22.305	22.389	35	13.421	11.450	44.021	601	25.150
..	Geestemünde (-30.9.32)	462	461	461	461	6	3.477	22.052	230	23.812	22.810	41	14.409	11.655	—	—	—
..	Hadeln L	465	457	457	457	5	1.553	16.543	149	16.921	16.921	4	10.395	7.459	42.281	1.250	22.250
..	Jork (-30.9.32)	466	451	451	451	5	3.155	20.660	177	21.064	21.064	6	14.935	11.146	—	—	—
..	Kehdingen (-30.9.32)	467	455	455	455	5	2.528	17.835	112	18.146	18.146	8	11.990	7.946	—	—	—
..	Lehe	468	458	458	458	5	3.077	22.826	171	23.739	23.262	1	14.903	12.048	—	—	—
..	Neuhaus A. D. Oste	469	456	456	456	5	3.529	26.393	153	27.020	27.020	13	17.178	12.841	—	—	—
..	Osterholz	470	462	462	462	5	6.904	31.649	232	32.545	32.545	79	20.737	15.998	80.216	8.292	39.643
..	Rotenburg (Hannover)	471	466	466	466	5	2.662	28.283	442	29.171	29.159	19	18.152	14.720	30.947	606	18.032
..	Stade	472	452	452	452	5	7.614	42.932	519	44.652	44.652	32	29.591	24.399	82.253	3.081	42.504
..	Verden	473	464	464	464	5	4.089	26.682	636	28.177	28.177	92	18.624	15.385	63.441	3.755	34.816
..	Wesermünde S	475	729	729	729	4	17.275	62.796	4.379	72.065	73.544	221	54.477	44.311	77.491	9.134	34.847
..	Zeven (-30.9.32)	476	467	467	467	5	1.211	19.845	122	20.569	20.497	19	12.450	10.173	—	—	—
..	Grafschaft Diepholz (Kreis Diepholz)	477	398	398	398	5	1.822	23.928	158	24.298	24.298	108	15.675	9.230	48.261	1.397	31.335
..	Hameln S	479	725	725	725	4	7.372	22.512	1.872	25.649	25.649	184	18.439	16.172	27.985	2.313	12.295
..	Hameln-Pyrmont	480	718	718	718	5	12.984	47.731	1.634	50.546	50.546	161	35.495	29.970	50.733	3.044	26.897
..	Hannover L	481	407	407	407	5	12.513	23.832	3.837	30.886	30.886	34	19.765	17.667	74.972	6.415	36.324
..	Hannover S	482	406	406	406	4	138.821	347.978	46.204	422.745	422.745	5.523	323.569	288.047	443.920	56.718	213.270
..	Grafschaft Hoya (Kreis Hoya)	483	400	400	400	5	2.039	27.505	173	28.276	28.276	60	17.901	13.687	78.207	2.578	47.020
..	Linden (-30.9.32)	484	410	410	410	5	14.634	36.674	1.415	39.769	39.769	241	27.876	25.064	—	—	—
..	Neustadt (A. Rüb.berge)	485	404	404	404	5	6.990	33.278	865	35.389	35.389	143	23.044	18.291	35.143	1.757	19.778
..	Nienburg	486	401	401	401	5	6.569	28.969	607	30.446	30.446	119	20.580	17.000	64.271	2.248	37.860
..	Springe	487	411	411	411	5	8.486	29.252	1.686	31.636	31.636	212	21.795	18.901	31.948	1.399	16.814
..	Stolzenau (-30.9.32) N.	488	402	402	402	6	2.161	29.639	221	30.817	30.817	121	20.142	12.580	—	—	—
..	Sulingen (-30.9.32)	489	403	403	403	5	1.133	22.869	165	23.240	23.240	101	14.620	10.299	—	—	—
..	Syke (-30.9.32)	490	399	399	399	5	6.357	42.286	6.124	49.309	49.309	56	33.040	24.740	—	—	—
..	Alfeld	491	419	419	419	5	12.156	26.655	2.292	29.581	29.581	57	20.045	18.255	50.897	3.825	25.444
..	Duderstadt	492	422	422	422	5	7.579	2.254	25.005	27.439	27.439	65	17.688	14.8			

Wahlkreisname	Kreisname	kmr	ID25	ID30	ID33	agglvl	c25iarb	c25prot	c25kath	c25wohn	n285pop	c25juden	n309wb	n309as	c33pop1	c33erlos	c33erwp
Einbeck	Einbeck	493	428	428	428	5	6.885	25.181	979	26.987	26.987	141	18.124	16.300	27.114	2.019	13.813
Goslar L	Goslar L	495	420	420	420	5	9.185	27.940	5.104	33.884	33.884	20	21.466	18.780	32.923	2.467	15.959
Goslar S	Goslar S	496	717	717	717	4	5.903	18.800	1.774	20.854	20.854	46	15.829	13.706	22.987	1.687	10.258
Göttingen L	Göttingen L	497	425	425	425	5	8.643	34.604	1.213	36.355	36.355	47	23.601	19.851	36.986	2.017	20.024
Göttingen S	Göttingen S	498	424	424	424	4	6.822	35.974	3.473	41.514	41.514	535	29.942	26.401	47.149	2.878	18.772
Gronau	Gronau	499	418	418	418	5	6.439	19.065	1.916	21.432	21.432	59	14.090	12.791	—	—	—
Hildesheim L	Hildesheim L	500	416	416	416	5	10.977	13.803	17.223	31.516	31.516	46	20.112	18.059	31.270	2.247	15.659
Hildesheim S	Hildesheim S	501	415	415	415	4	17.617	36.805	19.352	58.522	58.522	572	43.681	38.532	62.519	6.333	27.316
Ilfeld (-30.9.32)	Ilfeld (-30.9.32)	502	431	431	431	5	5.439	16.499	249	17.141	17.141	6	12.400	10.259	—	—	—
Marienburg L Hann.	Marienburg L Hann.	503	417	417	417	5	8.886	26.089	10.719	37.367	37.367	19	24.705	22.203	37.254	2.066	20.236
Münden	Münden	504	426	426	426	5	8.776	25.823	938	27.809	27.809	143	19.049	17.451	29.033	2.370	14.379
Northeim	Northeim	505	429	429	429	5	7.418	31.550	2.055	34.217	34.217	159	22.709	20.208	56.733	3.080	28.866
Osterode (Harz)	Osterode (Harz)	506	421	421	421	5	15.843	43.678	1.237	46.050	46.050	61	31.774	27.027	48.534	3.778	24.712
Peine	Peine	507	413	413	413	5	20.297	48.503	4.328	54.543	54.543	131	37.098	33.053	54.082	4.103	26.053
Uslar (-30.9.32)	Uslar (-30.9.32)	508	427	427	427	5	6.451	19.283	324	20.060	20.060	114	13.628	11.776	—	—	—
Zellerfeld	Zellerfeld	509	430	430	430	5	10.920	27.474	840	29.013	29.013	19	20.892	17.043	27.541	2.073	11.073
Blankenburg	Blankenburg	510	9.012	9.012	9.012	5	11.409	36.749	941	37.114	37.114	17	28.266	25.028	38.767	2.636	17.649
Braunschweig L	Braunschweig L	511	9.006	9.006	9.006	6	14.798	—	—	49.176	49.176	—	33.289	29.256	—	—	—
Braunschweig S	Braunschweig S	512	9.009	9.009	9.009	4	46.678	—	—	146.725	146.725	—	112.759	103.265	—	—	—
Braunschweig	Braunschweig	513	—	—	—	5	—	167.914	8.778	—	—	700	—	—	205.731	20.694	101.995
Gandersheim	Gandersheim	514	9.011	9.011	9.011	5	16.960	50.306	879	51.788	51.788	54	34.707	31.054	51.811	3.448	25.301
Helmstedt	Helmstedt	515	9.008	9.008	9.008	5	24.137	70.097	6.190	79.879	79.879	65	50.926	45.178	78.564	5.037	37.089
Holzminden	Holzminden	516	9.007	9.007	9.007	5	17.747	49.075	1.288	50.894	50.894	167	34.030	30.339	51.361	3.298	24.999
Wolfenbüttel	Wolfenbüttel	517	9.010	9.010	9.010	5	23.875	80.109	3.828	86.299	86.299	171	59.330	52.828	86.755	5.783	43.030
Ahaus	Ahaus	518	498	498	498	5	19.735	8.805	54.655	64.636	64.636	300	39.555	35.312	74.560	3.012	38.496
Beckum	Beckum	519	491	491	491	5	35.940	11.553	74.464	88.185	88.185	313	52.840	45.308	93.255	7.115	44.453
Bocholt S	Bocholt S	520	534	534	533	4	15.519	2.597	27.222	30.268	30.268	250	18.371	15.363	33.441	3.182	14.743
Borken	Borken	521	499	499	499	5	10.579	2.305	47.683	50.422	50.422	265	29.508	25.439	55.948	2.116	28.994
Bottrop S	Bottrop S	523	713	713	713	4	54.952	19.372	59.354	77.315	77.315	237	47.043	41.506	86.218	11.169	30.816
Bür S (-31.3.28)	Bür S (-31.3.28)	524	500	—	—	4	70.094	—	—	99.058	—	—	—	—	—	—	—
Coesfeld	Coesfeld	525	497	497	497	5	18.204	1.668	51.113	66.627	66.627	200	31.683	27.824	57.412	2.587	29.148
Gelsenkirchen S	Gelsenkirchen S	526	539	739	739	4	—	150.273	158.768	—	—	1.715	203.520	173.235	—	—	—
Gladbeck S	Gladbeck S	528	714	714	714	4	40.831	22.173	32.565	60.043	60.043	264	33.484	30.394	61.239	8.181	21.493
Lüdinghausen	Lüdinghausen	529	492	492	492	5	37.229	12.650	67.427	82.919	82.919	166	46.760	40.511	86.413	7.476	38.254
Münster L	Münster L	530	495	495	495	5	9.123	1.394	50.038	51.885	51.888	68	32.613	26.553	58.767	2.019	32.011
Münster S	Münster S	531	494	494	494	4	16.736	20.576	83.761	106.418	106.418	580	77.467	61.701	122.210	8.810	55.161
Osterfeld S (-31.7.29)	Osterfeld S (-31.7.29)	532	716	716	716	4	18.357	—	—	32.592	32.592	—	—	—	—	—	—
Recklinghausen L	Recklinghausen L	533	503	503	503	5	118.229	49.427	118.171	186.712	162.049	286	101.946	89.096	188.122	18.769	71.463
Recklinghausen S	Recklinghausen S	534	502	502	502	4	46.308	23.511	58.011	84.518	84.518	451	51.392	44.409	87.411	9.048	33.464
Steinfurt	Steinfurt	535	496	496	496	5	38.146	11.271	85.105	97.433	97.450	413	61.035	51.573	110.616	4.817	56.241
Tecklenburg	Tecklenburg	536	489	489	489	5	18.513	37.823	30.163	68.390	68.390	136	42.447	32.031	75.329	2.933	39.339
Warendorf	Warendorf	537	490	490	490	5	5.575	815	34.838	35.860	35.860	84	22.295	18.631	37.820	857	22.158
Bielefeld L	Bielefeld L	538	512	512	512	5	44.363	51.661	2.732	83.772	83.772	30	61.193	55.466	64.202	4.733	32.437
Bielefeld S	Bielefeld S	539	511	511	511	4	33.523	98.444	10.579	86.062	86.062	883	64.499	58.185	121.031	12.124	60.712
Büren	Büren	540	515	515	515	5	5.390	755	39.624	40.670	40.670	247	23.986	20.041	43.242	2.263	23.549
Halle (Westfalen)	Halle (Westfalen)	541	509	509	509	5	7.361	31.658	712	32.962	32.962	81	22.996	17.556	34.408	1.368	20.958
Herford L	Herford L	542	508	508	508	5	34.367	101.298	1.500	104.727	104.727	198	70.079	56.457	115.023	9.856	65.925
Herford S	Herford S	543	507	507	507	4	13.454	32.330	2.539	35.940	35.940	228	25.606	22.434	38.536	3.482	18.334
Höxter	Höxter	544	517	517	517	5	14.829	7.767	53.446	62.168	62.168	623	39.143	32.879	66.258	4.327	32.895
Lübbecke	Lübbecke	545	505	505	505	5	11.389	54.396	486	55.400	55.400	141	35.831	23.488	57.955	1.360	37.536
Minden	Minden	546	504	504	504	5	33.521	114.506	4.765	121.943	121.943	455	84.008	65.781	130.064	9.192	65.260
Paderborn	Paderborn	547	514	514	514	5	10.104	6.492	66.222	73.587	73.587	362	46.277	39.369	81.689	4.299	40.016
Warburg	Warburg	548	516	516	516	5	4.624	2.783	32.924	36.215	36.215	382	21.069	17.865	36.528	1.419	19.281
Wiedenbrück	Wiedenbrück	549	513	513	513	5	20.364	21.943	50.333	73.125	73.125	260	48.102	41.273	82.831	2.559	43.847
Grafschaft Schaumburg	Grafschaft Schaumburg	550	577	577	577	5	14.927	46.211	977	48.148	48.148	191	33.761	28.938	—	—	—
Bückeburg L	Bückeburg L	553	8.003	8.003	8.003	6	6.540	15.776	114	15.939	15.939	43	10.843	9.335	—	—	—
Bückeburg S (-31.3.34)	Bückeburg S (-31.3.34)	554	8.004	8.004	8.004	4	694	5.242	312	5.632	5.632	71	4.652	4.031	—	—	—
Stadthagen L	Stadthagen L	555	8.001	8.001	8.001	5	6.471	18.935	77	19.068	19.068	34	13.298	10.725	—	—	—
Stadthagen S (-31.3.34)	Stadthagen S (-31.3.34)	556	8.002	8.002	8.002	4	3.102	7.208	121	7.407	7.407	32	5.487	5.123	—	—	—
Salzuflen (Bad) S (-31.3.34)	Salzuflen (Bad) S (-31.3.34)	559	—	—	—	4	2.582	7.535	1.153	8.776	8.776	57	8.103	7.324	—	—	—
Barntrup S (-31.3.34)	Barntrup S (-31.3.34)	560	—	—	—	4	662	1.909	30	1.957	1.957	12	1.463	1.282	—	—	—
Blomberg L (-31.3.32) (= Verwaltungsamt)	Blomberg L (-31.3.32) (= Verwaltungsamt)	561	—	—	—	6	1.088	3.916	64	3.984	13.659	4	8.843	6.786	—	—	—
Blomberg S (-31.3.32)	Blomberg S (-31.3.32)	562	—	—	—	4	1.560	3.889	93	3.995	3.995	11	2.977	2.589	—	—	—
Brake A (-31.3.28)	Brake A (-31.3.28)	563	6.017	6.017	—	6	3.231	9.651	131	9.832	—	6	—	—	—	—	—
Detmold S (-31.3.34)	Detmold S (-31.3.34)	565	—	—	10.003	4	3.627	14.323	1.392	16.051	16.051	207	12.006	9.875	—	—	—
Detmold Amt (-31.3.28)	Detmold Amt (-31.3.28)	566	10.000	10.000	10.000	6	4.634	11.746	202	11.989	—	8	—	—	—	—	—
Hohenhausen Amt (-31.3.28)	Hohenhausen Amt (-31.3.28)	569	—	—	—	6	2.145	7.099	46	7.155	—	0	—	—	—	—	—
Horn S (-31.3.32)	Horn S (-31.3.32)	570	—	—	—	4	765	2.341	102	2.477	2.477	28	1.887	1.705	—	—	—
Horn A (-31.3.28)	Horn A (-31.3.28)	571	—	—	—	6	2.496	6.926	438	7.429	—	32	—	—	—	—	—
Lage S (-31.3.32)	Lage S (-31.3.32)	572	—	—	—	4	2.199	6.205	403	6.658	6.658	13	4.967	4.217	—	—	—
Lage Amt (-31.3.28)	Lage Amt (-31.3.28)	573	—	—	—	6	7.140	16.310	258	16.592	—	1	—	—	—	—	—
Lemgo S (-31.4.34)	Lemgo S (-31.4.34)</																

Wahlkreisname	Kreisname	kmr	ID25	ID30	ID33	agglvl	c25iarb	c25prot	c25kath	c25wohn	n285pop	c25juden	n309wb	n309as	c33pop1	c33erlos	c33erwp
	Lipperode-Cappel A (-31.3.28)	576	–	–	–	6	751	644	937	1.594	–	13	–	–	–	–	–
	Orlinghausen A (-31.3.28)	578	–	–	–	6	4.750	10.680	249	10.961	–	27	–	–	–	–	–
	Schieder Amt (-31.3.28)	579	–	–	–	6	1.242	4.163	102	4.274	–	8	–	–	–	–	–
	Schötmar L (-31.3.28)	580	–	–	–	6	4.448	11.097	155	11.265	–	0	–	–	–	–	–
	Schötmar S (-31.3.32)	581	–	–	–	4	1.861	4.308	189	4.562	4.562	57	3.384	3.134	–	–	–
	Schwalenberg S (-31.3.32)	583	–	–	–	4	266	830	105	941	–	5	568	449	–	–	–
	Schwalenberg Amt (-31.3.28)	584	–	–	–	6	1.289	4.377	1.024	5.401	–	0	–	–	–	–	–
	Sternberg-Barntrup Amt (-31.3.28)	585	–	–	–	6	2.777	10.493	142	10.689	–	43	–	–	–	–	–
	Varenholz Amt (-31.3.28)	586	–	–	–	6	1.919	5.514	28	5.577	–	5	–	–	–	–	–
Westfalen Süd	Altena	589	549	549	549	5	46.899	76.167	14.884	94.460	94.460	155	65.462	54.177	95.592	6.734	47.649
	Arnsberg	590	518	518	518	5	28.648	5.779	66.754	73.079	73.079	231	47.560	39.609	79.859	5.688	36.976
	Bochum S	591	533	533	533	4	114.845	168.061	128.429	211.249	211.249	1.297	206.221	178.527	314.546	37.807	124.667
	Bochum L (-31.7.29)	592	534	–	–	5	52.343	–	–	83.206	83.206	–	–	–	–	–	–
	Brilon	593	520	520	520	5	10.170	1.891	44.574	47.068	47.068	431	27.827	22.947	50.493	2.942	25.247
	Castrop-Rauxel S (1.4.28-)	594	740	740	–	4	–	22.068	29.236	–	53.434	144	34.809	30.242	58.372	7.600	21.470
	Dortmund Lkr.	595	527	527	527	5	147.404	–	–	217.233	–	–	–	–	–	–	–
	Dortmund S	596	528	528	528	4	148.490	280.439	212.288	321.743	455.556	4.424	371.754	301.549	540.875	75.900	228.095
	Ennepe-Ruhrkreis	597	–	–	752	5	–	120.414	31.022	–	–	311	111.135	97.855	167.230	21.939	75.947
	Gelsenkirchen S (-31.3.2)	599	538	538	–	4	128.084	–	–	208.512	–	–	–	–	–	–	–
	Hagen S	600	543	543	542	4	39.188	87.716	48.566	99.736	99.736	641	101.297	87.382	148.314	20.492	65.874
	Hagen L (-31.7.29)	601	542	542	542	5	43.807	–	–	87.520	87.520	–	–	–	–	–	–
	Hamm S	602	524	524	524	4	17.870	19.406	29.194	50.040	50.040	401	33.919	28.592	53.532	5.828	23.324
	Hamm L (-16.10.30)/Unna	603	525	–	–	5	70.629	–	–	126.530	126.530	–	84.287	74.889	–	–	–
	Hattingen (-31.7.29)	604	540	540	–	5	42.318	–	–	75.420	75.420	–	–	–	–	–	–
	Herne S	605	536	536	536	4	42.906	40.887	44.797	68.249	90.406	499	59.264	51.673	98.595	15.072	37.193
	Hörde S (-31.3.28)	606	531	531	–	4	20.994	–	–	34.694	–	–	–	–	–	–	–
	Hörde L (-31.7.29)	607	530	530	–	5	64.199	–	–	120.004	120.004	–	–	–	–	–	–
	Iserlohn L	608	547	547	547	5	43.566	56.015	45.601	81.974	81.974	282	71.666	61.131	110.361	9.988	49.176
	Iserlohn S	609	546	546	546	4	13.679	20.165	11.555	30.820	30.820	211	23.913	20.451	34.272	3.585	16.301
	Lippstadt	610	521	521	521	5	15.166	5.858	47.856	54.188	54.188	329	32.766	27.891	56.934	4.237	26.979
	Lüdenscheid S	611	548	548	548	4	17.359	26.022	4.532	32.758	32.758	114	24.717	21.724	35.186	2.019	18.189
	Lünen S (1.4.28-)	612	–	–	–	4	–	19.637	19.590	–	42.523	230	26.508	23.137	45.617	5.446	16.906
	Meschede	613	519	519	519	5	11.643	1.824	43.765	45.892	45.892	161	29.751	24.752	50.300	2.683	25.552
	Olpe	614	550	550	550	5	21.759	3.614	56.084	59.946	59.946	71	36.544	31.654	64.527	5.509	29.232
	Schwelm (-31.7.29)	615	544	544	–	5	39.799	–	–	76.154	76.154	–	–	–	–	–	–
	Siegen L	617	551	551	551	5	44.358	78.081	15.155	98.298	98.298	97	62.998	51.436	103.498	9.565	45.765
	Siegen S	618	724	724	724	4	9.225	21.565	8.019	31.205	31.205	130	21.247	18.232	32.736	3.116	13.757
	Söst	619	522	522	522	5	12.799	26.865	39.138	66.754	66.754	326	41.415	34.104	69.417	3.259	32.999
	Unna (-16.10.30 Hamm L)	620	524	525	525	5	–	85.337	44.372	–	–	348	–	–	140.409	13.658	56.132
	Wanne-Eickel S	621	–	–	–	4	54.499	46.450	40.576	91.024	91.024	316	56.913	49.683	92.269	12.632	33.589
	Wattenscheid S (1.8.29-)	622	–	–	–	4	40.823	28.160	32.086	60.823	60.823	202	39.382	33.583	62.096	8.461	22.016
	Witten S	623	535	535	535	4	21.334	46.834	19.076	45.295	45.295	358	50.084	43.520	72.580	9.447	30.106
	Wittgenstein	624	552	552	552	5	7.600	25.962	1.049	27.493	27.493	250	17.654	12.899	29.280	1.862	16.087
Hessen-Nassau	Eschwege	625	556	556	556	5	13.165	44.594	1.491	47.515	47.515	819	31.414	26.866	48.396	3.724	25.128
	Frankenberg	626	565	565	565	5	3.560	23.644	470	26.465	26.465	367	15.850	10.958	35.122	1.182	19.670
	Fritzlar (-30.9.32)/F.-H	627	557	557	–	5	6.323	25.336	3.074	29.239	29.239	615	19.138	15.898	–	–	–
	Fulda	629	568	568	568	5	17.311	–	–	71.637	–	–	–	–	–	–	–
	Fulda L	630	–	738	738	5	–	1.717	43.512	–	45.580	161	28.434	24.360	70.985	4.605	38.360
	Fulda S (1.4.27-)	631	–	–	–	4	–	5.824	18.905	–	26.057	1.137	17.181	15.484	27.753	1.819	12.054
	Gelnhausen	632	574	574	574	5	13.397	31.491	18.776	51.223	51.223	755	34.761	27.913	53.533	3.802	28.604
	Gersfeld (-30.9.32)	633	578	578	578	6	2.720	8.658	12.980	22.027	22.027	358	13.850	11.051	–	–	–
	Hanau L	634	573	573	573	5	28.440	42.111	9.391	63.453	53.772	919	37.289	32.114	56.661	6.655	27.856
	Hanau S	635	572	572	572	4	13.223	27.481	8.297	38.670	38.670	568	28.938	24.537	40.655	5.238	18.618
	Hersfeld	636	569	569	569	5	13.529	39.768	900	42.081	42.081	591	27.944	23.465	44.988	2.965	22.739
	Hofgeismar	637	558	558	558	5	8.253	37.544	972	39.249	39.249	264	26.180	20.830	40.422	2.305	21.396
	Homburg (-30.9.32)	638	559	559	559	5	5.326	22.733	473	23.691	23.691	264	15.750	12.894	–	–	–
	Hünfeld	639	570	570	570	5	3.374	7.343	16.453	24.466	24.466	600	14.789	12.460	25.122	1.095	13.600
	Kassel L	640	555	555	555	5	25.217	55.919	1.287	59.234	58.807	152	38.956	34.927	64.022	7.610	30.252
	Kassel S	641	554	554	554	4	44.418	145.453	14.990	171.234	171.661	2.750	126.863	104.933	175.179	18.800	76.113
	Kirchhain (-30.9.32)	642	566	566	566	5	3.986	13.144	9.892	23.931	23.931	621	15.744	12.361	–	–	–
	Kreis der Eder	643	12.205	811	811	5	–	16.996	484	–	–	218	14.172	10.821	19.562	629	11.254
	Kreis der Twiste	644	12.202	810	810	5	–	15.341	491	–	–	120	10.813	7.591	16.485	514	9.379
	Kreis des Eisenberges	645	12.203	809	809	5	–	21.147	1.324	–	–	187	15.126	10.786	24.109	757	13.969
	Marburg	646	564	–	–	5	10.940	–	–	61.248	61.248	–	–	–	–	–	–
	Marburg L	647	–	564	564	5	–	34.283	1.434	–	–	284	24.597	18.289	64.563	3.212	35.533
	Marburg S (1.4.29-)	648	–	743	743	4	–	19.842	2.297	–	–	370	16.543	12.173	28.439	1.307	11.045
	Melsungen	649	560	560	560	5	8.575	30.847	493	32.208	32.208	594	21.279	17.684	33.260	2.148	16.942
	Rotenburg (Hessen-Nassau)	650	561	561	561	5	6.931	35.919	724	37.784	37.784	552	23.989	19.813	38.738	2.486	20.106
	Schlüchtern	651	575	575	575	5	5.900	21.232	8.710	30.692	30.692	647	19.899	15.510	31.589	1.918	16.971
	Witzenhausen	652	562	562	562	5	11.803	33.113	1.072	35.228	35.228	199	23.219	19.327	36.214	2.494	18.674
	Wolfhagen	653	563	563	563	5	4.594	22.265	3.017	25.732	25.732	274	16.544	13.378	26.479	1.492	14.765
	Ziegenhain	654	567	567	567	5	6.066	36.764	660	38.449	38.449	710	25.002	20.271	40.008	1.626	21.301

Wahlkreisname	Kreisname	kmr	ID25	ID30	ID33	agglvl	c25iarb	c25prot	c25kath	c25wohn	n285pop	c25juden	n309wb	n309as	c33pop1	c33erlos	c33erwp
..	Biedenkopf	655	579	579	579	5	18.024	50.301	418	53.322	53.322	272	35.703	26.265	38.888	3.061	20.767
..	Dillkreis	657	580	580	580	5	21.286	51.715	2.130	57.803	57.803	157	37.388	27.249	62.501	4.623	29.242
..	Frankfurt S	658	597	597	597	4	109.482	307.198	180.444	467.520	508.581	29.658	421.839	332.223	555.857	68.938	270.759
..	Limburg	659	585	585	585	5	15.057	11.332	47.019	59.156	59.156	613	39.865	31.060	63.269	5.357	31.418
..	Höchst	660	595	595	595	5	43.521	–	–	86.129	–	–	–	–	–	–	–
..	Main-Taunuskreis (1.4.28)	662	–	742	742	5	–	25.164	36.710	–	94.421	407	46.393	36.875	67.415	5.411	33.071
..	Oberlahnkreis	663	584	584	584	5	12.157	30.723	8.870	40.163	40.163	232	26.787	21.020	41.035	3.807	21.042
..	Obertaunuskreis	664	594	594	594	5	22.149	24.711	21.650	61.237	48.504	725	37.054	31.606	50.821	5.642	23.554
..	Oberwesterwaldkreis	665	581	581	581	5	10.273	20.805	10.159	31.457	31.457	130	20.153	15.529	58.569	4.541	32.658
..	Rheingaukreis	666	588	588	588	5	9.139	4.385	34.632	39.673	39.673	191	28.509	22.424	41.516	3.321	19.359
..	Sankt Goarshausen	667	587	587	587	5	8.492	22.515	22.345	45.496	45.496	352	31.502	24.363	48.404	2.648	24.072
..	Unterlahnkreis	668	586	586	586	5	11.253	37.602	8.354	46.805	46.805	551	33.627	26.106	48.451	3.180	23.834
..	Untertaunuskreis	669	592	592	592	5	8.464	27.338	5.194	37.099	33.184	422	23.412	16.533	34.631	2.234	19.520
..	Untenwesterwaldkreis	670	583	583	583	5	17.317	9.226	39.664	49.696	49.696	282	32.923	26.829	59.285	5.014	30.247
..	Usingen	671	593	593	593	5	5.954	16.898	4.572	23.847	21.918	189	15.524	11.929	19.474	1.607	11.648
..	Westerburg (-30.9.32)	672	582	582	582	6	8.294	7.748	23.703	32.114	32.114	148	20.476	16.523	–	–	–
..	Wetzlar	673	–	612	612	5	–	65.353	3.173	–	–	503	–	–	86.065	6.396	45.337
..	Wiesbaden L (-31.3.28)	674	591	591	591	5	27.810	–	–	70.319	–	–	–	–	–	–	–
..	Wiesbaden S	675	590	590	590	4	19.213	96.894	46.682	102.737	151.961	3.463	120.230	98.644	159.755	19.711	72.980
..	Wetzlar	676	612	612	612	5	25.453	–	–	70.464	70.464	–	47.180	37.565	–	–	–
..	Kreis der Eder	677	12.205	12.205	–	5	2.680	–	–	18.098	18.098	–	–	–	–	–	–
..	Kreis der Twiste	678	12.202	12.202	–	5	2.812	–	–	16.169	16.169	–	–	–	–	–	–
..	Kreis des Eisenberges	679	12.203	12.203	–	5	3.536	–	–	21.549	21.549	–	–	–	–	–	–
Köln-Aachen	Bergheim	680	666	666	666	5	26.000	2.565	60.786	64.286	64.286	384	40.769	31.763	68.575	4.300	28.977
..	Bonn L	681	671	671	671	5	23.643	8.148	72.090	81.324	81.324	502	57.453	44.621	104.587	7.510	49.122
..	Bonn S	682	670	670	670	4	21.631	16.874	71.056	90.249	90.249	1.167	66.698	51.545	98.659	9.271	42.627
..	Euskirchen	683	667	667	667	5	17.113	1.874	52.826	55.957	55.957	653	35.430	29.015	76.292	5.296	34.766
..	Gummersbach (-30.9.32)/R	684	659	659	659	5	20.714	40.769	9.751	52.764	53.441	34	38.385	33.273	–	–	–
..	Köln L	685	665	665	665	5	41.769	8.296	83.248	92.677	92.677	383	61.003	50.617	109.245	9.629	45.012
..	Köln S	686	664	664	664	4	212.133	130.457	538.154	700.222	700.222	16.093	542.029	400.738	756.605	99.720	356.399
..	Mülheim (Rhein) (-30.9.	687	661	661	661	5	25.944	7.803	55.311	63.960	63.960	90	45.353	36.557	–	–	–
..	Rheinbach (-30.9.32)	689	668	668	668	5	7.795	616	35.674	36.755	36.755	358	23.011	17.877	–	–	–
..	Siegbach	691	660	660	660	5	45.431	18.091	117.414	137.080	137.080	641	93.908	72.521	148.696	14.517	70.176
..	Waldbrohl (-30.9.32)	692	658	658	658	5	9.113	18.506	10.380	30.212	29.535	55	19.353	15.943	–	–	–
..	Wipperfurth (-30.9.32)	693	657	657	657	5	7.487	2.648	26.453	29.341	29.341	1	19.341	16.684	–	–	–
..	Aachen L	694	694	694	694	5	91.991	7.682	161.352	171.449	171.449	475	112.160	90.237	193.879	17.860	81.652
..	Aachen S	695	693	693	693	4	50.085	11.713	141.601	155.816	155.816	1.420	112.511	89.657	162.774	19.619	76.361
..	Düren	696	691	691	691	5	43.430	5.380	109.261	116.119	116.119	771	76.889	62.945	118.455	11.642	53.803
..	Erkelenz	697	687	687	687	5	12.338	2.393	39.814	42.648	42.648	104	28.919	24.068	58.801	2.903	28.307
..	Geilenkirchen (-9.8.33)/Geilenk. Heinsbe	698	689	689	689	5	14.460	2.139	34.816	37.444	–	175	–	–	91.099	3.782	43.477
..	Heinsberg (-30.9.32)	699	688	688	688	5	14.281	1.352	44.615	46.273	46.273	109	29.336	24.722	–	–	–
..	Jülich	700	690	690	690	5	12.797	1.473	47.410	49.465	49.465	328	31.935	27.332	50.437	3.035	23.319
..	Monschau	701	696	696	696	5	4.351	823	19.346	20.192	20.192	5	13.158	11.313	21.521	1.516	12.006
..	Schleiden	702	697	697	697	5	11.225	2.045	46.780	49.179	49.179	284	30.883	24.280	50.997	3.025	26.778
Koblenz-Trier	Adenau (-30.9.32)	703	608	608	608	5	2.565	249	24.884	25.153	25.153	5	15.909	13.409	–	–	–
..	Ahrweiler	704	609	609	609	5	9.683	2.479	45.465	48.827	48.827	382	34.685	28.649	67.031	4.126	35.770
..	Altenkirchen	705	611	611	611	5	31.595	38.586	45.852	86.033	86.033	260	53.933	45.253	89.068	8.422	38.793
..	Cochem	706	606	606	606	5	3.725	480	39.945	40.783	40.783	295	26.248	21.057	41.996	1.852	24.207
..	Koblenz L	707	601	601	601	5	21.691	6.952	60.426	68.457	68.457	585	46.128	37.550	72.719	6.291	32.030
..	Koblenz S	708	600	600	600	4	9.509	10.905	46.190	58.322	58.322	709	44.401	34.998	65.257	7.499	29.004
..	Kreuznach	709	603	603	603	5	19.630	45.818	38.296	86.111	86.111	1.270	59.897	46.399	104.387	6.237	53.108
..	Mayen	710	607	607	607	5	26.302	2.519	78.831	82.680	82.680	751	52.917	42.989	99.422	9.126	49.247
..	Meisenheim (-30.9.32)	711	613	613	613	6	2.112	11.278	2.101	13.534	13.534	131	8.961	6.955	–	–	–
..	Neuwied	712	610	610	610	5	34.944	36.574	61.151	100.116	100.116	870	68.485	56.995	107.016	7.782	50.990
..	Sankt Goar	713	602	602	602	5	3.780	7.193	35.085	42.828	42.828	310	28.966	21.700	44.943	1.727	24.572
..	Simmern	714	604	604	604	5	4.127	21.165	15.034	36.970	36.970	429	23.367	19.412	37.683	1.175	22.327
..	Zell	715	605	605	605	5	2.116	10.400	21.619	32.296	32.296	174	22.067	17.970	33.446	1.079	19.769
..	Bernkastel	716	676	676	676	5	4.233	14.140	35.708	50.453	50.453	481	31.732	24.084	52.062	1.754	30.659
..	Bitburg	717	674	674	674	5	5.084	420	48.706	49.454	49.454	221	29.139	21.448	49.873	1.722	29.176
..	Dauern	718	672	672	672	5	2.363	337	34.081	34.034	34.034	79	21.020	16.812	36.149	1.079	21.052
..	Merzig-Wadern (Rest) (1920 Merzig)	719	711	711	711	5	10.277	205	25.031	25.283	25.283	8	15.655	11.058	26.353	2.481	12.790
..	Prüm	720	673	673	673	5	2.562	422	36.599	37.603	37.603	27	22.141	16.738	38.318	940	22.941
..	Saarburg	721	679	679	679	5	5.369	552	37.018	37.862	37.862	285	23.460	18.508	38.880	1.652	21.960
..	St Wendel-Baumholder (1930- (Rest))	723	–	–	–	5	9.351	21.552	10.708	32.455	32.455	125	20.193	14.331	34.505	2.555	18.222
..	Trier L	724	678	678	678	5	18.503	2.087	90.463	103.595	103.595	595	56.656	43.387	96.545	5.526	50.139
..	Trier S	725	677	677	677	4	12.545	6.102	60.711	58.140	58.140	832	48.305	35.677	76.692	7.544	32.627
..	Wittlich	726	675	675	675	5	3.351	533	45.063	45.994	45.994	370	28.573	21.775	48.245	1.536	28.329
..	Landsteil Birkenfeld	727	6.010	6.010	6.010	5	16.080	43.721	11.111	55.649	55.649	454	35.087	24.585	58.543	4.592	29.429
Düsseldorf Ost	Barmen S (-31.7.29)	728	–	–	–	4	80.979	–	–	187.099	187.099	–	–	–	–	–	–
..	Düsseldorf L	729	637	–	–	5	55.809	–	–	115.731	115.731	–	–	–	–	–	–
..	Düsseldorf S	730	636	636	636	4	158.747	137.928	294.819	432.633	432.633	5.204	353.345	288.981	498.600	64.623	236.643
..	Düsseldorf-Mettmann	731															

Wahlkreisname	Kreisname	kmr	ID25	ID30	ID33	agglvl	c25iarb	c25prot	c25kath	c25wohn	n285pop	c25juden	n309wb	n309as	c33pop1	c33erlos	c33erwp
..	Elberfeld (-31.7.29) S	732	639	639	639	4	55.304	—	—	167.577	167.577	—	—	—	—	—	—
..	Essen S	733	631	631	631	4	229.963	252.020	340.195	470.524	470.524	4.504	437.096	364.283	654.461	82.920	270.361
..	Essen L (-31.7.29)	734	630	630	630	5	106.126	—	—	169.967	169.967	—	—	—	—	—	—
..	Lennep (-31.7.29)	735	646	646	646	5	35.488	—	—	85.720	85.720	—	—	—	—	—	—
..	Mettmann (-31.7.29)	736	644	644	644	5	59.628	—	—	125.310	125.310	—	—	—	—	—	—
..	Remscheid S	737	645	645	645	4	37.518	74.641	18.271	76.827	76.827	261	71.590	63.298	101.188	12.109	47.160
..	Rhein-Wupper-Kreis (=Solingen-Lennep)	738	—	—	751	5	—	67.201	65.339	—	—	220	100.461	84.165	150.635	13.856	70.982
..	Solingen S	739	648	648	648	4	20.817	91.114	30.554	51.929	51.929	274	102.667	90.195	140.162	21.673	66.725
..	Solingen L (-31.7.29)	740	649	—	—	5	77.918	—	—	180.814	180.814	—	—	—	—	—	—
..	Wuppertal S	741	—	744	744	4	—	289.335	83.260	—	—	3.102	297.019	256.841	408.602	58.015	198.297
Düsseldorf West	Cleve	742	614	614	614	5	23.644	9.423	70.409	80.810	80.810	374	47.196	39.842	87.408	5.768	40.571
..	Dinslaken	743	628	628	628	5	34.598	30.045	25.474	61.037	61.037	259	34.814	30.434	62.750	7.876	25.742
..	Duisburg (-31.7.29) S	744	620	—	—	4	130.276	—	—	272.798	272.798	—	—	—	—	—	—
..	Duisburg-Hamborn S	745	—	745	745	4	—	172.706	224.389	—	—	2.913	271.843	230.377	440.419	62.793	177.202
..	Geldern	746	633	633	633	5	14.050	2.964	55.174	62.788	62.788	149	36.089	31.694	61.069	3.485	31.668
..	Gladbach (-31.7.29)	747	656	—	—	5	38.985	—	—	81.075	81.075	—	—	—	—	—	—
..	Gladbach-Rheydt S	748	—	746	746	4	—	37.231	153.468	—	—	1.341	134.406	108.620	—	—	—
..	Grevenbroich (-31.7.29)	749	653	—	—	5	22.062	—	—	53.632	53.632	—	—	—	—	—	—
..	Grevenbroich-Neuss	750	—	749	749	5	—	8.188	88.367	—	—	659	63.914	52.060	104.580	9.219	49.913
..	Hamborn S (-31.7.29)	751	626	626	626	4	87.500	—	—	126.618	126.618	—	—	—	—	—	—
..	Kempen (-31.7.29)	752	634	634	634	5	40.350	—	—	104.469	104.469	—	—	—	—	—	—
..	Kempen-Krefeld	753	—	—	750	5	—	6.486	128.364	—	—	633	88.134	73.161	142.293	14.472	69.098
..	Krefeld L (-31.7.29)	754	618	—	—	5	19.074	—	—	46.722	46.722	—	—	—	—	—	—
..	Krefeld S (-31.7.29)	755	617	—	—	4	45.062	—	—	131.098	131.098	—	—	—	—	—	—
..	Krefeld-Urdingen S (Rhein)	756	747	747	747	4	—	29.580	124.275	—	—	1.697	114.346	90.544	165.305	18.378	79.923
..	Mörs	757	632	632	632	5	89.065	75.244	86.571	172.367	172.367	494	108.063	95.868	187.179	15.265	79.688
..	Mülheim (Ruhr) S	758	624	624	624	4	58.554	75.722	46.794	127.400	127.400	628	88.694	74.478	133.279	16.230	56.127
..	Mönchengladbach (-31.7. S	759	654	654	654	4	49.039	—	—	115.302	115.302	—	—	—	126.631	14.092	60.443
..	Neuss L (-31.7.29)	760	652	652	652	5	10.599	—	—	38.412	38.412	—	—	—	—	—	—
..	Neuss S	761	651	651	651	4	16.769	4.140	43.023	44.890	44.890	243	33.994	28.257	55.771	6.335	24.629
..	Oberhausen S	762	622	622	622	4	59.766	65.959	112.960	105.436	105.436	686	115.366	97.729	192.345	24.696	72.021
..	Rees	763	615	615	615	5	21.556	26.715	53.315	81.253	81.253	407	49.963	43.518	84.014	6.532	40.393
..	Rheydt S	764	655	655	655	4	18.731	—	—	45.124	45.124	—	—	—	77.261	9.299	37.460
..	Sterkrade S	765	703	703	703	4	31.387	—	—	50.757	50.757	—	—	—	—	—	—
..	Viersen S	766	—	—	753	4	—	2.743	28.885	—	—	157	21.646	19.030	33.597	4.071	16.620
Oberbayern-Schwaben	Aibling	767	16.273	16.273	16.273	5	7.629	975	26.301	27.397	27.397	10	17.825	14.509	28.357	1.484	14.913
..	Aichach	768	16.218	16.218	16.218	5	2.772	529	29.555	30.114	30.114	0	17.067	14.207	29.644	726	16.586
..	Altötting	769	16.224	16.224	16.224	5	10.103	737	42.297	43.116	43.116	5	27.501	22.516	45.081	1.656	23.899
..	Berchtesgaden	771	16.242	16.242	16.242	5	4.980	1.834	25.915	27.888	27.888	60	15.582	11.233	20.648	823	11.972
..	Dachau	772	16.220	16.220	16.220	5	6.300	809	30.732	31.656	31.656	21	19.435	16.029	33.377	1.679	17.996
..	Ebersberg	773	16.229	16.229	16.229	5	4.881	686	28.615	29.321	29.321	0	18.274	13.924	28.655	1.150	16.085
..	Erding	774	16.222	16.222	16.222	5	5.124	416	44.823	45.287	44.877	4	27.716	20.567	45.579	1.180	26.965
..	Freising L	775	16.221	16.221	16.221	5	3.861	548	35.022	35.575	35.985	0	21.332	16.371	36.257	946	21.482
..	Freising S	776	16.292	16.292	16.292	4	4.551	641	14.974	14.974	14.974	17	10.349	7.975	16.211	1.247	7.018
..	Friedberg	777	16.219	16.219	16.219	5	3.719	340	20.255	20.618	20.618	1	12.417	9.669	21.112	595	12.179
..	Fürstenfeldbruck	778	16.258	16.258	16.258	5	5.093	1.302	30.942	32.326	32.326	17	21.743	16.672	35.883	1.908	19.130
..	Garmisch	779	16.245	16.245	16.245	5	4.193	1.978	22.562	24.622	24.622	30	26.151	18.428	28.644	1.519	15.790
..	Ingolstadt L	780	16.213	16.213	16.213	5	5.076	1.284	27.976	29.295	29.295	0	16.562	12.218	29.770	1.543	15.074
..	Ingolstadt S	781	16.214	16.214	16.214	4	7.432	3.248	23.089	26.630	26.630	103	16.599	13.445	28.628	2.145	12.015
..	Landsberg L	782	16.233	16.233	16.233	6	2.159	941	26.668	27.648	27.648	0	17.072	13.036	27.487	639	16.558
..	Landsberg S	783	16.298	16.298	16.298	4	1.417	502	7.192	7.728	7.728	21	4.562	3.311	8.264	325	4.073
..	Laufen	784	16.240	16.240	16.240	5	4.981	622	36.890	37.564	37.564	8	22.295	18.279	36.569	1.187	20.434
..	Miesbach	785	16.237	16.237	16.237	5	12.325	1.750	40.276	42.156	42.156	15	31.224	24.684	43.660	2.262	23.046
..	Mühldorf	786	16.223	16.223	16.223	5	6.125	405	41.228	41.653	41.653	6	26.076	21.038	42.314	1.370	23.164
..	München L	787	16.230	16.230	16.230	5	18.340	8.773	60.714	70.249	70.249	194	54.119	42.726	81.898	6.220	38.310
..	München S	788	16.231	16.231	16.231	4	167.194	102.788	554.457	680.704	680.704	10.068	475.612	398.739	735.388	86.792	379.032
..	Pfaffenhofen A.D.Ilm	789	16.215	16.215	16.215	5	3.865	325	38.270	38.614	39.002	2	22.318	17.035	38.804	1.504	24.062
..	Rosenheim L	790	16.238	16.238	16.238	5	9.700	1.259	46.368	47.733	47.733	9	31.905	25.265	49.418	1.631	26.948
..	Rosenheim S	791	16.295	16.295	16.295	4	4.384	917	16.937	17.998	17.998	39	12.746	10.971	19.060	1.549	8.927
..	Schongau	792	16.234	16.234	16.234	5	4.419	295	22.613	22.941	22.941	5	14.735	11.461	23.136	396	13.460
..	Schrobenhausen	793	16.216	16.216	16.216	5	1.929	439	22.353	22.803	22.415	2	12.570	10.014	22.552	506	12.971
..	Starnberg	794	16.232	16.232	16.232	5	5.454	3.362	24.403	27.950	27.950	51	21.172	16.668	28.356	1.530	14.954
..	Tölz	795	16.244	16.244	16.244	5	4.029	1.042	20.767	21.862	21.862	30	16.440	12.531	22.344	980	12.411
..	Traunstein L	796	16.239	16.239	16.239	5	8.285	723	47.686	48.513	48.513	2	30.730	24.129	48.723	1.361	26.695
..	Traunstein S	797	16.297	16.297	16.297	4	1.919	646	8.310	9.028	9.028	9	6.616	4.947	9.882	693	4.567
..	Wasserburg (Inn)	798	16.228	16.228	16.228	5	3.494	423	39.223	39.677	39.677	2	23.363	19.313	39.490	831	22.111
..	Weilheim	799	16.235	16.235	16.235	5	11.040	1.487	38.620	40.319	40.319	34	26.936	20.818	42.026	1.781	22.242
..	Wolfratshausen	800	16.236	16.236	16.236	5	3.250	1.045	19.665	20.807	20.807	25	13.676	10.113	21.085	819	11.941
..	Augsburg L	801	16.183	16.183	16.183	5	9.741	2.078	25.184	27.342	27.342	21	26.750	21.129	44.241	1.934	24.661
..	Augsburg S	802	16.184	16.184	16.184	4	67.058	32.693	129.319	165.522	165.522	1.203	113.547	95.591	176.575	17.894	88.457
..	Dillingen (Donau) L	803	16.180	16.180	16.180	5	5.164	2.553	37.503	40.094	39.361	6	22.663	16.371	39.666	1.144	22.338
..	Dillingen (Donau) S																

Wahlkreisname	Kreisname	kmr	ID25	ID30	ID33	agglvl	c25iarb	c25prot	c25kath	c25wohn	n285pop	c25juden	n309wb	n309as	c33pop1	c33erlos	c33erwp
..	Donauwörth L	805	16.178	16.178	16.178	5	3.232	3.952	28.783	32.772	32.772	19	18.336	13.788	32.359	595	18.578
..	Donauwörth S	806	16.277	16.277	16.277	4	959	629	4.179	4.821	4.821	0	3.329	2.694	5.096	155	2.334
..	Füssen	807	16.207	16.207	16.207	5	4.825	599	22.043	22.667	22.667	1	16.127	11.630	22.952	1.057	13.928
..	Günzburg L	808	16.187	16.187	16.187	5	4.433	3.352	27.811	31.566	32.299	356	19.426	13.980	31.928	1.033	18.426
..	Günzburg S	809	16.296	16.296	16.296	4	1.468	493	5.458	5.977	5.977	8	3.901	3.188	6.484	209	3.030
..	Illertissen	810	16.189	16.189	16.189	5	4.325	762	22.020	22.848	22.848	49	14.947	10.764	23.604	712	13.351
..	Kaufbeuren L	811	16.200	16.200	16.200	5	1.787	336	25.227	25.581	25.581	2	15.376	11.624	24.719	411	15.226
..	Kaufbeuren S	812	16.201	16.201	16.201	4	3.060	1.599	7.538	9.160	9.160	8	5.888	5.173	9.549	438	4.463
..	Kempten L	813	16.204	16.204	16.204	5	6.363	939	38.935	40.136	41.430	6	26.634	18.966	42.334	923	26.442
..	Kempten S	814	16.205	16.205	16.205	4	5.292	3.676	17.971	21.874	21.874	56	16.367	12.437	23.739	1.426	11.526
..	Krumbach	815	16.191	16.191	16.191	5	2.233	338	24.801	25.320	25.320	86	15.313	11.527	25.085	462	14.450
..	Lindau (Bodensee) L	816	16.211	16.211	16.211	5	4.937	1.071	30.095	31.292	31.292	5	19.665	14.973	30.788	993	18.641
..	Lindau (Bodensee) S	817	16.212	16.212	16.212	4	2.400	4.890	8.489	13.582	13.582	18	10.022	8.358	13.787	830	6.846
..	Markt Oberdorf	818	16.206	16.206	16.206	5	2.222	273	26.604	26.885	26.885	1	16.507	12.994	26.032	299	17.240
..	Memmingen L	819	16.196	16.196	16.196	5	3.972	6.373	28.689	35.107	35.107	21	20.796	15.999	34.905	758	20.986
..	Memmingen S	820	16.197	16.197	16.197	4	4.218	6.601	7.140	14.049	14.049	170	9.611	8.076	15.324	1.248	7.121
..	Mindelheim	821	16.194	16.194	16.194	5	3.511	675	36.799	37.525	37.525	13	24.860	19.150	37.981	702	23.116
..	Neu-Ulm L	822	16.188	16.188	16.188	5	4.644	4.303	19.103	23.423	23.423	1	14.248	10.317	23.863	833	13.451
..	Neu-Ulm S	823	16.306	16.306	16.306	4	3.448	4.872	6.704	11.919	11.919	76	8.010	7.115	12.741	884	6.577
..	Neuburg (Donau) L	824	16.175	16.175	16.175	6	1.879	2.447	30.198	32.652	32.652	1	17.797	13.365	32.264	479	19.255
..	Neuburg (Donau) S	825	16.176	16.176	16.176	4	1.603	853	6.691	7.564	7.564	1	5.028	3.760	7.663	403	3.300
..	Nördlingen L	826	16.172	16.172	16.172	5	2.113	17.473	13.153	30.794	30.794	159	18.093	14.755	30.199	387	18.135
..	Nördlingen S	827	16.173	16.173	16.173	4	1.430	5.808	2.482	8.589	8.589	233	5.769	4.982	8.402	434	3.979
..	Schwabmünchen	828	16.192	16.192	16.192	5	4.115	2.349	22.232	24.589	24.589	1	14.991	10.336	24.633	797	14.876
..	Sonthofen	829	16.208	16.208	16.208	5	8.576	1.857	40.273	42.233	40.939	3	27.118	21.630	41.372	1.167	25.124
..	Wertingen	830	16.182	16.182	16.182	5	1.563	251	20.046	20.447	20.447	147	13.364	10.184	23.019	425	13.733
..	Zusmarshausen (-30.9.29)	831	16.185	16.185	16.185	6	1.019	133	16.684	16.976	16.976	155	-	-	-	-	-
Niederbayern	Bogen	832	16.263	16.263	16.263	6	1.728	76	32.252	32.330	32.330	0	17.958	11.210	32.492	556	18.319
..	Deggendorf L	833	16.153	16.153	16.153	5	5.127	371	42.817	43.231	43.231	21	25.798	16.219	45.043	1.837	23.291
..	Deggendorf S	834	16.300	16.300	16.300	4	1.612	252	7.559	7.843	7.843	15	4.609	3.754	8.317	506	3.416
..	Dingolfing	835	16.266	16.266	16.266	5	1.854	172	24.109	24.300	24.300	0	14.548	10.677	24.621	542	14.037
..	Eggenfelden	836	16.167	16.167	16.167	5	3.781	233	41.518	41.776	41.776	16	24.901	18.461	42.221	789	24.792
..	Grafenau	837	16.154	16.154	16.154	5	3.762	164	21.565	21.740	21.740	0	11.887	7.363	22.554	1.951	10.291
..	Griesbach	838	16.169	16.169	16.169	6	3.437	84	34.430	34.519	34.519	0	19.626	13.659	33.603	906	20.020
..	Kelheim	839	16.157	16.157	16.157	5	6.096	466	35.549	36.048	36.048	0	20.308	16.170	35.287	1.970	17.925
..	Kötzting	840	16.147	16.147	16.147	5	3.316	161	27.935	28.114	28.114	12	15.662	8.881	28.872	1.751	14.152
..	Landau A.D.Isar	841	16.162	16.162	16.162	5	2.128	182	24.844	25.047	25.047	3	15.131	10.546	25.494	701	14.742
..	Landshut L	842	16.159	16.159	16.159	5	3.815	244	31.169	31.439	31.439	0	16.218	11.654	27.408	575	16.442
..	Landshut S	843	16.160	16.160	16.160	4	6.129	1.360	24.572	26.105	30.197	45	21.066	16.336	30.858	2.752	13.896
..	Mainburg	844	16.281	16.281	16.281	5	1.771	54	18.033	18.088	18.088	0	11.007	8.783	18.160	521	10.497
..	Mallersdorf	845	16.156	16.156	16.156	5	3.283	178	24.911	25.115	25.115	5	15.404	11.616	25.177	574	13.921
..	Passau	846	16.164	16.164	16.164	5	9.201	351	42.269	42.650	42.650	1	24.671	16.282	43.233	1.900	22.778
..	Passau S	847	16.165	16.165	16.165	4	4.941	1.318	22.978	24.428	24.428	48	15.249	11.484	25.151	1.672	11.515
..	Pfarrkirchen	848	16.168	16.168	16.168	5	3.623	403	41.047	41.489	41.489	16	25.486	18.135	41.654	1.078	23.974
..	Regen	849	16.150	16.150	16.150	5	7.635	317	31.090	31.456	31.456	17	17.032	10.663	34.101	2.577	15.513
..	Rottenburg	850	16.264	16.264	16.264	6	1.416	91	18.445	18.542	20.492	0	11.777	8.368	19.607	343	11.698
..	Straubing L	851	16.151	16.151	16.151	6	971	182	23.169	23.359	23.359	0	13.424	9.878	23.009	446	13.992
..	Straubing S	852	16.152	16.152	16.152	4	5.534	917	22.491	23.593	23.593	115	13.861	11.394	25.893	2.099	10.437
..	Viechtach	853	16.149	16.149	16.149	5	3.902	99	25.213	25.318	25.318	3	14.555	8.392	25.899	1.032	12.267
..	Vilsbiburg	854	16.161	16.161	16.161	5	3.470	125	32.364	32.492	32.492	0	19.867	15.141	32.451	505	18.832
..	Vilshofen	855	16.163	16.163	16.163	5	4.346	1.297	44.445	45.777	45.777	22	26.756	17.613	47.103	1.756	26.321
..	Wegscheid	856	16.166	16.166	16.166	6	3.294	152	18.395	18.554	18.554	5	9.753	6.405	18.511	624	9.505
..	Wolfstein	857	16.155	16.155	16.155	6	3.694	148	32.261	32.416	32.416	4	17.754	10.239	33.541	1.237	17.076
..	Amberg L	858	16.088	16.088	16.088	5	7.003	1.403	28.243	29.657	30.657	7	18.094	14.435	31.870	1.679	16.617
..	Amberg S	859	16.089	16.089	16.089	4	10.908	3.851	22.329	26.330	26.330	63	15.959	14.059	27.082	2.586	10.356
..	Beilngries	860	16.100	16.100	16.100	6	1.135	705	14.258	14.963	13.966	0	8.195	6.730	13.879	329	7.570
..	Burglengenfeld	861	16.097	16.097	16.097	5	9.454	518	26.577	27.125	26.477	4	15.417	12.849	28.635	2.077	12.386
..	Cham	862	16.095	16.095	16.095	5	4.654	275	30.288	30.665	30.665	90	16.726	11.939	30.892	1.265	16.009
..	Eschenbach (Oberpfalz)	863	16.084	16.084	16.084	5	3.799	1.760	22.960	24.725	24.725	0	14.855	11.471	25.552	1.212	13.075
..	Kemnath	864	16.082	16.082	16.082	6	5.125	2.686	21.578	24.297	24.297	26	14.739	11.429	16.530	1.291	8.250
..	Nabburg	865	16.087	16.087	16.087	5	2.114	139	17.969	18.121	18.383	5	10.807	8.295	19.182	720	10.090
..	Neumarkt (Oberpfalz) L	866	16.099	16.099	16.099	6	1.035	3.189	23.891	27.124	27.475	42	15.226	12.205	27.395	411	15.284
..	Neumarkt (Oberpfalz) S	867	16.309	16.309	16.309	4	2.820	826	6.823	7.766	7.766	114	5.593	4.436	9.101	846	3.882
..	Neunburg (VWald)	868	16.092	16.092	16.092	5	2.282	121	15.154	15.287	15.287	12	8.575	6.311	15.415	439	7.901
..	Neustadt (Waldnaab)	869	16.085	16.085	16.085	5	8.069	4.877	23.478	28.389	28.389	24	16.582	13.357	36.819	1.862	19.131
..	Oberviechtach	870	16.274	16.274	16.274	6	820	62	14.810	14.885	14.885	9	7.995	4.893	14.350	504	7.792
..	Parsberg	871	16.098	16.098	16.098	6	1.694	187	31.022	31.221	31.867	3	17.719	14.558	32.607	687	17.862
..	Regensburg L	872	16.280	16.280	16.280	5	2.627	205	31.236	31.491	31.491	2	36.489	27.556	63.545	2.842	32.480
..	Regensburg S	873	16.105	16.105	16.105	4											

Wahlkreisname	Kreisname	kmr	ID25	ID30	ID33	agglvl	c25iarb	c25prot	c25kath	c25wohn	n285pop	c25juden	n309wb	n309as	c33pop1	c33erlos	c33erwp
..	Stadthof (-30.9.29)	877	16.104	16.104	16.104	5	6.809	411	30.169	30.622	30.622	4	—	—	—	—	—
..	Sulzbach	878	16.090	16.090	16.090	5	5.624	13.859	7.016	20.911	20.911	18	13.209	9.738	21.639	815	10.637
..	Tirschenreuth	879	16.083	16.083	16.083	5	13.446	2.611	38.319	41.007	41.007	51	25.823	20.240	44.840	2.884	22.956
..	Vohenstrauß	880	16.086	16.086	16.086	5	3.640	890	22.732	23.643	23.029	13	12.586	8.331	23.020	919	12.220
..	Waldmünchen	881	16.093	16.093	16.093	5	1.319	89	15.187	15.291	15.291	6	8.674	5.866	15.040	459	8.242
..	Weiden S	882	16.314	16.314	16.314	4	5.162	3.574	15.774	19.536	19.536	154	12.803	11.068	22.775	1.738	11.098
..	Bamberg I L (-30.9.29)	888	16.067	16.067	16.067	5	3.405	257	25.991	26.417	26.417	169	—	—	—	—	—
..	Bamberg II L (-30.9.29)	889	16.288	—	—	5	5.395	2.554	26.900	29.584	29.584	110	—	—	—	—	—
..	Bamberg S	891	16.289	16.289	16.289	4	12.777	6.796	42.245	50.152	50.152	972	34.475	29.849	54.161	3.890	25.180
..	Bayreuth L	892	16.069	16.069	16.069	5	6.988	24.072	4.538	28.618	28.618	0	25.380	20.873	36.957	2.121	19.703
..	Bayreuth S	893	16.070	16.070	16.070	4	10.700	28.770	5.992	35.306	35.306	304	23.305	21.460	37.196	2.642	17.385
..	Berneck (-30.9.29)	894	16.062	16.062	16.062	5	4.894	14.366	1.536	15.932	15.932	3	—	—	—	—	—
..	Coburg L	895	16.315	16.315	16.315	6	12.918	39.717	678	40.446	40.446	0	26.427	20.829	43.109	3.218	23.218
..	Coburg S	896	16.318	16.318	16.318	4	6.262	22.238	1.792	24.701	24.701	316	17.827	15.870	25.707	2.470	11.957
..	Ebermannstadt	897	16.075	16.075	16.075	6	1.299	7.508	15.266	22.805	22.805	29	14.272	10.862	22.575	416	13.042
..	Forchheim L	898	16.077	16.077	16.077	6	3.200	8.553	20.781	29.364	29.290	30	18.953	15.596	30.181	929	17.517
..	Forchheim S	899	16.304	16.304	16.304	4	4.603	2.041	7.442	9.574	9.648	79	6.565	5.705	10.338	1.028	4.729
..	Höchstädt (Aisch)	900	16.079	16.079	16.079	5	3.562	9.546	18.536	28.211	28.211	122	17.535	13.845	28.993	909	15.817
..	Hof L	901	16.049	16.049	16.049	5	9.629	24.734	723	25.605	25.605	4	16.699	13.589	26.256	1.246	14.213
..	Hof S	902	16.050	16.050	16.050	4	15.138	36.084	4.454	41.377	41.377	80	29.673	26.149	43.545	3.481	21.832
..	Kronach	903	16.052	16.052	16.052	5	11.075	14.254	22.719	37.036	37.036	51	23.030	19.074	60.705	4.952	28.647
..	Kulmbach L	904	16.063	16.063	16.063	6	5.951	25.271	726	26.013	26.013	0	19.143	15.330	30.666	845	16.800
..	Kulmbach S	905	16.305	16.305	16.305	4	4.910	10.014	1.767	11.874	11.874	38	8.118	7.611	12.089	598	5.939
..	Lichtenfels	906	16.055	16.055	16.055	5	7.844	12.609	24.815	37.661	37.661	184	24.698	19.853	39.144	2.935	19.971
..	Marktdreitzw S	907	16.313	16.313	16.313	4	3.880	3.776	3.818	7.636	7.636	13	5.305	4.621	8.525	1.121	4.330
..	Münchberg	908	16.058	16.058	16.058	5	9.313	25.760	1.012	26.821	26.821	7	19.689	15.690	32.799	1.217	18.610
..	Naiba	909	16.051	16.051	16.051	5	9.097	24.937	839	25.932	25.932	0	17.683	13.958	28.346	1.256	14.591
..	Neustadt (B.Coburg) S	910	16.317	16.317	16.317	4	2.944	8.327	199	8.761	8.761	0	5.839	5.140	9.060	1.801	4.539
..	Pegnitz	911	16.073	16.073	16.073	5	2.690	12.905	13.638	26.561	26.561	0	16.821	13.306	26.650	871	15.108
..	Rehau	912	16.059	16.059	16.059	5	9.468	18.034	2.424	20.630	20.630	3	12.957	10.446	20.673	1.392	11.192
..	Rodach (B.Coburg) S	913	16.316	16.316	16.316	4	1.299	2.849	37	2.892	2.892	6	1.820	1.502	2.832	308	1.373
..	Selb S	914	16.312	16.312	16.312	4	8.204	10.127	2.957	13.366	13.366	12	8.132	7.071	13.912	1.560	6.966
..	Stadtsteinach	915	16.057	16.057	16.057	6	2.640	6.730	10.023	16.756	16.756	0	10.508	8.122	16.912	1.003	8.639
..	Staffelstein	916	16.286	16.286	16.286	6	1.664	3.843	15.883	19.741	19.741	5	12.351	10.052	19.373	412	10.951
..	Teuschnitz (-31.5.31)	917	16.048	16.048	16.048	5	8.608	8.705	13.345	22.077	22.077	0	13.807	11.490	—	—	—
..	Wunsiedel	918	16.072	16.072	16.072	5	20.783	38.309	7.218	45.666	45.666	7	30.495	24.589	47.460	3.546	24.943
..	Ansbach L	919	16.127	16.127	16.127	5	2.995	32.843	1.792	34.801	34.801	129	21.466	16.600	35.007	563	19.124
..	Ansbach S	920	16.128	16.128	16.128	4	6.582	16.977	4.536	21.923	21.923	232	14.083	11.449	23.033	1.580	9.790
..	Dinkelsbühl L	921	16.141	16.141	16.141	6	2.479	20.843	3.519	24.513	24.513	146	15.286	11.576	23.911	767	14.310
..	Dinkelsbühl S	922	16.142	16.142	16.142	4	1.287	3.261	1.729	5.067	5.067	54	3.377	2.585	5.155	360	2.333
..	Eichstätt L	923	16.144	16.144	16.144	6	3.276	821	24.763	25.601	25.601	7	13.797	11.700	25.921	916	12.988
..	Eichstätt S	924	16.145	16.145	16.145	4	1.487	684	7.288	8.006	8.006	30	4.748	4.063	8.068	398	3.655
..	Erlangen L	925	16.115	16.115	16.115	5	3.582	10.546	2.086	12.721	12.721	61	8.906	6.749	14.129	742	7.601
..	Erlangen S	926	16.116	16.116	16.116	4	10.126	18.596	10.573	29.597	29.597	161	19.426	17.225	32.348	2.267	14.132
..	Feuchtwangen	927	16.131	16.131	16.131	5	2.520	17.096	9.785	26.957	26.957	75	16.443	13.301	26.970	568	15.583
..	Fürth L	928	16.290	16.290	16.290	5	9.514	27.138	1.456	28.710	28.012	66	18.969	15.769	31.511	2.273	17.011
..	Fürth S	929	16.122	16.122	16.122	4	31.604	50.092	19.426	73.693	74.195	2.504	52.643	46.375	77.135	11.937	40.145
..	Gunzenhausen	930	16.133	16.133	16.133	5	2.357	26.242	5.615	32.260	32.260	399	20.550	15.877	31.989	739	17.947
..	Hersbruck	931	16.118	16.118	16.118	5	4.085	21.208	1.379	22.642	22.642	20	15.506	11.132	22.721	1.059	12.630
..	Hilpoltstein	932	16.135	16.135	16.135	6	1.533	5.870	18.342	24.274	24.274	42	14.366	12.026	24.459	484	13.718
..	Lauf	933	16.117	16.117	16.117	5	10.909	15.362	10.962	26.550	26.550	145	17.816	14.941	28.775	2.632	14.922
..	Neustadt (Aisch)	934	16.110	16.110	16.110	5	3.456	29.039	792	30.085	30.085	236	19.776	15.000	30.319	708	17.300
..	Nürnberg L	935	16.120	16.120	16.120	5	7.183	20.546	1.970	22.629	22.629	10	16.133	12.336	25.573	1.636	13.140
..	Nürnberg S	936	16.121	16.121	16.121	4	148.142	247.589	126.428	392.494	392.690	8.603	291.347	252.069	410.438	55.245	207.084
..	Rothenburg (Tauber) L	937	16.111	16.111	16.111	6	989	18.118	1.184	19.313	19.313	0	12.073	10.278	18.886	227	11.804
..	Rothenburg (Tauber) S	938	16.112	16.112	16.112	4	2.750	7.676	1.017	8.828	8.828	79	6.285	5.592	9.022	688	3.959
..	Scheinfeld	939	16.107	16.107	16.107	6	1.187	10.790	6.833	17.868	17.868	243	11.420	7.829	17.609	330	10.188
..	Schwabach L	940	16.124	16.124	16.124	5	8.479	23.949	2.818	31.874	31.874	67	21.388	16.780	34.105	1.970	19.031
..	Schwabach S	941	16.125	16.125	16.125	4	4.970	9.554	2.103	11.782	11.782	46	8.251	7.390	12.720	1.390	6.779
..	Uffenheim	942	16.109	16.109	16.109	5	2.334	27.413	1.827	29.457	29.457	195	19.362	15.620	30.328	644	17.853
..	Weissenburg (Bayern) L	943	16.138	16.138	16.138	5	4.450	20.109	8.586	28.885	28.885	167	17.980	14.189	28.220	1.107	14.997
..	Weissenburg (Bayern) S	944	16.293	16.293	16.293	4	2.857	6.133	1.659	7.856	7.856	2	5.432	4.742	8.358	898	3.901
..	Alzenau (Unterfranken)	945	16.025	16.025	16.025	5	8.061	789	28.570	29.671	29.671	286	19.080	14.334	32.218	2.481	17.522
..	Aschaffenburg L	946	16.026	16.026	16.026	5	14.956	552	40.075	40.735	40.735	84	26.317	19.214	45.425	3.963	22.196
..	Aschaffenburg S	947	16.027	16.027	16.027	4	7.326	4.559	28.775	34.056	34.056	643	23.420	19.821	36.260	2.943	16.866
..	Kissingen S (Bad)	948	16.310	16.310	16.310	4	985	2.115	6.863	9.517	9.517	504	8.213	6.899	8.579	2.845	5.230
..	Brückenaun	949	16.005	16.005	16.005	5	1.370	3.387	10.526	14.198	14.198	282	9.153	6.712	13.989	470	7.694
..	Ebern	950	16.015	16.015	16.015	6	2.298	7.522	11.861	19.481	19.481	86	12.094	10.086			

Wahlkreisname	Kreisname	kmr	ID25	ID30	ID33	agglvl	c25iarb	c25prot	c25kath	c25wohn	n285pop	c25juden	n309wb	n309as	c33pop1	c33erlos	c33erwp
..	Hofheim (Unterfranken)	955	16.014	16.014	16.014	6	1.529	8.406	7.189	15.946	15.946	349	10.203	7.855	16.067	316	9.111
..	Karlstadt	956	16.023	16.023	16.023	5	3.795	1.281	29.587	31.255	31.255	384	19.283	15.961	31.511	852	17.947
..	Kissingen L	957	16.007	16.007	16.007	5	4.805	2.814	28.330	31.268	31.268	123	19.494	15.453	32.032	1.580	18.284
..	Kitzingen L	958	16.042	16.042	16.042	5	3.780	15.535	14.119	30.126	30.126	471	19.363	15.009	29.461	726	17.005
..	Kitzingen S	959	16.294	16.294	16.294	4	2.505	6.043	3.782	10.272	10.272	421	7.198	5.775	11.106	592	4.984
..	Königshofen (I.Grabfeld)	960	16.009	16.009	16.009	6	936	3.886	11.146	15.222	15.222	190	9.426	7.394	15.371	187	9.549
..	Lohr	961	16.024	16.024	16.024	5	4.705	1.494	21.363	22.937	22.937	66	14.666	11.442	24.444	1.586	11.915
..	Marktheidenfeld	962	16.037	16.037	16.037	5	4.050	5.971	24.630	30.787	30.787	170	19.269	14.370	30.064	1.006	17.436
..	Mellrichstadt	963	16.002	16.002	16.002	5	1.844	3.191	10.772	14.255	14.255	279	8.999	7.484	14.519	442	8.024
..	Miltenberg	964	16.039	16.039	16.039	5	4.271	2.151	19.886	22.220	22.220	154	14.131	9.945	24.249	1.529	12.247
..	Neustadt (Saale)	965	16.006	16.006	16.006	5	1.980	674	20.178	21.192	21.192	335	13.351	10.878	22.031	526	12.387
..	Obernburg	966	16.029	16.029	16.029	6	5.743	2.048	29.266	31.467	31.467	138	20.521	14.538	33.992	1.130	19.525
..	Ochsenfurt	967	16.043	16.043	16.043	5	3.815	5.412	21.181	26.875	26.875	274	17.366	14.233	27.254	844	15.735
..	Schweinfurt L	968	16.016	16.016	16.016	5	7.572	7.426	29.712	37.576	37.576	406	23.687	20.034	40.715	1.376	21.996
..	Schweinfurt S	969	16.017	16.017	16.017	4	17.776	16.269	18.894	36.336	36.336	414	24.697	22.460	40.176	2.874	18.965
..	Würzburg L	970	16.287	16.287	16.287	5	13.749	5.235	42.306	48.072	48.072	430	27.850	22.865	45.928	2.402	23.525
..	Würzburg S	971	16.036	16.036	16.036	4	14.689	18.383	68.732	89.910	89.910	2.261	65.509	54.511	101.003	6.336	44.470
Pfalz	Bergzabern	972	16.255	16.255	16.255	5	8.396	20.269	19.183	40.003	40.003	304	25.544	19.076	40.615	2.156	21.018
..	Dürkheim	973	16.332	16.332	16.332	5	6.330	20.186	10.585	31.189	31.189	266	22.091	15.360	—	—	—
..	Frankenthal L	974	16.248	16.248	16.248	5	19.921	31.928	18.837	51.609	51.609	355	34.648	27.826	56.188	5.457	25.398
..	Frankenthal S	975	16.320	16.320	16.320	4	11.457	13.984	9.575	24.647	24.647	235	15.870	14.039	26.080	3.475	10.891
..	Germersheim	976	16.253	16.253	16.253	5	13.453	18.883	38.141	57.437	57.437	385	36.942	28.312	60.518	4.304	30.910
..	Kaiserslautern L	978	16.250	16.250	16.250	5	25.525	36.826	67.375	67.375	67.375	141	42.223	29.459	70.260	6.840	33.170
..	Kaiserslautern S	979	16.319	16.319	16.319	4	22.185	36.754	20.654	59.336	59.336	744	41.464	35.439	62.619	7.322	28.457
..	Kirchheimbolanden	980	16.246	16.246	16.246	5	7.327	21.187	6.940	28.773	28.773	209	18.638	13.074	29.450	1.993	13.731
..	Kusel	981	16.247	16.247	16.247	5	23.667	53.853	11.204	65.453	65.453	262	40.949	24.324	66.780	6.017	32.797
..	Landau (Pfalz) L	982	16.254	16.254	16.254	5	9.837	22.760	32.385	55.633	55.633	434	36.402	28.371	56.332	2.775	30.657
..	Landau (Pfalz) S	983	16.311	16.311	16.311	4	2.340	7.037	6.634	14.486	14.486	732	10.859	8.544	16.736	1.285	7.062
..	Ludwigshafen (Rhein) L	985	16.302	16.302	16.302	5	18.660	25.147	14.177	40.346	40.346	209	29.203	22.964	46.551	5.162	20.782
..	Ludwigshafen (Rhein) S	986	16.321	16.321	16.321	4	43.000	49.326	46.592	101.869	101.869	1.211	65.961	55.340	107.344	12.432	45.970
..	Neustadt (Hardt) L	987	16.251	16.251	16.251	5	12.158	21.759	14.572	37.082	37.082	155	24.612	20.106	72.766	4.462	35.491
..	Neustadt (Hardt) S	988	16.323	16.323	16.323	4	6.002	11.930	7.925	20.726	20.726	348	15.078	12.798	22.238	1.854	9.809
..	Pirmasens L	989	16.256	16.256	16.256	5	21.642	21.181	33.030	54.506	54.506	242	34.332	26.085	59.805	2.735	32.072
..	Pirmasens S	990	16.325	16.325	16.325	4	21.971	27.416	13.713	42.996	42.996	651	28.654	25.613	47.221	4.485	23.711
..	Rockenhausen	991	16.307	16.307	16.307	5	7.325	29.228	7.724	37.395	37.395	374	24.391	15.560	37.166	2.534	19.526
..	Speyer L	992	16.252	16.252	16.252	5	8.431	2.118	21.395	23.761	23.761	49	14.792	10.873	24.725	2.314	11.245
..	Speyer S	993	16.322	16.322	16.322	4	8.651	11.046	13.255	25.609	25.609	335	17.410	15.121	27.718	3.413	12.504
..	Zweibrücken L	994	16.257	16.257	16.257	5	15.585	23.715	11.893	35.741	31.924	22	20.179	12.963	33.810	2.650	17.749
..	Zweibrücken S	996	16.324	16.324	16.324	4	4.293	10.326	5.067	15.783	19.600	184	13.155	10.111	20.759	2.263	8.821
Dresden-Bautzen	Dippoldiswalde	997	15.041	15.041	15.041	5	20.053	57.340	980	59.970	60.230	12	41.687	34.489	60.232	5.708	31.001
..	Dresden L	998	15.023	15.023	15.023	5	72.152	143.581	5.289	161.536	161.276	124	115.503	102.996	172.901	19.014	86.320
..	Dresden S	999	15.009	15.009	15.009	4	195.302	541.993	34.482	619.157	619.157	5.120	488.956	406.572	642.143	87.982	328.983
..	Freiberg L	1.002	15.027	15.027	15.027	5	30.964	78.110	1.090	80.588	80.588	1	53.064	44.023	81.593	8.488	39.769
..	Freiberg S	1.004	15.054	15.054	15.054	4	11.548	32.588	1.036	34.742	34.742	66	24.651	21.202	36.448	4.538	16.516
..	Freital S	1.005	15.060	15.060	15.060	4	21.568	29.067	1.343	36.558	36.558	17	26.141	23.393	36.829	5.318	18.014
..	Grossenhain	1.006	15.036	15.036	15.036	5	24.725	70.032	1.137	72.960	72.960	6	47.843	41.641	74.571	5.896	38.535
..	Meissen L	1.007	15.022	15.022	15.022	5	33.211	88.892	2.724	94.609	90.640	7	61.627	53.998	93.866	7.734	48.006
..	Meissen S	1.008	15.052	15.052	15.052	4	19.922	35.943	1.720	41.516	45.485	60	32.961	30.128	46.992	6.611	22.612
..	Pirna L	1.010	15.026	15.026	15.026	5	59.009	123.544	5.013	136.712	136.712	42	95.958	78.552	139.266	18.317	70.968
..	Pirna S	1.011	15.059	15.059	15.059	4	13.664	27.030	1.473	30.460	30.460	22	22.286	18.674	33.656	4.797	15.535
..	Riesa S	1.012	15.058	15.058	15.058	4	9.833	21.619	1.176	24.218	24.928	14	17.786	16.170	26.248	2.914	12.083
..	Bautzen L	1.016	15.024	15.024	15.024	5	44.050	96.004	9.615	106.601	106.601	21	71.437	57.662	110.902	12.173	58.300
..	Bautzen S	1.017	15.053	15.053	15.053	4	13.953	35.274	4.194	40.335	40.335	100	26.862	22.971	41.951	5.672	20.147
..	Kamenz	1.018	15.037	15.037	15.037	5	29.836	67.788	8.273	77.506	77.506	6	52.428	43.791	79.825	5.881	43.301
..	Löbau	1.019	15.033	15.033	15.033	5	44.125	102.507	4.181	109.778	109.778	55	75.883	63.801	111.212	12.677	60.252
..	Zittau L	1.020	15.025	15.025	15.025	5	43.002	72.130	12.124	88.582	88.582	10	59.744	50.372	88.278	11.826	48.119
..	Zittau S	1.021	15.055	15.055	15.025	4	12.437	31.831	4.696	38.353	38.353	124	27.201	21.863	39.719	5.029	20.170
..	Borna	1.024	15.038	15.038	15.038	5	37.667	84.002	2.664	90.208	90.208	66	59.620	52.557	94.173	7.737	44.812
..	Döbeln L	1.025	15.021	15.021	15.021	5	38.716	94.430	1.921	100.392	100.392	53	66.630	58.880	100.873	10.289	50.514
..	Döbeln S	1.027	15.068	15.068	15.068	4	9.172	20.950	393	22.508	22.508	31	15.368	14.188	24.714	2.812	12.419
..	Crimma	1.028	15.019	15.019	15.019	5	36.494	91.161	2.131	96.339	96.339	69	65.816	57.000	101.428	7.339	50.543
..	Leipzig L	1.029	15.018	15.018	15.018	5	52.128	98.810	2.868	114.459	114.459	111	79.040	72.616	122.655	16.001	60.014
..	Leipzig S	1.030	15.002	15.002	15.002	4	224.212	575.193	18.351	679.159	679.159	12.594	514.528	458.715	713.470	107.291	362.449
..	Mittweida S	1.031	15.061	15.061	15.061	4	8.532	16.431	1.414	19.278	19.278	68	13.009	11.655	19.128	2.681	9.676
..	Oschatz	1.032	15.034	15.034	15.034	5	18.986	57.578	1.433	60.028	60.028	23	38.599	33.768	62.214	4.971	29.581
..	Rochlitz	1.034	15.020	15.020	15.020	5	45.001	100.235	1.695	106.655	106.655	17	73.862	63.			

Wahlkreisname	Kreisname	kmr	ID25	ID30	ID33	agglvl	c25iarb	c25prot	c25kath	c25wohn	n285pop	c25juden	n309wb	n309as	c33pop1	c33erlos	c33erwp
..	Glauchau S	1.045	15.063	15.063	15.063	4	12.652	25.386	661	27.318	27.318	20	21.981	18.206	31.199	3.395	16.520
..	Marlenberg	1.046	15.042	15.042	15.042	5	29.023	64.184	936	65.792	65.792	15	45.368	37.535	69.483	6.724	33.749
..	Meerane S	1.047	15.062	15.062	15.062	4	12.107	22.680	260	24.094	24.094	17	17.911	15.922	24.855	3.682	13.428
..	Stollberg	1.048	15.051	15.051	15.051	5	42.947	73.859	2.224	80.106	80.501	24	54.946	49.330	86.759	6.923	41.261
..	Aue S	1.049	15.067	15.067	15.067	4	10.518	20.170	501	21.296	21.296	29	17.362	14.700	25.836	3.389	12.853
..	Auerbach	1.050	15.045	15.045	15.045	5	54.046	120.320	2.947	127.110	127.110	133	88.540	71.399	128.792	15.786	69.722
..	Crimmitschau S	1.051	15.064	15.064	15.064	4	13.780	25.004	457	27.119	27.119	8	20.218	18.124	27.938	3.352	15.339
..	Ölsnitz	1.052	15.046	15.046	15.046	5	27.274	69.134	2.083	73.673	73.673	45	52.283	42.146	72.966	8.087	39.631
..	Plauen L	1.053	15.032	15.032	15.032	5	28.740	62.514	857	65.252	65.252	5	46.088	39.397	66.648	7.446	37.554
..	Plauen S	1.054	15.050	15.050	15.050	4	42.890	99.774	4.813	111.436	111.436	623	78.170	66.386	113.855	20.487	63.239
..	Reichenbach S	1.055	15.066	15.066	15.066	4	13.571	28.317	488	30.862	30.862	30	22.617	21.133	32.276	3.052	16.805
..	Schwarzenberg	1.056	15.044	15.044	15.044	5	70.460	125.000	2.398	130.506	130.506	47	87.427	75.065	132.545	17.601	62.921
..	Werdau L (-28.2.33)	1.057	15.056	15.056	15.056	5	24.236	44.250	1.329	48.706	48.706	2	32.206	28.349	—	—	—
..	Werdau S	1.058	15.065	15.065	15.065	4	10.580	19.371	763	21.047	21.047	6	14.893	13.438	21.587	2.523	11.453
..	Zwickau L	1.059	15.031	15.031	15.031	5	63.694	107.655	827	117.383	116.988	12	81.642	71.727	166.615	15.661	80.383
..	Zwickau S	1.060	15.049	15.049	15.049	4	29.849	73.882	3.025	80.358	80.358	362	58.789	49.956	84.701	8.694	38.912
..	Aalen	1.061	18.010	18.010	18.010	5	11.656	13.006	23.155	36.416	36.416	7	22.718	18.848	37.545	2.118	17.848
..	Backnang	1.062	18.023	18.023	18.023	5	7.451	28.353	916	30.043	30.043	9	20.077	13.229	31.944	653	17.621
..	Balingen	1.063	18.045	18.045	18.045	5	21.110	40.623	8.221	49.685	49.685	7	36.153	26.283	56.161	1.922	34.123
..	Besigheim	1.064	18.019	18.019	18.019	5	5.985	30.200	852	31.839	31.839	61	21.795	16.145	33.829	1.272	19.361
..	Biberach	1.065	18.057	18.057	18.057	5	5.516	5.120	34.293	39.460	39.460	9	24.522	20.904	39.580	1.264	22.439
..	Blaubeuren	1.066	18.053	18.053	18.053	5	5.315	13.880	8.598	22.842	22.842	13	14.348	11.928	23.487	925	12.871
..	Böblingen	1.067	18.031	18.031	18.031	5	9.804	29.999	1.436	31.764	31.764	12	22.202	16.752	35.170	1.471	20.135
..	Brackenheim	1.068	18.018	18.018	18.018	5	4.409	21.927	1.905	24.151	24.151	39	15.521	11.082	23.917	677	14.918
..	Calw	1.069	18.033	18.033	18.033	5	5.703	27.285	1.162	29.141	29.141	12	19.249	14.710	28.748	1.335	16.596
..	Crailsheim	1.071	18.006	18.006	18.006	5	2.514	22.612	4.217	27.273	27.273	196	16.467	11.356	27.011	604	14.909
..	Ehingen	1.072	18.055	18.055	18.055	5	4.439	3.804	24.733	28.563	28.563	0	17.104	14.709	28.318	686	15.823
..	Ellwangen	1.073	18.008	18.008	18.008	5	2.780	3.629	28.158	31.854	31.854	29	18.153	15.317	31.738	699	17.383
..	Esslingen	1.074	18.028	18.028	18.028	5	29.825	55.144	10.541	67.610	67.610	144	47.987	40.127	71.853	4.352	37.022
..	Freudenstadt	1.075	18.042	18.042	18.042	5	7.544	33.034	1.304	37.309	37.309	13	25.869	17.957	38.569	1.857	20.940
..	Gaildorf	1.076	18.007	18.007	18.007	6	1.878	20.124	1.463	21.633	21.633	1	13.155	8.315	21.212	341	12.199
..	Geislingen	1.077	18.051	18.051	18.051	5	15.638	23.469	17.678	41.555	41.555	15	27.938	22.708	42.902	1.625	24.128
..	Gerabronn	1.078	18.003	18.003	18.003	6	2.069	25.561	845	26.716	26.716	182	17.094	11.914	25.797	329	15.839
..	Gmünd	1.079	18.011	18.011	18.011	5	14.745	11.403	32.959	44.640	44.640	77	28.014	22.040	44.982	3.618	24.385
..	Göppingen	1.080	18.049	18.049	18.049	5	28.288	51.561	12.143	65.458	65.458	360	44.640	36.927	68.698	5.388	37.996
..	Hall	1.081	18.005	18.005	18.005	5	4.674	25.684	2.122	28.400	29.890	132	18.990	14.343	30.560	634	16.931
..	Heidenheim	1.082	18.014	18.014	18.014	5	18.483	42.973	4.963	48.582	48.582	31	32.956	25.179	51.853	1.772	27.861
..	Heilbronn	1.083	18.016	18.016	18.016	5	28.838	64.616	12.487	81.773	97.467	1.093	66.689	56.558	102.495	7.053	52.291
..	Herrenberg	1.084	18.035	18.035	18.035	5	3.552	22.707	1.803	25.082	25.082	0	16.145	11.486	25.729	946	16.137
..	Horb	1.085	18.041	18.041	18.041	5	2.118	2.554	16.791	19.965	19.965	600	12.507	10.396	19.572	663	11.945
..	Kirchheim	1.086	18.050	18.050	18.050	5	10.009	31.534	936	32.889	32.889	28	21.885	15.885	33.626	1.591	19.724
..	Künzelsau	1.087	18.002	18.002	18.002	5	1.915	14.478	10.711	25.548	25.548	284	15.557	12.860	24.922	381	14.906
..	Laupheim	1.088	18.056	18.056	18.056	5	5.966	3.439	25.482	29.425	28.019	255	16.684	14.136	27.973	1.122	15.596
..	Leonberg	1.089	18.026	18.026	18.026	5	10.991	34.707	1.984	38.113	38.113	4	23.406	17.633	37.476	1.748	20.513
..	Leutkirch	1.090	18.061	18.061	18.061	5	3.154	1.617	26.975	28.616	28.616	9	17.383	14.830	28.424	586	16.223
..	Ludwigsburg	1.091	18.025	18.025	18.025	5	28.224	68.433	8.165	79.228	79.228	227	55.419	44.185	72.138	3.914	38.748
..	Marbach	1.092	18.022	18.022	18.022	5	5.150	25.707	318	26.501	26.501	3	17.502	12.928	27.245	749	16.710
..	Maulbronn	1.093	18.020	18.020	18.020	5	8.166	26.409	684	27.467	27.467	18	17.996	12.871	28.148	1.954	15.688
..	Mergentheim	1.094	18.001	18.001	18.001	5	2.350	16.202	10.882	27.667	27.667	493	18.854	15.825	28.214	446	17.415
..	Münsingen	1.095	18.054	18.054	18.054	5	2.230	15.084	9.177	24.520	24.520	138	14.859	11.046	24.442	518	14.409
..	Nagold	1.096	18.034	18.034	18.034	5	4.531	23.657	1.802	25.939	25.939	5	16.561	12.292	26.629	997	15.414
..	Neckarsulm	1.097	18.015	18.015	18.015	5	8.973	16.587	17.284	34.227	34.227	89	21.998	17.988	34.386	1.916	18.676
..	Neresheim	1.098	18.009	18.009	18.009	6	2.802	4.250	16.512	20.960	20.960	146	12.208	10.192	20.931	491	11.624
..	Neinburg	1.099	18.032	18.032	18.032	5	12.895	34.154	1.507	36.378	36.378	29	25.539	17.646	36.101	3.118	19.714
..	Nürtingen	1.100	18.037	18.037	18.037	5	12.053	31.693	1.223	33.370	33.370	21	22.342	15.140	35.216	1.646	20.752
..	Oberndorf	1.101	18.044	18.044	18.044	5	15.189	12.672	26.679	39.709	39.709	15	25.405	19.575	39.018	2.086	21.579
..	öhringen	1.102	18.004	18.004	18.004	5	3.260	25.624	945	27.173	33.664	161	21.056	14.727	33.098	843	19.187
..	Ravensburg	1.103	18.063	18.063	18.063	5	12.071	8.149	41.995	50.417	50.417	35	32.528	27.317	53.925	2.529	28.344
..	Reutlingen	1.104	18.039	18.039	18.039	5	23.735	52.489	5.103	59.839	59.839	91	42.667	34.530	64.408	2.927	35.470
..	Riedlingen	1.105	18.058	18.058	18.058	5	2.438	1.062	25.422	26.716	26.716	224	15.836	13.892	25.749	464	15.139
..	Rottenburg	1.106	18.040	18.040	18.040	5	6.223	11.795	17.211	29.233	29.233	9	18.405	14.701	29.706	1.431	17.530
..	Rottweil	1.107	18.046	18.046	18.046	5	18.619	16.606	32.990	50.850	50.850	103	33.989	27.628	53.694	3.546	30.512
..	Saulgau	1.108	18.059	18.059	18.059	5	4.613	1.343	29.099	30.487	30.487	16	19.044	16.095	30.454	871	17.131
..	Schorndorf	1.109	18.013	18.013	18.013	5	7.529	27.600	729	28.937	28.985	6	19.016	13.683	30.154	1.185	17.222
..	Spaichingen	1.110	18.047	18.047	18.047	5	4.411	1.950	16.530	18.498	18.498	0	12.083	9.556	19.095	950	12.083
..	Stuttgart L	1.111	18.029	18.029	18.029	5	28.478	57.949	4.884	65.325	65.325	14	49.562	41.003	47.279	2.226	25.519
..	Stuttgart S	1.112	18.030	18.030	18.030	4	9										

Wahlkreisname	Kreisname	kmr	ID25	ID30	ID33	agglvl	c25iarb	c25prot	c25kath	c25wohn	n285pop	c25juden	n309wb	n309as	c33pop1	c33erlos	c33erwp
..	Urach	1.118	18.038	18.038	18.038	5	11.434	33.814	892	35.255	35.255	0	23.662	18.033	36.375	1.442	21.811
..	Vaihingen (1928- Vaihingen-Enz)	1.119	18.021	18.021	18.021	5	4.741	20.859	391	21.944	21.944	1	14.127	9.853	21.904	875	13.287
..	Waiblingen	1.120	18.024	18.024	18.024	5	13.215	42.778	2.634	46.940	46.940	31	33.350	24.818	53.486	2.277	29.454
..	Waldsee	1.121	18.060	18.060	18.060	5	4.002	1.243	29.443	30.728	30.728	12	18.926	16.090	30.747	913	17.382
..	Wangen	1.122	18.062	18.062	18.062	5	5.015	1.777	26.232	28.061	28.061	7	17.979	15.890	28.748	742	17.253
..	Weinsberg	1.123	18.017	18.017	18.017	5	3.608	22.064	832	23.675	–	85	–	–	–	–	–
..	Welzheim	1.124	18.012	18.012	18.012	5	5.436	19.664	2.742	22.666	22.666	0	14.289	9.588	22.185	1.077	12.703
..	Hechingen	1.125	701	701	701	5	6.306	1.958	34.370	23.038	–	326	24.368	17.866	37.670	1.255	23.561
..	Sigmaringen	1.126	699	699	699	5	2.912	1.634	33.383	23.979	35.115	9	22.591	18.648	35.321	817	20.637
..	Gammertingen	1.127	–	–	–	6	1.442	–	–	12.956	–	–	–	–	–	–	–
..	Haigerloch	1.128	–	–	–	6	1.775	–	–	11.867	–	–	–	–	–	–	–
Baden	Donauschingen	1.129	19.085	19.085	19.085	5	8.413	3.952	34.553	39.705	39.705	22	24.779	18.439	39.014	1.901	21.793
..	Engen	1.130	19.070	19.070	19.070	5	3.442	1.224	21.231	22.778	22.778	3	14.620	10.351	23.217	543	13.490
..	Konstanz	1.131	19.076	19.076	19.076	5	20.925	12.068	61.726	76.711	76.711	1.052	56.404	43.961	85.031	5.687	43.952
..	Messkirch	1.132	19.066	19.066	19.066	5	1.306	802	13.810	14.888	14.888	3	9.025	6.800	14.517	304	8.527
..	Pfullendorf	1.133	19.072	19.072	19.072	5	654	466	10.063	10.568	10.568	0	6.554	5.060	10.552	164	6.043
..	Säckingen	1.134	19.062	19.062	19.062	5	9.814	3.550	21.377	25.235	25.235	5	17.589	12.955	27.544	1.618	14.712
..	Stockach	1.135	19.071	19.071	19.071	5	3.395	928	18.504	19.526	19.526	8	12.455	9.215	19.664	496	11.396
..	Überlingen	1.136	19.075	19.075	19.075	5	3.592	2.316	27.044	29.575	29.575	16	19.789	14.804	30.945	710	17.395
..	Villingen	1.137	19.065	19.065	19.065	5	16.091	15.021	32.633	48.477	48.477	85	32.569	25.574	48.938	3.240	25.996
..	Waldshut	1.138	19.063	19.063	19.063	5	9.600	3.416	45.544	50.045	50.045	87	33.624	23.875	53.700	2.260	31.090
..	Emmendingen	1.139	19.050	19.050	19.050	5	12.680	31.517	27.514	59.785	59.785	523	37.879	27.319	62.678	2.539	36.247
..	Freiburg	1.140	19.054	19.054	19.054	5	23.360	36.680	93.782	134.494	134.494	1.791	94.205	72.588	145.174	9.474	72.047
..	Kehl	1.141	19.039	19.039	19.039	5	5.825	27.259	3.687	31.555	31.555	387	22.298	14.917	33.366	1.672	18.928
..	Lahr	1.142	19.044	19.044	19.044	5	18.349	23.827	38.111	62.934	62.934	692	41.160	30.018	64.035	4.260	37.613
..	Lörrach	1.143	19.061	19.061	19.061	5	19.874	35.061	18.245	54.466	54.466	250	42.416	28.958	62.582	4.521	33.054
..	Müllheim	1.144	19.057	19.057	19.057	5	2.439	13.904	7.429	21.620	21.620	129	15.194	9.823	22.337	527	13.108
..	Neustadt	1.145	19.067	19.067	19.067	5	6.371	1.896	25.213	27.241	27.241	13	21.615	14.941	27.862	1.266	15.026
..	Oberkirch	1.146	19.041	19.041	19.041	5	3.343	885	19.563	20.485	20.485	0	12.855	8.695	20.534	670	11.224
..	Offenburg	1.147	19.040	19.040	19.040	5	12.153	7.563	59.245	67.596	67.596	389	45.998	33.842	69.894	4.018	39.066
..	Schopfheim	1.148	19.060	19.060	19.060	5	14.392	17.599	24.829	42.824	42.824	26	28.021	20.283	42.742	2.412	24.349
..	Staufen	1.149	19.056	19.056	19.056	5	2.570	1.742	18.911	20.829	20.829	126	13.629	10.298	21.705	618	12.121
..	Waldkirch	1.150	19.051	19.051	19.051	5	7.013	1.805	22.838	24.721	24.721	1	16.148	11.334	26.209	1.079	14.144
..	Wolfach	1.151	19.042	19.042	19.042	5	7.813	9.403	21.870	31.448	31.448	14	19.870	15.302	31.990	1.563	16.658
..	Bretten	1.152	19.027	19.027	19.027	5	5.352	21.005	5.233	26.849	26.849	312	16.694	12.294	26.452	1.251	14.518
..	Bruchsal	1.153	19.024	19.024	19.024	5	26.023	13.839	67.815	82.749	82.749	826	51.695	35.920	86.568	9.021	47.055
..	Bühl	1.154	19.036	19.036	19.036	5	10.961	3.364	65.085	68.777	68.777	149	43.685	30.577	69.768	3.362	38.572
..	Ettlingen	1.155	19.032	19.032	19.032	5	13.049	6.666	26.911	33.913	33.913	163	21.550	15.917	35.492	3.595	17.568
..	Karlsruhe	1.156	19.025	19.025	19.025	5	59.433	128.061	84.053	222.049	222.049	3.591	161.833	127.613	233.023	23.501	111.530
..	Pforzheim	1.157	19.031	19.031	19.031	5	50.449	93.334	22.212	121.202	121.202	1.048	81.029	63.731	122.240	15.250	66.269
..	Rastatt	1.158	19.033	19.033	19.033	5	38.087	17.696	92.526	112.114	112.114	815	75.580	56.849	114.323	10.266	56.698
..	Adelsheim	1.159	19.016	19.016	19.016	6	979	8.742	10.443	19.651	19.651	328	12.323	9.272	18.996	363	11.759
..	Buchen	1.160	19.014	19.014	19.014	5	3.254	1.468	26.273	27.978	27.978	215	16.671	13.231	28.022	955	14.841
..	Heidelberg	1.161	19.010	19.010	19.010	5	41.410	85.941	42.984	132.795	132.795	1.575	93.094	77.901	143.544	14.957	67.628
..	Mannheim	1.162	19.086	19.086	19.086	5	117.729	162.129	136.390	319.710	319.710	7.299	227.564	177.505	339.092	45.039	159.370
..	Mosbach	1.163	19.084	19.084	19.084	5	6.460	21.112	18.945	40.566	40.566	342	24.867	19.625	40.746	1.625	21.805
..	Sinsheim	1.164	19.020	19.020	19.020	5	8.665	32.764	10.942	45.411	45.411	732	29.171	21.574	45.628	2.578	25.927
..	Tauberbischofsheim	1.165	19.003	19.003	19.003	5	2.698	6.871	32.259	39.430	39.430	271	23.872	19.527	38.514	921	22.170
..	Weinheim	1.166	19.006	19.006	19.006	5	13.537	21.532	10.404	32.686	32.686	328	21.776	17.284	35.231	2.822	15.601
..	Wertheim	1.167	19.083	19.083	19.083	5	2.264	9.082	9.524	18.829	18.829	195	12.051	9.387	19.044	656	10.670
..	Wiesloch	1.168	19.021	19.021	19.021	5	12.627	9.119	20.758	30.247	30.247	253	17.688	14.593	32.038	3.432	17.370
Hessen-Darmstadt	Bensheim	1.169	13.519	13.519	13.519	5	27.989	39.909	31.763	72.863	72.863	655	49.628	38.329	78.919	7.386	36.239
..	Darmstadt	1.170	13.517	13.517	13.517	5	39.285	122.177	17.906	145.015	145.015	2.121	105.520	90.092	154.537	14.790	68.058
..	Dieburg	1.171	13.518	13.518	13.518	5	21.704	40.516	23.926	65.405	65.405	857	43.964	34.889	68.102	5.763	33.646
..	Erbach	1.172	13.522	13.522	13.522	5	12.931	44.077	3.535	48.660	48.660	605	32.534	23.711	49.968	2.948	25.621
..	Gross Gerau	1.173	13.516	13.516	13.516	5	26.355	57.569	12.127	72.111	72.111	726	44.244	35.355	69.948	4.854	33.907
..	Heppenheim	1.174	13.521	13.521	13.521	5	21.279	20.904	33.479	55.087	55.087	439	35.899	26.470	59.000	5.453	26.892
..	Offenbach	1.175	13.515	13.515	13.515	5	86.856	88.343	76.017	175.480	175.480	2.591	126.063	109.099	185.038	29.868	88.350
..	Alsfeld	1.176	13.508	13.508	13.508	5	6.548	35.036	1.924	37.746	37.746	668	25.392	18.073	39.157	1.548	21.788
..	Büdingen	1.177	13.514	13.514	13.514	5	8.702	40.974	1.254	43.196	43.196	891	29.464	19.943	44.648	2.276	23.214
..	Friedberg	1.178	13.513	13.513	13.513	5	21.941	66.850	20.820	90.099	90.099	1.647	64.062	52.956	93.481	6.648	46.298
..	Giessen	1.179	13.506	13.506	13.506	5	22.606	92.208	4.106	99.408	99.408	1.834	69.307	53.935	105.621	6.273	52.562
..	Lauterbach	1.180	13.510	13.510	13.510	5	5.178	27.780	1.862	29.929	29.929	243	20.388	14.397	30.945	1.023	17.363
..	Schotten	1.181	13.529	13.529	13.529	5	4.707	27.321	203	28.112	28.112	449	18.785	12.453	28.768	1.134	16.538
..	Alzey	1.182	13.527	13.527	13.527	5	6.217	30.580	10.719	42.262	42.262	625	28.454	20.798	43.951	1.830	23.877
..	Bingen	1.183	13.526	13.526	13.526	5	7.024	16.294	27.415	44.966	44.966	820	32.049	22.936	47.821	2.067	25.760
..	Mainz	1.184	13.525	13.525	13.525	5	46.190	45.332	99.363	151.359	151.359	3.035	121.453	100.585	175.632	20.122	81.754
..	Oppenheim																

Wahlkreisname	Kreisname	kmr	ID25	ID30	ID33	agglvl	c25iarb	c25prot	c25kath	c25wohn	n285pop	c25juden	n309wb	n309as	c33pop1	c33erlos	c33erwp
..	Geesthacht S	1.191	–	–	–	4	–	4.212	116	–	4.943	1	4.050	3.678	–	–	–
..	Geestlande (-30.4.28)	1.192	–	–	–	5	1.037	6.246	288	6.964	6.964	25	7.071	6.231	–	–	–
..	Marschlande (-30.4.28)	1.193	–	–	–	5	2.350	9.525	177	9.971	9.971	11	8.098	6.731	–	–	–
..	Ritzbüttel (-30.4.28)	1.194	–	–	–	5	3.581	20.746	874	22.134	22.134	49	18.185	14.074	–	–	–
..	Vierlande	1.196	–	–	–	5	–	10.855	101	–	11.065	0	7.934	6.354	–	–	–
..	Grevesmühlen (-14.1.34)	1.207	2.504	2.107	2.107	5	2.581	25.394	1.572	27.000	27.000	4	16.763	13.852	–	–	–
..	Güstrow L	1.209	2.505	2.111	2.111	5	5.387	52.375	4.406	56.965	56.015	28	33.763	27.280	55.426	1.790	27.492
..	Güstrow S	1.210	–	2.035	2.035	4	4.659	18.260	539	19.084	19.084	154	13.842	11.510	22.464	1.918	9.545
..	Hagenow	1.211	2.508	2.119	2.119	5	6.867	47.271	2.120	49.703	49.109	27	31.764	24.267	49.561	1.453	26.456
..	Ludwigslust	1.212	2.509	2.123	2.123	5	8.749	47.954	931	49.262	49.302	65	32.213	25.432	49.953	1.506	27.794
..	Malchin	1.213	2.506	2.121	2.121	5	7.045	52.889	4.581	57.650	57.246	126	34.284	29.247	58.024	2.454	27.219
..	Parchim	1.214	2.510	2.122	2.122	5	6.678	52.374	2.795	55.381	53.366	105	34.381	26.718	54.306	1.737	27.981
..	Rostock L	1.217	2.501	2.104	2.104	5	7.719	66.219	4.002	70.362	72.220	50	47.599	36.853	72.613	2.401	36.874
..	Rostock S	1.218	–	2.005	2.005	4	16.779	73.965	2.013	77.669	77.669	279	61.482	52.189	90.150	6.905	40.234
..	Schwerin L	1.220	2.507	2.108	2.108	5	2.527	34.177	2.233	36.511	39.310	24	23.742	18.278	39.174	1.013	21.406
..	Schwerin S	1.221	–	–	–	4	8.423	45.769	1.447	48.157	49.036	175	34.132	31.360	53.621	3.525	23.359
..	Waren	1.222	2.511	2.114	2.114	5	5.762	47.930	4.555	52.701	52.701	86	32.258	25.922	52.526	1.951	25.143
..	Wismar L	1.225	2.503	2.503	2.106	5	4.615	43.025	4.463	47.584	45.971	54	26.598	22.023	43.556	1.454	21.777
..	Wismar S	1.226	–	–	–	4	8.624	24.554	693	26.016	26.016	48	19.525	16.221	27.493	3.538	11.144
..	Feldberg S (-14.1.34)	1.230	–	–	–	4	459	1.526	35	1.577	1.577	1	1.079	938	–	–	–
..	Friedland S (-14.1.34)	1.231	–	–	–	4	2.425	7.256	198	7.534	7.534	15	5.677	4.527	–	–	–
..	Fürstenberg S (-14.1.3)	1.232	–	–	–	4	1.034	3.626	104	3.774	3.774	17	3.159	2.575	–	–	–
..	Mirow S (-14.1.34)	1.233	–	–	–	4	233	1.632	5	1.645	1.645	6	1.156	926	–	–	–
..	Neubrandenburg S	1.234	3.501	3.006	3.006	4	3.175	13.282	345	13.748	13.748	57	10.223	8.717	15.181	1.099	6.252
Freistaat Mecklenburg-Strelitz	Neustrelitz S	1.235	3.502	3.502	3.502	4	2.018	11.772	390	12.260	12.260	40	9.073	7.529	19.226	1.400	7.675
..	Schönberg L	1.236	3.500	3.018	3.018	6	1.971	11.706	377	12.099	12.099	0	7.460	6.103	–	–	–
..	Schönberg S (-14.1.34)	1.237	3.001	3.001	3.001	4	605	2.584	22	2.612	2.612	0	1.806	1.533	–	–	–
..	Stargard L	1.238	3.019	3.019	3.019	6	477	18.685	2.823	21.607	21.607	0	10.613	8.590	–	–	–
..	Stargard S (-14.1.34)	1.239	3.005	3.005	3.005	4	737	2.696	45	2.745	2.745	0	1.985	1.577	–	–	–
..	Strelitz L (-14.1.34)	1.241	–	3.020	3.020	6	1.977	19.690	1.031	20.840	20.840	3	11.882	8.917	–	–	–
..	Strelitz S (-30.9.31)	1.242	–	–	–	4	958	4.417	159	4.687	4.687	42	3.427	2.637	–	–	–
..	Wesenberg S (-14.1.34)	1.243	–	–	–	4	553	1.845	16	1.865	1.865	1	1.271	1.016	–	–	–
..	Woldegk S (-14.1.34)	1.244	–	–	–	4	645	3.208	60	3.276	3.276	0	2.206	1.828	–	–	–
..	Lübeck L	1.245	–	–	–	6	1.341	6.968	196	7.183	7.146	0	4.538	3.865	6.986	448	3.504
..	Lübeck S	1.246	5.101	5.101	5.101	4	36.157	114.488	3.779	120.788	120.825	629	91.702	80.902	129.427	17.591	59.093

bnameTab	Namepunkt	Schlüssel	Wert_bevdichte1	Wert_geb2	Wert_soc3	Wert_wbt4	Wert_kv5	Wert_indust6	Wert_alos7	katholisch	evangelisch	
Schleswig-Holstein	Flensburg, Stadt	1.001	1.450	100	16	71	241	13	9	6	50	
	..	Kiel, Landeshauptstadt	1.002	1.987	102	17	74	248	12	9	7	41
	..	Lübeck, Hansestadt	1.003	982	88	16	71	315	18	9	8	48
	..	Neumünster, Stadt	1.004	1.078	80	17	67	318	19	9	6	50
	..	Dithmarschen	1.051	94	72	12	73	81	22	7	4	65
	..	Herzogtum Lauenburg	1.053	148	83	9	77	112	22	6	6	49
	..	Nordfriesland	1.054	79	77	8	75	127	18	6	5	66
	..	Ostholstein	1.055	142	66	9	76	145	16	6	6	58
	..	Pinneberg	1.056	446	88	9	79	134	26	5	6	41
	..	Plön	1.057	118	73	8	80	84	18	5	5	56
	..	Rendsburg-Eckernförde	1.058	123	78	8	79	98	19	5	5	58
	..	Schleswig-Flensburg	1.059	95	79	9	77	82	18	6	4	64
	..	Segeberg	1.060	194	83	8	77	103	24	5	6	45
	..	Steinburg	1.061	124	76	10	75	109	24	6	4	59
	..	Stormarn	1.062	301	87	6	81	91	25	3	7	42
	Freie und Hansestadt Hamburg	Hamburg, Freie und Hansestadt	2.000	2.260	111	14	76	331	13	7	10	30
	Niedersachsen	Braunschweig, Stadt	3.101	1.262	96	10	77	269	18	6	14	40
..		Salzgitter, Stadt	3.102	442	86	15	72	179	49	10	18	40
..		Wolfsburg, Stadt	3.103	588	102	8	74	152	53	5	17	40
..		Gifhorn	3.151	110	90	7	77	97	21	5	9	54
..		Göttingen	3.152	222	84	—	—	177	0	—	22	45
..		Goslar	3.153	145	68	12	74	156	23	7	11	54
..		Helmstedt	3.154	136	79	10	74	138	22	7	11	53
..		Northeim	3.155	108	73	9	75	119	27	6	11	63
..		Osterode am Harz	3.156	121	68	—	—	104	0	—	10	60
..		Peine	3.157	244	79	9	78	103	25	5	11	53
..		Wolfenbüttel	3.158	167	71	9	80	89	20	6	11	53
..		Göttingen, Landkreis	3.159	—	—	9	77	—	—	6	—	—
..		Region Hannover	3.241	481	93	13	77	226	17	7	13	41
..		Diepholz	3.251	106	77	8	77	102	25	4	10	57
..		HamelN-Pyrmont	3.252	189	75	12	75	160	24	7	11	56
..		Hildesheim	3.254	230	79	10	78	129	25	6	24	48
..		Holzminen	3.255	106	69	10	75	146	37	7	12	61
..		Nienburg (Weser)	3.256	87	81	10	73	128	26	5	7	65
..		Schaumburg	3.257	233	73	10	77	99	24	6	10	58
..		Celle	3.351	114	85	11	75	203	24	7	8	56
..		Cuxhaven	3.352	97	74	9	76	135	19	6	7	61
..		Harburg	3.353	192	88	7	81	106	17	4	6	45
..		Lüchow-Dannenberg	3.354	40	66	10	74	154	24	8	5	61
..		Lüneburg	3.355	132	86	10	79	142	18	6	7	50
..		Osterholz	3.356	170	77	6	78	142	20	4	6	56
..		Rotenburg (Wümme)	3.357	79	81	7	77	164	21	4	5	65
..		Soltau-Fallingbostal	3.358	73	83	9	75	179	20	6	7	62
..	Stade	3.359	154	89	10	77	130	23	6	6	54	
..	Uelzen	3.360	64	69	8	76	103	18	6	7	64	
..	Verden	3.361	168	92	8	78	136	26	5	7	55	
..	Delmenhorst, Stadt	3.401	1.176	95	18	70	188	16	10	14	40	
..	Emden, Stadt	3.402	443	87	14	72	217	34	9	8	62	
..	Oldenburg (Oldenburg), Stadt	3.403	1.527	93	13	78	186	10	7	14	46	
..	Osnabrück, Stadt	3.404	1.283	94	14	76	317	16	8	35	33	
..	Wilhelmshaven, Stadt	3.405	724	78	18	70	395	15	11	12	45	
..	Ammerland	3.451	162	83	7	78	94	25	4	9	60	
..	Aurich	3.452	145	81	10	75	192	21	7	6	72	
..	Cloppenburg	3.453	112	107	8	73	107	33	5	60	20	

bnameTab	Namepunkt	Schlüssel	Wert_bevdichte1	Wert_geb2	Wert_soc3	Wert_wbt4	Wert_kv5	Wert_indust6	Wert_alos7	katholisch	evangelisch
..	Emsland	3.454	108	91	6	78	129	32	3	68	17
..	Friesland	3.455	162	79	8	76	149	20	5	8	58
..	Grafschaft Bentheim	3.456	136	90	7	77	136	28	4	25	49
..	Leer	3.457	151	84	8	74	136	19	6	11	67
..	Oldenburg	3.458	118	76	7	79	114	26	4	12	54
..	Osnabrück	3.459	165	88	6	77	93	32	3	42	37
..	Vechta	3.460	161	100	7	76	153	33	4	65	19
..	Wesermarsch	3.461	110	70	11	72	145	36	7	8	56
..	Wittmund	3.462	87	81	8	73	151	17	6	7	70
Freie Hansestadt Bremen	Bremen, Stadt	4.011	1.668	96	17	72	293	19	10	11	39
..	Bremerhaven, Stadt	4.012	1.153	104	22	64	253	19	13	11	46
Nordrhein-Westfalen	Düsseldorf, Stadt	5.111	2.699	107	14	76	250	11	7	33	20
..	Duisburg, Stadt	5.112	2.098	94	18	69	254	23	12	31	26
..	Essen, Stadt	5.113	2.692	97	19	74	198	14	11	38	27
..	Krefeld, Stadt	5.114	1.613	88	16	72	168	25	10	43	20
..	Mönchengladbach, Stadt	5.116	1.497	91	18	69	242	20	10	52	18
..	Mülheim an der Ruhr, Stadt	5.117	1.828	84	15	78	131	25	8	31	31
..	Oberhausen, Stadt	5.119	2.726	84	16	72	183	23	11	40	27
..	Remscheid, Stadt	5.120	1.484	84	14	72	163	35	8	23	36
..	Solingen, Stadt	5.122	1.735	93	12	73	153	32	8	26	32
..	Wuppertal, Stadt	5.124	2.035	95	17	73	221	24	9	22	33
..	Kleve	5.154	244	84	9	75	117	20	6	63	17
..	Mettmann	5.158	1.174	84	10	78	147	27	6	33	30
..	Rhein-Kreis Neuss	5.162	759	86	9	77	113	23	6	48	20
..	Viersen	5.166	526	78	9	76	117	25	6	56	19
..	Wesel	5.170	442	77	10	77	131	22	7	38	33
..	Bonn, Stadt	5.314	2.165	107	12	79	222	7	7	39	22
..	Köln, Stadt	5.315	2.482	110	15	76	329	13	8	38	17
..	Leverkusen, Stadt	5.316	2.016	97	13	75	216	26	8	39	23
..	Städteregion Aachen	5.334	763	88	12	77	232	21	8	56	14
..	Düren	5.358	275	84	11	76	155	25	7	61	13
..	Rhein-Erft-Kreis	5.362	641	89	10	77	142	22	7	51	17
..	Euskirchen	5.366	150	82	8	75	137	25	5	64	15
..	Heinsberg	5.370	395	83	9	75	144	24	6	62	17
..	Oberbergischer Kreis	5.374	297	88	8	75	122	35	5	31	38
..	Rheinisch-Bergischer Kreis	5.378	636	80	8	80	88	22	6	40	26
..	Rhein-Sieg-Kreis	5.382	501	89	8	79	104	22	5	46	23
Hessen	Bottrop, Stadt	5.512	1.166	80	12	75	152	24	8	50	22
..	Gelsenkirchen, Stadt	5.513	2.468	95	23	68	266	19	14	34	30
..	Münster, Stadt	5.515	956	102	10	82	178	10	5	51	22
..	Borken	5.554	256	95	7	78	110	34	4	70	13
..	Coesfeld	5.558	194	86	6	81	102	25	3	67	17
..	Recklinghausen	5.562	814	81	14	74	156	22	10	42	28
..	Steinfurt	5.566	242	89	8	78	104	28	4	58	24
..	Warendorf	5.570	208	88	8	78	82	33	6	59	19
..	Bielefeld, Stadt	5.711	1.267	98	14	76	154	18	8	16	41
..	Gütersloh	5.754	362	93	8	76	96	38	4	39	31
..	Herford	5.758	557	88	9	74	108	35	6	11	58
..	Höxter	5.762	121	77	7	77	100	28	5	63	20
..	Lippe	5.766	280	90	10	75	106	29	7	12	51
..	Minden-Lübbecke	5.770	271	86	10	74	105	29	5	8	60
..	Paderborn	5.774	236	103	9	75	136	27	6	59	18
..	Bochum, Stadt	5.911	2.491	83	15	75	250	16	10	33	33
..	Dortmund, Stadt	5.913	2.037	94	18	72	359	15	11	28	32

bnameTab	Namepunkt	Schlüssel	Wert_bevdichte1	Wert_geb2	Wert_soc3	Wert_wbt4	Wert_kv5	Wert_indust6	Wert_alos7	katholisch	evangelisch
..	Hagen, Stadt	5.914	1.172	94	17	71	154	24	10	29	34
..	Hamm, Stadt	5.915	778	91	14	72	178	20	9	37	32
..	Herne, Stadt	5.916	3.018	84	18	70	156	23	12	32	32
..	Ennepe-Ruhr-Kreis	5.954	798	79	11	76	102	32	6	24	42
..	Hochsauerlandkreis	5.958	136	78	8	76	90	34	4	68	15
..	Märkischer Kreis	5.962	400	86	11	72	144	44	6	31	36
..	Olpe	5.966	192	93	6	76	96	46	4	70	14
..	Siegen-Wittgenstein	5.970	245	89	8	76	157	34	5	21	53
..	Soest	5.974	224	87	8	75	117	31	6	55	25
..	Unna	5.978	730	81	12	75	142	24	8	33	38
..	Darmstadt, Wissenschaftsstadt	6.411	1.175	101	12	79	180	19	6	19	33
..	Frankfurt am Main, Stadt	6.412	2.690	118	13	75	312	10	6	23	21
..	Offenbach am Main, Stadt	6.413	2.527	120	18	68	250	18	10	25	18
..	Wiesbaden, Landeshauptstadt	6.414	1.320	114	15	74	287	14	7	23	28
..	Bergstraße	6.431	362	83	7	79	109	26	4	38	32
..	Darmstadt-Dieburg	6.432	429	88	8	80	83	26	5	24	40
..	Groß-Gerau	6.433	554	104	10	76	75	28	5	22	30
..	Hochtaunuskreis	6.434	469	88	6	82	101	17	4	26	32
..	Main-Kinzig-Kreis	6.435	287	88	8	77	84	29	5	28	36
..	Main-Taunus-Kreis	6.436	1.008	93	6	81	130	14	4	31	27
..	Odenwaldkreis	6.437	155	79	8	77	81	34	5	18	50
..	Offenbach	6.438	933	97	9	78	95	22	4	31	24
..	Rheingau-Taunus-Kreis	6.439	222	76	7	80	100	22	5	32	32
..	Wetteraukreis	6.440	266	84	7	70	102	24	4	20	46
Rheinland-Pfalz	Gießen	6.531	294	94	13	77	152	21	6	16	52
..	Lahn-Dill-Kreis	6.532	238	84	9	74	83	36	5	15	54
..	Limburg-Weilburg	6.533	231	84	9	76	113	25	4	44	32
..	Marburg-Biedenkopf	6.534	191	84	7	78	84	30	4	18	54
..	Vogelsbergkreis	6.535	74	73	7	76	70	31	4	15	68
..	Kassel, documenta-Stadt	6.611	1.786	98	16	73	275	18	8	15	42
..	Fulda	6.631	157	90	6	77	110	28	3	62	20
..	Hersfeld-Rotenburg	6.632	110	82	7	76	141	26	4	10	67
..	Kassel	6.633	182	76	7	79	71	36	4	13	60
..	Schwalm-Eder-Kreis	6.634	118	79	7	78	78	28	4	12	68
..	Waldeck-Frankenberg	6.635	86	80	7	75	106	33	4	15	64
..	Werra-Meißner-Kreis	6.636	100	68	9	76	122	26	6	12	67
..	Koblenz, Stadt	7.111	1.026	93	11	75	259	12	6	52	19
..	Ahrweiler	7.131	160	75	6	79	115	23	4	64	14
..	Altenkirchen (Westerwald)	7.132	203	84	7	75	154	37	5	42	34
..	Bad Kreuznach	7.133	180	78	9	77	183	24	6	32	44
..	Birkenfeld	7.134	107	73	8	74	156	30	6	22	56
..	Cochem-Zell	7.135	89	78	6	78	92	18	4	74	10
..	Mayen-Koblenz	7.137	257	89	7	77	113	27	4	64	15
..	Neuwied	7.138	288	83	8	76	123	31	5	44	26
..	Rhein-Hunsrück-Kreis	7.140	106	83	6	78	98	29	4	46	35
..	Rhein-Lahn-Kreis	7.141	158	81	6	78	89	27	4	30	47
..	Westerwaldkreis	7.143	202	85	6	78	88	34	3	49	28
..	Trier, Stadt	7.211	902	92	11	75	237	15	5	64	13
..	Bernkastel-Wittlich	7.231	95	85	6	78	134	35	4	69	15
..	Eifelkreis Bitburg-Prüm	7.232	59	95	4	77	67	33	3	81	7
..	Vulkaneifel	7.233	68	72	5	78	84	27	4	74	11
..	Trier-Saarburg	7.235	130	86	4	81	164	28	3	78	8
..	Frankenthal (Pfalz), Stadt	7.311	1.061	94	10	74	264	30	7	30	32
..	Kaiserslautern, Stadt	7.312	690	90	14	71	397	19	9	29	40

bname	Namepunkt	Schlüssel	Wert_bevdichte1	Wert_geb2	Wert_soc3	Wert_wbt4	Wert_kv5	Wert_indust6	Wert_alos7	katholisch	evangelisch
..	Landau in der Pfalz, Stadt	7.313	523	90	8	78	242	16	5	38	35
..	Ludwigshafen am Rhein, Stadt	7.314	2.032	107	15	70	346	42	8	28	26
..	Mainz, Stadt	7.315	2.050	102	10	81	254	10	6	37	24
..	Neustadt an der Weinstraße, Stadt ..	7.316	446	84	9	79	225	15	6	34	39
..	Pirmasens, Stadt	7.317	666	87	16	68	319	25	12	31	48
..	Speyer, Stadt	7.318	1.163	90	10	76	217	19	6	36	30
..	Worms, Stadt	7.319	728	102	13	73	249	25	7	28	37
..	Zweibrücken, Stadt	7.320	484	84	10	72	156	29	7	27	49
..	Alzey-Worms	7.331	213	88	6	81	93	24	4	25	47
..	Bad Dürkheim	7.332	220	75	6	81	134	20	4	29	42
..	Donnersbergkreis	7.333	118	78	7	76	114	34	5	22	54
..	Germersheim	7.334	268	90	6	78	142	44	4	45	28
..	Kaiserslautern	7.335	164	91	7	77	126	24	5	36	41
..	Kusel	7.336	127	76	7	77	122	25	4	23	60
..	Südliche Weinstraße	7.337	169	82	5	81	99	26	4	45	35
..	Rhein-Pfalz-Kreis	7.338	482	87	5	82	95	23	4	37	33
..	Mainz-Bingen	7.339	331	89	6	83	107	28	4	39	32
..	Südwestpfalz	7.340	103	75	4	80	77	29	4	50	36
Baden-Württemberg	Stuttgart, Landeshauptstadt	8.111	2.826	104	9	80	293	19	5	25	29
..	Böblingen	8.115	589	100	5	80	90	39	3	24	38
..	Esslingen	8.116	784	95	5	81	99	35	3	23	40
..	Göppingen	8.117	385	86	6	77	76	37	4	34	35
..	Ludwigsburg	8.118	742	104	5	81	82	33	3	22	40
..	Rems-Murr-Kreis	8.119	474	89	6	79	120	34	3	22	43
..	Heilbronn, Stadt	8.121	1.162	102	9	73	184	20	5	23	36
..	Heilbronn, Landkreis	8.125	294	94	5	79	72	43	3	26	44
..	Hohenlohekreis	8.126	138	88	4	77	68	41	3	29	47
..	Schwäbisch Hall	8.127	126	97	5	75	82	38	3	20	56
..	Main-Tauber-Kreis	8.128	100	81	5	79	79	38	3	51	32
..	Heidenheim	8.135	204	89	7	76	112	38	5	33	40
..	Ostalbkreis	8.136	203	91	5	77	99	39	3	52	26
..	Baden-Baden, Stadt	8.211	373	83	8	76	143	19	5	46	20
..	Karlsruhe, Stadt	8.212	1.667	97	8	78	196	14	4	32	30
..	Karlsruhe, Landkreis	8.215	391	86	4	80	69	32	3	43	30
..	Rastatt	8.216	301	86	5	76	89	45	3	56	19
..	Heidelberg, Stadt	8.221	1.348	94	7	82	145	12	4	27	32
..	Mannheim, Universitätsstadt	8.222	2.001	99	12	73	236	24	5	30	26
..	Neckar-Odenwald-Kreis	8.225	127	82	6	76	85	37	4	50	31
..	Rhein-Neckar-Kreis	8.226	494	92	6	80	83	25	4	34	36
..	Pforzheim, Stadt	8.231	1.167	112	12	69	222	27	6	26	34
..	Calw	8.235	189	85	5	78	82	31	3	19	50
..	Enzkreis	8.236	334	82	4	80	55	47	3	22	48
..	Freudenstadt	8.237	133	91	5	77	102	41	3	31	44
..	Freiburg im Breisgau, Stadt	8.311	1.370	108	10	81	306	11	5	38	24
..	Breisgau-Hochschwarzwald	8.315	179	91	5	81	85	30	3	48	26
..	Emmendingen	8.316	230	90	5	80	114	35	3	46	31
..	Ortenaukreis	8.317	222	91	6	75	122	34	3	53	26
..	Rottweil	8.325	177	94	5	77	81	45	3	49	29
..	Schwarzwald-Baar-Kreis	8.326	199	88	6	76	101	37	3	46	26
..	Tuttlingen	8.327	180	94	5	76	101	54	3	48	26
..	Konstanz	8.335	326	90	6	77	126	24	3	48	20
..	Lörrach	8.336	272	84	5	75	154	31	3	32	35
..	Waldshut	8.337	144	75	5	75	73	33	3	56	19
..	Reutlingen	8.415	266	89	6	79	116	35	4	22	46

bnameTab	Namepunkt	Schlüssel	Wert_bevdichte1	Wert_geb2	Wert_soc3	Wert_wbt4	Wert_kv5	Wert_indust6	Wert_alos7	katholisch	evangelisch
..	Tübingen	8.416	408	95	5	83	98	23	3	29	39
..	Zollernalbkreis	8.417	202	82	4	75	100	41	3	43	34
..	Ulm, Universitätsstadt	8.421	984	103	7	78	225	20	4	36	26
..	Alb-Donau-Kreis	8.425	137	94	4	81	69	41	3	44	33
..	Biberach	8.426	133	98	4	79	82	46	2	65	17
..	Bodenseekreis	8.435	307	88	5	80	92	38	3	50	19
..	Ravensburg	8.436	165	93	5	78	121	30	3	62	16
..	Sigmaringen	8.437	106	87	5	76	92	38	3	64	16
Freistaat Bayern	Ingolstadt	9.161	937	110	6	71	261	44	3	50	18
..	München, Landeshauptstadt	9.162	4.340	118	7	78	222	14	4	37	14
..	Rosenheim	9.163	1.594	105	8	74	303	16	5	49	14
..	Altötting	9.171	186	88	5	75	86	42	3	70	11
..	Berchtesgadener Land	9.172	120	89	4	76	76	22	4	65	12
..	Bad Tölz-Wolfratshausen	9.173	107	91	4	80	79	28	2	56	15
..	Dachau	9.174	240	96	4	82	88	25	2	54	12
..	Ebersberg	9.175	232	93	3	84	65	21	2	53	14
..	Eichstätt	9.176	102	104	3	82	58	32	2	73	11
..	Erding	9.177	144	98	3	81	90	21	2	64	10
..	Freising	9.178	204	104	3	81	76	17	2	55	11
..	Fürstenfeldbruck	9.179	464	91	5	82	90	22	3	48	16
..	Garmisch-Partenkirchen	9.180	83	82	5	80	85	14	3	61	14
..	Landsberg am Lech	9.181	141	86	4	82	53	27	3	58	15
..	Miesbach	9.182	108	88	3	80	56	23	3	59	13
..	Mühldorf a.Inn	9.183	132	86	6	76	83	34	4	70	10
..	München, Landkreis	9.184	476	99	4	84	74	18	3	43	16
..	Neuburg-Schrobenhausen	9.185	122	95	3	78	120	36	2	68	14
..	Pfaffenhofen a.d.Ilm	9.186	153	96	3	78	89	31	2	66	11
..	Rosenheim, Landkreis	9.187	170	88	4	80	84	28	2	64	12
..	Starnberg	9.188	261	83	4	84	74	23	3	44	18
..	Traunstein	9.189	110	87	4	78	112	35	3	69	11
..	Weilheim-Schongau	9.190	133	90	5	81	77	36	3	61	13
..	Landshut	9.261	966	94	6	75	316	15	4	59	12
..	Passau	9.262	699	73	7	74	228	21	5	68	11
..	Straubing	9.263	658	89	9	68	250	20	5	64	14
..	Deggendorf	9.271	133	88	4	71	133	34	3	76	9
..	Freyung-Grafenau	9.272	79	79	3	72	85	34	3	88	4
..	Kelheim	9.273	106	87	3	76	120	36	3	71	10
..	Landshut, Landkreis	9.274	109	95	3	79	69	37	2	74	8
..	Passau, Landkreis	9.275	120	80	4	74	75	36	3	81	8
..	Regen	9.276	79	83	4	73	71	36	4	86	5
..	Rottal-Inn	9.277	91	88	4	74	81	32	3	79	7
..	Straubing-Bogen	9.278	80	83	3	78	54	37	2	82	7
..	Dingolfing-Landau	9.279	103	82	3	73	89	51	3	75	9
..	Amberg	9.361	836	84	10	71	164	33	5	62	19
..	Regensburg	9.362	1.678	104	7	76	210	25	3	57	14
..	Weiden i.d.OPf.	9.363	592	83	11	70	235	20	6	63	18
..	Amberg-Sulzbach	9.371	83	78	4	79	61	36	3	66	23
..	Cham	9.372	83	83	3	74	96	40	3	87	5
..	Neumarkt i.d.OPf.	9.373	94	93	3	81	68	39	2	72	14
..	Neustadt a.d.Waldnaab	9.374	68	81	4	79	58	43	3	78	13
..	Regensburg, Landkreis	9.375	131	92	3	80	49	33	2	75	10
..	Schwandorf	9.376	97	82	4	76	90	36	3	79	8
..	Tirschenreuth	9.377	69	75	4	79	63	43	4	82	10
..	Bamberg	9.461	1.293	92	8	76	247	26	4	57	19

bname	Namepunkt	Schlüssel	Wert_bevdichte1	Wert_geb2	Wert_soc3	Wert_wbt4	Wert_kv5	Wert_indust6	Wert_alos7	katholisch	evangelisch
..	Bayreuth	9.462	1.058	77	8	73	173	18	5	26	50
..	Coburg	9.463	850	81	8	74	227	25	5	20	53
..	Hof	9.464	771	90	14	71	252	16	7	19	52
..	Bamberg, Landkreis	9.471	123	88	3	81	73	36	2	74	14
..	Bayreuth, Landkreis	9.472	83	75	3	80	76	34	3	36	51
..	Coburg, Landkreis	9.473	149	76	4	79	89	46	3	18	64
..	Forchheim	9.474	175	89	4	82	82	32	3	58	24
..	Hof, Landkreis	9.475	111	69	4	78	84	43	3	15	68
..	Kronach	9.476	107	70	4	77	92	45	3	56	33
..	Kulmbach	9.477	112	63	5	78	119	35	4	26	60
..	Lichtenfels	9.478	129	80	5	77	116	33	4	60	28
..	Wunsiedel i.Fichtelgebirge	9.479	125	69	7	75	126	38	4	27	56
Saarland	Ansbach	9.561	395	94	10	72	143	20	4	24	53
..	Erlangen	9.562	1.348	105	6	80	152	33	4	31	33
..	Fürth	9.563	1.825	107	10	74	145	23	5	25	37
..	Nürnberg	9.564	2.609	102	12	74	275	18	6	27	32
..	Schwabach	9.565	942	94	7	77	46	31	3	30	41
..	Ansbach, Landkreis	9.571	90	89	4	78	77	42	3	25	61
..	Erlangen-Höchstadt	9.572	231	88	3	83	65	46	2	41	36
..	Fürth, Landkreis	9.573	367	86	3	82	77	34	3	25	49
..	Nürnberger Land	9.574	205	84	4	82	71	33	2	27	48
..	Neustadt a.d.Aisch-Bad Windsheim ..	9.575	77	88	4	78	90	32	2	20	66
..	Roth	9.576	138	80	4	81	62	35	2	42	38
..	Weißenburg-Gunzenhausen	9.577	95	85	5	75	96	36	3	29	56
..	Aschaffenburg	9.661	1.078	88	10	74	221	23	5	51	16
..	Schweinfurt	9.662	1.461	93	13	69	258	42	6	42	29
..	Würzburg	9.663	1.418	97	8	77	196	11	4	52	22
..	Aschaffenburg, Landkreis	9.671	247	78	4	81	63	36	3	66	11
..	Bad Kissingen	9.672	92	78	5	79	78	24	3	69	18
..	Rhön-Grabfeld	9.673	79	84	4	78	80	38	3	66	23
..	Haßberge	9.674	88	84	4	81	86	44	3	64	26
..	Kitzingen	9.675	128	88	4	79	90	31	2	47	38
..	Miltenberg	9.676	179	85	4	79	84	40	3	65	12
..	Main-Spessart	9.677	96	76	3	81	59	44	2	69	15
..	Schweinfurt, Landkreis	9.678	134	86	3	82	65	25	2	68	19
..	Würzburg, Landkreis	9.679	163	90	3	84	54	28	2	64	19
..	Augsburg	9.761	1.824	100	8	72	231	21	5	46	17
..	Kaufbeuren	9.762	1.038	92	8	72	180	21	5	49	22
..	Kempten (Allgäu)	9.763	1.013	100	7	72	215	16	4	49	18
..	Memmingen	9.764	588	97	5	73	223	33	4	42	27
..	Aichach-Friedberg	9.771	162	94	3	81	67	34	2	68	10
..	Augsburg, Landkreis	9.772	221	89	3	79	91	32	2	62	14
..	Dillingen a.d.Donau	9.773	118	84	4	76	99	37	2	70	13
..	Günzburg	9.774	158	90	4	74	99	35	2	66	12
..	Neu-Ulm	9.775	318	90	4	77	117	37	2	51	20
..	Lindau (Bodensee)	9.776	242	92	4	78	81	39	2	55	17
..	Ostallgäu	9.777	96	91	3	80	57	38	2	69	11
..	Unterallgäu	9.778	110	90	3	78	94	43	2	70	13
..	Donau-Ries	9.779	100	84	3	79	69	41	2	59	26
..	Oberallgäu	9.780	97	86	3	80	73	30	3	64	13
..	Regionalverband Saarbrücken	10.041	796	81	16	74	251	20	9	52	24
..	Merzig-Wadern	10.042	187	69	7	78	137	27	5	79	7
..	Neunkirchen	10.043	544	70	12	75	146	28	8	59	25
..	Saarlouis	10.044	431	78	8	77	153	34	5	75	9

bnameTab	Namepunkt	Schlüssel	Wert_bevdichte1	Wert_geb2	Wert_soc3	Wert_wbt4	Wert_kv5	Wert_indust6	Wert_alos7	katholisch	evangelisch
..	Saarpfalz-Kreis	10.045	348	77	8	78	179	34	5	54	26
..	St. Wendel	10.046	189	65	6	82	77	34	4	68	20
Berlin	Berlin, Stadt	11.000	3.693	109	19	76	291	12	9	9	19
Brandenburg	Brandenburg an der Havel, Stadt	12.051	313	87	15	66	162	21	9	3	9
..	Cottbus, Stadt	12.052	609	79	15	73	203	10	9	4	11
..	Frankfurt (Oder), Stadt	12.053	400	74	16	69	96	10	9	4	9
..	Potsdam, Stadt	12.054	833	108	10	79	102	7	6	4	14
..	Barnim	12.060	117	75	9	74	112	21	6	2	13
..	Dahme-Spreewald	12.061	71	80	8	76	90	21	5	3	19
..	Elbe-Elster	12.062	58	68	10	74	133	30	8	3	27
..	Havelland	12.063	89	78	9	74	112	27	6	4	18
..	Märkisch-Oderland	12.064	87	72	9	74	128	22	7	2	12
..	Oberhavel	12.065	112	81	8	75	124	27	6	4	17
..	Oberspreewald-Lausitz	12.066	97	72	12	72	127	30	9	3	16
..	Oder-Spree	12.067	79	70	11	73	118	28	7	2	14
..	Ostprignitz-Ruppin	12.068	40	76	12	68	138	24	8	3	24
..	Potsdam-Mittelmark	12.069	79	75	6	78	81	20	5	4	21
..	Prignitz	12.070	38	71	14	70	127	28	9	2	23
..	Spree-Neiße	12.071	74	66	10	75	124	38	7	3	20
..	Teltow-Fläming	12.072	76	80	8	74	104	31	6	4	18
..	Uckermark	12.073	41	71	16	69	125	24	12	3	18
Mecklenburg-Vorpommern	Greifswald, Hansestadt	13.001	1.098	—	—	—	—	—	—	3	16
..	Neubrandenburg, Stadt	13.002	748	—	—	—	—	—	—	3	10
..	Rostock, Hansestadt	13.003	1.105	102	14	72	182	13	9	3	10
..	Schwerin, Landeshauptstadt	13.004	699	94	16	72	188	13	9	3	12
..	Stralsund, Hansestadt	13.005	1.453	—	—	—	—	—	—	3	12
..	Wismar, Hansestadt	13.006	1.020	—	—	—	—	—	—	3	10
..	Bad Doberan	13.051	85	—	—	—	—	—	—	3	17
..	Demmin	13.052	40	—	—	—	—	—	—	4	25
..	Güstrow	13.053	47	—	—	—	—	—	—	4	19
..	Ludwigslust	13.054	48	—	—	—	—	—	—	4	22
..	Mecklenburg-Strelitz	13.055	36	—	—	—	—	—	—	3	18
..	Müritz	13.056	37	—	—	—	—	—	—	4	20
..	Nordvorpommern	13.057	48	—	—	—	—	—	—	2	16
..	Nordwestmecklenburg	13.058	55	—	—	—	—	—	—	3	21
..	Ostvorpommern	13.059	54	—	—	—	—	—	—	2	24
..	Parchim	13.060	42	—	—	—	—	—	—	4	22
..	Rügen	13.061	67	—	—	—	—	—	—	2	16
..	Uecker-Randow	13.062	43	—	—	—	—	—	—	4	17
..	Landkreis Mecklenburgische Seenplatte	13.071	—	76	13	69	107	20	11	—	—
..	Landkreis Rostock	13.072	—	81	9	73	114	21	7	—	—
..	Landkreis Vorpommern-Rügen	13.073	—	76	12	70	160	14	10	—	—
..	Landkreis Nordwestmecklenburg	13.074	—	83	9	70	125	29	7	—	—
..	Landkreis Vorpommern-Greifswald	13.075	—	81	13	70	163	15	10	—	—
..	Landkreis Ludwigslust-Parchim	13.076	—	78	10	72	108	30	6	—	—
..	Chemnitz, Stadt	14.511	1.088	95	11	75	179	20	8	2	13
..	Erzgebirgskreis	14.521	198	77	7	76	66	40	5	2	35
..	Mittelsachsen	14.522	152	78	7	75	80	35	6	2	23
..	Vogtlandkreis	14.523	170	75	8	74	89	34	6	2	27
..	Zwickau	14.524	353	77	8	73	103	34	6	3	22
..	Dresden, Stadt	14.612	1.561	115	10	79	129	17	7	4	15
..	Bautzen	14.625	132	82	8	76	85	33	6	9	23
..	Görlitz	14.626	128	73	11	73	128	30	9	5	24

bnameTab	Namepunkt	Schlüssel	Wert_bevdichte1	Wert_geb2	Wert_soc3	Wert_wbt4	Wert_kv5	Wert_indust6	Wert_alos7	katholisch	evangelisch
..	Meißen	14.627	170	82	8	76	74	34	6	3	21
..	Sächsische Schweiz-Osterzgebirge ..	14.628	149	82	8	77	67	34	6	3	19
..	Leipzig, Stadt	14.713	1.692	119	13	75	214	14	8	4	12
..	Leipzig	14.729	159	76	8	75	98	31	6	3	18
..	Nordsachsen	14.730	100	77	10	72	118	30	8	3	16
..	Dessau-Roßlau, Stadt	15.001	352	71	13	70	208	24	9	3	11
..	Halle (Saale), Stadt	15.002	1.697	94	17	71	256	11	10	4	9
..	Magdeburg, Landeshauptstadt	15.003	1.136	94	15	69	229	14	9	4	9
..	Altmarkkreis Salzwedel	15.081	38	84	10	68	117	29	8	2	27
..	Anhalt-Bitterfeld	15.082	118	73	12	67	146	35	8	4	12
..	Börde	15.083	74	81	9	68	160	35	6	4	17
..	Burgenlandkreis	15.084	134	76	12	68	127	29	8	3	14
..	Harz	15.085	108	71	10	67	152	29	6	4	15
..	Jerichower Land	15.086	60	76	10	69	135	31	8	3	15
..	Mansfeld-Südharz	15.087	102	66	14	67	145	30	11	4	12
..	Saalekreis	15.088	134	74	11	70	114	32	8	3	12
..	Salzlandkreis	15.089	144	71	14	64	123	31	10	3	12
..	Stendal	15.090	49	72	14	67	141	25	10	2	20
..	Wittenberg	15.091	69	68	11	70	128	33	8	4	17
Freistaat Thüringen	Erfurt, Stadt	16.051	746	99	12	76	203	12	7	6	14
..	Gera, Stadt	16.052	632	75	14	72	232	16	10	3	11
..	Jena, Stadt	16.053	924	102	8	79	127	19	6	5	15
..	Suhl, Stadt	16.054	360	67	7	72	222	19	5	2	12
..	Weimar, Stadt	16.055	746	95	11	76	229	14	6	2	4
..	Eisenach, Stadt	16.056	402	91	11	73	224	29	7	4	22
..	Eichsfeld	16.061	109	93	6	77	75	38	4	69	11
..	Nordhausen	16.062	123	85	11	70	157	30	8	4	23
..	Wartburgkreis	16.063	99	82	5	75	66	43	4	9	37
..	Unstrut-Hainich-Kreis	16.064	109	87	10	72	119	28	8	16	27
..	Kyffhäuserkreis	16.065	77	72	12	72	117	30	9	4	23
..	Schmalkalden-Meiningen	16.066	106	76	6	73	104	38	4	3	40
..	Gotha	16.067	146	81	8	74	136	34	6	4	26
..	Sömmerda	16.068	89	80	8	73	106	39	6	4	25
..	Hildburghausen	16.069	71	83	5	74	85	42	4	2	40
..	Ilm-Kreis	16.070	131	84	9	76	125	38	6	4	22
..	Weimarer Land	16.071	103	80	8	76	120	31	4	3	23
..	Sonneberg	16.072	136	68	–	71	100	42	4	2	31
..	Saalfeld-Rudolstadt	16.073	110	75	8	73	159	34	6	3	26
..	Saale-Holzland-Kreis	16.074	104	82	6	77	108	35	5	3	23
..	Saale-Orla-Kreis	16.075	75	77	7	75	86	42	5	3	35
..	Greiz	16.076	125	75	7	76	162	37	6	3	26
..	Altenburger Land	16.077	–	68	11	72	–	33	9	3	15