

**UAEM**  
**ECONOMIA**

# Universidad Autónoma del Estado de México

## Facultad de Economía

### Material proyectable Diapositivas

Licenciatura en:  
**Relaciones Económicas Internacionales**  
Unidad de Aprendizaje:

«Organización económica y política de Asia»  
(6 Créditos)

Clave:L43142

Tema:

Conceptos generales

Elaboró: M. en D. C A Maribel García Reyes



## PARA EL EMPLEO DE ESTE MATERIAL:

- Este material contiene los conceptos y antecedentes del sistema político económico de Asia
- Este material se elaboró en programa Power Point, se presenta en formato PDF para evita cualquier distorsión de imágenes y cuadros, es compatible con las nuevas versiones de Office.



# UNIDAD 1



# índice

Objetivo	.....	8
Introducción	.....	9
1. División política de Asia	.....	11
1.1 países, población, superficie y capital	.....	13
1.2 Sudeste Asiático	.....	19
1.2.1 Geografía	.....	20
1.2.2 Población	.....	21
1.2.3 Lenguaje	.....	22

# índice

1.3 Noreste Asiático	.....	23
1.3.1 Geografía	.....	24
1.3.2 Población	.....	25
1.3.3 Lenguaje	.....	26
1.3 Principales países	.....	
1.3.1 China	.....	27
1.3.2 Hong Kong	.....	28
1.3.3 Corea del Sur	.....	29
1.3.4 Japón	.....	30
1.3.5 Singapur	.....	31
1.3.6 Tailandia	.....	32
1.3.7 Malasia	.....	33
1.3.8 India	.....	34
1.3.9 Israel	.....	35
1.3.10 Filipinas	.....	36
1.3.11 Indonesia	.....	37

# índice

1.3.12 Irán	.....	38
1.3.13 Kuwait	.....	39
1.3.14 Líbano	.....	40
1.3.15 Mongolia	.....	41
1.3.16 Siria	.....	42
1.3.17 Vietnam	.....	43
1.4 Principales economías	.....	44
1.4.1 APEC	.....	47
1.4.2 ASEAN	.....	55
1.4.3 JICA	.....	68
Conclusiones	.....	76
Fuentes	.....	80



# OBJETIVO

- Analizar y comprender las características territoriales, políticas y sociales del continente asiático, para tener las bases idóneas para establecer relaciones económica con los países y regiones asiáticas.





# INTRODUCCIÓN

Para el año 2020, Asia se habrá convertido en la economía más grande del mundo.

Muchos de sus países como China, India Corea del Sur, Japón entre otros se habrán transformado en el mercado más apetecible del globo.

Ejemplo de esto es que el crecimiento económico de China pronostica que a la mitad del siglo, será, sin duda, una de las dos Superpotencias, con los conflictos derivados de la competencia.





# INTRODUCCIÓN

México debe consolidar desde ahora su posición estratégica en la relación multilateral asiática, aprovechando la sinergia de dos economías en desarrollo, en plena expansión.

Nuestro país en el fortalecimiento y profundización de la relación comercial con Asia, los sectores públicos y privados de México deben enfocarse a las áreas donde los asiáticos pueden ser socios más que competidores.





# ASIA

亚洲

아시아

アジア














# El Mundo



Imagen 1 el mundo



	PAIS	SUPERFICIE KM 2	POBLACION	CAPITAL
1	 Afganistán	652 225	27 997 000	Kabul
2	 Arabia Saudita	2 240 000	21 886 000	Riad
3	 Armenia	29 743	2 213 000	Ereván
4	 Azerbaiyán	86 600	8 200 000	Bakú
5	 Bahreín	712	698 000	Manama
6	 Bangladesh	147 570	135 684 000	Dhaka
7	 Brunéi	5 765	351 000	Bandar Seri Begawan
8	 Bután	46 500	851 000	Timbú
9	 Camboya	181 035	12 487 000	Phnom Penh
10	 China	9 572 900	1 280 400 000	Pekín



	PAIS	SUPERFICIE KM 2	POBLACIÓN	CAPITAL
11	 Corea del Norte	122 762	22 489 000	Pyongyang
12	 Corea del Sur	99 313	47 640 000	Seúl
13	 Emiratos Árabes Unidos	77 700	3 218 000	Abu Dhabi
14	 Filipinas	300 000	79 944 000	Manila
15	 Georgia	69 700	4 330 000	Tiflis
16	 India	3 166 414	1 048 641 000	Nueva Delhi
17	 Indonesia	1 922 570	211 716 000	Yakarta
18	 Irán	1 648 043	65 540 000	Teherán
19	 Iraq	438 317	24 174 000	Bagdad
20	 Israel	22 145	6 566 000	Jerusalén



	PAIS	SUPERFICIE KM 2	POBLACIÓN	CAPITAL
21	 Japón	377 864	127 150 000	Tokio
22	 Jordania	89 342	5 171 000	Amán
23	 Kazajistán	2 717 300	14 875 000	Astana
24	 Kirguistán	199 900	5 004 000	Bishkek
25	 Kuwait	17 818	2 328 000	Kuwait
26	 Laos	236 800	5 530 000	Vientiane
27	 Líbano	10 452	4 441 000	Beirut
28	 Malasia	329 847	24 305 000	Kuala Lumpur
29	 Maldivas	298	287 000	Male
30	 Mongolia	1 564 116	2 449 000	Ulan Bator



	PAIS	SUPERFICIE KM <sup>2</sup>	POBLACIÓN	CAPITAL
31	 Birmania	676 552	48 786 000	Naypyida w
32	 Nepal	147 181	27 676 547	Katmandú
33	 Omán	309 500	2 538 000	Mascate
34	 Pakistán	796 095	144 902 000	Islamaba d
35	 Qatar	11 437	610 000	Doha
36	 Singapur	660	4 164 000	Singapur
37	 Siria	185 180	16 986 000	Damasco
38	 Sri Lanka	65 525	18 968 000	Colombo
39	 Tailandia	513 115	61 613 000	Bangkok







	PAIS	SUPERFICIE KM 2	POBLACI ÓN	CAPIT AL
40	 Tayikistán	143 100	6 265 000	Dushanb e
41	 Timor Oriental	14 609	780 000	Dili
42	 Turkmenistán	488 100	4 793 000	Asjabad
43	 Turquía	779 452	69 626 000	Ankara
44	 Uzbekistán	447 400	25 271 000	Tashkent
45	 Vietnam	331 114	80 424 000	Hanoi
46	 Yemen	536 869	18 601 000	Sana





# REGIONES AUTÓNOMAS

	REGIÓN	SUPERFICIE	POBLACIÓN	CAPITAL
1	 FRANJA DE GAZA	360 Km <sup>2</sup>	1 226 000	GAZA
2	 CISJORDANIA	5 860 Km <sup>2</sup>	2 164 000	JERUSALEM



Elaboración propia con base en Geographica. The complete illustrated Atlas of world. 2018. Random House Australia.



# SUDESTE ASIATICO

- 1 Birmania
- 2 Brunéi
- 3 Camboya
- 4 Filipinas
- 5 Indonesia
- 6 Laos
- 7 Malasia
- 8 Singapur
- 9 Tailandia
- 10 Timor Oriental
- 11 Vietnam

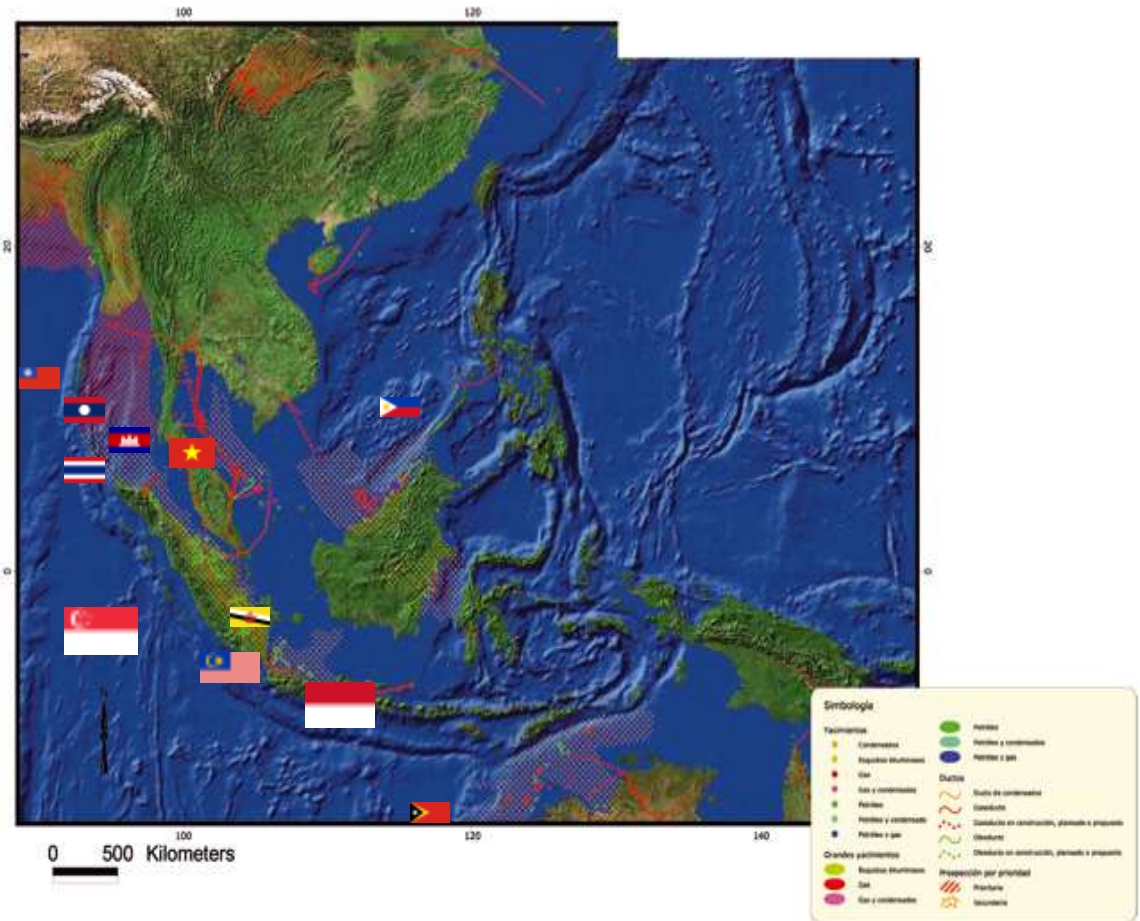


Imagen 2 Sudeste asia



# Geografía

- **El Sudeste Asiático:** Presenta un clima tropical durante todo el año. Mucho del territorio de estos países está cubierto de bosques (especialmente Malasia e Indonesia).



Imagen 3 Sudeste geografia



# Población

- **El Sudeste Asiático:** Población heterogénea. Tailandia: Raza tailandesa (chinos menos del 15% de la población). Malasia, Indonesia, y Filipinas: Raza malaya es mayoritaria. En Malasia: Malayos 60% de la población, chinos el 30% e Indios el 10%. Singapur: Chinos 75% de la población, malayos un 15% e indios un 10%.



Imagen 4 tailandeses



Imagen 5 malayos



Imagen 6 Singapurense




# Lenguaje

- **El Sudeste Asiático:** Tailandia el idioma se parece mucho a los que se habla en Laos y Camboya. Malasia e Indonesia tienen un idioma muy similar, variante del idioma malayo. Filipinas: tagalog, con raíces en el malayo con muchas palabras del español e inglés. Malasia, Filipinas y Singapur hablan inglés.



Ren Mu



Quiu Lin





- 1 CHINA
- 2 COREA DEL NORTE
- 3 COREA DEL SUR
- 4 JAPÓN
- 5 TAIWAN
- 6 MONGOLIA



IMAGEN 7 NORESTE DE ASIA



# Geografía

- El Noreste Asiático: Presenta las 4 estaciones del año muy diferenciadas. El Sur es más cálido, y en el Norte, tanto en Japón como en China y en Corea, las temperaturas en Invierno pueden descender a muchos grados bajo cero.



Imagen 8 geografía noreste





# Población



Imagen 9 japoneses

- El Noreste Asiático: Población homogénea. Japón (japoneses) y Corea del Sur (coreanos)

China; Han (94% de la población de China). Resto minorías: Mongoles, Manchu, Tibetanos, etc.



Imagen 10 coreanos



Imagen 11 chinos



# Lenguaje

- **Noreste Asiático:** La escritura china es base del lenguaje escrito de estos países. Se originó 2,000 años antes de nuestra era. **El idioma japonés:** En el siglo VI adoptó la escritura china. **Idioma coreano:** En el siglo XV Corea creó el hangul con buen porcentaje de los ideogramas chinos.

我的胸部被稱為莉利亞

这不是那么难。

我非常喜欢吃巧克力





# CHINA

# 中国

你是墨西哥人你到中文學校去學中文那麼你是學生



Imagen 12 Hong Kong

# HONG KONG

香港



Imagen 13 Corea del Sur

# COREA DEL SUR

---

한국





# JAPÓN

ジャパン





# SINGAPUR



Imagen 14 Singapur



# TAILANDIA







# MALASIA





# INDIA

भारतीय महिला





# ISRAEL

ישראל





# FILIPINAS





# INDONESIA





# IRÁN





# KUWAIT





# LIBANO







# MONGOLIA





# SIRIA





# VIETNAM





# PRINCIPALES ECONOMIAS





## Principales economías

- Japón,
- Los Cuatro Tigres: Singapur, Hong Kong, Taiwán, y Corea del Sur,
- Cuatro países de ASEAN (siglas en inglés de la Asociación de Naciones del Sudeste Asiático): Malasia, Tailandia, Filipinas, Indonesia; y
- China.

### El Noreste Asiático:

Japón, Corea del Sur, China, Taiwán, Hong Kong.

### El Sudeste Asiático:

Tailandia, Malasia, Singapur, Filipinas e Indonesia.



# Internamente se negocian acuerdos:

- ASEAN +1 con China.
- ASEAN +3 China, Japón y Corea del Sur.
- La creación de nuevos mercados dentro de la región: Triangulo Dorado: con Malasia, Indonesia y Singapur.
- Zona del sur de China: Hong Kong, Taiwán y provincias sureñas de China.
- En el área del Mar de China entre Japón, Corea del Sur y provincias del norte de China.





# APEC





Imagen 15 continente

En los años cincuenta y sesenta del siglo XX empezó a delimitarse el contorno de una región que se denominó inicialmente Cuenca del Pacífico, la cual, a partir de los setenta se empezó a conocer como la región económica Asia Pacífico.







# Asia-Pacific Economic Cooperation

- Surge en Noviembre de 1989
- Reúne al 49% de la población mundial y representa el 69% de la actividad económica
- Sus pilares son:
  - Liberalización del comercio y las inversiones;
  - Facilitación del comercio y las inversiones;  
y
  - Cooperación económica y técnica





# APEC (Asia-Pacific Economic Cooperation)

Sus objetivos son (1994: Metas de Bogor ):

- Mantener el crecimiento y desarrollo de la región para el beneficio de todos los participantes contribuyendo así al crecimiento y desarrollo de la economía mundial;



Imagen 17 APEC



## APEC (Asia-Pacific Economic Cooperation)

- incrementar los beneficios, tanto para la región como para la economía mundial, como resultado de un incremento de la interdependencia económica, que incluya los flujos de bienes, servicios, capital y tecnología;





# APEC (Asia-Pacific Economic Cooperation)

- desarrollar y fortalecer el sistema de comercio multilateral; y,
- reducir las barreras de comercio en bienes, servicios e inversión entre los miembros de manera consistente a los principios del GATT y sin detrimento a otras economías





- La dinámica de APEC permite que todas las voces de los actores de las economías representadas (empresarios, educadores, investigadores, mujeres, jóvenes, políticos, etc.) sean escuchadas en las diferentes estructuras creadas para ello (Consejo de Asesoría Empresarial, Consejo de Cooperación Económica del Pacífico, Consejo Económico de la Cuenca del Pacífico, subcomités, foros, etc.).



Imagen 18 Lideres APEC



- Esta interacción está asegurada a través del dinamismo de las diferentes instancias de decisión de APEC: Reuniones de Líderes (en las que se reúnen anualmente los jefes de Estado o de gobierno de las economías miembro de APEC), Reuniones Ministeriales, de Funcionarios de Alto Nivel (Señor Officials Meeting, SOM), del Comité de Comercio e Inversión (Committee on Trade and Investment, CTI), Comité Económico, así como de los Subcomités y Subforos.

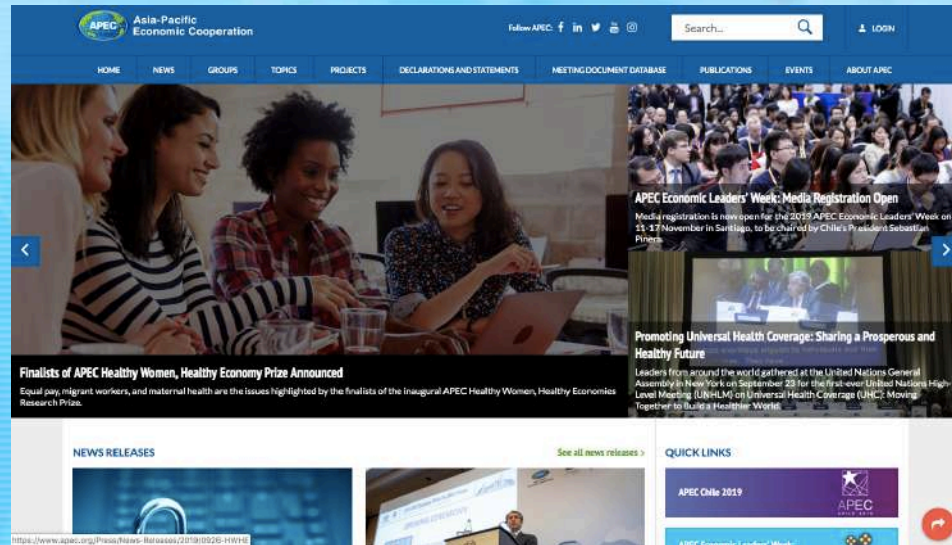


Imagen 19 pagina de APEC



# ASEAN





# ASEAN (Association of Southeast Asian Nations)

- ASEAN surge en 1967 mediante un acuerdo entre Indonesia, Malasia, Filipinas, Singapur y Tailandia con la finalidad de establecer una relación de cooperación entre los países del sur de Asia que genere paz, estabilidad, progreso y prosperidad.



Imagen 20 ASEAN





# ASEAN (Association of Southeast Asian Nations)

- Actualmente integran este organismo las naciones de Brunei, Camboya, Indonesia, Laos, Malasia, Myanmar, Filipinas, Singapur, Tailandia y Vietnam.

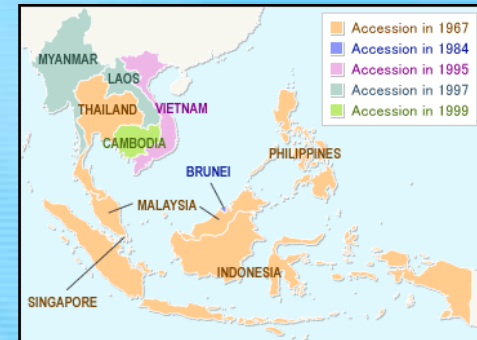


Imagen 21 Países ASEAN



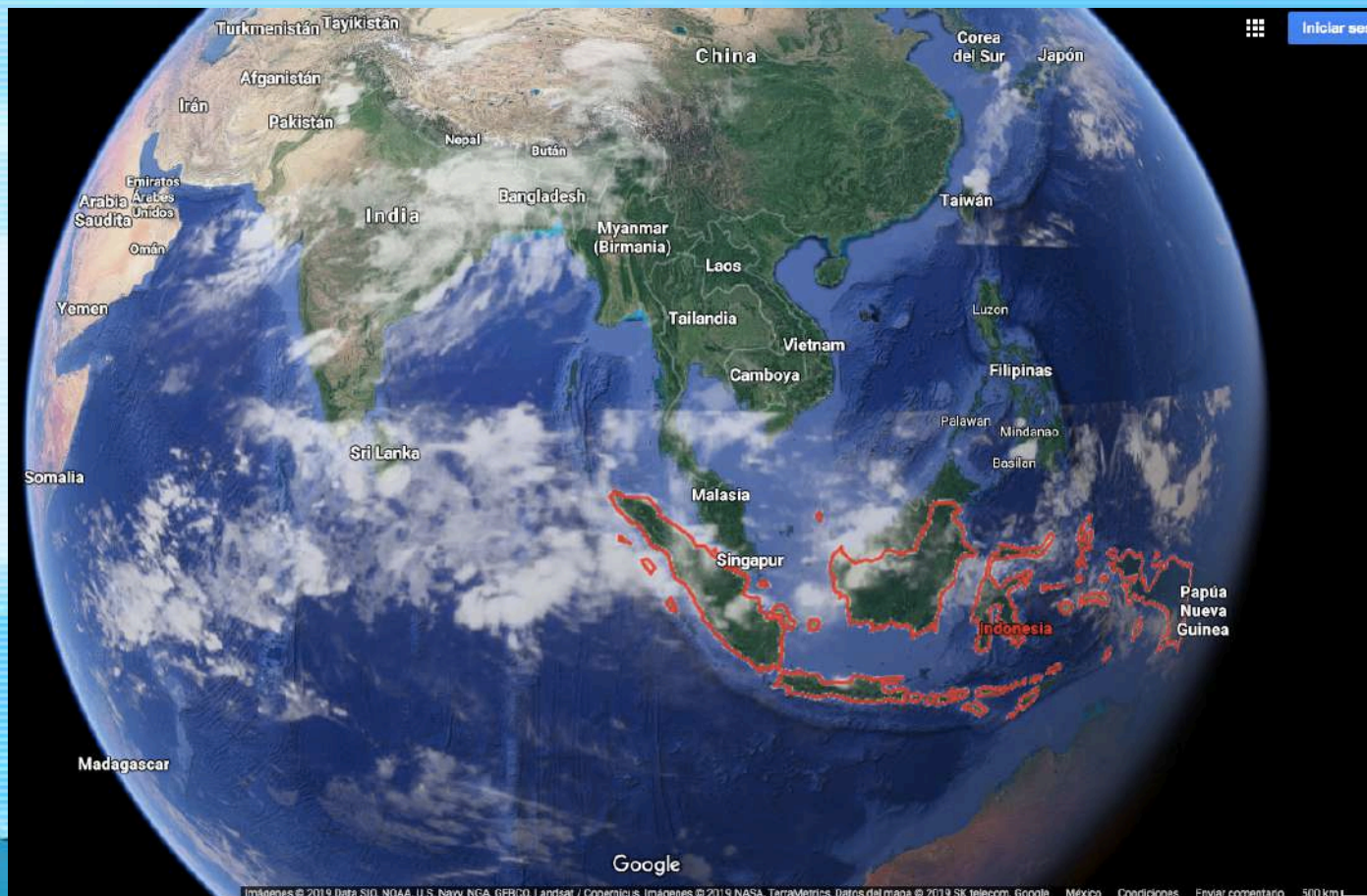


Imagen 22 Indonesia



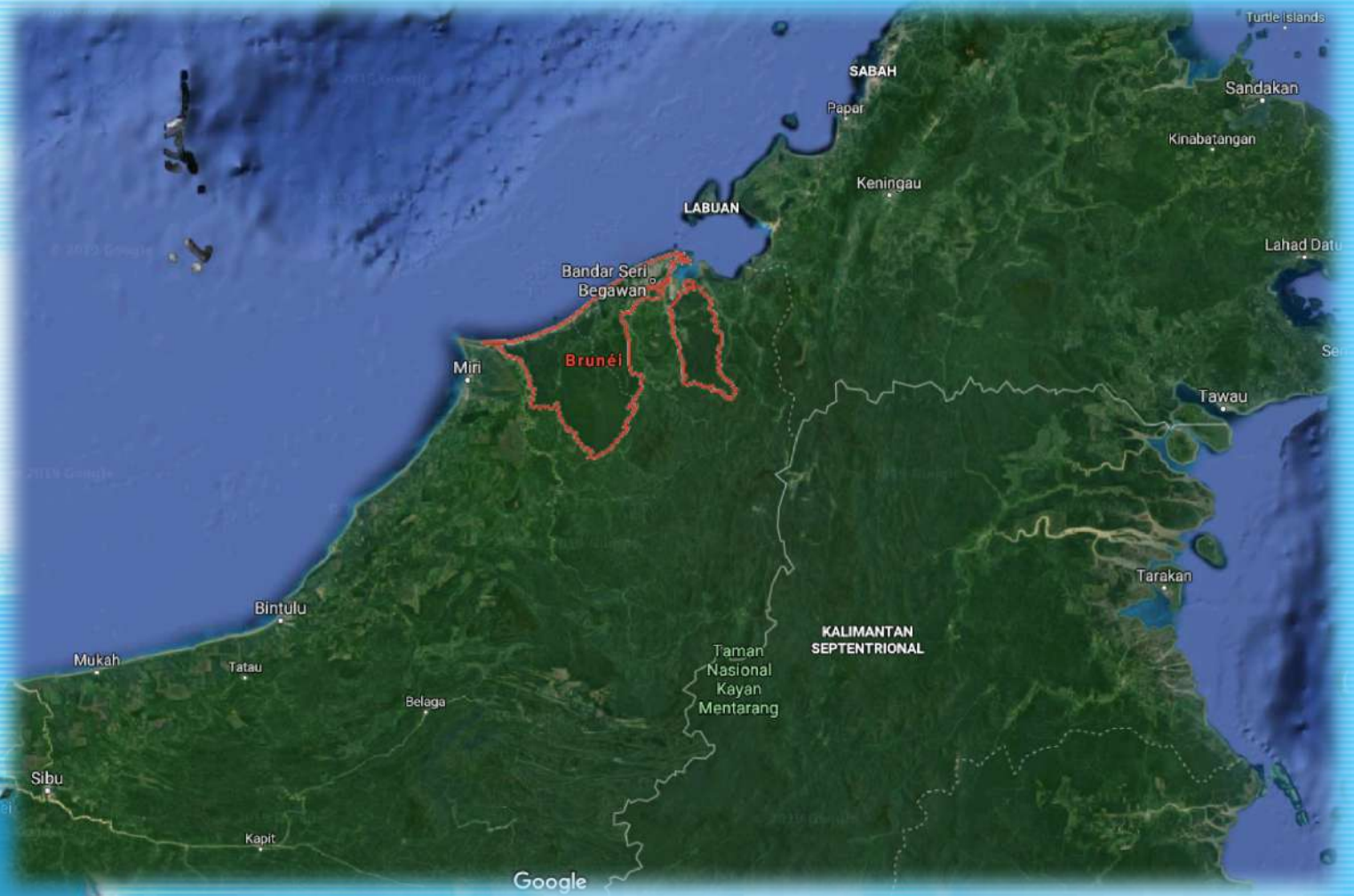


Imagen 23 Brunei

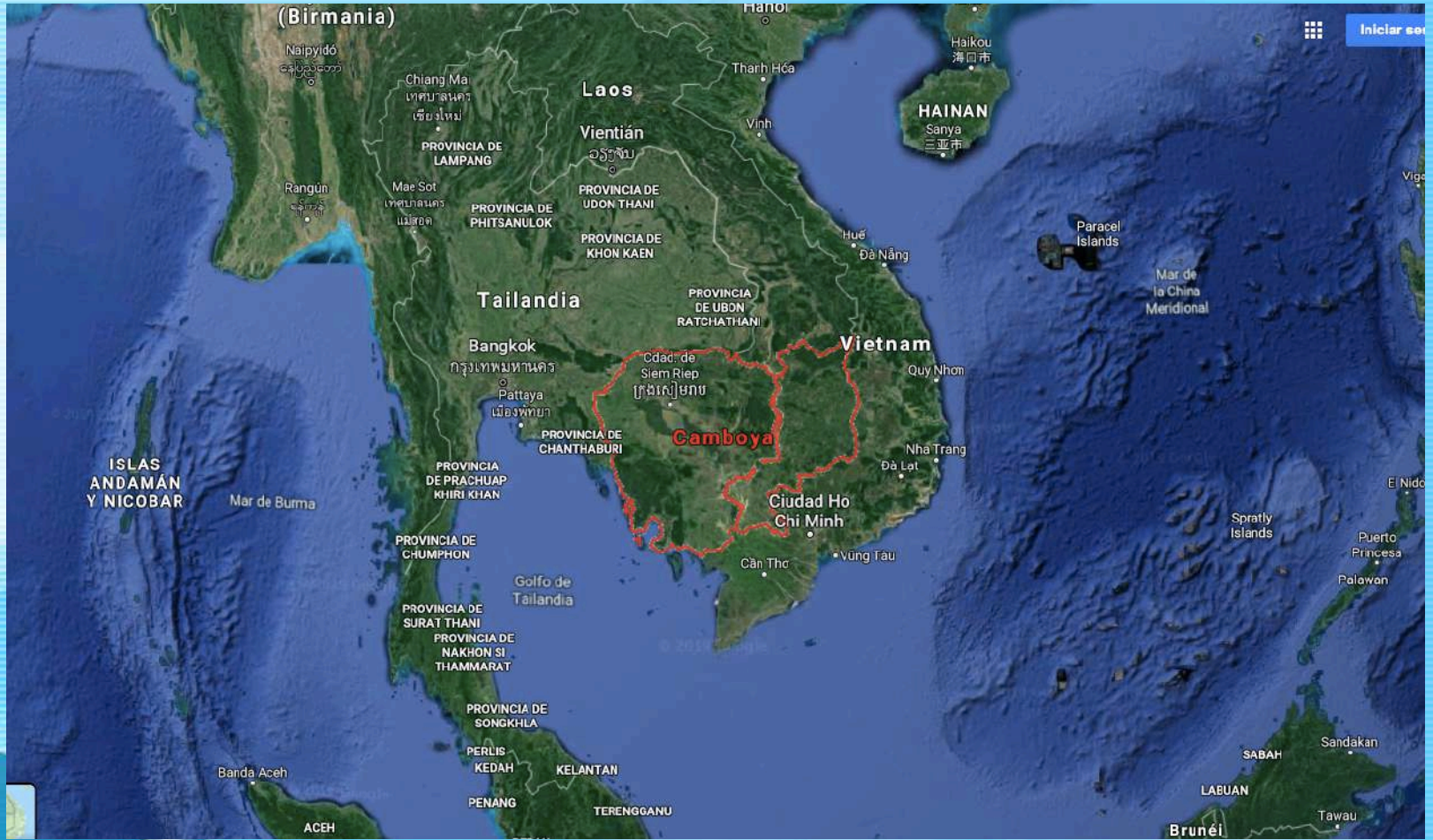


Imagen 24 Camboya



Iniciar

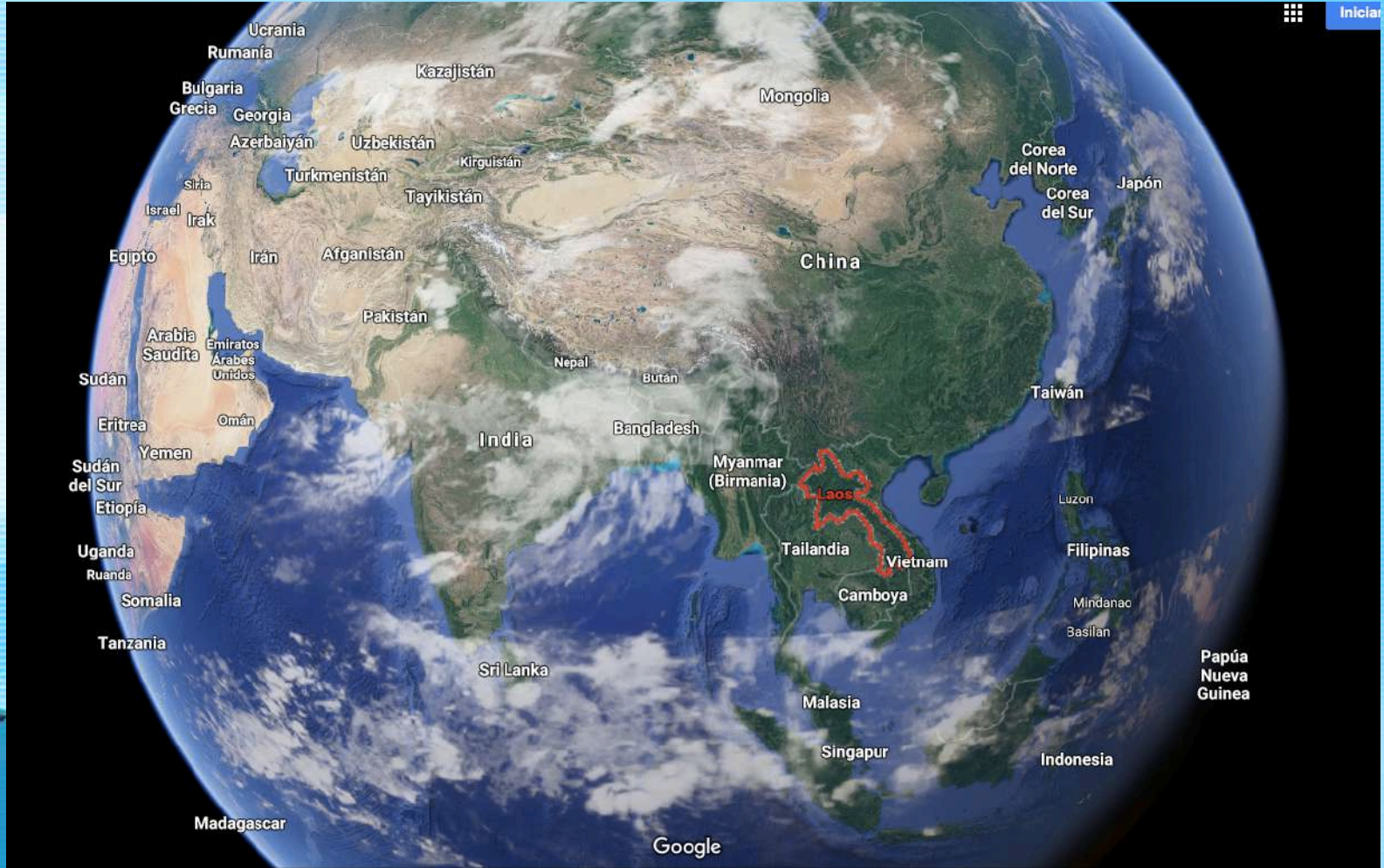


Imagen 25 Laos

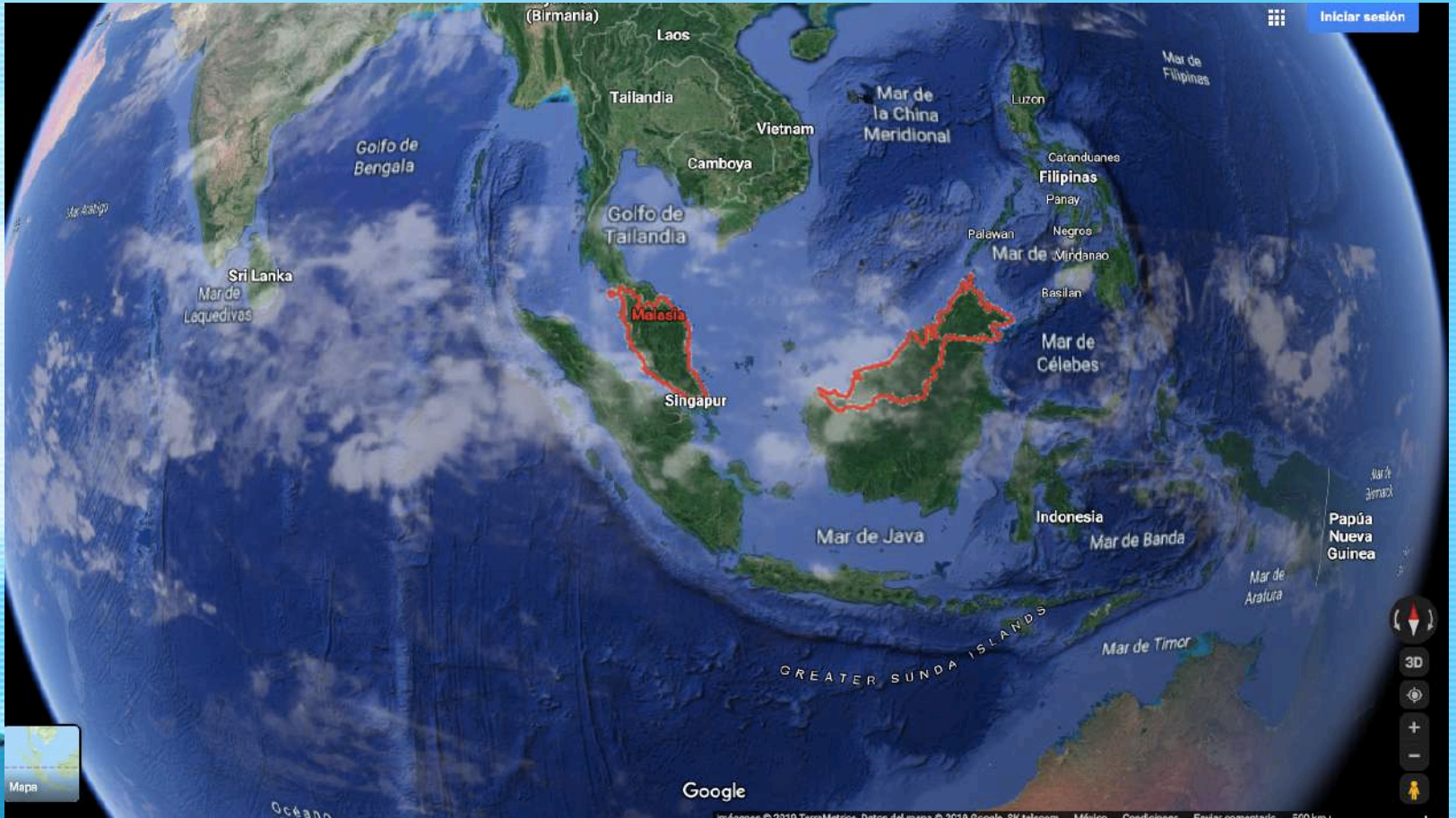


Imagen 26 Malasia



Inicia



Imagen 27 Myanmar

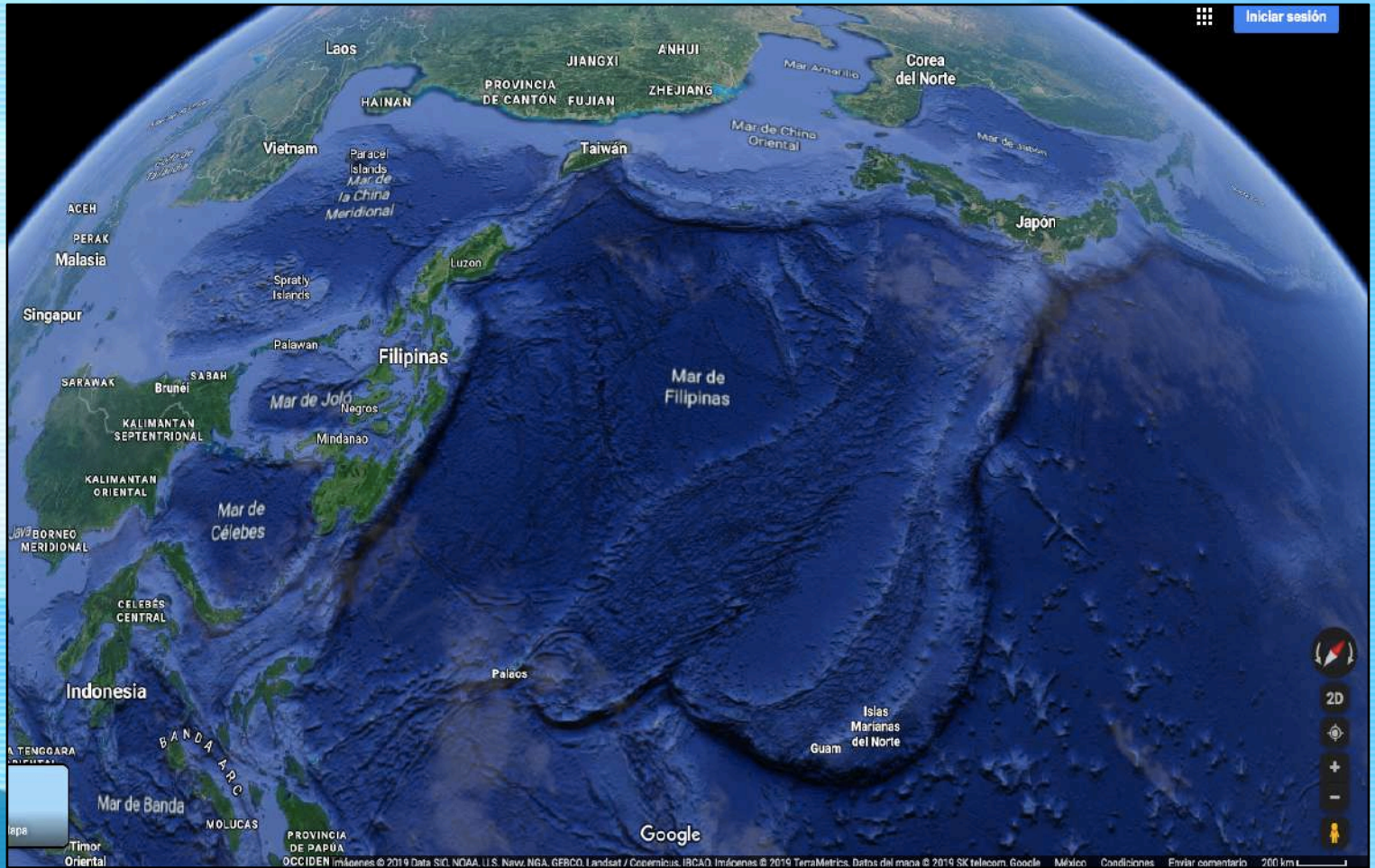


Imagen 28 Filipinas



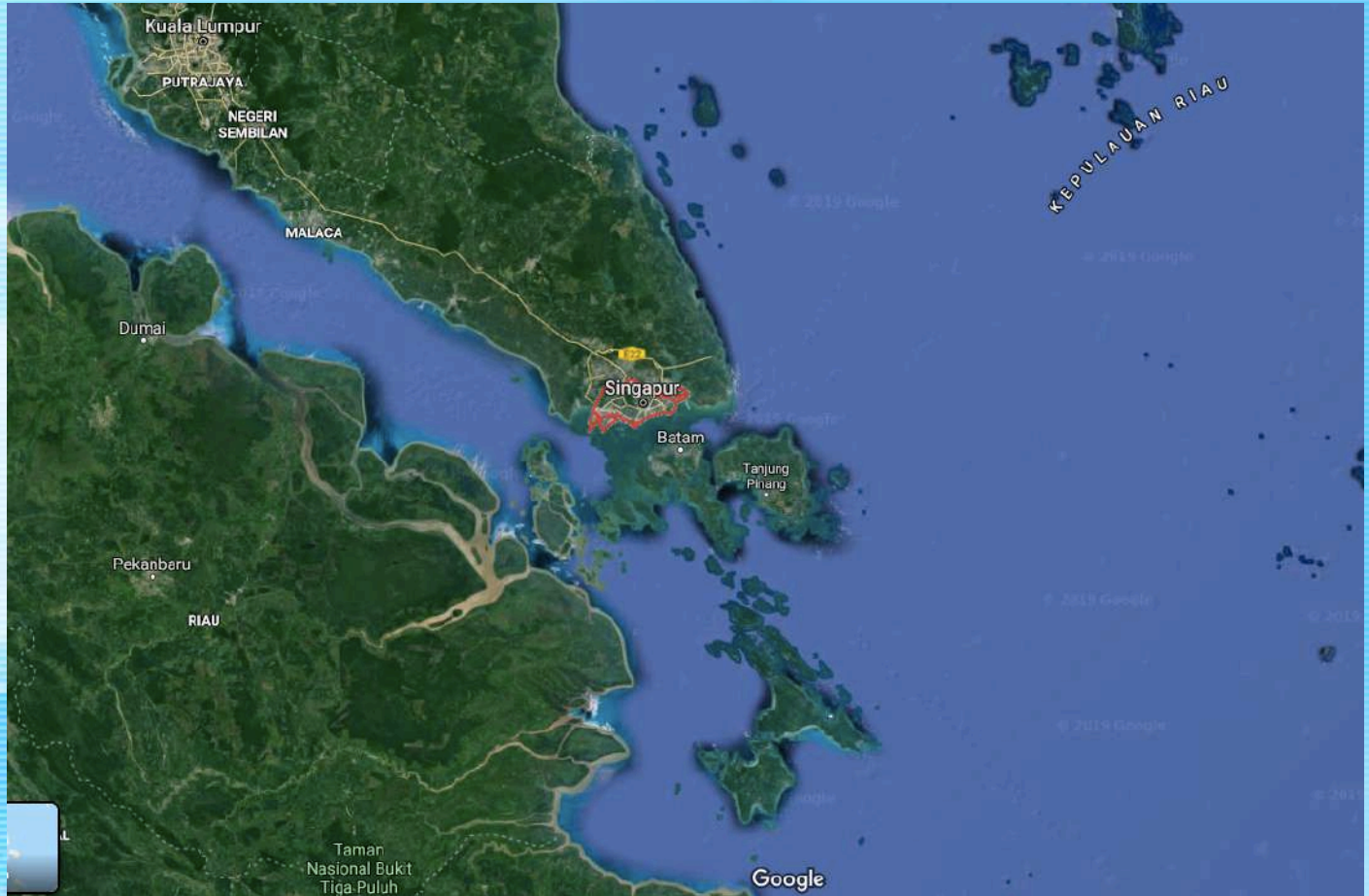


Imagen 29 Singapur

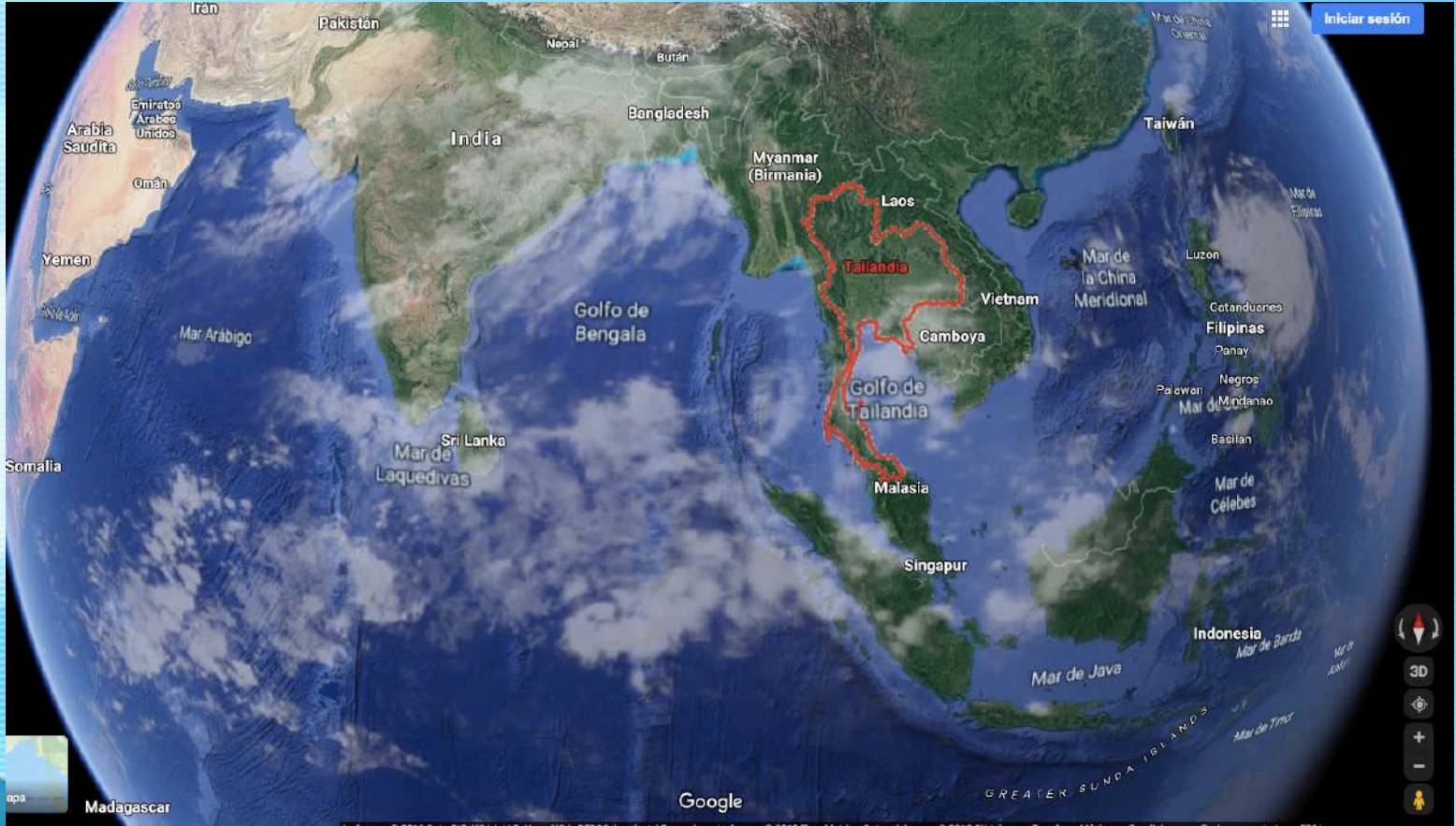


Imagen 30 Tailandia

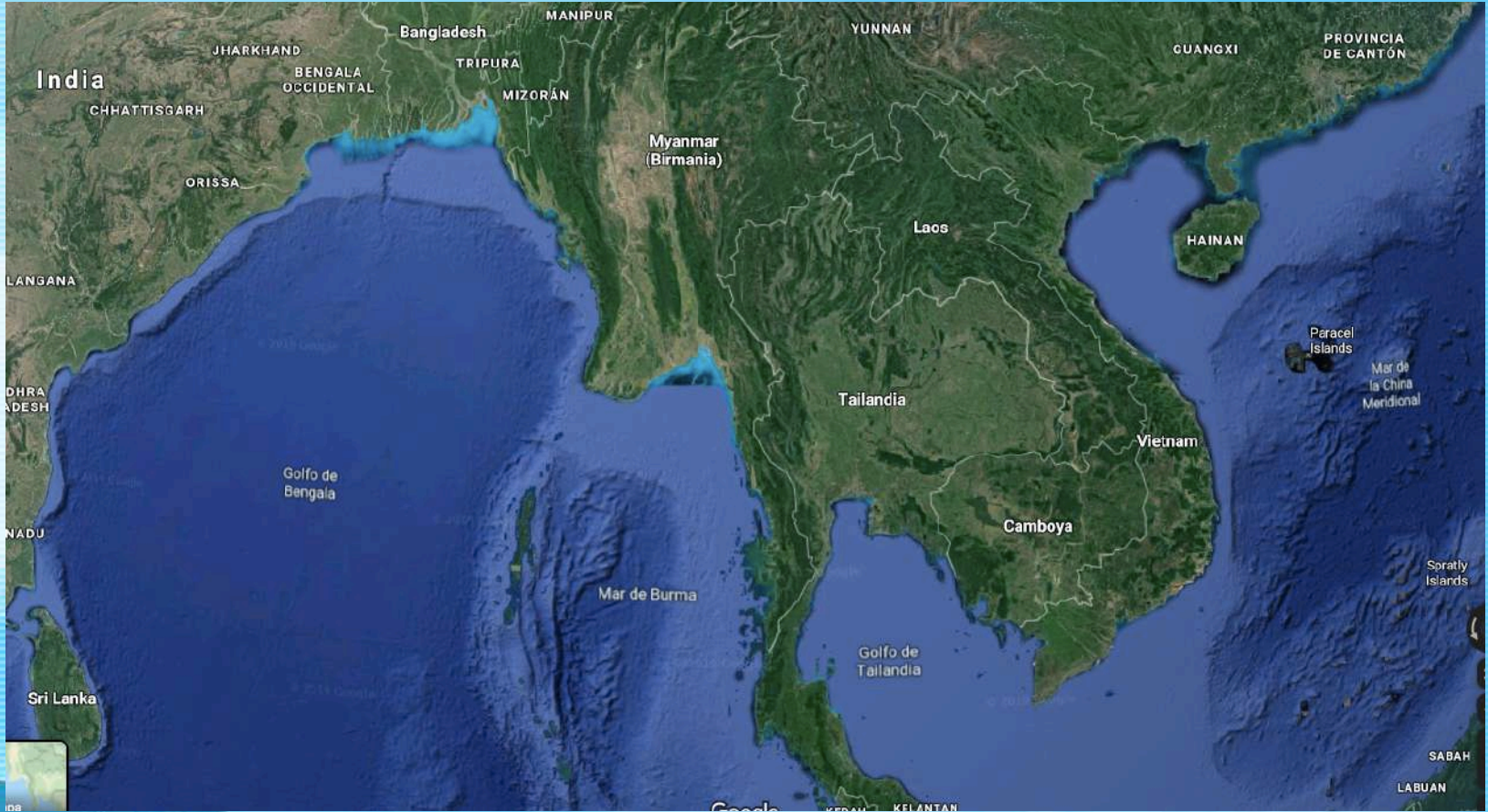


Imagen 31 Vietnam



**JICA**





Imagen 32 JICA

# Agencia Internacional de Cooperación del Japón

- Establecida en agosto de 1974, dentro del Ministerio de Relaciones Exteriores de Japón (MOFA).





Este organismo realiza la cooperación técnica del Gobierno del Japón, establecida en los programas de la Asistencia Oficial para el Desarrollo (AOD)





- Como una de las reformas administrativas del gobierno japonés, el primero de Octubre de 2003, JICA se convierte en una Institución Administrativa Independiente “ la Nueva JICA”.





## Estructura de la Organización

- El 1 de abril de 2004, reorganizó su estructura para facilitar y agilizar sus funciones.
- Cuenta con 103 Oficinas en 97 países del mundo (Asia 22, Medio Oriente 12, África 23, Norte, Centro y Sudamérica 24, Oceanía 9, Europa 7). Y son 155 países a los que se presta asistencia.







- La JICA trabaja al nivel de la gente común para ayudar a los países en vías de desarrollo a ser independientes en el esfuerzo por alcanzar su propio desarrollo socioeconómico.





JICA

## Proyectos de Cooperación Técnica en México (2007)

Garantía de la Seguridad Humana y Reducción de la Pobreza



Imagen 33 Proyecto Jica



Imagen 34 Japón





# CONCLUSIONES

- Según datos del Banco Mundial, hacia el año 2025 Asia podría suponer el 60 por cien del producto mundial.
- Según un ya famoso informe de Goldman Sachs, la economía china superaría a la de Alemania en 2007, alcanzará a la de Japón en 2015 y a la de Estados Unidos en 2039. En 30 años, la economía india será la tercera del mundo detrás de las de China y Corea del Sur.





- China e India serán pesos pesados del comercio global: sus exportaciones, que hoy suman el 12 por cien del total mundial, pasaron a un 20 por cien en 2011 y será 30 por cien hacia 2030.





- Los dos modelos de desarrollo, uno más volcado en la industria y otro en los servicios, podrían converger en unos 10-15 años. Fue en Bangalore, el pasado 10 de abril, cuando el primer ministro chino, Wen Jiabao, señaló que con la combinación de la fuerza india en “software” y la china en “hardware”, los dos podían asegurar el liderazgo mundial de Asia en las tecnologías de la información.





- Una sonrisa en mi rostro no significa la ausencia de problemas, si no la habilidad de ser feliz por encima de ellos.



# Fuentes

- 1. el mundo (2019)  
<https://www.google.com/maps/place/Asia/@31.5450537,68.5143466,22963938m/data=!3m1!1e3!4m5!3m4!1s0x3663f18a24cbe857:0xa9416bfd3a0f459!8m2!3d34.047863!4d100.6196553>
- 2 Sudeste de asia (2019)  
<https://www.google.com/maps/place/Sudeste+Asiático/@13.647217,97.094312,4356286m/data=!3m1!1e3!4m5!3m4!1s0x3233af605e720cd5:0x28a70f18542d1b91!8m2!3d-2.2179704!4d115.66283>
- 3. Sudeste geografía (2019)  
<https://www.google.com/search?rlz=1C5CHFA enMX784MX789&tbm=isch&q=sudeste+asiatico&chips=q:sudeste+asiatico,g 1:mapa,g 1:google+maps,online chips:southeast&sa=X&ved=0ahUKEwjsme3SkvLkAhUS5awKHSvdBEcQ4IYILSgA&biw=1440&bih=821&dpr=1#imgrc=7GxPzPCy GqueM:>
- 4. tailandeses (2019) [https://www.google.com.mx/search?hl=es-419&biw=1050&bih=606&tbm=isch&sa=1&ei=0-CPXe-CG5GlQWW3LzoCw&q=tailandeses&oq=tailandes&gs\\_l=img.1.0.0l10.11976.13631..16109...0.0..0.109.861.8j1.....0....1..gws-wiz-img.....0i67.OZ1AObG422s#imgdii=Jl7XgksfEp2pXM:&imgrc= nnHb2rVohnw2M:](https://www.google.com.mx/search?hl=es-419&biw=1050&bih=606&tbm=isch&sa=1&ei=0-CPXe-CG5GlQWW3LzoCw&q=tailandeses&oq=tailandes&gs_l=img.1.0.0l10.11976.13631..16109...0.0..0.109.861.8j1.....0....1..gws-wiz-img.....0i67.OZ1AObG422s#imgdii=Jl7XgksfEp2pXM:&imgrc= nnHb2rVohnw2M:)
- 5 Malayos (2019) <https://www.google.com.mx/search?hl=es-419&tbm=isch&q=malayos&chips=q:malayos,g 1:grupo+etnico,online chips:malaysia&sa=X&ved=0ahUKEwid28KFzPTkAhVwhq0KHTGdAl8Q4IYILSgB&biw=1440&bih=821&dpr=1#imgrc=rv5FdfI0D9QcKM:>
- 6 Singapuerense (2019) [https://www.google.com.mx/search?hl=es-419&biw=1440&bih=821&tbm=isch&sa=1&ei=xeOPxf cFsOOtQXBp4 4Aw&q=singapur+gente&oq=singapur+&gs\\_l=img.1.0.0i67j0l3j0i10i67j0j0i67l3j0.48380.48380..51117...0.0..0.118.118.0j1.....0....1..gws-wiz-img.qWCQVMUDVdo#imgdii=12hRjPaWrkuLM:&imgrc= TkWMv42le8k1uM:](https://www.google.com.mx/search?hl=es-419&biw=1440&bih=821&tbm=isch&sa=1&ei=xeOPxf cFsOOtQXBp4 4Aw&q=singapur+gente&oq=singapur+&gs_l=img.1.0.0i67j0l3j0i10i67j0j0i67l3j0.48380.48380..51117...0.0..0.118.118.0j1.....0....1..gws-wiz-img.qWCQVMUDVdo#imgdii=12hRjPaWrkuLM:&imgrc= TkWMv42le8k1uM:)
- 7 Noreste de Asia (2019) [https://www.google.com.mx/search?hl=es-419&biw=1440&bih=821&tbm=isch&sa=1&ei=3-WPXfCWBlfwsQXzxbjACA&q=MAPA+DE+RUSIA+NORESTE+DE+ASIA&oq=MAPA+DE+RUSIA+NORESTE+DE+ASIA&gs\\_l=img.3...6614.11811..12441...0.0..0.110.1284.13j1.....0....1..gws-wiz-img.BnpafQDRor8&ved=0ahUKEwiwgrqz TkAhUHeKwKHfMiDogQ4dUDCAc&uact=5#imgrc=YkGbwH66rC0qFM:](https://www.google.com.mx/search?hl=es-419&biw=1440&bih=821&tbm=isch&sa=1&ei=3-WPXfCWBlfwsQXzxbjACA&q=MAPA+DE+RUSIA+NORESTE+DE+ASIA&oq=MAPA+DE+RUSIA+NORESTE+DE+ASIA&gs_l=img.3...6614.11811..12441...0.0..0.110.1284.13j1.....0....1..gws-wiz-img.BnpafQDRor8&ved=0ahUKEwiwgrqz TkAhUHeKwKHfMiDogQ4dUDCAc&uact=5#imgrc=YkGbwH66rC0qFM:)



# Fuentes

- 8 Geografia noreste (2019) [https://www.google.com.mx/search?hl=es-419&tbm=isch&q=+NORESTE+DE+ASIA&chips=q:noreste+de+asia,g\\_1:mapa&sa=X&ved=0ahUKEwiomMf-z TkAhVQMqwkHe-AAUwQ4IYIKigA&biw=1440&bih=821&dpr=1#imgrc=34df4pVifYJphM:](https://www.google.com.mx/search?hl=es-419&tbm=isch&q=+NORESTE+DE+ASIA&chips=q:noreste+de+asia,g_1:mapa&sa=X&ved=0ahUKEwiomMf-z TkAhVQMqwkHe-AAUwQ4IYIKigA&biw=1440&bih=821&dpr=1#imgrc=34df4pVifYJphM:)
- 9 Japoneses (2019) [https://www.google.com/search?rlz=1C5CHFA\\_enMX784MX789&biw=1440&bih=821&tbm=isch&sa=1&ei=fv-QXe2jDM3GsQXZIJmQCQ&q=japoneses&oq=japoneses&gs\\_l=img.1.1.0i67j0j0i67j0i7.1372.2677..4983...0.0..0.647.2144.0j3j2j0j1j1.....0....1..gws-wiz-img.3xGEV1HP16g#imgrc=8H0Z1m0RzTllgM:](https://www.google.com/search?rlz=1C5CHFA_enMX784MX789&biw=1440&bih=821&tbm=isch&sa=1&ei=fv-QXe2jDM3GsQXZIJmQCQ&q=japoneses&oq=japoneses&gs_l=img.1.1.0i67j0j0i67j0i7.1372.2677..4983...0.0..0.647.2144.0j3j2j0j1j1.....0....1..gws-wiz-img.3xGEV1HP16g#imgrc=8H0Z1m0RzTllgM:)
- 10. Coreanos (2019) [https://www.google.com.mx/search?hl=es-419&biw=1440&bih=821&tbm=isch&sa=1&ei=NemPXZ\\_KFM61tgWisrbABA&q=coreanos&oq=coreanos&gs\\_l=img.1.0.0i10.48811.50430..52493...0.0..0.142.812.4j4.....0....1..gws-wiz-img.....0i67.YbGuwgOHGKo#imgrc=ahyyT\\_h\\_MscT6M:](https://www.google.com.mx/search?hl=es-419&biw=1440&bih=821&tbm=isch&sa=1&ei=NemPXZ_KFM61tgWisrbABA&q=coreanos&oq=coreanos&gs_l=img.1.0.0i10.48811.50430..52493...0.0..0.142.812.4j4.....0....1..gws-wiz-img.....0i67.YbGuwgOHGKo#imgrc=ahyyT_h_MscT6M:)
- 11 Chinos (2019) [https://www.google.com.mx/search?hl=es-419&tbm=isch&q=chinos&chips=q:chinas,g\\_1:jovenes&sa=X&ved=0ahUKEwizw--10 TkAhULOK0KHSY\\_Cx0Q4IYILCgC&biw=1440&bih=821&dpr=1#imgrc=E31y2K\\_TIF1bKM:](https://www.google.com.mx/search?hl=es-419&tbm=isch&q=chinos&chips=q:chinas,g_1:jovenes&sa=X&ved=0ahUKEwizw--10 TkAhULOK0KHSY_Cx0Q4IYILCgC&biw=1440&bih=821&dpr=1#imgrc=E31y2K_TIF1bKM:)
- 12 Hong Kong (2109) [https://www.google.com/search?q=hong+kong&rlz=1C5CHFA\\_enMX784MX789&source=lnms&tbm=isch&sa=X&ved=0ahUKEwjX0vfk2PbkAhUJlqwKHWZzBw8Q\\_AUIEygC&biw=1050&bih=606#imgrc=a4HORQXE4AFBAM:](https://www.google.com/search?q=hong+kong&rlz=1C5CHFA_enMX784MX789&source=lnms&tbm=isch&sa=X&ved=0ahUKEwjX0vfk2PbkAhUJlqwKHWZzBw8Q_AUIEygC&biw=1050&bih=606#imgrc=a4HORQXE4AFBAM:)
- 13 Corea del Sur (2019) [https://www.google.com/search?rlz=1C5CHFA\\_enMX784MX789&biw=1440&bih=821&tbm=isch&sa=1&ei=PPyQXEvSNlb6tAWb1LeYBg&q=corea+del+sur&oq=corea+del+sur&gs\\_l=img.3..0i67i4j0i6.178418.180478..180882...0.0..0.231.2079.0j10j3.....0....1..gws-wiz-img..wwdMI0RFjE&ved=0ahUKEwjr4N7m2PbkAhUGPa0KHRvqDWMQ4dUDCAc&uact=5#imgrc=YSnlz3zQB6T-kM:](https://www.google.com/search?rlz=1C5CHFA_enMX784MX789&biw=1440&bih=821&tbm=isch&sa=1&ei=PPyQXEvSNlb6tAWb1LeYBg&q=corea+del+sur&oq=corea+del+sur&gs_l=img.3..0i67i4j0i6.178418.180478..180882...0.0..0.231.2079.0j10j3.....0....1..gws-wiz-img..wwdMI0RFjE&ved=0ahUKEwjr4N7m2PbkAhUGPa0KHRvqDWMQ4dUDCAc&uact=5#imgrc=YSnlz3zQB6T-kM:)
- 14 Singapur (2019) [https://www.google.com/search?rlz=1C5CHFA\\_enMX784MX789&biw=1440&bih=821&tbm=isch&sa=1&ei=9PyQXYG7BIXUsAWx86f4CA&q=singapur&oq=singapur&gs\\_l=img.3..0i67i4j0i6.144689.146112..147229...0.0..0.157.930.1j7.....0....1..gws-wiz-img.--jO30q7FmM&ved=0ahUKEwiBhY2-2fbkAhUfKqwkHbH5CY8Q4dUDCAc&uact=5#imgrc=mMJUfUsi2\\_hdZM:](https://www.google.com/search?rlz=1C5CHFA_enMX784MX789&biw=1440&bih=821&tbm=isch&sa=1&ei=9PyQXYG7BIXUsAWx86f4CA&q=singapur&oq=singapur&gs_l=img.3..0i67i4j0i6.144689.146112..147229...0.0..0.157.930.1j7.....0....1..gws-wiz-img.--jO30q7FmM&ved=0ahUKEwiBhY2-2fbkAhUfKqwkHbH5CY8Q4dUDCAc&uact=5#imgrc=mMJUfUsi2_hdZM:)

# Fuentes

- 15 Continente (2019) [https://www.google.com.mx/search?hl=es-419&tbm=isch&q=asia&chips=q:asia,online\\_chips:mapa+pol%C3%ADtico+de,g\\_1:mudo,online\\_chips:continente+asi%C3%A1tico&sa=X&ved=0ahUKEwicybfC1vTkAhVIEawKHcq8A\\_cQ4IYIMSgE&biw=1440&bih=821&dpr=1#imgrc=7qNaHoyaSeFwxM:](https://www.google.com.mx/search?hl=es-419&tbm=isch&q=asia&chips=q:asia,online_chips:mapa+pol%C3%ADtico+de,g_1:mudo,online_chips:continente+asi%C3%A1tico&sa=X&ved=0ahUKEwicybfC1vTkAhVIEawKHcq8A_cQ4IYIMSgE&biw=1440&bih=821&dpr=1#imgrc=7qNaHoyaSeFwxM:)
- 16 Logo APEC (2019) [https://www.google.com.mx/search?hl=es-419&biw=1440&bih=821&tbm=isch&sa=1&ei=du2PXe6cE4aqsgWI3J\\_gBA&q=apec+logo&oq=apec&gs\\_l=img.1.1.0i67I3j0I7.204164.204793..206630...0.0..0.106.402.1j3.....0....1..gws-wiz-img.0pVocuuEzZE#imgrc=gS0DA049hRNIAm:](https://www.google.com.mx/search?hl=es-419&biw=1440&bih=821&tbm=isch&sa=1&ei=du2PXe6cE4aqsgWI3J_gBA&q=apec+logo&oq=apec&gs_l=img.1.1.0i67I3j0I7.204164.204793..206630...0.0..0.106.402.1j3.....0....1..gws-wiz-img.0pVocuuEzZE#imgrc=gS0DA049hRNIAm:)
- 17 APEC (2019) [https://www.google.com.mx/search?hl=es-419&biw=1440&bih=821&tbm=isch&sa=1&ei=du2PXe6cE4aqsgWI3J\\_gBA&q=apec+logo&oq=apec&gs\\_l=img.1.1.0i67I3j0I7.204164.204793..206630...0.0..0.106.402.1j3.....0....1..gws-wiz-img.0pVocuuEzZE#imgrc=AsG3PgWLCf-4iM:](https://www.google.com.mx/search?hl=es-419&biw=1440&bih=821&tbm=isch&sa=1&ei=du2PXe6cE4aqsgWI3J_gBA&q=apec+logo&oq=apec&gs_l=img.1.1.0i67I3j0I7.204164.204793..206630...0.0..0.106.402.1j3.....0....1..gws-wiz-img.0pVocuuEzZE#imgrc=AsG3PgWLCf-4iM:)
- 18 Lideres del APEC (2019) [https://www.google.com.mx/search?hl=es-419&biw=1440&bih=821&tbm=isch&sa=1&ei=UPCPXf7INIKksAW4v4ToBw&q=Lideres+del+apec+2019&oq=Lideres+del+apec+2019&gs\\_l=img.3...57611.58862..59363...0.0..0.94.460.5.....0....1..gws-wiz-img.qdXDzByAeuM&ved=0ahUKEwj-zbel2fTkAhUCEqwKHbgfAX0Q4dUDCAc&uact=5#imgdii=W57NBvToYkkBOM:&imgrc=7X\\_EsSO7rlyn-M:](https://www.google.com.mx/search?hl=es-419&biw=1440&bih=821&tbm=isch&sa=1&ei=UPCPXf7INIKksAW4v4ToBw&q=Lideres+del+apec+2019&oq=Lideres+del+apec+2019&gs_l=img.3...57611.58862..59363...0.0..0.94.460.5.....0....1..gws-wiz-img.qdXDzByAeuM&ved=0ahUKEwj-zbel2fTkAhUCEqwKHbgfAX0Q4dUDCAc&uact=5#imgdii=W57NBvToYkkBOM:&imgrc=7X_EsSO7rlyn-M:)
- 19. Pagina Apec (2019) <https://www.apec.org/>
- 20 ASEAN (2019) [https://www.google.com.mx/search?q=Asean&hl=es-419&biw=1440&bih=821&tbm=isch&source=iu&ictx=1&fir=tDCeTUmY3nm8nM%253A%252CEMfOc7yLM1hQZM%252C%252Fm%252F0qnfv&vet=1&usq=A14\\_-kRyScstTQjZUIPakva-AP1AjT\\_gjg&sa=X&ved=2ahUKEwin6eX13PTkAhVGKawKHb\\_2AE8Q\\_B0wEnoECAoQAw#imgrc=glgVblYm7ZZbM:&vet=1](https://www.google.com.mx/search?q=Asean&hl=es-419&biw=1440&bih=821&tbm=isch&source=iu&ictx=1&fir=tDCeTUmY3nm8nM%253A%252CEMfOc7yLM1hQZM%252C%252Fm%252F0qnfv&vet=1&usq=A14_-kRyScstTQjZUIPakva-AP1AjT_gjg&sa=X&ved=2ahUKEwin6eX13PTkAhVGKawKHb_2AE8Q_B0wEnoECAoQAw#imgrc=glgVblYm7ZZbM:&vet=1)
- 21 Paises ASEAN (2019) [https://www.google.com.mx/search?hl=es-419&tbm=isch&q=asean+países&chips=q:asean+países,online\\_chips:pa%C3%ADses+miembros&sa=X&ved=0ahUKEwj7hLLS3fTkAhUJbKwKHeFOC7gQ4IYILCgB&biw=1440&bih=821&dpr=1#imgdii=mDrpTQ\\_sCjR1rM:&imgrc=8bj6hKVHeqLV2M:](https://www.google.com.mx/search?hl=es-419&tbm=isch&q=asean+países&chips=q:asean+países,online_chips:pa%C3%ADses+miembros&sa=X&ved=0ahUKEwj7hLLS3fTkAhUJbKwKHeFOC7gQ4IYILCgB&biw=1440&bih=821&dpr=1#imgdii=mDrpTQ_sCjR1rM:&imgrc=8bj6hKVHeqLV2M:)

# Fuentes

- 22 Indonesia (2019)  
<https://www.google.com.mx/maps/place/Indonesia/@8.3022083,97.476854,6121566m/data=!3m1!1e3!4m5!3m4!1s0x2c4c07d7496404b7:0xe37b4de71badf485!8m2!3d-0.789275!4d113.921327?hl=es-419>
- 23 Brunei (2019)  
<https://www.google.com.mx/maps/place/Brun%C3%A9i/@4.1328783,114.4178275,551633m/data=!3m1!1e3!4m5!3m4!1s0x3218994b04b8b9d1:0x5dfe3580dd09dad6!8m2!3d4.4997617!4d114.6368408?hl=es-419>
- 24 Camboya (2019)  
<https://www.google.com.mx/maps/place/Camboya/@12.5867639,104.7278233,1928837m/data=!3m1!1e3!4m5!3m4!1s0x310787bfd4dc3743:0xe4b7bfe089f41253!8m2!3d12.565679!4d104.990963?hl=es-419>
- 25 Laos (2019)  
<https://www.google.com.mx/maps/place/Laos/@24.0004183,92.3964096,6375954m/data=!3m1!1e3!4m5!3m4!1s0x31149057b0824589:0xec592481f99cd81!8m2!3d19.6011942!4d102.5024414?hl=es-419>
- 26 Malasia (2019)  
<https://www.google.com.mx/maps/place/Malasia/@1.1058229,104.6775388,4355272m/data=!3m1!1e3!4m5!3m4!1s0x3034d3975f6730af:0x745969328211cd8!8m2!3d4.210484!4d101.975766?hl=es-419>
- 27 Myanmar (2019)  
[https://www.google.com.mx/maps/place/Myanmar+\(Birmania\)/@8.8695388,91.7727308,7861777m/data=!3m1!1e3!4m5!3m4!1s0x305652a7714e2907:0xba7b0ee41c622b11!8m2!3d21.916221!4d95.955974?hl=es-419](https://www.google.com.mx/maps/place/Myanmar+(Birmania)/@8.8695388,91.7727308,7861777m/data=!3m1!1e3!4m5!3m4!1s0x305652a7714e2907:0xba7b0ee41c622b11!8m2!3d21.916221!4d95.955974?hl=es-419)
- 28 Filipinas (2019)  
<https://www.google.com.mx/maps/place/Filipinas/@9.5659951,140.7030276,5118445a,35y,317.75h,13.16t/data=!3m1!1e3!4m5!3m4!1s0x324053215f87de63:0x784790ef7a29da57!8m2!3d12.879721!4d121.774017?hl=es-419>

# Fuentes

- 29 Singapur (2019)  
<https://www.google.com/maps/place/Singapur/@1.2024962,104.5768812,520095m/data=!3m1!1e3!4m5!3m4!1s0x31da11238a8b9375:0x887869cf52abf5c4!8m2!3d1.352083!4d103.819836>
- 30 Tailandia (2019)  
<https://www.google.com/maps/place/Tailandia/@9.1973926,92.5854313,4555562m/data=!3m1!1e3!4m5!3m4!1s0x304d8df747424db1:0x9ed72c880757e802!8m2!3d15.870032!4d100.992541>
- 31 Vietnam (2019)  
<https://www.google.com/maps/place/Vietnam/@15.7196226,98.0128855,2251342m/data=!3m1!1e3!4m5!3m4!1s0x31157a4d736a1e5f:0xb03bb0c9e2fe62be!8m2!3d14.058324!4d108.277199>
- 32 JICA (2019)  
[https://www.google.com/search?rlz=1C5CHFA\\_enMX784MX789&biw=1440&bih=821&tbm=isch&sa=1&ei=VACRXfChGlqYsAWtmpiYBA&q=jica&oq=jica&gs\\_l=img.3..0i10.340370.340915..341915...0.0..0.118.418.2j2.....0....1..gws-wiz-img.....0i67.drHvKcNI\\_uA&ved=0ahUKEwjwm5\\_a3PbkAhUKDKwKHS0NBkMQ4dUDCAc&uact=5#imgrc=DXeo4UnMRCupcM:](https://www.google.com/search?rlz=1C5CHFA_enMX784MX789&biw=1440&bih=821&tbm=isch&sa=1&ei=VACRXfChGlqYsAWtmpiYBA&q=jica&oq=jica&gs_l=img.3..0i10.340370.340915..341915...0.0..0.118.418.2j2.....0....1..gws-wiz-img.....0i67.drHvKcNI_uA&ved=0ahUKEwjwm5_a3PbkAhUKDKwKHS0NBkMQ4dUDCAc&uact=5#imgrc=DXeo4UnMRCupcM:)
- 33 Proyecto JICA (2017) <https://www.jica.go.jp/spanish/>
- 34 Japón (2019)  
<https://www.google.com/maps/place/Japón/@31.9304242,128.3726316,3948918m/data=!3m1!1e3!4m5!3m4!1s0x34674e0fd77f192f:0xf54275d47c665244!8m2!3d36.204824!4d138.252924>

# Fuentes

- ÁLVAREZ Vita, Juan, Tratados internacionales y ley interna. Universidad de Lima-Fondo de Cultura Económica. Perú. 2001.
- APEC2004. "Viejas" y nuevas dinámicas de apertura económica transpácífica.
- ARACIL, Rafael. El mundo actual de la segunda guerra mundial a nuestros días. Ediciones Estudio General. Barcelona.
- B, TUCKER. Fundamentos de la economía. Tercera Edición. Ecuador.
- CARBONELL, Miguel, Moguel, Sandra y Pérez Portilla, Karla. Derecho Internacional de los Derechos Humanos. Ed. Porrúa-CNDH, México, 2002.
- DOMINGUEZ, Vargas Sergio. Teoría Económica. Ed. Porrúa. México 1986.
- Foro de Cooperación Económica Asia-Pacífica (APEC). Memorias Documentales, Dirección General de Negociaciones Multilaterales y Regionales. Secretaría de Economía, Administración Pública Federal 2006-2012.
- MARTÍNEZ, Legorreta Omar. Japón y la regionalización de Asia Pacífico. La creación de la APEC. El Colegio Mexiquense. México, 2005. pp 349
- OSUNA R, Fernando. Cooperación internacional en la Cuenca del Pacífico. Las estrategias educativas entro del APEC y la competitividad internacional: los Casos México y China. vol. 8. Septiembre-Diciembre de 2005.

# GUIÓN EXPLICATIVO

**PROPÓSITO:** Dar a conocer al alumno de la Licenciatura en Relaciones Económicas Internacionales los elementos adecuados que permiten comprender la organización política económica y social del continente asiático.

El material didáctico incluye lo más sobresaliente del continente y los países más importantes con crecimiento económico exponencial y que además tienen relaciones con México.



# GUIÓN EXPLICATIVO

La estructura metodológica está diseñada para que el material en general sea utilizado de manera clara y sencilla sobre lo que se debe de saber antes de determinar que tipo de estudio realizar.



# GUIÓN EXPLICATIVO

- De la diapositiva num. 1 a la 8 se da a conocer la presentación del trabajo, contenido, objetivo e introducción.
- De la diapositiva num. 9 y 16 se encuentra la lista de los 46 países y las dos zonas autónomas que conforman Asia así como la superficie, población y capital de cada uno de ellos.





# GUIÓN EXPLICATIVO

- En la diapositiva num. 17 está la división geográfica de los once países que forman el sudeste asiático.
- En la diapositiva num. 18 se explica la geografía del sudeste asiático.
- La diapositiva num. 19 contiene la población del sudeste asiático.



# GUIÓN EXPLICATIVO

- En la diapositiva num. 20 explica el lenguaje del sureste Asia
- En la diapositiva num. 21 está la división geográfica de los seis países que forman el noreste asiático.
- En la diapositiva num. 22 se explica la geografía del noreste asiático.



# GUIÓN EXPLICATIVO

- La diapositiva num. 23 contiene la población del noreste asiático.
- En la diapositiva num. 24 explica el lenguaje del noreste de Asia
- En la diapositiva num. 25 contiene el hipervínculo para enlazar la presentación de china.



# GUIÓN EXPLICATIVO

- En la diapositiva num. 26 contiene el hipervinculo para enlazar la presentación de Hong kong.
- En la diapositiva num. 27 contiene el hipervinculo para enlazar la presentación de Corea del Sur.
- En la diapositiva num. 28 contiene el hipervinculo para enlazar la presentación de Japon.



# GUIÓN EXPLICATIVO

- En la diapositiva num. 29 contiene el hipervínculo para enlazar la presentación de Singapur.
- En la diapositiva num. 30 contiene el hipervínculo para enlazar la presentación de Tailandia.
- En la diapositiva num. 31 contiene el hipervínculo para enlazar la presentación de Malasia.



# GUIÓN EXPLICATIVO

- En la diapositiva num. 32 contiene el hipervínculo para enlazar la presentación de India.
- En la diapositiva num. 33 contiene el hipervínculo para enlazar la presentación de Israel.
- En la diapositiva num. 34 contiene el hipervínculo para enlazar la presentación de Filipinas.



# GUIÓN EXPLICATIVO

- En la diapositiva num. 35 contiene el hipervínculo para enlazar la presentación de Indonesia.
- En la diapositiva num. 36 contiene el hipervínculo para enlazar la presentación de Iran.
- En la diapositiva num. 37 contiene el hipervínculo para enlazar la presentación de Kuwait.



# GUIÓN EXPLICATIVO

- En la diapositiva num. 38 contiene el hipervínculo para enlazar la presentación de Libano.
- En la diapositiva num. 39 contiene el hipervínculo para enlazar la presentación de Mongolia.
- En la diapositiva num. 40 contiene el hipervínculo para enlazar la presentación de Siria.





# GUIÓN EXPLICATIVO

- En la diapositiva num. 41 contiene el hipervínculo para enlazar la presentación de Vietnam.
- En la diapositiva num. 42, 43 y 44 explican las principales economías asiáticas.
- De la diapositiva num. 45 a la 52 se explica la organización y función de la Cooperación Económica Asia Pacífico APEC, .



# GUIÓN EXPLICATIVO

- de la diapositiva num. 53 a la 55 se explica la ASEAN
- De la diapositiva num. 56, a la 65 contienen los mapas satelitales de los países que forma el ASEAN, que se explican de forma verbal.
- De la diapositiva num. 66 a la 72 se explica la organización y función de la JICA.



# GUIÓN EXPLICATIVO

- En la diapositiva num. 73 se plasma el mapa satelital de japon
- De la diapositiva num. 74, a la 77 contienen las conclusiones.
- De la diapositiva num. 78 a la 83 contiene las fuentes.





谢谢  
감사  
ありがとう  
GRACIAS

