



**Universidad
Zaragoza**

Trabajo Fin de Grado

Plan de dinamización de Teruel a través de rutas turísticas

Autor/es

Jorge Matta Noguera

Director/es

Tatiana Iñiguez Berrozpe

Escuela Universitaria de Turismo

2015

ÍNDICE

1. Introducción	pag. 3
2. Objetivos	pag.3-4
3. Metodología	pag.4-5
4. Marco teórico	pag. 6-9
5. Análisis	pag. 9-21
5.1 Análisis territorial	pag. 10-14
5.1.1 Análisis demográfico	pag. 12-13
5.1.2 Análisis serv. e infraestr.	pag. 13-14
5.2 Análisis de recursos	pag. 14-21
5.2.1 Recursos paleontológicos	pag. 16
5.2.2 Recursos arqueológicos	pag. 17-18
5.2.3 Recursos históricos	pag. 18-20
5.2.4 Recursos geológicos	pag. 20-21
6. DAFO	pag. 21-24
7. Propuesta de rutas	pag. 25-45
8. Dar a conocer nuestras rutas	pag. 46-47
9. Conclusiones y dificultades encontradas	pag. 47-48
10. Referencias	pag. 48-51
11. Marco legal utilizado	pag. 51
12. Páginas web consultadas	pag. 51-52
13. Noticias	pag. 53

1. Introducción.

El proyecto que a continuación se expone ha sido realizado para el trabajo de fin de grado de la Escuela Universitaria de Turismo de Zaragoza en el año académico 2014-2015.

La finalidad de este trabajo es analizar los recursos y potenciales de las zonas más desatendidas de la provincia de Teruel para la creación y explotación de rutas turísticas con la intención de dinamizar el territorio. Las rutas turísticas estarán relacionadas con los distintos yacimientos arqueológicos y paleontológicos, a la vez que con zonas de gran valor natural, histórico o cultural que se encuentran en la provincia (yacimientos Iberos, yacimientos Icnitas, etc).

Las rutas turísticas son un motor importante para la reactivación económica en algunas regiones, entendiendo por ruta turística un conjunto de establecimientos o construcciones relacionadas a la producción, organizados en forma de red dentro de una región determinada y que estando debidamente señalizadas, suscitan un reconocimientos de interés turístico (*Chan, 1994*).

Al contar con numerosas rutas de diferente atractivo turístico, se pueden disfrutar de manera individual o de modo conjunto, eligiendo el turista la opción que más le convenga o satisfaga.

Se pondrá a disposición de cualquier turista que lo desee, un dossier virtual con los lugares de mayor interés, los restaurantes mejor catalogados y los hoteles mejor considerados de la zona para realizar las paradas y descansos. El turista será el que tenga la última palabra de dónde hacer los 'altos' en su camino.

2. Objetivos

Los objetivos son uno de los puntos más importantes del trabajo ya que es la meta que queremos alcanzar y el por qué del desarrollo de este proyecto.

Existen varios objetivos, pero todos tienen la misma finalidad, intentar dinamizar la provincia de Teruel.

Los objetivos de la creación de este trabajo son multidireccionales y pueden dirigirse hacia la satisfacción de los turistas o la satisfacción propia; así es como se dividen:

➤ *Objetivos enfocados a los turistas:*

- Crear rutas turísticas para viajeros de cualquier edad y al alcance de cualquier persona que quiera realizarlas.
- Concienciar a los turistas sobre la importancia de preservar estos recursos intactos ya que son recursos que tienen mucho valor actualmente y que continuarán revalorizándose conforme pase el tiempo.
- Crear una experiencia positiva en los turistas para que hagan una buena publicidad de las rutas turísticas e inciten a otros turistas a disfrutarlas.
- Poner en valor recursos arqueológicos y culturales que actualmente están infravalorados o son desconocidos por la sociedad ajena a la provincia de Teruel.

➤ *Objetivos personales:*

- Conocer los recursos con los que se cuenta para hacer atractivas las rutas turísticas, ya sean recursos naturales, recursos territoriales, recursos arquitectónicos o recursos culturales.
- Saber interrelacionar todos los campos y materias estudiadas a lo largo de la carrera (investigación social, planificación turística, coyuntura turística...).
- Aplicar los conocimientos adquiridos sobre planificación territorial.

3. Metodología:

La metodología que se ha llevado a cabo en este trabajo ha seguido un estricto orden lógico que empezó con una reunión con mi tutora de proyecto para explicar los aspectos iniciales para abarcar el trabajo, un taller para saber cómo construir un marco teórico, y diversas reuniones para aclarar posibles dudas que inevitablemente van a aparecer a lo largo del desarrollo del trabajo.

Estas reuniones han sido acompañadas por la entrega de material muy útil en forma de pdfs sobre cómo enfocar un trabajo académico o cuál es el orden a seguir.

Una vez conocidos los aspectos básicos del trabajo, procedí a revisar el material bibliográfico existente hasta la época para conocer con que fuentes secundarias contaba que pudieran ser útiles en mi proyecto.

Para saber la viabilidad que tiene el desarrollo de las rutas debía conocer las características del terreno en el que se iba a poner en marcha. Para eso utilicé la web del Instituto Aragonés de Estadística, el Instituto Nacional de Estadística, el Instituto de Estudios Turísticos, la web de patrimonio cultural del Gobierno de Aragón, la Enciclopedia Aragonesa y las páginas web de los distintos ayuntamientos.

Cuando necesité conocer los recursos que iban a formar parte de mis rutas consulté la guía de la ruta de los Iberos en el Bajo Aragón del Gobierno de Aragón en colaboración con las asociaciones para el desarrollo de la comarca, folletos y boletines turísticos de las comarcas turolenses, Parques Culturales de Teruel y páginas web como la web oficial de Turismo de la Diputación Provincial de Teruel, la web oficial del Territorio Dinópolis, el diario digital del Matarranya, la web de la comarca del Matarranya, la comarca de Andorra y la Sierra de Arcos o la web de la Red Aragón que realiza el Periódico de Aragón.

En la realización la propuesta de las rutas utilicé la aplicación My Maps de Google Maps 2015 para crear todos los mapas y poder ilustrar los recorridos entre las localidades, seleccionando los caminos más cortos y las carreteras en mejores condiciones y apuntando el kilometraje entre los puntos de interés y los municipios que los recogen.

Finalmente, la realización de un estudio territorial por el método DAFO y la exposición de conclusiones.

4. Marco teórico

El turismo es una actividad que ha evolucionado en los últimos 60 años de manera exponencial, tanto en el disfrute del mismo como en la creación de puestos de trabajo. Hoy en día 1 de cada 11 empleos, a nivel mundial, están relacionados directa o indirectamente con el turismo; según el análisis '*Panorama del turismo internacional 2014*' desarrollado por la OMT.

Los viajes de carácter turístico han pasado de 25 millones de turistas en 1950 a 1080 millones de turistas en 2013. Esto supone que el turismo produzca el 9% del PIB internacional y ya sea considerado como uno de los motores fundamentales de la economía global ('*Panorama del turismo internacional 2014*').

Muchos países ya basan su economía y sus esperanzas futuras en el buen funcionamiento y en el crecimiento ininterrumpido del turismo. En estos lugares el turismo genera riqueza, pero también sirve para crear infraestructuras más modernas, servicios de mejor calidad y aumentar la calidad de vida de sus habitantes. Esta es la línea estratégica que siguen países que hasta hace relativamente pocos años eran considerados países subdesarrollados.

El tipo de turismo que se realiza en las rutas que propongo por Teruel es turismo cultural. El turismo cultural es una alternativa a la trivialización del viaje, ante la perspectiva meramente consumista de otras formas de turismo. Se trata del afán de ser original en los tiempos de la masificación, con una creciente segmentación de los mercados, la flexibilización del periodo de vacaciones, mayor experiencia del turista y el deseo de huir de los senderos más explotados. (*Ruiz Baudrihaye, 1997*).

Los turistas que buscan disfrutar de un turismo cultural suelen tener un nivel cultural medio-alto y están provistos de capital cultural incorporado, el cual se refiere a disposiciones mentales y corporales que se activan al hablar, moverse y saber comportarse en las diferentes situaciones sociales; también de capital cultural objetivado, que representa a la propiedad de bienes culturales propiamente dichos y a la disposición y conocimiento para apreciarlos. (*Herrero, 2000*)

A través de estos turistas se busca alcanzar unos objetivos que sean el motor para que este proyecto cumpla con la misión para la que fue creado.

Este grupo de objetivos se basa en el artículo 4 del Decreto Legislativo 1/2013, de abril de 2013 del Gobierno de Aragón, por el que se aprueba el texto refundido de la Ley de Turismo de Aragón y que sigue vigente actualmente.

Sus principios son:

- Impulsar el turismo de Teruel en cuanto sector estratégico de su economía y de la de Aragón.
- Promover Teruel como destino turístico.
- Fomentar el turismo para lograr un mayor equilibrio entre las comarcas turolenses y aragonesas.
- Proteger el patrimonio natural y cultural conforme al principio del desarrollo sostenible
- Garantizar los derechos de los turistas que realicen las rutas como sus deberes.
- Potenciar la mejora y modernización de los servicios turísticos que se ofrecen actualmente en la provincia de Teruel.

El turismo cultural se puede disfrutar a través de muchas experiencias, aunque en este proyecto voy a proponer el disfrute del mismo mediante la realización de turismo geológico, turismo histórico, turismo arqueológico y turismo paleontológico.

¿Qué entendemos por turismo geológico?

Es el desarrollo de la actividad turística por lugares de gran interés escénico y/o paisajístico, interactuando con el entorno y que atraen la atención del público. Sin embargo, la gran mayoría de las veces, el público que acude a los destinos con estos atractivos turísticos no es consciente de la participación de la geología en la configuración de esos paisajes o del funcionamiento geológico de los procesos que está observando. (Carcavilla, 2011).

¿Qué es el patrimonio histórico? ¿Y el turismo histórico?

Podemos hablar del conjunto de bienes tangibles o intangibles que se han ido acumulando a lo largo del tiempo. Pueden ser de tipo artístico, histórico, paleontológico, arqueológico, científico, técnico, bibliográfico o documental.

(Corredera, 1995).

El territorio que habitamos, al conservar huellas y herencias de nuestras civilizaciones anteriores, alberga una herencia de gran valor histórico y turístico, constituyendo lo que conocemos como patrimonio histórico. (Troitiño, 1998).

Respecto al turismo histórico, es un tipo de turismo cuyo atractivo para el turista reside en la observación e interacción con arquitectura y cultura de gran valor histórico. En España, al igual que en el resto de Europa, poseemos gran variedad de recursos de carácter histórico debido a la antigüedad de nuestra historia y la riqueza de nuestra multiculturalidad, ya sea por movimientos migratorios o por las grandes guerras que han azotado nuestro continente.

En el caso que nos concierne, mostraremos interés por las construcciones de carácter carcelario que existen en la provincia de Teruel y que son merecedoras de poseer una ruta turística.

¿Qué es la arqueología y cómo definiríamos turismo arqueológico?

Es una ciencia que estudia los cambios y comportamientos de las sociedades antiguas hasta las actuales estudiando los restos materiales que se encuentran en las excavaciones dedicadas a ello. (Bianchi, 1982).

El turismo arqueológico o 'arqueoturismo' es una modalidad de turismo en la que existen propuestas y productos culturales donde los recursos y yacimientos arqueológicos son el plato fuerte. Gracias a este tipo de turismo se ha invertido mucho dinero y tecnología en conocer mejor los orígenes arqueológicos y en la preservación y mantenimiento de los yacimientos. (Tresserras, 2004).

En los últimos años se ha puesto en valor en patrimonio arqueológico y se ha permitido su mejor accesibilidad y sostenibilidad con una proyección social, cultural y educativa. Todos tenemos derecho a disfrutar de los recursos arqueológicos, pero de manera responsable.

¿Qué es la paleontología? ¿Cómo definiríamos turismo paleontológico?

La paleontología es una ciencia natural que se encarga de estudiar, preservar, rehabilitar e interpretar los restos, en su mayoría fósiles, de los seres vivos que habitaron la Tierra antiguamente. Cuenta con raíces y fundamentos comunes con la geología y es por eso que es vital incluirla en el proyecto. (López, 1994)

El turismo paleontológico es el movimiento de masas turísticas que viajan con la motivación de observar y disfrutar de estos recursos culturales.

¿Qué son las rutas icnitas?

Los restos fósiles de los dinosaurios y sus huellas son un recurso turístico con mucho potencial dentro de la comunidad autónoma de Aragón. A través del 'Proyecto Dinópolis', se gestionan una serie de subsedes diseminadas por la provincia de Teruel y sirve de nexo de unión entre los distintos 'municipios icnitas'.

Aragón cuenta con un gran número de yacimientos paleontológicos de gran importancia tanto a nivel nacional como internacional. Tanto es así que se propuso a la UNESCO la calificación de los yacimientos icnitas de Teruel como Patrimonio de la Humanidad.

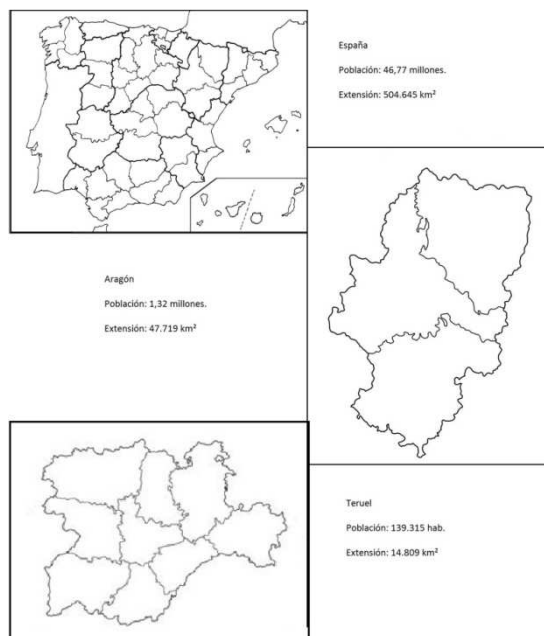
Las rutas icnitas conectan los municipios con atractivos paleontológicos y jurásicos para crear una oferta turística más amplia y variada para el cliente.

5. Análisis

Para poder llevar a cabo el proyecto que tenemos entre manos es muy importante hacer un análisis del territorio que nos permita familiarizarnos con el entorno. A continuación vamos a obtener información del análisis territorial, dónde conoceremos las características territoriales y demográficas de la provincia de Teruel, y del análisis de recursos, dónde conoceremos las características de los recursos turísticos que van a componer nuestras rutas turísticas.

5.1 Análisis territorial:

MAPA 1: GEOLOCALIZACIÓN DE LA PROVINCIA DE TERUEL.



Fuente: Instituto Aragonés de Estadística, 2014.

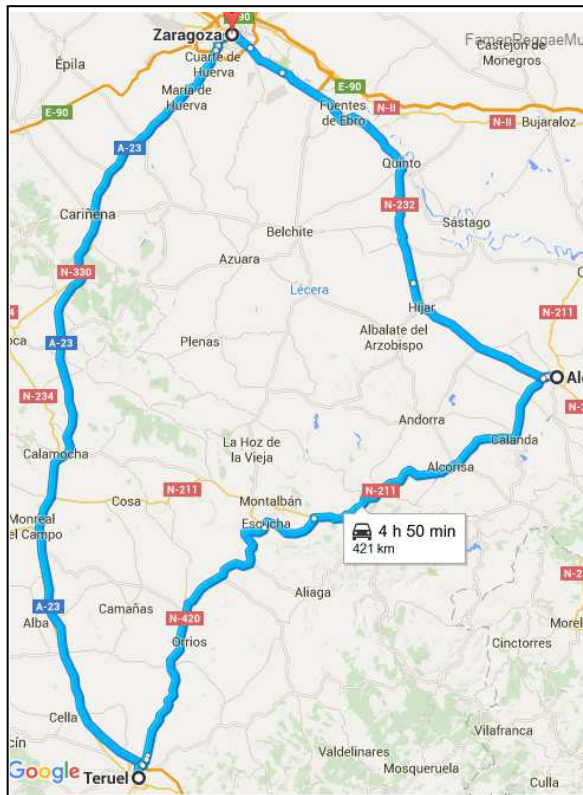
Teruel es una provincia perteneciente a la comunidad autónoma de Aragón que linda con Castellón y Tarragona por el este, Zaragoza por el norte, Valencia y Cuenca por el sur y Guadalajara al oeste. Se sitúa en la zona meridional del sistema Ibérico, aunque la zona del noreste de la provincia pertenece al conocido como Bajo Aragón.

La provincia de Teruel tiene una extensión de 14.809 km² donde habitan 139.315 personas repartidas en 236 municipios. Esto supone una densidad de población de 9,41 habitantes por km², una de las más bajas de España y de la Unión Europea

La altitud respecto al mar varía considerablemente dependiendo de la zona donde nos encontremos. El municipio a menor altitud sería Alcañiz, encontrándose a 381 msnm (metros sobre el nivel del mar), y el municipio que más alto se encuentra sería Peñarroya, alcanzando una cota de 2028 msnm. La altitud media de la provincia de Teruel se fija en 1050 msnm.

(Enciclopedia Aragonesa, 2010)

MAPA 2: PRINCIPALES CARRETERAS QUE VERTEBRAN LA PROVINCIA DE TERUEL.



Fuente: Google Maps 2015

La vía principal que conecta Teruel con la capital autonómica (Zaragoza) es la autovía **A23**, también conocida como **Autovía Mudéjar**. Su longitud desde Teruel hasta Zaragoza es de 171 km y comunica localidades como Cariñena, Daroca o Calamocha.

Un municipio turolense muy importante es el de Alcañiz, el cual está comunicado con Teruel gracias a la **N-420** y la **N-211**. En nuestro camino por la **N-420** encontraremos pueblos como Muniesa o Andorra mientras que gracias a la **N-211** se comunican otros municipios como Calanda o Alcorisa.

La última de las grandes sendas comunicantes es la **N-232**, la cual pone en contacto Alcañiz con Zaragoza pasando por municipios como Hajar o Azaila.

Para poder explotar de manera eficiente estas rutas turísticas y dinamizar la provincia turolense, necesitaremos gente cualificada que conozca la región.

Mediante un estudio demográfico conocemos las características de la población, que será un agente importante para el éxito de nuestras rutas por dos motivos:

1º- La población local puede ser nuestro 'recurso humano' para el desarrollo de nuestra actividad, ya que son autóctonos de la región que queremos dinamizar y son conocedores de la misma. De esta manera descendería la tasa de paro de la provincia y ahorraríamos recursos monetarios y de tiempo en la formación de los trabajadores.

2º- Para mantener el equilibrio y la sostenibilidad turística se debe conocer y satisfacer la opinión de la población local, cosa que no se podrá hacer si se ignoran los deseos de sus habitantes.

5.1.1 Análisis demográfico

TABLA 1: COMPOSICIÓN DEMOGRÁFICA POR EDAD Y NÚMERO DE PARADOS ARAGÓN-TERUEL

	Aragón	Teruel		Aragón	Teruel
% población ≥ 65 años	20,8	23,6	Población 0-19	24.380	242.545
Edad media población	43,9	45,5	Población 20-64	82.056	807.159
Índice de envejecimiento	113,1	135,1	Población ≥ 65	32.878	275.680
Índice de sobre-envejecimiento	17,6	20,3			
Índice de ancianidad	37,4	41,4			
Número de parados (diciembre)	101.572	9.771			

Fuente: Padrón Municipal de Habitantes a 1 de enero. IAEST. 2014

Estudiando la composición demográfica por edad llegamos a la conclusión de que la provincia de Teruel posee una de las poblaciones más envejecidas de Aragón y de España, siendo de un 23,6% la tasa de mayores de 65 años respecto al 20,8% de Aragón. El índice de sobre-envejecimiento es del 20,3% respecto al 17,6% del conjunto de la comunidad autónoma. A corto plazo, no son unos datos que nos perjudiquen para la puesta en marcha de nuestro proyecto pero con el paso de los años esto puede suponer un problema. A esto sumamos la importancia de la opinión de los habitantes de los municipios donde vamos a realizar nuestras rutas que, en caso de ser personas de avanzada edad, se pueden mostrar más reacios a la hora de acoger nuestra propuesta.

El número de parados alcanza los 9.771 a 1 de enero de 2014. Es un número elevado respecto a años anteriores, esto puede ayudarnos a encontrar mano de obra con relativa facilidad.

El análisis territorial de la provincia donde deseamos realizar nuestra actividad es algo de vital importancia, no solo por conocer su demografía y sus características,

sino también por conocer las infraestructuras con las que contamos a la hora de realizar los desplazamientos, las pernoctaciones, las visitas guiadas, comidas y cenas o cualquier otro servicio complementario de nuestras rutas.

Las rutas turísticas que planteamos son de carácter abierto, para personas de cualquier edad, sexo o nacionalidad. Es por eso que tenemos que contar con que gran parte de los asistentes provendrán de localidades o comunidades autónomas cercanas y serán excursionistas en el día pero, en otros casos, serán clientes que habrán recorrido una gran distancia desde otras regiones e incluso otros países. Estos últimos serán los que habitualmente demandarán, en mayor grado, servicios como restaurantes, hoteles u hospitales.

Nuestro trabajo es poner en conocimiento de los asistentes el amplio abanico de servicios básicos o turísticos que nos brinda la provincia de Teruel.

5.1.2 Análisis de servicios e infraestructuras:

Para que sea posible la realización y el disfrute de las rutas turísticas que vamos a plantear, es necesario contar con unas infraestructuras y unos servicios públicos y privados que hagan posible el desarrollo de las actividades, hospedarse, etc.

TABLA 2: OFERTAS EN ALOJAMIENTO TURÍSTICO PROVINCIA DE TERUEL.

	Establecimientos	Plazas
Alojamiento hotelero	266	8.181
Apartamentos	107	1.571
Alojamientos al aire libre	17	3.468
Casas rurales	405	3.085
Albergues	29	1.312
Refugios de montaña	2	110

Fuente: IAEST 2014 según Anuario Estadístico de Turismo. Dirección General de Turismo. Gobierno de Aragón.

Como apreciamos, según el estudio de febrero de 2015 del IAEST sobre la oferta en alojamiento turísticos en diciembre de 2014, existe gran variedad de alojamientos turísticos en la provincia de Teruel dependiendo de la necesidad o capacidad económica del visitante.

La gran proliferación de este tipo de alojamientos se debe, en gran parte, a la amplia red de carreteras nacionales y comarcales que comunica los municipios de la provincia y, estos a su vez, con las principales autovías y demás comunidades autónomas.

**TABLA 3: OFERTA EN RESTAURANTES Y CAFETERIAS
PROVINCIA DE TERUEL**

	Establecimiento	Plaza
Restaurantes	270	18.390
Cafeterias	99	5.031

Fuente: IAEST 2014 según Anuario Estadístico de Turismo. Dirección General de Turismo. Gobierno de Aragón.

Este es uno de los sectores que se está recuperando con mayor lentitud tras el numeroso cierre de establecimientos durante la crisis. El número de restaurantes del mismo periodo del año 2013 era de 269 y el de cafeterías era 101 según el Instituto Aragonés de Estadística.

**TABLA 4: EQUIPOS DE ATENCIÓN PRIMARIA Y
FARMACIAS PROVINCIA DE TERUEL**

	Provincia de Teruel
Centros de Salud	26
Consultorios	263
Farmacias	104

Fuente: IAEST 2014 según Anuario Estadístico de Turismo. Dirección General de Turismo. Gobierno de Aragón.

5.2 Análisis de recursos

En este apartado he procedido a realizar un análisis de los recursos de mayor atractivo para su clasificación y catalogación (ANEXO I: INVENTARIO DE RECURSOS). En muchas ocasiones existe una falta de información sobre los recursos por parte de organismos oficiales de la provincia de Teruel. Es por esto que, en la mayoría de los casos, he tenido que indagar en fuentes de información de empresas privadas o en archivos autonómicos de la Diputación General de Aragón.

La información de los recursos elegidos para crear la ruta paleontológica la he extraído de la página oficial del Territorio Dinópolis y de las webs oficiales de los ayuntamientos que poseen los recursos.

Respecto a la información arqueológica sobre los recursos iberos, la principal fuente de información ha sido la página web del Patrimonio Cultural de Aragón, sitio web oficial para la calificación de recursos de la Diputación General de Aragón. También he consultado guías oficiales como la de Iberos en el Bajo Aragón que publica el Gobierno de Aragón en colaboración con las asociaciones comarcales de Teruel.

Para obtener información sobre las antiguas cárceles o prisiones de los municipios de Teruel he visitado los sitios web de los ayuntamientos de las localidades donde se emplazan esas construcciones, la página de Patrimonio Cultural de Aragón y la página de la Fundación Quilez Llisterri, que tiene como objetivo el fomento del desarrollo cultural de Bajo Aragón y que tiene su sede en Alcañiz .

Para conocer más sobre los Parques Culturales he extraído información de la página web del Patrimonio Cultural de Aragón que, como ya he mencionado, es gestionada por la Diputación General de Aragón. También he seleccionado información de las páginas comarcales y de los ayuntamientos de las localidades que se encuentran dentro de los parques culturales.

La provincia de Teruel cuenta con numerosos recursos de diferente naturaleza. La intención del trabajo que he realizado es el análisis de unos recursos concretos que podríamos separar en recursos paleontológicos, recursos arqueológicos, recursos históricos y recursos geológicos.

Dentro de los recursos arqueológicos cabría diferenciar entre los de origen jurásico y los de origen civil.

5.2.1 Recursos paleontológicos:

- Origen Jurásico:

El Territorio Dinópolis cuenta con un parque paleontológico en Teruel; el centro de estudio Legendark de Galve donde encontramos al dinosaurio autóctono *Aragosaurus* y el laboratorio de restauración de icnitas de dinosaurio; el museo Inhospitalak en Peñarroya de Tastavins, museo que gira en torno al *Tastavinsaurio*; la región Ambarina en Rubielos de Mora, lugar en el que se encuentran los restos de un lago fosilizado del Mioceno; el Bosque Petro de Castellote y Mar Nummus en Albarracín. (*Territorio Dinópolis, 2015*)

MAPA 3: YACIMIENTOS MÁS RELEVANTES DE ICNITAS JURÁSICAS TERUEL.



Fuente: Google maps.

Estos yacimientos e instalaciones se podrían completar con muchos otros de gran interés pero no disponemos del tiempo ni del espacio suficiente para su estudio en profundidad.

5.2.2 Recursos arqueológicos:

- Origen Civil:

En este caso nos centraremos en la civilización Ibera y su historia en las tierras del Bajo Aragón.

Son tan numerosos y de tan alta calidad los restos que la civilización ibera dejó en las tierras turolenses que para su preservación se creó el Consorcio 'Patrimonio Ibérico de Aragón', encargado de gestionar estos asentamientos y la 'Ruta Iberos Bajo Aragón'. En este proyecto participan 11 ayuntamientos de la zona oriental de Aragón.

En el término municipal de Caspe podemos encontrar los yacimientos iberos de La Tallada y La Loma de los Brunos. En la Azaila, en la comarca del Bajo Martín, podemos visitar el yacimiento de Cabezo de Alcalá. En Sierra de Arcos, comarca de Andorra, encontramos varios asentamientos como El Cabo en Andorra y el Palomar y el Cabezo de San Pedro en Oliete. Es en Oliete y en Alloza donde se han creado dos centros históricos para acercarnos más a la cultura ibera a través de sus fortificaciones, sus actividades productivas y la creación de sus cerámicas.

En Alcañiz, comarca del bajo Aragón, se ubican los asentamientos de El Palao, El Taratrato y El Cascarujo; en Foz Calanda hallamos los hornos de El Olmo y Mas de Moreno y ,por último, en Alcorisa el Cabezo de la Guardia. Al igual que en los yacimientos jurásicos podríamos mencionar muchos otros pero sería imposible el ahondar en profundidad. (*Patrimonio Cultural de Aragón, 2015*).

Aparte de estas localidades también hay otras que poseen construcciones carcelarias como Torre del Compte, Monroyo, Peñarroya de Tastavins, Fórnoles, Torre de Arcas, Cretas, Valderrobres, Calaceite y Beceite, todas ellas del Matarraña. Por la extensión y el tiempo con el que se cuenta para la realización del trabajo sería imposible analizarlas todas así que se catalogarán las de mayor importancia. (*Patrimonio Cultural de Aragón, 2015*). (ANEXO I: INVENTARIO DE RECURSOS)

MAPA 5: LOCALIDADES CON CONSTRUCCIONES CARCELARIAS (COMARCA DEL MATARRAÑA).



- Mazaleón
- La Fresneda
- Ráfales
- Peñarroya de Tastavins
- Valderrobres
- Calaceite

Fuente: Google maps.

Además de los recursos las que a nosotros nos interesan son los parques culturales. Existen numerosos parques culturales pero los que creemos que pueden ser de mayor interés son el Parque Cultural de Albarracín, el Parque Cultural del Río Martín y el Parque Cultural del Maestrazgo. arqueológicos e históricos que hemos visto anteriormente, Teruel también alberga recursos geológico-culturales de diferentes formas, aunque

5.2.4 Recursos geológicos:

Parque Cultural de Albarracín:

Se sitúa al oeste de de la provincia de Teruel, en plena Sierra de Albarracín. Se extiende a lo largo de cinco términos municipales y alberga manifestaciones artísticas rupestres declaradas Patrimonio de la Humanidad por la UNESCO, yacimientos arqueológicos, restos de la guerra civil...(Collado, 1999).

Parque Cultural del Río Martín:

Se enclava en la Cordillera Ibérica aragonesa, al nordeste de la provincia de Teruel, en el medio del cauce del Río Martín. Entre sus cañones y barrancos encontramos más de cuarenta lugares de interés con arte rupestre, monumentos mudéjares, poblados y fortificaciones ibéricas, castillos y demás lugares de atractivo geológico e histórico que después ampliaremos en el anexo correspondiente. (Royo, 2002).

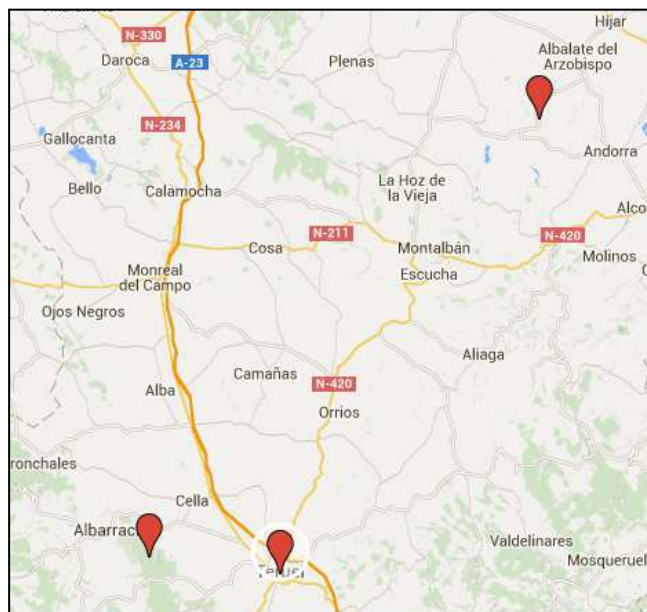
También es digno de mencionar la amplia variedad de flora y fauna protegida que aquí tiene su hogar.

Parque Cultural del Maestrazgo:

Este parque cultural se asienta en torno al río Guadalope y sus afluentes, y del cual forman parte 43 municipios con una gran herencia patrimonial que combina yacimientos arqueológicos e impresionante geología.

Debido a su gran extensión y por sus valores geológicos y paleontológicos ha sido reconocido como GEOPARK por la Unión Europea y por la UNESCO. (*Patrimonio Cultural de Aragón, 2015*).

MAPA 6: PARQUES CULTURALES PROVINCIA DE TERUEL



Fuente: Google maps.

5 ANÁLISIS DAFO:

Una vez habiendo hecho un análisis territorial general y conociendo las características principales del territorio en el cual vamos a desarrollar las rutas

turísticas, procedemos a hacer un análisis DAFO con la intención de prever las posibilidades de ejecutar nuestro proyecto en esta zona y las dificultades que nos pueden surgir a la hora de ponerlo en marcha.

En análisis DAFO es un sistema que estudia las debilidades, amenazas, fortalezas y oportunidades de, en este caso, de nuestro territorio y nos ayuda a saber cómo afrontar el proyecto.

6.1 Debilidades

Teruel es un territorio que no ha sido promocionado como turístico por lo que no tiene un renombre ni es conocido como tal.

Muchas de sus regiones y municipios no cuentan con las infraestructuras necesarias para acoger una gran cantidad de turistas o para darles los servicios que estos van a demandar.

Actualmente existe un subdesarrollo económico en la zona fruto de la insuficiente inversión por parte de entidades públicas y privadas.

El clima es extremo, sobre todo en la época del invierno, alcanzando en muchas ocasiones temperaturas por debajo de los -10°C . Esto provoca que aparezca hielo en las carreteras y que muchos tramos de la ruta se hagan impracticables.

Como ya vimos en el análisis territorial, la población está muy envejecida. Esto hace que sea más difícil encontrar mano de obra apta para el desarrollo de las rutas y, además, es una tipo de población que suele ser más reacia a aceptar cambios estructurales en sus municipios.

La población está demasiado concentrada en las grandes ciudades, quedando deshabitados muchos de los municipios o comarcas que podrían ser claves en el eje de nuestras rutas. Esto se debe al éxodo a las capitales comarcales ya que, en las zonas rurales, apenas se han desarrollado actividades productivas a parte de la agricultura y la ganadería y porque la población más joven abandona los pequeños municipios para estudiar.

6.2 Amenazas

Como ya hemos nombrado en las debilidades, las inversiones en la provincia de Teruel siempre han sido muy limitadas pero todavía se verán más amenazadas si le sumamos la crisis por la que hemos pasado estos últimos años y que hace que los grupos de inversión tengan dudas y no arriesguen en sus inversiones.

Provincias cercanas a Teruel crecen y se desarrollan con mayor rapidez creando puestos de trabajo y mejorando su calidad de vida. Esta es una de las razones que provoca la ‘fuga’ de la mano de obra joven a regiones cercanas y por consecuencia el aumento de la tasa de envejecimiento de la provincia de Teruel.

Existen territorios colindantes que poseen un mayor poder de atracción de turistas como podría ser la capital de la comunidad autónoma, Zaragoza, la costa levantina y catalana o Cuenca.

Algunos de los atractivos arqueológicos, como las huellas de dinosaurio, también son uno de los reclamos turísticos de municipios cercanos como Soria. Esto puede hacer que los turistas interesados en este tipo de atractivos se decanten por otros destinos en vez del nuestro.

6.3 Fortalezas

Mediante el proyecto ‘Territorio Dinópolis’ se ha invertido capital y tecnología en excavar, descubrir y restaurar muchos huesos y huellas de dinosaurio de todo Teruel. Esto hace que la ruta icnita que propongo sea más atractiva para el turista al contar con yacimientos jurásicos de gran valor arqueológico mantenidos por esta fundación paleontológica.

El clima, que anteriormente lo hemos destacado como una debilidad, se puede convertir en fortaleza si el turista sabe apreciar el paisaje estepario que predomina en el sur de la provincia y lo sabemos aprovechar como recurso propio.

Teruel también cuenta con infraestructuras de gran valor turístico como Motorland o festividades muy reconocidas a nivel internacional, como podrían ser las fiestas de Los Amantes de Teruel. Este tipo de recursos afectarían directamente en la promoción y desarrollo de nuestras rutas turísticas porque sitúan a Teruel en el

mapa para los turistas de todo el mundo. Eso conlleva un aumento en el valor turístico de nuestras rutas.

Al no ser un destino turístico principal a nivel nacional, Teruel no sufre masificaciones en temporada alta ni sobrepasa su capacidad de carga turística. Muchos turistas buscan la desconexión de la rutina de sus vidas en lugares apartados y tranquilos y Teruel puede ser una de las opciones mejor valoradas para este tipo de público.

6.4 Oportunidades

Teruel cuenta con muchas oportunidades para poder liderar el mercado turístico de las áreas que hemos mencionado anteriormente y en las cuales profundizaremos más adelante (ANEXO I: INVENTARIO DE RECURSOS) Tiene unos recursos arqueológicos de gran riqueza, numerosos recursos de carácter histórico y atractivos naturales más que suficientes como para desarrollar una amplia oferta de turismo natural. Además, Teruel ha diversificado su oferta y ha invertido en modernas instalaciones deportivas que, con una buena promoción y una inversión para su mantenimiento y ampliación, pueden pasar a ser de las mejores en España y Europa.

Aprovechando la diversidad natural y geológica de su geografía, se podrían realizar actividades deportivas relacionadas con la montaña, descenso de ríos. ..

Desde comienzos de este año se ha activado el 'Plan de Dinamización y Competitividad Turística del Bajo Aragón', que tiene como objetivos la puesta en valor y uso turístico de los recursos turísticos, la creación de nuevos productos, la articulación de recursos, servicios y oferta turística como producto y su integración como destino o la rehabilitación de edificios y espacios turísticos. La inversión inicial ha sido de 1 millón de euros. Mediante este plan, la comarca del Bajo Aragón podrá ofrecer un turismo de mayor calidad con mejores infraestructuras y recursos mejor preservados, cosa que afectará directamente en la calidad de las rutas que proponemos. (Europapress: Plan de dinamización y competitividad Bajo Aragón).

6 Propuesta de Rutas

Ya conocemos los recursos de nuestro territorio y los hemos diferenciado según su naturaleza y sus características. Ahora vamos a agrupar esos recursos en rutas para poder ofrecerlas a los turistas que estén interesados y que, de esta forma, puedan visitar esos recursos de manera ordenada y responsable.

El objetivo final y fundamental de este trabajo sería la dinamización y promoción de la provincia de Teruel. Para alcanzar ese objetivo utilizaremos el análisis DAFO que hemos realizado anteriormente intentando minimizar al máximo las debilidades y amenazas y potenciando las fortalezas y oportunidades.

Los tipos de recursos turísticos en los que nos hemos centrado son los recursos arqueológicos, recursos paleontológicos, recursos históricos y recursos geológicos, que son precisamente los cuatro tipos de rutas que voy a proponer con la intención de poder contemplar los recursos que, bajo mi criterio como turista, tienen un mayor atractivo.

Voy a proponer cuatro rutas de manera individual, creando un itinerario diferente para cada una de ellas, con la intención de que los turistas puedan elegir el realizarla según sus gustos o preferencias de su viaje. Por otro lado, lo realmente emocionante es que los viajeros que realicen la ruta puedan elegir ellos mismos que ver de cada itinerario y así puedan enlazar recursos turísticos de diferente naturaleza componiendo cada uno su propia ruta personalizada.

Todos los recursos y servicios que propongo en mis rutas han sido seleccionados bajo mi criterio, son una recomendación y por supuesto pueden ser modificados por el turista si así lo creyera oportuno. De hecho, existen en Teruel otros tipos de recursos turísticos de gran interés que no han podido ser incluidos en este trabajo por falta de espacio pero que, con total seguridad, serían merecedores de tener su propia ruta turística.

Las conexiones entre las localizaciones de interés en nuestra ruta han sido elegidas según la calidad de las carreteras, por la seguridad de los turistas, el tiempo del desplazamiento, intentando optimizar el tiempo del turista, y el valor añadido que proporciona el paisaje que rodea cada trayecto, intentando que los desplazamientos en nuestras rutas sean un atractivo más para el viajero.

Comenzaremos exponiendo el recorrido a realizar y que ver en la **RUTA JURÁSICA**.

RUTA JURÁSICA

1. Punto de partida: **Peñarroya de Tastavins**.

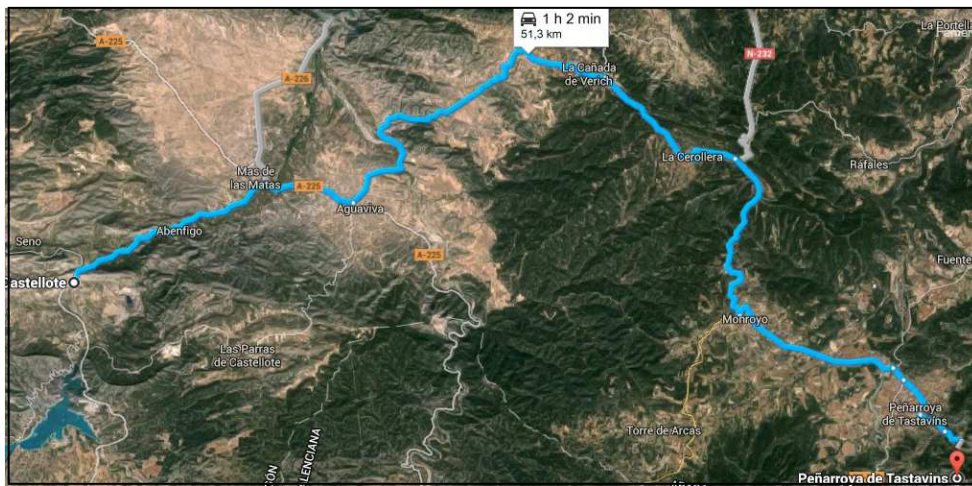
Lugares de interés: Inhóspita, parque paleontológico del '*Territorio Dinópolis*'.
(*Territorio Dinópolis, 2015*).

Conexión con Teruel: A 172 km por la N-420

2. De Peñarroya de Tastavins a Castellote

Lugares de interés: El Bosque Petreo, centro paleogeográfico del ‘Territorio Dinópolis’ donde se muestran fósiles jurásicos y el desplazamiento tectónico de los continentes a lo largo de la historia. (*Territorio Dinópolis, 2015*)

Conexión entre localidades: Salimos de Peñarroya de Tastavins y recorremos 11,1 km por la **A-1414** hasta Monroyo donde nos incorporamos a la **N-232** y recorremos 9,6 km hasta La Cerollera. Tomamos la **A-1409** durante 19,5 km hasta Aguaviva donde tomamos primero la **A-225** y después la **A-226** durante 12,3 km hasta Castellote. **Distancia final:** 52,5 km.

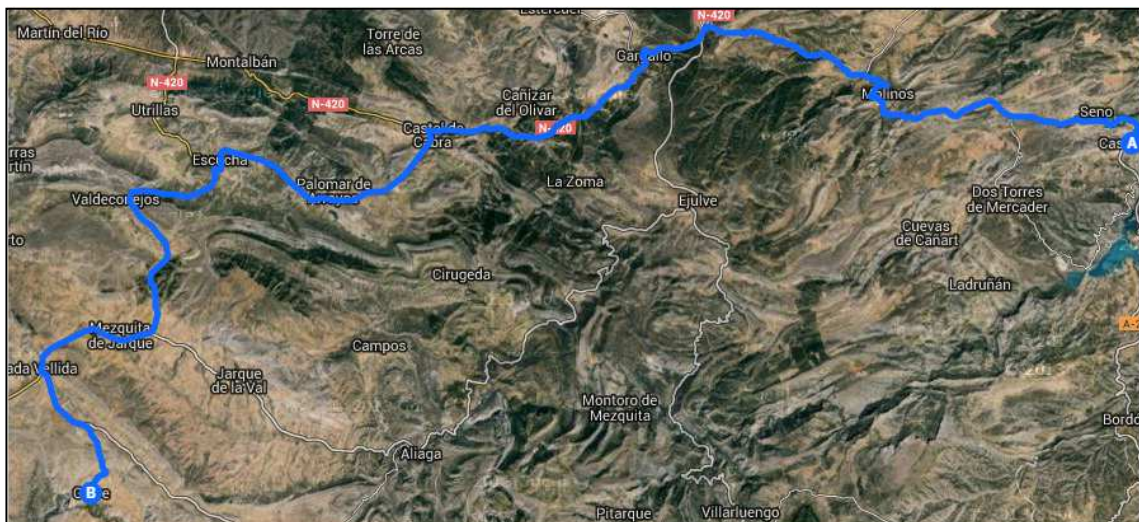


Fuente: Google maps, 2015

3. De Castellote a Galve

Lugares de interés: Legendark, centro jurásico interactivo de la red 'Territorio Dinópolis'. (Territorio Dinópolis, 2015)

Conexión entre localidades: Salimos de Castellote y avanzamos 26,2 km por la **TE-41** hasta encontrarnos con la **N-420**. Tomamos la **N-420** durante 15,5 km dirección Teruel hasta incorporarnos a la **A-2402** por la cual continuaremos 13 km hasta Escucha, donde volveremos a coger la **N-420** durante 18,2 km hasta el cruce con el **Barranco de Las Cañadas de la Piedra Larga**. Allí tomaremos **TE-V-8021** y tras 7,18 km encontraremos la localidad de Galve. **Distancia final:** 80,08 km.

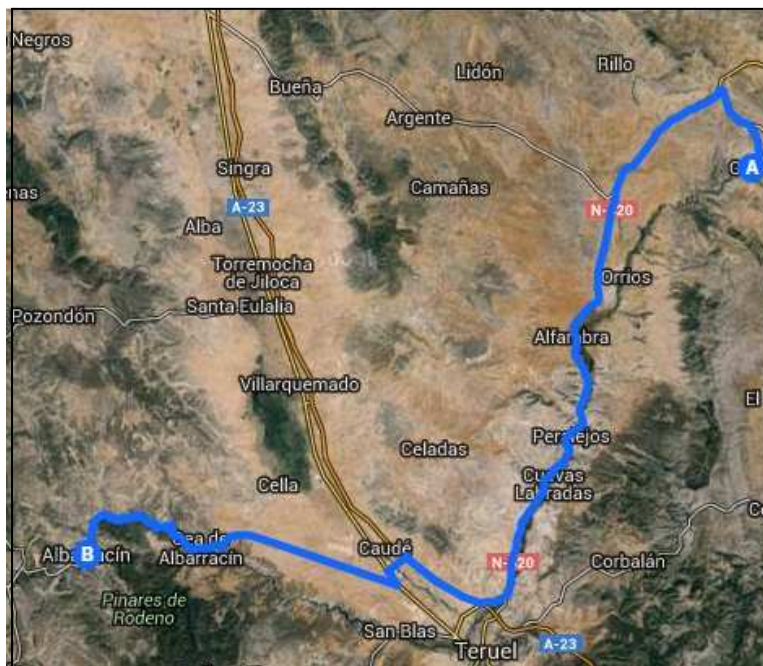


Fuente: Google maps, 2015.

4. De Galve a Albarracín

Lugares de interés: Mar Nummus, centro jurásico que expone fósiles de los dinosaurios que habitaban el antiguo Mar de Tethys. (*Territorio Dinópolis, 2015*)

Conexión entre localidades: Salimos de Galve por la misma carretera que llegamos, la **TE-V-8021** recorriendo sus 7,18 km hasta volver a salir a la **N-420** hacia el sur. Recorremos 45,4 km por la **N-420** hasta incorporarnos a la **A-23**, también conocida como Autovía Mudéjar. Avanzamos durante 6,09 km hasta encontrar la salida a las **N-234**. Cuando hayamos recorrido 3,23 km por la **N-234** dirección Teruel, deberemos salir en la carretera autonómica **A-1512** y continuar durante 32,9 km hasta llegar a Albarracín. **Distancia final:** 94,8 km.



Fuente: Google maps, 2015.

5. De Albarracín a Teruel

Lugares de interés: Dinópolis, parque temático dedicado al conocimiento de los dinosaurios y eje central de todo el 'Territorio Dinópolis'. (*Territorio Dinópolis, 2015*)

Conexión entre localidades: Abandonamos Albarracín por la carretera **A-1512** dirección Teruel. Después de recorrer 29 km encontraremos la **N-234** por la cual recorreremos 8,7 km hasta llegar a la capital de provincia, Teruel. **Distancia final:** 37,7 km.

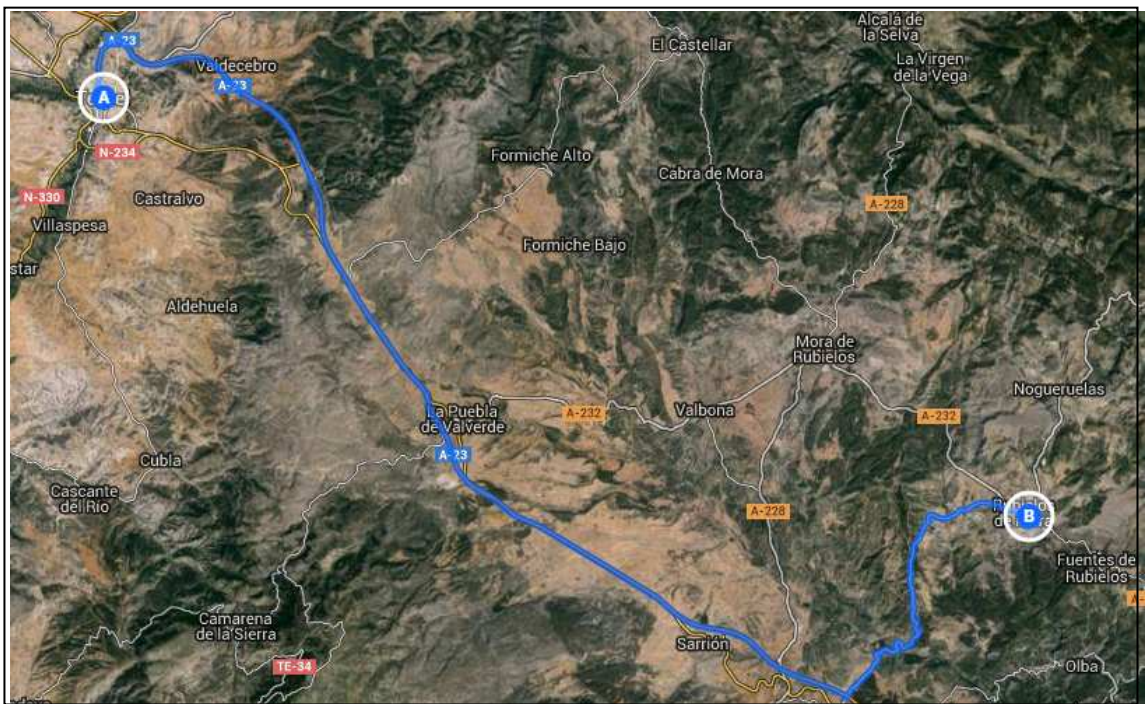


Fuente: Google maps, 2015.

6. De Teruel a Rubielos de Mora

Lugares de interés: Región Ambarina, centro ideado sobre los restos de un lago fosilizado y cuyo mayor atractivo son los animales atrapadas en ámbar. (*Territorio Dinópolis*, 2015)

Conexión entre localidades: Nos alejamos de Teruel por la **A-3** en dirección Valencia. Cuando hemos recorrido 47 km abandonamos la autovía para incorporarnos a la **A-1515**. Tras avanzar 15,8 km por la **A-1515** habremos llegado al centro urbano de Rubielos de Mora. **Distancia final:** 62,8 km.



Fuente: Google maps, 2015.

Como alternativa a la ruta jurásica propondremos una ruta arqueológica. En este caso los yacimientos que se pueden observar no datan de millones de años ni tienen a los dinosaurios como protagonistas, nos muestran la cultura de nuestros antepasados más cercanos. Hemos decidido bautizarla como **RUTA IBERA**.

RUTA IBERA

1. Punto de partida: **Azaila**

Lugares de interés: Yacimiento de Cabezo de Alcalá, constituye uno de los principales restos arqueológicos descubiertos en España a finales del siglo XIX. (*Patrimonio Cultural de Aragón, 2015*)

2. De Azaila a **Oliete** (Sierra de Arcos)

Lugares de interés: El Palomar y el Cabezo de San Pedro, donde se encuentran restos iberos como cerámicas y utensilios muy bien conservados. (Atrián, 1980)

Conexión entre localidades: Recorreremos 13 km por la **N-232a** dirección Alcañiz hasta encontrar la **A-224**. Avanzaremos 8,41 km para incorporarnos a la **A-223** dirección Oliete. Una vez circulando por la **A-223**, deberemos dirigirnos hacia el sur hasta la intersección con la **A-1401**, la cual la encontraremos a los 5,05 km. Continuaremos 21,9 km por la **A-1401** hasta llegar a nuestro siguiente destino, Oliete. **Distancia final:** 48,36



Fuente: Google maps, 2015.

3. De Oliete a Alloza

Lugares de interés: Centro histórico donde se muestran fortificaciones iberas, las actividades productivas que realizan, utensilios, cerámicas... (*Patrimonio Cultural de Aragón, 2015*)

Conexión entre localidades: Salimos de Oliete a través de la **A-1401** dirección Hjar. Cuando hayamos recorrido 3,73 km tomaremos el desvío de la **A-1402** dirección Alloza por la cual recorreremos 11,5 km hasta encontrarnos con el municipio de Alloza. **Distancia final:** 15,23 km.

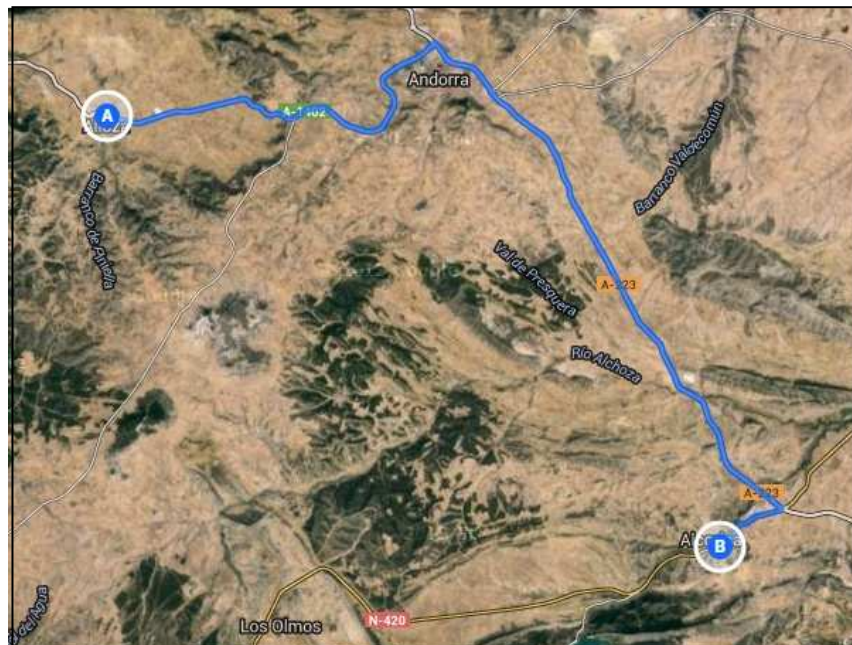


Fuente: Google maps, 2015.

4. De Alloza a Alcorisa

Lugares de interés: Cabezo de La Guardia, yacimiento ibero del siglo V a.C. hasta el siglo III d.C. que se encuentra situado sobre una cumbre amesetada. (Herrero, 1993).

Conexión entre localidades: Continuamos por la **A-1402** hasta llegar al termino municipal de Andorra, a 8,49 km de distancia. Allí debemos tomar la carretera **A-223** dirección Alcorisa. Tras 12,3 km nos encontraremos con la **N-420**, la cual deberemos tomar hacia el sur, dirección Teruel. En apenas 1,55 km entraremos en la localidad de Alcorisa. **Distancia final:** 22,34 km.

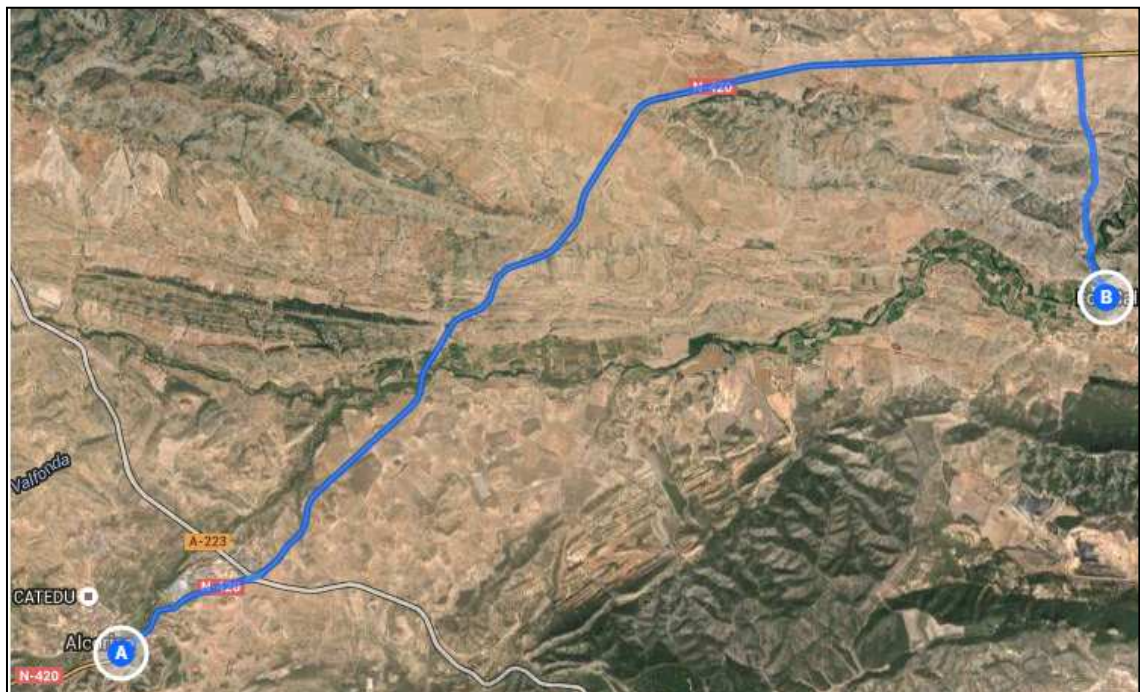


Fuente: Google maps, 2015.

5. De Alcorisa a Foz Calanda

Lugares de interés: Hornos de El Olmo y Más de Moreno, son enclaves donde se han hallado varios hornos cerámicos datados entre los siglos II y I a.C. (Beltrán, 1996).

Conexión entre localidades: Abandonamos Alcorisa por la **N-211/N-420** dirección Calanda. Cuando hayamos recorrido 11,7 km debemos girar a la derecha por la pista que llega hasta Foz Calanda. Después de 2,52 km llegaremos al núcleo urbano. **Distancia final:** 14,22 km.



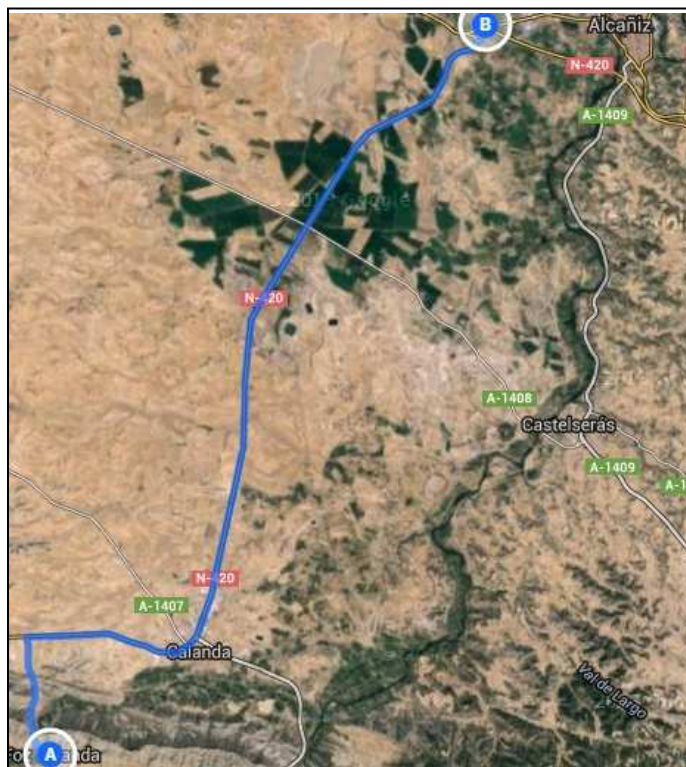
Fuente: Google maps, 2015.

6. De Foz Calanda a Alcañiz

Lugares de interés: El Palao, El Tartrato y El Cascarujo, asentamientos importantes por su extensión y relevancia.

El Palao es el asentamiento ibero más importante y más grande del Bajo Aragón debido a su extensión de 3 hectáreas. Fue habitado entre los siglos V a.C. y III d.C. y pasó por varias fases de ocupación. Este asentamiento fue levantado por los iberos en el siglo V a.C. pero entre los años 200 a.C. y 70 d.C. se produjo la ocupación ibero-romana del poblado en un principio y de todo el cerro finalmente. (Alfayé, 2003)

Conexión entre localidades: Salimos de Foz Calanda por la misma pista por la que entramos y a los 2,52 km nos reincorporamos a la **N-420/N-211** dirección Alcañiz. Recorremos 17,5 km por la **N-420/N-211** hasta que pasamos dos rotondas que nos dejan a la entrada de Alcañiz. **Distancia final:** 20,02 km.

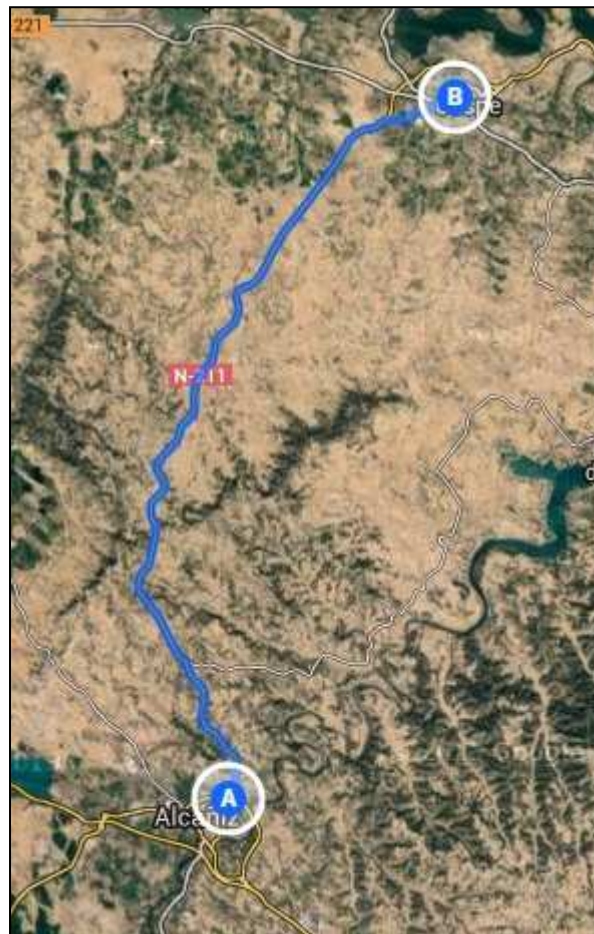


Fuente: Google maps, 2015.

7. De Alcañiz a Caspe

Lugares de interés: La Tallada y la Loma de los Brunos, poblados iberos que existieron entre los siglos V y I a.C. (*Burillo, 2000*)

Conexión entre localidades: Seguimos hacia el norte por la **N-211** dirección Caspe durante 24,8 km. En el cruce con la **A-230** abandonamos la **N-211** hacia el este, hacia Caspe. Después de recorrer unos 500 metros por la **A-230** enlazaremos con la carretera **A-221** a lo largo de 1 km más aproximadamente. **Distancia final:** 26,3 km.



Fuente: Google maps, 2015.

Seguimos avanzando en la historia. Ahora proponemos una ruta a través de recursos que cada vez son más populares entre los turistas con motivaciones culturales. Se trata de las construcciones carcelarias construidas y utilizadas entre los siglos XVII y principios del XX. Por la temática que la acompaña hemos decidido bautizar esta ruta como **RUTA CONDENADA**.

RUTA CONDENADA

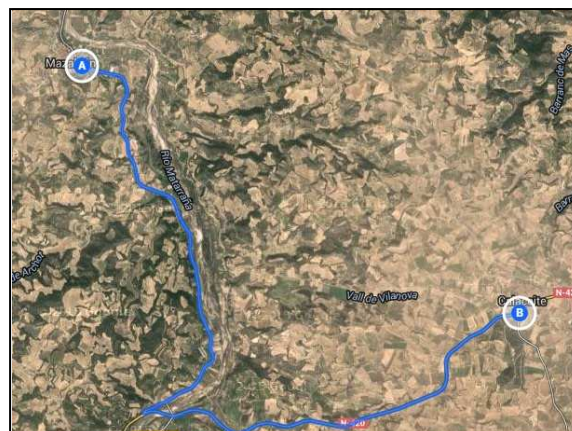
1. Punto de partida: **Mazaleón**.

Lugares de interés: Ayuntamiento, en sus bajos se encuentra la antigua prisión que conserva antiguos grafitis, cepos y un potro. (*Lomba, 1989*).

2. De Mazaleón a **Calaceite**

Lugares de interés: Plaza de España, en sus bajos se encuentra la cárcel de principios del siglo XVII. (*Ayuntamiento de Calaceite, 2015*)

Conexión entre localidades: Salimos de Mazaleón por la carretera **A-1412** hacia el sur. Cuando hayamos recorrido 7,1 km debemos tomar la **N-420** dirección Calaceite, por la cual recorreremos 6,76 km hasta llegar al núcleo urbano de Calaceite. **Distancia final:** 13,86 km.

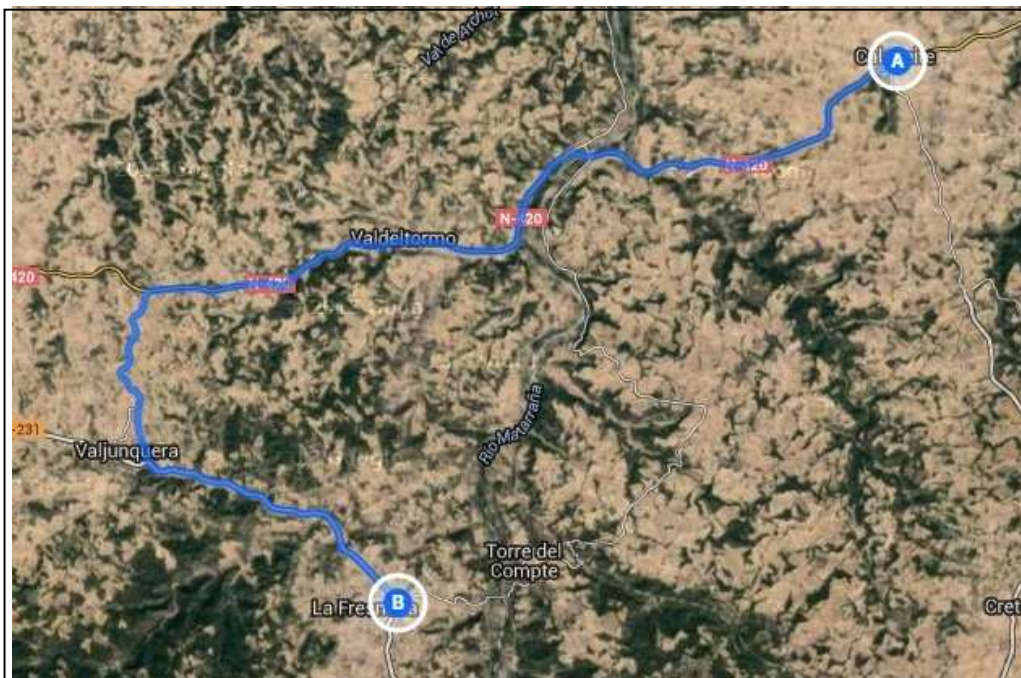


Fuente: Google maps, 2015.

3. De Calaceite a La Fresneda

Lugares de interés: Ayuntamiento, declarado Bien de Interés Cultural, en sus bajos se encuentra una lonja-portal donde se ubica la antigua cárcel del siglo XVIII. (Julve, 2006)

Conexión entre localidades: Salimos de Calaceite por la **N-240** dirección Alcañiz. Cuando hemos recorrido 15,8 km giraremos a la izquierda para tomar la salida de la carretera **TE-V-3003**. Continuaremos por esta carretera durante 3,53 km hasta encontrar el cruce con la carretera **A-231**, justo en paralelo con la localidad de Valjunquera. Tomaremos la **A-231** hacia el sureste, hacia La Fresneda y cuando hayamos recorrido 5,53 km llegaremos a nuestro destino. **Distancia final:** 24,76 km.

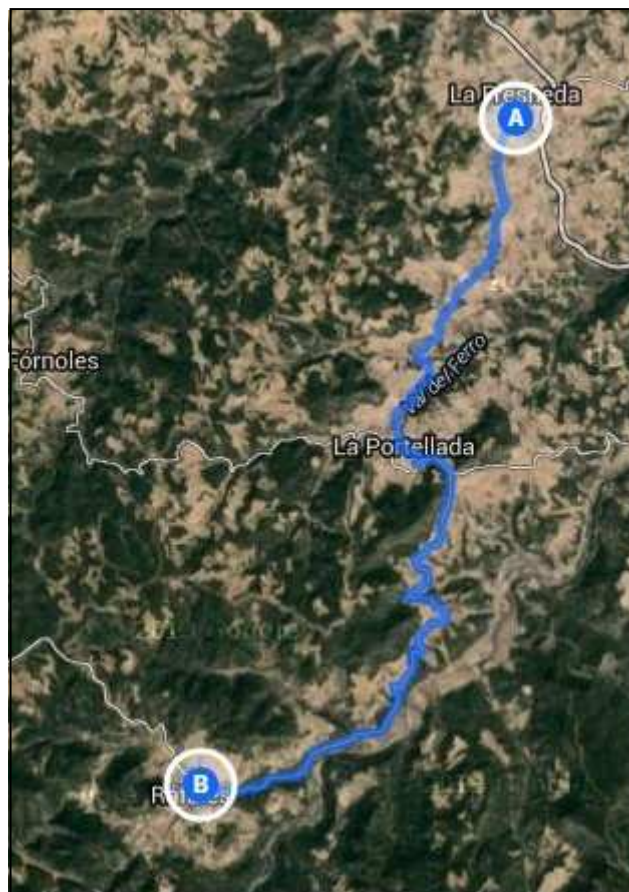


Fuente: Google maps, 2015.

4. De La Fresneda a Raffles

Lugares de interés: Ayuntamiento, en sus sótanos alberga una cárcel con la peculiaridad de poseer un pozo de 7 metros de profundidad para los condenados. (Benavente, 2001)

Conexión entre localidades: Abandonamos la localidad de La Fresneda por la TE-V-3006 hacia el sur, dirección La Portellada. Cuando hayamos recorrido 6,17 km encontraremos la TE-V-3004, la cual debemos coger hacia el este, con la intención de tomar la TE-V-3005 unos 600 metros más adelante. Una vez circulemos por la TE-V-3005 no la abandonamos hasta llegar a Raffles 8,49 km después. Distancia final: 15,26 km.



Fuente: Google maps, 2015.

Existen bastantes edificaciones carcelarias más en otros municipios cercanos a los que he incluido en mi ruta, los he nombrado anteriormente por si el turista estuviera interesado en visitarlos. He explicado los que, bajo mi subjetivo punto de vista, tienen mayor interés y encanto para la gente que quiera conocerlos. Más adelante explicaré cada construcción en mayor profundidad. (*ANEXO I: INVENTARIO DE RECURSOS*).

Esta claro que la provincia de Teruel cuenta con numerosos recursos de gran valor histórico-cultural que pueden ser un activo importante para atraer turistas pero, existen más recursos que pueden ser dignos de ser vistos y ,por supuesto, merecedores de dedicarles un ruta. En este caso creo que un recurso que puede atraer muchos turistas son los parques culturales. Hemos elegido los que consideramos de mayor atractivo cultural y los hemos unificado en un ruta. Es la **RUTA DE LOS PARQUES**.

RUTA DE LOS PARQUES

La Ruta de los Parques agrupa los tres Parques Culturales que alberga la provincia de Teruel. Estos parques cuentan con recursos de gran atractivo turístico como recursos culturales, recursos históricos, recursos naturales o recursos artísticos, entre otros.

Pero antes de comenzar a exponerlos deberíamos responder a la pregunta, ¿Qué es un Parque Cultural?

Un parque cultural es un territorio que alberga elementos relevantes del patrimonio cultural dentro de un marco paisajístico único y que cuenta con medidas de protección y promoción específicas para dichos bienes y que tiene órganos de gestión propios. (*Collado, 1990*)

1- Parque Cultural de Albarracín.

Se encuentra al este de la provincia de Teruel y ocupa cinco términos municipales. Agrupa pinturas rupestres, yacimientos arqueológicos, restos de la Guerra Civil y otros atractivos culturales que han sido nombrados Patrimonio Mundial por la UNESCO. Además cuenta con geomorfología, paisaje, flora y fauna autóctona que aporta un valor añadido a la ruta. (Collado, 1999)

Los municipios que forman este parque cultural son Albarracín, Bezas, Tormón, Pozondón y Rodenas. (ANEXO I: INVENTARIO DE RECURSOS).



Fuente: Google maps, 2015

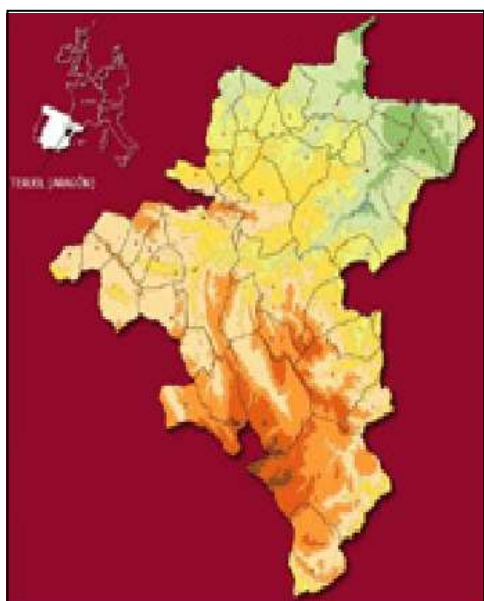


Fuente: patrimonioculturaldearagon.es

2- Parque Cultural del Maestrazgo.

Se conforma en torno al Rio Guadalope. Es el Parque Cultural más grande de la provincia abarcando 43 municipios turolenses entre los cuales cabe destacar Castellote y Mosqueruela, por su arte rupestre y sus pinturas de estilo levantino y esquemático. Los clasificaremos más detalladamente en el (ANEXO I: INVENTARIO DE RECURSOS).

Aparte de sus yacimientos arqueológicos de gran valor cultural, el Parque Cultural del Maestrazgo cuenta con un patrimonio natural de gran atractivo, como el nacimiento del Rio Pitarque o los Monumentos Naturales de las Grutas de Cristal de Molinos y el Puente Natural de la Fonseca de Castellote. (*Patrimonio Cultural de Aragón, 2015*).



Fuente: Google maps, 2015



Fuente: Web patrimonioculturaldearagon.es

3- Parque Cultural del Rio Martín.

Este parque se encuentra en la parte aragonesa de la Cordillera Ibérica, en torno al tramo medio del recorrido del Rio Martín. Es posiblemente el parque cultural más completo de los tres que he mencionado ya que aglutina la mayoría de los recursos que hemos visto a lo largo de este trabajo. Posee arte rupestre, poblados iberos, conjuntos histórico-artísticos, restos icnitas de dinosaurios, un rico patrimonio geológico... (Royo, 2002).

Las localidades que hemos seleccionado para nuestra ruta son Alacón, Albalate, Alcaine y Obón pero no debemos olvidar que existen muchos otros municipios que también tienen un aporte que hacer al turismo cultural y que por supuesto podrían ser una parada interesante en el trascurso de la ruta por parte del turista.



Fuente: Google maps, 2015



Fuente: Web patrimonioculturaldearagon.es

7 Dar a conocer nuestras rutas

Una vez hemos realizado el análisis del territorio y de los recursos con los que cuenta nuestra ruta, habiendo identificado las variables que nos afectan según el método DAFO y conociendo los municipios que vamos a visitar y sus itinerarios, pasamos a explicar las herramientas que utilizaremos para la publicitación y promoción de nuestras rutas.

Uno de los pasos más difíciles de conseguir y a la vez más importantes es realizar una buena promoción de los destinos y de las rutas. Existen aplicaciones informáticas que son una buena herramienta de promoción y difusión y, lo mejor de todo es, que son gratuitas.

Mediante la aplicación de teléfono móvil *Naturapps* podemos introducir nuestras rutas en la red para que cualquiera con un Smartphone pueda consultarlas, descargarlas, puntuarlas o compartirlas en la aplicación y así crear un ‘efecto llamada’ para otros turistas.

Esta aplicación permite la opción de realizar las rutas a pie, en bici o en coche, marcándonos la distancia entre destinos y la duración del trayecto. También podemos añadir la dificultad de acceso al recurso, en el caso de que la hubiera.

Las rutas que voy a crear en este proyecto se incluirían en la base de datos de *Naturapps* y serían accesibles para cualquier usuario que tuviera la aplicación.

Este programa está especializado en turismo natural, pero se pueden crear entradas de rutas de cualquier característica.

Otras herramientas básicas para la publicidad de nuestras rutas son las redes sociales. En Facebook se puede crear una página dónde expliquemos cada una de nuestras rutas y sus itinerarios, proponiendo un cuestionario al final de la página para conocer las opiniones de los turistas que hayan realizado las rutas y así fomentar el feedback. Esto puede ayudar a difundir una buena impresión ante el resto de turistas potenciales.

Con la creación de un blog y una cuenta de Instagram se pueden promocionar las rutas a través de fotos que colguemos nosotros mismos, turistas que hayan pasado por los puntos de interés o los habitantes de las zonas que promocionamos.

Las rutas que propongo no suponen un gran gasto para el turista ya que la mayoría de los recursos que en ellas aparecen son públicos y gratuitos, a excepción de algunos museos o parques temáticos.

Son rutas aptas para todos los públicos ya que tienen una motivación cultural y natural, por lo que no solo podrían participar niños sino que además es aconsejable para su educación cultural y medioambiental.

8 Conclusiones y dificultades encontradas

Una de las conclusiones más rotunda que he encontrado es que el turismo es un organismo vivo y en constante cambio. Hasta hace no tantos años existían unas pocas variables vacacionales. Si estabas dispuesto a irte de vacaciones, o ibas a la costa a disfrutar del turismo de 'sol y playa' o ibas a la montaña a practicar esquí.

Hoy en día los tiempos han cambiado gracias a la fórmula del turismo postfordista. A los turistas les nacen nuevas inquietudes por conocer aspectos del pasado, saber más sobre las culturas de antiguas civilizaciones o disfrutar de la belleza que nos brinda la naturaleza.

El auge del turismo cultural, turismo histórico, turismo natural o el turismo rural ha abierto un abanico nuevo de posibilidades que los turistas comienzan a valorar y eligen año tras año para pasar sus vacaciones.

Teruel cuenta con atractivos más que suficientes para generar el desplazamiento de grandes masas turísticas, cuenta con recursos únicos para ofrecer a la gente.

Por lo que he podido investigar, la provincia de Teruel es extremadamente rica en recursos culturales y patrimoniales, pero carece de factores muy importantes a la hora de aprovechar esos recursos.

La migración rural de los jóvenes a los grandes núcleos urbanos deja una carencia seria de mano de obra en muchos municipios repletos de recursos de gran valor turístico. Esto provoca una tasa de envejecimiento muy alta y la dificultad de ofertar un servicio turístico de calidad.

Al elevado número de recursos de gran valor turístico se suma una amplia red de infraestructuras turísticas en toda la provincia. El gran culpable de que esto sea así es el proyecto 'Territorio Dinópolis', que ha dinamizado enormemente el territorio.

Pese a esto, hay una escasa oferta de infraestructuras públicas necesarias para el desarrollo de la actividad turística. Se tiene que crear una oferta turística de mayor calidad para atraer inversión de fuera de la provincia que cree esas infraestructuras actualmente necesarias.

La principal dificultad que he encontrado realizando este trabajo es que, al tratar con localidades de poco tamaño y con pocos habitantes, apenas existe información de los servicios que ofrecen o las infraestructuras con las que cuentan los municipios. Esto ha sido un problema bastante habitual y molesto a lo largo del desarrollo del trabajo pero que he podido paliar, en parte, preguntando a personas que habitan en Teruel o que tienen conocimiento sobre estos aspectos.

9 Referencias

1. AGUILAR CORREDERA (1995): Régimen jurídico del patrimonio histórico en Andalucía. Consejería de Cultura.España.
2. AYUNTAMIENTO DE CALACEITE (2015): 'Patrimonio arquitectónico'. Oficina de turismo. Disponible en: calaceite.es.
3. CHAN, N. (1994): Circuitos turísticos. Programación y cotización. Librerías turísticas. Buenos Aires.

4. COLLADO (1990): Parque Cultural de Albarracín. Itinerarios Culturales de Aragón. Diputación General de Aragón. Zaragoza. España.
5. COLLADO (1999): 'El Parque Cultural de Albarracín. Colección Parques Culturales de Aragón. Gobierno de Aragón. Zaragoza. España.
6. CONCEPCIÓN LOMBA SERRANO (1989): 'La casa consistorial en Aragón: siglos XVI y XVII'. Zaragoza. España.
7. ENRIQUE JULVE (2006): La villa de La Fresneda a lo largo de la historia: sus gentes, sus instituciones y sus monumentos. Ayuntamiento de La Fresneda. España.
8. FRANCISCO BURILLO MOZOTA (2000): 'Los iberos en Aragón'. Colección CAI100. Zaragoza. España.
9. JAIME-AXEL RUIZ BAUDRIHAYE (1997): El Turismo Cultural. Luces y Sombras. Instituto de Estudios Turísticos. España.
10. JORDAN ATRIÁN (1980): 'El Palomar'. Carta arqueológica de España. Teruel. España.
11. JORDAN ATRIÁN (1980): 'Cabezo de San Pedro o Torrejón de los Moros. Carta arqueológica de España. Teruel. España.
12. JORDI JUAN TRESSERRAS (2004): Boletín Gestión Cultural Nº9. Turismo Arqueológico. España.
13. JOSE ANTONIO BENAVENTE, FERNANDO BURILLO Y TERESA THOMSON (2001): Guía de la ruta de las cárceles del Mezquín-Matarraña Bajo Aragón. Teruel. España.
14. JOSE ROYO LASARTE Y JUAN CARLOS GORDILLO AZUARA (2002): 'Guía del Parque Cultural del rio Martín'. Colección guías turísticas. Editorial Prames. Zaragoza. España.

15. LUIS CARCAVILLA URQUI (2011): Geoturismo. Enseñanza de las ciencias de la tierra. Revista de la Asociación Española de las Ciencias de la Tierra. España.
16. LUIS CESAR HERRERO PRIETO (2000): Turismo Cultural, el patrimonio histórico como fuente de riqueza. Fundación del Patrimonio Histórico Castillo y León. España
17. MIGUEL ÁNGEL HERRERO (1993): 'Excavaciones en el poblado íbero del 'Cabezo de la Guardia''. Revista del Instituto de Estudios Turolenses. Teruel. España.
18. MIGUEL ANGEL TROITIÑO VINUESA (1998): Turismo y desarrollo sostenible en ciudades históricas. Ería: revista cuatrimestral de geografía. España.
19. MIGUEL BELTRÁN LLORIS (1996): 'Los Iberos en Aragón'. Caja de Ahorros de la Inmaculada de Aragón. Zaragoza. España.
20. N. LÓPEZ MARTINEZ, Y J. TRUYOLS SANTONJA (1994): Paleontología: Conceptos y métodos. Editorial Síntesis. Ciencias de la vida. España.
21. PATRIMONIO CULTURAL DE ARAGÓN (2015): 'Iberos – Provincia de Teruel'. Centro de visitantes de Alloza. Disponible en: patrimonioculturaldearagon.es.
22. PATRIMONIO CULTURAL ARAGÓN (2015): 'Parque Cultural del Maestrazgo'. Diputación General de Aragón. Disponible en: (patrimonioculturaldearagon.es/parque-cultural-del-maestrazgo).
23. RANUCCIO BIANCHI BANDINELLI (2012): Introducción a la arqueología como historia del arte antiguo. España
24. SILVIA ALFAYÉ VILLA, ALEXIS GORGUES, JOSE ANTONIO BENAVENTE, PIERRE MORET Y FRANCISCO MARCO (2003): 'El 'Oppidum' ibero-romano de El Palao' pp. 417-436. Campaña de excavaciones 2003. Estudios de prehistoria y arqueología. Alcañiz. España.

25. TERRITORIO DINÓPOLIS (2015): ‘Centros adjuntos a Dinópolis Teruel’. Disponible en: (dinopolis.com).

10 **Marco legal utilizado**

Decreto Legislativo 1/2013, de 2 de abril, del Gobierno de Aragón, Ley de Turismo de Aragón.

Ley 12/97de Parques Culturales del Gobierno de Aragón.

11 **Páginas web consultadas**

Instituto de Estadísticas Turísticas TOURESPAÑA (2015)

www.iet.tourspain.es

Web oficial de Turismo de la Diputación de Teruel

<http://www.teruelversionoriginal.es>

Gran Enciclopedia Aragonesa

<http://www.encyclopedia-aragonesa.com>

Página oficial del Gobierno de Aragón

<http://www.aragon.es>

Instituto Aragonés de Estadística

<http://www.aragon.es/iaest>

Página oficial del patrimonio cultural del Gobierno de Aragón

<http://www.patrimonioculturaldearagon.es>

Página oficial del Territorio Dinópolis

<http://www.dinopolis.com>

Red Aragón

<http://www.redaragon.com>

Ayuntamiento de Azaila

<http://www.azaila.es>

Página de Andorra y la Sierra de Arcos

<http://www.andorrasierreadarcos.com>

Diario Matarranya Digital

<http://www.matarranyadigital.com>

Página oficial de Turismo del Matarraña

<http://www.matarranyaturismo.es>

Buscador de servicios turísticos Tripadvisor

<http://www.tripadvisor.es>

Ayuntamiento Mazaleón

<http://www.mazaleon.es>

Ayuntamiento Calaceite

<http://www.calaceite.es>

Ayuntamiento La Fresneda

<http://www.lafresneda.gob.es>

Fundación Quílez Llisterri

<http://www.fqll.es>

12 Noticias

1. El Plan de Dinamización y Competitividad Turística del Bajo Aragón

<http://www.europapress.es/aragon/noticia-plan-dinamizacion-competitividad-turistica-aragon-comienza-aplicarse-20150323203555.html>