



# Historia de *Nueva Guineá* Nicaragua

de la pluvioselva a  
Ciudad Luz (1965-2008)





# Historia de *Nueva Guinea* Nicaragua

de la pluvioselva a  
Ciudad Luz (1965-2008)



Eugenio C. López Mairena

Urías W. Ramos Escobar

## Ficha Bibliografica

© Diciembre 2012, Universidad de las Regiones Autónomas de la Costa Caribe Nicaragüense (URACCAN).  
*Todos los derechos reservados.*

### **Autores:**

Eugenio Casimiro López Mairena.  
Urías Wilfredo Ramos Escobar.

### **Consejo Editorial:**

Alta Suzzane Hooker Blandford:  
Juan Francisco Perera Lumbi:  
Marbel Baltodano Baltodano:  
Guillermo McLean:

Rectora.  
Director de Investigación y Postgrado.  
Asesora Académica.  
Director del Instituto de Promoción e Investigación Lingüística y  
Rescate Cultural.  
Directora del Instituto para la Comunicación Intercultural.  
Secretario Ejecutivo.

Gretta Paiz:

Fredy Leonel Valiente Contreras:

### **Colaboradores:**

Napoleón Reyes Valle  
Flor Mendoza Granja  
Santos Bernardo Morales Ramírez  
María Concepción Arana Álvarez  
Isaac Mendoza Soza  
Lázaro Mendoza Soza  
Rogelio Gutiérrez  
Byron Montiel Salas  
Freddy Alonso Morán Velásquez  
Greysi Sovalbarro Pao  
Judith Sugey Robleto Robleto  
Lionor Flores Ramírez

### **Editor General:**

Fredy Leonel Valiente Contreras

### **Fotos de Portada y Divisores Internos:**

Autores varios, ver créditos en el texto.

### **Diseño, Portada y Diagramación:**

Eysner Alfonso García Hernández

*Impreso en Managua, Nicaragua.*

URACCAN Recinto Nueva Guinea, Nueva Guinea, RAAS, Nicaragua.

URACCAN Recinto Bilwi, Puerto Cabezas, RAAN, Nicaragua.

URACCAN Recinto Bluefields, Bluefields, RAAS, Nicaragua.

URACCAN Recinto Las Minas, Siuna, RAAN, Nicaragua.

URACCAN Oficina de Enlace, Managua, Nicaragua. Dir.: Bo. Ducualí, del Puente El Edén 1 c. arriba, 2 c al sur.

Tel.: (505) 248-2118/19, Fax: (505) 248-4685

**Esta publicación obtuvo el financiamiento de SAIH**

## Acrónimos

ADENG: Asociación para el Desarrollo de Nueva Guinea  
ADP: Asociación para el Desarrollo de los Pueblos  
ALPRO: Política de la Alianza para el Progreso  
AMUNIC: Asociación de Municipios de Nicaragua  
ANDEN: Asociación Nacional de Educadores de Nicaragua  
APEN: Asociación de Productores y Exportadores de Nicaragua  
ATC: Asociación de Trabajadores del Campo  
ARDE: Alianza Revolucionaria Democrática  
BID: Banco Interamericano de Desarrollo  
BND: Banco Nacional de Desarrollo  
BNN: Banco Nacional de Nicaragua  
CAMBLUSA: Complejo Maderero de Bluefields S.A  
CARE: Compañía de Remezas al Exterior  
CAS: Cooperativa Agrícola Sandinista  
CCS: Cooperativas de Créditos y Servicios  
CDS: Comité de Defensa Sandinista  
CEDOC: Centro de Documentación  
CENAGRO: Censo Nacional Agropecuario  
CEPAD: Consejo de Iglesias Evangélicas Pro Alianza Denominacional  
CIDCA: Centro de Investigación y Documentación de la Costa Atlántica  
CIEETS: Centro Íntercesial de Estudios Teológicos y Sociales  
CNA: Cruzada Nacional de Alfabetización  
CONAGRA: Consorcio Comercial Agropecuario  
COPETE: Compañías Permanentes Territoriales  
CORCOP: Corporación Forestal del Pueblo  
COTRAIN: Comisión de Transporte Intra-municipal  
DEA: Dirección de Educación Alternativa de Jóvenes y Adultos  
DN: Distrito Nacional  
DVD: Digital Video Disc  
ENCAFE: Empresa Nicaragüense del Café  
EPS: Ejército Popular Sandinista  
FACS: Fundación Augusto César Sandino  
FAN: Fuerza Área de Nicaragua  
FAO: Organización de Naciones Unidas para la Agricultura y la Alimentación  
FSLN: Frente Sandinista de Liberación Nacional  
G.N: Guardia Nacional  
IAN: Instituto Agrario de Nicaragua  
IDSIM: Instituto de Desarrollo Social de la Iglesia Morava  
IDR: Instituto de Desarrollo Rural  
IHNCA: Instituto de Historia de Nicaragua y Centroamérica  
IIDH: Instituto Interamericano de Derechos Humanos  
IMADSA: Industria Madera S.A  
INATEC: Instituto Nacional Tecnológico  
INBIERNO: Instituto de Bienestar Campesino  
INCEI: Instituto Nacional de Comercio Exterior

INDE: Instituto Nicaragüense de Desarrollo  
INDERA: Instituto Nicaragüense de Desarrollo de las Regiones  
INEC: Instituto Nacional de Estadística y Censos  
INFOCASA: Industrial Forestal del Nor este, S.A  
INFONAC: Instituto de Fomento Nacional  
INTA: Instituto Nacional de Tecnología Agropecuaria  
IPADE: Instituto para el Desarrollo y la Democracia  
JGRN: Junta de Gobierno de Reconstrucción Nacional  
MAG: Ministerio de Agricultura y Ganadería  
MARENA: Ministerio de Recursos Naturales y Ambiente  
MERCOMUN: Mercado Común Centroamericano  
MIDA: Ministerio de Desarrollo Agropecuario  
MINED: Ministerio de Educación  
MIDINRA: Ministerio de Desarrollo Agropecuario y Reforma Agraria  
MINSA: Ministerio de Salud  
MI FAMILIA: Ministerio de la Familia  
MISURASATA: Miskitos, Sumos, Ramas y Sandinistas.  
MPS: Milicias Populares Sandinista  
OEA: Organización de Estados Americanos  
ONGs: Organizaciones no Gubernamentales  
PAININ: Programa de Atención Integral a la Niñez Nicaragüense  
PASOC-SNV: Proyecto de Agua Potable, Saneamiento y Organización Comunitaria-Servicio Holandés de Cooperación al Desarrollo  
PNUD: Programa de las Naciones Unidas para el Desarrollo de Centroamérica  
PEA: Población Económicamente Activa  
PEM: Profesor de Educación Media  
PEPUN: Proyecto de Educación para un Pueblo Nuevo.  
PET: Potencial de la Evaporación + la Transpiración  
POTEM: Plan de Ordenamiento Territorial Municipal  
POTEN: Plan de Ordenamiento Territorial Nacional  
PUFE: Pequeñas Unidades de las Fuerzas Especiales  
PUFTE: Pequeñas Unidades de las Fuerzas Territoriales  
P y CN: Pacífico y Centro de Nicaragua  
PLAYNIC: Playwood de Nicaragua  
PRA-DC: Programa de Rehabilitación para el Desarrollo Campesino  
PRICA: Proyecto Rigoberto Cabezas  
PRODES: Proyecto de Desarrollo Rural  
PROEDIS: Programa de Educación a Distancia  
RAAN: Región Autónoma Atlántico Norte  
RAAS: Región Autónoma Atlántico Sur  
SMP: Servicio Militar Patriótico  
UCA: Universidad Centro Americana  
UNAG: Unión Nacional de Agricultores y Ganaderos de Nicaragua  
UNAN: Universidad Nacional Autónoma de Nicaragua  
UNESCO: Organización de las Naciones Unidas para la Educación, la Ciencia y la Cultura  
UPONIC: Universidad Popular de Nicaragua  
URACCAN: Universidad de las Regiones Autónomas de la Costa Caribe Nicaragüense  
USDA: Departamento de Agricultura de los Estados Unidos

# ÍNDICE

Acrónimos.....	3
Liminares.....	7
Prefacio.....	8
<b>Capítulo I.....</b>	<b>13</b>
<b>Geografía de Nueva Guinea.....</b>	<b>13</b>
Geología.....	14
Características de los suelos.....	14
Zonificación agroecológica.....	15
Relieve e hidrografía.....	15
Flora.....	15
Fauna.....	16
Precipitación.....	16
Temperatura.....	16
Clima.....	16
Riesgo y vulnerabilidad.....	17
Análisis del riesgo.....	17
Riesgos por huracanes e inundaciones.....	17
Riesgo por inestabilidad de terrenos.....	17
Riesgo por contaminación ambiental.....	17
<b>Capítulo II.....</b>	<b>18</b>
<b>Asentamiento de la población precolombina en Nueva Guinea.....</b>	<b>18</b>
<b>Capítulo III.....</b>	<b>21</b>
<b>Factores internos y externos en la colonización de Nueva Guinea.....</b>	<b>21</b>
El frente pionero en la colonización de Nueva Guinea.....	23
<b>Capítulo IV.....</b>	<b>34</b>
<b>Evolución sociodemográfica en Nueva Guinea 1940-2008.....</b>	<b>34</b>
La producción de madera en Nueva Guinea 1930 - 1990.....	36
La producción cauchera en la Costa Caribe de Nicaragua.....	40
La Alianza para el Progreso en el contexto nacional.....	43
La tenencia de la tierra en Nueva Guinea 1965-2008.....	44
Actualidad del uso del suelo en Nueva Guinea.....	50
Las vías de comunicación en Nueva Guinea 1900-2008.....	51
Transporte terrestre.....	55
<b>Capítulo V.....</b>	<b>57</b>
<b>La historia de Nueva Guinea, período revolucionario: 1980-1989.....</b>	<b>57</b>
Estructura organizativa y territorial en el marco del Gobierno Revolucionario: 1979-1989.....	57

Principales aspectos socioculturales en los ochenta.....	58
La Cruzada Nacional de Alfabetización, 23 de marzo - 23 de agosto, 1980.....	61
Las políticas agrarias y el nuevo modelo de tenencia y explotación de la tierra .....	64
Principales rasgo de la economía 1979 -1990 .....	66
Sistemas socio-productivos impulsados por el gobierno sandinista entre 1979 - 1990.....	66
La producción ganadera, clave en la economía nacional.....	66
La comercialización de especies animales salvajes .....	68
La época de oro en la explotación cafetalera .....	69
La expansión y decadencia del cacao .....	70
Los diferentes movimientos migratorios.....	70
Principales actividades económicas de los noventas .....	71

## **Capítulo VI..... 74**

### **Expresión de la cultura en Nueva Guinea: La evolución de las ideas políticas y religiosas ..... 74**

Establecimiento de la iglesia Evangélica.....	74
El establecimiento de la iglesia Católica en Nueva Guinea 1974 – 2008 .....	75
Marco jurídico del surgimiento de Nueva Guinea 1980–2008 .....	80
Primeras autoridades de Nueva Guinea 1980–1990.....	83
Afectación de la guerra en Nueva Guinea: 1983 - 1989.....	84
La columna “Jacinto Hernández” y sus repercusiones en Nueva Guinea, 1979 –1980 .....	84
El conflicto militar en los ochenta en Nueva Guinea .....	86
El papel de Las Comisiones de Paz post-conflicto bélico 1983-1990 .....	89
Derechos del pueblo mestizo de Nueva Guinea y los beneficios que da la Ley de Autonomía.....	91
El surgimiento de la URACCAN–Recinto Nueva Guinea, 1997 – 2008.....	94
Indicadores socioeconómico relacionado con las redes de servicios .....	97
Patrones socioculturales en la vida de la sociedad guineense .....	101
Los cuentos y leyendas en la conformación de la identidad comunitaria.....	103
Comidas y bebidas típicas .....	108
Las creencias populares .....	108
El deporte en Nueva Guinea.....	112
Potencialidades del turismo .....	112
El comportamiento económico: 2000-2008.....	115
Principales rasgos de la economía de La Unión: 2000-2008.....	115
Principales rasgos de la economía de Nueva Guinea, 2000- 2008 .....	115
Actividad ganadera.....	116
El comportamiento de la agricultura y la ganadería en el distrito de Talolinga.....	116
Raíces, tubérculos y otros cultivos .....	116
Principales rasgos de la economía en La Unión en el 2007.....	117
Raíces, tubérculos y otros cultivos .....	117
Principales rasgos de la economía de La Fonseca, 2000-2008 .....	117
Raíces, tubérculos y otros cultivos .....	118

## **Referencias..... 121**

Diarios.....	124
Relación de entrevistados.....	125
Revistas .....	126

## **Cuadros anexos ..... 127**

## Liminares

La Universidad de las Regiones Autónomas de la Costa Caribe Nicaragüense (URACCAN), se planteó desde su inicio la investigación acerca de la historia de los pueblos que habitan la región para conocer el pasado, vivir un mejor presente y avanzar hacia el futuro seguros de un buen porvenir.

De igual manera en el recinto de Nueva Guinea, desde su fundación y a través de las clases de historia de la Costa Caribe, nos propusimos ir recopilando con el apoyo de estudiantes bajo la conducción de sus profesores, la historia de fundación de las comunidades que conforman este municipio. Para ello, se organizó un equipo de trabajo dirigido por el Coordinador del área de Ciencias de la Educación y humanidades Eugenio López Mairena y como principal investigador el profesor Urías Ramos Escobar, quienes se dieron a la ardua tarea de indagar, descubrir, ordenar, visitar los archivos institucionales, nacionales y revisar trabajos de cursos relacionados con la temática, que los estudiantes hicieron durante sus clases.

Este trabajo duró aproximadamente un año y dio como resultado: *Historia de Nueva Guinea, Nicaragua de la pluvioselva a Ciudad Luz, 1965–2008*, el cual pretendemos sea un libro de texto utilizado por estudiantes y profesores no solo de la Universidad, sino de otras instituciones interesadas en el estudio de la historia de este municipio.

Se trata de una obra que parte desde sus características físicas y geográficas, el enfoque hacia la presencia precolombina, el proceso de colonización del proyecto “Rigoberto Cabezas” (PRICA), relatado por sus propios protagonistas y enriquecido con la información producida en la época. También se aborda el período revolucionario y las expresiones culturales actuales.

Pretendemos promover y fomentar en nuestros lectores el gusto e interés por la historia, para seguir indagando esos procesos ricos que son parte de nuestra vida y que continuamos construyendo a lo largo de los años.

Nuestro reconocimiento a estudiantes, docentes, fundadores, colaboradores que hicieron posible cumplir este reto. Sin ellos, este libro hubiera sido más difícil. Sobre todo a quienes asumieron la ardua tarea de dirigirlo.

**Claribel Castillo Úbeda**  
Vicerectora URACCAN, Recinto Nueva Guinea



## Prefacio

El presente libro intitulado: Historia de Nueva Guinea, Nicaragua de la pluvioselva a Ciudad Luz (1965-2008), pudiera crear en el lector la idea de que se trata de una obra alegórica y pintoresca, pero reforzada con claridad por dar el sentido a toda una historia vivida y desarrollada a partir del esfuerzo de un primer grupo de familias que consideraron que sus sueños sí eran posibles.

Gracias a este primer grupo de personas se pudo definir con exactitud la temporalidad de establecer los procesos y períodos que marcaron la historia de Nueva Guinea en Nicaragua. De tal afirmación, ahora puede definirse una primera época denominada pre-fundacional, referida a los habitantes de los años treinta a los cincuenta; y posteriormente, considerar el período de los años cincuenta y los inicios de los sesenta con la presencia de los enclaves madereros, raiceros y caucheros.

Partiendo de esta periodización, podemos situarnos en la época comprendida entre 1965-1979. Es importante para el objeto de este estudio, pues, aquí se entronca el eje fundamental de este libro. A partir de aquí se va a gestar otra etapa conocida como revolucionaria (1979-1990). Finalmente, se describe los años noventa con reseñas hasta el 2008.

La escasez de estudios completos sobre la historiografía de Nueva Guinea en Nicaragua ha provocado un profundo vacío de conocimiento. Esto pudiera hacernos creer que hemos tocado fondo con una historia oscura de la ciudad. Motivado por ello, nace la idea de parte de la Universidad de las Regiones Autónomas de la Costa Caribe Nicaragüense (URACCAN), Recinto Nueva Guinea, de hacer una indagación más profunda con el compromiso de estudiar todas las facetas del establecimiento primero con el asentamiento primario; luego la colonización formal, seguido de la creación del municipio hasta culminar en una bella Ciudad. Esta es, en otras palabras, la novedad y razón de este libro ya que describe y analiza todo un proceso histórico que no ha culminado ya que existe la tentativa de convertir a la localidad en una región en el futuro.

El segundo interés surge a partir del desarrollo local, a través del fomento de la ciencia y la cultura autóctona, con la clara percepción de que la identidad se fija cuando existen registros de la historia, y ante tal carencia, se emprendió este trabajo. El resultado fue el cumplimiento de un objetivo, cuya ganancia la tienen los habitantes de esta zona al dárseles lo que por derecho les pertenece.

Las investigaciones efectuadas escudriñaron las vivencias de los primeros pobladores asentados en esta zona, permitiéndonos conocer el comportamiento socioeconómico, la vida política, la vida cultural y la pertenencia al terruño, y últimamente poder comprender la manera en que se vino configurando el actual territorio y la importante función que ejercieron sus primeros habitantes. Así es como se ha podido dejar constancia de una de las más grandes epopeyas efectuadas en Nicaragua, en particular para la Costa Caribe de Nicaragua, sobre todo en la RAAS.

De acuerdo a las fuentes escritas y testimoniales recepcionadas, el sueño de los miles de campesinos en el período de la fundación de Nueva Guinea, era contar con un palmo de tierra para desarrollar una vida segura que sólo la tierra podía dar; aspiraciones que se lograron aparentemente con el Instituto Agrario de Nicaragua (IAN) en 1963, y que se materializaron con la frase alegórica del Presidente René Shick: “Ni hombres sin tierras, ni tierras sin hombres”.

Este libro destaca en todo momento el elemento tierra como identidad colectiva, que 15 años después con la Revolución Popular Sandinista se cumpliera la ilusión de las familias campesinas al conseguir las tierras, gracias a la Reforma Agraria impulsada en los años ochenta. En esa ocasión el proyecto de Reforma Agraria se inspiró en el pensamiento alegórico de Bernardino Díaz Ochoa, cuando señalaba que: “No somos aves para vivir del aire, no somos peces para vivir del agua, somos hombres libres para vivir de la tierra”. En estas frases se englobaba el principal interés del primer grupo de pobladores de Nueva Guinea, y de las sucesivas migraciones. El elemento “tierra” ha sido, pues, el factor empuje y desarrollo en la localidad, y sobre ella han gravitado todos los elementos de la cultura local.

Esta investigación es una de las primeras que retoma de forma completa aspectos de la vida de este pueblo, y eso la ubica como pionera en el campo de los estudios de las historias de las localidades. Pionero o precursor porque trata de abarcar la totalidad de la historia haciendo una aproximación a los eventos tomados en cuenta por una gran cantidad de fuentes secundarias, específicamente de los archivos de Nicaragua: Archivo del Instituto de Historia de Nicaragua y Centroamérica; Centro de Investigaciones y Documentación de la Costa Atlántica (CIDCA); Archivo de Granada, Archivo Nacional de Nicaragua, instituciones y organismos que se han afincado en Nueva Guinea. Especial mérito tienen los documentos brindados incondicionalmente.

Este trabajo está especialmente dedicado a las primeras familias que conformaron el denominado frente pionero el 5 de marzo de 1965, y a todas aquellas generaciones que hoy integran el actual territorio. En las pesquisas realizadas, según las fuentes primarias y secundarias a la que recurrimos, apuntan cuán importante fueron para esta travesía la figura del reverendo Miguel Torres Reyes (pastor evangélico), y la de sus acompañantes; a ellas y ellos dirigimos un merecido reconocimiento que se registrará en los anales de la historia de la gesta emprendida en 1965.

Fueron sustanciales los distintos expedientes y documentación que facilitaron algunos fundadores, así los testimonios directos de estas personas, las circunstancias difíciles para lograr asentarse y configurar el actual territorio. Igual importancia adquieren los distintos trabajos inéditos de estudiantes de la carrera de Sociología con mención en Autonomía, y Desarrollo Local de URACCAN que contribuyeron a que pudiera culminarse este trabajo.

La investigación se realizó con rigor científico, se ha afirmado la idea de que este trabajo es importante en su género por estar concebido como proyecto de historia oral; antes se impulsó el Proyecto de Rescate Histórico de la Insurrección Nacional llevada a cabo en los ochenta por la UNAN-Managua. Se retomaron los estudios precursores en materia de historia local y regional, ejecutados por el historiador Napoleón Reyes Valle con su libro *Una aproximación histórica al estudio comparativo de las culturas campesinas de Waslala y río Blanco 1940 al 2000*, UNAN-Managua, noviembre de 2005. Un segundo trabajo del historiador Edgar Galo Palacios, *Nueva Guinea, colonización y poblamiento: Un estudio en frontera agrícola en la segunda mitad del siglo XX*. UNAN-Managua, 2006.

Se retomó el estudio *Historia Regional y Local en el Caribe*, inédito, material reproducido en el departamento de Historia de la UNAN-Managua, de la historiadora cubana Ivette García González. Fue sumamente elemental el trabajo de Urías W. Ramos Escobar con *Una aproximación a la configuración socioeconómica de la localidad de Siuna entre los años de 1890 y 1960*.

A pesar de las vicisitudes y de los obstáculos naturales como el huracán “Johan” en 1988, de los desastres del orden antrópico entre ellos: los efectos de la guerra en los ochenta impuesta al pueblo de Nicaragua, y particularmente a los guineanos por la política norteamericana, a pesar de todo, estos obstáculos no fueron capaces de detener a un pueblo que decidió levantarse de las ruinas y edificar este pueblo, tarea que inició el 5 de marzo de 1965. Los obstáculos naturales y sociales en parte, que han sido superados se materializan hoy en una rica cultura local acuñadas desde hace cuatro décadas. Al fin podemos afirmar que Nueva Guinea ha definido su vida social, cultural, política y económica.

En esta investigación fueron también relevantes las fuentes de la documentación del Fondo “Adolfo Díaz” (1890-1932), el Fondo “Anastasio Somoza García” (1932-1956), documentos que están atesorados en el Archivo Nacional de Nicaragua. Así mismo, del Archivo del Instituto de Historia de Nicaragua y Centroamérica (IHNCA) de donde se extrajeron gran parte de las fotografías, fuentes primarias que aparecen en este libro. De igual forma, se utilizaron los diagnósticos que ha realizado la Alcaldía Municipal; informes, discursos de la dinastía de los Somoza todos apuntando, desde luego, a la fundación de Nueva Guinea.

Se revisaron las *Memorias del Ministerio de Hacienda*, La Gaceta, Informes de la Costa Caribe de Nicaragua, diarios nacionales: Novedades, Barricada, La Flecha, Causa Obrera, La Prensa, El Nuevo Diario; y otras de instituciones de Nueva Guinea, entre ellas: Programa de Atención Integral a la Niñez Nicaragüense (PAININ), Ministerio de Educación (MINED), Asociación para el Desarrollo de Nueva Guinea (ADENG), Instituto de Desarrollo Rural (IDR), Ministerio de Salud (MINSA), URACCAN-Bluefields, URACCAN-Nueva Guinea, URACCAN-Bilwi, URACCAN-Siuna, MI FAMILIA, Asamblea Nacional, Poder Ejecutivo, ONGs. El Centro de Historia Militar del Ejército Nacional de Nicaragua.

En cuanto a los métodos más usados tenemos: el etnográfico, a través de la observación directa e indirecta; el método del recuento total para analizar los datos parroquiales; el histórico-lógico para examinar la historia en forma secuencial, sin hacer rupturas en el tiempo y así evitar el anacronismo; y el método analítico, sintético, histórico-oral en el ámbito local y regional.

Los instrumentos utilizados tuvieron relevancia al recopilar los testimonios a través de las entrevistas a fundadores y actores de la vida sociocultural y socioeconómica de la localidad. Se empleó la libreta de campo donde se registraron la observación directa e indirecta por medio de los informantes claves, y se registraron puntualmente acontecimientos y fenómenos cruciales de la localidad. Resultó valioso consultar anuarios e informes del Banco Central, así como tablas estadísticas, mapas, fichas de resumen y fichas textuales.

La estructura de este libro está construida en seis capítulos; Capítulo Primero: Geografía de Nueva Guinea. En él se aborda todas las condiciones que presentan el relieve, las cuencas hidrográficas, los límites territoriales, el clima y su influencia, la condición de trópico húmedo y las potencialidades del suelo, los recursos naturales, flora y fauna local.

Capítulo Segundo: Asentamiento de la población precolombina en Nueva Guinea. Se destacan las corrientes migratorias y su relación con otras culturas. Debemos expresar que lo único que se define es a nivel de posibles asentamientos y teorías tales como que Nueva Guinea pudo estar habitada por pueblos ramas.

Capítulo Tercero: Factores internos y externos en la colonización de Nueva Guinea. Profundiza en las condiciones externas que provocaron la colonización en Nueva Guinea, es la parte medular de este libro. De igual manera, describe la expansión del cultivo del algodón en los años cincuenta y sus consecuencias en la expulsión de los campesinos de las tierras aptas para el cultivo.

Se menciona la desigual distribución de la tierra y el impacto que esto tuvo para que se desarrollaran multitudes campesinas, hasta la creación del Instituto Agrario de Nicaragua (IAN) como instancia para suplir estas necesidades. Asimismo, se subraya la influencia de la Revolución Cubana y su impacto en América Latina.

En este capítulo se indican las condiciones en las que se movía el frente pionero y el proceso fundacional de Nueva Guinea desde los años sesenta hasta su definitivo establecimiento como ciudad; fue insoslayable el no referir la colonización formal, la cual fue establecida en 1972 con el traslado de la población, a consecuencia de fenómenos naturales.

Capítulo Cuarto: Evolución sociodemográfica en Nueva Guinea 1940 - 2008. Se toma en cuenta las condiciones en que se comportaba la población desde los años cuarenta hasta 1965, cuando incursionaba el frente pionero con la dirección del reverendo Miguel Torres Reyes. Se hace uso de las fuentes parroquiales, censos nacionales y locales, y del diagnóstico elaborado por la Alcaldía Municipal de Nueva Guinea.

Capítulo Quinto: La Historia de Nueva Guinea, período revolucionario: 1980-1990. Los aspectos constitutivos del municipio, la mentalidad colectiva de la población guineana, el fenómeno de la guerra y sus implicancias, las obras más importantes durante este período, entre ellas la gran Cruzada Nacional de Alfabetización son rasgos peculiares que caracterizan esta sección.

Capítulo Sexto: Expresión de la cultura en Nueva Guinea: La evolución de las ideas políticas y religiosas. Se enfocan los aspectos de la vida espiritual de los guineanos, el papel de la iglesia Católica y Evangélica, la identidad a través de las fiestas religiosas y no religiosas, costumbres, tradiciones, cantos, cuentos, conforman la identidad y la pertenencia de sus habitantes. Aparecen aquí los dichos, hábitos, refranes, creencias, mitos y ritos que ponderan y bosquejan la vida socio-cultural de esta ciudad; el surgimiento e impacto de una Universidad con características locales y regionales ofertando a la juventud una preparación superior, técnica y humanística se recoge en los aportes que brinda la URACCAN-Nueva Guinea; así como la percepción de la Autonomía desde el punto de vista de los guineanos y sus repercusiones, hasta culminar en una aproximación con la formación de una posible nueva región. Aspectos económicos y sociales del 2000 y 2008, fueron señalados.

Dirigimos un especial reconocimiento a la Biblioteca: "Luz en la Selva" de la URACCAN-Nueva Guinea, al Ministerio de Educación (MINED) y a su delegado Lic. Luis Ramón González; al CEDOC de Ciencias Sociales de la UNAN-Managua; a la Biblioteca "Salomón de la Selva" de la UNAN-Managua; CEDOC de Historia; Biblioteca Central de Nueva Guinea; a los funcionarios administrativos de la URACCAN-Nueva Guinea; Alcaldía Municipal por sus valiosos diagnósticos socioeconómicos aportados; al maestro Napoleón Reyes al propiciar sus conocimientos para el diseño de este proyecto, en fin, a todas aquellas personas que de una u otra forma se acercaron para brindarnos su ayuda.

Nuestro reconocimiento a los primeros fundadores que formaron parte del frente pionero el 5 de marzo de 1965, porque ellos fueron el alma y nervio de todos los acontecimientos socio-historicos que sucedieron, a partir de su encomiable y gestatoria valentía para incursionar en un mundo totalmente desconocido para ellos.



## Capítulo I

# Geografía de Nueva Guinea

**N**ueva Guinea es uno de los municipios más jóvenes de la Región Autónoma del Atlántico Sur -RAAS-, ubicado al sureste de Nicaragua a 282 km de Managua, capital del país. Sus coordenadas son: 11° 41' de latitud Norte y 84° 27' longitud Este.

Según la ficha del diagnóstico municipal, sus límites geográficos son: al Norte cuenca sur del río Rama, lindando con los municipios de Muelle de los Bueyes y El Rama; al Oeste limita con la cuenca sur-oeste del río El Jabillo y cuenca noreste del río Guayaba, cuenca río Plátano, cuenca río punta Gorda, lindando con los municipios de El Coral, El Almendro y San Miguelito. Al Sur limita con la cuenca río Punta Gorda, linda con los municipios de San Carlos, El Castillo y Bluefields. Al Este localiza con la cuenca río Chiquito y río Plata, lindando con los municipios de El Rama y Bluefields<sup>1</sup>.

Los límites de manera extendida con cada uno de los municipios se describen a continuación, según lo especifica La Gaceta, Diario oficial, año LXXXV, Managua, martes 8 de diciembre de 1981, N° 279:

Nueva Guinea–Muelle de los Bueyes: este límite tiene su origen en el intercepto del río Rama, con el límite departamental de Chontales– Zelaya; al norte de la comarca El Granadino, con coordenadas de 84° 34.9' de longitud oeste, y 11° 55.2' de latitud norte. Sigue el límite aguas abajo sobre este río a lo largo de su trayectoria hasta la confluencia del río Plata, punto en que define el final de su límite con coordenadas de 84° 15' de latitud norte.

Nueva Guinea–El Rama: partiendo de la confluencia del río Rama y río Plata, con coordenadas de 84°15' de longitud oeste y 11° 57' de latitud norte, el límite sigue en dirección sureste 11.8 kilómetros, llegando a la cima del Cerro Silva (635 metros sobre el nivel del mar), y siempre en esta dirección 19 kilómetros en línea recta se llega hasta interceptar con el Caño Colorado, con coordenadas de 84° 05' de longitud oeste y 11° 43' de longitud norte.

Nueva Guinea–Bluefields: esta demarcación tiene su origen en un punto del Caño Colorado en coordenadas de 84° 05' de longitud oeste y 11° 43' de la longitud norte, 37.5 kilómetros al este del pueblo de Nueva Guinea. Continúa el límite en línea recta en dirección sureste, 17.3 kilómetros hasta llegar a la confluencia del río Chiquito y el río Punta Gorda, en el caserío Atlanta. Aquí el límite tuerce en dirección suroeste, sobre las aguas y hacia arriba del río Punta Gorda, llegando a la confluencia del río Aguas Zarca. Siempre en esa dirección, la demarcación continúa sobre la separación de las cuencas del río Punta Gorda y Aguas Zarca, a lo largo de un trayecto de aproximadamente 26 kilómetros, hasta interceptar con la demarcación departamental de Zelaya– río San Juan, en un punto próximo a la cabecera del Caño Aguas Gatas, y coordenadas de 84° 24.8' de longitud oeste y 11° 23.4' de latitud norte.

Nueva Guinea–Departamento de Chontales: este límite tiene su origen en el intercepto del río Rama, con la demarcación departamental de Chontales–Zelaya, 3 kilómetros al norte de la comarca El Granadino y coordenadas de 84° 34.9' de longitud oeste y 11° 55.2' de longitud norte. Continúa este límite en dirección sureste unos 8.0 kilómetros, pasando por Lomas Mancornadas, hasta llegar

<sup>1</sup> Alcaldía de Nueva Guinea, información general del municipio año 2002. Pág. 1.

al cerro La Luisa (La Estrella). Aquí tuerce en dirección este, 1.2 kilómetros llegando a la Loma Huidor (370 metros sobre el nivel del mar) y luego en dirección suroeste 4.0 kilómetros, llegando a la cabecera de la quebrada El Jabillo, sobre la cual se sigue río abajo hasta la confluencia con la quebrada El Guayabo, con coordenadas de 84° 36.4' de longitud oeste y 11° 52' de longitud Norte.

Nueva Guinea—Departamento de río San Juan: partiendo de las confluencias las quebradas El Jabillo y El Guayabo, 4.0 kilómetros al suroeste de la Comarca El Granadino y coordenadas 84° 36.4' de longitud oeste y 11° 52' de longitud norte, el límite sigue río abajo de quebrada El Guayabo hasta su cabecera, y siempre en dirección sur 13 kilómetros pasando por el cerro La Víbora, cerro La Traba (332 metros sobre el nivel del mar), cerro El Aguacate (225 metros sobre el nivel del mar), hasta llegar al caserío El Triunfo. El límite continúa 5.5 kilómetros en dirección suroeste llegando a la finca Canelo, donde tuerce en dirección sur 5.6 kilómetros hasta la cabecera de Caño Blanco.

## Geología

En materia geológica los estudios hechos hasta la actualidad son incipientes, tomando como referencia el estudio agroecológico de Nueva Guinea realizado por PRODES nos indica:

[...] en toda la región existe evidencia de una actividad volcánica del terciario. Las precipitaciones y las altas temperaturas han favorecido en gran medida la meteorización de los materiales rocosos<sup>2</sup>. Más adelante nos continúa diciendo: “Los materiales litológicos del área están formados especialmente por rocas de composición básica: basaltos y andesitas.

Sin ánimos de introducir tanto vocabulario técnico en esta obra, pero dado que las cosas deben llamarse por su nombre en el mismo estudio se describe la composición de las rocas.

[...] Estas rocas contienen los siguientes minerales primarios: plagioclasas, ferromagnezanos (anfíboles, piroxenos, alivino y biotita) y magnaetita. Son ricos en calcio y hierro en menor proporción en microelementos como cobre zinc, magnesio, milibdeno, boro y cobalto. Esta composición mineralógica se altera con facilidad, debido a su bajo contenido de sílice<sup>3</sup>.

## Características de los suelos

Según los datos básicos sobre la zona de Nueva Guinea, realizado por PRODES:

[...] los suelos son generalmente profundos, pertenecientes a las órdenes ultisoles y alfisoles, cuyas características son:

- ▶ Elevado grado de acidez (ph 4.5 a 6.7), lo que implica peligro de toxicidad de aluminio.
- ▶ Bajo grado de saturación de bases.
- ▶ Limitada capacidad de intercambio en la capa superficial (15-80 meq/100 gramos de suelo) y en el subsuelo (7-40 meq/100 gramos de suelo).
- ▶ Notable escases de fósforo aprovechable (1-4 ppm).
- ▶ Relativamente buena estructura y bien drenados.
- ▶ Baja fertilidad. Sumamente susceptible al empobrecimiento químico y a la erosión.
- ▶ El 95 % del territorio del municipio presenta suelos que su uso apropiado es para bosques de conservación; y un 5 % puede ser aprovechado para cultivos semi-intensivos.
- ▶ Los suelos de mejor calidad se encuentran en la zona central del municipio (Los Pintos y sus alrededores) y en el extremo oriente. Haciendo uso de sistemas de control de la erosión hídrica mediante el acondicionamiento de drenajes naturales, y con un encalado leve (100-300 Kg/ha) cada 3-4 años los suelo de esta clase pueden ser usados para cultivos agrícolas y sistemas agrosilvopastoriles.

Los nutrientes de los suelos en el mismo estudio se describen de la siguiente manera:

[...] los suelos presentan muchas restricciones para la explotación agropecuaria, ya que la fertilidad radica en un horizonte muy superficial, formado por la acumulación de materia orgánica (hojas, bacterias, hongos, etc.) mediante la cual la selva se alimenta y crea su propia capa vegetal<sup>4</sup>.

<sup>2</sup> Miguel Obando Espinoza, Estudio Agroecológico de la zona de Nueva Guinea, Proyecto de Desarrollo Rural. Nueva Guinea-Muelle de los Bueyes—Rama. Convenio Nicaragua-Holanda, junio 1992, pág. 24

<sup>3</sup> *Ibid.*

<sup>4</sup> Antonio Tapia. *Datos básicos sobre la zona de Nueva Guinea. PRODES. Nueva Guinea-Muelle de los Bueyes y Rama.* Convenio Nicaragua Holanda. Febrero 1990, pág. 5.

Una vez que se ha removido la cubierta vegetal se vuelve objeto de erosión térmica y pluvial (las lluvias actúan sobre la superficie el suelo y en su composición interna, produciéndose un proceso conocido como “lixiviación”) volviéndose inservible en unos cuantos años.

Otro problema que presenta es la proliferación de malezas tropicales que compiten y finalmente desplazan a las especies introducidas, mientras que por la existencia de varias plagas (babosa, ratones, tortugueta, chicharrita) se vuelve difícil el establecimiento de especies nuevas<sup>5</sup>.

## Zonificación agroecológica

En el municipio de Nueva Guinea como lo afirma Antonio Tapia, pueden identificarse tres zonas agroecológicas diferentes:

Zona norte: Suelos de mayor potencial para el cultivo de granos básicos (maíz y frijol), al noreste hay suelos aptos para el cultivo de cacao y bosques de protección.

Zona central y la vía: Presenta un aprovechamiento más intensivo del suelo por la densidad poblacional. La mayor parte del área empastada con pequeñas áreas para siembra de granos básicos, raíces y tubérculos.

Zona sur: Producción de granos básicos de subsistencia y un alto contenido de cultivos semi perennes (yuca, quequisque, entre otras)<sup>6</sup>.

## Relieve e hidrografía

De acuerdo a la fisiografía el área de Nueva Guinea pertenece a la provincia de la región central y esta posee alturas que van desde 100 a 700 metros sobre el nivel del mar y está formado en su totalidad por depósitos volcánicos del terciario, y está sub-dividida en tres sub-provincias:

Planicie de Nueva Guinea: se extiende desde el Norte del municipio hasta el norte de colonia El Verdún, incluye las colonias Talolinga, Kurinwás, río Plata, Nueva Guinea, La Esperanza, Nuevo León, providencia y Naciones.

Tierras Altas de río Plata: Comprende los cerros Palmistán (330 metros), El Brujo (451 metros), Los Pérez (342 metros), Las Lomas del Infierno (334 metros) y Las Pavas (286 metros). El relieve es ondulado y escarpado con pendientes de 15 a 50 % y alturas que van desde 100 a 450 metros sobre el nivel del mar<sup>7</sup>.

Cordillera de Yolaina: se localiza al sur-este del municipio y está formada por las siguientes alturas: El Escobín (636 metros), Las Torres (530 metros) y la Loma, La Venada (311 metros). El relieve es escarpado, donde predominan las pendientes de 50 a 75 % y en menor proporción con mayores de 75 %. Las alturas varían de 200 a 650 metros sobre el nivel del mar .

El conjunto de aguas y afluentes son en su mayoría permanentes, que emergen y atraviesan la superficie local. Las cuencas principales son parte del río Punta Gorda y toda la cuenca de río Plata. La cuenca del río Punta Gorda desemboca en el Mar Caribe y el río Plata en el río Rama<sup>8</sup>.

Los ríos de la región de la Costa Caribe de Nicaragua se caracterizan por poseer abundantes cascadas y saltos, convirtiéndose en sitios atractivos para la sana recreación y turismo en las épocas de verano. Las aguas subterráneas se encuentran “según el nivel de los pozos excavados en el territorio municipal, a una distancia de entre 7 y 28 metros de profundidad.”<sup>9</sup>

## Flora

La vegetación original de esta zona era, hasta el despale masivo, el bosque tropical húmedo de latifoliadas o pluvioselva, del que ahora se encuentran algunos remanentes. La vegetación fue afectada de manera directa por el paso del huracán Juana en 1988. Algunas especies del bosque nativo de la zona son Cedro Real (*Cedrela odorata*), Cedro Macho (*Carapa guianensis*), Espavel (*Anacardium excelsum*), Gavilán (*Pentaclethra macroloba*), Laurel (*Cordia alliodora*), Palo de Agua (*Vochysia hondurensis*), Melina (*Gmelina arborea*), Caladria (*Calliandra calothyrsus*), Aceituno (*Simarouba glauca*), Pejibaye (*Bactris gasipae*), Almendro de río (*Andarina inermis*).

<sup>5</sup> *Ibid.*

<sup>6</sup> *Ibid.* pág. 6

<sup>7</sup> *Ibid.* pág. 25

<sup>8</sup> Alcaldía de Nueva Guinea, *Diagnóstico Municipal, año 2002*, p.16

<sup>9</sup> *Ibid.*



Actualmente predominan las siguientes especies: Algodón, Guabo, Guarumo (*Cecropia peltata*), Muñeco (*Copalchi*), Guácimo (*Guazuma ulmifolia*), Guácimo Blanco, Cedro Macho (*Carapa guianensis*), Capulín, Capirote, Pasica (*Pourouma minor*), Gavilán (*Pentaclethra macroleoba*), Laurel (*Cordia alliodora*), Manga Larga<sup>10</sup>.

## Fauna

Existe poca documentación de las especies de vida silvestre existentes en el territorio, se deduce que algunas de ellas están en peligro de extinción o que ya no existen, debido a la caza y la tala de los bosques que constituían su hábitat natural, al respecto don Víctor Ríos Obando nos narra:

Había mucha riquezas tanto en madera como ríos llenos de peces, aves de diferentes clases y animales de rapiña y reptiles, tigres, león, venado de diferentes especies, el danto, pantera negra, jaguar, congo, tres clases de monos, la nutria, la guarda tinaja, el cusuco, la guatusa, el zorro cola pelada, el zorro mion, el perico lerdo, el gritón, el mapachín, el cuatrojos, la cuyusa, la cucala, la hormiga bala, los corales de tres clases, terciopelo, barba amarilla, jabalí, sahino de monte, la mata buey, la boa, la castellana, la bejuquilla, la cola blanca, la maguaguera, el tincoral, la mano de piedra de dos cabeza, el coral de agua, la zopilote, la mica, la sumbadora, el gato calmuco, cazador de gallina. También hay aves como: el pavón, lapa, lora, perico, la paloma azul, la paloma morada, palomas alas blancas, y las tortolitas, la gallina de monte conocida como la gongolona, el tucán amarillo, el tucán negro, el sinsonte, el sanate nacional, la paloma rodadora, conocimos al rey de los zopilotes, el cuerdo, el quebranta hueso, el gavilucho, gavilanes polleros, la lechuza, el estiquirín, chachalaca, la come frijoles, el güis, el tordo y pájaros de diferentes colores que no retenemos el nombre[...]”<sup>11</sup>

Principalmente en verano se da la cacería y captura de los pocos animales silvestres que aún existen: (venados, loras, chocoyos, lapas, cusucos, garrobos e iguanas), tanto para consumo, para la venta a nivel local, nacional, y hasta en el exterior.

## Precipitación

Una de las fuentes de riqueza de Nueva Guinea, además de su gente, es la constante pluviosidad que presenta la región. En Nueva Guinea, era muy común escuchar “aquí llueve los doce meses al año”, y esto se debe a que las precipitaciones se extienden de mayo a enero, dos meses más que el resto del territorio nacional. Ello se corresponde según el estudio agroecológico realizado por PRODES: “[...] Este fenómeno ocurre porque en el país hay un gradiente fundamental de oeste-este: las precipitaciones son más abundantes al este por la circulación general de la atmósfera: los vientos dominantes son del este o del noreste y traen masa de aire húmedo del Atlántico”<sup>12</sup>.

El municipio de Nueva Guinea tiene una pluviometría promedio anual de 2560 mm cúbicos, con un mínimo de 2270 y un máximo de 3080 mm<sup>3</sup>.

## Temperatura

Por ser una zona lluviosa la temperatura es variable, dado que llueve y sale el Sol en todo momento, lo que hace que el día sea caluroso y las noches frías. La temperatura media anual es de 25° C, con tendencia a aumentar en la medida que se aproxima al litoral del Caribe o a las costas del lago de Nicaragua y riberas del río San Juan.

## Clima

El municipio de Nueva Guinea posee un clima húmedo hasta zonas de transición al muy húmedo en el sureste. Desde el punto de vista de los productores, el período relativamente seco generalmente es demasiado corto y en algunos años inexistente. La limitación agro climática más severa es la nubosidad, que limita la productividad de plantas en general y las de tipo “amas de sol”, como es el maíz; muchos zacates forrajeros y las palmas, en particular.

En promedio, en el año existe un exceso de agua de por lo menos 250 galones por m<sup>2</sup>; o sea ningún cultivo podría secar las fuentes de agua. Sin embar-

<sup>10</sup> Fuente PRODES, 1992, citado en la Revista Caribe número 9, página, 16.

<sup>11</sup> Víctor Manuel Ríos Obando, et al. Trabajo inédito sobre la Historia de Nueva Guinea, p.12

<sup>12</sup> Estudio Agroecológico de la zona de Nueva Guinea, PRODES, junio, 1992, S/P.

go, cuando se llegan a secar es porque se suministra un mal manejo a la tierra.

Científicamente hablando, la precipitación (el rocío + la lluvia) es mucho mayor que el potencial de evapotranspiración (=PET, potencial de la evaporación + la transpiración). El PET se mide sobre agua abierta (el máximo del PET).

## Riesgo y vulnerabilidad

### Análisis del riesgo

El territorio en estudio es bastante seguro para los habitantes, ya que pocas veces se han enfrentado desastres naturales, los principales agentes de riesgos a los que está expuesta la ciudadanía son: infraestructura del municipio debido a la irrupción de huracanes, inundaciones, desprendimientos, inestabilidad de terrenos y la contaminación ambiental.

En el Diagnóstico Municipal de la Alcaldía, se enuncian:

[...] las diferentes amenazas y factores de vulnerabilidad presentes en el territorio, entre los que se destacan la topografía del terreno, el crecimiento de asentamientos humanos al margen de regulaciones urbanísticas y ambientales, situación de pobreza, hacinamiento, prácticas inadecuadas en las principales actividades económicas, poco accionar de las instituciones encargadas de velar por el medio ambiente y bajos niveles educativos, entre otros<sup>13</sup>.

### Riesgos por huracanes e inundaciones

El documento de información general del municipio nos relata los riesgos producto de los eventos ciclónicos tal como se describe en el siguiente fragmento:

[...] La eventualidad de sufrir ataques de ciclones, tormentas y ondas tropicales son considerables, y las consecuencias de perecer en ellos son aún mayores, por los fuertes daños que producen los vientos e inundaciones. Estas últimas son las que mayor recurrencia presentan, año con año la población se ve afectada por estos fenómenos durante la época de invierno o temporadas de

huracanes, debido fundamentalmente, a la ubicación de viviendas a orillas de ríos, quebradas y en zonas bajas. Su impacto se incrementa por la deforestación de bosques de galería y por la falta de un sistema de drenaje pluvial que encauce las aguas. (Ver mapa empírico de riesgo elaborado en el proyecto POTEM, Alcaldía 2006).<sup>14</sup>

### Riesgo por inestabilidad de terrenos

El deslave o desbordamiento de tierras es otro riesgo que amenaza a la población guineense así lo describe la información general del municipio del gobierno municipal:

[...] La topografía irregular y las prácticas inadecuadas de aprovechamiento de los recursos naturales, conjugada con la ubicación de viviendas en laderas o al pie de cerros inestables, es un fuerte factor de vulnerabilidad para que se produzcan desastres naturales de alta magnitud. Se estima que aproximadamente 92 familias de 3 sectores específicos del municipio de Nueva Guinea, se encuentran directamente en riesgo de perecer a consecuencia de fenómenos naturales por desbordamiento de tierra<sup>15</sup>.

### Riesgo por contaminación ambiental

La contaminación ambiental es un flagelo que gradualmente afecta a la naturaleza debido a nuestras imprudencias, al respecto el documento de la Alcaldía municipal expresa:


[...] Las limitaciones de servicios de saneamiento (basureros, letrinas, drenaje pluvial y alcantarillado sanitario), quemas, vertido de desechos líquidos y sólidos en los cuerpos de agua superficiales, mal uso del suelo, uso intensivo de agroquímicos, limitaciones de las instituciones encargadas de velar por el medio ambiente, así como la falta de conocimiento y conciencia de la población sobre el deterioro que sus acciones causan sobre el medio ambiente, están dejando al territorio con severos procesos de contaminación, al punto de dejar a los recursos naturales en una situación de alto riesgo deteriorando la calidad de vida de las actuales y futuras generaciones<sup>16</sup>.

<sup>14</sup> *Ibid.* pág. 40

<sup>15</sup> *Ibid.*

<sup>16</sup> *Ibid.*

<sup>13</sup> *Ibid.* pág. 36.



El pie de foto es Petroglifo comarca Talollinga. Foto: Memoria IV encuentro de museos comunitarios de las Américas.



Trípode de cerámica, exposición Museo Los Ranchitos. Foto: Eugenio López Mairena

## Capítulo II

# Asentamiento de la población precolombina en Nueva Guinea

La historia precolombina del territorio de Nueva Guinea es escasa, y los registros bibliográficos son muy pocos, o generales sobre la costa Caribe o el departamento de río San Juan. En materia cultural los arqueólogos e historiadores han acuñado el término área cultural para definir porciones territoriales, aunque pobladas por diferentes etnias o pueblos, existe en ellas unidad cultural.

Según Merixell Tous Mata: “[...] delimitar un área cultural es una tarea casi imposible, debido a que, como ya es sabido, no se trata de límites estáticos, sino variables en el espacio y en el tiempo”<sup>17</sup>.

También Samuel Lothrop, citado por la misma autora refiere:

Una frontera cultural no es como una frontera política que puede ser claramente demarcada, sino más bien como el correr de dos colores que en las líneas de contorno se mezclan en una gran variedad de matices.<sup>18</sup> Las áreas culturales a las que pertenece nuestro país son Mesoamérica; y la región intermedia Gran Nicoya es una sub área periférica de Mesoamérica, y de manera aproximada, el espacio arqueológico-cultural de la Gran Nicoya abarca el oeste de Nicaragua, hallándose en el límite norte en el Golfo de Fonseca y una pequeña porción del Departamento de Estelí, incluyendo el eje volcánico y las orillas de los lagos de Nicaragua y Managua. El extremo sur comprende

la casi totalidad de la Provincia de Guanacaste (planicie y zona costera), en Costa Rica, hasta la cordillera volcánica oriental<sup>19</sup>.

El territorio de Nueva Guinea se encuentra en la frontera de las zonas de la Gran Nicoya y la Costa Caribe de Nicaragua con influencia del sector sur de la subregión de la Gran Nicoya. Puede afirmarse que existe influjo cultural de las culturas del Caribe y los de la región del Pacífico, y entre ambas áreas culturales se localiza una franja donde ambas comparten características esenciales.

Los rasgos de la cultura material y cultural de la Región Sur de la Gran Nicoya las describe Meritxel de la siguiente manera:

[...] la utilización del jade como símbolo de estatus, la metalurgia, la cerámica de engobe salmón y elementos de subsistencia también basados en la agricultura, pero con un alto porcentaje de explotación de recursos marinos y asentamientos básicamente costeros [...] <sup>20</sup>

<sup>17</sup> Tous Mata Meritxel, De protagonistas a desaparecidos. Las sociedades Indígenas de la gran Nicoya siglos XIV a XVII. Lea Grupo Editorial, 2008, página 33.

<sup>18</sup> Citado por Tous Mata Meritxel, *Ibid.*

<sup>19</sup> *Ibid.*

<sup>20</sup> *Ibid.* p.35



1. Lítica exposición museo Los Ranchitos. 2. Collar de jade, exposición museo Los ranchitos 3. Petroglifo, museo Los Ranchitos. 4. Vasija de cerámica, museo Los Ranchitos. Fotos: Eugenio López Mairena.

En el museo de Arqueología e Historia Los Ranchitos de la Universidad URACCAN–Recinto Nueva Guinea, en su colección de cerámicas puede observarse características de la Gran Nicoya, por ejemplo: la vasija tipo luna policromo, encontrada en la comarca La Florida, decorada con una complicada iconografía, de contenido simbólico ceremonial, con una edad aproximada de 1200 a 1500 d. C.

De la misma manera, en esta colección podrá encontrarse un trípode con soportes mamiformes tipo papagayo, policromo, procedente de la comarca Los Ranchitos. Se cuenta también con un collar de jade, los que eran usados por personajes de alto rango como símbolo de poder y riqueza. Todas estas piezas arqueológicas cumplen con las características de la arqueología de la Gran Nicoya.

Como afirmábamos anteriormente, Nueva Guinea está ubicada en la frontera cultural, donde la influencia del Sumo la describe el Padre Gregorio Smutko de esta forma:

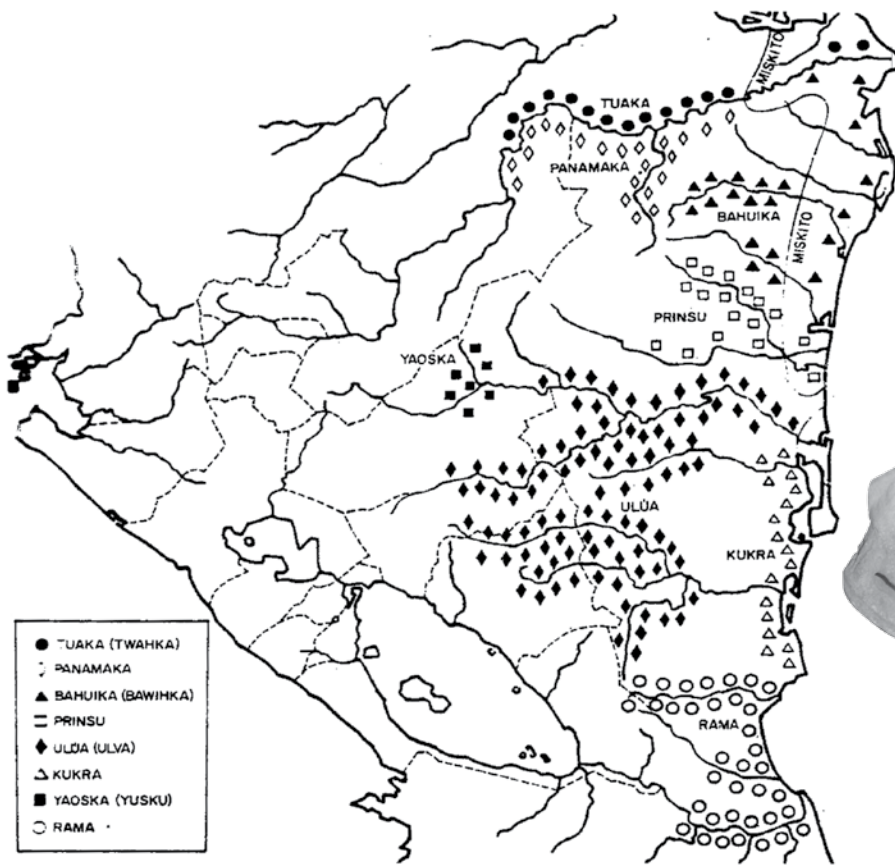
[...] Cerámicas excavadas por Anubal Martínez en Los Laureles, y probadas por el Carbón 14, indican que fue habitado alrededor de 100 años d. C. Por lo menos seis tipos de cerámica de Tacanites y Los Laureles (hoy colonias de Nueva Guinea), son parecidas a varios tipos de las complejas Smaloides de Bluefields [...].

El padre Smutko continúa citando a Martínez, y nos expresa que:

[...] Martínez concluye que las culturas de la costa Atlántica y posiblemente durante este período llegaron hasta Nueva Guinea y posiblemente más al occidente, donde las cordilleras separan las tierras bajas de la zona central [...]. La conclusión que resalta es que [...] Tacanistes y Los Laureles pertenecen a la misma tradición Smalloide de Bluefields y Laguna de Perlas”.

Con referencia a la conclusión anterior, y para mejor ubicación visual podrá observarse el mapa de Nicaragua donde se ubicó la gran nación Sumu<sup>21</sup>.

<sup>21</sup> Götz Freiherr Von Houwarl en su libro Mayangna, Apuntes de los indígenas de Centroamérica nos comenta [...] los sumos mismos argumentaron que la palabra “sumu” es una voz miskitu con un significado negativo, han preferido llamarse “Mayagna” que quiere decir “Nosotros”.



Fuente: Fray Gregorio Smutko, Distribución de la familia Sumu-Ulúa a principios del siglo XVII

Metate Ceremonial. Foto: Eugenio López Mairena.

En él se localiza el territorio de Nueva Guinea y este es fronterizo a la sub región cultural de la Gran Nicoya. El mapa de Mertz el y la población aborigen, según el padre Gregorio, es Rama.

Se podrá inferir, que el territorio de Nueva Guinea fue un área de tránsito que estuvo marcada por influencias culturales de pueblos que emigraban de Sur a Norte, y viceversa. Pero ¿quiénes son los ancestros de los ramas? Hay diversas teorías que acreditan su origen, y deberá empezarse por la lingüística de Walter Lehmann, citado por el padre Gregorio, quien plantea que:

[...] todos los grupos indígenas de la Costa Atlántica pertenecen a familia ligüística Ulúa o Ulwa, familia de idiomas, (hoy conocido como sumu), con la excepción de la rama que pertenece directamente a la familia chibcha [...] <sup>22</sup>

De acuerdo a las prospecciones arqueológicas realizadas en Nueva Guinea por la URACCAN, con

la dirección del arqueólogo Rubén González y los sitios que los pobladores describen, en el territorio del municipio se han ubicado más de quince lugares donde hay evidencias de asentamientos humanos precolombinos, que como lo afirma Smutko datan de aproximadamente 100 años a.C., y la arqueóloga Sagrario Balladares<sup>23</sup> establece períodos ocupacionales de alrededor de 400 a.C por la presencia de material cerámico y lítica. Por ejemplo, en comarca Los Ranchitos se evidencia que existió un gran asentamiento humano precolombino con abundante existencia de asentamiento, mojones, rocas grandes acomodadas en forma de cruz, y terrazas<sup>24</sup>; En comarca La Letra existe una gran cantidad de grabados en piedra (petroglifos) representando figuras antropomorfas y zoomorfas, también existen impresionantes montículos de cinco metros de altura por diez metros de diámetro<sup>25</sup>.

<sup>22</sup> Fray Gregorio Smutko. La presencia Capuchina entre los Miskitos 1915-1995. 1996, p. 4.

<sup>23</sup> Sagrario Balladares Navarro. Capítulo II, Historia del Caribe de Nicaragua, Un enfoque regional. pág. 37.

<sup>24</sup> Rubén González. Informe sobre exploración arqueológica a la comarca Los Ranchitos del 17 al 21 de septiembre de 2002. En él se relata la existencia de un cementerio indígena esparcido por las fincas de los señores Juan Artola y Justo Sánchez, el cual ha sido profanado por los huaqueros.

<sup>25</sup> Rubén González. Informe sobre exploración arqueológica a la comarca La Letra, 6 de julio de 2001.




Foto cortesía del Museo Comunitario Los Ranchitos de la URACCAN-Recinto Nueva Guinea. Aquí se muestra una de las primeras casas construida en 1965 con hojas de suitea y tallo de árboles.

## Capítulo III

### Factores internos y externos en la colonización de Nueva Guinea

Los procesos de formación de las localidades están relacionados con una serie de factores, en los que se valoran las migraciones internas y externas, sean esporádicas, estacionales o permanentes.

Debe agregársele a los aspectos anteriores factores, productivos concatenados con la cultura de trabajo, religiosidad, sistema político, himnos, canciones, mitos, leyendas, la pertenencia que el individuo adquiera de su terruño sin excluir los recursos naturales.

No dejará de ser insustancial al momento de configurar una región histórica, una subregión o una localidad que el elemento económico termine gravitando por encima de cualquier otro componente a la hora de definirse una localidad. Nueva Guinea no podía ser en lo absoluto la excepción.

Esto se reafirma con lo expresado por la doctora Ivette García, al señalar en su trabajo *Historia Regional y Local en el Caribe*<sup>26</sup> que toda localidad es entendida como:

[...] la unidad más pequeña de la región intra nacional, generalmente con límites administrativos, de extensión variable y escenario de vínculos socioculturales y económicos entre los hombres que allí habitan.

Como lo ha señalado Mario Rizo:

[...] el entorno inmediato, sea urbano o rural, primario de una identidad, como expresión de la continuidad o reproducción de una cultura que se mide por otras variables<sup>27</sup>.

Nueva Guinea es de reciente formación y esto hace que en materia relacionada a localidades, pueda apreciarse en los diversos procesos sociales, económicos y culturales que influyen en ella. Su conformación, empero, estuvo determinada por fenómenos internos y externos que cobran singular notabilidad en su desarrollo y sostenibilidad.

La década de los cuarenta significó para los grupos de poder, un duro revés por cuanto el cultivo del café comenzaba a experimentar profundos cambios; la caída de los precios en el mercado internacional de este rubro determinó que los grupos de poder económico introdujeran cambios en la economía nacional. Entre los planes empezaba a contemplarse la siembra del algodón, cuya expansión tuvo como escenarios las zonas bajas de la llanura del Pacífico propicias para su cultivo.

<sup>26</sup> Trabajo (inédito) elaborado por la doctora González en curso de postgrado, reproducido por el Departamento de Historia de la UNAM-Managua, 2002, p. 24.

<sup>27</sup> Mario Rizo Zeledón. *Fronteras internas de la cultura nacional. La acción política, los pueblos indígenas y la organización cultural del territorio. Una propuesta para la Antropología Cultural*, en *Memoria: Política, Cultura y Sociedad en Centroamérica. Siglos XVIII – XX*, Managua, Nicaragua, 1998, p. 255.

Una vez habilitada la cosecha del llamado oro blanco<sup>28</sup>, formó parte de la guerra de agresión llevada a cabo por la política expansionista de los Estados Unidos frente a Corea, y en consecuencia, Nicaragua fue el principal abastecedor de la materia prima, convirtiéndolo en el aliado número uno para los planes de agresión<sup>29</sup>.

Según Jaime Wheelock Román, la exportación del algodón para 1949 fue de 379 toneladas; para 1955 el volumen de exportación fue de 43,971 toneladas, cifra alentadora pero que repercutió grandemente en los pequeños productores, trabajadores agrícolas y parceleros que comenzaban a sentir la embestida del capital nacional y extranjero.

Todo ello trajo consecuencias inmediatas: el desarraigo por parte del campesinado de su condición de tenedores de tierras a expropiados, convirtiéndose en trabajadores agrícolas para empujar el desarrollo de la producción del oro blanco, que traía como segundo efecto el traslado de numerosos grupos de personas hacia las tierras del Atlántico, específicamente hacia la región de lo que hoy es la ciudad de Nueva Guinea ubicada en la Región Autónoma del Atlántico Sur –RAAS-.

La presión de algunos miembros de la Guardia Nacional (G.N.) fue otro factor para que los campesinos dejaran sus tierras, tal y como se señala en el siguiente fragmento:

[...] se dan las quemadas de rancho, quemadas de árboles frutales que tenían los campesinos, era la forma utilizada por los militares para hostigarlos y obligarlos a abandonar sus tierras, las cuales no podían ni siquiera protestar porque en algunos casos eran enviados a la cárcel<sup>30</sup>.

El cultivo del algodón estaba convirtiéndose en el motor elemental para el empuje de los procesos industriales que iba a experimentar Nicaragua, desde inicios de los años sesenta con el Mercado Común Centroamericano (MERCOMUN); y con él, hacer los ajustes necesarios para preparar el cami-

no hacia el desarrollo. En este particular se crearon instituciones que estarían al frente y llevar a cabo esta nueva tarea. Así surge el Instituto de Fomento Nacional (INFONAC).

Desde la creación de INFONAC, con el objeto de profundizar en el desarrollo de la Costa Caribe de Nicaragua, participó con su modelo desarrollista a largo y mediano plazo con la industrialización de los recursos de la región. Propició la creación del proyecto forestal de la Región Norte de forma sostenible en los bosques de pinos, así se ratifica en el texto siguiente:

En 1959 INFONAC tomó a su cargo 10,000 hectáreas de sabanas de pino muy afectadas por la tala y los incendios, entre los ríos Coco y Wawa; en 1964 la superficie del proyecto había alcanzado 130,000 hectáreas con una inversión de unos US\$370,000. De acuerdo a estimaciones de la FAO<sup>31</sup>, que colaboraba en el proyecto, la reforestación natural del pino debería incrementarse de manera que permitiera elaborar madera industrializada para la fabricación de pulpa en un período de 18 años<sup>32</sup>.

Paralelamente a INFONAC se creó el Instituto Nacional de Comercio Exterior (INCEI); el Instituto de Bienestar Campesino (INBIERNO); el Instituto Agrario de Nicaragua (IAN), quien estuvo a cargo del proyecto de colonización de la Costa Caribe de Nicaragua y Nueva Guinea por medio del Proyecto Rigoberto Cabezas (PRICA I) y el (PRICA II). Estas instituciones fueron establecidas para dar solución a la expansión algodonera y fomentar la creación de condiciones necesarias para el establecimiento de los primeros intentos de colonización formal orientada por el Estado nicaragüense, con la dirección del entonces Presidente de la República Luis Somoza Debayle.

<sup>28</sup> Algodón: Planta vivaz de la familia de las Malváceas y por sus características físicas y el valor económico que produjo en Nicaragua, fue llamada con el apelativo "oro blanco".

<sup>29</sup> Jaime Wheelock Román. *Imperialismo y Dictadura*. Managua-Nicaragua, 1985, p. 144. El algodón es una nueva "contribución de Nicaragua a los planes de agresión imperialista, esta vez contra el pueblo de Corea. Desde 1950 a 1955, las regiones cerealistas del Pacífico quedan convertidas en aéreas de cultivo de algodón que ocupan el 80 por ciento del área cultivada".

<sup>30</sup> María García González, et al. *Las instituciones agrarias durante el régimen somocista y su impacto en el campesinado*. UNAN-Managua, febrero de 1992, p. 42. Trabajo monográfico no publicado.

<sup>31</sup> Organización de las Naciones Unidas para la Agricultura y la Alimentación.

<sup>32</sup> Carlos Vilas. *Del colonialismo a la Autonomía*, Managua-Nicaragua 1996, p. 136.

## El frente pionero en la colonización de Nueva Guinea

Los procesos de colonización o de ocupación de la frontera agrícola, en el caso particular de Nueva Guinea, estuvieron determinados por dos frentes: en el primero figuró la voluntad expresa de un conjunto de mujeres y hombres que se aventuraron a radicarse en estas tierras, con el fin de insertarlas al modelo de desarrollo de una agricultura de subsistencia; el segundo, fue emprendido por una colonización formal orientada desde el Gobierno Central.<sup>33</sup>

Muchos son los testimonios que se han podido obtener con motivo de las migraciones a Nueva Guinea; es así que un cofundador de la ciudad relata las intenciones que tenían:

[...] Bueno, usted sabe que nosotros siempre el campesinado tiene más ideas de progresar y trabajar, por eso venimos a este lugar [...]. (Entrevista realizada por Urias W. Ramos al señor Adrián Herrera Barbosa<sup>34</sup> en la URACAN- Nueva Guinea el 6 de agosto de 2008).

Este proceso de colonización procedió gradualmente, teniendo como rutas las veredas, picadas, trochas<sup>35</sup> y caminos abandonados con anterioridad y utilizados como resultado de las actividades extractivas que se desarrollaron durante el establecimiento de los enclaves caucheros, madereros y la extracción de raicilla.

Durante los años treinta, y con mayor ímpetu en los años cuarenta, se intensificaron las actividades de los enclaves en la región, diseñándose rutas y campamentos temporales que comenzaban desde Morrito, en San Carlos, hasta El Almendro; y desde La Gateada con dirección a la finca La Guinea (Guinea Vieja)<sup>36</sup> a unos seis kilómetros suroeste del

actual territorio. Al contrastar los diversos datos encontrados en las fuentes escritas y testimoniales, el proceso de asentamientos se desarrolló cuando: “El primer grupo de extranjeros que ingresó al territorio fue organizado por pastores evangélicos, los que se reunieron en la finca Santa Fe (El Espavel) en el mes de febrero de 1965. Llegaron a la hacienda “Guinea Vieja” el 5 de marzo de 1965, procedente de Madriz y Carazo, después de 8 días de camino. Luego decidieron trasladarse a 6 Kilómetros al Este donde construyeron un campamento provisional”<sup>37</sup>

Desde el primer momento el proceso de colonización estuvo impregnado de dos aspectos básicos:

1. Profundo sentimiento religioso de hermandad, de solidaridad, de amor y no menos relevante: de fe. En todo momento predominaba La Oración<sup>38</sup> como el elemento de empuje hacia las zonas selváticas, el elemento cristiano fue el que caracterizó a este grupo de hombres que hoy la historia los recuerda y los conserva en las mentalidades colectivas.
2. La presencia misionera Católica fue inexistente en los primeros años, de ahí que se comprenda el porqué Nueva Guinea no cuenta con la advocación de un Santo Patrono, como sucedió con el resto de las ciudades del Pacífico y Centro de Nicaragua (PCN), en donde la Iglesia Católica a través de imágenes de santas y santos destinaban el cuidado y destino de sus vidas.

---

comarca que continúa con vida propia. En la primera etapa de las migraciones fueron 15 las familias quienes decidieron primeramente penetrar a la selva virgen del actual territorio de Nueva Guinea, iniciando su peregrinar en 1965, con la dirección de Víctor Ríos, Donald Ríos y reverendo Miguel Torres.

<sup>37</sup> Reporte extraído de Revista AMUNIC, (Asociación de Municipios de Nicaragua), Managua- Nicaragua, mayo de 1997, p. 5.

<sup>38</sup> Miguel Torres Reyes, Memorias sobre orígenes de Nueva Guinea, Luz en la Selva, Managua-Nicaragua, p. 34. La Oración para iniciar la avanzada hacia la zona selvática fue realizada por el reverendo José Miguel Torres Reyes: “[...] Señor, Dios omnipotente, poderoso, (Sic.) Tres veces Santo, Dios misericordioso, aquí nos miras bajo el amplio azul del cielo, presente este grupo de hijos tuyos, quienes vienen con vivas esperanzas de adquirir su pedazo de tierra a que tienen derecho según tu Ley para su propia subsistencia y la de sus hijos y familiares, y de muchos millares que no dudamos seguirán nuestros pasos. Te encomiendo, Señor, la vida de cada uno de ellos, y en lo sucesivo aprendan a depender de tu misericordia, confíen en tus inquebrantables promesas. Dame sabiduría para confortarles con tu Palabra los días que estaré con ellos. Haz que el lugar donde lleguemos a poseer la tierra tu bendita mano, Dios Santo, señale. Bendice al Dr. Montes que nos acompaña y a la cuadrilla de ingeniería, haz que nadie sea lesionado, cuida de todos, amado Padre, te lo pedimos por los méritos de tu Hijo Sacrosanto, Jesucristo, Nuestro Señor. Amén [...]”.

<sup>33</sup> Resulta interesante destacar que durante el proceso de búsqueda y acopio de la base de datos que servirían a la realización de esta investigación, nos encontramos con personajes que una vez formaron parte del frente pionero.

<sup>34</sup> Fue una de las personas que conformaron el frente pionero. Actualmente vive en San Carlos, río San Juan. Accedió formar parte de nuestros entrevistados y, sin escatimar esfuerzos, distancia ni recursos, emprendió su viaje desde su actual asentamiento hasta Nueva Guinea, donde en unos de esos días del año de 1965 viniera por primera vez y formara parte hoy de la memoria colectiva de este pueblo.

<sup>35</sup> Trocha: (Quizá del celta trogium). f. Camino abierto en la maleza y realizado por los primeros buscadores de madera, raicilla y picadores del palo de hule.

<sup>36</sup> La Guinea Vieja se localiza a 6 kilómetros del casco urbano del Municipio de Nueva Guinea, en dirección a la colonia Los Angeles. En la actualidad es una





Víctor Manuel Ríos Obando. Foto cortesía del Museo Comunitario Los Ranchitos.

Las memorias escritas por el reverendo Miguel Torres Reyes, quien estuviera a cargo del frente pionero, describen los primeros momentos experimentados para realizar esta tarea titánica de penetración y asentamiento a las selvas vírgenes de Nueva Guinea. A partir de ese registro anecdótico y testimonial, el traslado se sucedía de esta manera:

Finalizaba aquel día, era 1 de marzo de 1965, habíamos salido a las 4 a.m. de la ciudad de Diriamba. Conmigo de Diriamba veníamos 17 personas. Llegamos a Managua, tomé un teléfono de la Empresa Gómez y hablé al Vice-Director Dr. Oscar Montes a las 5 a.m. en punto. El Dr. automáticamente me contestó desde su casa, ya voy para allí Don Miguel y mucho gusto de oírlo, si gusta no se atrase, espéreme en el empalme de Matagalpa y Chontales, magnífico señor. Y así lo hicimos. Allí esperamos hasta las 9 a.m. al bus que venía de Somoto con cinco de los pioneros: Víctor Ríos, Donald Ríos, Marcos Alvir, Reynero Espinoza y Reynero Cadenas<sup>39</sup>.

El primero de marzo del año 1965 el frente pionero decidió realizar quizá la aventura más grande de sus vidas, al fijar sus ojos en las abruptas montañas vírgenes e inhóspitas de Nueva Guinea. A las 2 de la tarde ya habían atravesado la carretera pavimentada que conducía a El Rama. Allí se detuvo la expedición en Quebrada Grande, en casa de la señora Engracia López.

Según el testimonio de Donald Ríos fueron atendidos de las mil maravillas; ahí se encontraron con el reverendo José Miguel Torres junto a otras familias que hubo traído del departamento de Carazo. Tras largos y duros años de vida, Víctor Ríos Obando aún recuerda este hecho, cuando señala que:

El día primero de marzo que estábamos en Quebrada Alegre a las dos de la tarde, ahí fue donde nos reconocimos y se formó una sola columna; a las cuatro de la tarde abandonamos Quebrada Alegre y tomamos la caminata por una trocha, ésta conducía hasta un lugar llamado "El Coral"; esta trocha estaba pésima del fango, lugares que ni tan siquiera se podía caminar porque los zapatos se quedaban pegados en el fango.<sup>40</sup>

La ruta seguida por estos pioneros para incursionar a la selva virgen del actual territorio de Nueva Guinea, estuvo determinada por constantes tropiezos naturales, y llena de temores propios hacia lo desconocido. El señor Ríos sobre este aspecto continúa señalando que:

A las dos de la tarde seguimos la travesía hasta llegar a Las Miradas, un lugar muy reconocido. Eran como las 5 de la tarde cuando llegamos, no se miraba nada por la gran montaña, sólo se escuchaban los grillos. Ahí encontramos al señor Andrés Aguilar, a éste se le pidió posada pero era tan egoísta que no quería que nadie se viniera a afincar a las tierras de Zelaya; este señor nos negó la posada y dormimos afuera, y ni siquiera agua nos dio. Le preguntamos que dónde había un río para ir a traer agua porque teníamos la necesidad de hacer un cafecito, y no nos quiso decir. Y en la mañana cuando nos levantamos bien mojados por la brisa y la grama donde dormimos, la sorpresa que nos llevamos todos los de la columna era que habían dos ríos de frente donde estábamos. Era precioso ver tanta selva virgen y todos a esa hora nos fuimos a bañarnos y traer agua para hacer cafecito y el pinol. Volvimos a comer los tamalitos con frijolitos que traíamos<sup>41</sup>.

<sup>39</sup> *Ibid.* pp. 32-33.

<sup>40</sup> Entrevista realizada por Flor Mendoza Granja el 28 de octubre de 2007, al señor Víctor Manuel Ríos en su casa de habitación, personaje importante en la historiografía de la fundación de Nueva Guinea el 5 de marzo de 1965.

<sup>41</sup> Víctor Manuel Ríos Obando, *et al. Historia de Nueva Guinea*, p. 27. –Trabajo inédito–.

Los sucesivos contactos que se dieron entre la madre naturaleza y el frente pionero estuvieron determinados por otras dificultades, dando la impresión de que la montaña se resentía con aquella presencia. Las fuentes documentales y testimoniales de las primeras familias apuntalan las picadas que dejaron los buscadores de raicilla, huleros y madereros en la década de los cuarenta.

A su cuarto día de expedición, después de tantos vaivenes y luchas sostenidas con la naturaleza, el panorama se tornó más promisorio, tal y como se destaca en el siguiente fragmento:

El día cuarto íbamos por una trocha que hacía largos años unos contratistas de madera habían trabajado. Ese mismo día llegamos a lo profundo, en plena selva, a un ranchito que quedaba a la orilla de un río llamado La Guinea. El dueño de la casita se llamaba Francisco León y vivía otro amigo de él, Doroteo Hurtado Sánchez. Aquí se dio un cambio de impresiones (señalando) con estos dos señores antes mencionados y mi baqueano oficial Don Benito Luna<sup>42</sup>.

El reverendo Miguel Torres, en la mayoría de sus relatos escritos en sus Memorias escritas... puntea –como ningún otro testigo– los sucesos finales de su expedición al enfatizar que:

Inmediatamente nos pusimos a programar para el día 6 de marzo de 1965. Lo primero que dije al señor Francisco León que si él podría dirigirme un rumbo recto al salto del Zapote, donde pensábamos fundar la colonia “Luz en la Selva”. Este fue el nombre con que yo bauticé el lugar antes de ingresar a la zona. Este nombre subsistía en el escrito presentado el día 9 de Diciembre de 1964 al Dr. Rodolfo Mejía Ubilla<sup>43</sup>, y así continuó llamándose por más de 6 meses, pero más tarde le pusieron Nueva Guinea<sup>44</sup>.

Otro importante testimonio de igual importancia, lo expone don Francisco Guevara cuando refiere las condiciones del traslado de las primeras familias:

[...] así, bastante difícil porque entonces no era como ahora. Ahora la ruta son más rápida...” Y luego agrega: “Nosotros allá pagamos un camión expreso para que nos viniera a dejar hasta allí a La Gateada, no hasta La Santo; de ahí ya nos veníamos aquí andando, a pie porque entonces no era una montaña, (era) una picadita que habían ya (hecho). Cuando venimos aquí, ya fue cuando hicimos

estas trochas para salir. (Entrevista efectuada por Santos Bernardo Morales a Francisco Guevara en la colonia Providencia, 20 de abril de 2003).

La ocupación de las tierras de Nueva Guinea fue el punto de partida para el definitivo asiento de los actuales habitantes, y esto gracias a que en el frente pionero se dispusieron las bases para que el territorio comenzara a verse con otro cariz.

En base a este mismo episodio fundacional sobre una de las colonias de Nueva Guinea, el relato que ofrece doña Úrsula sobre la constitución de Talolinga, refiere que:

[...] Y que viniendo, pues, aquí ya nosotros hicimos la ramada. Dormíamos en el suelo que aún las kúkalas<sup>45</sup> dormían... ¡Dormían con nosotros... ¡Ay, ésas!, esas kúkalas dormían pues con nosotros; ya después que ya nos dieron los solares, ya nosotros corrimos, pues, a buscar suite –palmas para techar–: esa que le digo que cuando venimos era montaña de suite. Ya hicimos las casas donde había tanta madera, lo que usted quiera ponerle a su ranchito. Hicimos una casa grande y luego, pues, ya dijimos a botar todo eso lo que es desde donde Nieves para allá, hasta el naranjal a los dos lados. Todito el pueblo de los cien hombres lo hicieron, las cien familias. (Entrevista realizada por Santos Bernardo Morales a doña Úrsula Rostrán en la colonia Talolinga, 23 de abril de 2003).

Al seguir otros momentos de la fundación de Nueva Guinea, retomamos a través del testimonio vivo de Víctor Ríos –después de 42 años de haber llegado a Nueva Guinea– al advertir que fueron muchos los actores que participaron en la fundación de esta localidad, pero que, el honor habría que dárselo a esas personas. Y agrega con orgullo que el actual municipio debía hacerles un reconocimiento con la edificación de un monumento.

Por Carazo estuvieron José Miguel Torres, Nicanor Velásquez Velásquez, Valentín Baltodano, Antonio Rugama Navarro, Marcos López Mey, Julián Poveda González, Alberto Espinoza Navarro, Nicolás Soto Navarro, Marcos García González, Celestino García González, Francisco Pérez Oliva y Sara Pérez Oliva<sup>46</sup>.

<sup>42</sup> Continuación de la entrevista realizada por Flor Mendoza al señor Víctor Manuel Ríos.

<sup>43</sup> Rodolfo Ubilla fue el Director del IAN y estuvo a cargo del PRICA I y PRICA II.

<sup>44</sup> Miguel Torres Reyes, *Ibid.*, p. 33.

<sup>45</sup> Kúkala: Palabra probablemente de origen Miskito (kuka, viejo, viejito). Mamífero desdentado, propio de la América tropical, que tiene unos 60 cm de longitud y 25 de altura, de cabeza pequeña, ojos oscuros, pelaje pardo, áspero y largo, piernas cortas, pies sin dedos aparentes, armados de tres uñas muy largas y fuertes, y cola rudimentaria. De andar muy lento, trepa con dificultad a los árboles, de cuyas hojas se alimentan. Conocido también con el nombre de perezo.

<sup>46</sup> Entrevista realizada por Flor Granja al señor Víctor Manuel Ríos Obando y Donald Ríos Obando en su casa de habitación en Nueva Guinea año 2008.

El otro grupo que habría que tomarse en cuenta son: Víctor Manuel Ríos Obando, Donald Ríos Obando, Reynero Cadenas Obando, Reynero Espinoza Tercero, Marcos Alvir Nativo; éstos fueron los que más han sobresalido de acuerdo al testimonio de Don Víctor Ríos. De los fundadores en 1965, Elba Rivera señala que los principales fueron:

Adán Torrente y esposa Josefa; Adrián Aguirre; Agustín Dávila y esposa Teresa; Alfonso Ruíz y esposa; Auxiliadora Castellón de Alvir; Blas Arteaga y esposa; Diego Arteaga y esposa; Domingo Molina y esposa; Enlazar Moreno y esposa Irma; Emilio Mercado; Eugenio Soto y esposa; Fernando Morán y esposa Soledad; Francisco Castro y esposa Macedonia; Gregorio Velásquez; Héctor Pavón; José Báez; José Dolores Palma; José Guerrero; Juan Calero y esposa Paula; Manuel Méndez; Natividad Ibarra y esposa doña Chana; Octavio Corea y esposa Etelbina; Román Ortiz y esposa; Salomón Velásquez y esposa Teresa; Salvador Sánchez y esposa Asunción; Santa María Arteaga y esposa Cándida; Santos Arteaga; Santos Molina y esposa Irma; Simón Hernández y esposa Julia; Víctor Velásquez y esposa<sup>47</sup>.

La construcción de la pista aérea en Nueva Guinea fue trascendental para el avance de la localidad; pero, también sirvió para brindar atención a los miles de damnificados por la erupción del volcán Cerro Negro; otros del terremoto de 1972; y otros que por efecto de las sequías habían de venir de zonas del Pacífico. Elba Rivera aduce que la preparación, remoción de la tierra y acondicionamiento de la pista aérea se produjo así: “Primero midieron, después socolaron<sup>48</sup> y derribaron grandes árboles con tapesco<sup>49</sup>. Estos árboles eran tan gigantescos e inmensamente anchos que se tenía que construir un tapesco alto para poder alcanzar la parte donde

comenzaban las gambas y donde era más delgado.”<sup>50</sup>

El peligro que corrían los tumbadores era de que el árbol no cayera en la dirección opuesta, o que fuesen aplastados como sucedió en muchas ocasiones, retrasando la construcción de la pista aérea.

En términos de asentamiento y de configuración socioeconómica y política de la localidad, la presencia del frente pionero fue determinante para delimitar el espacio territorial. Las oleadas migratorias que se radicaron en la nueva región, integraron parte de las primeras colonias, cuya colonización formal venía orientada con el respaldo del Gobierno; la otra migración que siguió llegando fue el producto de presiones sociales y esporádicas.

En este sentido, Nueva Guinea vino configurándose desde sus inicios con la participación del frente pionero y la localidad acabó denominándose como un municipio reconocido jurídicamente.

Tomando en cuenta esta dinámica sociocultural, el Gobierno de Luís Somoza asume la legalización de las tierras que eran en ese momento patrimonio de la nación. Y, siendo consecuente con esta política, el 3 de abril de 1963, en la colonia “Los Laureles” es sancionada la ley de Reforma Agraria<sup>51</sup>.

<sup>47</sup> Elba Rivera, *Montaña adentro: Historia de la Fundación de Nueva Guinea, Nicaragua*, narrada por sus actores, RAAS, Managua-Nicaragua, CIEETS, 1999, p. 254. “[...] En cuanto a los fundadores de 1966 la autora destaca a los siguientes personajes: Adela Báez y esposo Santos Flores; Adolfo Hernández y esposa Tina; Andrés Suárez y esposa Cheva; Augusto López y esposa Bertilda; Carlos Hidalgo y compañera Rosalina Carmen Lacayo; Efraín Galeano; Efraín Martínez y esposa Jacinta; Eulalio Alvarado y esposa; Francisco Calderón y esposa Victoria; Francisco Narváez; José Aguido y esposa Carmen; José Dávila; José María Palma; Juan Palma y esposa; Julián Zamora y esposa Petronila; Lolo Galeano; Luis Garmendia; Manuel Gutiérrez; Manuel Suárez y esposa Paya; Marcio Áreas y esposa Gregoria; Modesto Arauz y esposa Rosa; Orlando Rivera y esposa Eva; Ramón Urbina y Auxiliadora; Rodolfo Palacios y esposa Socorro; Samuel Vásquez y esposa; Rivera y Justina; Secundino Baltodano; Ventura Figueroa y esposa Socorro; Vicente Núñez; Vicente Torrente y esposa Rosa; Víctor Pavón y esposa Berta.

<sup>48</sup> Socolar: tr. Cortar árboles o matas. // Desmontar.

<sup>49</sup> Tapesco: (Del náhuatl *tlapechtli*). m. Am. Cen. y Méx. Especie de zarzo que sirve de cama, y otras veces, colocado en lo alto de las primeras viviendas de los colonizadores. Los campesinos de Nueva Guinea lo ocuparon para almacenar el maíz en mazorca para luego desgranarlo en la menor oportunidad.

<sup>50</sup> *Ibid.*, p. 95.

<sup>51</sup> El Decreto que sustentó esta ley fue el No. 797, publicado en La Gaceta Diario Oficial, No.85 del 19 de abril de 1963.



Reverendo Miguel Torres, coordinador del Frente pionero que ingresó al territorio de Nueva Guinea el 5 de marzo de 1965. (Cortesía del Museo Comunitario Los Ranchitos.)

Los fundamentos para las afectaciones de esta ley, tuvo algunos criterios que debían cumplirse:

- 1.- Las tierras que no estaban trabajadas (sin producir).
- 2.- Los productores individuales que no hicieran uso de las tierras por un par de años. Esto obligó a que los dueños de tierras particulares no continuaran con los arrendamientos a campesinos.

El PRICA I y PRICA II “Proyecto Rigoberto Cabezas” como mecanismo de una colonización formal en el actual territorio de Nueva Guinea 1970-1971 y 1972-1974.

El Proyecto Rigoberto Cabezas, como cualquier otro, había de nacer como efecto de procesos históricos propios del momento que vivía Nicaragua; a lo exterior, Estados Unidos estaba viviendo una política de total rechazo por los contingentes armados en las regiones de Latinoamérica. Norte América acaba de salir de una guerra contra Vietnam, donde terminó reconociendo su derrota militar.

En el contexto latinoamericano la pobreza se había agudizado tanto en zonas urbanas como rurales; los regímenes políticos dictatoriales frustraban la igualdad y libertad democrática.

A lo interno el PRICA I<sup>52</sup> obedeció a situaciones de orden social. La expansión algodonera había desbastado las zonas agrícolas de la región del Pacífico, creando incontables cinturones de pobreza extrema; el campesinado pasó a de tenedor de sus tierras a obreros agrícolas asalariados; y otros sectores –al no contar con tierras para la producción– no tenían de qué subsistir; y en los raros casos donde todavía un grupo de propietarios conservaba sus parcelas, eran inútiles para las tareas agrícolas.

El PRICA dio respuesta a muchas familias privadas de las condiciones necesarias para vivir. Su principal objetivo era atender aquéllas carentes de tierras, y las damnificadas producto de los desastres naturales en el Pacífico. Para el establecimiento de esta primera fase se tuvo el respaldo de organismos internacionales, tal y como se apuntala:

Los estudios se realizaron con la ayuda del Banco Interamericano de Desarrollo (BID) y cubrieron una superficie de 400,000 hectáreas, después de lo cual se procedió de inmediato a la preparación y formulación de un proyecto específico de desarrollo que constituyera una primera etapa en una área de 50,000 hectáreas, para cuya realización se solicitaría financiamiento al Banco Interamericano de Desarrollo, organismo que aprobó en diciembre de 1973 un crédito de US\$ 8, 300,000.<sup>53</sup>

<sup>52</sup> La primera etapa que comprendía Nueva Guinea, estaba formada por las colonias: Jerusalén, Verdún, Yolaina, río Plata, La Esperanza, Los Ángeles, Nuevo León. En la segunda etapa del PRICA se establecieron 15 nuevas colonias y nuevos establecimientos fuera y dentro de la localidad habitadas por 1,631 familias damnificadas que habían sido trasladadas desde León el 14 de febrero a raíz de la erupción del Cerro Negro. Las nuevas colonias fueron: Serrano, San Antonio, La Esperanza, Talolinga, río Rama, Kurinwás, San Ramón, río Plata, Verdún, Caracito, San José, San Miguel, Nueva Guinea, Manantiales, Los Laureles, San Martín, Naciones Unidas, Los Angeles, Providencia, Tecanistes, Jerusalén, Fortuna, Iguana.

<sup>53</sup> IHNCA, Informe del Instituto Agrario de Nicaragua (IAN), Proyecto Rigoberto Cabezas, Managua Nicaragua, D.N, 12 de septiembre de 1974, Pág. 1.



Foto que muestra el traslado al actual territorio de Nueva Guinea el domingo 4 de abril de 1972. Fuente: Archivo del Instituto de Historia de Nicaragua y Centroamérica, IHNCA.)

El Proyecto contemplaba dos objetivos, el primero era eminentemente social, caracterizándose por estar impregnado de motivos para solventar la problemática de las familias que habían sido víctimas de las actividades algodoneras y de aquellas que no tenían tierras. Este objetivo permitiría legalizar la posesión de tierras a 1,440 familias, que resultaron beneficiadas por el Proyecto;<sup>54</sup> el segundo objetivo era incorporar a los participantes del Proyecto a las actividades sociales y económicas del resto del país, mediante un cambio fundamental de su tradicional modo de vivir.

El tercer objetivo era establecer 12 centros dotados con los correspondientes servicios de agua potable, electricidad, escuelas, dispensarios, edificios administrativos, cooperativas y viviendas; el cuarto y el último, pero no menos importante, era reducir propiamente la tasa de analfabetismo y mortalidad infantil.

Los objetivos económicos del PRICA I se establecieron de la manera siguiente:

Alcanzar un ingreso neto anual por familias no menor a 15,000 mil córdobas al séptimo año del desarrollo del Proyecto; conseguir para esa época 14,000 mil hectáreas sembradas con granos básicos y 28,000 mil hectáreas más en pasto, con una

población de 64,000 mil cabezas de ganado; utilización de la mano de obra familiar, llegando a 400 días/hombre por año y por familia.

Una vez establecidas las proyecciones para emprender el proyecto, el verdadero interés se conoció cuando el General Somoza, en su discurso que pronunció en ocasión de la despedida a las primeras familias hacia las tierras vírgenes de Nueva Guinea, enfatizó: “Aquí, donde llueve once meses al año, deben desarrollar una industria agrícola para que cuando no haya producción en el Pacífico se produzca aquí, y tengan ustedes mercados a dónde llevar dichos productos”.<sup>55</sup>

Cuadro No. 1. El financiamiento para el PRICA I en base a datos

RUBROS	BID	BNN	IAN	TOTAL
Administración del Proyecto.			72	572
Mejoras permanentes.				
Cercas.		32		532
Caminos.		702		702
Despale.		592		572
Destronque		32		32
Parcelación.		121		121
Obras Sociales.		-		-
Agua Potable.				258
Construcciones comunales.		1038	475	1523
Cultivo Permanente.		-	-	-
Pastos.		1084		1084
Plátanos.		61		61
Inversiones en otros bienes.	1342	1128		2470
Insumo Agrícola.		872		872
Máquina, equipo, vehículos.	1519			1519
Otros	1019	8300	394	
	8,300	1,019	1,451	1,413

Fuente: Instituto Agrario de Nicaragua, Proyecto “Rigoberto Cabezas”, Managua Nicaragua, DN, 12 de septiembre de 1974.

<sup>54</sup> Rodolfo Mejía Ubilla. En Revista Conservadora, agosto de 1965, Vol. 10, N. 59, p. 50 “[...] El proyecto inicial se localizó en Nueva Guinea con el otorgamiento de 14,000 manzanas de tierras dadas por el IAN. Además el IAN otorgó estas tierras a los colonos por la propia gestión de ellos y por estar en posesión de las mismas, de manera que la mayoría de las personas beneficiarias se enteraron de la existencia de estas tierras nacionales gracias a la información de las personas que trabajaron en las compañías madereras”.

<sup>55</sup> Instituto de Historia de Nicaragua y Centroamérica (IHNCA). Discurso del General Anastasio Somoza Debayle en homenaje a la despedida de las familias que estaban desplazándose hacia el actual territorio de Nueva Guinea, con el objetivo de fundar las colonias actuales, 12 de septiembre de 1974, p. 4.



Foto: IHNCA. Las primeras familias trasladadas en el avión Hércules C-130 de la Armada Norteamericana hacia la actual Nueva Guinea, el 4 de abril de 1972.

El informe reflejaba que el área que iba a afectarse con el Proyecto en su Primera fase, estaba destinado al actual territorio de Nueva Guinea, para lo cual se anotó que:

“El Proyecto “Rigoberto Cabezas” se encuentra ubicado en el departamento de Zelaya, en la zona Atlántica del país. Su origen se remonta al año de 1965, cuando 14 agricultores sin tierra y conocedores del gran potencial de la zona, con alto espíritu pionero se establecieron en lugar llamado ahora Nueva Guinea, que en aquel entonces era sólo selva virgen.”<sup>56</sup>

El Proyecto Rigoberto Cabezas (PRICA I) se proyectó en muchas de las colonias que hoy constituyen las zonas principales para el desarrollo productivo de Nueva Guinea. Los primeros resultados del crecimiento poblacional en esos parajes, se detallan en el siguiente cuadro.

**Cuadro No. 2. Crecimiento poblacional desde 1969 a 1971 en Nueva Guinea<sup>57</sup>**

Colonias	Fecha establecimiento	Número de Habitantes					
		1969	1970	1971	1969	1970	1971
N. Guinea	5-03-65	80	102	104	422	581	674
Verdún	10-4-67	60	94	102	310	549	662
río Plata	5-04-68	12	23	24	60	114	138
Yolaina	5-04-68	52	95	100	270	535	632
Jerusalén	11-3-69	42	78	99	230	435	608
Los Ángeles	20-3-71		48	54	*210	210	284
La Esperanza	20-3-71			84		416	436
Nuevo León	20-3-71	11	*33	32	128	*130	187
<b>Totales</b>		<b>81</b>	<b>523</b>	<b>599</b>	<b>1,946</b>	<b>2,970</b>	<b>3621</b>

Fuente: Chain Murdoch. Informe sobre la situación del PRICA durante los años 69-70-71, Managua, Nicaragua, DN, 8 de octubre de 1971

Las numerosas familias que emigraron como colonos a la actual Nueva Guinea, recibieron tierras destinadas a la producción de frijoles de la variedad Ticos, arroz del tipo Bluebanet y maíz del tipo Venezuela 3 criollo. Posteriormente, se cultivó el banano, plátano, piña, pasto de tipo Guinea, India, Grama.

<sup>56</sup> IHNCA. Informe del Instituto Agrario de Nicaragua, PRICA, Managua Nicaragua, DN, 12 de Septiembre de 1974, pág. 1.

<sup>57</sup> Representan datos calculados a partir de los testimonios de los primeros fundadores y de algunas fuentes escritas del archivo del IHNCA.

El tercero de izquierda a derecha es Rodolfo Mejía, Director del IAN) inspeccionando los silos en Jerusalén para almacenar los granos básicos. Al fondo se aprecian los silos de almacenamiento de granos básicos. Foto cortesía del Archivo del Instituto de Historia de Nicaragua y de Centroamérica.



Entre las evidencias orales vertidas por aquellos colonos en la jurisdicción de Nueva Guinea, y los datos suministrados por los informes del IAN, el rendimiento promedio por manzana –para el caso del maíz– era de unos 30 quintales, comercializado a 30 córdobas el quintal; en el caso de los frijoles el rendimiento era de 17 quintales por manzanas generando la cantidad de 1271 córdobas; la producción del arroz era de 20 quintales por manzanas a un precio de 70 córdobas obteniéndose ingresos de 1400 córdobas.

Para atender el crecimiento económico con la producción de granos básicos, el Gobierno para 1972 construyó en la zona de Nueva Guinea 2 silos<sup>58</sup> con una capacidad de almacenamiento de 2,150 toneladas métricas. Uno de ellos funcionó en la actual ciudad y el otro en Jerusalén; además se construyeron otros dos más con una capacidad de 450 toneladas métricas en las colonias Verdún y Yolaina; de igual manera, varias bodegas de almacenamiento para materiales de construcción e insumos en río Plata, Nueva Guinea y Jerusalén<sup>59</sup>.

El proyecto contemplaba inicialmente 310 reses de raza criollo y brahmán por lo resistente que resulta esta especie a las plagas, y para facilitar la producción de carne. Pero lo más importante contemplaba una mínima parte de presupuesto para el despale, provocando la destrucción casi total del ecosistema natural que caracterizaba a Nueva Guinea. En relación al comportamiento de la población durante la primera etapa del PRICA I

estuvo determinada por un acelerado crecimiento, a consecuencia de las condiciones de facilidad que el Gobierno, a través del IAN, le impregnó a esta colonización formal. El IAN, desde sus inicios, estableció circunstancias económicas y estableció algunas oficinas de atención social, sin descuidar la actividad económica extractiva y agrícola que fue la base de este asentamiento.

**Cuadro No. 3. Distribución espacial de la población en centros de producción de la I etapa del PRICA I**

Asentamientos Humanos (centros de producción)	No. habitantes	%	Población Evolución 1972-1980
Nueva Guinea	3047	20.5	609
Blanca Sandino	691	5.0	187
Verdún	848	6.0	162
Yolaina	1116	7.5	204
Los Ángeles	1201	8.0	252
La Esperanza	1118	7.5	163
Nuevo León	684	4.5	218
Jerusalén	640	4.0	124
Caracito	566	3.5	189
Providencia	1295	9.0	186
José Benito E.	849	5.5	150
Serrano	1427	9.5	220
Carlos Fonseca Amador	1042	7.0	-
Rubén Darío	400	2.5	15
<b>Total</b>	<b>14,924</b>	<b>100.0</b>	<b>212</b>

Fuente: Diagnóstico sobre el PRICA II Etapa, MIDA (Ministerio de Desarrollo Agropecuario) Ministerio de Agricultura y Ganadería, División de Planificación, Oficinas de Proyecto Programa del Desarrollo Rural, OEA, octubre de 1980, pág. 30.

<sup>58</sup> Silo: Lugar subterráneo o superficial por lo general muy seco en donde se guarda el trigo u otros granos, semillas o forrajes. Modernamente se construyen depósitos semejantes sobre el terreno cerca de donde se produce o en las ciudades y pueblos.

<sup>59</sup> Edgar Galo, Tesis de Maestría sobre Nueva Guinea colonización y poblamiento: Un estudio en frontera agrícola en la segunda mitad del siglo XX, UNAN-Managua, 2006, p. 72.



Las primeras familias de colonos en una reunión escuchando las orientaciones del administrador de las colonias. Foto cortesía del Museo Comunitario Los Ranchitos de la URACCAN—Recinto de Nueva Guinea.



En ella se muestra al subdirector del IAN, Dr. Oscar R. Montes, en representación del Gobierno de A. Somoza Debayle con los miembros de la Fuerza Aérea Norteamericana que trasladaron a la población de León hacia Nueva Guinea. Foto: IHNCA.

El PRICA II fue el segundo intento por colonizar las aéreas de las selvas vírgenes del actual territorio de Nueva Guinea y coincide en un momento de crisis generalizada en la región del Pacífico. La emigración de las familias fue motivada por la sequía que se padecía a inicios de los años setenta y el terremoto de 1972. Estos dos aspectos –según el discurso oficial del Presidentes– fue el móvil de la concreción del PRICA II. Chain Murdoch explica para entonces que esta situación se produjo de la manera siguiente:

“Posteriormente, con el motivo de las sequías que azotaron al Pacífico en 1971 y 1972, y del terremoto de la ciudad de Managua en 1972, se hizo necesario una segunda etapa en la cual se dio cabida a miles de agricultores en una operación de traslado que por la gran cantidad de familias afectadas (1631) constituyó una acción exitosa sin precedentes, ya que se dotó a dichas familias con caminos de penetración, bodegas, dispensarios, escuelas y viviendas provisionales, con sus correspondientes servicios de sanidad, educación y asistencia técnica.”<sup>60</sup>

Con el PRICA II se trasladan 218 familias a Nueva Guinea afectando un área de 71,000 mil manzanas. La primera parte de la década de los años sesenta –según el diario *Novedades* capitalino– las condiciones objetivas para emprender este proyecto se dieron por las siguientes razones:

“Pero lo más importante de todo no era procurar solamente alojamiento y alimentación a los campesinos perjudicados por el Cerro Negro, sino ofrecerles nuevas tierras hábiles para que pudieran trasladarse a ellas y rehacer sus pequeñas empresas agrícolas. Fue entonces que comenzó a escucharse en el ambiente nacional el nombre de “Nueva Guinea”, como la anhelada ‘Tierra de Promisión’ para los damnificados por la erupción desastrosa del volcán.”<sup>61</sup>

Los resultados esperados del PRICA I y PRICA II señalados en los informes oficiales, fueron exitosos y de beneficio social. Ambos habían desempeñado su papel para lo cual fueron creados. Miles de campesinos –desplazados hacia y desde las plantaciones de algodón–, obreros asalariados desterrados de sus parcelas se convirtieron en campesinos de oficio, como señala Chain Murdoch: “De gente faltos de base económicas, se convirtieron en campesinos permanente dueños de tierras, vivienda y animales”.<sup>62</sup>

<sup>60</sup> Chain, Murdoch. *Ibid.*, p. 1.

<sup>61</sup> *Novedades*, Domingo 4 de abril de 1972. Managua-Nicaragua, DN, Año XXXIV, no. 11253 p. 12.

<sup>62</sup> Chain Murdoch, *Ibid.*, p.1.





Al centro, el señor Rodolfo Mejía, Director del IAN poniéndose al frente de un contingente que es transportado a Nueva Guinea en los aviones Hércules C-130 y los D-C3 conocidos popularmente en la Costa Caribe de Nicaragua como los cuatro motores. Foto: IHNCA.

La Guardia Nacional —como la brigada humanitaria de los Estados Unidos—, recibió la orden expresa de su Director Nacional y Presidente de la República Anastasio Somoza Debayle para que se pusiera al frente del traslado de los afectados por el Cerro Negro. Los datos que proporciona el Diario Oficial Novedades en esa época, afirma que este éxodo se desarrolló así:

La Fuerza Aérea de Nicaragua cooperó con el IAN desde un principio, trasladando a los observadores a Nueva Guinea y transportando materiales para las instalaciones que debían hacerse a fin de prestar servicios a los damnificados del Cerro Negro [...] El Dr. Alfonso Lovo Cordero, actuando como Ministro de Agricultura y como vicepresidente del IAN, a la vez gestionó, con toda felicidad, la cooperación de la Fuerza Aérea Norteamericana, cuya Sección Especial de Operaciones, con base en la zona del canal de Panamá; envió a los aviones C-123 con un personal de 56 miembros.<sup>63</sup>

Las tropas que estuvieron al frente del traslado de las familias damnificadas a Nueva Guinea estuvieron comandadas por el Mayor de la Fuerza Aérea Norteamericana Richard W. Thompson, en coordinación de Róger Blandón V. en representación de la Asociación de Agropecuarios; el Doctor Alfonso Lovo, Ministro de Agricultura, y el señor Francis Argeñal Papi y Róger Montes subdirector del IAN. La FAN puso dos aviones de pasajeros, un avión de carga un Air-Comman; 2 helicópteros, aviones

<sup>63</sup> Diario Novedades, 4 del abril de 1972.



Vehículos Cool de la Guardia Nacional transportando a los damnificados del Cerro Negro a la localidad de Nueva Guinea. Foto suministrada por el IHNCA.

D-C3. El traslado se desarrolló desde el 23 de febrero al 7 de marzo: 16 vuelos fueron realizados en total.

Otras de las instituciones que apoyaron el traslado de las familias a Nueva Guinea fue Caritas de Nicaragua (Oficina distribuidora de Catholic Relief Sevice), con sede en los Estados Unidos para ayuda a las comunidades extranjeras. Esta institución contribuyó con 132 quintales de víveres (avena, maíz, trigo, harina para mantener durante 30 días a 100 familias. También fue importante la contribución que hiciera CARE (Compañía de Remezcas al exterior) que donó la cantidad de 1,700 láminas de zinc.



Al centro usando gafas oscuras y sombrero el director del IAN, el señor Rodolfo Mejía entregando la primera casa modelo a las familias de Nueva Guinea durante la segunda etapa del PRICA.




Los primeros hombres y mujeres, niñas y niños que fueron trasladados a Nueva Guinea después del terremoto y la erupción del Cerro Negro. Foto: IHNCA.

El Programa de las Naciones Unidas para el Desarrollo de Centroamérica (PNUD) donó 30 moto sierras, 500 hachas, 1000 machetes, 500 libras de mollejones, 10 docenas de limas, para totalizar una contribución US \$14,788.57 equivalentes a 103,520 córdobas.

De igual manera, el Ministerio de Salubridad Pública aportó 2 enfermeros y una experta en saneamiento ambiental; el Cuerpo de Paz de los Estados Unidos envió enfermeros y médicos a la localidad. A esto se le sumó el INDE enviando 4 promotores sociales y, finalmente, el Ministerio de Agricultura le agregó al contingente 4 agrónomos y una mejoradora de hogar.

Durante la primera etapa, del proyecto, en 1972 se contabilizaban 7,040 familias; en 1982 se reportan 14, 924; y ya para la segunda etapa en 1972 aumentó a 12,883 familias. A fines de los ochenta el proyecto había crecido en 21,883 familias estos son los datos generales acumulados de todas las zonas que fueron atendidas tanto en el PRICA I como el PRICA II.



Calle central de Nueva Guinea en 1986, en ella se puede apreciar cooperantes europeos y pobladores, la casa esquina fue la habitada por el gerente del Banco Nacional de Desarrollo Don Ludwig Ernesto Rothschuh Tablada, conocido por el pueblo como el "cabo Rothschuh". Foto brigadistas extranjeros que permanecieron en Los Pintos, 1986.

## Capítulo IV

### Evolución sociodemográfica en Nueva Guinea 1940-2008

El aspecto demográfico es un elemento sustancial en el análisis del comportamiento poblacional. Como todo organismo pluricelular, la explosión demográfica tiene un nacimiento, crecimiento, evolución y sus variantes reproductivas. Las fases por las que ha atravesado Nueva Guinea tienen que ver con los diferentes momentos históricos, pero la más dinámica fue la época fundacional ya que esta tuvo que ver con las migraciones procedentes del Pacífico y Centro de Nicaragua.

La primera fase de asiento primario en esta localidad se ajusta alrededor de los años treinta y cincuenta del siglo XIX, cuando el capitalismo global entra en una fase expansiva de apropiación de toda la materia prima necesaria para abastecer el mercado internacional, que había entrado en una profunda demanda de productos manufactureros para lo cual Nicaragua fue un importante.

Finalizando la primera mitad del S. XIX se suceden procesos migratorios hacia el interior, cruzando las vastas montañas en busca de madera, hule o caucho<sup>64</sup>, raicilla, pieles (materias primas). Estos productos dinamizaron al primer contingente que se alistaron como picadores de hules y cortadores de madera, asimismo como recolectores de raicilla e ipecacuana<sup>65</sup>.

No todos los que formaban parte del traslado a esta nueva zona se internaban a los piques<sup>66</sup> y cortes, ni terminaron asentándose en la localidad, pero muchas familias fueron estableciéndose de forma definitiva.

La segunda etapa del poblamiento de Nueva Guinea se desarrolló entre 1960-1972. Los principales factores se debieron a la presión que generó todo el proceso que implicó el cultivo del algodón en la región occidental, tal como se ha señalado en el capítulo anterior. De igual forma, debe destacarse el papel ejercido por el frente pionero en la ocupación definitiva en estas tierras ignotas hasta ese entonces.

La tercera etapa migratoria comprendida entre 1972 a 1980, el IAN como institución del gobierno organizó formalmente a los demás grupos que ingresaron a estas tierras; pero también legalizó todas las posesiones que se habían producido con las primeras familias encabezada por Miguel Torres Reyes, en el denominado frente pionero.

Al hacer el recuento total de dichas migraciones al nuevo territorio, se contabilizan 1600 familias, de cuya procedencia era básicamente de la Región del Pacífico -de León y Chinandega-. Con estas personas se fundaron las nuevas colonias, sobre todo en la parte que comprende hoy Las Iguanas, Caracito, Los Laureles, Tacanistes que luego se estableció en La Jacinto Baca, Talolinga, San José, Kurinwás, San

<sup>64</sup> Caucho: (Del quechua kawchu). m. Látex producido por varias Moráceas y Euforbiáceas intertropicales, que, después de coagulado, es una masa impermeable muy elástica, y tiene muchas aplicaciones en la industria.

<sup>65</sup> Ipecacuana: (Voz tupí). Planta fruticosa, de la familia de las Rubiáceas, propia de América Meridional, con tallo sarmentoso, hojas elípticas, muy prolongadas, lisas por encima y algo vellosas por el envés, muy usada en medicina como emética, tónica, purgante y sudorífica y para la pesca artesanal machacándola y tirándola al agua al cabo de unos segundos los peces salen muertos a flote.

<sup>66</sup> Pique: Personas que se enlistaba en un pueblo para enmontañarse luego vivir por un tiempo en los campamentos y dedicarse al corte del árbol de hule

Martín, Naciones Unidas, San Miguel, San Antonio, San Ramón, Providencia, Serrano, Manantiales. El Diagnóstico aportado por PRODES ya citado destaca que:

Hacia 1974 ó 1975, se formaron algunas colonias más, para poder dar albergue a la nueva ola de inmigrantes, como las hoy conocidas: La Fonseca, Buena Vista, Nuevo Horizonte, Germán Pomares, 19 de Julio, Juan José Quezada, Rubén Darío, José Benito Escobar, La Unión; ubicadas a la periferia del PRICA en el Norte, Este y Sur.<sup>67</sup>

En este período Nueva Guinea experimentó una serie de migraciones externas, donde gran parte de la oleada migratoria eran oriundos del Pacífico. Al menos hasta 1975 esta era la procedencia de las familias. No obstante, a partir de 1976 a 1979 los nuevos traslados provenían de la Región Central: Boaco, Chontales<sup>68</sup>, contribuyendo con esto la expansión de la ganadería intensiva hacia las regiones del Caribe.

La cuarta etapa comprende 1980 - 1990, cuando los principales factores de la ocupación del actual territorio en Nueva Guinea y de la frontera agrícola fue el avance de la ganadería y la presión de boaqueños y chontaleños, intensificando el problema de la frontera agrícola.<sup>69</sup>

Habría que señalar, que durante los primeros años de la década de los ochenta, se produjo en este territorio un receso en el proceso de degradación del bosque –que había iniciado con los primeros habitantes y grandes terratenientes–, quienes habían ocupado las tierras de esta zona.

El otro elemento sustancial fue el abandono de la agricultura de subsistencia y de la práctica tradicional de la siembra de los cultivos en el campo. Este desplazamiento, en cambio, creó una nueva concepción en la cultura productiva, a tal punto que la concentración de los desplazados fuera sometida a un sistema productivo que contemplara

las cooperativas, las cuales no encajaban dentro de la cultura de trabajo, ni de la mentalidad global de la población campesina.

Como mecanismo de pertenencia, el sistema de parcelas ya era parte del imaginario colectivo y como estrategia para trabajar la tierra. Con el traslado de muchas familias a la zona de Nueva Guinea, se reavivó la ruptura entre el Gobierno y las familias campesinas, quienes a lo interno mantenían una profunda resistencia a las políticas oficiales por los conocidos choques entre las prácticas agrícolas tradicionales impuestas que no contemplaba el usufructo de la tierra de forma colectiva.

Más allá de todo posible suceso, la población campesina no lograba entender el verdadero problema, permitiendo así que el Gobierno Sandinista trasladara hacia las zonas seguras a la población acompañados de los contingentes armados. La justificación estribaba en el conflicto militar latente en el país, procediéndose a realizar –según la posición del Gobierno Revolucionario–, traslados masivos de muchas familias a las áreas cuyo control lo tenía el Ejército Popular Sandinista.

En la década de los ochenta la mayor parte de personas que se habían establecido en Nueva Guinea y en los nuevos poblados, tuvieron como principal objetivo la producción bovina. Esta iniciativa provocó la destrucción del medio ambiente, y con ello el debilitamiento de las cuencas hidrográficas.

La presión de los nuevos colonos por explotar las tierras y sacar el mejor producto a su trabajo, ha traído la progresiva destrucción de los recursos naturales. Extensas parcelas de bosques fueron devastadas y convertidas en pastizales para la ganadería; otras tantas serían utilizadas para la siembra de tubérculos y/o granos básicos, trayendo con esto el visible deterioro de los recursos forestales.

El aumento de la población en el municipio –a partir del censo realizado en 1995 por la Alcaldía de Nueva Guinea–, confirmaría que para el 2000 el total de habitantes sería de unos 95,149 en un área de 2,678 kilómetros cuadrados, de los cuales 15, 269 personas pertenecerían al casco urbano –que en términos estadístico representa el 16.1 % respecto a la población total–. La mayor parte de la población es rural con 79,880 habitantes, representando el 84 %.

<sup>67</sup> Jorge Sánchez. Proyecto de Desarrollo Rural Nueva Guinea, Muelle de Los Bueyes, Rama, sector forestal en Nueva Guinea sobre manejo y aprovechamiento de los recursos forestales, PRODES, junio de 1990, p. 5.

<sup>68</sup> El diagnóstico realizado por el PRODES confirmó que la mayor parte de las migraciones a Nueva Guinea en esa época procedían de Chontales y de Boaco; ambos representaban el 26 % de migrantes. León y Chinandega representaron el 27 %; Matagalpa el 7 %; de otras y de la propia Costa Caribe la población migrante representó el 20 %. Y otros lugares del país, el 20 % adicional.

<sup>69</sup> En la actualidad los productores de Nueva Guinea se dividen en dos importantes sectores; a pesar de que han proliferado otros, uno es el referido a los campesinos denominados de la amplia frontera agrícola, quienes tienen por cultura de producción la práctica de un sistema de explotación de la tierra de forma migratoria que comenzó con el despale de una vasta extensión de bosque hasta agotar la fertilidad del mismo suelo.

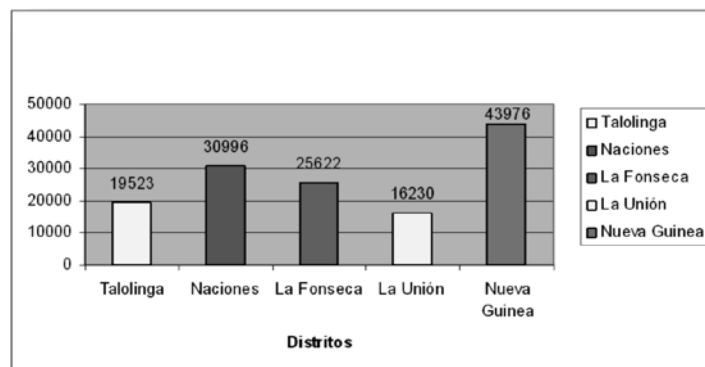
Los últimos resultados obtenidos con el Diagnóstico Municipal de la Alcaldía de Nueva Guinea sobre el Plan de Ordenamiento Territorial y Municipal en el 2006, la población de Nueva Guinea equivaldría a 136, 300 habitantes; representando el 2.4% con respecto a la población nacional. Y el 36%, tomando como referente a la población de la Región Autónoma Atlántico Sur<sup>70</sup>.

**Cuadro No. 4. Evolución histórica de la población de Nueva Guinea 1972 - 1989**

No.	Colonia	1972	1980	1985	1989
1	Nueva Guinea	505	3,047	13,630	20,000
2	Blanca Sandino	370	691	1,323	1,536
3	Verdún	524	848	2,000	6,857
4	Yolaina	557	1,116	1,131	1,351
5	Los Ángeles	477	1,201	3,000	10,381
6	La Esperanza	686	1,118	2,497	2,491
7	Nuevo León	314	684	2,965	3,590
8	Jerusalén	516	640	2,000	2,400
9	Caracito	308	566	1,200	1,252
10	Providencia	696	1,295	1,200	3,531
11	José Benito Escobar	566	849	2,200	2,675
12	Serrano	649	1,427	2,500	2,493
13	La Fonseca	1,042	1,042	3,000	2,230
14	Rubén Darío	60	400	600	720
15	Los Laureles	584	543	2,200	2,281
16	Jacinto Baca	535	519	2000	2,013
17	Talolinga	676	568	2,500	4,227
18	Kurinwás	439	518	1,350	3,302
19	San José	487	687	1,000	2,050
20	San Martín	481	649	1,800	2,160
22	San Ramón	654	700	1,500	2,000
23	San Miguel	510	642	600	720
24	San Juan	692	830	1,200	1,472
25	San Antonio	-	-	2,400	1,088
	Sub- Total de las Colonias	12,042	20,843	56,440	84,636
	Población en Comarcas	4,861	18,554	14,481	6,495
	Población Total	16,856	39,397	70,921	91,131

Fuente: Jorge Sánchez. Proyecto de Desarrollo Rural Nueva Guinea, Muelle de Los Bueyes, El Rama, Sector forestal en Nueva Guinea sobre Manejo y aprovechamiento de los recursos forestales, (PRODES) Junio de 1990, pág. 18.

En cuanto a la información de cada uno de los distritos de Nueva Guinea, en la figura No. 1 se contempla a Nueva Guinea reportando a unos 43,976 habitantes; Naciones Unidas con 30,996; La Fonseca con 25,622; La Unión cuenta con 16,230 habitantes (distrito menos poblado); y Talolinga con 19,523.



**Figura No. 1. Aumento de la población de Nueva Guinea. Elaborado por la Alcaldía Municipal.**

## La producción de madera en Nueva Guinea 1930 - 1990

El proceso de explotación de la madera en Nueva Guinea parte de los mismos preceptos que cualquiera de las demás regiones de la Costa Caribe de Nicaragua, y al menos en sus primeras etapas se tiene que analizar partiendo de las particularidades de los enclaves que funcionaron al final del S. XIX y las primeras décadas del S. XX.

No puede abordarse la Historia de la Costa Caribe de Nicaragua ni de cualquier localidad de las dos macro-regiones –tanto de la RAAN como de la RAAS–, sin antes tomar en cuenta los principales acontecimientos de carácter exógenos y endógenos suscitados a los finales del S. XIX y durante las cuatro primeras décadas del XX.

Lo sobresaliente de esta época fue la modalidad de enclaves instaurado por los Estados Unidos en Nicaragua, de manera que para entender las razones socioeconómicas de este nuevo fenómeno económico en toda la región, se hace notable destacar algunos factores externos e internos que hicieron posible el establecimiento de esta nueva dinámica socio-productiva en Nicaragua, y particularmente, en la zona circunscrita al río Escondido, El Rama, El Coral, Nueva Guinea, El Almendro y río San Juan.

<sup>70</sup> Información obtenida del Diagnóstico sobre “El actual Municipio de Nueva Guinea” elaborado el 5 de enero de 2006, p.19

En el ámbito internacional, los Estados Unidos habían iniciado un proceso de industrialización que tuvo sus raíces con la finalización de la Guerra de Secesión entre 1860 y 1865. Partiendo de esta lógica como nación imperial, definen el modelo de industrialización para todo el país. Pero el punto principal de empuje a este fenómeno fue el estallido de la Primera Guerra Mundial, ya que como país Norteamérica se fortalece como nueva potencia mundial en el ámbito económico y militar. Hegemónicamente, fortalece sus mecanismos de dependencia tanto de los países europeos como en Latinoamérica.

Apuntaladas ya estas variantes, crece en el ámbito europeo y norteamericano la demanda del banano para su consumo interno y externo. El mayor consumidor; sin embargo, iba a ser la sociedad estadounidense, provocando que la producción bananera aumentara, de manera que el negocio de la explotación y producción de esta fruta fuera tan importante desde el punto de vista de la inversión. El banano se producía directamente de las zonas del río Escondido, el río Mico, la Cruz de río Grande, Punta Gorda, y el período de iniciación fue el año de 1886.

Dentro de ese pequeño territorio la autoridad y el ejercicio del poder central no tuvo efecto alguno. Por el contrario, se produjo una relación directa entre empresarios, jueces y policías locales que incidió a la evasión de impuestos y la no declaración de la exportación del oro, madera, banano y hule. El involucramiento de las autoridades locales nacionales y de las autoridades de los enclaves estuvo sujeto en todo momento a no reconocer ni permitir ninguna acción de descontento laboral, tal como lo señala Indira Hernández: “Un rasgo importante de enclave era la prohibición de acciones políticas y organizaciones de los trabajadores. Sólo era tolerada la visita de personas ajenas al personal de trabajo con permiso corporal o jefe de plantel, respaldado por la policía neocolonial. La correspondencia estaba sujeta a revisión, censura y decomiso de parte de los jefes de campamento de trabajo de enclave.”<sup>71</sup>

En cuanto a la explotación y concesión de la madera, la empresa que estuvo a cargo en toda la Costa Caribe de Nicaragua fue la John D. Emery, cuya sede estaba en Boston. En Nicaragua se arrai-gó desde 1884, y de acuerdo con informaciones aparecidas en La Gaceta, número 23 del año 1894, esta

empresa asumió el monopolio total de la madera y su comercialización.

Asimismo, la empresa John D. Emery disfrutó totalmente del derecho de concesión y explotación de parte del Gobierno Central, y sus jurisdicciones abarcaban desde El río Coco, siguiendo la línea del río San Juan, Prinzapolka, Wawa, la zona de La Gateada, El Almendro, río Escondido, El Rama, Bilwi y Nueva Guinea. Una de las concesiones otorgadas por el Gobierno del Presidente Zelaya fue al señor Sam D. Spellman representante legal de H.C. Hemery en el año 1902, otorgaba los siguientes derechos de explotación:

El Gobierno concede á (*Sic*) Emery, sus herederos y sucesores, el derecho exclusivo de cortar las maderas que haya en los bosques nacionales y que se encuentran en la zona comprendida en los siguientes linderos: Desde la frontera de Honduras, al sur, por el meridiano 84° 5' W, hasta el paralelo 13° 35 Norte, desde la intersección de estos al Oeste Franco por dicho paralelo 12° 43' hasta alcanzar el meridiano 84° 38': de ahí al sur hasta el paralelo 11° 38': de ahí al sur hasta el paralelo 11° 07' y el paralelo 10° 58' y desde este punto al Sur Franco la margen izquierda del río San Juan<sup>72</sup>.

Entre las concesiones a la empresa se le exonerara del impuesto de muellaje, y se le concedió el derecho del cobro por el atraco de otros buques, a poner en circulación un vapor para transportar a los pasajeros sobre los afluentes, carreteras y trochas en donde operaban los enclaves.

Toda forma de comunicación conocida en la época era potestad de esta empresa y de los enclaves en general, pues gozaron del monopolio total en la región, el total de las concesiones recibidas por esta empresas en la dos últimas décadas del S. XIX y la primera década del XX, registrándose 858,000 hectáreas en arriendo con un valor aproximado de 2 córdobas cada una.

Entre la década de los años cuarenta y los cincuenta se produjo otro momento crucial para la producción de madera en la Costa Caribe de Nicaragua, particularmente en las localidades de El Rama, La Esperanza, La Gateada, El Coral y la zona comprendida en el actual territorio de Nueva Guinea.

<sup>71</sup> Indira, Hernández. *et al.*, Monografía sobre Conflictos sociales e intervención militar en Nicaragua 1900-1930, UNAN-Managua, mayo de 2004, p. 14.

<sup>72</sup> Información obtenida de La Gaceta, Diario Oficial de Nicaragua, 1902, p. 1.

Todo ello tenía que ver con las concesiones que le otorgara el Gobierno de Nicaragua a los inversionistas Federick A. Renard, presidente de la Central América Mahogany Company del Estado de Nueva Jersey y a Frank. Fleming, gerente de la Bluefields Mercantil y de la Central América, Mahogany con sede en Bluefields.

La misión de los representantes del capital extranjero fue explorar por medio de un recorrido que duró 18 horas, todas las zonas de explotación de la madera de caoba desde Bluefields hasta la capital y las selvas vírgenes del actual territorio de la localidad de El Coral y Nueva Guinea. Las perspectivas sobre la explotación y comercialización de la madera preciosa hacia los Estados Unidos, de acuerdo a los representantes de estas transnacionales fueron de 2,000,000 millones de pies cúbicos para el año 1944<sup>73</sup>.

Este mismo patrón de compartimiento que tiene que ver con la bonanza económica que se produjo en 1944 —como producto de la exportación de la madera— se evidencia en el siguiente informe: “Entre 1945 - 1964 se exportó de la Costa Atlántica de Nicaragua más de 98 millones de pies tableares (PT) de caoba y más de 46 millones de cedro. Para ese mismo período (entre 1945 y 1964) se exportaron 370 millones de pies tableares de pino de la Costa Atlántica, mucho más como puede observarse que las exportaciones de madera preciosa.”<sup>74</sup>

El segundo momento de la explotación de la madera en toda la región de la Costa Caribe se desarrolla entre 1970 - 1980. Igualmente otras empresas madereras ligadas al capital norteamericano aparecieron, con la fusión del capital nacional esencialmente el de la familia Somoza.

La catastrófica experiencia vivida con el terremoto de 1972 en la ciudad capital, y los cuantiosos daños registrados tras aquellas sacudidas, requirió que la explotación maderera en el país se acrecentara para impulsar la apremiante tarea de reconstrucción, asimismo satisfacer la demanda del mercado internacional.



La tala de árboles para las empresas madereras en la década de los ochenta en Nueva Guinea. Fuente: Carlos José García Castillo. Nueva Guinea: Una Historia de sueños no soñados, 20 de junio de 2001.

Entre las empresas madereras tenemos a EMAGON, MADECASA, MADINSA, YODESCO, INFOCASA, MAESA. Cabe enfatizar el alto nivel de exportación de estas empresas y lo que representó para el capital nacional e internacional.

Las empresas madereras que operaron durante los años ochentas fueron: Playwood en Nueva Guinea. En nuestros días la infraestructura de la Universidad de las Regiones Autónomas de la Costa Caribe Nicaragüense URACCAN-Recinto Nueva Guinea, se edificó sobre lo que un día fuera Playwood, que se había mantenido en la zona entre 1980-1990. La Corporación Forestal del Pueblo –CORCOP–, Playwood de Nicaragua –PLAYNIC– y los grandes, medianos y pequeños empresarios madereros ocuparon tanto la parte Norte y Sur de la Costa Caribe de Nicaragua (El Rama, Kukalaya, Nueva Guinea, la Cruz de río Grande, Prinzapolka, Punta Gorda, El Coral, El Almendro y río San Juan).

Durante el Gobierno Revolucionario: 1979 - 1990, funcionó la CORCOP, erigiéndose con todos los remanentes de las empresas extranjeras. En el caso particular de Nueva Guinea EFINSA se constituyó con los remanentes de la antigua empresa de la PLAYNIC la que abarcaba a otra empresa maderera PROFOBSA, quien a su vez contaba con dos aserraderos: el primero localizado en la colonia Serrano y el segundo en la Carlos Fonseca.

<sup>73</sup> Diario Flecha, Managua-Nicaragua, viernes 14 de abril de 1944, Año VI, No. 269, p. 6.

<sup>74</sup> Rolando Membreño, *et al.* Informe sobre la problemática del desarrollo de la Región Atlántica de Nicaragua para la elaboración de estrategias y políticas por el IDSIM (Instituto de Desarrollo Social de la Iglesia Morava), noviembre 1991, p. 91,15.



Casa construídas por el IAN a los pobladores de Nueva Guinea. Foto brigadistas extranjeros que permanecieron en Los Pintos, 1986.

A mediados de los ochenta, en pleno conflicto militar, en Nueva Guinea el 9 de enero de 1987 se funda la empresa EFOCFASA<sup>75</sup>, cuya finalidad orientaba tener la capacidad de procesar la madera en bruto y establecer un mecanismo rápido y dinámico para la comercialización de toda la madera procesada.

EFOFACSA también se dedicó a la elaboración de muebles acabados a partir de la compra de madera en bruto, y posteriormente, tuvo como finalidad la capacidad de procesar todo aquello que estuviera relacionado con la madera<sup>76</sup>.

<sup>75</sup> Jorge, Sánchez. *Ibid.*, pp. 4,5 “[...] La puesta en operación de esta empresa maderera en toda la región coincidió con los momentos más álgidos del conflicto militar desarrollado en la localidad entre el gobierno revolucionario y la resistencia nicaragüense, toda esta situación creó una profunda estabilidad económica y social, lo cual provocó una situación de iliquidez y descapitalización que solo pudo ser superado con los famosos subsidios que se solían asignar a los productores y empresas productivas del país.”

<sup>76</sup> *Ibid.*

En el cuadro No. 5 puede constatarse la cantidad de madera explotada durante este período, y las diferentes variedades madereras importantísimas para el desarrollo de la ebanistería tanto nivel local como nacional. El madero que más se buscaba y comercializaba fue el Cedro Macho, seguido de la especie de Nancitón, por otro lado, a pesar de que la madera más cotizada fuera siempre la Caoba ésta representó niveles bajos en su comercialización.

**Cuadro No. 5. Distintas especies de árboles talados en Nueva Guinea por la empresa EFOFACSA**

No.	Especies	%	No.	Especies	%
1	Cedro Macho	36.8	19	Cortez	1.46
2	Rosita	8.9	20	Coralillo	1.1
3	Areno	6.9	21	Palo de agua	2.5
4	Nancitón	11.9	22	Aceituno	0.0
5	Cebo	4.0	23	Manga Larga	1.2
6	Laurel	1.0	24	Pronto alivio	0.0
7	Guayabón	5.7	25	Fruta dorada	0.0
8	Sangregrado	0.3	26	Zapotillo	0.0
9	Guanacaste	0.2	27	Yema de huevo	0.0
10	Lagarto	0.0	28	Cedro Real	0.4
11	María	3.8	29	Camíbar	3.3
12	Pansuba	1.7	30	Roble	0.2
13	Guapinol	4.0	31	Sapote de mico	0.0
14	Espavel		32	Granadillo	0.0
15	Coyote	3.6	33	Manzano	0.0
16	Zopilote	0.0	34	Bimbayán	0.0
17	Caoba	0.8	35	Querosene	0.0
18	Hombre Grande		36		0.0
19	Nispero	0.0	37		0.0

Fuente: Jorge Sánchez, *Proyecto de Desarrollo Rural Nueva Guinea, Muelle de Los Bueyes, El Rama, Sector forestal en Nueva Guinea sobre manejo y aprovechamiento de los recursos forestales*, junio de 1990, pág. 5.

Para la década de los noventa las empresas madereras más importantes fueron: Complejo Maderero de Bluefields S.A (CAMBLUSA), Empresa Procesadora y Comercialización de la Madera S.A ubicada en El Rama, Industria Madera S.A. (IMADSA). Entre los aserraderos más importantes se encuentra Industria de la Madera Aserrada, Aserrío CAMBLUSA, Aserrío EMPROCOMA, y algunos pequeños aserraderos legales e ilegales que se situaron en la toda la zona entre La Curva y Nueva Guinea.



## La producción cauchera en la Costa Caribe de Nicaragua

El caucho fue de importancia capital para los Estados Unidos, al coincidir su extracción con la alta demanda en el mercado internacional capitalista y, en este sentido la Costa Caribe de Nicaragua fue el centro medular para su adquisición.

Las condiciones medioambientales fueron propicias para que se produjera de forma natural la extracción del caucho, que al encontrarse en la selva no requirió de inversión alguna; pero sí el establecimiento de campamentos temporales y de la mano de obra relativamente barata. Sobre la localización geográfica de la producción del caucho en la Costa Caribe de Nicaragua, Pablo Lévy señala que:

El árbol de cauchú (*Sic.*) o hule crece donde quiera, pero especialmente en la cuenca del río San Juan y en la parte baja de los demás ríos que corren hacia el Atlántico. Los que se ocupan en recoger este producto se llaman “huleros” y se reúnen en grupos de 2 a 4 hombres, que operan en la selva por pequeñas expediciones, que varían en duración de 1 a 3 meses.<sup>77</sup>

En términos generales la palabra hule pudiera causar confusión, por ello es meritorio efectuar algunas aclaraciones generales que sugieran considerar los dos aspectos que trae consigo la acepción del término, pues éste depende según la variedad del árbol de donde se extraiga el producto. El hule como tal, se obtiene de dos especies de árboles, y en consecuencia, a dos tipos de producción. Por un lado, el Castilla elástica que se encuentra principalmente en las selvas de la Costa Caribe de Nicaragua reconocido como el palo de hule silvestre o nativo de Nicaragua.

Por otro lado está el árbol del caucho (*Hevea brasiliensis*), que es abundantemente cultivado en varios países intertropicales, –con excepción de Nicaragua–, y sólo su presencia se debe a algunas plantaciones experimentales que han hecho de él algunas instituciones, entre ellas el Instituto Nacional de Tecnología Agropecuaria (INTA).

Por tanto, al abordar la actividad cauchera en la Costa Caribe de Nicaragua, zonas como Waslala y

río Blanco, río San Juan, El Rama, Nueva Guinea y todo el margen del río Coco, fueron en su tiempo el foco de esta actividad desde inicios del S. XX. Pero el mayor auge lo tuvo en los cuarenta. Históricamente ésta sería la época de la Segunda Guerra Mundial (1939 - 1945), donde el látex cosechado del árbol de hule Castilla elástica jugó su eminente papel en la fabricación de materiales para fines bélicos.

Para 1860 la obtención del hule comienza en casi toda la Costa Caribe, para lo cual se organizaban las primeras brigadas o contingentes de picadores de hule que se disponían a ingresar “montaña adentro” por temporadas de 1 hasta 3 meses; la mano de obra era pagada por los norteamericanos.

La negociación del hule se hacía directamente con los picadores, y por medio de las brigadas de contingentes normalmente conducidos por extranjeros, los datos que nos proporciona Lévy al respecto destacan que: “[...] A pesar de todo, los exportadores de hule venden término medio, a razón de US \$ 60 el quintal el mismo cauchú (*Sic.*) que no han pagado al hulero sino a US\$ 30, y a veces mucho menor.”<sup>78</sup>

La Castilla elástica aun siendo una planta nativa de la región atlántica, tiene como principales condiciones las pluviometrías<sup>79</sup> y, en este caso, las tierras de Waslala y río Blanco y el curso de la cuenca del río Coco y río San Juan y Nueva Guinea al ostentar condiciones medioambientales óptimas, las convirtió en zonas idóneas para su crecimiento natural. Al respecto de la recolección intensiva del hule, Juan Reyes Chow destaca:

La explotación o actividad hulera en la Costa Atlántica de Nicaragua, se remonta a la fecha de 1860, cuando se hicieron los primeros embarques de este material, del pueblo de San Juan del Norte. El asentamiento inicial de esta industria fue la zona del río San Juan, donde existía en abundancia el árbol productor del látex palo de hule (Castilla elástica), pero poco a poco la explotación fue extendiéndose por toda la Moskitia.<sup>80</sup>

<sup>77</sup> Pablo, Lévy. Notas geográficas y económicas sobre la República de Nicaragua, Editorial San José, S.A, 1976, p. 41.

<sup>78</sup> *Ibid.*, p. 412.

<sup>79</sup> Pluviometría: (f. Meteor.) Medida de las precipitaciones caídas en una localidad o región durante un tiempo dado.

<sup>80</sup> Juan Reyes Chow. Diagnóstico preliminar de los recursos forestales de las Regiones Autónomas del Atlántico (RAAN – RASS), Instituto Nicaragüense de Desarrollo de las Regiones, INDERA, CIDCA, Managua-Nicaragua, agosto de 1991, p. 20.

El grosor promedio que debían tener los árboles de hule aptos para realizársele la tala o el pique era de unos 2 a 3 pies, medida que favorecía con facilidad el pique, como solían llamarles los picadores de la época; y la altura dependía de lo que la naturaleza había hecho por ellos y del aprovechamiento de la luz solar, pues es bien conocido que toda planta compite con otras especies para obtener aquella luz natural que le asegura realizar su proceso de fotosíntesis.

La manera de extraer el caucho requería de una especial técnica, que a continuación se anota:

Desde el punto de vista de su explotación, su extracción se basa en hacer cortes a los árboles de hule en forma de un ángulo abierto hacia arriba y con el vértice hacia abajo donde fluye el látex donde se acumula en un cajón en el pie del árbol, luego de que la leche o látex recorría las líneas picadas hacia abajo.<sup>81</sup>

En la parte inferior del árbol se formaba la burrucha<sup>82</sup> mediante la coagulación, al tener un tamaño aproximado de un quintal; o enrollando la leche, una vez hecho el pique de forma que el sangrado se producía en la base del tronco, encontrándose los laticíferos entre la corteza y el corazón del árbol<sup>83</sup>.

El hule, como forma de generar divisas, tuvo que ver con la presencia de las familias que se asentaron en la localidad temporal y permanentemente. Aquellas agrupaciones les permitieron a las familias tener seguridad por la fuerza que ofrece el sentido de colectividad, y de esta manera hacer frente a los rigores de la naturaleza. Asimismo, dicha colectividad les permitió suplirse con los distintos comisariatos y vivir de la dieta alimenticia que la flora y fauna local les ofrecía.

En cuanto al procesamiento y almacenamiento del látex, el señor Felícito Hernández explica al respecto que: “[...] Se le hacía unos canales entre la cáscara (epidermis) y la corteza del árbol como

especie de caminitos, desde arriba hacia abajo, sobre el cual el palo de hule y nispero vertían toda su leche, la que era recogida en unas bolsas de lona.” (Entrevista realizada por Napoleón Reyes Valles al señor Felícito Hernández, Kusulí, 15 de marzo de 1997.)

Los picadores de hule en general decían bolsa de lona al modo de recolección del látex, pero en El Coral y Chontales referían como pichel de hule. William Suazo López del municipio de El Coral, confirma al respecto que:

[...] La leche se recogía en un pichel de hule envuelto en manta o bien en un saco ahulado... (Entrevista realizada por Napoleón Reyes Valle al señor Suazo el 11 de febrero de 2003).

El sistema de recolección del látex era inmediato a los cortes que se le hacían al árbol siempre y cuando éste fuera lechoso. El señor Suazo continúa informando que:

[...] los procesos para obtener el quintal de hule en estado sólido se debía dar el primero en la coagulación de la leche, haciendo un hoyo en la tierra se vaciaba y luego se le echaba el cuajo hule o bejuco “siete dedos” que se mar-tajaba, y al jugo que se le extraía se le echaba a la leche. Las buruchas (*sic.*) o mandingas se obtenían enrollando en pelotas la leche que se secaba en las heridas (laticíferos) del árbol”.

Las comunicaciones entre los miembros de la brigada que se asentaron entre la zona de El Coral y Nueva Guinea eran abundantes, permitiendo el contacto continuo ante cualquier circunstancia a través del eco que resultaba al golpear con un garrote por encima del tronco de los árboles, y así lograr reencontrarse.

Las evidencias testimoniales señalan que, en cuanto a los sobrevivientes de aquellas brigadas de recolectores de látex, algunos emigraron hacia El Rama y gran parte se encuentran en Nueva Guinea, sitio en donde la extracción de este producto fuera el punto de referencia utilizado por el denominado frente pionero para asentarse en esta región.

La mayoría de los actuales municipios de la RAAS, y gran parte de colonias de Nueva Guinea, tuvieron como antecedentes fundacionales los primeros campamentos de picadores de hule que esporádicamente se habían ubicado en la zona, en tanto ejecutaban sus labores como picadores.

<sup>81</sup> En 1867 se exportaron de la Reserva Miskita unas 400,000 mil libras de caucho, con un valor de us\$ 112,000 mil dólares. La exportación alcanzó los 754, 886 libras con un valor de us\$ 226,465,00 dólares en 1871, y siguió aumentando hasta 1878. La producción alcanzó las 3,693,800 libras con un valor de us\$ 1,662,210.0 pero declinó a finales de este siglo como resultado de una baja productividad por el excesivo sangrado de los árboles y por la competencia mundial con los productos de tipo Hevea del Amazona y las plantaciones de caucho en S.F. Asiático. En 1900 Bocay y río Coco eran los principales centros de producción. (Juan R. Chow, 1991: 21).

<sup>82</sup> Burrucha: (f. Nic.) Pelota que se forma con el látex coagulado recogido del árbol del hule.

<sup>83</sup> Informe del Ministerio de Obras Públicas, Departamento de Carretera de la República de Nicaragua “Estudios de factibilidad económica, primera etapa, proyecto río Blanco-Siuna, Managua, Diciembre de 1971, p. 79.

En el caso de la extracción de la resina<sup>84</sup>, la raicilla y el bálsamo —otro de los productos de mayor demanda en el mercado norteamericano—, la adquisición se generó así:

Existía un ritual solemne para tener éxito en la perforación de lugar exacto donde el árbol vertía la resina, se observaba una rama a cierta distancia del árbol, luego se trazaba una línea imaginaria vertical, entre la rama y el punto donde se perforaría la base del árbol. Hasta 1860 estos territorios no fueron explorados ni explotados, sino hasta en el marco de la Segunda Guerra Mundial, período en que América Latina y en particular Nicaragua, se convirtieron en abastecedores del mercado norteamericano ya que las vías de otros continentes quedaron obstaculizadas al momento de la guerra.<sup>85</sup>

Los principales motivos que favorecieran la explotación del caucho en América Latina y, particularmente en Nicaragua, quedan justificados en el siguiente fragmento:

Ha sido explotado, particularmente durante la Segunda Guerra mundial, para la obtención del hule, cuando los transportes de hule que venían de Indonesia, Malasia y Ceilán fueron seriamente perturbados al producirse las invasiones japonesas (exportación de 1500 toneladas en 1944).<sup>86</sup>

La empresa La Rower Reserve Corporación<sup>87</sup> fue la encargada en Nicaragua de realizar la explotación y comercialización del hule, sirviéndose del contexto de la Segunda Guerra Mundial que había generado una demanda creciente, y en esa cadena la Costa Caribe de Nicaragua se distingue en la producción.

Este sistema de explotación concibió ciertos cambios, construyéndose trece aeropuertos distribuidos en las zonas estratégicas en donde la explotación fue determinante para la inversión norteamericana. La capacidad de operación de la mano de obra llegó a los 5,000 picadores de hule en toda la región.

Durante las temporadas altas, esta práctica provocaría la demanda de productos de consumo alimenticio y avituallamiento para lo cual proliferaron los comisariatos en las zonas del río Coco, río Grande de Matagalpa, río Coco, Bilwaskarma, Prinzapolka, Sukatpín y en diferentes campamentos instalados entre el Coral, río San Juan, el Almendro y Nueva Guinea.

Todo ello conllevó al aumento en los índices de producción del caucho en la región. Así por ejemplo, Nicaragua lograba producir en 1944 la suma de 4,295 toneladas de hule con un valor aproximado de US\$ 1,078,096.00 dólares. El aumento en los índices de producción obedecía a la solicitud que de este rubro requería Estados Unidos para la confección de llantas, suelas de botas militares, abrigos, capucha de sombreros, sacos, etc.

Partiendo de estos datos, podemos apreciar que América Latina, y en su caso particular Nicaragua, fue favorecida por situaciones geopolíticas, pasando de 15,000 toneladas antes de la guerra a 32,164 toneladas en 1945. Desde 1941, Nicaragua fue objeto de préstamos para habilitar la producción cauchera que demandaba Estados Unidos.

Otro recurso de capital importancia para la Costa Caribe de Nicaragua fue el tuno.<sup>88</sup> Castilla Tuno en la zona comprendida sobre el curso del río Coco desde Waspam hasta San Carlos. Sobre este rubro hay que destacar que las comunidades indígenas y los pueblos desde tiempos ancestrales ocuparon este árbol para elaborar de su corteza una especie de tela que fue utilizada para ropa, colchas y cortinas para dividir las vivienda y para producir el capote revistiendo con látex la corteza de tuno.

En la década de los cincuenta —entre el área del curso del río Coco, río San Juan, Rama y Nueva Guinea—, se produjo unas 700,000 mil libras de tuno con rendimiento de 1, 000,000 millón de córdobas. En la década de los sesenta aumentaría a 2, 723,000.00 millones de córdobas.

<sup>84</sup> Resina (Del lat. resina). f. Sustancia sólida o de consistencia pastosa, insoluble en el agua, soluble en el alcohol y en los aceites esenciales, y capaz de arder en contacto con el aire, obtenida to que fluye de varias plantas.

<sup>85</sup> Napoleón Reyes Valle, Una aproximación Histórica al estudio comparativo de las culturas campesinas en Waslala y río Blanco, Tesis de maestría, UNAN-Managua, 2006, p. 82.

<sup>86</sup> *Ibid.*, p. 82.

<sup>87</sup> Esta empresa comenzó a comprar directamente a Nicaragua, eliminando a los intermediarios “[...] se fundaron más de 40 comisariatos, para suplir a más de 5000 indígenas y criollos caucheros.” En 1944, Nicaragua tenía el índice de producción mayor de toda América Latina, con 4,295 toneladas de caucho, al que correspondía a us 1, 078,096.00 dólares; para 1945 la exportación hacia Estados Unidos fue de 3,374 toneladas (con un valor de US 846,836). El producto que se exportaba a Nueva York extraído del hule, fue conocido con el nombre español de burruca. (Juan R. Chow, 1991: 22).

<sup>88</sup> Tuno: Árbol tropical de hasta 25 m de altura, con tronco grueso, corteza de color café, ramas con aguijones y fruto comestible. La fibra extraída de la corteza de este árbol, con la que se fabrica un tejido resistente empleado para hacer hamacas, sábanas, ropa, bolsas y objetos de artesanía, en la Costa caribe se usa también para hacer los trajes típicos sobre las celebraciones dedicadas a las fiestas del Miskito.

## La Alianza para el Progreso en el contexto nacional

Desde 1930 en América Latina, se crean los modelos autoritarios mejor conocidos como dictaduras. Parecidas éstas –sin pretender sugerir un paradigma con los modelos autoritarios de Europa–, a las surgidas en Italia con Benito Mussolini y Adolfo Hitler en Alemania para los años 30.

La política externa de Norteamérica estuvo dirigida para entonces en la conservación del modelo occidentalista, frente a la posición del bloque oriental ocasionando que los Estados Unidos brindara su total y desenfrenado apoyo a los partidos y personajes que respondieran totalmente a esta situación, que fue considerada como una verdadera amenaza.

En virtud de lo anterior, en la sociedad latinoamericana se fue creando un rechazo a este tipo de política, por cuanto estos gobiernos –literalmente– cercenaron libertades individuales y colectivas con la continua violación a los derechos humanos. Iba creándose un caos social y político a tal razón que los mecanismos de ascenso al poder fueron arbitrarios y atentatorios frente a un esquema de democracia occidental planteado por los propios Estados Unidos.

Norteamérica hacía caso omiso cuando los gobernantes latinoamericanos llegaban al poder por la vía de facto. Frente a toda violencia, hambruna, descontento, levantamientos civiles y militares, los gobernantes en turno del país del norte no les quedó otra iniciativa más que formar diferentes frentes armados y revolucionarios para transformar la región.

El caos ocasionado provocó grandes convulsiones que se tradujeron en la formación inmediata de los movimientos armados revolucionarios, que veían en las dictaduras un obstáculo para alcanzar la prosperidad del país. Cada día se observaba a los distintos sectores de la sociedad integrándose a las distintas expresiones de descontento; con lo que habían visto en Cuba como un referente importante para derrocar a los gobiernos autoritarios y dictatoriales. Fue tanto el rechazo hacia los Estados Unidos y hacia los gobiernos nacionales, que al fin terminaron con el esquema político trazado por la política extranjera.

La Revolución Cubana –dirigida por Fidel Castro– iba a ser el detonante que demostraría la fragilidad con que se movieron los gobiernos dictatoriales, y pusieron además en evidencia, el rotundo fracaso de la política norteamericana hacia la región. Las razones de Alianza para el Progreso (ALPRO) se manifiestan en el siguiente texto:

Este programa contemplaba la realización de reforma agrarias en los países de América Latina, su objetivo principal es contraponer a la revolución cubana y al ejemplo de su reforma agraria, la llamada revolución preventiva pacífica o sea la realización de una cuantas reformas desde arriba con el fin de detener el desarrollo de la revolución agraria en Latinoamérica e impedir que los pueblos de este continente se inicien por una vía independiente de desarrollo económico<sup>89</sup>.

Ante esto, la situación se agudizó tanto que proliferaron los descontentos militares, e iniciaron las rebeliones civiles combatiendo las decisiones autoritarias y anticonstitucionales. Es así como surge la designada Política de (ALPRO).

Bajo esta coyuntura apareció la primera propuesta de lo que sería un “proyecto novedoso”, en donde la urgencia inmediata fue la atención social, el fomento de gobiernos moderados de tendencia civilista desvinculados del clan militar que se habían perpetrado por medio de los golpes militares.

La nueva política norteamericana organizada por la Casa Blanca para América Latina y el Caribe, nacería el 13 de marzo de 1961, e iba a firmarse el 17 de agosto del mismo año en la recepción de Jefes de Estados. El Presidente John F. Kennedy expresó que Estados Unidos se veía motivado por la amenaza del hemisferio occidental, y ante las inminentes expresiones de rebeliones armadas para unirse a una nueva Alianza para el Progreso, cuyo fin satisfacería las necesidades básicas de los pueblos americanos de techo, trabajo, tierra, salud, escuelas.

El objetivo establecido para ese fin era crear un plan de desarrollo que abarcara –cuando mínimo– diez años. Período dentro del cual los países debían estar dispuestos a realizar profundas reformas sociales para sacar de la miseria y pobreza a aquellos países subdesarrollados del patio norteamericano.

<sup>89</sup> María García, González. *Et al.* Monografía sobre Las instituciones agrarias durante el régimen somocista y su impacto en el campesinado, UNAN-Managua, febrero de 1992, p. 42.

Y a la par de esto, sustituir el modelo de desarrollo basado en la economía extractiva y de expoliación de los recursos naturales, para pasar a un modelo de sustitución, en donde se desarrollara la industria como mecanismo de impulso de generación de cambios en la cultura del trabajo.

No caben dudas que esta política apuntalaba al apoyo directo de gobiernos democráticos civilistas, que no tuvieran vínculos directos con la tradición militar incorporada en el poder político.

Ante el descontento social inducido por el rechazo a la política exterior imperialista, América Latina iba agravando su empatía con el país del norte, creándose profundas fisuras que incitaron movimientos revolucionarios armados dispuestos a cambiar las estructuras económicas, políticas y sociales. A la par de estos levantamientos se suscitaron acciones de índole reformistas.

Este nuevo cambio, sin embargo, en la producción y en la vida política de los países latinoamericanos estaría amparado con grandes capitales provenientes de los Estados Unidos. La primera fase contó con 500 millones de dólares, y luego se adicionaron 1000 millones de dólares para el hemisferio; como contraparte se les estaría exigiendo a los países beneficiados la creación de políticas fiscales claras para crear el marco de la inversión extranjera y de la producción nacional.

Una de las grandes exigencias de esta nueva Alianza para el Progreso fue la propuesta de transformación de la forma de gobernar, para el establecimiento de los gobiernos democráticos, principalmente en aquellos países donde las dictaduras se perpetraron en el poder.

Para Nicaragua este nuevo esquema que iniciaría con el gobierno de René Shick en los años sesenta, duró mucho tiempo ya que la dictadura militar somocista retomó las riendas del poder político. La creación de la Reforma Agraria vendría, no obstante, a paliar la crisis político-económica de la ciudadanía a través de su Director, Doctor Rodolfo Ubilla.

Como ya se ha manifestado, a pesar de las exigencias y la presión de los campesinos por las tierras nacionales, la Reforma Agraria somocista no transformó los patrones sobre la tenencia de la tierra ni afectó al latifundio nacional, su incidencia se vio manifiesta en la apropiación de las tierras naciona-

les e inhóspitas de la Costa Caribe de Nicaragua, en donde Nueva Guinea fue un bastión importante en este tipo de colonización y expansión de lo que se conoce como frontera agrícola<sup>90</sup>.

## La tenencia de la tierra en Nueva Guinea 1965-2008

La forma de apropiación y de la tenencia de la tierra en Nueva Guinea debe estudiarse desde la década de los sesenta. En la localidad la tenencia de la tierra estuvo diseñada a partir de las políticas establecidas por el IAN, y la regulación de las mismas estaba siempre bajo la potestad de esta institución en cuyos puestos principales estuvieron los altos funcionarios allegados a los Somoza, y también, lo integraban los altos militares de la Guardia Nacional.

La primera forma que tenía que ver con la tenencia de la tierra se desarrolló a través de la apropiación de las tierras nacionales que hicieron los primeros cortadores y trabajadores de los enclaves madereros y caucheros, quienes se tomaron importantes tramos de tierras temporal y permanentemente.

Esta forma de apropiación no tuvo control alguno desde el punto de vista jurídico, ni la intervención del Estado ya que el control ejercido por el Gobierno era inexistente; no así los lazos que estrecharon por medio de las concesiones en las que autorizaban a las compañías extranjeras norteamericanas ocupar tal o cual sitio.

En la segunda etapa que comprendiera la época en que llegó a la localidad el frente pionero para el mes de marzo de 1965, se estableció inicialmente basándose en el criterio anterior. Sin embargo, posteriormente la tenencia de la tierra sería regulada por el IAN. En este sentido, el director Doctor Ubilla –para un buen manejo de este proceso– dispuso de un administrador de colonia cuya función fuera permanecer en las mismas colonias y ponerse en contacto con técnicos agrónomos.

<sup>90</sup> Es importante señalar que en el caso de Nueva Guinea la colonización tuvo dos importantes momentos: El primero lo vamos apreciar con el proceso de expansión del frente pionero en 5 de marzo de 1965 en donde particularmente el Estado no se vio involucrado al inicio. Luego que este mecanismo de asentamiento sobre las basta tierras nacionales que el Gobierno creó las condiciones jurídicas y sociales para legalizar las distintas propiedades por medio del PRICA I y PRICA II.



Cooperativa Agropecuaria Regional "Unión Campesina"; Foto brigadistas extranjeros que permanecieron en Los Pintos, 1986.

La cantidad de tierras recibidas por cada una de las familias del frente pionero en la mayoría de las comarcas, fue similar para todas las colonias que conformarían el actual territorio de Nueva Guinea.

**Cuadro No. 6. Áreas de tierras destinadas a cada colonia en Nueva Guinea<sup>91</sup>**

<b>Jerusalén</b>	30 hectáreas	42 manzanas
<b>Nueva Guinea</b>	50 hectáreas	70 manzanas
<b>Verdún</b>	35 hectáreas	50 manzanas
<b>Yolaina</b>	35 hectáreas	50 manzanas

La función del administrador en las colonias fue informar ante el IAN de cualquier anomalía que

<sup>91</sup> Chain Murdoch. Informe sobre la situación del PRICA durante los años 70-71, Managua- Nicaragua, 1971, p. 1-2. Otras colonias que recibieron un promedio igual de tierras por parte del IAN incluía: un solar equivalente a una hectárea para edificar sus viviendas. Por otra parte habrá que señalar que desde un principio Nueva Guinea fue considerada el centro de lo que hoy sería la Ciudad, pues desde un inicio se ve cómo lo que se llamó colonia fue tomando sus propias características. Y es que, desde un inicio se asentaron en ella algunas instituciones rectoras en el desarrollo de este Municipio. Dichas instituciones –como la única escuela que atendía con un maestro para 180 niños y niñas–, también la acompañaba una oficina del IAN, un negocio de la cooperativa, una oficina del banco, una iglesia Protestante, un aserrío paralizado, dos casas para los técnicos.

se desarrollara en el interior de las mismas. Por otro lado, mes a mes reportaba los asuntos concernientes a la educación, los problemas de salud y las enfermedades que azotaban a la población. Los administradores de las colonias se encargaron de brindar atención a los colonos que se vinieron asentando durante los años sesenta y setenta en Nueva Guinea, tal y como se aprecia en el siguiente cuadro.

**Cuadro No. 7. Colonos y finqueros establecidos en Nueva Guinea entre 1970 - 1977**

<b>Colonias</b>	<b>Colonos</b>	<b>Finqueros</b>
Los Laureles	70	28
Tecanistes	66	31
Talolinga	70	30
Kurinwás	58	40
San Martín	80	38
San José	74	54
San Antonio	104	13
San Miguel	126	15
San Ramón	77	16
<b>Total</b>	<b>725</b>	<b>265</b>

La función principal para lo cual fue creada la figura del administrador contemplaba los asuntos relacionados a la tierra. Cabe señalar que en cada una de las colonias se recibía el asesoramiento por un equipo de trabajo que sólo atendía los asuntos agrarios asesorados por el IAN. Éstos se encargaron de prestar atención y resolver los asuntos sobre venta de tierras aptas para la producción, teniendo bajo su estricto control las parcelas que se le había asignado a cada colono.

Para esa época se contabilizaron 990 familias de las cuales 894 contaban con el beneplácito del IAN en materia de regulación y legalización de las parcelas de tierra. Para esto los administradores debían entenderse directamente con las instituciones bancarias y otras que otorgaban préstamos dirigidos al desarrollo de la agricultura y la ganadería autorizándoles un aval para que las personas tuvieran la solvencia y lograran el tipo de crédito que requerían.

Esas instituciones también acreditaban nuevas entregas tierras nacionales, que al paso de los años iba a acrecentarse por la migración de chontaleños y tantas otras personas venidas del Centro y del Pacífico de Nicaragua.

**Cuadro No. 8. Familias con parcelas y sin parcelas en las colonias de Nueva Guinea**

Colonias	No. Familias con parcelas	No. Familias sin parcelas
Los Laureles	73	25
Tecanistes	77	-
Talolinga	89	20
Kurinwás	94	11
San Martín	93	5
San José	121	25
San Antonio	115	6
San Miguel	139	2
San Ramón	93	2
<b>Total</b>	<b>894</b>	<b>96</b>

Fuente: Armando Reyes Pacheco *et al.* Diagnóstico sobre el Proyecto de Colonización PRICA II, segunda etapa, Managua, Nicaragua, D.N, 1977, p. 261.



Calle de la zona 3 de Nueva Guinea, 1986. Foto brigadistas extranjeros que permanecieron en Los Pintos, 1986.

Entre 1970 - 1979 el uso que se le daba a la tierra dependería de la actividad productiva en la localidad. En este mismo diagnóstico se señala que para los cultivos anuales el uso de la tierra fue de 4,220 manzanas; para los cultivos perennes y cuasi perennes fue de 1,325,5 manzanas; y para el desarrollo de la producción de pastos anduvo por las 7,313 manzanas; el uso que se le dio al bosque en esos años fue de unos 25,896.5 manzanas<sup>92</sup>.

<sup>92</sup> Armando Reyes Pacheco, *et al.*, Diagnóstico sobre el Proyecto de Colonización PRICA II, segunda etapa, Managua Nicaragua, D.N, 1977, página 261. A pesar de que el IAN en representación del gobierno de Nicaragua no tomaba en consideración los arreglos personales que hicieron algunos colonos en Nueva Guinea. Referente a la posesión de las parcelas durante el año de 1977 a 1979 en el primer año se proyectó medir en las colonias 200 parcelas, en el segundo año 250, en el tercer año 250, en el cuarto año 250 y 205 parcelas en el quinto año. Luego en el primer año pretendía entregar 557 títulos de propiedad, en el segundo año 300, en el cuarto año 300 y en el quinto año 255 títulos el proyecto en sí contempló otorgar 894 títulos.

Todo ello lleva a confirmar que el uso total que se le procuraba dar a la tierra por los campesinos fue de 38,755 manzanas ocupadas, y que en términos generales, hasta esta fecha el uso de la tierra en el caso del PRICA I era limitadísimo, y que en efecto, habría una sub explotación de las tierras porque la mayor parte las conformaban las tierras nacionales o por colonizar.

**Cuadro No. 9. Uso actual de la tierra por colonia y manzana en Nueva Guinea**

Colonias	Cultivos Anuales	Cultivos perenne semi perenne	Pastos	Montes y bosques	Total
Los Laureles	448	788.25	635	820.75	2,692
Tecanistes San Pablo					
Talolinga	658	64.5	880.5	2,282	3,885
Kurinwás	390.5	112.5	1,167.5	3,156.5	4,827
San José	598.5	184.5	1,136	4,609	6,708
San Martin	673	109	1,032.5	2,815.5	4,630
San Antonio	480	24.75	1,200	3,673.25	5,378
San Miguel	864.5	32.0	837.5	5,126	6,860
San Ramón	1075	10.0	244	3,413.5	3,775
<b>Total</b>	<b>1,220</b>	<b>1,325.5</b>	<b>7,313</b>	<b>25,896.5</b>	<b>38,755</b>

Fuente: Armando, Reyes Pacheco et al. Diagnóstico sobre el Proyecto de Colonización PRICA II, segunda etapa, Mangua-Nicaragua, D.N, 1977, p. 91.

Algunos problemas que presentó el IAN durante el PRICA I y PRICA II se destacan en Nueva Guinea; complicaciones que atrasaron un poco la titulación de las tierras en manos de los primeros colonos y del contingente que fue trasladado después del terremoto y de la erupción del volcán Cerro Negro. Éstas se manifestaron cuando el IAN no contempló la distribución de las parcelas a algunos campesinos que se habían adueñado de ellas sin tener documentos que respaldasen su señorío.

A medida en que la migración fue arreciándose, para el Instituto Agrario fue tornándosele una nebulosa, hasta el punto de no poder controlar la regulación y repartimiento de las tierras por entregar y de algunas que ya había concedido. Otro de los muchos problemas de este período, fue que algunos colonos con el afán de poder vender sus tierras,

se internaron montaña adentro para hacerse de otras tierras que estaban adjudicadas al territorio nacional, donde el IAN no tenía jurisdicción, ni la Guardia Nacional.

Las tierras dadas a los colonos por el IAN fueron tomando un nuevo rumbo con la venta que éstos hacían con los nuevos contingentes que venían estableciéndose en el área urbana de Nueva Guinea. Dicho mecanismo de apropiación de tierras trajo consigo sus graves consecuencias, pues el Gobierno de Somoza se negaba a proceder a la legalización de esas tierras por la inexistencia de un título expedido por el IAN. Significó todo ello un factor determinante para que muchos propietarios al ceder o vender sus tierras no pudieran demostrar que eran legítimos dueños de sus propiedades. Según el informe de PRODES del 2002, acota que:

En marzo de 1976, se celebró un acto en que el propio Anastasio Somoza Debayle entregó 2,415 títulos de propiedad. Tener un título del IAN era requisito para conseguir crédito del Banco. Con este título los parceleros tendrían que inscribirse en el registro de propiedad en Bluefields<sup>93</sup>; cosa que muy pocos hicieron<sup>94</sup>.

Es en la década de los sesenta que la tenencia de la tierra estuvo conducida por las políticas que estableciera para tal fin el IAN, y como tal su regulación estuvo siempre bajo la estricta supervisión de esta institución, en cuyos puestos principales por lo general estuvieran los altos funcionarios allegados a la familia Somoza, y altos militares de la Guardia Nacional. En este período prevalecieron varias formas sobre el usufructo de las tierras: la primera tenía que ver con la apropiación de aquellas sin dueño que hicieron los primeros cortadores y trabajadores de los enclaves madereros y caucheros al tomarse elementales tramos a través de los asentamientos temporales y permanentes.

<sup>93</sup> Los Decretos como las Leyes en general, no tuvieron para entonces los alcances que se esperaron en materia de regulación total de tierras de cultivos y solares en manos de la población, debido a las condiciones propias del medio geográfico que ha caracterizado a la región. Las comarcas y colonias estaban localizados en las zonas alejadas, en tanto que la población rural que habitaba en los afluentes de los principales ríos presentaron problemas de traslado por lo lejos que estaba la ciudad de Bluefields que fue el punto donde estipulaba la ley para legalizar y proceder a la titulación de sus tierras y terrenos.

<sup>94</sup> Jorge Sánchez, Proyecto de Desarrollo Rural Nueva Guinea, Muelle de Los Bueyes, Rama, Sector forestal en Nueva Guinea sobre Manejo y aprovechamiento de los recursos forestales, junio de 1990, p.15.



Esta modalidad de apropiación no iba a tener peso alguno desde el punto de vista jurídico, ni estatal ya que los aspectos jurisdiccionales que ejerce el Gobierno era, en ese entonces, inexistente; limitándose sólo al entendimiento de concesiones con las compañías extranjeras norteamericanas.

**Cuadro No. 10. Tierras divididas y taladas durante el PRICA por hectárea en Nueva Guinea entre 1969-1971**

Colonias	1969	1970	1971	1969	1970	1971
Nueva Guinea	Área Distribuida			Área Talada		
Verdún	4,000	5,100	5,200	1,120	1,708	2,058
río Plata	2,100	3,290	3,570	465	560	900
Yolaina	20	805	855	35	56	160
Jerusalén	1,260	3,325	5,000	35	196	445
Los Ángeles	-	2,340	2,970	63	210	504
La Esperanza	-	-	1,890	-	-	54
Nuevo León	-	-	2,940	-	-	84
Total	9,000	-	1,120	-	-	32
	9,600	14,860	23,545	1,758	2,730	4,247

Fuente: Informe del Instituto Agrario de Nicaragua, Proyecto "Rigoberto Cabezas". Managua-Nicaragua, DN, 12 Septiembre de 1974.

Con el triunfo de la Revolución Sandinista el 19 de julio de 1979, las condiciones de la propiedad de la tierra sustentó como objetivo fundamental la transformación radical de la propiedad agraria, para lo cual se dictó un Decreto de Ley de Reforma Agraria que establecía la eliminación del latifundio en general, y Nueva Guinea como parte de esa dinámica, participó en esta iniciativa.

El primer latifundio afectado por el Gobierno Revolucionario fue del alto funcionario militar Cornelio Hueck, quien formó parte del ánimo propuesto por los Somoza a crear con las familias radicadas en Nueva Guinea, un frente de suministro de fuerza de trabajo, y paulatinamente, apropiarse de las nuevas tierras producto del avance de la frontera agrícola, y de aquellas tierras tumbadas por campesinos para la creación del complejo productivo lechero y grano basiquero.

Muchas propiedades que estaban en manos de los grandes latifundistas fueron sustancialmente afectadas, y pasaron automáticamente a la posesión del Gobierno Revolucionario para formar parte en las cooperativas. En un primer momento se afectaron

un total de 29,000 manzanas en la localidad, y unas 25,000 más en los alrededores de la subregión.

Entre 1979 - 1990 en Nueva Guinea, se instauraron cooperativas asociadas a la producción agrícola y ganadera de cara a satisfacer los niveles de exportación y el mercado nacional. Con el conflicto armado, sin embargo, muchas de las mismas fueron desapareciendo.

**Cuadro No. 11. Desarrollo del movimiento cooperativo, 1979 - 1990 en Nueva Guinea**

Año	CAS	CS	SM	CT	Total
1982					
Números	5	21	7	452	485
Socios	84	635	140	2521	3380
Socio Coop.	17	30	20	6	7
Número	20	48		256	324
Socios	476	1505		1578	3559
Socio Coop.	24	31		6	11
1989					
Número	15	22	1	6	44
Socios	292	13	17	244	1166
Socio Coop.	20	28	17	40	6

Jorge Sánchez, Proyecto de Desarrollo Rural Nueva Guinea, Muelle de Los Bueyes, Rama, Sector forestal en Nueva Guinea sobre Manejo y aprovechamiento de los recursos forestales, junio de 1990, p. 19

Entre el 2000 y 2007 en la localidad, se emitieron significativas cantidades de títulos de propiedad como parte del compromiso adquirido por el Gobierno, éstos se distribuyeron así:

"[...] Un total de fincas cuyo número fue de 107, lotes 2,180, en esta ocasión se extendieron 2,109 títulos, de los cuales 790 fueron individuales a las cooperativas se les entregó 5 y 1,223 fueron mancomunados."<sup>95</sup>

Durante el transcurso del establecimiento en Nueva Guinea y, por el efecto intensivo del avance de la frontera agrícola, se constituyeron productores con vinculación directa a la agricultura y la ganadería, configurándose sistemas específicos de conglomerados campesinos asociados a la tenencia de la tierra.

A.- Podría mencionarse, en primer lugar, a los campesinos sin tierras. Éstos, con la posibilidad de alquilar cierta cantidad de manzanas (aproximada-

<sup>95</sup> Dennis Williamson Cuthber, et al. Compendio estadístico de la RAAS y la RAAN, Managua-Nicaragua, CIDCA-UCA, 2007, p. 235.

mente entre 4 a 5 manzanas) para destinarlas a la producción granobasiquera<sup>96</sup>, para la alimentación de sus familias. El excedente, era utilizado para la comercialización y, cuando no lograban tener excelentes precios en el mercado interno por la superproducción, sus productos eran consignados al engorde de cerdos.

La mayoría de familias campesinas, al no contar con tierras, operaban como asalariados agrícolas en alguna finca productiva, o en su defecto, como casi asalariados en aserraderos, campamentos madereros, en parcelas de grandes o medianos propietarios. Ellos eran, en definitiva, quienes iban estableciéndose en las colonias pasando a formar parte del banco de mano de obra para la producción.

Este tipo de apropiación y posesión de la tierra fue característico en los años setenta y ochenta, y en mínima expresión, a inicios de los noventa. Esto obedecía a que para esa época todavía las tierras nacionales estuvieran intactas y literalmente abandonadas.

Los campesinos con parcelas medianas como una modalidad de propietarios más, fueron los que tenían entre 40 a 50 manzanas. Se caracterizaban por involucrar al núcleo familiar siendo éstos los que terminaban por realizar la faena de la chapea<sup>97</sup>, la tumba, la quema, el deshierbe, y finalmente, la recolección del frijol, el corte de arroz y la tapisca<sup>98</sup> del maíz. En algunos casos, en una misma habitación, convivían campesinos cuyos núcleos familiares eran formados por diferentes matrimonios. Es aquí donde el patriarcado como referente cultural y de autoridad fue una fuente de poder en la familia.

A pesar de este confinamiento al que estaban sometidos tantos núcleos familiares, aún en contra de garantías y beneficios que concede la integración de un hogar para cada uno de ellas, esta forma de hacinamiento iba a tener sus consecuencias favorables, ya que al poseer unidades productivas bien consolidadas y tierras mancomunadas, les permitía contar con suficientes cabezas de ganado para la producción de lácteos y suplir necesidades especialmente aquellas relacionadas a problemas de salud o de tipo jurídico-legal.

Este mecanismo de apropiación –como forma de trabajo de la tierra– fue crucial para la población campesina. Éstos eran los que abastecían a los pequeños, medianos y grandes comerciantes que comercializaban gran parte de la producción que generaban. Por otro lado, los productos que tuvieron mayor demanda en esa época fueron el café, el plátano, el banano, los tubérculos, el cacao, los cítricos, la piña india natural y la mejorada, la yuca, el camote, el frijol, entre otros.

B.- El otro componente fue el de los grandes terratenientes, quienes básicamente se dedicaron a la activada ganadera casi intensiva, representando a los grandes productores de carne, lácteos y sus derivados. Asimismo, se dedicaban a la crianza y comercialización de novillos, y para efectuar este trabajo, se apropiaron de la mano de obra jornalera. Es así como se introducen al mercado nacional e internacional, pues la oferta productiva de este sector iba a ser superior a la de los pequeños parceleros.

Como grandes terratenientes cuentan con grandes recursos económicos para suplir sus principales necesidades básicas, como para darse el lujo para adquirir artículos suntuarios, entre ellos vehículos y prendas en general. El censo agropecuario llevado a cabo en el 2004, refiere que en materia de productores y tenencia de tierras, Nueva Guinea tiene un alto porcentaje y en el mismo se constata la existencia de este sector social en el primer nivel, del cuadro No.12.

<sup>96</sup> Término referido a la producción de granos básicos entre ellos el arroz, maíz y frijoles sustento de la población en general.

<sup>97</sup> Chapear: (V. tr.) Limpiar la tierra de malezas y hierbas con el machete.

<sup>98</sup> Tapiscar: (Del náhuatl *pixca*). tr. El Salv., Guat., Hond. y Nic. Recolectar el maíz, cortando las mazorcas de la planta.

**Cuadro No. 12. Tamaño de propiedades por la cantidad de productores en Nueva Guinea hasta el año 2004**

Tamaño de las propiedades	Superficies		Total productores	Individual Persona Natural	Cooperativas
Nueva Guinea	323,718.04	5,831	5,799		
De 0.5 Manzanas a menos	5.75	14	14	2	
De 0.51 a 1 Manzana	56.25	57	57		
De 1.01 a 2.5 Manzanas	164.50	88	85		
De 2.51 a 5 Manzanas	759.50	185	185		
De 5.01 a 10 Manzanas	2,968.00	364	352		
De 10.01 a 20 Manzanas	10,115.71	619	616		
De 20.01 a 50 Manzanas	101,231.31	2,575	2,568	1	
De 50.01 a 100 Manzanas	103,234.27	1,375	1,365	1	
De 100.01 a 200 Manzanas	65,109.75	455	450		
De 200.01 a 500 Manzanas	30,713.00	98	96		
De 500.01 a más Manzanas	9,360.00	11	11		

Fuente: Datos tomados del Censo Nacional Agropecuario llevado a cabo en el 2004, p. 1.

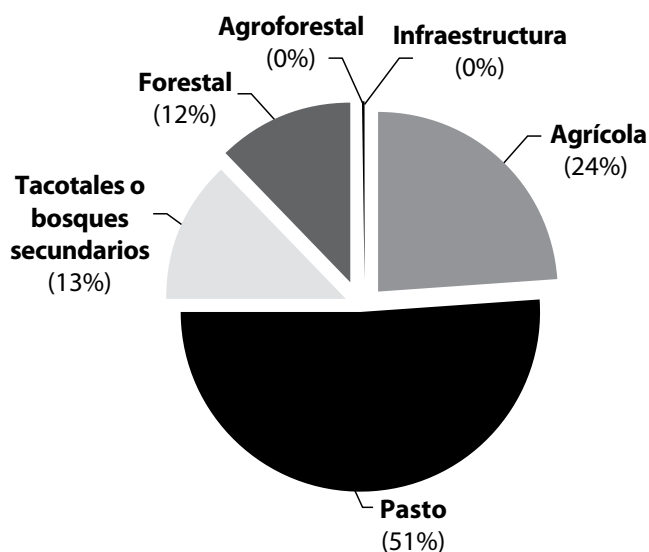
## Actualidad del uso del suelo en Nueva Guinea

Nueva Guinea presenta unas características peculiares muy parecidas al resto de la Región de la Costa Caribe de Nicaragua, y eso ha provocado que las actividades agrícolas y ganaderas permitieran la destrucción –paulatina y acelerada– de los suelos. Estas particularidades fueron confirmadas por medio del Diagnóstico realizado por la Alcaldía, que concluyó afirmando que:

[...] Relieves escarpados, las altas precipitaciones y la tala intensiva de los bosques han dejado a los suelos expuestos a la erosión hídrica, induciendo a que gran cantidad de rocas de origen básico afloren a la superficie. Todos los suelos tienen niveles de fertilidad medios 18 por ciento y bajos 82 por ciento no existen suelos de fertilidad alta en el territorio, en el mapa uso potencial del suelo se refleja el uso para fines productivos que se debe desarrollar basado en su potencial.<sup>99</sup>

Una descripción del uso actual del suelo realizado en el 2006 por la Alcaldía Municipal de Nueva Guinea, en el Diagnóstico POTEM indica que el 12% del territorio está cubierto de vegetación boscosa

densa; un 24% de áreas de cultivos de ciclo corto; 51% de áreas de pastos, y un 13% de tacotales<sup>100</sup> o bosque secundario poco denso.



**Figura No. 2. Uso actual del suelo.**

<sup>99</sup> Información obtenida del Diagnóstico sobre el actual del Municipio de Nueva Guinea, elaborado el 5 de enero de 2002, p. 12.

<sup>100</sup> Tacotal: (Del lat. tlacontl). m. C. Rica y Nic. Matorral espeso.

## Las vías de comunicación en Nueva Guinea 1900-2008

Las vías de acceso al litoral Atlántico, a inicios del Gobierno del general José Santos Zelaya eran deplorables. La ruta utilizada para llegar a él era la fluvial, por las condiciones de la zona y de la gran cantidad de ríos caudalosos. Por la inexistencia de recursos económicos para emprender a lo inmediato caminos, los gobiernos anteriores no se preocuparon tampoco por establecer una red vial que permitiera la articulación de este territorio con el resto del país. El Estado nunca contó con los suficientes recursos para emprender a lo inmediato grandes inversiones en las vías de comunicación, y los gobiernos de los treinta años conservadores, tampoco fueron capaces de emprender una red vial entre la Costa Caribe y la Región del Pacífico.

De acuerdo a un mensaje emitido al Congreso Nacional por el Presidente Zelaya, se refleja el primer interés que manifiesta el Estado para iniciar la construcción de vías de paso hacia el Atlántico, cediendo las concesiones a compañías extranjeras para la construcción de puertos y líneas telegráficas. De igual manera, se establecieron contratos para la fabricación de vías que unirían a los diferentes puntos con el Litoral Atlántico. Así se demuestra en el siguiente fragmento extraído del Ministerio de Obras Públicas para 1896:

En el ramo de Fomento se ha hecho todo lo que ha sido posible dada la mala situación rentística, se ha reparado el telégrafo y el ferrocarril [...] se han emprendido la construcción del importante ramal telegráfico de Acoyapa al Rama (*Sic.*) [...] se ha construido una bodega y un muelle en el Bluff para el establecimiento de la principal aduana de la Mosquitia [...] se ha reconstruido el muelle de Cabo gracias a Dios [...] <sup>101</sup>

Las rutas de comunicación en la región de la Costa Caribe de Nicaragua y las rutas comerciales en su mayoría, estaban determinadas de acuerdo a las condiciones del medio geográfico. El establecimiento de dichas rutas, se edificaron sobre las arterias principales de los ríos de mayor brebaje o con mejor acceso al mar, donde continúan funcionando los puertos marítimos y fluviales.

A pesar de las características geográficas que presentan estas regiones, todavía hoy siguen sin modernizarse las líneas que comunican a la zona del Atlántico. Esto probablemente se deba a una cultura abandono milenaria que ha llevado a la región aceptar los patrones de sobre explotación de los recursos naturales, cuyos responsables se remontan desde la política de colonización y explotación reinante desde el S. XVII.

Las carreteras que comunican a la región atlántica –comparativamente hablando– son asimétricas en relación con las del Pacífico y Centro de Nicaragua; pero aun ante el desarrollo que ha venido experimentando Nueva Guinea en estos últimos años, los obstáculos para lograr una buena articulación entre la economía nacional, regional y local son todavía más palpables.

Las condiciones favorables de la región, el clima próspero, y la abundante vegetación permite que la explotación y exterminio de dichos recursos siga practicándose en Nueva Guinea, estableciéndose el obtuso criterio de seguir extrayendo aquellas riquezas sin presentar propuestas de conservación de la flora y la fauna. Y al no ejecutar proyectos de carreteras mejoradas y revestidas para todo tiempo la localidad sea una de las que presenta más trochas.

El establecimiento de los principales puertos –y paralelamente de las vías de comunicación– coincidió con la fundación de algunas colonias y puertos de montañas principales, desde el punto de vista comercial y económico. Se hace interesante acotar que el criterio sobre cualquier estudio historiográfico en este campo, deba partir de la visión de hacer un estudio diacrónico, ya que muchas de las vías de comunicación fueron funcionales durante los siglos XIX y XX, principalmente en las tres primeras décadas del pasado milenio, a través de las picadas y trochas que acometieran los enclaves madereros, huleros y raiceros.

Desde el punto de vista estratégico y de orden económico, en 1940 se ideó la manera de empalmar por medio de la hidrografía nicaragüense –desde Bluefields hasta Managua y a través de los tres ríos, uno de ellos el río Escondido–, enlazar a toda la Región con los enclaves madereros, raiceros y huleros que operaban entre La Gateada, siguiendo por El Coral hasta llegar a las tierras de El Almendro y Nueva Guinea. Esta red vial permitió conectar a la Costa Atlántica con el Pacífico de Nicaragua. Esta

<sup>101</sup> Información obtenida del IHNCA, Ministerio de Obras Públicas, G. D. N., No. 54, 1895, p. 1.

unión no hubiera sido posible sin la construcción de la carretera actual que conduce desde El Rama hasta Managua.

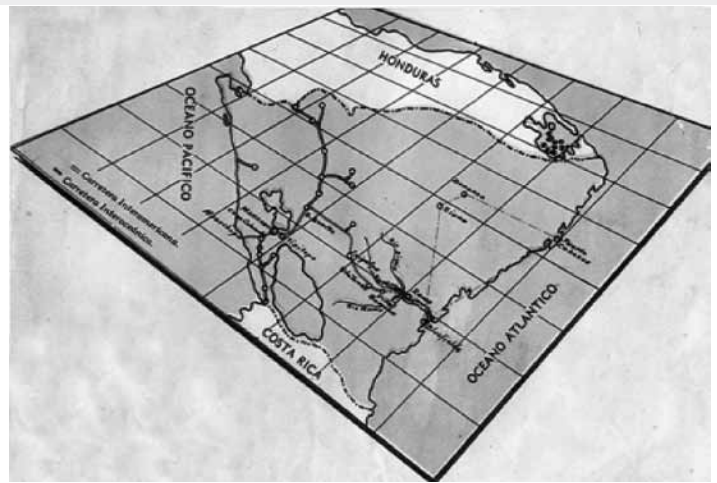
Por otro lado, habrá que acentuar que la vertiente del río Escondido recibe los afluentes del río Mico y el río Rama, este último conectaba con El Coral, Nueva Guinea y El Almendro. Desde allí se extraía la madera, el banano, la raicilla, el hule y la carne salada. Al mismo tiempo estos afluentes iban a ser utilizados para acumular la producción de plantadores individuales.

Según los informes del Ministerio de Hacienda y Crédito Público para ese entonces, la región comprendida entre el río Escondido y las zonas de La Gateada, siguiendo la ruta de la actual carretera donde operaron los enclaves madereros, caucheros y raiceros, se contabiliza la exportación por el Bluff de unos 800,000 racimos de bananos con un valor de 400,000 córdobas.

El puerto El Rama no podría estudiarse sin tomar en cuenta el giro que tomó la política nacional e internacional coincidente con un conjunto de factores de orden exógenos que iba teniendo Estados Unidos, alrededor de la consolidación del capital mundial y de su hegemonía política, posterior a la Segunda Guerra mundial (1939-1945).

En este sentido los países latinoamericanos, y principalmente Nicaragua, es el centro de atención para implementar una vía de comunicación que permitiera la interconectar al continente americano por medio de la famosa carretera panamericana. Ello surge por el visible interés recíproco de Estados Unidos y del General Somoza García, que vislumbraron iniciar la construcción de una autopista desde El Rama-Managua y así enlazar también con la carretera panamericana a través del trecho San Benito, como punto central y toda la parte sur de la Costa Caribe.

El interés regional estipulaba el aprovechamiento de la vertiente del río Escondido para llegar al Bluff, que es en la actualidad una de las vías de comunicación de mayor relevancia en la macro región. Un Informe de la época expone con detalles el provecho estratégico y comercial que pretendía el Gobierno de Nicaragua entorno a estas arterias:



Mapa extraído del Archivo del Instituto de Historia de Nicaragua y de Centroamérica, donde se refleja la ruta seguida por la comitiva del General Somoza García en el mes de mayo de 1949. Dicha visita al Caribe de Nicaragua, coincidió con la inauguración de la carretera de El Rama, la modernización de la red vial del río Escondido, la que el mismo Presidente reconociera y llamara el año de la bonanza económica en Nicaragua.

“Un criterio de servicio debe inspirar la política vial, de tal manera que la ayuda del Estado corresponda a necesidades y no se malogre en lo superfluo. La vía de cualquier clase que nos ponga en fácil comunicación con la Costa Atlántica; y los caminos que comuniquen con las ciudades del interior y con los puertos, las tierras de la cordillera o reservas de o meseta central, las cuales guardan nuestra mayor reserva de recursos agrícolas, forestales y mineros merecen consideración principal en cualquier plan encaminado a aumentar nuestra producción.”<sup>102</sup>

La carretera de El Rama inició con el tramo San Benito, empalme de Boaco en abril de 1939. El General Somoza García había realizado un viaje a los Estados Unidos por invitación del Presidente Franklin D. Roosevelt, donde le expondría la necesidad de construir y ampliar las vías de comunicación con la macro región. Los acuerdos de este viaje fueron divulgados en el Informe sobre la comunicación con el Atlántico, con la motivación que tenía el Gobierno nicaragüense en conectar la Costa Caribe con el resto del país. Esta iniciativa quedó expuesta en el siguiente fragmento:

En esa ocasión el General Somoza trató ampliamente con el Presidente americano los problemas de Nicaragua e hizo hincapié entre otros aspectos en el aumento de las vías de comunicación, la necesidad de créditos para el desarrollo del país y la canalización del río San Juan. Esta última cuestión la planteó el General Somoza en una forma original, como una obligación moral del Gobierno de los Estados Unidos ante la posibilidad de que dicho Gobierno no hiciera el canal interoceánico por Nicaragua de acuerdo al tratado canalero de 1914. El Presidente Roo-

<sup>102</sup> Anastasio Somoza García, Informe sobre la comunicación con el Atlántico, año de 1955, p.

sevelt, aceptó los puntos de vista del General Somoza.<sup>103</sup>

Ese mismo año, el 2 de noviembre de 1942, el Gobierno de la República de Nicaragua regido por el General Anastasio Somoza García firmaba un segundo convenio con el Gobierno de los Estados Unidos para preparar la construcción de la carretera al Atlántico. El acuerdo estipulaba también un estudio previo para el diseño de una carretera al Bluff, estimándose un costo total de la carretera de El Rama a unos 8,000,000 millones de dólares, con la condición de que el Gobierno estableciera una partida de 2,000,000 millones para el proyecto. De las dos vías de comunicación que se elaborarían, Estados Unidos asumiría presupuestariamente unos 4,000,000 de dólares y la diferencia se lograría por la vía crediticia.

La intención del General Somoza era ligar la zona del río San Juan con todas aquellas zonas donde se realizaba la extracción de madera, hule, raicilla, y de esta manera conectarlas con la carretera (Managua – El Rama – El Almendro) hasta salir al empalme de lo que hoy es La Curva. El proyecto carretero terminó enchufado a todos los poblados que se habían asentado temporalmente desde El Rama.

Los principales caminos de comunicación de Nueva Guinea –al igual que el resto de la región de la Costa Caribe de Nicaragua– tienen grandes analogías en cuanto a su desarrollo y evolución. Más que la descripción de estas vías, lo interesante es reflejar el papel que éstas fungieron en la evolución de este municipio.

Conforme a las fuentes archivísticas y documentales, durante los años treinta del pasado siglo, las rutas de comunicación en la localidad eran inexistentes. Y las que había estaban concebidas en las redes hidrográficas que, esporádicamente, fueron el medio que usaron algunas personas para trasladarse a otras regiones. Así, por ejemplo, se utilizaba el río Rama para penetrar a esa zona, entre ellos iban a estar los que se dedicaban a buscar madera, caucho, raicilla, etc.

Los puertos que funcionaban para el año de 1903 en el Litoral del Atlántico y las regiones aledañas fueron: San Juan del Norte, Punta Gorda, El Bluff, Corn Island, El Cabo Gracias a Dios, Laguna de Perlas, siendo el más frecuentado el Bluff, llegando

16 buques de vapor cargado, En Lastre 21, para un total de 37, con un total de toneladas de registro bruto 6,932. Seguido por el puerto de Laguna de Perlas con un total de 18 y un total en toneladas de 7,038.

Las dos vías para hacer el viaje al interior fueron: La fluvial por San Juan del Norte y la del Rama la otra vía de comunicación es la que conduce de ésta a Rama de allí al Muelle de los Bueyes. El primer trayecto se hace en los vapores propiedad “The Bluefields Steamsiph Company Ltd.” suficiente cómodo, el segundo por medio de pequeños botes empujados por peones canaleros. Del muelle de los bueyes, término del tráfico fluvial, se hace el viaje por tierra, hasta Acoyapa, en bestia. (Ministerio de Finanzas y Obras Pública, 1900: 246)

En este particular, el río Rama fue la primera red fluvial con acceso directo para llegar a la localidad. En este sentido, a inicios de los años cuarenta lo que prevalecía, eran las rutas y picadas de los buscadores de madera, de raicilla, pieles, y hule o cazadores fortuitos.

Sin embargo, interés regional estipulaba el aprovechamiento de la vertiente del río Escondido por medio de la carretera que abarcaría las zonas vírgenes de Nueva Guinea y los llanos del afluente del río Rama, con el objetivo de intercomunicar al Bluff y la ciudad de Bluefields. Un Informe de la época expone con detalles el interés estratégico y comercial que tuvo el gobierno de Nicaragua alrededor de estas arterias principales de comunicación.

[...] Un criterio de servicio debe inspirar la política vial, de tal manera que la ayuda del Estado corresponda a necesidades y no se malogre en lo superfluo. La vía de cualquier clase que nos ponga en fácil comunicación con la Costa Atlántica; y los caminos que comuniquen con las ciudades del interior y con los puertos, las tierras de la cordillera o reservas de o meseta central – las cuales guardan nuestra mayor reserva de recursos agrícolas, forestales y mineros merecen consideración principal en cualquier plan encaminado a aumentar nuestra producción<sup>104</sup>.

En 1940 se llegaba un poco más allá de la colonia La Santo, que fue uno de los primeros asentamientos, según el señor Narciso Espinoza picador de hule de esa época señala que:

<sup>103</sup> *Ibid.*, p. 7.

<sup>104</sup> Anastasio Somoza García, Informe sobre la Comunicación con el Atlántico” 1937, página, p. 3

[...] Tenía 15 años cuando me enrolé en un contingente de picadores de hule que estaba trabajando en lo que hoy es La Santo, así se llamaba por que fue la primera mujer que se quedó viviendo ahí, junto con otra familia, creo que se apellidaban los Tenorio. De ahí penetrábamos hacia las tierras vírgenes, lo único que al paso teníamos eran las picadas que iban haciendo los baqueanos para orientarnos. (Entrevista realizada por Urías W. Ramos al señor Narciso Espinoza en la comunidad del Naranjal, Tasba Pry, el 25 de diciembre de 2002.)

En el decenio de los sesenta, de acuerdo a los testimonios del frente pionero, seguirían la ruta de los primeros picadores y cortadores de madera, y lo que existía como medio de comunicación fueron las trochas que a su paso los cortadores de maderas iban dejando, continuando esa ruta llegaron a lo que es hoy la Guinea Vieja, luego llegaron al actual territorio de Nueva Guinea. Durante este período – una vez que se desarrolló la migración planificada– el Gobierno se preocupó por abrir trochas que sólo podían ser transitadas por camiones y tractores.

Finalmente, el Gobierno de Anastasio Somoza Debayle (entre 1975 y 1976) inició la construcción de la carretera que va de La Gateada hasta la actual ciudad de Nueva Guinea, la cual cubrió 64 km longitudinales. En unos de los informes que el presidente solía brindar ante el Congreso Nacional expresó que el proyecto contemplaba las siguientes localidades:

[...] San Luís – Comalapa; Comalapa – La Calamidad; La Calamidad – Masigüe; Masigüe – río Negro; río Negro – El Portón; San Francisco – Camoapa; y La Gateada – Nueva Guinea camino éste de 64 km que recientemente inauguré [...] <sup>105</sup>

Una vez ya organizada la población en Nueva Guinea, le correspondió al reverendo Miguel Torres contactarse con el IAN para llevar a cabo la construcción de la pista de aterrizaje. Se requería de la pista de aterrizaje para trasladar el material que se ocuparía en la edificación de viviendas, los insumos agrícolas, las herramientas, el zinc y la comida de la gente, en tanto terminaban de asentarse.

La pista se construyó con tractores D-6-8 y D-6 enviados casi nuevos por el IAN, y el compromiso que se asumiría fue tenerla lista para 1966. Ese mismo año se planificaría el primer vuelo realizado por una avioneta que transportaba materiales

livianos. La longitud diseñada para la construcción abarcaba los 1000 m, cuyo costo lo asumiría el IAN aportando la cantidad de 26 000 mil córdobas, sin incluir los que ya se habían invertido en la chapea y limpieza del terreno.



Foto: cortesía del Museo Comunitario Los Ranchitos. En ella se muestra la primera vía de comunicación que conducía de La Gateada a Nueva Guinea para 1965.

La construcción de la pista venía a mejorar las condiciones de vida de la población al ocuparla como vía rápida de traslado ante situaciones de emergencias, que ameritaban la asistencia médica. Asimismo, para 1972 la pista aérea recibía los aterrizajes que realizaban los Hércules C-130 y los aviones cuatro motores que traían a los afectados por la erupción del Cerro Negro y el terremoto de Managua.

Entre los años sesenta y ochenta la carretera que unía a Nueva Guinea con la capital era de tierra revestida con material selecto manteniéndose así hasta terminar el verano. En la actualidad, la principal vía de acceso continúa siendo la misma y, a través de sus 282 Km. de carretera asfaltada, permite la libre circulación y es confortable para viajar de una ciudad a otra.

<sup>105</sup> Anastasio Somoza Debayle, Informe presentado ante el Honorable Congreso Nacional, Managua DN., 1976, p. 32.



Estilo en que la población es transportada a las distintas colonias, comarcas y caseríos en Nueva Guinea.  
Foto: Eugenio López Mairena.

La manera en que se obtenían mercaderías en este período se deja claro a través del testimonio de don Santos, cuando destaca:

“[...] No, ninguno. Lo que es la sal que más se necesitaba, la traían en bueyes del Coral, en bueyes y aquí el pan a nosotros nos daba, porque ese los traían en avión; había una pista yo creo que hicieron en Nueva Guinea, una nueva pista ¿ya...? Ahí íbamos nosotros a Nueva Guinea a traer todo esto que nos daban [...]” (Entrevista realizada por Santos Bernardo Morales a don Santos López Arbizú, el 10 de octubre de 2003).

Nueva Guinea conecta con unas siete rutas de acceso no asfaltados, con dirección a comunidades rurales, que por las condiciones del trópico húmedo de esta zona, en invierno se tornan intransitables dificultando el intercambio agrícola y ganadero, base económica de la localidad.

En el casco urbano existen cerca de 40 km. de calles, de las cuales 34 km se encuentran forrados con material selecto, capaz de soportar la presión climatológica propia de la región. Existen 5 km de calles adoquinadas, 1 km de calle revestido de concreto rígido, propicia para el transporte pesado.

Con respecto a las vías de transporte, el informe de la Alcaldía Municipal exponía en el 2005:

El municipio cuenta con una red vial de 515 km de caminos que conectan al casco urbano con municipios aledaños y los principales centros poblados del área rural. Los caminos de todo tiempo representan (47%) 240 km; los caminos de verano o trochas representan el (53%) 275 km. La

red vial del municipio es frágil y se deteriora con facilidad en época de invierno, debido a las altas precipitaciones, vehículos pesados y poco mantenimiento (Sic.). En esta época, parte de colonias y comarcas a lo interno del municipio no tienen acceso vehicular, lo que ocasiona pérdidas a los productores y comerciantes del municipio<sup>106</sup>.

En las colonias y comarcas alejadas del casco urbano de Nueva Guinea, el medio de transporte utilizado son los cayucos<sup>107</sup> impulsados por motores y por remos artesanales que la población ha diseñado para tal fin, siendo la ruta hidrográfica una vía tan importante como la terrestre.



Muelle de colonia Puerto Príncipe por donde la población se transporta en cayucos a otras localidades vecinas.  
Foto: Víctor del Cid.

## Transporte terrestre

En la ciudad de Nueva Guinea existe una terminal de carga y pasajeros, la que se maneja para todo tipo de unidades de transporte. Son tres las cooperativas que ejercen el monopolio, abarcando según el Diagnóstico de la Alcaldía Municipal (2002), en donde refleja que son:

“72 unidades de transporte colectivo, 13 unidades de acarreo, 17 unidades de transporte de carga, 62 unidades de taxi, 110 motocicletas y 82 vehículos particulares. También existe una comisión de transporte intra-municipal (COTRAIN), con el objetivo que la misma tenga autonomía para resolver problemas de transporte a nivel del municipio, a excepción de aquellos casos que requieran intervención por parte del Concejo Municipal.”<sup>108</sup>

<sup>106</sup> Diagnóstico elaborado por la Alcaldía Municipal de Nueva Guinea, 2005, s/p.

<sup>107</sup> Cayucos: m. Embarcación india de una pieza, más pequeña que la canoa, con el fondo plano y sin quilla, que se gobierna y se mueve con el canaete.

<sup>108</sup> *Ibid.*, p. 25.



Las bestias, en las distintas colonias y comarcas alejadas, son idóneas como medio de transporte por los campesinos que la utilizan para el acarreo de los productos agrícolas hacia la ciudad de Nueva Guinea, permitiendo con esto, que los mercados internos y la población en su conjunto, se abastezcan con carne bovina, porcina, queso, leche, crema, malanga, quequisque, yuca, frijoles, maíz, frutas, pejibaye<sup>109</sup>, palmito, piña, cúrcumas<sup>110</sup>, borojó<sup>111</sup>, pera de agua, etc.

Este tipo de transporte en cierta medida asegura la economía local y nacional, pues muchos de los productos de exportación son trasladados por bestias de cargas, las cuales son resistentes a los cambios bruscos propios de la regiones del trópico húmedo, cruzando ríos, trochas, pantanos, lodazales y su ventaja radica en que penetran donde el transporte tradicional no puede hacerlo.

Por ejemplo en la colonia El Serrano, donde funcionan varios puertos de montaña, la cantidad de productos transportados por animales de acarreo (mulas, machos, caballos y yeguas), reportan que sólo en Santa Rosa por semana se conduce 85 selecciones de quequisque, 200 quintales de yuca; y si se llegara a medir la cantidad de productos transportados por año los resultado se comportan de la



Utilidad de bestias de carga. Foto: Víctor del Cid.

siguiente manera: 4.080 qq de quequisque y 9,600 de yuca<sup>112</sup>.

Sólo en El Porvenir se transportan 30 qq de queso por semana y 120 qq de queso al mes, y unos 1,440 qq de queso al año a diferencia de El Serrano. Se transportan también unos 15,000 litros de leche por semana y 60,000 litros al mes; y en todo el año la cantidad asciende a los 720, 000 litros. Los principales puertos de montañas en donde concurre la población son: Talolinga, San Francisco, San José, La Unión, La Fonseca, Naciones Unidas y Puerto Príncipe, que recientemente se ha unido a la vida comercial. Como puede apreciarse, el tipo de transporte tradicional, y por qué no decirlo, transporte folklórico utilizado dentro de las comarcas es significativo porque implica para la economía comarcal, regional y nacional un verdadero aporte.

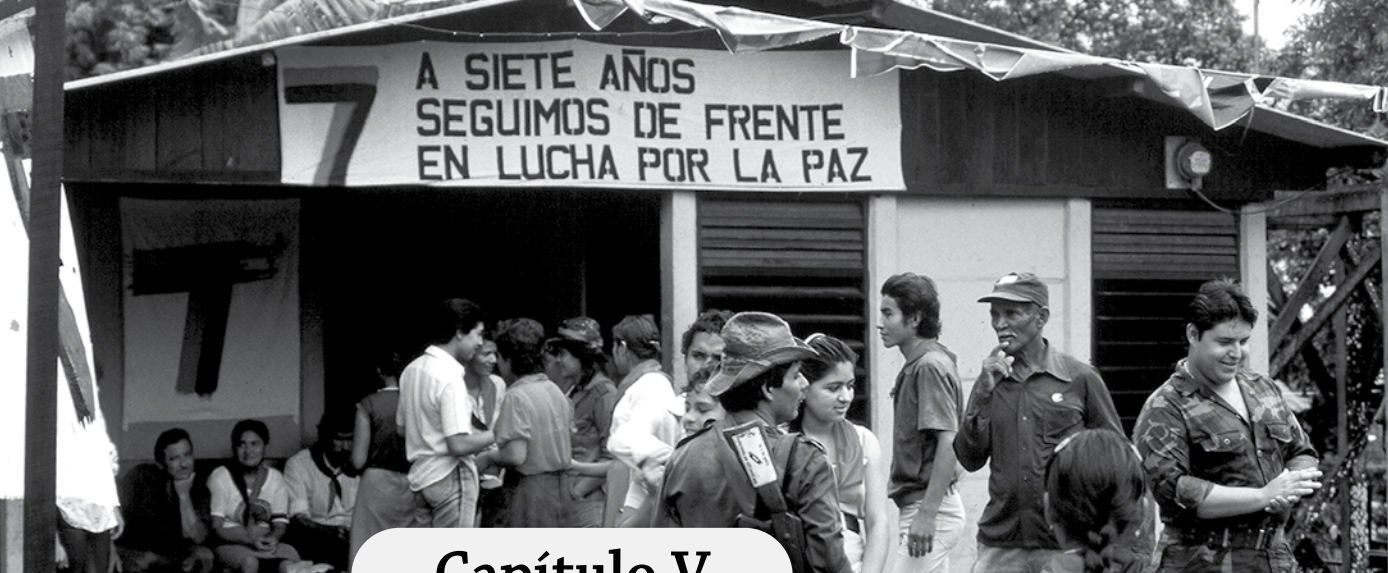
<sup>109</sup> Pejibaye: m. C. Rica, Honduras y Nicaragua. Árbol de las Palmáceas, de zonas tropicales húmedas, de tronco áspero y cilíndrico, hoja peciolada con un nervio central, recio y leñoso, flores en panícula, frutos rojos o amarillos al madurar, que son comestibles; y que para los habitantes de la Costa Caribe forma parte de su dieta en períodos de cosechas.

<sup>110</sup> Cúrcuma: (Del ár. clás. kurkum, y éste del pelvi kurkum, azafrán). Planta vivaz monocotiledóneas, procedente de la India, cuya raíz se parece al jengibre, huele como él y es algo amargo.

<sup>111</sup> Borojó: El nombre de esta fruta exótica proviene del dialecto citara y significa árbol de cabeza colgante. El borojó es una fruta selvática de unos 7-12 cm de diámetro, de color verde, que cambia a chocolate, cuando madura. La pulpa es ácida y bastante densa y se usa como energético natural, 1 lb de esta fruta equivale al contenido de 3 lb de carne fresca. Se cree que ésta incrementa la actividad sexual.

<sup>112</sup> María Inés, Tórrez Suárez & Carla Patricia Meneses. Trabajo de fin de curso sobre Comportamiento económico y cultural del Puerto de Montaña en la colonia El Serrano durante el II semestre del 2007.

Casa del Zonal del FSLN, se aprecia a distintos partidarios y defensores de la Revolución Sandinista. De frente Jorge Luis González "El gordo" (Q.E.P.D.), vestido de uniforme de campaña en 1986 cuando fue responsable de apoyo al combatiente en Nueva Guinea.



## Capítulo V

# La historia de Nueva Guinea, período revolucionario: 1980-1989

## Estructura organizativa y territorial en el marco del Gobierno Revolucionario: 1979-1989

La configuración del Estado Somocista no correspondía con el nuevo modelo Revolucionario instaurado 1979 - 1989. Este hecho histórico marcó profundas divergencias entre la antigua forma de gobierno y la nueva, pues esta última se encargó de eliminar los últimos vestigios dictatoriales que se perpetraron en Nicaragua con la subida al poder de Anastasio Somoza García en 1936.

Para esto, la tarea imperiosa empezó por la transformación radical del sistema de gobierno; la nueva Junta de Gobierno en sus primeros años de mandato buscó la manera de erradicar las instituciones heredadas por el régimen somocista.

Frente a esta nueva coyuntura política –para incios de los ochenta– la Costa Caribe de Nicaragua sufriría una nueva transformación. En cuanto a la definición territorial abarca aspectos diversos, por lo que el problema de la administración del municipio tuvo como punto crítico el centralismo por un lado, y la regionalización por otro.

Las condiciones que permitirían tal centralización y regionalización, expresaban que en ese momento se contaba con una economía dependiente y un país destrozado por la guerra. Nicaragua tras el triunfo revolucionario se enfrentaría un proceso

de cambios y de enfrentamientos, como amenaza externa tenían al imperialismo norteamericano lo que, en la visión de los revolucionarios y en la realidad y la forma en que comenzaba a manifestarse, requería del uso del aparato del Estado como instrumento a favor del cambio y de la construcción frente a las nuevas relaciones sociales, y al enfrentamiento a la reacción interna y externa<sup>113</sup>.

La conformación de departamentos a nuevas regiones y algunos municipios fueron los puntos a tratar del nuevo estado revolucionario, y en ese contexto, las variantes fueron que algunos territorios continuaron dependiendo de sus respectivos departamentos. Otros, por el contrario, fueron sometidos a un nuevo proceso de integración como fue el caso de Nueva Guinea, de cuyo constructo histórico formó parte la zona de Zelaya, hasta 1982.

Para 1982 con la división del Departamento de Zelaya, se crearon dos zonas especiales<sup>114</sup>; éstas quedaron circunscritas de la manera siguiente:

La primera se conformó en lo que hoy es la RAAN; y la segunda se constituyó en lo que hoy es la RAAS. Nueva Guinea en este sentido, quedó excluida de esta nueva configuración y formó parte de la V Región que la integran Boaco, Chontales, Muelle de los Bueyes, El Rama y El Almendro.

<sup>113</sup> Gil Adolfo, Rodríguez. Centralismo, Municipio. Regionalización y descentralización en Nicaragua (1979-1991), Segunda edición, 1993, p. 33.

<sup>114</sup> La creación de las Zonas Especiales se dio por medio del Decreto N. 1081 promulgado en 1982 por la JGRN, encabezada por su coordinador Daniel Ortega Saavedra; en cada una de ellas funcionó un Delegado de Gobierno Central con amplios poderes que solo el Poder Central le pediría cuentas.

Esta nueva delimitación estuvo regida por criterios políticos netamente militares, en este particular Nueva Guinea se mantuvo dentro del conflicto bélico, siendo parte de la guerra de agresión perpetrada por la política estadounidense, que buscaba la manera de debilitar toda gesta revolucionaria por medio del conflicto armado entre el Ejército Popular Sandinista y la Resistencia Nicaragüense. En la zona, la presencia de la contrarrevolución fue intensiva, obligado al Gobierno a tomar en cuenta en esta delimitación el criterio político militar y geoestratégico en primer lugar, y en segundo lugar por su importancia económica, tanto para la producción de granos básicos como ganado.

A partir de la promulgación de Ley de Autonomía por el Gobierno Revolucionario en 1987 y publicada en La Gaceta Diario Oficial de la República de Nicaragua el 30 de octubre<sup>115</sup>, una vez más Nueva Guinea volvía a formar parte del territorio de la RAAS, a pesar de las muchas limitantes políticas, económicas y sociales. Todos estos factores vinieron a contribuir para que el desarrollo pleno de la Ley de Autonomía no pudiera materializarse, y en consecuencia, la población no se sentiría parte de esta nueva delimitación. La mayoría de las personas han expresado que su pertenencia a la Costa Caribe de Nicaragua, no está bien definida, ya que las realidades socioculturales son diferente a las de ellos, en fin, aunque ésta localidad forme parte de la RAAS, hasta el día de hoy no goza de los derechos políticos que la ley le confiere.

La integración y el reconocimiento tardío de esta localidad como parte sustantiva de la RAAS, ha provocado que todavía la clase política e intelectual y la población no madurasen la idea de reformar la ley e integrar en el ámbito político a la localidad, referido a la representación ante el Conejo Regional. A nivel de municipio la participación es plena y efectiva, pues las autoridades electas gozaban de acuerdo a la Ley de prerrogativas económicas, administrativas y política.

En la localidad existe un esfuerzo por dar a conocer y buscar la manera para que la población sienta cierta pertenencia a la región y para que se de una

apropiación de la Ley No. 28 que trata sobre la Autonomía en la Costa Caribe de Nicaragua. Todo ello ha provocado que muchas instituciones –en particular la URACCAN–Nueva Guinea y otros organismos No Gubernamentales promuevan encuentros seminarios talleres para potenciar la Ley de Autonomía. Sin embargo, esta iniciativa se ha venido debilitando con el tiempo debido a los criterios políticos y los intereses particulares que no han sido hasta hoy colegiados y asumidos por todos los actores sociales y políticos como para que esta ley madure el en imaginario colectivo y la población sienta su pertenencia a la región.

Además es imperante que en la localidad se desarrollen elementos teóricos sólidos para proponer ante la opinión local y nacional, una nueva propuesta la cual contenga criterios jurídicos, políticos e históricos para poder definir una nueva región.

## Principales aspectos socioculturales en los ochenta

Durante los años ochenta la sociedad guineense<sup>116</sup> tuvo diferentes matices en relación a su apropiación como zona en conflicto. El primero es aquél en donde se ha presentado a una sociedad llena de muchas apreciaciones, y que según esta visión la guerra había sido el factor fundamental y el motor de la sociedad, y sobre esto se desarrollaban las actividades socio productivas. En términos generales, para la historiografía tradicional y poco visionaria de las realidades objetivas, se veía a un pueblo. En el factor fundamental y el motor de la sociedad y sobre esto se desarrollaban las actividades socio productivas. En términos generales para la historiografía tradicional y poco visionaria de las realidades objetivas se veía a un pueblo muy inestable en donde pululaba la sangre tanto en el campo y la ciudad.

En este concierto de ideas aparecía el campesinado trabajando y produciendo la tierra, combatiendo al enemigo como fue la contrarrevolución, la gente se movilizaba a los frentes de guerra y abandonando a su familia por largo tiempo. En consecuencia, la población local no más remedio que abandonar sus posesiones y emigrar a la ciudad, de forma que

<sup>115</sup> Información obtenida de la Serie de documentos No.3, Estatuto de la Autonomía de las dos Regiones de la Costa Atlántica de Nicaragua, Ley No.28, 30 de octubre de 1987, p. 5. En esta ley el artículo 2 consideraba que: “[...] La Región Autónoma del Atlántico Sur tiene su jurisdicción sobre el territorio de la Zona Especial II, y las islas y cayos adyacentes. Su sede administrativa es la ciudad de Bluefields. En circunstancias extraordinarias las administraciones regionales podrán funcionar en otras partes de sus territorios [...]”.

<sup>116</sup> Guineense: Gentilicio que designa a los naturales de Nueva Guinea, Nicaragua. Otras personas de la misma localidad prefieren usar “guineano” o “neo guineano”.

se despojaban de todo cuanto habían edificado por que la guerra que estaba fraguándose no perdonaría nada.

En la apreciación primaria sobre las vivencias de la localidad se presenta a una Nueva Guinea donde el Ejército Popular Sandinista (EPS) y la contrarrevolución se despedazaban y se exterminaban. Cabe mencionar, por tanto, que este era un lugar plagado de desconfianza, destrucción, odio y rencores que no terminaban de acabarse ni de conciliarse.

Este funesto episodio vivido por la población, no dejará de sorprender a cualquier estudioso de la historia de Nueva Guinea en el período de ocupación militar. Las operaciones de las guerrillas era el referente principal en el que se cernía en el quehacer económico y político de la población. Más allá de este drama y de esta realidad exagerada para unos y bastante comunes para otros, habría que señalar que para el objeto de este estudio, Nueva Guinea posee sus particularidades históricas.

Para los habitantes de esta localidad, las embestidas guerrilleras caracterizaron el *modus vivendi*, ya que se aprendió a convivir en medio del terror a las balas, a la sangre, el dolor de la muerte. En medio de esta sacudida conflictiva, la población tomó ciertas actitudes que se expresaron en valores, hábitos, vivencias, costumbres y experiencias. De igual forma la cosmovisión y el sistema de creencias y pertenencias se basó en el amor al terruño, derivado de una realidad social objetiva, que es la sustancia de todo análisis social.

En torno a las vicisitudes que engendraba la guerra, el pánico, el dolor, la población aprendía a relajarse o a divertirse entre tanta zozobra. Gran parte de las personas aprendieron a asimilar el caos suscitado por los frentes de combates, produciendo una cultura típica e híbrida que generó grandes hábitos y costumbres dentro de la sociedad.

De este mismo modo era recurrente observar cómo la mayoría de la gente caminaba armada, realizando faenas del campo con el fusil al hombro y la visible canana, y realizaba sus labores con el fusil al hombro y sus canana en la cintura. En la ciudad y las comarcas era común ver la presencia de hombres, niños y mujeres armados, y en esas condiciones llegaban hasta sus puestos de trabajos. Por otro lado, era frecuente ver que la población en cualquier momento se movilizara a los frentes de batallas motivados por el principio del “cumplimiento con el deber”.

Las mujeres –cuando no estaban en los frentes de guerra–, tuvieron que aprender los oficios de los hombres. En las comarcas y colonias iba haciéndose común que las personas portaran fusiles, revólveres, bayonetas, ya que en sus entornos deambulaba la resistencia y la amenaza de un ataque inminente, por lo que la defensa formó parte de la cultura popular.



Habitantes de Nueva Guinea en una fiesta que amenizaba los viernes y sábados en la casa comunal en los años ochenta. Foto: Eugenio López Mairena.

El día iniciaba con la salida de los contingentes de la Reserva, Pequeñas Unidades de las Fuerzas Especiales (PUFE), las milicias, las Compañías Permanentes Territoriales (COPETE), el Servicio Militar Patriótico (SMP), y las Pequeñas Unidades de las Fuerzas Territoriales (PUFTE), se internaban hacia un punto de la geografía de Nicaragua. La movilización significó para la gente, pues, sinónimo de vida o muerte ya que la contra a como se le llamó a la contrarrevolución, tenía espías infiltrados en el pueblo, y por lo tanto, había que rechazar cualquier signo de amenaza. Al caer la noche, todo era desconcierto, y el santo y seña era parte de la identificación de la población y de los comandos, y desde luego, la garantía de la propia vida.

Todos los días eran agónicas experiencias para aquellas familias que tenían a algún pariente internado en las montañas en los frentes de guerra; la incertidumbre de la muerte, del bienestar de aquellos hijos, madres, padres de retornar sanos y salvos a sus hogares, hacía angustiosa la espera. También fue siendo usual aquellos datos de emboscadas, de lesionados productos de estallidos de bala, de bombas, de perdigones mortales que perforaban la carne humana.

La gente empezó a asistir muy a menudo a encuentros y mítines políticos. Esto se convirtió en el pan nuestro de cada día, y se le agregó igualmente las celebraciones de algún aniversario de la Revolución que, según la concepción de la época, fueron días festivos y alegría sobreabundante.

Con frecuencia en calles, comarcas, caseríos, criques, ríos, riachuelos se veía a la multitud aglomerada para escuchar las orientaciones de jefes militares o políticos quienes imprimían más dinamismo en ellos.

En cuanto al simbolismo y a la religiosidad, en los ochenta la población conservaba una fe religiosa cimentada en la asidua asistencia a la celebración eucarística los días sábados a las 6 de la tarde y los domingo a las diez de la mañana y 6 de la tarde. Uno de los elementos tradicionales fueron los velorios que no tenían diferencia alguna entre los efectuados en el campo y los de la ciudad.

Las calles de la ciudad eran de tierras, y sus casas de maderas, y la gente bastante sencillas y humildes de manera que la suntuosidad, el orgullo, la vanidad no formaban parte de ellos. Es ahí, en esas condiciones, que los velatorios cobraron un cariz de esparcimiento y de socialización entre los conocidos.

En esas ocasiones, los deudos ofrecían a los asistentes bebidas alcohólicas, cigarrillos, café, pan, comida; se jugaba naipes, se conversaba en corrillos asuntos relacionados con la cosecha, la lluvia, amenazas de fieras. En esas “tertulias” que duraban hasta el amanecer, se aprovechaba para ver a algún pariente que llegaba para dar el “sentido pésame”. Entonces, los cantos, cuentos, leyendas locales, cultos se recitaban con el ánimo presto para preparar los nueve días de rezo posteriores a la noche del velatorio. No era extraño que en esas reuniones surgiera el tema de las guerrillas, los combates.

Durante este decenio la iglesia Católica tomaba mayor protagonismo con respecto al cimientado de las ideas religiosas en el imaginario colectivo; desde las primeras horas del alba se comenzaba con el repique de campanas a las cinco y media y seis en punto los días sábados; y el domingo a las nueve, seguida de las nueve y media y las diez de la mañana, luego en la tarde a las cinco, y media y a las seis.

La iglesia Católica y la Protestante participaron como aliviadora de los desconsuelos, prestando

refugio a aquellos dolores e inquietudes ante alguna catástrofe natural o agresión bélica; los sonidos metálicos producidos por las campanas simbolizaban la protección divina y la necesidad de ir a misa y cercanía a Dios. Podía verse para entonces, que muchas viviendas estaban fabricadas de tablas vetustas y apolilladas, como atrapadas por el tiempo, y en cuyos techos de zinc impregnados de sarro y agujeros, reflejaban el precario estado de vida y desarrollo del municipio.

En cuanto a la educación formal e informal ésta se desarrollaba por un compromiso adquirido por las políticas públicas del Ministerio de Educación (MED) en las comarcas y colonias. De un momento a otro las aulas estaban atiborradas de estudiantes y posteriormente se desocupaban, debido a la movilización en los frentes de guerras de niños y adultos. Para esa época, sin embargo, la localidad recibía ayuda de cooperantes extranjeros a través de brigadas de salud y educación.

Estas brigadas solidarias se dedicaron a la enseñanza, a la construcción de escuelas, centros de salud, puentes, al fomento de la cultura local, de manera que la labor prodigada por aquellos organismos era una señal de desavenencia contra los Estados Unidos, quien se había ensañado contra este país.



Primera fila: Cándida Cruz, Marilín Lorena Pineda, Alfredo Pineda, Idania Ochoa, Diana Bieneth y Damaris Pineda; segunda fila: No identificada, No identificado, Miguel Ángel Cruz, No identificada, Marileth Pineda, brigadista). Al fondo una casa de esa época. Foto: Brigadistas internacionales en la comarca Los Pintos, 1986.



Foto: Brigadistas extranjeros que permanecieron en la comarca Los Pintos en 1986, realizando labores de educación, salud y recreación.

## La Cruzada Nacional de Alfabetización, 23 de marzo - 23 de agosto, 1980

En el fragor de la lucha revolucionaria y con la asignación de diversas tareas, la juventud de los ochenta tuvo una participación política y militante. Hubo a su vez, otras funciones que desempeñarían en un deber patriótico que se condensó principalmente en la participación de la Cruzada Nacional de Alfabetización (CNA) entre el 23 de marzo al 23 de agosto de 1980.

Uno de los dirigentes connotados de la histórica Revolución Popular Sandinista y actual asesor económico del Gobierno de Unidad y Reconciliación Nacional, Comandante Bayardo Arce Castaño, reconoce la función que libraría la juventud sandinista y no sandinista en las tareas de la defensa territorial al señalar que para nosotros es más significativo aún poder estrechar estos vínculos con la juventud, la Juventud Sandinista, en cuyas manos, en cuyas cabezas, en cuyas energías está depositada la confianza de nuestra Dirección Nacional, de que sabrán llevar adelante la bandera de Sandinio, de Rigoberto López Pérez y de Carlos Fonseca.<sup>117</sup>

<sup>117</sup> Bayardo Arce Castaño. Conferencia sobre la Educación y la Revolución: Nicaragua Triunfa en la Alfabetización, en documentos y testimonios de la CNA, Managua-Nicaragua, 15 de noviembre de 1979, p. 17.

La obra alfabetizadora<sup>118</sup> en Nicaragua tenía como fin afirmar las bases para elevar los niveles de formación de los nicaragüenses, la toma real del poder de parte de la clase explotada en cuyas manos estaría la producción y el control de la sociedad. De igual forma, poder concretar los objetivos sociales y materiales por medio de la enseñanza educativa de aquellos que no estaban instruidos en las letras, quienes aceptaron el compromiso de aprender, pues lo encomendado traía consigo el beneficio de colegir que entre más organizada estuviese la población, mejores niveles de resolución de problemas tendría la Revolución Popular Sandinista.

Otro fundamento que contemplaba los principios y objetivos de la alfabetización fue considerar que cada alfabetizado (hombre o mujer) se integrara a la Revolución, y que éstos se educaran en la lucha histórica que había emprendido la Revolución Popular Sandinista desde Sandino hasta Fonseca. Una vez establecidos los puntos concretos sobre la Cruzada Nacional de Alfabetización, iba a ser relevante la participación e involucramiento del pueblo para

<sup>118</sup> Revista Encuentro, UCA, Managua-Nicaragua, No. 16, 1980, p. 10. El instrumento jurídico sobre la gesta heroica de la Cruzada Nacional de Alfabetización se dio por medio del Decreto No. 210, que en su parte medular expresaba: "Gobierno de Reconstrucción Nacional, La Junta de Gobierno de Reconstrucción Nacional de la República de Nicaragua, considerando que: Durante el presente año se llevará a cabo la gran Cruzada Nacional de Alfabetización "Héroes y Mártires de la Liberación de Nicaragua", en usos de sus facultades decreta. arto. 1ro: Declárese oficialmente el año 1980 año de la Alfabetización. Dado en la ciudad de Managua a los 20 días del mes de diciembre de 1979, Daniel Ortega Saavedra, Sergio Ramírez Mercado, Alfonso Robelo, Moisés Hassan, Violeta Barrios de Chamorro.

levantar el censo que reflejaría las estadísticas de aquellas personas que no supieran leer ni escribir. Los datos oficiales que divulgó BARRICADA, El Diario oficial del FSLN estimaba que:

**Cuadro No. 13. Alfabetizadores y alfabetizados en todo el territorio en 1980**

	Analfabetas	Alfabetizadores	%
Zona Pacífico	254,822	199,609	28.06
Zona Norte	266,812	51,103	66.74
Zona Atlántica	100,982	15,888	78.07
Total del País	722,616	266,590	50.20

Fuente: Diario Barricada, Órgano Oficial del FSLN, Año 1, No. 215, domingo 2 de marzo de 1980, pp. 6

La participación masiva de la Juventud Sandinista y de la juventud en general en todo el país, desde un inicio se vio su preparación, organización y ejecución de las labores de alfabetización en Nicaragua. Uno de los testimonios más concretos de esta empresa lo da el Padre Fernando Cardenal, al destacar:

Me he reunido mucho con jóvenes en Seminarios, Asambleas, Paneles etc., y he visto en todos ellos esa mística. Así es nuestra Juventud Sandinista. Por eso creo en el éxito que tendrá esta epopeya. He visto la entrega de las brigadas ROJI-NEGRAS de ANDEN y el compromiso político de los miembros de la Asociación de Trabajadores del Campo, la Central Sandinista de Trabajadores y la Asociación de Mujeres "Luisa Amanda Espinoza" con la Alfabetización, creciendo día a día.<sup>119</sup>

La principal tarea asignada por la Dirigencia Revolucionaria contó con el respaldo masivo de las organizaciones de masas, esencialmente la de los jóvenes organizados en la JS19J, que apuntaron sus objetivos hacia los nicaragüenses mayores (entre 10 y 15 años). Ambos sectores conformaron una población no alfabetizada de 1, 295,048 estudiantes.

Carlos Tünnermann Bernhein, al momento de despedir a los contingentes de alfabetizadores que se desplegaron en las ciudades, comarcas y montañas, destacó lo siguiente:

Hoy iniciamos la empresa educativa más grande de nuestra historia, en un esfuerzo que nos compromete a todos, empresa por cierto tan singular que el mundo en-

tero se empuja para observarla. Porque esa extraordinaria epopeya pedagógica tiene muy pocos precedentes en los anales de la educación. A partir de hoy, toda Nicaragua se transforma en una grande y fraterna escuela. Este ejército libertador, que aquí va ser juramentado, invadirá a partir de mañana todos los rincones de Nicaragua en el campo y la ciudad.<sup>120</sup>

Los distintos Frentes que empujaron la gran epopeya educativa, a como llamó Cardenal y Tünnermann a la Cruzada Nacional de Alfabetización de 1980, cubrirían:

Frente Norte "Carlos Fonseca Amador" (Jinotega, Estelí, Matagalpa, Nueva Segovia y Madriz); Frente Central "Camilo Ortega Saavedra" (Masaya, Carazo, Managua y Granada); Frente Nororiental "Pablo Úbeda" (Matagalpa, Siuna, Jinotega, Bonanza y Rosita); Frente "Benjamín Zeledón"; Frente Occidental "Rigoberto López Pérez" (León y Chinandega); y Frente Oriental "Roberto Huembes" (Chontales, Boaco, y El Rama).

La jornada alfabetizadora en la Costa Caribe de Nicaragua, el diario BARRICADA anunciaba que:

Con especial interés nuestra Revolución ha programado la Alfabetización en lenguas nativas de la Costa Atlántica, dando los pasos iniciales para la interacción del Atlántico a la Nación. Partiendo de contactos directos con MISURASATA y compañeros representantes del grupo criollo [...]<sup>121</sup>

Más adelante la misma fuente señalaba que:

[...] un equipo de la CNA ha llegado para planificar la Alfabetización en lengua de los grupos étnicos [...]<sup>122</sup>

Sobre este mismo aspecto el informe sobre la Cruzada Nacional de Alfabetización matizaba que:

[...] En las comunidades y centros de Producción de Nueva Guinea se encuentran alfabetizando un total de 1, 544 brigadistas. Para el próximo 15 de agosto Nueva Guinea espera ser declarado territorio victorioso contra el analfabetismo con un total de 12, 500 alfabetizados [...]<sup>123</sup>

<sup>119</sup> Discurso pronunciado por el Padre Fernando Cardenal, Coordinador Nacional de la CNA, en Revista Encuentro, UCA, Managua-Nicaragua, No.16, 26 de febrero de 1980, p.15.

<sup>120</sup> Carlos Tünnermann Bernhein, Discurso pronunciado por el Ministro de Educación en ocasión a la salida de los y las brigadistas, En Documentos y Testimonios de la Cruzada Nacional de Alfabetización, San José, 10 de enero de 1981, p. 95.

<sup>121</sup> Barricada, Órgano Oficial del FSLN, año 1, No. 215, domingo 2 marzo de 1980, p. 6.

<sup>122</sup> *Ibid.*

<sup>123</sup> Documentos y Testimonios de la CNA, Managua-Nicaragua, 15 de noviembre de 1979, p.

Los datos reflejados en los Documentos y Testimonios de la CNA confirmaban que Nueva Guinea tenía un destacamento de alfabetizadores numeroso, y las perspectivas de desterrar el analfabetismo se acariciaban seriamente. No así, a fines de la década de los ochenta cuando el Gobierno Revolucionario cedió el poder tras las elecciones democráticas en las Juntas Receptoras de Votos, la alfabetización marcó un oscuro retroceso al abandonarse los programas que daban seguimiento a la educación y de toda aquella formación complementaria.

Las adversidades fueron superadas, con todo, por el amor a la Revolución y al pueblo sediento de saber, y fue precisa la reciprocidad como un factor importante entre alfabetizado y alfabetizadores. De ahí que el testimonio de algunos brigadistas celebraba el valor de su actividad instructiva, al acotar que:

Los Hermanos campesinos inicialmente se mostraron desconfiados y no es para menos, en ese lugar la Guardia llegaba hacer reclutamientos a la fuerza. Después, con la incorporación al trabajo de la comunidad desapareció esta desconfianza y surgió el compañerismo que sólo puede engendrar nuestra Revolución.<sup>124</sup>

El 23 de agosto de 1980, en todos los diarios nicaragüenses y noticieros locales y nacionales de la Radio y Televisión, se escuchaba el parte de guerra donde se declaraba a Nicaragua “Territorio Libre de Analfabetismo”, frase que fue leída en la Plaza 19 de Julio en la ciudad de Managua, delante de miles y miles de jóvenes que habían bajado de las montañas con el corazón alegre y la conciencia limpia de haber cumplido con la primera encomienda histórica que el FSLN les había asignado.

Entre aplausos, abrazos, risas de satisfacción, encuentros y reencuentros a la voz de firmes se leía ante el pueblo y el mundo entero el artículo 9:

Después de cinco meses de ardua lucha en campos, montañas y ciudades, hemos logrado enseñar a leer y a escribir a 406, 056 nicaragüenses, reduciendo la tasa de analfabetismo de un 50.35 % a 12.96 % en la población mayor de 10 años. Además están próximos a terminar su proceso de alfabetización 42, 629 compañeros.<sup>125</sup>

<sup>124</sup> Barricada, Órgano Oficial del FSLN, Testimonio de Yma Yara y Reyna Arróliga, alfabetizadoras ubicados en Nueva Segovia, Managua-Nicaragua, viernes 7 de marzo de 1980, Año 11, p. 5.

<sup>125</sup> Barricada, Órgano Oficial del FSLN, Managua Nicaragua, domingo 24 de agosto de 1980, Año 11, No. 383, p. 2.

El artículo 10 estaba referido a que para el 20 de septiembre de ese mismo año comenzaría la jornada alfabetizadora en lenguas nativas de unos 60 mil nicaragüenses en la Costa Atlántica.

Considerando los resultados obtenidos, una vez concluida la Cruzada, se estimaba la reducción del analfabetismo en Nicaragua a un 12.96 %, cifra que resumía la denodada empresa emprendida por los instructores al alfabetizar a unos 406,056 nicaragüenses, gracias al involucramiento de unos 100,000 mil universitarios y estudiantes de Educación Media. Al final de la Cruzada Nacional de Alfabetización se incluyeron a aquellas personas de la Costa Caribe de Nicaragua, registrándose un total de 500, 000 mil alfabetizados. Nicaragua, por esta acción, recibió el Premio Internacional Nadezbda K. Kruskaya y el Nassim Habij por la UNESCO de manos del Director General Amadou Matbar M. Bow, en París, tras lograr el descenso del analfabetismo del 51 % al 13 %.

Para 1989 Nueva Guinea registra una tasa alta de analfabetismo, obteniendo en muchas colonias hasta un 80 %, y en el casco urbano representaba hasta un 40 %. Ya en los años noventa al ser suspendido el programa de enseñanza por los gobiernos neoliberales, organismos no gubernamentales (ONGs) se encargaron sin mayor éxito. Y, aunque los resultados no fueran los esperados, coadyuvaron factores de orden cultural para que no siguiera incrementándose el flagelo.

En el 2007, con el ascenso por segunda vez a la silla presidencial, el Comandante Daniel Ortega Saavedra orienta desmontar el sistema de la privatización escolar del sistema educativo y la eliminación de la Autonomía Escolar, y con ello establece el principio de la gratuidad educativa como política gubernamental de primer orden. A su vez, decreta la reedición de la Cruzada Nacional de Alfabetización que se hiciera en 1980 y la iniciada en el 2001, impulsada por ediles sandinistas por medio del programa “Yo sí puedo”, y en cuyas bases concebía un proyecto de alfabetización llevado a cabo en Cuba por Fidel Castro, y desarrollado postteriormente en Venezuela con la asesoría cubana.

La alfabetización contemplaba la combinación de una cartilla con sus respectivos televisores y un DVD<sup>126</sup>, para enseñar por medio del método audio-

<sup>126</sup> DVD: (Sigla del ingl. Digital Video Disc). m. Disco óptico que contiene en forma codificada imágenes y sonidos para ser reproducidos en la pantalla de un equipo electrónico.



visual para combinar números y letras alternadamente, con un moderador que aparece explicando en el monitor y la cartilla y la dinámica de aprendizaje a utilizar. En Nicaragua, y principalmente en las aldeas, comarcas, municipios y departamentos, el programa había sido un éxito, de forma que muchas de estas localidades han sido declaradas “libres de analfabetismo”.

Basada en las anteriores experiencias socioeducativas de gran alcance, el Gobierno de Reconciliación y Unidad Nacional dispuso recursos humanos y materiales ineludibles para implementar en Nueva Guinea un proyecto de alfabetización con las mismas modalidades aplicadas en otras regiones. El proyecto establecido fue ejecutado a partir de un diagnóstico elaborado por el programa Yo sí puedo. Rosario Urbina, coordinador del programa declara:

En Nueva Guinea se realizó un censo por el (INEC) en el año 2007 el cual según datos estadísticos obtenidos del censo indicó que hay un aproximado de 33% de iletrados (Sic) en el sector Urbano y Rural de la ciudad de Nueva Guinea, y que se ha logrado alfabetizar a 309 desde el año 2005 hasta el mes de julio del año 2008.<sup>127</sup>

Con esta nueva epopeya alfabetizadora, Nicaragua se perfila dentro de los primeros países después de Cuba, Venezuela y Bolivia, como el pionero en impulsar un programa que como décadas anteriores, logró incluir a miles de nicaragüenses y de alfabetizandos en un esfuerzo en común.

## Las políticas agrarias y el nuevo modelo de tenencia y explotación de la tierra

Con el triunfo de la Revolución Sandinista el 19 de Julio de 1979, las condiciones de la tenencia de la tierra tuvo como objetivo básico la transformación radical de la propiedad agraria, para lo cual se dictó un Decreto de Ley de Reforma Agraria que establecía la eliminación del latifundio en general. Y Nueva Guinea entró en esta nueva dinámica.

Para garantizar la autenticidad de esta Ley, el Gobierno Revolucionario se enmarcó en las siguientes Prescripciones: Decreto 230 del 5 de enero de 1980;

<sup>127</sup> Rosario Urbina Dávila, Dirección de Educación Alternativa de Jóvenes y Adultos (DEA), Ministerio de Educación, s/p.

el 263 del 31 de enero de 1980; el 293 del 13 de febrero de 1980; y el 671 del 11 de marzo de 1981.

Con este marco jurídico se llevó a cabo una Reforma Agraria en Nicaragua considerada después de Cuba-, la más radical desde el punto de vista de la transformación de la tenencia de la tierra, ya que afectó a familiares y allegados a los Somoza, y de igual forma a los altos funcionarios y militares. La disparidad del repartimiento de tierras en Nicaragua era desproporcional a los miles de campesinos que demandaban las suyas.

La familia Somoza era dueña del 20% de tierras aptas para la agricultura y la ganadería; y por mencionar un caso, sólo en Managua tenían cerca de 58 fincas rústicas y 139 en la IV Región, y siendo más gráficos, amos y señores de todo el Departamento de río San Juan. Con esto sumaban 120,000 manzanas de tierras más aquellos sectores circunvecinos a zonas lecheras. Y por si fuera poco, a este sistema de tenencia de la tierra se le adhieren las que pertenecían a los altos funcionarios. Cornelio Hueck tenía nada menos que 31 fincas en tres regiones de Nicaragua, incluyendo las de Nueva Guinea. Según el Ministro del MIDINRA, Jaime Wheelock Román<sup>128</sup> con esas 1,600, 000 manzanas en Nicaragua se abrirían unas 1, 200 Unidad de Producción Estatal (UPE).

Con el Decreto No. 826 del 17 de septiembre de 1981 se crea la Ley de Cooperativas Agropecuarias las que funcionarían en todo el país, obedeciendo a la disposición socio productivo de cada región. Nueva Guinea se inserta en esta ocasión con la producción de granos básicos, café, cacao<sup>129</sup>, y sobre esta realidad se crean las cooperativas.

En la localidad el primer latifundio afectado por el Gobierno Revolucionario fue el del alto funcionario militar Cornelio Hueck, ya que había formado parte de la dinámica propuesta por los Somoza a crear con las familias asentadas en Nueva Guinea suministros de fuerzas de trabajo, e ir proporcionalmente apropiándose de las nuevas tierras con el propósito de crear un centro productivo agrícola y lechero.

<sup>128</sup> Jaime Wheelock Román. La verdadera piñata, IPADE, Managua-Nicaragua, 1991, pp. 10-11.

<sup>129</sup> Cacao: (Del náhuatl cacáhuatl). m. Árbol de América, de la familia de las Euterpeáceas, de tronco liso de cinco a ocho metros de altura, hojas alternas, lustrosas, lisas. Su fruto brota directamente del tronco y ramos principales, contiene de 20 a 40 semillas y se emplea como principal ingrediente del chocolate.

Es así que muchas propiedades en manos de los grandes latifundistas pasaron a las del Gobierno Revolucionario para formar parte de las cooperativas en la región. Los decomisos en un primer momento fueron cerca de unas 29, 000 mil manzanas, y cerca de 25, 000 más en otras localidades.

Desde el punto de vista jurídico –pese a que durante el proceso de colonización el IAN adjudicara tierras a campesinos–, para el triunfo de la Revolución muchos campesinos tenían propiedades sin titulación. Esto provocó que el Gobierno Revolucionario en sus primeros años emprendiera en el municipio la Reforma Agraria, con el objeto de legalizar las tierras.

La distribución de la tierra entre 1960 - 1979, estuvo determinada por la desproporcionalidad. Los ricos poseían el 80 % de las tierras laborables, en tanto los campesinos de clase media disponían de un 10 %; y los más pobres, unos 5 % de las tierras cultivables. Por lo tanto, cerca de unas trescientos mil personas (entre campesinos y obreros) estaban sin tierras.<sup>130</sup>

Muchos de ellos fueron organizados en cooperativas para el decenio de los ochenta, lográndose organizar en Nueva Guinea un total de 24 Cooperativa Agrícola Sandinista (CAS), tal y como señala Carlos José García:

“[...] 32 Cooperativas de Créditos y Servicios, CCS, puedo afirmar que con toda propiedad que estas cooperativas constituían el corazón que mantenía vivo estos proyectos de desarrollo [...]”

Otros habían tomado la decisión de poseer las tierras a título individual, transfiriéndoselas sin antes haber obtenido la autorización y legalización correspondiente. Las cooperativas, entonces, fueron las que en medio del conflicto bélico, desarrollaron los principales productos de exportación, además de la producción se enfrentaron a los constantes ataques de la Resistencia Nicaragüense, dedicándose a mejorar la obtención agrícola por medio de la asistencia del Gobierno y del Crédito Rural Campesino impulsado por el Banco Nacional de Desarrollo.



Foto: Muestra la entrega de títulos a los habitantes de Nueva Guinea a partir de la Reforma Agraria impulsada por el Gobierno Revolucionario en la década de los ochenta. Fuente: Carlos José García Castillo, Nueva Guinea, 20 de junio de 2001.

En los años 1990 la tenencia de la tierra sufrirá un hondo retroceso debido a la transición entre el Gobierno de doña Violeta Barrios de Chamorro y el FSLN, que se retiraba del poder político con el revés electoral sufrido el 25 de febrero de 1990.

Con Violeta Barrios al poder (1990–1996) los cambios en la tierra fueron muy diversos en todo el país. No obstante, muchos desterrados regresaron a su territorio con el objeto de recuperar las pertenencias abandonadas durante el conflicto militar en el ochenta, y aun ante eso, en algunos casos lograron recuperarlas y otros tantos no les quedaron mas remedio que aceptar que sus propiedades se iban saliendo de sus manos.

Asimismo se presentaba el caso de que sus posesiones estuvieran vendidas, con la argucia propia de algunas personas que se dedican a los asuntos fuera de la norma o por el otro caso haciendo uso de la ley se apoderaron de los bienes del otro. El otro fenómeno es que con la suspensión de apoyo del gobierno al agro y la falta de un banco otorgador de crédito muchas propiedades que habían recibido el título de la reforma agraria se fueron vendiendo paulatinamente.

Otro factor que viniera a agravar la adquisición de la tierra fue que al regresar el latifundio, la compra de tierras a campesinos que por alguna razón se deshicieron del bien que la Revolución les había otorgado, se fueron hacia las profundidades donde se posesionaron de zonas de reservas naturales, patrimonio de la nación. Las primeras contradicciones en ese período están marcadas por los desacuerdos contraídos con los desmovilizados de la resistencia y los del Ejército Popular Sandinista (EPS), quienes

<sup>130</sup> Discurso del Dirigente Sindical de Nicaragua, Juan Lorío, en ocasión de la Primera Conferencia Nacional de campesinos, IHNCA, Managua-Nicaragua, 1965, p. 15.

recibirían sus parcelas para trabajar la tierra, y de este modo, reincorporarse a la vida civil.

Para mediar con el campesinado ciertas garantías constitucionales y legales se creó la Ley de la Propiedad Reformada Urbana y Agraria, Ley número 278 la que brindaba el argumento jurídico para la garantía de la estabilización en el campo y la ciudad. Este decreto establecía:

Los títulos de Reforma Agraria emitidos conforme Decreto 782. Ley de Reforma Agraria y su reforma. Ley N. 14, por autoridad competente a favor de beneficiarios de reforma agraria que viven de la tierra sean estas personas naturales o cooperativas de acuerdo a la ley N.84 y debidamente inscritos en los libros que para este efecto el Instituto Nicaragüense de Reforma Agraria, son documentos públicos que acreditan la legitimidad de la adquisición de la propiedad, y gozarán de los beneficios a los que se refieren los artículos 8 y 9 de la presente ley. La legitimidad de otros títulos agrarios será apreciada de conformidad con las reglas de la prueba a que se refiere los artículos 82 y 83 de la presente ley.<sup>131</sup>

## Principales rasgo de la economía 1979 -1990

### Sistemas socio-productivos impulsados por el gobierno sandinista entre 1979 - 1990

Cuadro No. 14. Existencia de animales por colonias en el PRICA II en 1977

Colonias	Vacas Parturientas	Aves	Cerdos	Novillos	Terberos machos
Los Laureles	103	1,206	100	12	52
Tecanistes	81	997	148	4	39
Talolinga	88	1,745	134	4	43
Kurinwás	75	1,087	135	11	48
San Martín	50	1,382	171	1	27

<sup>131</sup> Jhonny Francisco, Guadamuz Sequeira. Documento sobre Leyes de la Propiedad, Ley de la Propiedad Reformada Urbana y Agraria, Ley 278, Managua-Nicaragua, febrero de 1998, pp.1-2.

Colonias	Vacas Parturientas	Aves	Cerdos	Novillos	Terberos machos
San José	66	1,780	138	7	31
San Antonio	117	1,230	112	0	53
San Miguel	60	1,369	146	1	31
San Ramón	17	332	31	0	11
Total					

Fuente: Armando Reyes Pacheco, *et al.* Diagnóstico sobre el Proyecto de Colonización PRICA II, segunda etapa, Managua Nicaragua, D.N, 1977, S/P

## La producción ganadera, clave en la economía nacional

Durante el lapso de los ochenta, en todo el país se impulsaba la producción pecuaria la que contemplaba la obtención de carne bovina y porcina, leche y sus derivados, la crianza de equinos de raza para las presentaciones en festividades patronales, y de exportación. De la misma forma, se avistaba la ampliación de parcelas para la siembra de pasto que luego serviría a la crianza de las razas de ganado vacuno (Holstein y Brahman), resistentes las enfermedades y condiciones climáticas de la localidad, la producción de este rubro fue destinado para el consumo de carne.

Siguiendo la relevancia que significó la producción de ganado en Nueva Guinea, en los ochenta se desarrolló tomando en cuenta el interés del Gobierno para aumentar la demanda de leche y carne en el ámbito nacional, pues este rubro habría de tener valor de interés en la exportación. El rendimiento de la producción era de 1.8 y 4.8 litros de leche por vaca al día, y quienes la producían iba a ser los colonos, pequeños finqueros, pequeños y medianos productores.

Los periodos de mayor lactancia de una vaca parturienta se dan en los primeros seis meses, en dependencia del cuidado que se le prestaba al ganado, el tipo de pasto, etc. En las fincas mejoradas, por ejemplo, el promedio alcanzaba entre los 3 a 5 litros de leche por vaca, supliendo con ello al mercado interno y los mataderos nacionales que proliferaron en esta época. En cuanto al ganado destinado para el consumo, en el siguiente cuadro se puede apreciar el rendimiento alcanzado:

**Cuadro No. 15. Peso del ganado y el valor adquirido en el mercado nacional**

No.	Edad del ganado	Edad	Peso del ganado	Valor
1	Ternera de destete	8-10 meses	110 – 120 kilos	C\$ 1,000 por cabeza
2	Novillo	1 año y medio	170 – 180 Kilos	C\$ 2,100 por cabeza
3		2 años y medio	250 – 270 Kilos	C\$ 2,600
4		3 años y medio	360 – 380 Kilos	C\$ 2,280

Fuente: Pedro Ugarte, PRICA II, Proyecto de Desarrollo Rural Integral, MIDINRA, Programa de Desarrollo Rural, OEA, Estudio de la Ganadería Bovina, Nueva Guinea, marzo de 1981, p. 61.

La producción de ganado para la época se manejaba con la asistencia del Gobierno, tomando en cuenta la política de crecimiento agropecuario que establecía que para la zona Central de Nicaragua se atendiera con recursos e insumos de éste mismo rubro, luego era uno de los primeros destinados para la exportación.

La ganadería ocupaba, sin embargo, muchas complejidades. Un vacuno, por ejemplo, acapara en su crianza la extensión de una manzana de tierra, lo que provocaba automáticamente la destrucción inexorable del bosque. Por otra parte, a ello habría que añadirle la poca concientización de los grandes productores de la época por preservar las reservas naturales, provocar el deterioro y la contaminación de las fuentes hídricas y el desequilibrio climático.

Con el pensamiento cerrado, estos productores continuaron con el despale indiscriminado, para diezmar las riquezas naturales que obstaculizaban sus propias ambiciones. Hasta la fecha sigue manteniéndose la idea de que entre más bosque se destruya, más valor tendrá la finca.

A pesar del notable daño ocasionado en contra del medio ambiente, y de una ley que restringía el despale indiscriminado en cuencas hidrográficas, en la concepción de los pequeños, medianos y grandes productores se prolonga la idea de que la montaña está hecha para extraer de ella los recursos que brinda.

Simultáneamente al cultivo de granos básicos, en Nueva Guinea las labranzas anuales fueron aquellas relacionadas a las raíces y tubérculos (yuca, quequisque y malanga), sirviendo para el autocon-

sumo y la comercialización que, para el decenio del noventa, comenzaría a exportarse al mercado centroamericano.

**Cuadro No. 16. Áreas sembradas y cabezas de ganados por familias en Nueva Guinea entre 1980-1985**

%	Áreas de siembras	% de la población con o sin ganado	Población con ganado
16.5	Sin sembrar	60.9	Sin ganado
52.7	Sembró 3.8 Manzanas	15.8	Tiene 3.3 cabezas
24	Sembró 8.7 Manzanas	10.5	Tiene 9.2 cabezas
4.6	Sembró 14.7 Manzanas	7.5	Tiene 10.3 cabezas
1.3	Sembró 20.8 Manzanas	2.9	20.9 cabezas
0.7	Sembró 32.7 Manzanas	4.6	46.9 cabezas

Fuente: Pedro Ugarte. Estudio de la Ganadería Bovina, Nueva Guinea. PRICA II, Proyecto de Desarrollo Rural Integral, MIDINRA, Programa de Desarrollo Rural, OEA, marzo de 1981.

Como resultado de todas estas devastaciones, el suelo y el bosque sufrirían graves daños. No había dudas que para el cultivo había que tumbar árboles, arrancar monte e incinerar grandes hectáreas que serían propicias para su cometido. Este sistema de explotación de los recursos naturales fue ampliando la frontera agrícola, pero provocó la inminente desaparición de los humedales propios de la región, que sólo serían posibles si el bosque continuaba firme. El ecosistema alterado produjo la pronta extinción de animales y especies propios de la zona, como la garza, el piche, el ave San Martín, las ranas, las poponés o poponecas<sup>132</sup> los patos monteses, etc.

<sup>132</sup> Poponé: Regionalismo que designa a las aves gallináceas generalmente de color café y que se hallan en el campo. Incluye a las gallinas de monte o gongolonas como popularmente le llamaban los primeros colonos. La onomatopeya de estos pájaros (po-po-poné, poné-poné) es la que lleva a los habitantes de Nueva Guinea a identificarlas con este nombre, durante el verano recorren los ríos y criques buscando ranas y peces pequeños cantando con su nombre po-po-poné-poné.

La técnica de tumbar árboles y abrasar el monte, produce en los primeros años un buen rendimiento en la producción, pero pasado el tiempo se degrada, obligando al productor a esperar unos cinco años para volver a cultivar, ya que el suelo pierde mucha materia orgánica que recibe de los bosques. Por otra parte, al perder el suelo el potencial para regenerar el bosque primario, crecen los tacotales<sup>133</sup> que producen plantas espinosas.

## La comercialización de especies animales salvajes

La introducción de nuevas especies en la mercantilización como parte de la cultura de trabajo y sobrevivencia, se potenció en las zonas donde la población tuvo vínculo con la naturaleza. El tráfico al mercado norteamericano se intensificó por la demanda que éste requería de aquel producto que ocupara para la manufactura de artículos exóticos y de lujo.

Aunque en términos productivos Nueva Guinea no representaba un trascendente punto de cosecha, sí abasteció los centros de acopios que se ubicaron en El Rama y Villa Somoza (hoy Villa Sandino). En cuanto al tipo de especies que se traficaban, Inocente Betancur destaca que:

La gente se dedicaba a cortar raicillas, a buscar raicilla, pues porque ya la Compañía se había retirado y ya no compraban, pero ellos buscaban raicillas y iban a vender a Villa Somoza, a ese lugar que le dicen Las Vegas al lado de río Plata, aquí de San José adentro salían al Rama. Esos eran los lugares que ellos vendían sus productos, pues, que era la raicilla y las pieles de saíno,<sup>134</sup> de venado, de tigre, de tigrillo, culebras. Así esta gente sobrevivía en este lugar porque en ese tiempo aquí nada se hacía con estar votando montañas, eran selvas, eran montañas. (Entrevista realizada por Concepción Arana Álvarez a Inocente Betancur en la colonia San Pablo, jueves 24 de abril de 2003.)

<sup>133</sup> Tacotal: (Del náhuatl tlacotl). m. C. Rica y Nic. Matorral espeso que se forma luego de sembrar maíz o frijoles y que luego de tanto tiempo en reserva se forma un pequeño bosque que se diferencia del bosque primario.

<sup>134</sup> Saíno: (Quizá de saín, del lat. vulg. saginum). m. Mamífero paquidermo, cuyo aspecto es el de un jabato de seis meses, sin cola, con cerdas largas y fuertes, colmillos pequeños y una glándula en lo alto del lomo, de forma de ombligo, que segrega una sustancia fétida. Vive en los bosques de la América Meridional y su carne es muy apreciada.



La codorniz. Fuente: [http://www.alimentosbalanceados.com/tienda/index.php?main\\_page=index&cPath=17\\_20](http://www.alimentosbalanceados.com/tienda/index.php?main_page=index&cPath=17_20)

El beneficio de las pieles fue un elemento adicional a la agricultura de subsistencia que habitualmente se desarrollaba en la zona, y formó parte de la dinámica de sobrevivencia. Esto provocó grandes problemas a la madre naturaleza, pues poco a poco iba agotándose las fuentes de la flora y fauna de la región, y es así que a medida que la población iba en aumento, las especies fueron extinguiéndose.



Nombre Común: Cuajipal, Nombre Científico: Caimán cocodrilos, Familia: Alligatoridae, Orden: Crocodylia. Fuente: Nicaragua verde. <http://nicaragua-verde.blogspot.com>

La explotación de la raicilla, la ipecacuana, la cuculmea<sup>135</sup> en menor proporción abrió puertas para que se extinguiera la flora silvestre, así como las especies de reptiles como: el cocodrilo y el cuajipal,<sup>136</sup> apetecidos por su piel. Éstos fueron algunos de los primeros animales que sufrirían en el despliegue de la actividad y crecimiento comercial; otras especies requeridas eran las guardatinajas, armadillos, tigrillos, gatos monteses, el jaguar o tigre como le llaman en Nicaragua.

Una vez capturado estos animales (boa, el venado, el tigre, el lagarto, el cuajipal, etc.), eran sacrificados y literalmente despellejados, donde se colocaba en una especie de tapasco, estrándolos y salándolos para que se endureciera, y posteriormente, se enrollaban y amarraban para ser transportados a Villa Sandino, El Rama, para luego enviarlos a Norteamérica.

## La época de oro en la explotación cafetalera

La Fonseca fue una de las colonias que se dedicó al cultivo del café, cuyo auge se había dado entre 1979 y durante los primeros años del decenio de los ochenta. La decadencia de este rubro obedeció al empobrecimiento de los suelos, la proliferación de plagas y la deforestación aniquilante en la zona. De acuerdo a datos recopilados, la producción del grano de oro<sup>137</sup> era entre 2 y 3 manzanas cada año. El promedio de la producción por manzanas alcanzó los 30 qq de manera que el rendimiento por manzana era de:

[...] 25 y 30 quintales por manzana, manejo tradicional y el productor lo establecía conforme a sus esfuerzos propios, la comercializadora de este producto era la Empresa Nicaragüense del Café (ENCAFE), que mantenía sus oficinas en Nueva Guinea, contiguo donde es hoy la Cruz Roja Nicaragüense; habían pocos intermediarios que compraban el producto por adelantado a bajos precios a otros productores para pagar con la cosecha.<sup>138</sup>

El café representó para Nueva Guinea un factor de desarrollo y una oportunidad para la producción; las habilitaciones económicas –para su financiamiento– estuvo a cargo del Banco Nacional de Desarrollo (BND), y conforme al testimonio de Donald Ríos: “Fue un proyecto de la Revolución para la zona, en la que los primeros años del sandinismo se dedicara a cultivar aproximadamente unas 3, 000 mil hectáreas”. Las colonias y comarcas que se distinguieron fueron Verdún, río Plata, Nuevo León, Los Ángeles, Jerusalén y Los pintos, en donde funcionó una base militar.

Donald Ríos, uno de los primeros alcaldes que tuvo Nueva Guinea, advierte que se cosecharon unos 6,000 mil qq de pergaminos derivados del cúmulo de la producción de las colonias y comarcas. El grano de oro (o el rojito como también se le llamaba) como cultivo tradicional primó su importancia al armonizar con las características de la región, en cuanto que los arbustos de café no requerían de la destrucción del bosque, la preservación de la fauna y flora silvestre, extintas por la práctica de la ganadería.

Con el cultivo del café proliferaron muchas cooperativas de producción y acopio que durante los años ochenta crearon un dinamismo productivo y de comercialización. Una de las razones, sin embargo, que provocó la pérdida del valor de este rubro fue sin lugar a dudas la guerra, que por su permanencia provocó que las cooperativas cerraran y la gente migrara a otros sitios. Los suelos, a su vez fueron perdiendo su fertilidad, y para finales de los noventa su siembra se ejecutaba en los patios familiares.

Entre los testimonios más elocuentes acerca de los desastres que provocara la contrarrevolución a las cooperativas cafetaleras, Estanislao Martínez Hernández, reseña:

En total los ataques de las fuerzas de la contrarrevolución nos mataron a 32 campesinos (entre cooperativista y jornaleros que trabajaban en la cooperativa, pero no eran socios). Eran 32 hermanos que dejaron sus vidas, defendiendo aquel proyecto. Yo perdí un hijo, en uno de los ataques. Era un niño de diez años cuando lo asesinaron. Fue durante un ataque de noche.<sup>139</sup>

<sup>135</sup> Cuculmea: Bejuco de diez metros, tallos con espinas curvadas, hojas ovaladas o elípticas y flores blancas, cuya raíz forma un rizoma grande y leñoso. En la medicina tradicional se usa la raíz y la corteza, machacadas y cocidas.

<sup>136</sup> Cuajipal: Habita en climas tropicales, viven en ríos, lagos y pantanos. Se alimentan de aves, peces y mamíferos. Esta especie desova de 30-40 huevos, y el desarrollo embrional dura de 6-11 semanas. El caimán encuba sus huevos por un tiempo, en cambio el lagarto los protege pero no los encuba.

<sup>137</sup> Grano de oro: Apelativo con el cual se le empezó a llamar a la semilla que produce el arbusto de café.

<sup>138</sup> Manuel de Jesús, Martínez *et al.* Monografía sobre Aspectos del Desarrollo Económico y Socio Cultural que han permitido la evolución histórica del territorio y poblaciones campesinas en colonia “La Fonseca” Nueva Guinea, desde 1973–2003. Nueva Guinea, noviembre 2003, p. 79.

<sup>139</sup> Carlos José, García. Nueva Guinea: Una historia de sueños no soñados, junio de 2001, p.82 Entrevista realizada al señor Estanislao Martínez Hernández.

## La expansión y decadencia del cacao

Nueva Guinea —por sus características de trópico húmedo—, ha sido una zona con alto potencial por sus condiciones del trópico apta para el cultivo del cacao, la humedad y la condensación atmosférica, lo cual ha permitido el desarrollo de muchos cultivos entre ellos los de raíces. En este sentido, el cultivo de cacao se desarrolló con mayor ímpetu a mediados de la década de los setenta y los años ochenta, sus mayores obstáculos fueron los conflictos militares y la inseguridad en la zona.

La mayor cantidad de áreas cultivadas de cacao lo poseía el señor Ramón Cortina, quien estableció 400 manzanas que manejaba bajo tecnificación estricta, con fines comerciales y contaba con el canal de comercio exterior; en los años de desarrollo de este cultivo se propició fuentes de empleo en las diferentes actividades de mantenimiento del cultivo.

Con el triunfo de la Revolución Sandinista en 1979, el señor Cortina tuvo que abandonar el país por ser simpatizante acérrimo del gobierno somocista. Este productor era considerado latifundista, terrateniente de origen extranjero (Estados Unidos), quedando la finca y el cultivo de cacao en completo abandono, lo que permitió que otros tantos pobladores se introdujeran ilegalmente en las tierras.

Con la Revolución nació el interés por la introducción de los mega proyectos en todo el país, entre tanto Nueva Guinea iba a ser el bastión de la producción cacaotera, para lo cual se hicieron los preparativos para buscar los mercados europeos, pues el bloqueo económico impuesto por los Estados Unidos no permitía que Nicaragua pudiera contar con el mercado con otros países.

## Los diferentes movimientos migratorios

Nueva Guinea, por su naturaleza sociopolítica y geográfica es un pueblo de migrantes desde los años cuarenta hasta la primera mitad de los sesenta. Y sobre ella han gravitado varias razones del porqué en unos años ha crecido demográficamente y en otros la curva poblacional se ha visto disminuida.

Las dos condiciones que han sopesado en este aspecto han sido lo económico y lo político-militar. El primer aspecto se sintió en los años noventa, y consolidado en el 2008. En el segundo caso se dio significativamente durante los años ochenta.

En base a los datos censales realizados, en la primera década del siglo XX no se registra ningún tipo de movimiento migratorio, dado que la región no presentaba gran actividad económica. Para 1940 la localidad alberga a los contingentes de los cortes de hule, madera, raicilla, pero de forma estacional lo que dificultó cuantificar a las personas que se estacionaban en los campamentos.

Según registros del Archivo Nacional y del Instituto de Historia de Nicaragua y Centroamérica (IHNCA), una centena de cortadores dirigidos por los empresarios norteamericanos, que durante un par de meses se asentaron en las montañas de Nueva Guinea, El Coral y río San Juan, en 1965 se reconoce un patrón de asentamiento con las primeras familias que ingresan a la localidad contabilizándose como unos 600 habitantes, descartándose nuevas oleadas migratorias por ninguna otra razón.

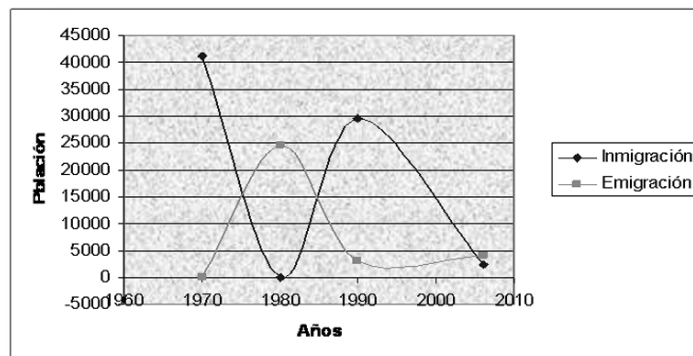


Figura No. 3. Migración 1970 - 2006. La emigración más fuerte se acentúa en la década de los 80 por el conflicto bélico del momento. Diagnóstico realizado por la Alcaldía Municipal de Nueva Guinea durante el 2007 (POTEM).

Diagnóstico realizado por la Alcaldía Municipal de Nueva Guinea durante el 2007, Plan de Ordenamiento Territorial Municipal (POTEM). En ella se muestra el comportamiento migratorio en períodos específicos de la década de los 70 hasta el 2006. La figura refleja una migración dinámica, especialmente los altos índices, y la emigración más fuerte se acentúa en la década de los 80 por el conflicto bélico del momento.

La década de 1970 no registra ninguna salida de la gente en la localidad. Sin embargo, entre 1980 y 1985 se reconocen la mayor migración con un estimado de 25,000 personas que tuvieron que abandonar su hogar. Para 1990 salieron aproximadamente unas 4,000 personas más, a pesar del fenómeno que caracteriza al neo guineano de retornar a sus lugares de origen. Para el 2008 se contabilizarán unos 4,800 individuos que por alguna razón tuvieron que emigrar. En cuanto a las preferencias de países a viajar está en primer lugar Costa Rica, luego Guatemala, El Salvador y actualmente España, donde mayoritariamente viajan las mujeres a trabajos domésticos y, ocasionalmente, como empleadas en alguna labor menor.

La migración a Costa Rica se produce en términos de sexo por las mujeres, el número de trabajadores del sexo masculino sin embargo, ha crecido en estos últimos años ya que el mayor empleo se encuentra en la construcción y en el comercio formal e informal. La migración a Estados Unidos es mínima en comparación con otras localidades y una de las grandes dificultades en este aspecto es que la información es escasa para este trabajo.

Entre 1990 y 1995 se produce un repatriación y asentamiento de los que tuvieron que emigrar, provocando la presión sobre la frontera agrícola; a esto se le agrega la denominada chontalización, en donde los nuevos colonos se asientan en estas tierras para impulsar la ganadería y la agricultura. La repatriación y la nueva colonización por medio de la posesión y compra-venta de tierra generaron un retroceso en la tenencia de la misma.

Con el avance de la frontera agrícola, producto del despale para la proliferación de los potreros y destrucción de los ríos más importantes como el Zapote, río Plata, la Sardina y numerosos criques y riachuelos que ya no existen; la localidad sufrió entonces un profundo retroceso con respecto a la conservación de sus recursos naturales.

Al finalizar los años noventa, Nueva Guinea continúa recibiendo grandes flujos de migrantes por efecto del avance socio-productivo y de la re-dimensión y crecimiento acelerado de la sociedad y la economía. La localidad recobra su importancia con el flujo de empresas comerciales y proyectos agrícolas, como la producción de tubérculos y la ganadería, logrando ubicar al municipio como uno de los más notables productores de leche y carne en la región. Pese al cuantioso reflujo productivo se experimenta un factor atípico en la localidad con los emigrantes a Costa Rica y recientemente a España, mujeres en su mayoría.

Las causas fundamentales son la esperanza de acumular riqueza para invertir en la comunidad; y por otro lado, el factor desempleo, seguido de las deudas contraídas con las micro financieras que para unos es el único medio para levantar la producción en la localidad, y para otros ha significado pérdida de sus bienes inmuebles (casas, tierras, etc.).

Todo esto ha redundado en el abandono de las familias y la desarticulación de la base familiar, ya que la distancia y la ausencia han provocado otros factores que no se han podido medir como las separaciones, y los matrimonios en el lugar de trabajo en el país vecino. Así mismo, la ausencia provoca que en el hogar también se produzcan ciertas dificultades en la educación de los hijos.

En el año 2000 la migración aproximada era de 2,500 individuos por año, empero la localidad gozaba de una cierta estabilidad y el conflicto armado ya había cesado. En el 2008 se espera que salgan de Nueva Guinea unas cuatro mil, a cuatro mil quinientas personas por año, por razones de trabajo hacia Costa Rica y España; agudizándose con ello que año con año este proceso sea insostenible por la profundización de la pobreza extrema vivida en la localidad, en contraposición de la prosperidad que reflejan las estadísticas macroeconómicas.

## **Principales actividades económicas de los noventas**

En el decenio de 1990 la producción ganadera toma un auge importantísimo a tal punto que, la explotación de este rubro se convierte en el principal factor de exportación. Los propósitos de la producción bovina fue la adquisición de lácteos y



sus derivados y de la carne, según el informe que desarrolló PRODES en Nueva Guinea se señala que:

[...] para el año de 1997 sólo en Nueva Guinea existían 126,126 cabezas de ganado bovino y 25,988 eran cabezas de equino, 117,423 aves, 18,823 ganado porcino y 10 cabras [...]<sup>140</sup>

**Cuadro No. 17. Composición y distribución de la producción de la ganadería**

Categoría	Total Hato	% Hato	% PO	Promedio por productor
Bovinos				
Vacas paridas	31,542	25	56.5	6.1
Vacas horras <sup>141</sup>	6,340	25.3	10.1	6
Toros	3,036	2.4	33.1	1
Bueyes	675	0.5	4.5	2
Terneros hembras	16,115	12.7	56.7	2
Terneros machos	15,427	12.2	57.6	2
Vacunos hembras	35,153	27.8	54.3	5
Vacunos machos	17,788	14.1	30.9	3
<b>Total hatos</b>	<b>126,126</b>	<b>100</b>	<b>73.2</b>	<b>25.7</b>
Equinos				
Equinos hembras	12,400	48.1	75.8	2
Equinos machos	13,588	51.9	82.8	2
<b>Total equinos</b>	<b>25,988</b>	<b>100</b>	<b>89.8</b>	<b>4.3</b>

Fuente: Patricia, Calderón. Informe de PRODES sobre el Proyecto de Desarrollo Rural en la zona de Nueva Guinea, Muelle de los Bueyes y El Rama. Inventario ganadero de los municipios de Nueva Guinea, Muelle de los Bueyes y El Rama, 1997, p. 10.

En cuanto a la producción porcina, conforme a la misma fuente se estima que existían para este período 9 mil 372 hembras, representando un 49.7 por ciento; puercos machos redondeaban 9,451 constituyendo un 50.3 por ciento. En cuanto a la producción avícola como elemento de crianza no como factor industrial, se contabilizaban 92,304 aves hembras representando un 76.6 por ciento, y aves machos o gallos como se le conocen existían 28,119 representando un 23.4 por ciento.

Durante el período de los noventa, en la localidad se experimenta un profundo cambio en toda la cadena productiva, entre los productos que más se destaca son los granos básicos. El informe PRODES en Nueva Guinea, resalta que para el frijol de apante:

La mayor parte de la producción es destinada al auto consumo con el 49.2 % del total, y el 39.69 % para la venta, el 11.07 es almacenado para la semilla de la próxima cosecha. Los mayores volúmenes de producción están concentrados en la zona N. 1 y N.2 con 18.6 % y 11.8 respectivamente de la producción total.<sup>142</sup>

En relación al arroz la misma fuente señala que la mayor parte de la producción es destinada para el autoconsumo en términos del 78.3 %; el 11.3 % para la venta y el 10.3 es almacenado para la siembra.

En relación al cultivo del maíz de primera la mayor cantidad es utilizada para el autoconsumo y para el engorde de cerdos, ya que el maíz es uno de los productos agrícolas que más sufre la baja de precios en el mercado interno y externo, esto obliga al productor a orientarlo a la crianza porcina y para su autoconsumo.

De igual forma, el cultivo de quequisque es el principal rubro de exportación y consumo interno. El siguiente cuadro amplía un poco más el volumen de exportación alcanzado para el quequisque –que a nivel nacional de acuerdo a los datos ofrecidos por el Ministerio de Economía y el Banco Central– fueron dados así:

En el caso del jengibre se comercializó unos 2,021,252 kilogramos, cuyo valor en dólar fue de 1,735,629, y referido al quequisque las exportaciones se desarrollaron en 1,802,852 para un valor de 607,760 dólares.

<sup>140</sup> Patricia, Calderón. Informe de PRODES sobre el Proyecto de Desarrollo Rural en la zona de Nueva Guinea, Muelle de los Bueyes y El Rama. Inventario ganadero de los municipios de Nueva Guinea, Muelle de los Bueyes y El Rama, 1997, p.10. Según esta autora los productores en Nueva Guinea tienen un promedio de 7.2 vacas en producción, y como promedio de toros andan cerca de 1.3 en general; entre el primer tipo de productor y el quinto en la categoría tiene 2.6 toros.

<sup>141</sup> Horra: adj. Dicho de una yegua, de una burra, de una vaca, etc. que no quedan preñadas.

<sup>142</sup> PRODES (Proyecto de Desarrollo Rural), Informe de los resultados de encuesta agropecuaria Nueva Guinea, mayo-junio de 1997, p. 12.

Cuadro No. 18. Rendimiento productivo en Nueva Guinea para la Zona No. 1 entre mayo y junio de 1999


RUBRO	Producción		Destino / producción			Compra	Unidades
	Manzanas	Cantidad	Autoconsumo	Semilla	Venta		
Maíz Primera	1,194.94	6,142.5	3,954.25	486.75	1,701.5	1221.5	qq
Maíz Postrera	1902	7,385.35	1559.25	657.1	5,169	875.5	qq
Frijol	1790.5	6,363.25	2,939.95	731.1	2,692.2	843	qq
Arroz	68.25	524	393.5	68	62.5	3,043.56	qq
Malanga	4.05	146	146	-	-	1,448	cepas
Yuca	140.93	8,620	6,910	-	1,710	550	qq
Jengibre	5.38	360	-	-	360	5	qq
Quequisque	115.13	5,556.5	396	-	5,160.5	95.5	qq
Plátano	20.62	50,590	31,190	-	19,400	1,506	qq
Guineo	52.92	1,226,381	112,5331	-	101,050	19,791	Cabezas
Café	11.65	69	32	-	37	6,531.62	Cabezas
Cacao	27.5	1052.2	408	-	644.2	644.2	qq
Cítricos	75.69	1,188,100	959,100	-	229,000	1,900	
Piña	7.56						
Aguacate	3.85						
Pera de agua	5.65						
Pejibaye	9.92						

Fuente: PRODES, (Proyecto de Desarrollo Rural) Informe de los resultados de encuesta agropecuaria, Nueva Guinea, mayo-junio de 1997 S/P.

Cuadro No. 19. Rendimiento productivo en Nueva Guinea para la Zona No. 2 entre mayo y junio de 1999

RUBRO	Producción		Destino / producción			Compra	Unidades
	Manzanas	Cantidad	Autoconsumo	Semilla	Venta		
Maíz Primera	1,038.75	5,385.5	3,166	348	1871.5	1101.5	qq
Maíz Postrera	1601.55	6785.55	1491.75	626.5	4667.5	1,139.5	qq
Frijol	1,385.8	5,574.9	2308.9	569.8	2696.2	938.30	qq
Arroz	26.5	221.5	139.5	68	14	2,035.2	qq
Malanga	1.63	2050	2050	-	-	144.3	Cepas
Yuca	83.5	5,775	4893	-	882	35	qq
Jengibre	15	1774		60	1704	-	qq
Quequisque	220.5	16,514	1472	-	15,042	44	qq
Plátano	11.25	48,270	38,270	-	10000	35	Cabeza
Guineo	139.88	643742.5	593592.5	-	50150	13,878	Cabeza
Café	13.95	83	61	-	22	7,093.46	qq
Cacao	20.13	50.5	15	-	35.5	35	qq
Cítricos	53	357,150	343500	-	13650	-	Unid.
Piña	2.7	1221.5					qq
Aguacate	4	875.5					qq
Pera de agua	1.25	843					qq
Pejibaye	2.01	3,043.56					qq
		1448					cepas

Fuente: PRODES, (Proyecto de Desarrollo Rural) Informe de los resultados de encuesta agropecuaria Nueva Guinea, mayo-junio de 1997 S/P.



Templo Católico San Martín de Porres de reciente construcción (abril 2006). Foto: Marlon Vargas.

## Capítulo VI

# Expresión de la cultura en Nueva Guinea: La evolución de las ideas políticas y religiosas

## Establecimiento de la iglesia Evangélica

Desde un primer momento la presencia de la iglesia Evangélica quedó signada en convertirse en uno de los baluartes en la misión y fundación de Nueva Guinea, ya que su connotado líder religioso fue el reverendo Miguel Torres Reyes quien nació el 5 de julio de 1914 en El Guapote, Morrito<sup>143</sup>. Sobre el involucramiento de la iglesia Bautista en la colonización y asentamiento lo describe el mismo reverendo Torres al señalar que:

De mi iglesia varios hermanos dieron su aporte en forma espontánea y sin que los campesinos lo supieran, con esas ofrendas de amor yo preparé provisión para 2 meses. Lleve medicamentos, algunas herramientas, algunos campesinos dieron su aporte de C\$ 70 córdobas, estos fondos eran también como aporte para los gastos míos.<sup>144</sup>

A partir de estas primeras acciones de parte de Miguel Torres para penetrar a la selva virgen de Nueva Guinea la oración fue la constante en todo lo que se hacía y se decía. Este hecho se observó desde el mismo momento en que el contingente penetró a la zona con la primera oración el día 3 de marzo de 1965. La institución religiosa tuvo a cargo llevar el Evangelio y la Palabra de Dios a todas las familias de colonos, involucrándose en la administración directa en todo el proceso formativo de Nueva Guinea, incluso después de la salida y muerte del reverendo Torres.

En la actualidad la iglesia Bautista lleva el nombre simbólico de Luz de Salvación, pero ahora se llama Primera Iglesia y se conformó en cinco campos con dos iglesias ya establecidas en donde la población continúa concurriendo para recibir la Palabra de Dios. Contrariamente de todas las vicisitudes el antiguo templo bautista, aquel de los primeros años

<sup>143</sup> Morrito: comunidad perteneciente a la jurisdicción de río San Juan.

<sup>144</sup> Miguel Torres Reyes. *Orígenes de Nueva Guinea, Luz en la selva*. UCA, marzo

de 1995, p. 3. [...] La contribución de la iglesia Bautista de Diriamba fue de 3,500 córdobas para la compra de alimentos y herramientas necesarios para la expedición a la localidad [...]

en que Nueva Guinea no había alcanzado su proceso expansivo se ha remodelado para conservar vivo el recuerdo de la historia de la misión Bautista.

Los primeros miembros de la iglesia Bautista fueron Nicanor Velásquez Rosa Callejas, Marcos López Neis, Aurora Medina López, Cándida Medina López, José Arteaga Aguirre, Rodolfo Palacio G. y Socorro Moraga, Adán Torrentes Rivera, Vicenta Torrente Rivera, Rosa Baltodano de Rivera, Humberto Ríos Salgado, Donald Ríos Obando, María Asunción Betanco, Emilia Hernández, Ventura Figueroa, Pedro Figueroa, Anita Figueroa, Justina Guido, Luis Garmendia Cruz, Marcos Alvir Nativo, Cecilia Castellón de Alvir, Paula Arteaga, Blas Arteaga, Figenia Molina López, Juan Calero, Paula García, Eulalio Alvarado Tórrez, Nicolasa Alvarado Torrez, Erlinda Soto Velásquez, Francisco Castro y Maura Ríos.

Conforme al testimonio de los fundadores del templo Bautista la primera iglesia fue construida de tambo<sup>145</sup>, en 1968 de techo de zinc por las condiciones del clima y la naturaleza misma del terreno que era muy húmedo. Esta iglesia fue dirigida por el reverendo Miguel Torres durante ocho años. En 1978 fue remodelada conservando el lugar donde fue reconstruida de concreto tal como se encuentra actualmente, y desde hace diez años se volvió a remodelar.

## El establecimiento de la iglesia Católica en Nueva Guinea 1974 – 2008

Desde los tiempos inmemoriales Nueva Guinea cobra un importante interés nacional en ámbito económico y el ejemplo más claro fue la época de los años treinta del siglo XX. Los años cuarenta que marcan un importante interés para que algunas instituciones se presentaran a la zona. Sin embargo, hablar de algunas misiones en el interior de estas selvas es muy prematuro y de reciente data, para este caso la fundación de la primera parroquia San Martín de Porres se produce en 1974, según los datos parroquiales de la misma iglesia al inicio esta atendía únicamente a 20 comunidades y para ese

<sup>145</sup> Tambo: (Del quechua tampu): Casa construida con una base de madera por lo general del árbol conocido como comenegro que es resistente a la humedad característica del trópico húmedo.



Primera iglesia Bautista construida por sus miembros en los primeros años en que la localidad se estaba configurando. Foto: Colección Museo Comunitario de la URACCAN—Nueva Guinea.

mismo año se produjeron 607 bautismos y 92 matrimonios.<sup>146</sup>

En la Costa atlántica de Nicaragua las incursiones se desarrollaron en 1848 con la presencia Morava por medio de Heinrich Gottlieb Pfeiffer y Amadeus Reinke. Posteriormente, con el peregrinaje que realizó en 1905 el misionero Guido Grossman en los minerales y el centro de la Costa Caribe.

Tanto la misión Católica como la misión Evangélica o Protestante como popularmente se le reconoce, de continuo mostraron un profundo interés por entrar a los territorios inhóspitos de las selvas vírgenes de la región del Caribe para poder tener contacto espiritual con los pueblos mestizos y grupos étnicos. Habría que mencionar que para 1937, durante la comitiva oficial enviada por el padre Bernaus con sede en Bluefields, estos primeros misioneros tuvieron como tarea llevar el Evangelio sin temor alguno a los problemas propios de la selva y principalmente de los individuos. No obstante las primeras incursiones no contemplaron aquellos territorios, cuyos poblados se desplegaron a lo largo y ancho del río Escondido, El Rama y las regiones aledañas.

<sup>146</sup> Datos del registro de la Parroquia de San Martín de Porres proporcionados por Rubí Odania Cruz secretaria de la Parroquia, el día 20 de agosto de 2008. Para este caso es importante destacar que la parroquia atesora con mucho cuidado los datos de \*/los bautismos, confirmaciones, matrimonios, el baqueano, a partir de 1974 y a la vez resguarda todos los archivos y documentos de las distintas colonias y comarcas de Nueva Guinea.

Para estos años la misión fundamental era incursionar sobre estos territorios e informar sobre el estado de esas personas y el trato que los dueños de enclaves los sometían, y de esa manera informarlo al Vicariato de Bluefields como sede de todas las misiones Católicas.

Pensando en la gente que trabajaba en los distintos enclaves madereros, huleros, bananeros y mineros, la iglesia Católica determinó que fuese a través del Vicariato de Bluefields la única vía para enviar a las misiones evangelizadoras, partiendo de que [...] Un misionero sigue a su pueblo. Donde ellos viven él vive. Donde ellos van, él va, aunque el misionero no está mezclado con el trabajo de su gente, este no puede dejar de influenciar su vida.<sup>147</sup>

En esta primera etapa de la colonización la presencia misionera Católica tenía su jurisdicción en el municipio de El Rama, puesto que en este pueblo funcionaba desde finales del siglo XX, y desde luego, en los primeros años de la década de los setenta era atendida primero por la parroquia de esta localidad luego pasó a depender de la congregación de Muelle de los Bueyes.

Cualquier gestión por parte de la población que tuviera que ver con la iglesia Católica, formalmente era atendida antes de 1974 por Muelle de los Bueyes: matrimonios, bautizos, sepelios, etc. Esto representaba un obstáculo para la feligresía, pues las condiciones para su traslado eran muy duras.

La presencia de la iglesia Católica se hace notar en 1974, después de que ésta recibiera un importante flujo de migrantes que fue desplazándose desde la región del Pacífico por efectos de la sequía, la erupción del Cerro Negro y del terremoto. Todos estos factores permitieron que se produjera el establecimiento definitivo de la iglesia Católica en el territorio. La misión Apostólica incursionó a la localidad con las siguientes pautas:

La primera gira misionera desde El Rama, por el río Plata la realizó P. Eduardo en 1968. La segunda en agosto de 1969, fue realizada por los padres Francisco Solano y Teodoro. En 1970 llegaba el P. Rafael Fellenz. Para esta fecha ya se había construido la primera capilla Católica en Nueva Guinea. En 1973, atendía P. Franklin y Mons. Pablo. El P. Gregorio Smuko, entró en 1971 se enfermó de

malaria en Jerusalén y se tuvo que regresar. Desde los ríos de Bluefields, entró a bautizar el P. Edwin Roberto, quien hospedó en casa de D. Simón y Doña Julia.<sup>148</sup>

Con todo y estas condiciones, muchas de las cuales adversas a la presencia misionera Católica, ésta ha sobrevivido por encima de cualquier obstáculo natural y social, tal y como lo señala el Plan Pastoral:

[...] En medio de esos desafíos la Parroquia San Martín de Porres de Nueva Guinea asume la misión evangelizadora acompañando el proceso histórico de este pueblo marcado por profundas contradicciones, conflictos y divisiones pero con la esperanza de seguir luchando en la búsqueda de construir el Reino de Dios [...] <sup>149</sup>

La misión de la iglesia es salvar las almas vivientes que para la iglesia Católica es su razón de ser, resultando que toda persona desde el momento en que es bautizado, se convierte por la acción del Espíritu Santo en misionero comprometido a dar testimonio de amor con sus semejantes. El inicio de toda misión compromete a cada uno de los miembros de esta iglesia a rescatar a quienes se han retirado y a los que por primera vez recibirán la Palabra de Dios. Este proceso se desarrolla por medio del Evangelio, que no consiste más que en asumir el compromiso por encima de sus propias vidas, de divulgar la Vida, Pasión, Muerte y Resurrección de Jesucristo, el Hijo de Dios hecho hombre entre los hombres. Así se indica en el posterior informe:

[...] La misión es una invitación al cambio de vida y al seguimiento de Jesús. Por la misión el Señor va convocando más hermanos, y nosotros nos convertimos en instrumentos de ÉL para salvar este mundo [...] <sup>150</sup>

<sup>147</sup> Archivo del IHNCA, Documento del Vicariato de Bluefields sobre la obra del Aniversario de la misión de Bluefields, "Un grupo de Capuchino de la provincia del calvario de Detroit, llegan a Bluefields", 12 oct. 1913, p. 8.

<sup>148</sup> Boletín sobre el Plan Pastoral Parroquial de la comunidad San Martín de Porres, 30 años de vida y de misión, Nueva Guinea, Vicariato de Bluefields 12 de abril de 2004, p. 35; [...] En este mismo informe se señala que el primer párroco en 1974 fue el P. René y el primer sacerdote diocesano fue el P. Rafael Jarquín; luego desde El Rama entraron a evangelizar las hermanas capuchinas, pero quienes definitivamente se quedaron en la localidad fueron las hermanas María y Hna. Elena de las Franciscanas de la Cruz. Luego llegaron las hermanas de la Inmaculada Concepción y las hermanas francesas. En 1971 comenzó el trabajo del P. Gilberto que se prolongó durante todo el conflicto armado.

<sup>149</sup> *Ibid.*, p. 4.

<sup>150</sup> *Ibid.*, p. 6.

La nueva construcción del templo Católico San Martín de Porres fue construido en la administración del P. Julio Fálagan<sup>151</sup>. La parroquia Católica se coordina con el Vicariato de Bluefields, pero a lo interno ha definido una estructura para garantizar un efectivo trabajo tanto en el ámbito espiritual como en el social. Todas estas dependencias toman el nombre de Ministerio, servicios y apostolados. El primero de ellos es el Delegado de la palabra, quien la comparte con los demás miembros de las comunidades, luego están los Ministros de la Eucaristía responsables de evangelizar al resto de la comunidad Católica.

Actualmente existe la catequesis y un Comité encargado de Sacramento, quienes tienen el encargo de profundizar en la formación bíblica de los feligreses y dar a conocer los sacramentos. Por otra parte, funciona en Nueva Guinea el equipo de Liturgia integrado por el coro y músicos. Asimismo la iglesia efectúa servicios en la comunidad para crear las condiciones de quienes visitan a las colonias y comarcas y llevar el mensaje evangelizador. El Comité de infraestructura y orden cobra también su relevancia porque garantiza la logística en las actividades parroquiales.

Otro de los grupos que forman parte de las comunidades en el quehacer de la parroquia es la Pastoral juvenil y vocacional, la cual según los mensajes de Juan Pablo II, es la que impregna energía a todas las actividades que se llevan a cabo, se insertan con la juventud y participan con ellas, pero llevando consigo la enseñanza cristológica. Y, para terminar de enlistar, se cuenta con la Pastoral de la mujer que trabaja en función de la iglesia y la comunidad.

En materia de extensión social debe destacarse la forma en que organiza sus celebraciones, ritos religiosos en función de las obras educativas como el PEPUN.<sup>152</sup>

La parroquia San Martín de Porres desde sus inicios ha contado con miembros laicos y laicas, presbíteros y religiosos/as para hacer la tarea de evangelización en la costa Caribe de Nicaragua. Los

sacerdotes que han venido acompañado en todo este proceso pueden identificarse en el siguiente cuadro:

**Cuadro No. 20. Padres misioneros capuchino que estuvieron en la parroquia de San Martín de Porres entre 1970-2008**

Año	Sacerdote	Cargo
1970	P. Pablo Smith. P. Franklin.	Sacerdote misionero (hoy obispo del Vicariato).
1974	P. Augusto.	Sacerdotes capuchinos
1975	P. Wilberto. P. René. P. Rafael Jarquín (nicaragüense que fungió a finales del 1975).	
1976	P. René. P. Rafael Jarquín.	
1977	P. René. P. Ambrosio.	
1978	P. Ambrosio. P. Rafael Jarquín. P. René.	Sacerdotes diocesanos
1979	Pascual Castro Andrade (diácono).	
	Ambrosio Calero (diácono).	
	P. Joaquín.	Sacerdote
1981	P. Ambrosio.	Sacerdote
	Joaquín.	Sacerdote
	Pascual Castro (diácono).	
1982	P. Antonio Calero.	Sacerdote
	P. José Wold.	Sacerdote (párroco)
1983	P. Wilberto Lanse.	Sacerdote
	P. Wilberto Lanser.	Sacerdote (párroco).
1984	Lorenzo Gutiérrez (diácono).	
	P. Wilberto Lanser	Sacerdote (párroco)
	José Gold.	Sacerdote
	Antonio Robleto (diácono).	
	Pascual Castro (diácono).	
1985	P. Geraldo Donovan.	Sacerdote
	P. Wilberto Lanser.	Sacerdote

<sup>151</sup> El P. Fálagan se convirtió en un personaje al servicio de Dios y su pueblo, organizó a la población en función de dar repuestas a las necesidades materiales y espirituales. La población lo recuerda como el artífice de la construcción de la nueva iglesia ubicada en la pista y con la construcción de un centro escolar, además de otros importantes proyectos de beneficios para toda Nueva Guinea en el 2007 dejó la parroquia para irse a su madre tierra España.

<sup>152</sup> Proyecto de Educación para un Pueblo Nuevo.(PEPUN).

Año	Sacerdote	Cargo
1986	P. Wilberto Lanser.	Sacerdote (párroco)
	Lorenzo Gutiérrez. (diácono).	
	Antonio Robleto (diácono).	
	Teodoro Álvarez. (diácono).	
1987	P. Wilberto Lanser.	Sacerdote (párroco)
	Lorenzo Gutiérrez. (diácono).	
	Antonio Robleto (diácono).	
	Teodoro Álvarez. (diácono).	
1988	P. Wilberto Lanser.	Sacerdote (párroco)
	Lorenzo Gutiérrez. (diácono).	
	Antonio Robleto (diácono).	
	Teodoro Álvarez. (diácono).	
1989	P. Wilberto Lanser.	Sacerdote (párroco)
	Lorenzo Gutiérrez (diácono).	
	Antonio Robleto (diácono).	
	Teodoro Álvarez. (diácono).	
1990	P. Wilberto Lanser.	Sacerdote (párroco)
	P. Pedro Riouffrait.	
	Lorenzo Gutiérrez (diácono).	
	Antonio Robleto (diácono).	
	Teodoro Álvarez. (diácono).	
1991	P. Elvis Cortes.	Sacerdote (párroco)
	Lorenzo Gutiérrez (diácono).	
	Antonio Robleto (diácono).	
	Teodoro Álvarez. (diácono).	
1992	P. Pedro Riouffrait.	Sacerdote
	Lorenzo Gutiérrez (diácono).	
	Antonio Robleto (diácono).	
	Teodoro Álvarez. (diácono).	
1993	P. Pedro Riouffrait.	Sacerdotes
	P. Elvis Costes.	
1994	P. Pedro Riouffrait.	Sacerdotes
	P. Javier Zúñiga.	
	P. Bernardo Boulang.	
1995	P. Pedro Riouffrait.	Sacerdote
	P. Bernardo Boulang.	Sacerdote (párroco)
	Lorenzo Gutiérrez. (diácono).	
	Antonio Robleto (diácono).	
	Teodoro Álvarez. (diácono).	

Año	Sacerdote	Cargo
1996	P. Pedro Riouffrait.	Sacerdote (párroco)
	P. Bernardo Boulang.	Sacerdotes
	P. Fernando Zamora.	
1997	P. Antonio López.	Sacerdote (párroco)
	Ignacio López Ceas.	
1998	P. Antonio López.	Sacerdote (párroco)
	P. Ignacio López Ceas.	Sacerdotes
	P. Julio Fálagan.	
1999	P. Antonio López.	Sacerdote (párroco)
	P. Ignacio López Ceas.	Sacerdotes
	P. Julio Fálagan.	
2000	P. Antonio López.	Sacerdote (párroco)
	P. Ignacio López Seas.	Sacerdotes
	P. Julio Fálagan.	
2001	P. Ignacio López Seas.	Sacerdotes
	P. Julio Fálagan.	
	P. José García.	
2002	P. Flavio Murillo.	Sacerdotes
	P. Ignacio López Seas.	
	P. Julio Fálagan.	
2003	P. José García.	Sacerdotes
	P. Elvis Hems .	
	P. Julio Fálagan.	
2004	P. Julio Fálagan.	Sacerdote (párroco)
	P. José García.	Sacerdotes
	P. Simón Amador.	
2005	P. Julio Fálagan.	Sacerdote (párroco)
	P. José García.	Sacerdotes
	P. Simón Amador.	
2006	D. Ignacio Lindoso (diácono, acutalmente sacerdote).	Sacerdotes
	P. Julio Fálagan.	
	P. José García.	
	P. Simón Amador.	
	Lorenzo Gutiérrez (diácono).	
Teodoro Álvarez (diácono).		

Año	Sacerdote	Cargo
2007	P. Julio Fálagan	Sacerdote (párroco)
	P. José García	Sacerdotes
	P. Simón Amador.	
	P. Félix Mirillo.	
2008	P. José García.	Sacerdote
	P. Simón Amador.	Sacerdote (párroco)
	Nilo Michel.	Sacerdote

Fuente: Sacerdote José García, misionero español que radica desde hace muchos años en esta comunidad, los que fueron extraídos de los libros de bautismos de la parroquia San Martín de Porres.

Las ceremonias religiosas se desarrollan de continuo con los miembros de la comunidad de todas las colonias y comarcas aledañas, de forma que el rol que juegan tanto la feligresía como el clero Católico y el Protestante en las diferentes colonias, comarcas, caseríos han tenido que desempeñar una labor de relevancia para el acercamiento del pueblo con la divinidad, en la restauración espiritual y la edificación de la fe y el mejoramiento social. Ambas denominaciones (Protestantes y Católicos) se preocupan por organizar a la comunidad en función de las mejoras de su estado de vida.

De ahí que los valores solidarios se fomentaron, aunque las condiciones de la zona resultasen adversas. Por lo tanto, era evidente que se requería de cierto grado de solidaridad, compañerismo, integración social para afrontar todo acontecimiento funesto, y por qué no decirlo, todo acontecimiento festivo, por lo que la mano de la iglesia trataba de paliar.

Doña Gloria Pineda al respecto señala:

... Este, hacían una fiesta en la comunal; es allí, hoy es allí el dispensario. Aquí mismo en Los Ángeles hacían unos galerones de puro rejonos cerrados al contorno y hacían los bailes cada ocho días para hacer mejoramiento para la escuela, para darle ayuda a la iglesia, para eso decían que hacían las llamadas fiestas.<sup>153</sup>

<sup>153</sup> Entrevista realizada por Isaac Mendoza y Lázaro Mendoza a la señora Gloria Pineda, fundadora de la Colina Los Ángeles en sus casa de habitación en el 2003.

Don Patrocinio Andrade con su testimonio nos relata que:

Sí, celebrábamos los siete de diciembre bien alegre y siempre se cocían los ayotes, chicha, caña, naranja; y todo eso repartíamos a la gente. Celebrábamos bien alegre y celebramos hasta la vez, y también para los tiempos santos de Semana Santa onde se celebraban todos los día de la semana... ¡Eh!, por ejemplo, nosotros empezábamos a celebrar Miércoles Santos, Jueves Santos, y Viernes santos. Estuvimos celebrando Viacrucis ayer, y hoy vamos a celebrar la bendición del Cirio Pascual.<sup>154</sup>

Más adelante, Don Patrocinio continúa relatando que, debido al profundo sentimiento religioso designaron un nombre a la capilla de Cristo Rey, y con esto ha surgido la costumbre de realizar la procesión bien animada en donde la congregación participa con denodada devoción.

La iglesia Católica como la Protestante ha jugado un rol predominante en la conducción de la fe de los individuos de la localidad, lo que ha sido un referente para alcanzar la armonía, para lo cual su ejercicio ha sido encomiable. En comunidades más distantes se han suplido al propio Estado, puesto que las tareas que le son de su competencia están en las manos de estas instituciones religiosas.

Por ejemplo, tienen presencia con las instituciones de atención a la salud y con la educación. Es meritorio el papel del Proyecto de Educación para un Pueblo Nuevo (PEPUN), dirigido por la iglesia Católica, el censo parroquial que inscribe los matrimonios, defunciones, bautismo, etc.

Ambas denominaciones en situaciones de desastres naturales son las primeras que brindan socorro y asistencia social a la población con materiales de apoyo como: comida, vestuarios, agua, medicinas, zinc, medicinas, acompañamiento psicológico, económico y espiritual.

En cuanto a la composición de los miembros, a pesar de que al inicio de la fundación de la Nueva Guinea fueron las calificadas como Bautista, la población actual es más Católica que Protestante. Un caso típico de este comportamiento es el de la colonia San Juan, cuya información puede visualizarse en el siguiente cuadro:

<sup>154</sup> Entrevista realizada por Rogelio Gutiérrez a Patrocinio Andrade en su casa de habitación en la colonia Providencia el 19 de abril de 2003.



**Cuadro No. 21. Composición de la presencia de las instituciones religiosas en la colonia San Juan hasta el año 2005**

Nº	Religión.	Miembros	%
1	Católicos	341	57.11
2	Centroamericana.	32	6.36
3	Profecía	60	10.05
4	Asambleas de Dios	80	13.40
5	Ninguna religión	84	14.07
Total		597	99.99

Fuente: Tomado de David Hidalgo Rizo y Vilma Castro González, monografía sobre: Haciendo la historia de la colonia San Juan en el municipio de Nueva Guinea, RAAS, Nicaragua. 1965-2005, Pág. 71.

## Marco jurídico del surgimiento de Nueva Guinea 1980–2008

En cuanto a la organización territorial del municipio de Nueva Guinea, es de resaltar que ésta conserva las características fundacionales definidas por el IAN y los primeros colonos en 1965. El proceso de ocupación del espacio territorial de Nueva Guinea por los primeros colonos fue de suma relevancia cuando el Estado determinó la configuración actual de esta localidad.

La definición de una localidad parte en la mayoría de los casos, de una diversidad de criterios. Dentro de ellos está el cultural, y paralelamente a éste aparece el histórico combinado con el geográfico. La identidad étnica y poblacional cobra valor por las diferentes migraciones y ocupaciones, al haberse establecido de forma temporal y permanente en el actual territorio. Los asuntos de la historia local según Jane de Fátima consideran:

Los asuntos son los vecinos, los borrachos, los ociosos, los casos de policía, las visitas de políticos, importantes los crímenes, que no tienen por escenario los edificios de las grandes decisiones, pero sobre todo las calles, la vida en familia, las reuniones festivas, los cabaret, las estaciones de policía, son estos locales donde los hechos se capturan y ellos se vuelven en muchas Historias.<sup>155</sup>

En el específico caso de Nueva Guinea, administrativamente se focaliza en cinco distritos, distribuidos en 153 comarcas y 33 colonias. Se considera que una comarca es la unidad territorial más simple en donde concurren los hechos más cotidianos, y que en esta investigación fueron de suma impor-

tancia los datos aportados por sus habitantes desde el punto de vista histórico.

Nueva Guinea es un bastión para los estudios de una localidad historiográficamente hablando, ya que su territorio ha venido evolucionado desde caseríos, comarcas, pueblos y colonias, distritos. En un futuro inmediato se conformaría un departamento o una nueva región. Por ejemplo, la definición de municipio resultó en 1981, el cinco de marzo después de dos décadas, y la elevación de ciudad se dio tomando en cuenta la misma temporalidad. La ley que acredita su elevación está rubricada por medio de la Ley creadora del municipio de Nueva Guinea por medio del Decreto No. 891 del 9 de noviembre de 1981, cuya publicación se dio por medio de la Gaceta No. 279 del 8 de diciembre de 1981.

Las colonias, como unidades intermedias, han experimentado un pasado histórico muy dinámico que tuvieron que ver con dos procesos simultáneos: el primero sucedió con el establecimiento de una colonización formal orientada desde el Estado, dirigida u organizada por éste.

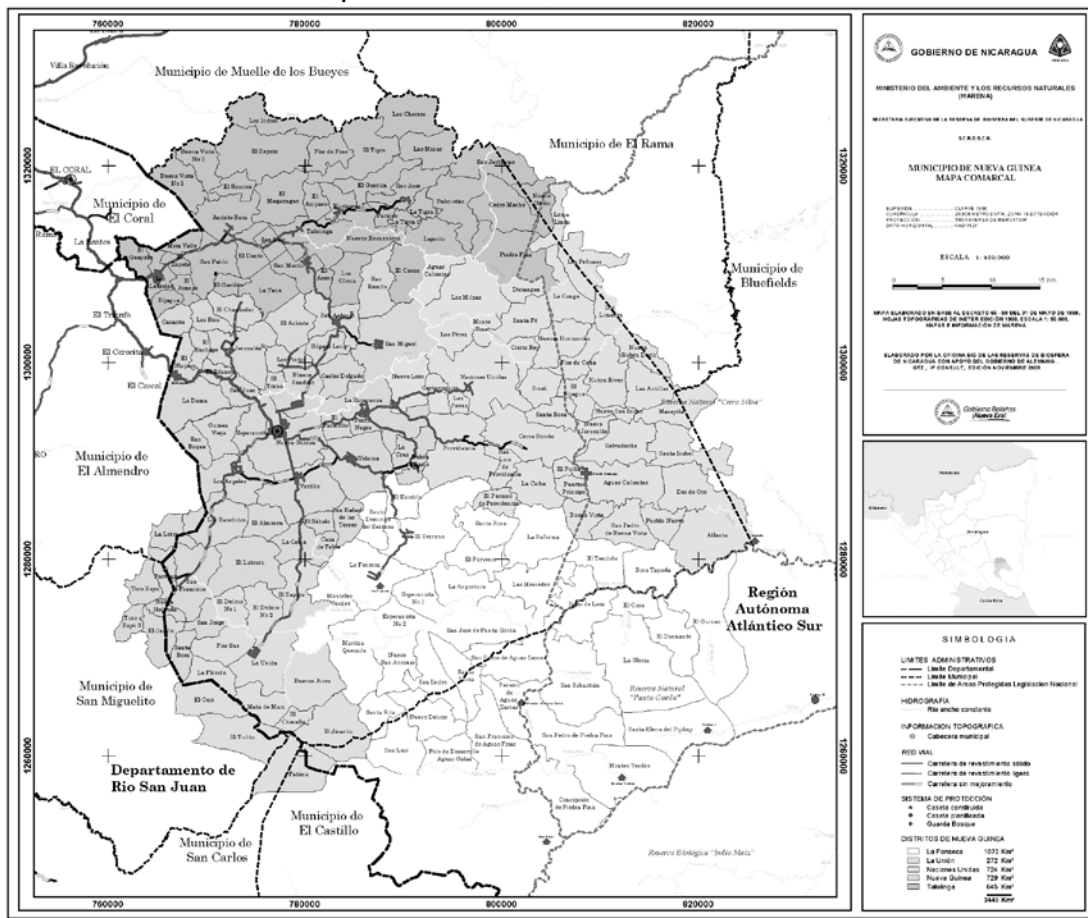
Y la segunda, como aquella en la que se definió por una colonización informal y no organizada por institución alguna, pero que en el devenir fueron naciendo otras instituciones que le han dado sentido a la localidad. Y es ahí donde realmente puede medirse la conformación de este espacio.

Sin embargo, está pendiente el tema de la región o en defecto la formación de un departamento, en cuanto a este último la idea surge con la posibilidad de que ya sea Nueva Guinea o El Rama la que conformaría la cabecera Departamental.

Para tal efecto, durante la administración del Dr. Arnoldo Alemán se dejó abierta la posibilidad de que Muelle de los Bueyes representaría la cabecera. En este sentido, estaría integrado El Coral, Ciudad Rama, Muelle de los Bueyes, El Ayote y el Tortuguero abarcando unos 15,000 mil kilómetros cuadrados, incluyendo Nueva Guinea.

<sup>155</sup> Jane, Fátima & Silvia, Rodríguez. Historia Regional y Local: problemas Teóricos–Metodológicos. 15-17 abril de 1998, Habana Cuba, p. 19.

Mapa de Nueva Guinea con la ubicación de las colonias



En esta segunda etapa intervinieron fenómenos que tuvieron que ver con la necesidad de tierra producto de la expulsión de sus tierras por parte del capital que se dedicó a la producción algodonera. Fue interesante ver como intervino la forma aventurera de un contingente de mujeres y hombres, que sin medir los obstáculos naturales, penetraron una selva inhóspita y desconocida sin saber que dicho territorio sería la actual Nueva Guinea y que estaría definida tal como se muestra en el cuadro siguiente.

Durante todo el proceso de asentamiento y colonización en lo que hoy es Nueva Guinea, se han conformado políticamente 33 colonias<sup>157</sup> y 153 comarcas. De igual manera, para tener un mayor y mejor control, la división municipal se dividió en cinco Distritos: Distrito No. 1: Talolinga, Distrito No. 2: Naciones, Distrito No. 3: La Fonseca, Distrito No. 4: La Unión y Distrito No. 5: Nueva Guinea que es donde se encuentra la sede administrativa y política, que en los últimos años la tasa de crecimiento ascendió de 5.2 a 6.2 %.

Cuadro No. 22. Distritos, colonias y comarcas<sup>156</sup>

Número del Distrito	Nombre del Distrito	Colonias	Comarcas
I	Talolinga	7	38
II	Naciones Unidas	10	40
III	La Fonseca	2	32
IV	La Unión	2	22
V	Nueva Guinea	12	21
Total		33	153

Para una mejor ampliación el siguiente cuadro se puede apreciar con mayor detalle la evolución histórica que ha tenido la localidad desde los asentamientos primarios hasta hoy.

<sup>156</sup> Datos obtenidos del Diagnóstico elaborado por la Alcaldía Municipal de Nueva Guinea, año 2002, Pág. 25.

<sup>157</sup> Según el Diagnóstico anterior es en las distintas colonias en donde se concentra la mayor población dentro de toda Nueva Guinea.

**Cuadro No. 23. División política de Nueva Guinea con sus colonias, comarcas y caseríos**

Nº	Colonias	Principales Comarcas
1	Talolinga	San Luis, El Maquengue, El Amparo, El Zapote, Los Indios, Flor de Pino, San Miguel.
2	San José	Cedro Macho, Palmistán, Loma Linda, La Tigra N.2, Las Minitas, Lageritos Nueva Unión, Piedra Fina El Progreso, San Jerónimo, Lajero Grande, La Oropéndola.
3	San Pablo	Granadino Central, El Gavilán.
4	San Martín	La Tana, El Manzano, El Areno, Nuevos Encuentros No.2.
5	Los Laureles	Miravalle, Avance Central, Rio Plata, El Guayabo, El Zapote de la Escuela.
6	Jacinto Baca	El Danto, Buena Vista, El Socorro, Las Bocanas.
7	Kurinwás	El Tigre, El Gorrión, El Paraíso, Nuevos Encuentros No.1.
8	Nac.Unidas	Cerro Los Pérez, Cristo Rey, Las Pavas y Santa Rita.
9	Nuevo León	Castarriquita, El Retiro.
10	Puerto Príncipe	Santa Ana, Santa Isabel, Boca Tapada, Santo Tomás. Masayón, Aguas Calientes, Buena Vista, La Reforma.
11	La Conga	Boca de Silva, Los Peñones, El Limón, Loma Linda.
12	Nuevo Horizonte	Rubén Darío, Kukra, Las Antillas.
13	Rubén Darío	La Cruz.
14	Providencia	Pijibayes, El Paraíso, La Pedrera, San Luís de Providencia.
15	Cerro Bonito	Santa Rosa, La Ceiba.
16	Las Milpas	Santa Fe, Polo Diriangén, Aguas Calientes.
17	Salvadorita	Colorado, Delirio, San Isidro, Las Delicias, Masayita, As de Oro, El Bijagua, Masaya.
18	La Fonseca	Jazmín del Guinea, El Delirio, San Pablo, Esperancita No.1. Santa Rita, Paraíso Aguas Zarcas, Santa Fe Caracol, San Isidro, Las Delicias del Pajarito. Maritza Quezada, La Gloria, Salto de León, San Pedro Piedra Fina, Concepción Piedra Fina, San Rafael del Sahino, Polo Aguas Gatas, San Rafael de las Torres, Montes Verdes, San Luis Aguas Gatas, Esperancita N.2, Manteles Verdes, Nuevo San Antonio.
19	El Serrano	El Escobín, Santo Domingo, Las Mercedes, Santa Rosa, El Porvenir, La Angostura San José Punta Gorda, San Sebastián, La Reforma.
20	La Unión	El Delirio, El Rosario, Santa Isabel, Fátima, El Jícaro. Buenos Aires, La Florida El Jardín, Mata de Maíz, El Tulito, El Chacalín, La Ceiba, Casa de Tabla, El Almacén, El Cangrejal, El Fajardo, Las Torres, El Sábalo, La Unión N.1, Flor Sur, El Cojo.
21	Nueva Holanda	Santa Rosa, Caño Blanco, La Letra, Los Ranchitos, Tor. Bayo, San Jorge.
22	Los Ángeles	Guinea Vieja, San Roque.
23	La Esperanza	Perro Negro, Paraisito, La Goya.
24	San Antonio	Edgar Lang, El Achote, Buena Vista.
25	San Juan	La Dama, El Silencio, El Tomo.
26	El Nispero	El Triunfo No.2, Los Tanques, El Enchape.
27	río Plata	Carlos Delgado, Los Pinos.
28	Jerusalén	El Avance, Los Ríos.
29	San Ramón	El Cacao, Aguas Calientes.
30	San Miguel	Cerro Brujo, Las Vegas, Las Letrina.s
31	El Verdún	Casa de Tablas, El Almacén, El Zapote, La Ceiba, La Florida, Los Limones.
32	Yolaina	
33	Chasmolar	

Fuente: Edgar Galo Palacio, tesis de Maestría sobre *Nueva Guinea colonización y poblamiento: Un estudio en frontera agrícola en la segunda mitad del siglo XX UNAN-Managua, 2006.*

## Primeras autoridades de Nueva Guinea 1980–1990

La primera organización, desde el punto de vista político existente en el municipio, fue la Junta de Gobierno local que surge a raíz de la Revolución Popular Sandinista en 1979. La Junta de Gobierno tuvo como primera tarea elevar a la categoría de municipio al territorio de Nueva Guinea, fue así que el 5 de marzo de 1981 cobra un nuevo estatus.

A la cabeza de la misma se encontraba Donald Ríos Obando, quien ejerció el gobierno desde 1979 a 1984. Posteriormente asume la alcaldía por elecciones populares directas. El mejoramiento de la red vial se concretó para aquella zona, donde se necesitaba contar con buenas carreteras. El cargo de alcalde comenzó con la elección de presidente en la Junta de Gobierno local, según testimonio del propio Donald Ríos<sup>158</sup>, el que estaba de coordinador de la Junta de Gobierno, automáticamente electo como el primer alcalde de Nueva Guinea.

Las primeras oficinas de lo que hoy es la alcaldía, se construyeron gracias a la gestión de Ríos; la otra importante tarea fue la urgente necesidad de fundar un mercado que pudiera recibir todo lo que se producía en cada colonia y comarca, ya que Nueva Guinea comenzaba a promover la producción para el comercio local y nacional, razón por la cual era viable la creación de este proyecto. Otras de las más importantes obras del período que le tocó como alcalde del municipio a don Donald Ríos la señala el propio ex alcalde en el siguiente testimonio:

Aquí en El Zapote el puente era de madera, entonces dijimos vamos hacer ese puente, y lo hicimos, pero también teníamos otro puente el río Plata; pero, como para este tiempo aquí estaban un grupo de personas sacando madera y les dijimos, necesitamos hacer ese puente y que nos apoyen. Entonces, ellos llevaban la madera a Managua, la vendían y luego nos traían el material, y fue una época en donde el pueblo se integro a hacer las obras de progreso de este municipio.<sup>159</sup>

<sup>158</sup> Los alcaldes sucesivos en Nueva Guinea fueron José Baquedano Silva, José Dolores Rocha (q.e.p.d), Inés Ricardo López Ruiz, y finalmente, Julio Constantino Quintanilla Jarquín.

<sup>159</sup> Entrevista realizada por Flor Granja a Donald Ríos Obando, 23 de diciembre, 2007.

Dentro de los principales cambios que estaba experimentando Nueva Guinea fue la creación de la Escuela Normal para formar a maestros de Educación Primaria. La característica principal de la gestión de Ríos fue lograr coordinar muchos trabajos y proyectos de la comunidad con la iglesia Católica, pues ésta dispuso un lugar para que ahí se iniciaran las clases, ya que uno de los grandes obstáculos era que los normalistas de esa época tenían que viajar hacia Juigalpa enfrentándose a lo terrible de las vías de comunicación y los problemas económicos propios de las familias.

La creación del primer instituto de secundario, cuya tarea comenzó con las comisiones y comitivas dirigidas al Ministerio de Educación, para lo cual fue preponderante el apoyo recibido por el Consejo de Iglesias Evangélicas Pro Alianza Denominacional (CEPAD), y junto con unos jóvenes noruegos quienes dieron un día de salario, se inició la construcción para que se iniciara la construcción del primer instituto, que en la actualidad funciona con el nombre de Instituto Público “Rubén Darío”.

El nombre inicial de este centro fue puesto por el grupo encabezado por Donald Ríos y se llamaba Instituto “Máximo Douglas Zamora Merlo”.

La construcción de la Casa Comunal de Nueva Guinea, por otro lado, fue gracias a la capacidad organizativa de otros tantos jóvenes. Se hacían actividades, y con el fondo que se obtenía se hizo el estadio:

[...] Yo les conseguí el terreno y lo mandé a patrolear y el edificio fue construido con el fondo de las actividades que se hacían en esa casa, lo mismo fue con la barrera, se les dio a un comité para que lo fuera haciendo poco a poco, y así se trabajó se hizo una hermosa barrera pero ahora desapareció, pero te digo que cuando yo fui alcalde la gente me apoyaba bastante y se hicieron bastantes obras.<sup>160</sup>

En 1988 se dieron importantes cambios sociales en la comunidad: entre ellos estuvo la construcción de viviendas en algunas Zonas (5 y 6) y en el centro de la ciudad (Zona 1 y 4), donde se construyeron 367 viviendas incluyendo a las conocidas casas comunales. El adoquinamiento de la calle central se ejecutó con los fondos de la comunidad española que incluía la construcción del andén que va del Instituto “Rubén Darío” hasta el mercado. Es en este período que se instala las tuberías de agua potable para la ciudadanía.

<sup>160</sup> *Ibid.*

## Afectación de la guerra en Nueva Guinea: 1983 - 1989

### La columna “Jacinto Hernández” y sus repercusiones en Nueva Guinea, 1979 -1980

La guerra de Liberación Nacional impulsada por el Frente Sandinista de Liberación Nacional (FSLN), aparentemente no tenía repercusión. Sobre abusos directos de la Guardia Nacional se conocen aquellos cometidos contra la población campesina, y en cuanto a maltrato físico y amenazas con desalojos, de sus propiedades se reportaron otros.

Se conocen de algunos casos en que los militares cometían abusos por orientación directa de algunos funcionarios de Somoza, que tenían intereses profundos en algunas propiedades y familias particulares. Estos tipos de agravios, el reverendo Miguel Torres Reyes se encargó de denunciar ante Cornelio Hueck, y ante el propio presidente Anastasio Somoza, que al parecer recibió la garantía de cesar el maltrato.

En términos generales, esta era de alguna forma el *modus vivendi* de los neos guineanos antes de que apareciera la columna “Jacinto Hernández” y, que el FSLN trataba de crear una base social y militar para controlar a la RAAS, por lo que en la RAAN el control que tenía la guerrilla era fuerte y contaba con una base social. El destacamento lo dirigía el comandante Rufo Marín (Manuel Calderón), quien en julio de 1979 atacó los tres minas: Bonanza, Rosita y Siuna.

La columna “Jacinto Hernández” fue integrada por combatientes de las diferentes bases guerrilleras que operaban a lo largo y ancho de la frontera sur, y la mayor parte de sus integrantes, la conformaban cuadros de las principales ciudades y con algunos extranjeros. Según Gustavo Peña, alias “Gato Peña”, sobreviviente de la columna “Jacinto Hernández”, apuntala que: “[...] Estaba conformada por hombres de la ciudad en su mayoría, comandada por Iván Montenegro, Óscar Benavides y Adolfo García Barberena, éstos estaban al mando de 120 hombres bien armados.” (Entrevista realizada por Byron Montiel Salas a Gustavo Peña, ex integrante de la columna guerrillera “Jacinto Hernández”, en San Carlos, el 8 de septiembre de 2008).

En cuanto a la columna guerrillera “Jacinto Hernández” de Nueva Guinea, deberá señalarse que ésta operaba en un vasto territorio inhóspito, como bien lo señalara el General del Ejército Nacional Humberto Ortega Saavedra en aquel entonces:

Su territorio está comprendido entre el sector de El Rama, en el confín de los departamentos de Zelaya y Chontales, los territorios llanos y las bajuras selváticas de Nueva Guinea, la pluvioselva de Punta Gorda y los ríos de Indio Maíz al Este, en donde viven confinados los últimos sobrevivientes de la etnia Rama, y en el Sur con río San Juan. Su misión constituyó en ser una fuerza complementarla de las maniobras superiores en el Sur y el Norte de nuestro país.<sup>161</sup>

José Reyes Monterrey, Carlos Fonseca Amador, Silvio Mayorga, Tomás Borge fundaron en 1959 la Juventud Revolucionaria Nicaragüense en Costa Rica, junto con Adolfo García Barberena. Este último héroe y mártir fue designado más adelante por el FSLN para servir de baqueano en la conducción de la columna “Jacinto Hernández” en Nueva Guinea. La columna guerrillera “Jacinto Hernández” ingresó al territorio de Nueva Guinea entre el 20 de marzo al 15 de abril de 1979. A fines de mayo del mismo año ya estaba disuelta y exterminada la mayor parte de sus integrantes.

Garcillón, como le llamaban a Barberena, es recordado por el profesor Monterrey como: “un hombre corpulento, recio, de tendencia Marxista y firme en sus ideales, fue escogido por el alto mando para conducir la columna ya que gozaba de respeto y de experiencia en el terreno donde se movería la columna guerrillera”<sup>162</sup>

<sup>161</sup> Humberto Ortega Saavedra. La epopeya de la insurrección, 1ª Edición, Managua-Nicaragua, 2004, p. 402.

<sup>162</sup> Testimonio brindado por el profesor José Reyes M, fundador de la Juventud Revolucionaria Nicaragüense en Costa Rica en 1959 al profesor Urías W. Ramos en alusión a la participación de Adolfo García Barberena en la columna guerrillera que incursionó en Nueva Guinea en 1979 y que fue masacrado en el mismo acto por la Guardia Nacional.

Entre los años cincuenta y los sesenta, según el testimonio de José Reyes, Garcillón había estado en las montañas que comprendían entre El Rama y Nueva Guinea, cuya labor fue la realización del trabajo político-militar y de preparación de una vasta red social campesina que le facilitara la formación del frente “Roberto Huembes” y controlar el Sureste, lo que no podía determinar este proverbial militante sandinista era que la zona representaba un bastión del somocismo, y en toda la Región el control ejercido por la Guardia Nacional era total.

Otro testimonio que da fe de la calidad humana y militar de Garcillón entre la columna guerrillera, es del “Gato Peña” como sobreviviente de la columna, cuando afirma:

Conocido como Domingo el más querido por todos los combatientes, era como un padre para nosotros por su forma única de acercamiento y de brindar confianza a una persona; y tenía grandes conocimientos en tácticas guerrilleras, pero se dejó llevar por Iván. Fue un tan noble hombre porque decían que antes de matarlo se le reveló al enemigo y le cortaron los testículos, murió a la par de dos combatientes más, quienes lloraron antes de ser matados, y Domingo les dijo: “¡No lloren, compañeros! que nosotros morimos por una causa justa no como estos hijos de puta, ¡perros!”, etc. Y le cortaron los huevos.<sup>163</sup>

De manera que Garcillón, una vez que la columna “Jacinto Hernández” había sido descubierta, y al igual que otros sandinista al ser capturados, fue masacrado y ejecutado. La inexperiencia en el campo y del arte militar y el desconocimiento de la realidad sociocultural de esta zona, permitió que la columna guerrillera no prosperara ni cumpliera su cometido como el desarticular a la Guardia Nacional de la ciudad y reagruparla en el campo para permitir el avance de los movimientos insurreccionales. Esto último se logró con eficacia, no así combatir ni desviar a la Guardia Nacional.

Nueva Guinea fue escogida como punto estratégico militar, pues representaba el lugar idóneo para acampar los contingentes guerrilleros que operarían en las profundidades de la montaña, asimismo el sitio de tránsito para las operaciones militares en toda el área central.

<sup>163</sup> Entrevista realizada por Byron Montiel Salas a Gustavo Peña, ex integrante de la columna guerrillera “Jacinto Hernández”, San Carlos, el 8 de septiembre de 2008.

En cuanto al fracaso de esta columna las causas fueron múltiples, la primera de ellas era que muchos dirigentes no tenían experiencia guerrillera en la montaña, la mayor parte eran de la ciudad y novatos en la guerra, el que tenía un poco de experiencia militar era Oscar Benavides, Garcillón, pero toda la potestad fue dada a Iván Montenegro, así como la dirección de la misma.

En cuanto al mito existente en la localidad de que el fracaso de la columna obedeció al hecho que la columna guerrillera fue envenenada con camotillo, según el testimonio del Gato Peña esta es una aseveración folklórica que nació sin fundamento y que de acuerdo a él, sucedió de la siguiente manera:

[...] Cuando fuimos disueltos por la presión de la guardia estando a la defensiva, se presentó un caso de 4 a 6 compañeros desbandados en la montaña, hambrientos llegaron donde una señora pidiéndole apoyo y esta les ofreció coser unos frijoles y se los preparó con camotillo, fue el único caso” (Entrevista realizada por Byron Montiel Salas a Gustavo Peña,<sup>164</sup> ex integrante de la columna guerrillera “Jacinto Hernández”. San Carlos, el 8 de Septiembre de 2008).

En cuanto a los héroes y mártires de la columna Jacinto Baca Hernández de Nueva Guinea, en general nos encontramos con los siguientes integrantes:

Oscar Benavidez aleas Rosendo, Iván Montenegro aleas Ernesto, Adolfo García Barberena aleas Domingo, Carlos Gálvez internacionalista hondureño, Iván Dixon, Luis Felipe Moncada, Peter Ferrera Robinson, Yelba Antúnez, Felipe Peña, Frank Sirias, Otilio Argüello, José Bravo, Juan Manuel Loredó Pravia, Jacinto Baca, Maritza Quezada caída en El rótulo, José Ramón Blandón Sánchez de San Ramón, cae en accidente aéreo en Wawasan.<sup>165</sup>

<sup>164</sup> Gustavo Peña actualmente vive en San Carlos, río San Juan, fue estudiante de la Preparatoria en la UNAN-Managua en los años ochenta, al momento de brindarnos su testimonio aseguró que en estos momentos está trabajando un libro en donde retomará las vivencias y experiencias que vivió como miembro integrante de la columna “Jacinto Hernández”.

<sup>165</sup> Carlos José García Castillo, Nueva Guinea: Una Historia de sueños no soñados, 20 de junio del 2001, p. 30. El autor destaca como héroes y mártires de Nueva Guinea a Amado Caballero que comienza a colaborar en 1968 con el FSLN y muere asesinado en 1969 por un Juez de Mesta en Nueva Guinea; Sebastián Linarte cae en El Rótulo; Francisco Morales oriundo de La Fonseca cae en combate al perseguir una banda contrarrevolucionaria el 13 de agosto de 1979 en El Salto de León. Noel Morales Acevedo cae en El Salto de León; Eugenio Castillo Galarza es asesinado por la Guardia Nacional en 1979 en La Esperanza; Teodoro Tardencilla fue un miliciano asesinado por la contrarrevolución en Nuevo Horizonte el 22 de julio de 1982; Juan Castillo, miembro de la policía voluntaria, es asesinado en San Isidro en junio de 1982; Timoteo Velásquez, dirigente de la ATC, es asesinado en 1982.

En cambio, por la parte Sur de la Costa Caribe de Nicaragua las cosas no eran tan favorable al FSLN, existían grandes debilidades organizativas y que probablemente esto redundó en que la Guardia Nacional pudiera con facilidad exterminar a la columna guerrillera formada por 130 hombres que entraron con la finalidad de extender la lucha armada y tener control total de la zona sur, incluyendo Bluefields. En relación a esta gesta y algunos personajes que se involucraron en el derrocamiento de la dictadura militar somocista se conocen testimonios que destacan:

Los muchachos ya se habían tomado varias ciudades, entonces ya nos organizamos un grupo de jóvenes que queríamos participar en la derrota de Somoza, en 1979, aquí pasó una columna llamada “Jacinto Hernández”; entonces, Somoza mandó a exterminar a esa columna; pero, nosotros no teníamos la visión de cómo era eso en este grupo, había un profesor que era hermano de Henry Ruiz con el cual nosotros estábamos organizados y otros profesores que eran de Jinotega normalistas.<sup>166</sup>

Otra fuente más reciente aparecida en El Nuevo Diario destaca que el parte militar brindado por la Guardia Nacional decía:

Era el 17 de mayo de 1979. La Oficina de Leyes y Relaciones Públicas de la Guardia Nacional informó ese día que a las 7:30 de la mañana, en el lugar conocido como “Paso de la Yegua”, lograron dar muerte a Iván Montenegro Báez (Ernesto), Oscar Benavides (Rosendo), Yelba María Antúnez (Verónica), José Noel Navas Ríos (Bienvenido), José Manuel Rodríguez (Miguel) y Frank Sirias Tenorio (El Mono).<sup>167</sup> Cuando se dio el triunfo de la Revolución Popular Sandinista aparecieron los muchachos –como se les decía en la época a los sandinistas–, lo primero que hicieron fue hacerse cargo del comando militar que estuvo bajo

<sup>166</sup> *Ibid.*

<sup>167</sup> Mena Emilio, en El Nuevo Diario del lunes 20 de octubre de 2008, en su página de opinión cuyo titular “Un tributo a la columna “Jacinto Hernández””, menciona como miembros de la columna “Jacinto Hernández” a Iván Montenegro (Ernesto), Oscar Benavides (Rosendo), Yelba María (Verónica), José Noel Navas Ríos (Bienvenido); José Manuel Rodríguez (Miguel), Frank Sirias (El Mono). Aquí fueron asesinados por la Guardia Nacional los costeños Peter Robinson, Iván Dixon Brouthigan, en Punta Gorda Braulio Mejía (Rubén) Enrique Zepeda (Rafael). Los combatientes internacionalistas como René Castillo Quintero (Tortuguita); Juan de Dios Borja (Juancho); Felipe Joya (Lucas), Martha Conrado (Susana), Martín Valverde (Carlitos). Y continúan los nombres; Omar Morales Camacho (Chinandega), Miguel Muñiz (Chicha Fresca), José Manuel Rodríguez (Miguel), Mario Ramón Gaytán (Denis), Elio Cuarezma (Pico), Wilberto Cano (Porfirio). Arnulfo Aguirre Barrios (Justiniano) Mario Arcia (Jhonny), Pedro Pablo Meneses (El Nafre), “Tijuana”, un querido hermano y Julio Mejía, Manuel Morales, Emmett Lang Salmerón, José Abraham Rojas Moreno (El zorro), Marlon Moreira Guillén (Yodo), Gerardo Álvarez Chamorro (Mauricio), Edin Manuel Mairena (Rufino), Álvaro González Cerrato (Antolin), Bayardo Obregón López (La gallina), Carlos Bello Solís (Casamosca), Porfirio Jalima (Hugo), Aida Alemán (Josi), Manuel Antonio Chavarría (El Chino).

el control de la Guardia Nacional, luego la tarea inmediata fue la organización de la población en los CDS (Comité de Defensa Sandinista). Una vez concluida esta tarea le correspondió, según Donald Ríos, a una joven guerrillera de Estelí la tarea de fundar la Junta de Gobierno local, y así nacieron en la localidad las primeras autoridades municipales.

## El conflicto militar en los ochenta en Nueva Guinea

En el período de los ochenta, la población sufrió los efectos de la guerra. Fue precisamente esta situación la que obligó al gobierno revolucionario, encabezado por el actual Presidente de la República Daniel Ortega Saavedra, a tomar una de las medidas más radicales: el desalojo de los pobladores, pues éstos se encontraban en la zona de guerra. El despliegue estuvo a cargo del Ejército Popular Sandinista (EPS), y obedeció a que muchos individuos de las comunidades aledañas, se encontraban en medio del escenario de los enfrentamientos.

No había dudas que las comunidades afectadas eran blancos fijos tanto de la contrarrevolución nicaragüense como del EPS. En este sentido, la acción más coherente que tuvo que tomar el Gobierno Sandinista fue ejecutar el traslado rápido a zonas seguras, y de esta manera evitar que la población fuese afectada. Así se afirma en el siguiente fragmento:

En marzo de 1987 cuando el gobierno, por razones militares, desplaza de las comarcas del sur aproximadamente mil familias campesinas unas 6000 personas (*Sic.*) y ubica parte de ellas en asentamiento donde se impulsa la vida comunitaria, el trabajo colectivo y el reclutamiento para el servicio militar.<sup>168</sup>

Las duras consecuencias que produjo el abandono de las tierras a causa de la flagrante guerra, iba a ser en primer lugar el cambio de vida rutinaria y tradicional del campesinado; y en segundo, fue el cese al avance de la frontera agrícola, produciéndose de esta forma la conservación del bosque.

<sup>168</sup> Pablo Aznar et al. *Economía campesina y equilibrio ecológico, un estudio de identificación de un proyecto de desarrollo rural para Nueva Guinea*. Departamento de economía agrícola, UNAN- Managua, p. 10.



Campesinos de la zona con miembros del EPS escuchando orientaciones para la organización y defensa frente a la presencia de la contrarrevolución. Carlos José Castillo. *Nueva Guinea: Una Historia de sueños no soñados*. 20 de junio del 2001.



Niños combatientes de las MPS cargando un venado hacia el campamento de concentración militar. Foto: Brigadistas internacionales que permanecieron en la comarca Los Pintos, en 1986.

Por otro lado, este desplazamiento también creó un cambio en la cultura productiva a tal punto que, con la concentración de los desplazados muchos se sometieron a un sistema de producción que contemplaba el trabajo colectivo, lo que no encajaba dentro de la mentalidad de la población campesina.

Al ser el sistema de parcela la forma de trabajo del campesinado, la desafortunada traslación vino a agudizar la ruptura entre el gobierno y las familias campesinas. En cambio, a lo interno, en estas familias se desarrolló una profunda resistencia a las políticas oficiales, ya que contravenía con las prácticas agrícolas tradicionales que no contemplaban el usufructo de la tierra de forma colectiva.

Desde el punto de vista del avance de la frontera agrícola, ésta se redujo sustancial y temporalmente. El espacio que se venía configurando se detuvo a efectos de la perentoria movilidad de la población. Casas abandonadas, bienes, siembras, ganados, etc., que con tanto esfuerzo se habían obtenidos, fueron literalmente abandonados a su suerte.

Deberá señalarse, sin embargo, que lejos de los hechos suscitados la población campesina no lograba asimilar la razón solapada por la que el Gobierno Sandinista efectuara el traslado hacia otras zonas. La justificación que a primera vista saltó fue justamente la guerra.

Tanto la localidad como el resto del territorio nacional se vio inmerso en el conflicto militar de

los años ochenta (1983 - 1989). El conflicto bélico transformó significativamente a los habitantes de aquellas comunidades, pues produjo desplazamientos masivos hacia otras regiones. Con el conflicto militar perpetrado en la densidad de las montañas, el desalojo iba a traer las siguientes repercusiones:

En el momento más álgido de la guerra: 1984-1985, gran parte de la población asentada en la dirección Este y Sur de Nueva Guinea (La Unión, Juan José Quezada, San Antonio, Nuevo Horizonte,<sup>169</sup> de Julio, Germán Pomares, San Ramón, San José, Kurinwás y Providencia) tuvo que salir de sus colonias y comarcas y abandonar lo que hasta entonces habían logrado, siendo reasentados por el gobierno, hacia los territorios más seguros, en las colonias "Jacinto Baca", "Talolinga" y "San Martín".<sup>169</sup>

Otra forma de desplazamiento lo realizó la población al formar parte de la contrarrevolución, la que por efectos de fuentes fidedignas, no se ha podido contabilizar. Empero, sí se tiene registro de una cantidad considerable de jóvenes que formaron parte del Servicio Militar Patriótico, y de tantos más que se fueron huyendo hacia Costa Rica (600 aproximadamente).

<sup>169</sup>Edgar, Galo Palacios. Tesis de Maestría sobre Nueva Guinea colonización y poblamiento: Un estudio en la frontera agrícola en la segunda mitad del siglo XX. UNAN-Managua, 2006, p. 117.





Un niño ensaya la forma en que la gente se refugiaba ante un posible ataque de la contrarrevolución en 1985. Foto: Eugenio López Mairena.

A partir de los datos brindados por el historiador Edgar Galo Palacios, plantea que al agudizarse el conflicto militar en las colonias y demás comarcas en abril de 1987, el gobierno revolucionario se dispuso a evacuar a unas veinticinco comarcas tomando en cuenta que la población se encontraba dentro del perímetro de los enfrentamientos militares.

El número de familias trasladadas ascendía a unas novecientos, para un total de 5,000 mil personas a las que se les brindaba albergue en La Fonseca, y de donde serían trasladadas posteriormente al oeste de Nueva Guinea.

Las familias fueron reubicadas en los sitios conocidos como El Chasmolar, El Almendro, El Cascal, El Nispero, El Triunfo, La Santos. Sobre algunos momentos de zozobra es importante tomar en cuenta el testimonio que brinda al respecto Cristóbal Rufino Aragón:

Aquí se encontraron, aquí esta casa y al otro lado se atacaron. Esta casa casi me la botan a balazos, pasaban unos repejetazos<sup>170</sup>, pasaban ese mentado que le dicen el “co-hete law” que se oye detonar duramente... Aquí sufrimos consecuencias de la guerra, me destrozaron como 75 palos de naranjas, me destrozaron como 80 palos de cacao..., pero con todo eso siempre seguimos adelante. (Entrevista realizada por Roberto Carlos T. y Otoniel Ruiz Miranda al señor Cristóbal Rufino Aragón A., en la colonia Jacinto Baca, domingo 9 de marzo de 2003).

<sup>170</sup> El entrevistado quiso hacer alusión a los RPG-7, que son los cohetes que tenía el Ejército Popular Sandinista de Nicaragua y que cada escuadra militar portaba en los operativos que estos hacían.

Evidencias de estas aterradoras circunstancias sufridas por la guerra de los ochenta, de los daños materiales y humanos que dejó, quedan en la memoria de otras muchas que se callan, pero no se olvidan. La crisis, empero, no sólo se suscitó en ese período pues en los noventa se presentó otro fenómeno producto de la guerra, con características similares a la década anterior. Miles de repatriados regresaron con la esperanza de reencontrarse con las propiedades que habían abandonado y lo que hallaron fue un sinónimo de destrucción.

La guerra impuesta por el país norteamericano durante los años ochenta a través de la Resistencia Nicaragüense para desgastar al Gobierno Revolucionario repercutió en el desarrollo de Nueva Guinea y en consecuencia, no hubo ganadores, sólo perdedores, así lo demuestra el siguiente fragmento:

A partir de 1982 la guerra se agudiza y las comarcas que –aspiraban la neutralidad– quedan entre dos bandos; quienes tenían trato con la revolución fueron amenazados, secuestrados muchas veces ejecutados, sobre todo a partir de 1985, cuando el Frente Democrático Nicaragüense de Adolfo Calero y Enrique Bermúdez se superponen y desplazan del enfrentamiento bélico a la Alianza Revolucionaria Democrática (ARDE), de Edén Pastora. Por otro lado, los que mantienen vinculación con la contra son detenidos, interrogados, a veces vejados o aniquilados.<sup>171</sup>

<sup>171</sup> Revista Encuentro, Pablo Aznar *et al.* Ideología campesina, los desplazados de guerra, Nueva Guinea, No 37-38, julio-diciembre, 1989, p. 115.

## El papel de Las Comisiones de Paz post-conflicto bélico 1983-1990

Desde el primer momento en que se produce el triunfo de la Revolución Popular Sandinista de Nicaragua, el Gobierno Revolucionario por medio de la Junta de Gobierno de Reconstrucción Nacional (JGRN), rubricó su fiel compromiso con la defensa de los derechos humanos, por medio de la los estatutos sobre Derechos y Garantía, el 21 de agosto de 1979. Los principios fueron derechos del pueblo, derechos individuales, civiles, políticos, económicos, el derecho a la vida, se suprime la pena de muerte por las condenas carcelarias de hasta 30 años. Todo esto tenía como fin patentizar la paz, la convivencia y la reconciliación entre todas las fuerzas vivas de la nación y para materializar este principio se creó el Consejo de Estado en donde estaban todas las representaciones de la sociedad civil de Nicaragua.

El segundo gran compromiso del Gobierno Sandinista fue el primer acercamiento con los Estados Unidos y los países centroamericanos con la reunión de los Ministros de Relaciones Exteriores de Centro América en enero de 1983, Panamá, en la isla de Contadora. De esta reunión aparecieron veintiún principios que permitían dinamizar el entendimiento entre Estados Unidos, Nicaragua y El Salvador. No obstante, el gobierno norteamericano se mostró apático, principalmente en lo referido al punto que lo comprometía a no apoyar a El Salvador y a la contrarrevolución.

El tercer intento por alcanzar la paz en la región centroamericana se produjo con la firma de Esquipulas II, el 7 de agosto de 1987; en este documento el gobierno revolucionario se compromete a:

No tener tribunales de excepción, a conceder Amnistía a todos los presos políticos, decretar cese al fuego, promover la democracia, hacer elecciones libres y observar un irrestricto respeto a los derechos humanos.<sup>172</sup>

Las Comisiones de Paz y de Reconciliación Nacional se reeditaron con la llegada al poder del FSLN con el Comandante Daniel Ortega Saavedra. Al igual que en 1987, su objetivo era darle cumplimiento a los acuerdos suscritos en Esquipulas II y con la Resistencia Nicaragüense.

En la medida en que la revolución avanzaba con su proyecto revolucionario, y con el establecimiento de su plan estratégico, se fueron suscitando los grupos armados; integrados al principio en su mayoría por los remanentes de la Guardia Nacional, y posteriormente formados por un amplio sector de campesinos que por medio de métodos coercitivo como el secuestro, fueron integrándose a la contrarrevolución nicaragüense.

Con la unificación de cientos de campesinos de Nueva Guinea a la contrarrevolución surgió la necesidad de encontrar alguna salida a esta problemática, tomando en cuenta que la mayoría de estos hombres y mujeres tenían vínculos directos con los habitantes de la localidad. En estas circunstancias, y en un pueblo pequeño que en condiciones difíciles se había levantado desde 1965, se crearon las Comisiones de Paz, enfatizando que en esta materia la iniciativa fue dada por la voluntad de un pueblo que anhelaba la paz frente a la guerra devastadora que estaba exterminando con todo lo que hasta ese momento se tenía.

Sin embargo, las causas del porqué surgen las Comisiones de Paz estuvieron dadas por:

Ejecuciones extrajudiciales, asesinatos de personas, presos, secuestros y gente huyendo para ponerse a salvo de la guerra. Fue la constante en toda la década de los ochenta. Muchos abandonaron sus residencias como casas, animales de crianzas y aperos de labranzas.<sup>173</sup>

Toda esta problemática determinó y abonó a que un jueves de septiembre de 1983 naciera la Comisión de Paz en la localidad, para poder ofrecer al pueblo guineano el inicio de la paz anhelada.

<sup>172</sup> La Paz un anhelo de todos, proporcionado por el señor Arsenio Alvir Castellón presidente de la Comisión de Paz en Nueva Guinea, 29 de noviembre de 1996, p. 2. Es interesante reconocer que a efectos de esta firma surge en septiembre de 1987 La Comisión Nacional de Reconciliación integrada en su momento por el Cardenal Miguel Obando y Bravo, Sergio Ramírez Mercado como vicepresidente de la República de Nicaragua, Mauricio Díaz Dávila y el Dr. Gustavo Parajón quien trabajó mano a mano con los representantes de la Comisión de Paz de Nueva Guinea.

<sup>173</sup> *Ibid.*, p. 1. En este mismo documento se reconoce la participación de los comandantes Oscar, Gallo, Navegante, Conejo, Alcón, Chulo, Mina en la consecución de la paz que terminaría con la desmovilización en la década de los noventa.

Entre sueños, encantos, desencantos, aciertos y desaciertos: La sociedad civil, integrada por los pastores de todas las denominaciones organizadas por el CEPAD, la iglesia Católica, Comité de Desarrollo Comunal, la Cruz Roja y el Instituto Interamericano de Derechos Humanos (IIDH), se puso al frente de estas contrariedades. En 1986 el IIDH, se dio a la tarea de capacitar al primer grupo que se formó, y de esta iniciativa germinaron los primeros 30 Procuradores Populares de los Derechos Humanos que tendrían la tarea de llegar a un término feliz, y acabar con el conflicto armado en la localidad. Igualmente, generar la confianza necesaria entre las autoridades nacionales y la resistencia nicaragüense.

Unánime a la base de datos de los archivos en manos del CEPAD, y de los principales actores y fundadores de las Comisiones de Paz en Nueva Guinea, se señalan a la iglesia Católica y Evangélica (pastores, sacerdotes, delegados de la palabra de Dios), miembros de la Comisión Zonal y como miembros fundadores al Dr. Gustavo Parajón, pastor Antonio Vivas, Ízael Luna pastor de la iglesia Bautista, el delegado de la palabra Leonel Martínez, el Rev. Orlando Darce, Nubia Beltrán Ríos, Alejandro Herrera Solís y Pedro Figueroa.



Foto facilitada por el Sr. Arsenio Alvir Castellón, jefe de la Comisión de Paz de Nueva Guinea. En ella se muestra a sus miembros que la integran.

Al Padre Wilberto Lanser se le recuerda especialmente, porque vivió y lidió fuertemente con los miembros de la contrarrevolución y el Ejército Sandinista. Al señor Arsenio Alvir Castellón, indistintamente se le recuerda por su perseverancia y antigüedad dentro de estas Comisiones de Paz en su participación activa con el cargo de presidente.



Efigie suministrada por el Sr. Arsenio Alvir Castellón. Este es el momento en que se produce la desmovilización de la Resistencia Nicaragüense en la pista aérea de Nueva Guinea, 1990, cuando se puso fin al conflicto armado.

Con el ánimo de asegurar la paz y la tranquilidad entre los miembros de la Resistencia nicaragüense y el EPS, se establecieron ciertos puntos de agenda en común, el primero estuvo referido a respetar la integridad de todos los participantes, evitar enfrentamientos en zonas bien pobladas, no impedir la circulación de toda la población, promover entre ambos bandos el respeto de los derechos humanos, y lo principal no realizar penetraciones militares en las zonas donde estén los comandos de la resistencia por parte del EPS, el respeto de los bienes y por otro lado, a la contrarrevolución se le pedía la suspensión de secuestros a civiles.<sup>174</sup>

Al Ejército Sandinista se le pedía que se investigaran las ejecuciones extrajudiciales y se sancionara a los que resultaran culpables, y del mismo modo, suspender el reclutamiento al Servicio Militar Patriótico (SMP), evitar combates en zonas próximas a los poblados, el respeto a las ideas de cada individuo, libertad a los reos políticos especialmente a los campesinos de Nueva Guinea, y lo más trascendental: el respeto a los acuerdos de Esquipulas II, precisamente porque ahí estaban los principios esenciales para que se llegara al término de la guerra y lograr que en 1990 la desmovilización en la pista de aterrizaje de Nueva Guinea.

Esquipulas II logra que el gobierno revolucionario llegue a un entendimiento con el grupo negociador de la contrarrevolución, poniéndose fin al conflicto militar que durante diez largos años sacudiera a Nicaragua. Con esto se sientan las bases de la paz en todo el territorio centroamericano y nacional, brindando las garantías civiles, políticas y económicas a los desmovilizados, asumiendo la dirigencia revolucionaria, el compromiso de adelantar las elecciones para dar seguridad y confianza a los nicaragüenses.

<sup>174</sup> *Ibid.*, p. 5. En Nueva Guinea se contabilizaba a 450 promotores de paz.

Para el año 1988 se logra que tanto el EPS como los comandos de la Resistencia de Nicaragua cesen sus acciones militares en la localidad, y finalmente se sucediera un cese al fuego. En estas condiciones, muchos combatientes se desmovilizaron y se integraron a la vida civil, donde la mayoría cansados de tanto sufrimiento buscaron a sus familiares y sus terruños que por tantos años habían abandonado.

Entre 1990 y 1994 en Nueva Guinea, la paz alcanzada por la resistencia nicaragüense, los desmovilizados del EPS, y el gobierno de Doña Violeta Barrios de Chamorro se vio profundamente amenazada por los remanentes de las dos fuerzas militares, pues muchos acuerdos seguían sin cumplirse.

Tomas de tierras, de instituciones, enfrentamientos con la policía y las fuerzas armadas era la manera de llevar la protesta en contra de lo incumplido. El rechazo demostrado por estas fuerzas se vio también exacerbado por la inseguridad en el campo y la ciudad, en donde los ajustes de cuentas entre los ex miembros de ambos bandos salían a relucir.

En tales circunstancias las políticas gubernamentales estuvieron dirigidas hacia la entrega de tierras a los desmovilizados del EPS, de la resistencia nicaragüense y repatriados. Todo esto conllevó a la conformación de un nuevo frente pionero que vino a ampliar el escenario de la frontera agrícola y, una vez más el bosque –que durante la guerra se había recuperado– comenzó a degradarse.

Para dar atención a estos grupos y evitar problemas sociales que llevaran a la localidad a otros trances militares, se crearon los Polos de Desarrollo. Sin embargo, hay que señalar que:

La reapertura de la frontera agrícola se hace bajo una presión demográfica fuerte, resultante tanto del regreso de poblaciones desplazadas y refugiadas, como de la desmovilización de un sector de militares de origen campesino, que ocasionan una migración interna hacia nueva área de colonización.<sup>175</sup>

Actualmente, se han convertido en comarcas como San Luís de Aguasgata y Daniel Guido. El destino productivo son los cultivos como jengibre y quequisque. Por otro lado, estos polos han diversificado su producción ya que funcionan y se desarrollan dentro de una misma cadena de producción al acopiar, procesar y finalmente, comercializar.

Según el informe sobre evaluación de la disponibilidad de recursos en la zona de Nueva Guinea auspiciado por el Proyecto de Promoción de Cultivos Tradicionales el 28 de octubre de 1997, en apoyo al pequeño productor, señala que para 1997 estos polos de desarrollo contarán con un capital de 3, 848,000 córdobas, cuyos beneficiarios directos serían 240 socios.

Toda esa dinámica en el movimiento poblacional trajo como resultado que la selva perdiera su capacidad regenerativa con la afectación entre 120,000 y 130,000 manzanas, todas convertidas en pasto, zonas agrícolas para nuevos cultivos de exportación como: la malanga, quequisque, yuca, entre otros.

### **Derechos del pueblo mestizo de Nueva Guinea y los beneficios que da la Ley de Autonomía**

El pueblo mestizo fue una construcción que se estableció a partir de la llegada de los españoles en América y Nicaragua entre 1502 - 1821 y fue redefinido con la formación de los Estados Nacionales entre 1821 a 1893. En todos estos procesos el mestizo fue antepuesto a toda nación en Nicaragua, y sobre los otros pueblos. Fue favorecido con las leyes emanadas de la élite del poder.

El Estado Nacional se diseñó a partir de los reductos de la época colonial en cuanto a las políticas de favoritismo frente al mestizo y en este sentido, el mestizo y el proceso de mestizaje fue el grupo predilecto y en todo momento se antepuso y continúa anteponiéndose frente al indígena, haciéndolo aparecer como el salvaje, el inculto y esos estereotipos fueron infundados a tal punto que la gente actualmente cuando se comete un error le dicen a las personas que son unos indios.

Estas reacciones xenofóbicas fueron creándose en el imaginario colectivo, porque culturalmente la población nicaragüense se fue educando de esa forma y la gente responde como se le ha enseñado. Romper estas barreras discriminatorias ante el indígena o el grupo étnico, implica remodelar y cambiar de actitud.

Al ser el mestizo un híbrido (mitad indígena y mitad europeo), el Estado nicaragüense ha diseñado para fomentar el desarrollo capitalista, un modelo para llevar a cabo el desarrollo productivo y humano. Este modelo económico fue seguido por

<sup>175</sup> Edgar Galo Palacio, *Ibid.*, p.119.

Somoza García y sus sucesores hacia la región, y con esto puso en el tapiz las contradicciones del Estado y Nación, ya que la reciprocidad, y la pertenencia hacia el Estado no respondía al sentimiento de los pueblos y comunidades indígenas de la Costa Caribe. Tal actitud fue, digámoslo así, propiciada por Zelaya y más tarde reafirmada por Somoza García cuando señala:

Mucho se ha hablado de nacionalización de la Costa Atlántica; mucho se ha discutido sobre los recursos a que puede apelar el Gobierno Central para imprimir en el alma regional de aquella rica extensión costeña las características genuinamente nacionales, como decir idioma, religión, costumbres, enseñanzas y en todo lo que significa históricamente nuestro acervo de cultura y vida civil, así como nuestras tradiciones y sentimientos ancestrales que revelan un espíritu autóctonamente nicaragüenses.<sup>176</sup>

En este mensaje de Somoza se encuentra los gémenes de la cultura mestiza en general, y de los que llegaron a la localidad. De manera que el mestizo en Nueva Guinea, a pesar de ser un grupo hegemónico y culturalmente estable, es un conjunto que está atrapado en la Costa Caribe de Nicaragua, pues sienten que el Estado quien los ha creado no ha sido capaz de definirles su situación como parte integrante de la Ley de Autonomía.

Aunque legalmente la Ley de Autonomía<sup>177</sup> contempla su participación en el gobierno, la cultura y la autogestión administrativa tienen profundas barreras inhibitorias que los cercenan ante la posibilidad de ejercer el poder en las estructuras políticas del Consejo Regional, en donde no han encontrado su representación política, atrapados frente a la otra diversidad de pueblos que sí están contemplados en el Consejo Regional y en las estructuras políticas.

Como pueblo está dentro de la jurisdicción de la Costa Caribe, a su vez es parte de la macro región y también está inserta en la micro región de la RAAS; y de acuerdo a la ley debe gozar plenamente de sus

derechos políticos, económicos y culturales, representatividad, etc. Pero la localidad no tiene carácter alguno en ninguno de los ámbitos anteriores. Sin embargo, han encontrado más obstáculos que puntos convergentes con la RAAS tal como se señala en el siguiente fragmento:

Bluefields no atiende estos municipios como cabecera de la región por diversas razones, entre las cuales se pueden señalar la distancia, acceso, incomunicación y la situación política ocasionada por la Ley Electoral, que cercena a estos pueblos el derecho a participar en los comicios del Atlántico; sin embargo, en Bluefields se pagan los impuestos de la tierra, y en Chontales la renta. Ni Bluefields ni Juigalpa se acuerdan del territorio, saben que existen porque a diario llegan los pobladores a dejar el dinero que luego no se reinvierte en estos pueblos, ambos son zorros distintos, pero se comen las piñas del mismo piñal.<sup>178</sup>

El otro problema emblemático es la confusión hacia la pertenencia a la Costa Caribe, la cual implica que para ser de la región del Atlántico Sur se deben compartir las características étnicas de los otros pueblos. La población local para diferenciar a la RAAS de su terruño ha acuñado la frase siguiente: la división geográfica se ve marcada por el río Plata; y esta delimitación proyecta la demarcación del neo-guineano con respecto a la población caribeña o costeña.

**Cuadro No. 24. Percepción de la gente con respecto a la Autonomía de la Costa Caribe de Nicaragua**

Opciones	Frecuencia	%	% acumulado
Como un gran Logro para el país.	184	35.5	35.5
Como una forma de desintegración territorial	156	30.1	65.5
No creo que tenga alguna repercusión.	59	11.4	76.9
Otro	38	7.3	84.2
Ns/Nr	82	15.8	100.0
Total	519	100.0	

Fuente: Napoleón Rojas Robles y José Napoleón Rojas Castillo, "Nueva Guinea y la Autonomía, URACCAN—Nueva Guinea, octubre-diciembre, 2005, Pág. 1

El cuadro No. 24 muestra el 35.5 por ciento que valora como un logro en relación al país; sin embargo, a nivel local y municipal consideran que es una

<sup>176</sup> Mensaje inaugural del Excmo. Señor Presidente de la República de Nicaragua, General Anastasio Somoza García al Congreso Nacional, Managua, 1 de enero de 1937, en documento de Hacienda y Crédito Público, F.N, E352-238, No. 582, p. 75.

<sup>177</sup> Esta ley tiene su asidero en los Estatutos de Autonomía de las dos Regiones de la Costa Atlántica de Nicaragua, a través de la Ley N. 28. Y en su reglamentación (Reglamento a la Ley No. 28 del 7 de septiembre de 1987, publicada en el Diario la Gaceta No.238 del 30 de octubre de 1987, "Estatuto de Autonomía de las Regiones de la Costa Atlántica de Nicaragua", Decreto N. 3584, aprobado el nueve de julio del 2003 y publicado en La Gaceta, Diario Oficial No. 186 del 2 de octubre de 2003).

<sup>178</sup> Edmon Barrera Duarte. Tierra de nadie, Managua-Nicaragua, miércoles 21 de m de 2007, Edición 9555, Página de Opinión.

forma que desintegra al país como factor unitario e indivisible. Siguiendo los resultados de la información general considera en un 75 por ciento que la Autonomía no tiene ninguna repercusión en el municipio, dado que las reivindicaciones que la ley establece para los pueblos y comunidades indígenas son inciertas al menos en la localidad. Ello ha provocado un distanciamiento por tener cierta pertenencia a la RAAS.

**Cuadro No. 25. ¿El hecho de ser parte de la Autonomía Regional le traería beneficios al municipio?**

Opciones	Frecuencia	%	% acumulado
Bastante	235	45.3	45.3
No mucho	90	17.3	62.6
Poco	84	16.2	78.8
Muy poco	37	7.1	85.9
Nada	73	14.1	100.0
Total	519	100.0	

Fuente: Napoleón Rojas Robles y José Napoleón Rojas Castillo, "Nueva Guinea y la Autonomía, URACCAN–Nueva Guinea, octubre-diciembre, 2005, p. 9.

En relación a que si siendo parte el municipio de Nueva Guinea a la RAAS le traería grandes beneficios, la población considera en un 45.3 por ciento que es beneficioso. El 17.3 por ciento considera que no mucho, y poco el 16.2 por ciento; un segmento de la población considera en un 7.1 por ciento de muy poco.

No obstante, recurriendo a la misma fuente, se establece que a nivel general la percepción de la población (que representa un 52 por ciento de los consultados) cree que Nueva Guinea debe seguir siendo parte sustantiva de la RAAS. Por lo que integrarse y apropiarse del proceso de Autonomía, un porcentaje menor, aunque no muy distante, cree que el municipio debe estar fuera de la RAAS. Los indecisos tienen un porcentaje del 4.6.

Aunque se concluya que Nueva Guinea nada tiene que ver con las características idiosincráticas de los otros grupos étnicos, esa razón no es suficiente para descalificarla de la región. La pertenencia no necesariamente se logra comparándose con otros pueblos o asumiendo su cultura. No obstante, Nueva Guinea se define en este contexto por haberse creado en medio de la diversidad de sustratos.

Hay que definir más al factor de identidad en la región, y en la localidad, por ejemplo habría que agregar que Nueva Guinea es parte única de la RAAS, y ese es un factor de identidad común al

resto de los pueblos de la región. Sin embargo, la gente no lo identifica así, comparten las mismas condiciones climáticas y tampoco lo ven así, la misma fauna y flora, comparten ciertos cultivos y muchas comidas y tampoco la gente reconoce todos estos agentes incluso, hasta son parte de la historia regional.

Durante el siglo XVIII en la localidad se definió una ruta comercial empleada por los británicos y que enlazaba toda la región central, prueba de ello son algunos vestigios arqueológicos como los restos materiales: botellas de ron u otros artefactos manufactureros encontrados en la localidad y algunas crónicas de los viajeros del siglo XVII – XVIII.



Fundadores URACCAN-Nueva Guinea: Claribel Castillo Úbeda, Richard Arteaga Vado, Gloria Jarquín Bracamonte, Donald Ríos Obando, Leonel Martínez Mendieta, Anabel Báez. Y los Colaboradores: Gobierno Municipal 1997-2001, Álvaro Flores L, Henry Munguía López, Mibsam Aragón Gutiérrez, Ceira Calero Borge, Moisés Mejía Zapata, Francis Altamirano Blandón, Esteban Herrick, Eugenio López Mairena, José Tomás Rivas. Y el agradecimiento especial a: Dra. Mirna Cunningham Kain, Lic. Miguel González e Inga. Zarifeth Bolaños. Foto: Marlon Vargas.

Los elementos anteriores definidos marcan la etnicidad, pero en este caso lo mestizo con sus particularidades marcan la pertenencia a la comarca, la colonia, la localidad y regionalidad; y, en el caso de Nueva Guinea estos elementos están presentes en la gente; lo que hay que hacer es potenciarlos y difundirlos a través de los agentes de socialización. Los mestizos, como cultura madre en la localidad con sus variantes de acuerdo a su diversidad de procedencia con respeto al Centro y Pacífico de Nicaragua, creando un conjunto de valores, tradiciones, creencias, aptitudes, actitudes, se han asentado y edificado en la zona.

En este pueblo han nacido muchos poetas, cantantes, profesionales, lazos de solidaridad, dichos, refranes, leyendas, cuentos, historia colectiva, la lucha en común hasta llegar a ser un municipio, luego a ciudad y en el futuro no sería dudoso pensar que fuera región. Estas particularidades y formas mutacionales en el tiempo marcan la diferencia de la adhesión y pertenencia de la ciudad a la Costa Caribe de Nicaragua.

La Costa Caribe de Nicaragua es multicultural y pluriétnica, y la Autonomía reconoce los pueblos y comunidades raciales, de manera que a partir de ahí hay que redefinir si son o no pertenecientes a la Costa Caribe de Nicaragua los guineanos. El otro caso es si tienen las garantías que la Ley de Autonomía fija y la poca beligerancia por alcanzar sus logros; la lucha local ha sido muy débil por alcanzar sus reivindicaciones ya que los derechos de la población existen, pero si no se reclaman y se defienden jamás se logrará.

### El surgimiento de la URACCAN–Recinto Nueva Guinea, 1997 – 2008

La URACCAN–Recinto Nueva Guinea, obedeció a un interés particular de poder brindarle una alternativa educativa a los egresados de la Educación Secundaria que tenían que viajar a Juigalpa y Managua para estudiar. Estas circunstancias acarrear problemas económicos y el distanciamiento de las familias.

La iniciativa surge con un proyecto presentado por la URACCAN–Recinto Bluefields, y una comisión formada por la profesora MSc. Claribel Castillo Úbeda como coordinadora, por la alcaldía Municipal el señor Richard Arteaga, por la Universidad Popular de Nicaragua (UPONIC), MSc. Eugenio López Mairena, por el MED Licda. Gloria Jarquín Bracamonte y por los padres de familias el señor Donald Ríos Obando. Además de estas personalidades apareció otra colaboradora: MSc. Mibsam Aragón. Los preparativos iniciales establecían que: “La alcaldía ya tiene destinado un terreno para la construcción de las instalaciones de la posible universidad. A la que han sugerido para un futuro, denominar Escuela Superior del Trópico Húmedo”.<sup>179</sup>

<sup>179</sup> Zarifeth Bolaños et al. Proyecto Educativo: *Establecimiento de un núcleo Universitario en el Municipio de Nueva Guinea, Recinto Universitario Regional Bluefields*. Junio de 1997, p. 1.



Primeros estudiantes de la URACCAN–Recinto Nueva Guinea, 1997.

La instauración de la URACCAN como entidad en toda la Costa Caribe de Nicaragua legalmente se dio a partir de 1993, como una sociedad civil sin fines de lucro, con personería jurídica otorgada por la Asamblea Nacional, inscrita bajo el No. 1220 de la página 249 a la 267, del Tomo II, Libro Quinto del Registro de Asociaciones del Ministerio de Gobernación. Como institución legal inició operaciones a partir de 1995 con el establecimiento del Programa de Educación a Distancia (PROEDIS) para 120 maestros y maestras de ambas Regiones Autónomas de Nicaragua, en coordinación con la Universidad Nacional Autónoma de Nicaragua, UNAN-Managua. Según Erick Álvarez Krüger la URACCAN–Recinto Nueva Guinea:

Abre sus puertas el 11 de agosto del año 1997 a través del convenio firmado entre las autoridades de URACCAN y el gobierno municipal, beneficiándose ese año 110 estudiantes de primer ingreso. Entre 1997 - 1998, el núcleo era atendido por dos personas, una que coordinaba y otra que hacía las funciones de asistente administrativa. Luego se contó con tres coordinadores de carrera y un docente de inglés, un administrador y coordinador del núcleo, siendo la organización difícil por las múltiples tareas que se debían de cumplir y con bajos salarios.<sup>180</sup>

<sup>180</sup> Erick Álvarez Krüger. *Diez años al servicio de la comunidad URACCAN, Recinto Nueva Guinea 1997–2007*, Nueva Guinea. 2007, pág. 5.



Inicios de la construcción del recinto universitario. De izq. a der. MSc. Claribel Castillo, Dra. Mirna Cunningham, Sr. Donald Ríos y Lic. Richard Arteaga Vado. Foto: Archivo de URACCAN.

Para 1997 aprovechando una actividad de clausura de un encuentro de PROEDIS en Bluefields, la Licda. Claribel Castillo Úbeda<sup>181</sup> sugirió a la Dra. Mirna Cunningham Rectora en ese entonces, la idea de que la URACCAN–Recinto de Bluefields estableciera una sede en Nueva Guinea. La respuesta de la Dra. Mirna Cunningham fue que era muy posible, siempre y cuando la comunidad y el gobierno municipal se organizaran y mostraran interés en apoyar.

Por su parte la URACCAN–Recinto Bluefields había preparado el PROEDIS con la carrera de Licenciatura en Ciencias de la Educación y con la introducción de la carrera de Ingeniería Agroforestal. Unánime a este mismo informe, después de la visita del licenciado Miguel González y Zarifeth Bolaños, la URACCAN se interesó por extenderse a

Nueva Guinea contribuyendo con esto al desarrollo de la calificación profesional y la atención a los problemas de la educación y la producción local. Los aspectos de capacitación del manejo sostenible de los recursos naturales también fue incluida en los proyectos de esta institución.

Para su proyección, la comunidad de Nueva Guinea se preparó formando un comité, donde agrupó a padres de familia del Instituto Rubén Darío, que se suponía serían los más interesados en apoyar la presencia universitaria en el municipio. Otros personajes que más interés demostraron en el desarrollo, planificación y ejecución del proyecto para impulsar la sede universitaria fueron Donald Ríos Obando, Leonel Martínez y Anabel Báez Pinell. Ellos retomaron la idea y se dispusieron a trabajar.

El profesor Erick K. Álvarez destaca que:

“La profesora Castillo Úbeda visitó a la delegada del Ministerio de Educación, Gloria Jarquín Bracamonte, a quien le contó la idea y los objetivos que se pretendían. La delegada inmediatamente expresó su disposición de unirse al proyecto y dispuso los pocos recursos del Mi-

<sup>181</sup> Claribel Castillo Úbeda en Revista Universitaria del Caribe, Nueva Guinea RAAS, Nicaragua, mayo 2003, p. 32. [...] El 11 de agosto de 1997 se funda la universidad URACCAN en Nueva Guinea. El comité pro universidad reconoció que URACCAN era la que se había mostrado más dispuesta al inicio y que con ella había nacido la idea de crear una universidad en Nueva Guinea. Era la que ofrecía una mejor opción académica, y sobre todo, la que estaba dispuesta a invertir más en nosotros [...]



nisterio para apoyar. Como si todo hubiera sido puesto a la medida, cuando la profesora Castillo salía del Ministerio, se encuentra en la entrada con Richard Arteaga Vado, quien recientemente había salido electo como Vicealcalde, aprovecha para plantearle la idea y la necesidad de que el gobierno municipal se involucre directamente al proyecto y el vicealcalde sin pensarlo dos veces, se entusiasmó tanto que él mismo se involucró directamente en las actividades organizativas.<sup>182</sup>

Finalmente, en febrero de 1997, se conformó la comisión pro-universidad, integrada por Claribel Castillo Úbeda (presidenta); Richard Arteaga Vado (vicepresidente); Gloria Elena Jarquín Bracamonte (secretaria); Donald Ríos Obando (fiscal) y Anabel Báez Pinell (vocal). Una vez conformada la comisión, la idea inicial era de que fuera la URACCAN la institución que diera cobertura a esta zona, pero el gobierno municipal no estaba muy de acuerdo por la apertura inminente de otras universidades en la región.

Los inicios de la URACCAN registran a doce profesionales de la zona para empujar el proyecto educativo, y de esta manera principiar las labores de enseñanza-aprendizaje. De ahí que su primera tarea fue atender a los egresados de secundaria que, a partir de los datos estadísticos de aquel entonces, 75 bachilleres que no tenían la posibilidad de conseguir un título profesional. La universidad tuvo, pues, su primera matrícula con un total de 41 estudiantes en la carrera de Ingeniería Agroforestal y 60 en la carrera de Ciencias de la Educación.

En cuanto a su proyección podría decirse que, desde su comienzo la URACCAN estableció sus políticas, misión y visión institucional según las características de la Región de la Costa Caribe. No era menos pensar que se describiera como un ente de Educación Superior creado para contribuir al fortalecimiento del proceso de Autonomía en la Costa Caribe de Nicaragua, mediante la capacitación y profesionalización de recursos humanos, dotándolos de los conocimientos necesarios para conservar y aprovechar de forma racional y sostenida los recursos naturales. Y como visión la URACCAN se autodefine como un ente universitario intercultural de los pueblos indígenas y comunidades étnicas de la Costa Caribe, que contribuye a fortalecer la autonomía a través del acompañamiento de procesos de autogestión, unidad multiétnicas y la formación integral.



La Dra. Mirna Cunningham echando la primera palada de cemento. Foto: Archivo de URACCAN.

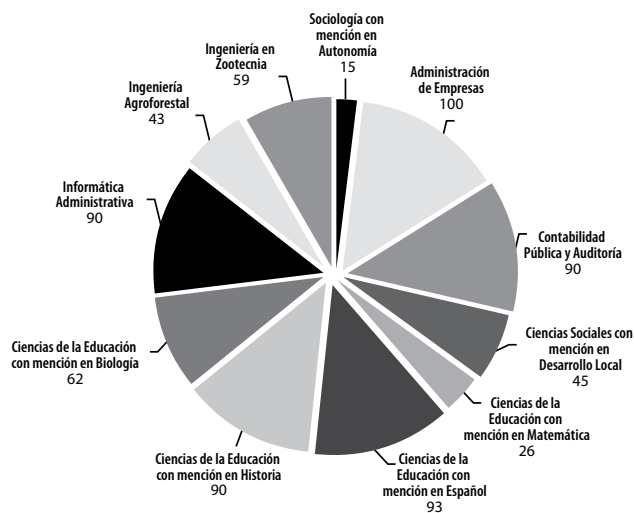


Figura No. 4. Graduados por carreras en la URACCAN–Nueva Guinea desde 1997 hasta el 2007<sup>183</sup>

<sup>182</sup> Erick Álvarez Krüger, *Ibid.*, p. 6.

<sup>183</sup> Fuente: Registro académico URACCAN, Nueva Guinea.



Graduados URACCAN, recinto Nueva Guinea, promoción del 2005. Foto: Archivo de URACCAN.

En el 2006 la carrera más demandada corresponde a Administración de Empresa, con 44 graduados (as), seguida de Agroforestal con 34 estudiantes; Historia con 33; Biología con 15 estudiantes, seguido de Contabilidad con 19 estudiantes. Zootecnia con 16 estudiantes; Español con 4 estudiantes, seguido de Profesor de Educación Media (PEM) de Español con 27; luego está el PEM Matemática con 16 estudiantes y por último la carrera de Zootecnia con 16 graduados. Todos estos hacen un total de 224 graduados.

Sobre la magnitud y alcance de la URACCAN en Nueva Guinea, el testimonio del Ing. Denis Obando recalca que:

Puedo decir con toda seguridad que la universidad URACCAN ha contribuido al desarrollo del municipio, dándonos profesionales aptos para desenvolverse eficientemente en el campo laboral y dar respuestas positivas a las necesidades del quehacer institucional. URACCAN es una universidad de mucho prestigio; razón por la cual forma buenos profesionales con valores morales y con ética profesional. Nuestras instalaciones de la alcaldía cuenta con profesionales de esta universidad y han demostrado sus capacidades que traen; un 70 o 80 % de los trabajadores son profesionales egresados de esta universidad en el caso particular de la municipalidad egresados profesio-

nalmente de las diferentes modalidades de la universidad URACCAN están ubicados en lugares claves como en los aspectos de planificación, en los aspectos de inversiones, en los aspectos financieros. Podemos ver que gran parte de los egresados de la universidad URACCAN tienen oportunidades y están ubicados o reivindicados en posiciones claves de la municipalidad. En ese sentido podría decir que es invaluable por la magnitud de participación y contribución de URACCAN a la formación de profesionales de personas nativas de Nueva Guinea. (Entrevista realizada por Daysi Ríos Ponce y María Dolores Obando al Ing. Denis Obando Marín en la alcaldía municipal de Nueva Guinea, el 7 de noviembre de 2006).

### Indicadores socioeconómico relacionado con las redes de servicios

Al analizar los datos concernientes de la PEA por sectores económicos, puede encontrarse que en la localidad, de los 21,898 empleados en alguna dependencia, 2,431 son obreros asalariados; 2,480 son peones permanentes. Sin embargo, no se registran con exactitud aquellos trabajadores temporales que en períodos especiales de cosechas asisten a las labores por temporadas cortas. Trabajadores y trabajadoras por cuenta propia existen alrededor de 10,537; fundamentalmente en el área del comer-

cio, y existen unos 3,930 obreros que no reciben pago alguno, ya que ofrecen su mano de obra como servicio familiar. En la cooperativa concurren 154 empleados, y en otras ocupaciones que no están registradas, se cree que haya aproximadamente unas 1,960 personas.

Con relación a los niveles de pobreza, Nueva Guinea reporta el mismo comportamiento que el resto de los municipios de Nicaragua, donde el 81.7 por ciento de la población son pobres y un 4.0 por ciento goza de todas las condiciones básicas que requiere el ser humano, y más allá de esto se dan el lujo de tener los recursos económicos para comprar artículos suntuarios y de primera clase.

Al contrastar el mapa sobre los niveles de pobreza en Nueva Guinea, ésta se ubica en una posición de alta pobreza pero en el terreno en donde la gente se mueve no se percibe de esta forma, aunque pulula la pobreza la población sobrevive con lo que produce y con lo que comercializa.

Mapa de la extrema pobreza en Nicaragua<sup>184</sup>



<sup>184</sup> Mapa sobre los niveles de pobreza extraído del diagnóstico elaborado por la Alcaldía del Municipio de Nueva Guinea, 2002, Pág. 24.

Desde el 2000 a esta fecha, de acuerdo a la base de datos proporcionada por la información del compendio estadístico de la RAAN-RASS, la extrema pobreza ha crecido en un 33.5 por ciento, que en términos numéricos se contabilizarían a unos 26,479 habitantes; y en el campo el nivel de extrema pobreza fluctúa el 64 por ciento.

Otro componente importante que hay que destacar es el tema de la vivienda. Aquí habría que acotar que la vivienda, como en todo el país,<sup>185</sup> tiene diversos componentes que hay que considerar: primero, la mayoría son habitaciones de madera y la minoría son de concreto; las condiciones óptimas de las mismas obedecerían a circunstancias económicas de un sector de la población, de ahí que el diagnóstico de la Alcaldía de Nueva Guinea destaque:

De acuerdo a los informes socioeconómicos relacionados a la localidad de Nueva Guinea y sobre la base del último diagnóstico realizado por la Comuna, según los últimos datos del 2002 se señalan que, en todo el municipio existen 18,846 viviendas un total de 4,442 que representan el 24 por ciento corresponden únicamente a la ciudad por otro lado, 14,404 que representan 76 por ciento se circunscriben en el sector rural.<sup>186</sup>

En el área rural predominan las familias extendidas es decir en una misma casa cohabitan varias familias con relaciones de parentesco de consanguinidad y por afinidad, en estas casas cohabitan varios núcleos familiares, creando relaciones patriarcales como eje de autoridad. Las viviendas en su mayoría son hechas de maderas, y en las comarcas más alejadas son construidas con material natural, como la suitea y el palo majagua.<sup>187</sup> En el casco urbano las viviendas están erigidas de concreto puro, algunas; y de madera, otras, las que sirven para albergar entre siete a ocho personas.

Para el año 2002 se detallaban nueve puestos de salud. En las colonias se registran cincuenta y un servicios directos de transporte; en el caso de colonia La Fonseca existían unas 3,031 viviendas con ocho centros de salud y catorce servicios de

<sup>185</sup> En cuanto al servicio de energía eléctrica, en Nueva Guinea unas 12,339 viviendas cuentan con este recurso. Los datos estadísticos que aquí se señalan sobre el tema de la vivienda corresponden al diagnóstico elaborado por la Alcaldía de la municipalidad en el 2002.

<sup>186</sup> Información obtenida del *Diagnóstico de la Alcaldía del Municipio de Nueva Guinea, 2002*, p. 24.

<sup>187</sup> Majagua: (Voz antillana). f. Árbol americano de la familia de las Malváceas, que crece hasta doce metros de altura, con tronco recto y grueso, copa bien poblada, hojas grandes, alternas y acorazonadas, flores de cinco pétalos púrpuros y fruto amarillo. Su madera, fuerte y correosa, es muy buenas para lanzas y jalones, y del líber de los vástagos nuevos se hacen sogas de mucha duración y uso.

transporte. En colonia La Unión se contabiliza unas 1,989 viviendas y cinco puestos de salud con unos veinte servicios de transporte público.

lladas, no concordaban con la realidad objetiva del modelo educativo, que más que elevar la calidad, se basó en elevar la cantidad.

Por esta razón, para el MINED a nivel nacional, regional y local han considerado que el verdadero parámetro para medir la cobertura educativa, debía partir de los datos del 2008, que para Nueva Guinea oscilaban entre 24,639 estudiantes matriculados.

Fue imprescindible que los centros escolares (ahora públicos), lograran los verdaderos datos de las matrículas del 2008, para valorar con exactitud si en Nueva Guinea y todas sus colonias y comarcas las nuevas políticas de la gratuidad de la educación y los programas sociales impulsados por el nuevo gobierno del presidente Daniel Ortega, habían sido los más adecuados. Los datos relacionados a la estadística escolar del 2000- 2004 se pueden apreciar en los siguientes cuadros.

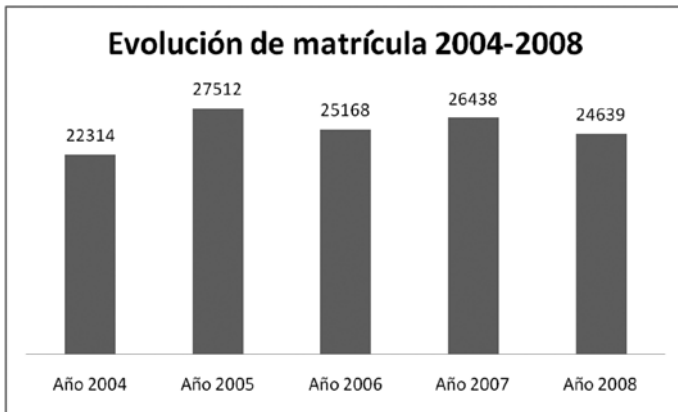


Figura No. 5. Niveles de escolaridad en Nueva Guinea 2002-2008.

Fuente: MINED, Nueva Guinea, 2008

La figura No. 5. Refleja la evolución de la matrícula del 2004 - 2008, demuestran algunas particularidades que habría que considerar. La primera de ella es que el comportamiento de los datos por año es desigual presentando altibajos. Empero, nos encontramos ante un fenómeno peculiar del modelo general de la Autonomía Escolar, como parte de las Políticas de los gobiernos neoliberales.

Los centros autónomos catalizaron las contrataciones, el pago de sus docentes, y el pago de sus servicios públicos para lo cual funcionaban con una transferencia presupuestaria que el gobierno central les otorgaba con el fin de costear los gastos generales.

Durante este tiempo, la asignación otorgada obedecía a ciertos criterios, tales como: la localización geográfica, niveles de pobreza y la cantidad de estudiantes. Ante tales circunstancias los centros autónomos en todo el país alteraban con mucha frecuencia las matrículas iniciales como las finales. En este sentido, las cifras enviadas al Banco Mundial no expresaban realmente la realidad educativa nacional.

Este fenómeno obedeció a que la retención escolar era un parámetro que también validaba las transferencias, lo que propiciaba las posibilidades de aumentar las transferencias. Las estadísticas reportadas, en la mayoría de las ocasiones maqui-

Cuadro No. 26. Matrículas de Nueva Guinea durante el año 2000

Modalidad	MIAS	MIF
CEDA	241	102
Preescolar Formal	323	163
Preescolar No Formal	603	311
Primaria Extra edad	82	50
Primaria Multigrado	7122	3487
Primaria Regular	6763	3461
Secundaria Diurna	1421	877
Secundaria Nocturna	334	167
Total general	16,889	8,618

Cuadro No. 27. Matrículas de Nueva Guinea durante el año 2002

Modalidad	MIAS	MIF
CEDA	271	143
Preescolar Formal Puro	298	153
Preescolar No Formal Puro	1377	702
Primaria Extra edad	235	117
Primaria Multigrado	8265	4094
Primaria Regular	7476	3748
Secundaria a Distancia	814	466
Secundaria Diurna	1630	1011
Secundaria Nocturna	381	206
Total general	20747	10640

Fuente: Datos proporcionados por el Delegado Municipal del MINED, Luis Ramón González, donde indica la evolución de la matrícula en Guinea entre los años 2002.

**Cuadro No. 28. Matrículas de Nueva Guinea, año 2003**

Modalidad	MIAS	MIF
CEDA	128	62
Preescolar Formal Multinivel	179	91
Preescolar Formal Puro	187	89
Preescolar No Formal Multinivel	925	504
Preescolar No Formal Puro	328	150
Primaria Extra edad	176	39
Primaria Multigrado	8346	4079
Primaria Regular	7291	3621
Secundaria a Distancia	693	388
Secundaria Diurna	1759	1093
Secundaria Nocturna	835	415
Total general	20847	10531

Matrícula estudiantil de Nueva Guinea en el 2003. Fuente: Delegación Municipal del MINED.

Nueva Guinea tiene el mismo patrón de comportamiento que el resto de la población de la Costa Caribe de Nicaragua, con relación a los niveles de escolaridad y de alfabetismo, pues en este aspecto se toma en cuenta las difíciles condiciones del medio como un mecanismo de freno para lograr grandes avances en la educación.

Esto obedece a la propia idiosincrasia popular, fundamentalmente en el ámbito rural y es explicable, cuando muchos padres y madres de familias consideran que la educación es innecesaria frente a las perspectivas de bienestar que ya los adultos han alcanzado con sus bienes en la producción de ganado y la producción obtenida de sus tierras.

La inasistencia a las aulas de clase se observa con mayor recurrencia, cuando en el seno de las familias extremadamente pobres se ven imposibilitadas de recursos económicos para enviar a sus hijos. Datos suministrados por entidades afines a este tema, se estima que con relación al nivel de alfabetismo entre la niñez de seis años es de 28,611, y el analfabetismo en este rango es de 31,821; y, en total suma 60,697.

El alfabetismo que se muestra en la localidad en cuestión es de 24,157 frente a 23,499 que no saben leer ni escribir. Estas reseñas toman en cuenta a los individuos por arriba de los diez años. En cambio, en Nueva Guinea existen 136 centros de Preescolar, los cuales son asistidos por diez maestros graduados y 121 empíricos, donde muchos de ellos están

en proceso de profesionalización.<sup>188</sup> Por otro lado, sólo el MINED agencia como planta docente para este sector a 98 docentes en el 2008.

En esta área de trabajo uno de los obstáculos es el empirismo como resultado de la inexistencia de un centro de profesionalización local que brinde este servicio; las universidades tampoco asisten esta demanda educativa, a pesar del compromiso social que éstas han adquirido con la comunidad de promover e impulsar el desarrollo cultural y educativo en la misma.

En el nivel de primaria regular y de extra edad, los datos cuantitativos suministrados por el MINED, y las estadísticas regionales señalan que existen 243 centros de secundaria atendidos por 549 docentes. En este particular, hay que destacar que una de las grandes debilidades del sistema educativo local es que la contratación de maestros empíricos ha sido una práctica cotidiana que durante la administración anterior se llevó a cabo, este factor obedeció a que se necesitaba brindarle cierta atención a las colonias y comarcas, y este recurso se substituyó con un personal no capacitado.

Entre 2007 - 2008 el MINED ha orientado sus esfuerzos para capacitar a la planta docente con los docentes graduados en la Normal y con la preparación de unos docentes a nivel de Maestría, de manera que una forma de erradicar el empirismo es contratar sólo docentes titulados y maestros que estén profesionalizándose. Con respecto a la Educación Secundaria existen 28 centros escolares atendidos por una planta docente de 207. El total de maestros que atienden el sistema de Educación Media en Nueva Guinea es de 854 docentes.

Deberá subrayarse que muchos docentes han culminado sus estudios en la URACCAN-Recinto de Nueva Guinea, especialmente en las áreas más susceptibles de la educación como: Español, Biología, Historia, Matemática, Informática, y que hoy sirven con mucho entusiasmo a su comunidad.

<sup>188</sup>Estos datos fueron obtenidos del programa oficial del MINED, de los Preescolares Comunitarios y finalmente, por centros que tradicionalmente han atendido el PAININ en Nueva Guinea.



Monumento de los fundadores de la población guineana. Foto: Marlon Vargas.

## Patrones socioculturales en la vida de la sociedad guineense

La cultura es un tema que aborda muchos matices y se presta a muchas definiciones e interpretaciones; pero, los antropólogos se han puesto de acuerdo en definir desde aquellos aspectos que se comparten y se socializan, entonces habría que definirla como los juicios, valores, hábitos, costumbres, tradiciones, ética, vestimenta, forma de vivir, los patrones de cohesión interna en la familia, comarca, localidad, región y la nación.

Sin embargo, al valorar el tema de la cultura es que ésta sólo puede ser comprensible dentro de ella misma, es decir, una cultura se evalúa de acuerdo a lo que la gente hace y piensa, por muy insólito que parezca. Para evaluarla habría que apartar el etnocentrismo, el eurocentrismo y egocentrismo, ya que son aspectos que terminan siendo xenófobos para la población. Tomando en cuenta estas premisas podemos aproximarnos con algunos referentes culturales, que se han definido desde 1965-2008 a Nueva Guinea.

La población en términos culturales, se ha formado por un abanico de culturas diversas, ya que se constituyó precisamente gracias a las migraciones

sucesivas que ha tenido. Esto nos lleva a establecer el criterio de que es difícil encontrar un patrón cultural aclaratorio y homogéneo para todos sus habitantes; empero, eso no impide que en medio de esa variedad se precisen algunas aproximaciones de la cultura guineana.

Al partir de estos criterios se puede comenzar a definir que existe la idea entre los pobladores: de que si un visitante nacional o extranjero bebe agua del legendario río Zapote y come la exquisita malanga,<sup>189</sup> se enamora tanto de Nueva Guinea que termina quedándose en ella; y por último, regresa con cualquier excusa. Este credo deberá ser asumido como parte de la cordialidad que caracteriza a su gente.

La explicación sociocultural a esta creencia sería, en todo caso, porque esta es una ciudad con gente de otros lados y que no piensan regresar a su lugar de origen.

Una segunda explicación más contemporánea a esta concepción obedece a que en realidad la localidad es rica en recursos naturales y de ello se desprende una población muy emprendedora y trabajadora que termina obteniendo de estas tierras los suficientes recursos para vivir.

En cambio, en las colonias las celebraciones y creencias son más elocuentes y tradicionales, en el caso de la colonia Puerto Príncipe, ésta celebra sus fiestas acompañadas de comidas y bebidas típicas del país. Entre las comidas y bebidas comunes se encuentran los ricos nacatamales, la cosa de horno, rosquillas, empanadas de maíz, el sabroso bollo dulce, y como bebidas preparan y sirven la chicha, pinolillo, pinol.

Entre los platillos más suculentos y que no debe de faltar es la sopa de gallina con albóndigas acompañada de yuca, quequisque, malanga, etc.

<sup>189</sup>Malanga: Cuba, El Salvador, Honduras, Panamá y Puerto Rico. familia Araceae. Para Nueva Guinea es un símbolo y una forma de identidad. La malanga es por naturaleza la representante genuina del trópico húmedo y principal cultivo de exportación y alimentación de la comunidad, es un hábito alimenticio de toda la región de la costa caribe de Nicaragua.



Rótulo de las características de Nueva Guinea.  
Foto: Marlon Vargas

La celebración más emocionante en esta colonia es la del 24 de junio, en honor a San Juan. Esta fiesta religiosa se viste de colorido y algarabía, donde se escancian bebidas, se degustan platos elaborado de maíz. En detalle, Doña Corina relata: Nosotros celebramos el día de San Juan, con una misa por el día y por la noche se realiza una fiesta donde la mayoría de las personas que asisten son jóvenes que salen a divertirse. (Entrevista realizada por Freddy Alonso Morán Velásquez a Doña Corina González fundadora de Puerto Príncipe el 15 de Septiembre de 2007).

Habrà que aclarar, no obstante, que la celebración más importante en esta colonia es la del aniversario de la colonia. Sobre este aspecto, Doña Corina González continúa comentando:

[...] hay que destacar que Puerto Príncipe de algùn modo ha construido parte de su propia cultura; primero con el surgimiento de su mismo pueblo ya que en él confluyen gente de todas partes. A éste se le adhiere la celebración con la fundación.

En Nueva Guinea, como en el resto del país, las celebraciones se realizan con mucho sentimiento, devoción y plétórico de fervor religioso. Otra celebración connotada es la festividad en honor al mes patrio, que se inician con un acto solemne con los estudiantes y docentes, donde la población concurre motivada por el ritmo marcial de los tambores, güiros y timbales.

En estas ceremonias los mejores estudiantes reciben reconocimientos, medallas y pergaminos a su excelencia académica. El 15 de Septiembre de cada año se rememora el día de la independencia, leyéndose en ceremonia solemne el Acta de Independencia.

Otra importante celebración es la del 6 de febrero, en conmemoración a la muerte del Príncipe de las Letras Castellanas, Rubén Darío. En cada una de las comunidades se elige a la Musa Dariana, la cual deberá demostrar destrezas de expresión oral, belleza, gracia, conocer la vida y obra del poeta, y declamar sus versos.

El testimonio de Don Miguel Fajardo nos acerca a este homenaje:

Cuando se elige la Musa Dariana, ésta a la vez nos representa en la ciudad de Nueva Guinea, y la que gana es la musa del municipio que representará a nivel departamental. Nuestra representante nunca ha ganado cuando nos va a representar en Nueva Guinea, pero nosotros valoramos su esfuerzo (se sonríe)...porque creemos que algùn día ganará. (Entrevista realizada por Freddy Alonso Morán Velásquez a Don Miguel Fajardo uno de los fundadores, 16 de Septiembre del 2007).

## Los cuentos y leyendas en la conformación de la identidad comunitaria

La identidad, como elemento que ha definido la cultura de los guineanos, ha sido recurrente desde el momento en que se asentaron las primeras familias, sobre todo, ha nacido de los intentos de dar respuesta a la problemática social, originándose de la necesidad de encontrar cierta explicación a las carencias materiales y espirituales.

Los espacios para lograr cierta sociabilidad eran necesarios en un mundo olvidado y consumido por la naturaleza. Se hizo preciso definir la forma de esparcimiento como un aspecto que terminó proveyendo los elementos que constituyen la cultura en Nueva Guinea.

Como un aspecto a circunscribir de la sociabilidad colectiva, se tomaron en cuenta aquellos elementos que plantea el historiador Edgar Palacio al señalar que:

Además de la parcela, la escuela y la iglesia son los lugares de socialización de hombres, mujeres y niños. Permiten la interacción y la formación de relaciones entre colonos. Se va produciendo una unidad identitaria (*Sic*) alrededor no solo de la posesión de las parcelas, pues al interactuar en la misa y la escuela se consolidan la unidad de los sujetos residentes en esa misma localidad alrededor de los extendidos por ese medio a los diferentes núcleos familiares.<sup>190</sup>

Los primeros colonos también encontraron otra manera de pasar el tiempo y dar sentido a la vida y las condiciones adversas de la naturaleza. Todo esto se lograba cuando limpiaban el panteón,<sup>191</sup> la misma escuela, las calles, los caminos, hacer los puentes, con algunas kermés, una fiesta alegre, y de esta manera iban mejorando a su comunidad y le iban dando sentido a su pueblo, en este particular la cooperación, la solidaridad y el compañerismo fueron los fundamentos que le dieron sentido a Nueva Guinea.

La sociabilidad era un comportamiento que se desarrollaba en la colectividad, siendo la principal condición para que Nueva Guinea pudiera pasar de pequeños caseríos, cañadas y veredas a municipio en 1980. Posteriormente, elevada a ciudad en el 2008. Los niveles de sociabilidad de los primeros habitantes de Nueva Guinea, se detallan en un arreglo musical realizado por uno de los fundadores.

### La historia del pasado con la del presente<sup>192</sup>

Nueva Guinea, ya no es como antes  
que había amor y mucha confianza;  
Nueva Guinea, ya no es como antes  
que había paz y alegría por todo el tiempo.

Toda la gente muy de mañana  
Con alegría iban al campo  
a levantar ya su cosecha.  
Para venderlas en el verano.  
Aquellos tiempos ya pasaron  
que había justicia y había paz.

Por donde quiera se caminaba  
y nuestra vida se respetaba.  
Nueva Guinea ya no es como antes  
porque existe la desconfianza.  
Porque asesinan hasta los niños  
a las mujeres y a los ancianos.

Nueva Guinea en aquellos tiempos  
fue el granero de Nicaragua,  
con la ayuda del Gobierno  
mucho cosecha se levantaba.

Otro momento de relevancia, en donde los pobladores manifestaban cierto grado de sociabilidad, es en los actos funerarios principalmente en las velas y entierros. Estos rituales están en dependencia de la procedencia de cada pueblo o colonia. Asistir por las noches para acompañar a la familia doliente, lo que implicaba sumo respeto y un reconocimiento a los buenos actos que en vida hiciera el difunto.

<sup>190</sup>Edgard Palacio Galo, Tesis de Maestría sobre Nueva Guinea, colonización y poblamiento: Un estudio de frontera agrícola en la segunda mitad del siglo XX. UNAN-Managua, Septiembre de 2006, pág. 78.

<sup>191</sup>De acuerdo a los distintos testimonios de informantes claves, y de los primeros colonos que llegaron el 5 de Marzo de 1965 a Nueva Guinea, el cementerio central se llama la Gongolona ya que en una ocasión iba un grupo de personas cuando al pie de un frondoso e inmenso ceibón alzó vuelo una gongolona o gallina de monte, como popularmente se le llama. Fue así entonces que nació el actual nombre del cementerio central.

<sup>192</sup>Esta música fue escrita por el señor Víctor Manuel Ríos Obando y recopilada por la alumna de Sociología con mención en Autonomía Flor Granja. Se compara tácitamente la situación social de los tiempos de los primeros colonos y la crisis de valores en la actual población. Nueva Guinea ha evolucionado rápidamente en el ámbito socioeconómico y político, también se destaca que a causa del aumento poblacional han proliferado los problemas o males sociales clásicos de toda sociedad, que transita de lo rural a lo urbano.



Por otro lado, denotaba la solidaridad al ponerse a la orden de quien dirige los preparativos del sepeño, unos trabajando en la construcción del ataúd, otros en la preparación de la comida y el café. Todas estas acciones de caridad traían algún beneficio a la comunidad, ya que disgustos y desavenencias eran superados.

Los velorios más llamativos eran aquellos en donde se producía con la asistencia de la iglesia Católica, pues en ellos se permitía de todo; los rezos eran dirigidos por personas puritanas en el sentido estricto de la palabra, al estar apegadas a los dogmas de la iglesia; pero fuera del ambiente que rodeaban las amistades, los familiares de la localidad y los que llegaban de otros pueblos se dedicaban a ciertos actos: consumir licor, chicha bruja,<sup>193</sup> cususa,<sup>194</sup> y contar cuentos y leyendas, para distraer a las personas y engañar al sueño. En ellos se repartía café, pan; en otras ocasiones se servía comida a los asistentes.

En la actualidad, en la zona rural del municipio se continúa las tradiciones relacionadas a los rituales con leves variaciones. En el casco urbano de Nueva Guinea, los velorios han cobrado otra connotación, aunque no exenta de símbolos religiosos, porque la mayoría de la población ha ido perdiendo los hábitos de las amanesqueras,<sup>195</sup> como en los viejos tiempos. El acompañamiento es corto, y aunque el café sigue siendo la bebida de usanza ahora no falta la gaseosa, el emparedado, el arroz a la valenciana, costumbres de reciente cuño que demuestra un cambio de rutina que atenta contra la idiosincrasia de los pueblos.

La alteridad<sup>196</sup> en la población ha venido eliminando la mayoría de los patrones tradicionales, por lo que puede deducirse que el neo guineano no encuentre un dato exacto de sus propias costumbres, y se dificulte como consecuencia, la definición de su propia naturaleza.

<sup>193</sup> Chicha bruja: bebida elaborada a base de maíz fermentado elaborada con guarapo o atado de dulce, se consumía fuertemente entre los años sesenta, setenta y ochenta en las fiestas bailadas con guitarra, velas, celebraciones, actualmente ha quedado reducida ante la presencia de licores nacionales y extranjeros, sin embargo, no deja de ser un folklore en la mentalidad de la gente.

<sup>194</sup> Cususa: f. Am. Cen. Aguardiente de caña, se elabora fermentando el maíz hasta que germina la planta y se presenta el puyón, luego se pone en un barril a coserse conectado con una manguera de metal en donde filtra el líquido en forma de alcohol que será para embriagarse.

<sup>195</sup> Amanesquera: f. Nic. Fiesta o reunión que se prolonga hasta el amanecer.

<sup>196</sup> Alteridad: (Del lat. alteritas, -atis). f. Condición de ser otro o asumir patrones culturales de otro pueblo, región o localidad.

Los cuentos y las leyendas es un referente de las tradiciones de esta gente, y como parte elemental de la pertenencia de cada individuo y que nacen de las entrañas de sus propias creaciones, vivencias, imaginarios populares, temores, fantasías, etc. De esta forma se fomenta el arraigo al territorio, y en conjunto con su simbolismo, explican la problemática general.

Registrar la totalidad de los cuentos y leyendas locales es de por sí una tarea difícil. No obstante, en el presente trabajo señalaremos algunas: la leyenda del río Zapote recopilada por Richard Wilson, que relata la desaparición de un niño que fue capturado por una sirena. Esta leyenda marca la desesperación de una madre al buscar a su hijo desaparecido y la solidaridad mostrada por un pueblo que estaba naciendo.

Con esta leyenda se trata de reflejar el ser del guineano, que en medio de las vicisitudes siempre sale adelante. Es así que la leyenda del río Zapote logra asociar las penurias de la población con la naturaleza.

Desde otro enfoque es imposible que un pueblo pueda desprenderse de los elementos mágicos y simbólicos que se han construido en su entorno, ya que esa es en rasgos generales su esencia. A partir de esto se define toda una cultura, y debido a este hecho es que se autodefine a la localidad. Al respecto, Francois Houtar aclara:

El problema de las relaciones entre el hombre y la naturaleza se transforma en una relación de seres humanos y seres sobrenaturales, es decir, seres animados con poderes que les permite actuar sobre la naturaleza. De aquí que se represente una mediación de seres animados, lo que da nacimiento, lógicamente a muchas formas de cultos y de sacrificios para ganarse los favores de los seres divinos, superiores o evitar cóleras.<sup>197</sup>

La leyenda del Cerro Brujo relata las distintas apariciones de personajes recurrentes dentro de la mentalidad de las comunidades, duendes y seres inanimados que resguardan y atesoran las bellezas naturales del cerro. Esta historia es una salutación a la importancia de conservar lo que la madre naturaleza les ha dado a los pobladores, y por medio del mecanismo de la mitología se prohíben ciertas prácticas depredadoras, característica de los productores y habitantes que no miden las consecuencias letales de la degradación de la flora y fauna.

<sup>197</sup> Francois Houtar. *Sociología de la religión*. Plaza y Valdez, México, 1998, p. 47.

El espíritu emprendedor del neo guineano ha nacido del carácter de sus colonos, quienes buscaban la buena vida por medio del trabajo al que ellos mismos definieron como “honrado”. A través de la persistencia extranjera de querer explotar estas tierras, ha nacido en los pobladores la idea de que estas tierras es en sí una mina de oro, en donde todo es posible obtener si se actúa con responsabilidad.

La solidaridad se conserva aun en las familias y en los momentos difíciles; el dinero no representa un problema ante una peste, enfermedad o desastre natural. Siempre está el amigo o el familiar solidarizándose. Don Víctor Ríos relata que después de todo:

Un habitante de Nueva Guinea es hospitalario y solidario con su gente, preocupado además por ofrecerles a los que visitan la localidad lo paradisíaco que son sus colonias y comarcas. A éstas (las colonias) las describen de acuerdo a lo más llamativo que pueden ser sus paisajes, sus comidas, y finalmente sus costumbres.

Don Santos confirma al ser guineano cuando destaca que en los tiempos antiguos la gente era más solidaria porque:

Aquí nos mirábamos como hermanos todos, alguien le pasaba algo, allí estábamos todos amparándolo y después ya como en dos o tres años hicimos un cumpleaños donde jugamos béisbol con las manos, ya nos divertíamos pues veníamos de trabajar, veníamos a jugar, ya fue cambiando, fuimos haciendo amistad, aquí no todos éramos de Estelí no, unos llegaban de Chinandega, bueno de todo el país, fuimos haciendo hermandad, era muy bonito más bonito que ahora.”<sup>198</sup>

La suntuosidad es un elemento moderno que ha nacido de los contactos que han tenidos los que han mirado otros pueblos, en donde por razones de mejoramiento de sus condiciones de vida se han marchado y regresan con estas nuevas costumbres, por ello es muy común ver como se gastan la plata en las novedades comerciales y en cualquier negocio que se esté aperturando, fuera de estas particularidades, lo demás es parte de la costumbre y de los hábitos de este pueblo.

En cuanto a los deseos de superación el ideal de su población es lo académico, a pesar de que uno de los obstáculos fueron la inexistencia de las universidades, desde su colonias tenían que viajar a Juigalpa y ahora lo hacen en el casco urbano, a pesar de que muchos de sus habitantes tienen recursos invertidos en la ganadería y la agricultura o en cualquier bien material que les de privilegios sociales y económicos; antes bien, insisten en la superación académica como un factor importante en el desarrollo local.

En cuanto a los bailes hay que señalar que al inicio cuando llegaron las primeras familias, el instrumento para amenizar las fiestas fue la guitarra de requinto y la de acompañamiento, las fiestas eran caseras y se complementaban con bebidas alcohólicas, chicha bruja, cususa, ya que esta fue una de las tradiciones que se llevaron a la localidad.

En estas formas de esparcimiento se obsequiaban comidas a base de maíz, y la carne de cerdo era acompañada de la infaltable yuca, o las gallinas en caldillo apetecida ya que le daba un sabor tan particular a la yuca; por otro lado, en los bailes para sentirse mejor y alegre se consumía licor local tal como lo destaca Don Pettiens:

No había la toña, ni se bebían cosas; más que todo primitivas: se sembraba caña y se sacaba chicha, chicha fuerte, eso era lo que consumía más que todo la gente, se bebían otros tipos de bebidas alcohólicas como la cususa, aquí no existía el guaro, además, era prohibido por el Instituto Agrario, prohibía la venta de alcohol o venta de bebidas alcohólicas y ningún otro.” (Entrevista realizada por Santos Bernardo en Yolaina al señor Constantino Pettiens el 10 de octubre del 2003).

No obstante, a los pocos días de haberse asentado definitivamente la gente en las colonias de Nueva Guinea, la tradición por las bebidas locales se fue perdiendo, y fueron sustituyéndose por otras más convencionales. Don Santos nos relata: “[...] Bueno, la cantidad no muy exacta pero yo, compraba la cajillas de cervezas y las vendía en la noche [...]”

En este período la música que más se escuchaba y se bailaba era la ranchera y los clásicos del recuerdo. Con ellas se podían “amarrar” a las parejas y a los enamorados. Cuando se iba a las fiestas se bailaba de dos formas: suelta, si el bailarín era solitario o andaba en busca de una chavala, y pegada para los novios o los pretendientes.

<sup>198</sup>Entrevista realizada por Santos Bernardo Morales al señor Santos López Arbizú en la colonia Yolaina, el 10 de Octubre de 2003.



El diputado Wilfredo Navarro M., entrega el "Decreto de elevación de categoría ciudad a la colonia sede de la cabecera del municipio de Nueva Guinea" el 5 de marzo del 2008 al alcalde Julio C. Quintanilla quien en nombre del pueblo recibe el decreto N° 5221 aprobado el 13 de febrero del 2008 publicado en la Gaceta N. 36 del 20 de febrero del 2008. Foto: Eugenio López.

El noviazgo era parte de la vida cotidiana y de la cultura en la colonia La Esperanza, según Don Faustino comenta que para cortejar a una muchacha tenían que pedir permiso a los padres de la novia, así que:

Eran los papás que se encargaban de... (Risas); eran los papás, venían en el momento que estaban conversando con la muchacha, y uno hacía que para poder hablar libremente tenía que pedir permiso, entonces eran los papás los que se encargaban.<sup>199</sup>

Como lo mandaba la costumbre se dejaba un día y una hora establecida para la visita del novio en la casa de la enamorada, entre las seis de la tarde y las ocho de la noche.

En los primeros años de vida en las colonias se recurrían a las romanzas para reafirmar el amor incondicional del caballero a su dama, y sentar la convicción de que su idilio iba más allá de un simple romanticismo. Los cánticos escuchados por la mayoría de los vecinos reconocían de inmediato la voz del enamorado, que al pie de la calle ensanchaba sus pulmones, pulsaba las cuerdas de la guitarra y resumía la certeza de llevarla al matrimonio. El testimonio de Don Constantino Pettien reafirma que:

<sup>199</sup> Entrevista realizada por María Concepción Arana Álvarez y Santos Bernardo Morales al señor Faustino Ruiz García, fundador de la colonia La Esperanza en su casa de habitación el 5 de Abril de 2003.

Es decir, yo en ese sentido, yo nunca casi puse serenata a mi novia, sólo andábamos. Es decir, pertenecíamos cuatro grupos así musicales que a nosotros nos conquistaba y este... ¿cómo se llama?... y los buscaban pues, para que fuéramos a serenatear. Casi serenata como a uno que dice a mi novia, pues, casi nunca; solo éramos un conjunto más que todo pago, se decía verá una cantidad, no una cantidad sino se decía ... bueno... les vamos a dar las cuerdas, les vamos a dar bebidas, las gaseosas, bueno eso era lo que había.<sup>200</sup>

A partir de los alegatos vertidos por uno de los entrevistados, los tocadiscos fueron introducidos a la localidad después de que la gente comenzara a olvidarse de las guitarras, cuyo uso fue exclusivo para la población de pocos recursos económicos. Los aparatos de sonido empezaron a ser usados por las familias más pudientes. Don Luciano Morales de Puerto Príncipe, relata:


El señor Julio García se subía sobre una escalera para prenderlo. Julio García trajo ese tocadiscos y con eso hacían las fiestas; las hacían con cerveza, guaro. Después de eso (Cabecea) aparecieron otros tocadiscos con otros estilos moderno, y el de Julio ya no lo ocupaban; los de batería fueron sustituidos por los de motor. (Entrevista realizada por Santos Bernardo Morales a Luciano Morales, en la colonia Puerto Príncipe).

Los bailes modernos derivan de la transculturación y de la entrada avasalladora de los medios de comunicación, principalmente los canales nacionales y extranjeros de la televisión. Pero en las comarcas aún se practican algunas danzas y bailes tradicionales, como aquellos relacionados a la productividad de sus principales productos agrícolas.

La alteridad ha ido marcando un punto determinante para definir la cultura. La población que ha migrado ha sido vulnerable a estos cambios, debido a la poca afirmación de sus raíces culturales autóctonas, extinguiendo los patrones culturales que se traían desde los tiempos del "frente pionero", fundamentalmente se han perdido aquellos que dogmatizaban la pertenencia hacia la familia y el respeto que ésta confería entre las personas.

En la actualidad existe una canción escrita por Víctor Ríos, que ha particularizado al guineano de hoy y del pasado, que alude a la llegada del primer frente pionero a Nueva Guinea.

<sup>200</sup> Conversación entre Santos Bernardo Morales y Constantino Pettien, en la colonia Yolaina el 10 de Octubre de 2003.



Carlos José García Castillo. *Nueva Guinea: Una Historia de sueños no soñados*, 20 de junio de 2001. En ella se muestra una de las celebraciones más pintorescas de la localidad como es las corridas y montadas de toros en la barrera contigua a la pista aérea.



"La Camiona" que por mucho tiempo fue el medio de transporte de sus habitantes, hoy es un referente en la historia de Nueva Guinea y forma parte del folklor. Foto: Eugenio López Mairena.

### El porvenir de nuestra Nación<sup>201</sup>

Aquí vengo a contar esta historia  
de los primeros valientes,  
que son cinco somoteños  
y son doce caraceños.

El año 65 llegamos hasta  
estas tierras donde estamos.  
El 5 de marzo dormimos  
bajo esta bella montaña.  
Nuestros hermanos dijeron:  
"¡Qué lindas tierras que son!,  
Aquí está el porvenir  
de nuestra nación".

Después también trabajamos  
haciendo un campo de aviación,  
toditos lo trabajamos  
en pura cooperación.

Paralelamente a las actividades culturales propias de los guineanos, se encuentran las festividades tradicionales del 5 de marzo, donde se festeja la fundación de Nueva Guinea. Se inicia con un toque de Diana a las cinco de la mañana, al ritmo de la banda filarmónica (chicheros) que, acompañados de bombos, timbales, platillos y clarinetes, arman una barahúnda que despierta a la ciudad dormida.

<sup>201</sup> La letra fue escrita por el señor Víctor Manuel Ríos Obando, en ella se referencia a los primeros momentos de la fundación de Nueva Guinea y un reconocimiento explícito a los primeros fundadores de la localidad. Por otro lado hace una alegoría a los primeros tiempos en donde la solidaridad y el compañerismo fueron dos aspectos fundamentales para la construcción de esta sociedad.

La celebración de San Martín de Porres el 3 de noviembre que la iglesia Católica ha pretendido difundir como el Santo Patrono, se ve opacada por las inclinaciones religiosas que no comulgan con la devoción a los santos.

El 5 de marzo de cada año ha sido decretado como día libre de trabajo a cuenta de vacaciones, para que la gente asista a las montadas de toros en la barrera que la alcaldía del municipio confecciona para tal fin. Por todo el pueblo pululan las peleas de gallos, en donde los comarqueños hacen sus apuestas y gastan todo su dinero en ropas, licores, bebidas, comidas, restaurantes, etc.

De repente los chinamos<sup>202</sup> hacen su presencia para acompañar de música variada y bailes regionales. En la noche se celebran las fiestas populares amenizadas por algún conjunto del momento como Dimensión Costeña; ese día los negocios son prósperos por la cantidad de productos que la población consume.

<sup>202</sup> Chinamo: (Del nahuátl chinamitl). Tenderete improvisado que se colocan en las festividades o ferias en los pueblos.

## Comidas y bebidas típicas

Nueva Guinea no cuenta con un plato típico que le dé su carta de presentación; sin embargo, los asados de pollo, de chanco con yuca, repochetas, tacos, y frituras son las pitanzas más populares. En cualquier celebración familiar no están exentas estas comidas ni en la dieta normal es infaltable el frijolito rojo, el arroz, la tortilla de maíz blanco, la cuajada o el queso duro.

En los tiempos ásperos que vivieron los inmigrantes de las colonias y comarcas, entre 1965 - 1966, en la dieta se incluía lo que ofrecía la naturaleza, pues la carne de animales salvajes era abundante. Don Faustino señala que para esos años: Había el tigre, había la guilla, el cusuco, los monos, el mono carablanca, el jabalí, el sahino, el congo, muchos pavones, pavas, gongolonas.<sup>203</sup>

Las bebidas son variadas: desde refrescos de naranja, naranja con melón, chilla, calala, pinol, tamarindo, linaza, y las bebidas industriales; pero ninguna concreta como la que representa la comida o bebida típica, ahora en cada colonia se escoge la bebida de su origen, esta diversidad de ofertas en la comida, también obedece a la diversidad de pueblos procedentes de todo el país que poblaron la localidad.

Como en la mayoría de los casos, cuando las localidades se van urbanizando la dieta y las bebidas originales en el lugar basada en lo que producen sus colonias y comarcas, poco a poco van perdiéndose de manera que la alimentación natural se ha remplazado por comidas rápidas. Sin embargo, hay comarcas y colonias que siguen practicando la dieta convencional a base de carnes y frutas, incluyendo la malanga.

## Las creencias populares

Las creencias populares son parte del folklor de Nueva Guinea. Por lo mismo no tienen una patente ni son parte de un autor exclusivo. Son recopilaciones generacionales que rescatan la idiosincrasia local.

Por ejemplo, cuando una gallina canta por la tarde o por la noche es que anuncian la muerte de alguien, y la gente se prepara para tal fin. En cam-

bio, algunas personas tienen la creencia de que con la cruz bendecida por el sacerdote, especialmente durante la Semana Santa, pueden ahuyentar los malos espíritus en las noches de rayos y truenos. Asimismo, hay quienes creen que con el bautizo se apartan los malos espíritus que por las noches se encargan de molestar a los Católicos.

Si el fuego chisporrotea habrá buenas o malas noticias en el hogar, pero también pudiera significar la llegada de un familiar con buenas noticias.

Si a alguien le arde o le pica una de sus orejas será señal inequívoca que están hablando mal de él. Para contrarrestar este augurio se procede a apretarse la oreja para que la persona que esté hablando en mal se muerda la lengua.

Si una persona sufre una picadura de serpiente, no podrá exponerse ante una mujer embarazada o que ande con su menstruación, pues estaría condenándola a muerte. Si la persona que ha sido mordido por la culebra procede a darle muerte, no tendrá que hacerlo por la vía de la decapitación. Lo que se recomienda es golpearla con el machete o con un palo por la cabeza.

Cuando un individuo le matan de forma misteriosa y, si se diera el caso que la sangre brote por la herida durante el velorio, es barrunto de que el autor del asesinato se encuentra cerca del finado. Y si se diera el caso de que una persona llegare a morir y su cuerpo es blando, se cree que también morirá próximamente un familiar más cercano a él.

Existe la creencia que si se le llegara a pisar la cola a un gato, la mala suerte estará rondándole, por lo que se procede a lo inmediato a echarle agua al felino para librarse de ese maleficio.

Si a una persona soltera se le barren los pies de manera inconsciente, significa que ella se casará con un viejito (a) o que se quedará solterón.

Transitar por debajo de una escalera es otro de los maleficios que suelen creer estos ciudadanos, lo mismo que romper un espejo.

Y, para que una fiesta sea exitosa nunca deberá de faltar el licor ni la comida, principalmente la yuca y el cerdo frito. Las celebraciones de quince años que suelen festejar los padres o familiares a las doncellas que arriban a esa dorada edad, no tienen más significado que colocar ante los ojos del pueblo la madurez de la cumpleañera.

<sup>203</sup>Entrevista realizada por María Concepción Arana y Santos Bernardo Morales al señor Faustino Ruiz García, fundador de la colonia La Esperanza, en su casa de habitación el 5 de Abril del 2003.

Se recomienda que para domar al chanco habrá que tomarlo por el rabo; al toro por los cuernos, y a las mujeres hablarles sin rodeos. En las afueras de la ciudad se piensa que cuando el was<sup>204</sup> canta, es cuando en la casa se recibirá una visita inesperada de un familiar o amigo.

Según el decir popular de la gente cuando una mujer anda embarazada es que la yuca la ha empachado, para que la yuca reviente hay que tomar en cuenta que las personas con vista fuerte no la deben mover, ni cocer, muchas de las costumbres de las colonias y comarcas consiste en celebrar alguna fiesta consumiendo nacatamales, gallina hornada, arroz a la valenciana. En el caso de las comedieras a ninguna comida le debe faltar la cuajada, el queso o la crema.

Si una persona mira continuamente y por largo tiempo a un perro defecar inmediatamente le provoca mal de ojo y queda infectada por él. Para curar la anemia se debe beber cocida la cuculme-ca<sup>205</sup> y con eso levanta sus defensas. Para curar la enfermedad del asma hay que beberse una cuarta de manteca de cusuco, o beberse cocido los huevos de un chanco barraco. Por otro lado, para que los bebedores dejen el guaro hay que darles sopa de zopilote, acto seguido aborrecen el licor. Durante la Semana Santa se debe evitar las prácticas sexuales, ni se debe cortar los árboles, las plantas ni los cultivos; no deberá sacrificar gallinas o cualquier animal de corral ni de la montaña.

En Nueva Guinea salen los dos tipos de cadejos según la gente, uno se da cuenta de la presencia de ellos porque escucha los chasquillos de los cascos o pezuña que van al compás del caminante, lo que hay que hacer es fijarse cual de los dos es el que los sigue, aunque siempre por lo general cuando están ante la presencia del cadejo negro aparece el cadejo blanco como arte de magia. Los sitios escogidos tanto por el cadejo blanco como el negro son las picadas, veredas, criques, riachuelos, cañadas, caminos solos y largos, por eso no hay que andar solo en la montaña a media noche según la socióloga María Celina Tapia existen dos tipos:

<sup>204</sup>Ave parecida a un gavián pollero que vive en todo el territorio de la Costa Caribe y región del PycN su connotación es folklórica ya que anuncia el verano si canta en una rama seca y si canta en un árbol frondoso anuncia el invierno, los campesinos e indígenas le tienen mucha estima por esta situación.

<sup>205</sup>Planta que tiene unas raíces grandes color rojiza según los curanderos locales esta se pone a hervir durante unos minutos y suelta un color rojo que se le da de beber a los anémicos para levantarles sus defensas por el alto contenido de hierro y zinc.

El cadejo blanco existe en todo el país, de él se cuentan muchas historias, se dice que es un espíritu bueno que acompaña a las personas “es un guardián que permanentemente protege al hombre”, pero el cadejo no le sale a toda persona, sino a los caminantes nocturnos a los cuales protege del cadejo negro o de los espíritus burlones. ... el cadejo negro, es visto como “tenebroso” simboliza el mal en todas sus manifestaciones.<sup>206</sup>

Sobre el mismo cadejo hay que destacar que estos les salen a los hombres trasnochadores y mujeriegos que por la noche salen de fortuna, y que es hasta ahora un mecanismo utilizado por la población para autorregular el comportamiento de la infidelidad que pulula y ha pululado en toda la historia de Nueva Guinea.

Otro importante aspecto de la cultura local y tradicional es la aparición de los duendes, estos son personajes vistosos a los cuales la gente le atribuyen el color verde, y son burlones y sus travesuras son entre otras confundir a la gente, perderlos en el camino, mover un objeto de un lado a otro, cacharse o jugar con los niños, las prendas de la gente para que la persona crea que está loca.

Los duendes aparecen siempre en un pueblo o comarca cuando está muy corrompida, por los vicios del licor y los siete vicios del garrote, como el naípe, el póker, el guaro, el ser mujeriego, la infidelidad, la prostitución y la drogadicción, igual que el cadejo estos juegan el rol de controlador de la moral, creando una prohibición colectiva entre los que creen y los incrédulos que terminan aceptando este fenómeno cultural.

La norma general es que para que esto sea aceptado como parte de la cultura alguien debe contar lo que otro le ha dicho como que si fuera el propio afectado, o sea la gente narra lo que el otro le dijo y convierten esa aseveración en una verdad absoluta para los que aceptan estas creencias.

Es importante destacar que cuando se tocan estos casos el objeto no es verificar si son o no verdad, en cultura no se puede negar nada, ni se puede condenar un hecho por irracional que resulte, sólo basta que un grupo, o pueblo crea y comparta y socialice este hecho para que sea creíble, en otras palabras todo fenómeno cultural sólo es comprensible dentro de su propio contexto por esta razón, los que

<sup>206</sup>María Celina Tapia, El Nicaragüense: su magia y su encanto, Managua-Nicaragua, noviembre de 2007, PAVSA, p. 29

no comparten estos hechos al final terminan condenando y no aceptando estos fenómenos.

Siempre que uno va a los cumpleaños hay que estar listo a la hora de repartir el queque ya que eso implica que la fiesta ha terminado y por lo tanto hay que buscar el camino. Cuando uno va a una fiesta se dice que: "indio comido es puesto al camino", por otro lado se cree que un chanco chiclán no sirve para nada al menos que le saquen el huevo. Un campesino o pueblano frecuentemente suele decir cuando va para la huerta: "¡Por la víspera se saca el día!" quemar la leche derramada de la porra significa que es signo de que la vaca no bajará la leche.

Se cree que cuando alguien es picado por una serpiente hay que chupar el piquete o cortar la herida, por otro lado, si a la persona se le suministra el paste Caribe esta se cura inmediatamente. A un picado de culebra no lo puede ver una mujer con menstruación, un picado o un engomado.

En una meza de tragos, decirle que ya está bolo a un tomador consuetudinario es como tocarle la cola a una mula, ya que riposta con una aventura donde este ha embolado en las noches de tragos a medio mundo. Según la gente no existe algo que arrastre tanto que el mismo guaro y aseguran que jalan más dos tetas que una carreta de buey, la yunta y los tocayos son los mejores aliados o amigos.

La goma para un bebedor no existe, es una ilusión, por lo tanto esta se quita con un trago y una sopa caliente que al final es la excusa para volverse a emborrachar. En Nueva Guinea que te inviten a tomar sopa principalmente aquella que es mixta es sinónimo de borrachera. La concepción del bebedor en la localidad es invitar a los tragos a sus amigos mientras este se familiariza con el terreno de las principales cantinas.

Según los bebedores, las mejores cantinas son aquellas de mala muerte principalmente aquellas de las comarcas y colonias más alejadas donde abundan las cususeras y las chicherías, es costumbre que los que bajan al pueblo de Nueva Guinea vendan sus productos y terminen gastando sus riales en borracheras, aunque al siguiente día se regresen a sus comarcas con lo poco que pudieron comprar al día siguiente.

En Nueva Guinea existen muchas cantinas entre las mejores está la desaparecida "Oficina", "El Zapote", "Chamay", "El Rincón Criollo" (Tía Cony) que es la más sonada, por que ahí hacen presencia

todos los sectores sociales desde los pirucas hasta los intelectuales, existe otra llamada "La Fogata", "Las Gámez", "El Zancudo", "Los Coquitos", "Los Cocos", "La Hortensia" donde los borrachos se toman el trago de aguardiente a granel, "El Brama-dero".

En Naciones Unidas tenemos "La Pravia", La Embrujada", "Las tres Primas", "Los Codos", "El Mercadito". En Puerto Príncipe: "La Candela", "La Calí", muy cerca de la ciudad en San Juan existe "El Bambú"; En Talolinga existe la cantina de "El Tenampa", "El Cacique", "Los Gemelos", La cantina vende cususa de "Doña Lucía", en Los Laureles encontramos: "La Ángela Aguirre", "El Cholo", "El Billar", "La Granei". En Yolaina: "Linda Vista; en la Unión está la: "¡Aquí me quedo!" "¡El Pero!" "La XX", "La Ángela Vanega", "Bismarck Alvarado". En Los Laureles tenemos: Las "Patatas de Lora", "Las Chicheras de Barrio Nuevo".

Cuando un alacrán te pica hay que tomar café, de lo contrario los hijos salen con alguna deformación, siete piquetes de hormiga bala es sinónimo de un piquete de culebra de las más venenosas de la localidad. Cuando un árbol es machorro hay que cortarlo de tajo ya que no sirve, por otro lado capar o chapodar a un árbol implica que crecerá sano y robusto.

Las urracas y chachalacas cantan cuando anda una persona merodeando y caminando cerca de la finca. Al chanco se doma cogiéndole el rabo, según las creencias el chicharrón y la charrasca no es oficio de cualquier cristiano ya que lograr que reviente sólo es para el que sabe freírlas, si al pelar un chanco se le deja pasmar la carne sale con pelo, una mujer mientras da de mamar no sale embarazada, para que un cusuco no hieda hay que sacarle los almizcles de la espalda, a los sahinós y jabalíes o chanco de montes para que no hiedan se le cortan los cascos en cruz.

Cuando van dos personas juntas y les toca pasar al lado de un pilar, deben hacerlo por el mismo lado para no perder la amistad. Regalarle a una amistad una planta de penca de sábila significa que conservarán la amistad. Las personas al pararse frente a la pared señalan el lugar donde queda frente a la boca, luego miden cinco cuartas desde el piso, si las cinco cuartas les dan arriba de la boca son personas que van a tener éxito en la vida y si sus medidas, quedan enfrente de su boca estas personas únicamente ganarán para comer.

En cuanto a las distintas jergas existentes nos encontramos que en la década de los ochenta nacieron al fragor de la guerra; v gr.: Compa era sinónimo de compañero, camarada, compinche, brother, pana, loco. En cambio, para caracterizar la magnitud de un combate se decía vergueo, cachimbeo, turqueo, pijeo. A la contrarrevolución se les decía botas de hule, perros; y a los compas se les decía pircuacos. Cuando te visitaban en los campamentos se decía viene barco que era sinónimo de alimentos.

Para cuidar un puesto era igual decir vas de posta, a las contraseña se le decía santiseña, para nombrar a la madre se decía la “Roca” y al padre el “Roco”, al hermano mi “Arpeny”, al M-73 “Los Monitos”, a las katiushkas “La Caja de Fósforo”, a las M-60 se les llamaba “Las Chachalacas”, a las casas, “Champas”, al político, “Chagüitero”, al jefe, “El Hombre”, al niño “El Chatel”, “Gardel”, al viejo “El Vetarro” y a la vieja “Vetarra”, a los testículos “Cojones, Güevos”, al que era guapo, “Tuani”, a la cabeza “Tenamaste”, al que es barrigón “Timbudo”, a las novias “Jaña, cuando uno estaba bien comido se decía “estoy ful”, “okey” es sinónimo de bueno, está bien javión pues!, significaba una novedad que ya se sabía, la frase “¡Se escuchan una bolas!” era decir que algo raro pasaba, y “¡Tengo un gran perno-clavo!” era tener un gran problema.

Era común que cuando alguien se aplazaba en las clases dijera: “Salí colgado en el examen!; ¡Estás cagado!” era sinónimo de miedo; está mortal la jaña significaba que era bonita; ¡estás pila! era decir estar muerta la persona; moridor quiere decir que responde a todo y es buen compañero. ¡Sos de apija! significaba bueno, pero también vividor; la palabra chanfaina es igual a decir no sirve, no es de marca; ¡Sos pajista! denota que es un perezoso en potencia; ¡qué nota!, y ¡qué onda!, ¡qué medicembre! significa qué pasa.<sup>207</sup>

**Cuadro No. 29. Los apodos más comunes en Nueva Guinea de personajes más representativos<sup>208</sup>**

Nombres y Apellidos	Apodos
Juan Carlos Ríos	Barrabás.
Rigoberto López Mairena	Caballo.
Feliz Pedro Granja	Cabeza de Bujía.
Mariano de Jesús Amador	Cabeza de Nalga.
José Calderón	Cachete.
Mariano Duarte	Caga Tambo.
Erlenis Alvarado	Caponera.
Abel Díaz	Culo de Vaca.
Alfredo Pérez Henríquez	Chanchito chingo.
Víctor Manuel Jarquín	Charrasca.
Carlos Rodríguez	Chibolón, Pichingón
Francisco Maradiaga	Chico loco.
Carlos Alberto Obando	Chucha Pollo.
Wilmer Torres Obando	Chupa cabra.
Ramón González	El caballo loco.
Ricardo Rivas Guerra	El coto.
Francisco Manuel Caldera	El gallito de Siuna.
Carlos Urbina	El Ñajo.
Alejandro Rodríguez	El trompudo.
Denis Rocha	Jaroloy.
Juan Sánchez	Juan Gallina.
Eugenio López Mairena	Kawibe.
Neydi Aguilera	La Leona.
Auxiliadora Ríos	La Negra.
Oralia Laguna	Las chivas.
Lesbia Palma	La Tijul.
Delia Castillo	Las Tomasonas.
Erick Alvarado	Matagallo.
Cruz Antonio Arana	Tatachú.
Emilio Rocha	Satanás.
Luis Pérez	Yegua Panda.
Benjamín Artchivol	Virgen Negra.
Napoleón Reyes Valle	El Tigre.
Carlos Urbina	El Ñajo.
Alejandro Rodríguez	El trompudo.
Denis Rocha	Jaroloy.

<sup>207</sup> Los dichos, frases que aquí aparecen fueron compilados de varias monografías, libros, diarios, y por medio de los distintos testimonios de muchos de sus habitantes principalmente aquellos que son más pintorescos.

<sup>208</sup> Maritza del Carmen Martínez Manzanares *et al.*, Monografía sobre Estudios de las características morfológicas de los nombres propios en el habla popular nicaragüense de los habitantes del casco urbano en Nueva Guinea en el año 2005, URACCAN–Nueva Guinea, 29 de noviembre de 2005, Pág. 52-72.



## El deporte en Nueva Guinea

En Nueva Guinea la población para esparcirse asisten a los distintos juegos que se practican y son: las disciplinas deportivas que más se desarrollan y que la misma población a catalogado como importantes son: béisbol, el que más se practica en las colonias y comarcas en los campos improvisados y selectos o en los estadios; en cambio el básquetbol es un deporte para los jóvenes y se desarrolla en estudiantes (mujeres y varones) de los colegios; pero, con mayor énfasis en la cancha del parque central donde se hacen las competencias formales e informales.

En el parque central durante las noches los jóvenes tanto del sexo masculino como femenino se reúnen para jugar fútbol sala y basquetbol, eliminando con esto el ocio que es el enemigo número uno de la juventud en general, los muchachos en virtud de dedicarse a los asuntos ilegales utilizan sus energía en el deporte sano.

En los primeros tiempos de su fundación en Nueva Guinea el deporte era poco practicado por las personas jóvenes de esa época, ya que el trabajo les consumía el tiempo y el tiempo lo invertían en cualquier faena; sin embargo, más tarde el esparcimiento comenzó a tomar forma cuando se introdujo el béisbol. Uno de nuestros informantes de aquellos años nos relata que:

En principio como le digo no teníamos ninguno, ya cuando el tercero o cinco años ya comenzamos a jugar béisbol, ...no... tal vez yo no bailaba pero yo hacia las fiestas el grupo del consejo y el administrador hacia las fiestas, la cuidábamos y eso lo ocupábamos para medicina, que para un enfermo.<sup>209</sup>

El voleibol es otras de las disciplinas importantes de fácil aprendizaje y de ejecución para los jóvenes de la localidad y de algunas colonias, pero el deporte que más les llama la atención a los jóvenes es el fútbol convencional<sup>210</sup> y el fútbol sala; el primero abarca la atención de todos los practicantes y espectadores para lo cual se desarrollan importantes ligas locales, e intra municipales y

comarcales, y el segundo es de fácil desarrollo ya que no requiere de grandes espacios, la calle en este sentido y el patio son los mejores lugares escogidos por la niñez.

Otro importante deporte en todo el municipio es el softbol practicado por los adultos o mayores por ser menos riguroso por la edad y el peso, todos estos deportes cuentan con estadios y para el balón existen más de una decena de canchas multiuso y otras que provisionalmente se han construido en las calles, zonas, distritos colonias y comarcas.

## Potencialidades del turismo

El turismo es una importante fuente de desarrollo para la comarca, la localidad y la región; a pesar de todo esto, a nivel de la macro región este es un recurso que está en perspectiva, porque las políticas creadas desde el poder central y de los gobiernos municipales no han sido suficientes para garantizar las mínimas condiciones de desarrollo.

Ante esta dificultad estructural, poco a poco se va perdiendo en la localidad el potencial escénico y paisajístico que la madre naturaleza le ofrece a los habitantes nativos y extranjeros. Nueva Guinea ofrece como toda la región, una infinidad de zonas de reserva naturales y de una biodiversidad inimaginable, que sabiéndola tratar racionalmente provocaría grandes ingresos para sus habitantes y lograría frenar el avance de la frontera agrícola.

Se crearían políticas de sensibilización con los productores para proteger los bosques y la fauna local, todo esto con programas que permitan la sustentabilidad y la racionalidad de los recursos naturales que hasta hoy es una utopía. En relación a la hidrografía cuenta con majestuosos y legendarios ríos que en un primer momento marcaron la historia fundacional de las comarcas y colonias como el río Zapote, río Plata, La Sardina, los afluentes del río Punta Gorda, La Verbena, El Almacén, Caño Chiquito, El Serrano, Salto de río Plata, los humedales al borde de la guardarraya del municipio pegado a Caño Negro y actual reservorio de aves migratorias y estacionarias.

<sup>209</sup>Entrevista realizada por Santos Bernardo Morales Ramírez al señor Santos López Arbizú el día 10 de octubre del 2003.

<sup>210</sup>En el caso particular del béisbol, que es uno de los más practicado en la localidad, se cuenta con un estadio poco acondicionado situado al Este de la URACCAN-Nueva Guinea con el nombre de Javier González López desde los noventa..




La colonia Naciones Unidas. Foto: Marlon Vargas.

En cuanto a la geografía física se encuentra en la localidad la cordillera de Yolaina, El Cerro Brujo que encierra en sí toda una leyenda, inigualable que recoge en ella la necesidad de conservar este cerro por medio de sus prohibiciones y normas regulativas impregnadas en el imaginario de la población en Nueva Guinea. Otro importante recurso es la reserva de Indio Maíz, colindante con la localidad sitio de refugio de la flora tradicional y primaria, reservorio de los animales en peligro de extinción en donde han encontrado un habitat natural para la reproducción.

Importante es la posibilidad investigativa que ofrecen estas zonas naturales para fines científicos y experimentales, toda esta riqueza natural está referida en la mayoría de los textos sobre la Costa Caribe de Nicaragua.

La RAAN y la RAAS son territorios con abundantes riquezas naturales. En estas regiones se encuentra la Reserva de Bosawás, la de Cola Blanca y la del Cerro Banacruz; los bosques de la sabana miskita, las zonas húmedas con las vastas y extensas mongrovias del Delta del río Prinzapolka, las barreras de Coral de Cayo Miskito, la Reserva del Cerro Silva, Reserva de Punta Gorda y parte de la Reserva de Indio Maíz.<sup>211</sup>

Nueva Guinea tiene varias sub-cuencas entre ellas río Plata con cinco micro cuencas, la más importante es el río Zapote ya que marca el punto de encuentro entre las primeras familias del frente pionero y la selva, guarda en su ser toda una historia fundacional y generacional. Le sigue La Verbena, con una cantidad de cascadas presentando ante los ojos de los visitantes una vista paradisíaca a su vez cuenta con un potencial para la explotación hidroeléctrica que es uno de los rubros menos explotado y que este municipio pone a la disposición de la inversión extranjera y nacional.



Cascada del río La Guitarra. Foto: Johannes Füssel, Información General del Municipio. 2006

<sup>211</sup> Jilma Romero Arrechaval. *Historia de la Costa del Caribe: Un enfoque regional*. UNAN-Managua, 2007, Pág. 256.

Nueva Guinea es una importante fuente para el desarrollo del ecoturismo porque su mayor fortaleza son los paisajes y sus recursos naturales, la explotación de este rubro traería excelentes ingresos económicos a las familias más pobres y que están asentadas en la profundidad de la montaña, asimismo y evitaría el deterioro de los suelos y sus recursos, finalmente frenaría el avance indiscriminado de la frontera agrícola que es el mayor problema de los recursos naturales y los suelos.

La localidad es una zona rica en sitios arqueológicos tanto a nivel de prospección como de algunos que han sido datados y excavado por docentes de la URACCAN–Nueva Guinea. La mayoría de las colonias de Nueva Guinea presentan algún tipo de evidencias arqueológicas y estas apuntan a dos posibles teorías sobre el origen primario de sus habitantes: la primera se circunscribe dentro de la Gran Nicoya correspondiente a la región histórica de Mesoamérica y la segunda tiene que ver con la presencia de los grupos Micro-Chibchas, afirmación que se hace por la presencia cerámica tanto del Este como del norte de América.

Importante es la presencia del museo de “Los Ranchitos” donde se albergan y se concentran objetos cerámicos y una cantidad de metates antropomorfos y zoomorfos, una gran cantidad de objetos de trabajos de las primeras familias que conformaron el frente pionero en 1965 y gran cantidad de fotografía indicando el proceso de asentamiento y colonización de lo que hoy es Nueva Guinea.

Interesante es la presencia de la placa elaborada por la administración Somoza donde se reconoce al propio presidente y al Director del Instituto Agrario Nicaragüense Don Rodolfo Mejía, quien estuvo a cargo de legalizar el asentamiento del primer contingente y los que llegaron a la localidad luego del desastre del terremoto de 1972.



El Salto de colonia La Esperanza, río Plata. Foto: Johannes Füssel, Información General de municipio 2006.



La posa redonda de río Plata, Foto: Napoleón Rojas.



Río El Guapinol en Talolinga. Foto: Marlon Vargas.

## El comportamiento económico: 2000-2008

### Principales rasgos de la economía de La Unión: 2000-2008

#### Actividad ganadera durante el 2006 en el Distrito de la Unión

De acuerdo a los datos del elaborados por la Alcaldía POTEM 2006, el hato ganadero del distrito se calcula en unas 38,353 cabezas, de estos 19,567 son ganado mayor de las cuales 15,607 son bovinos y 3,957 son equinos. La ganadería menor se considera en 18,789 animales, de estos 6,575 son cerdos, 322 pelibuey, y 11,892 son aves (gallinas, patos, chompipes)<sup>212</sup>

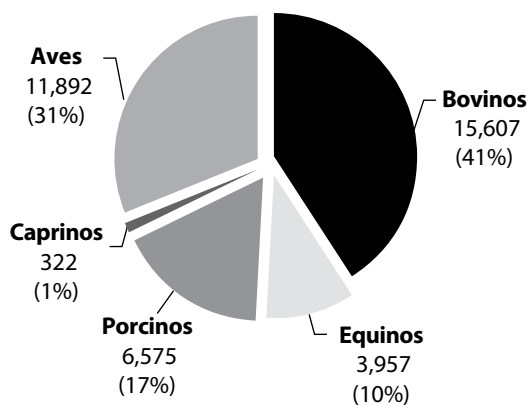


Figura No. 6. Actividad ganadera por especie.

De acuerdo a esta información la crianza de ganado bovino es la principal fuente de ingresos en la economía familiar, de las cuales 34,352 manzanas de su territorio están cubiertas de pastos. En cuanto al sistema de producción este es extensivo por lo que pocas vacas cubren grandes zonas de tierras: provocando con esto el inevitable y acelerado proceso de degradación de los bosques y de la fauna natural.

La producción de jengibre de acuerdo al informe de PRODES, para el año de 1997 en Nueva Guinea se sembraron 613 manzanas en parcelas entre 0.06 manzanas hasta 20 manzanas y el rendimiento promedio fue de 50 qq por manzanas en este sentido:

<sup>212</sup> Información obtenida del diagnóstico elaborado por la Alcaldía Municipal Nueva Guinea sobre la caracterización del Distrito de La Unión, Plan de ordenamiento territorial (POTEM), 2007.

El rendimiento promedio de jengibre reportado por los productores fue de 230 qq/mz; de estos, el 20 por ciento de los encuestados perdieron su cosecha totalmente (no cosecharon ni un quintal) por problemas de enfermedades. Los rendimientos de producción de quequisque fueron muy variados; desde 10 hasta 250 qq/mz.<sup>213</sup>

Los principales acopiadores y compradores son: Consorcio Comercial Agropecuario (CONAGRA), con el 25 por ciento, el Polo de Desarrollo 25 por ciento, FRUNISA el 16 por ciento, la empresa Brsiles con el 16 por ciento. La comercialización del quequisque según la fuente citada es Polo de Desarrollo, Granos de Centroamérica y Jorge Molina (TJ Comercial) y los precios pagados fueron entre 100 córdobas, 198 córdobas hasta llegar a 450 el quintal.

### Principales rasgos de la economía de Nueva Guinea, 2000- 2008

La producción de maíz oscila en un 39 por ciento del total de la producción, frijol en un 40 por ciento, la producción de arroz se destina el 1 por ciento, para el quequisque el 8 por ciento, para la yuca el 10 por ciento, el 1 por ciento para la variedad de banano, plátano, guineo.

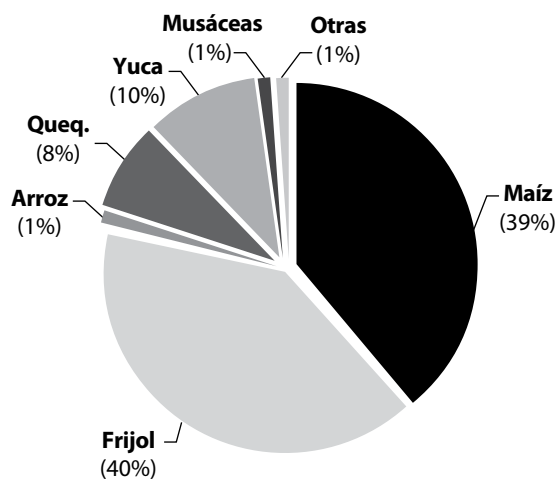


Figura No. 7. Principales productos agrícolas que se producen en Nueva Guinea.<sup>214</sup>

<sup>213</sup> Julio Mendoza y Eke Janja, Proyecto de Promoción de cultivos no tradicionales en apoyo al pequeño productor, APEN/PL-480. *Evaluación de la disponibilidad de Recursos en la zona de Nueva Guinea*. Managua, 28 de Octubre de 1997, página 10.

<sup>214</sup> Información obtenida del diagnóstico elaborado por la Alcaldía Municipal Nueva Guinea sobre la caracterización del Distrito de la Unión. Plan de ordenamiento territorial (POTEM) 2007.

En cuanto a la producción de granos básicos en el municipio, los rubros más importantes son el maíz y el frijol, cultivándose aproximadamente para el año 2006-2007 aproximadamente 24,442 hectáreas de maíz, 25,603 hectáreas de frijoles, y 700 hectáreas de arroz. La producción anual de maíz se considera de 366,629 quintales, de frijol 204,826 quintales y de arroz 10,500 quintales.

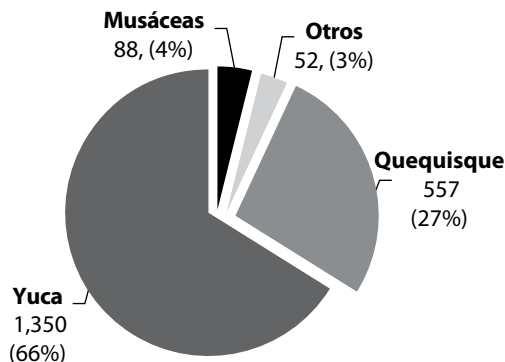


Figura No. 8. Áreas cultivadas: raíces, tubérculos y otros cultivos.

La proporción de la producción de acuerdo a los datos estimados por el diagnóstico de la alcaldía de Nueva Guinea del 2006 muestra que en esta localidad se destina para la yuca el 66 por ciento de las áreas agrícolas, el 27 por ciento para quequisque, el 4.88 por ciento para las musáceas y para otros productos el 2.37 por ciento, se complementa la producción con la piña, cacao, cítricos, café, cítricos, productos no tradicionales como el palmito, pejibaye, mamón chino y productos del trópico húmedo.

### Actividad ganadera

La Administración tributaria de la alcaldía para el año 2006 informó de ingresos de 4, 537,361.00 córdobas en conceptos de carta de ventas, matrículas de fierro, permisos de destaces y guías de traslado. Tomando como referencia los datos del diagnóstico POTEM 2006, con unas 306,796 cabezas, de estos 156,495 ganado mayor de las cuales 128,378 son reses o vacuno y 28,117 equino, la ganadería menor se considera en 150,301, de estos 43,023 cerdos, 6,511 pelibuey, y 100,767 aves (gallinas, patos, chompipes).<sup>215</sup>

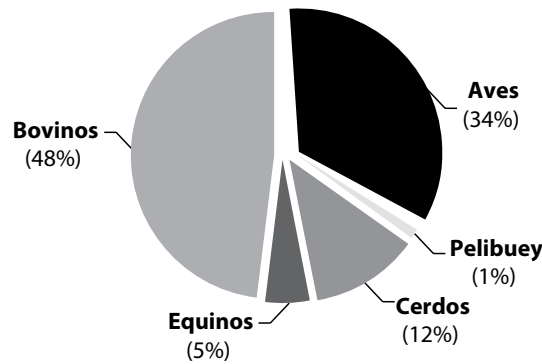


Figura No. 9. Distribución de la ganadería mayor y menor.

Fuente: Diagnóstico elaborado por la Alcaldía Municipal de Nueva Guinea sobre la caracterización del Distrito de Nueva Guinea, Plan de ordenamiento territorial (POTEM), 2007.

### El comportamiento de la agricultura y la ganadería en el distrito de Talolinga

De acuerdo a esta figura la producción de aves en este distrito es de un 34 por ciento frente la producción bovina que suma el 48 por ciento siendo la actividad de mayor importancia; por otro lado, la producción de pelibuey es del 1 por ciento. En cambio la producción de cerdos es de un 12 por ciento y un 5 por ciento que corresponde a la producción de equinos, las dos actividades más importante en este sentido son la de aves y la bovina.

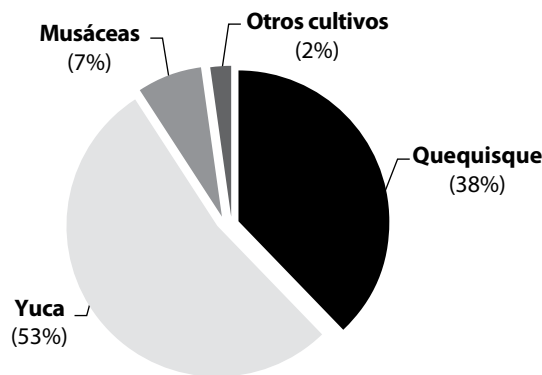


Figura No. 10. Áreas cultivadas: raíces, tubérculos y otros cultivos.

### Raíces, tubérculos y otros cultivos

El mismo informe de la alcaldía de Nueva Guinea en el diagnóstico del 2007 destaca los siguientes datos: se cultivaron la cantidad de 2,408 manzanas de las cuales 922 son de quequisque, 1,271 de yuca, 164 de musáceas y 51 manzanas de otros cultivos.

<sup>215</sup> Diagnóstico elaborado por la Alcaldía Municipal Nueva Guinea sobre la caracterización del distrito de Nueva Guinea. Plan de ordenamiento territorial (POTEM), 2007.

En cuanto a la producción de raíces y tubérculos esta presenta los siguientes comportamientos. Para el cultivo de la yuca y se destina el 53 por ciento, para el quequisque el 38 por ciento; para la producción de banano y plátano se destina el 7 por ciento, para otros cultivos se cultivó una área de 2 por ciento.

### Principales rasgos de la economía en La Unión en el 2007

Los datos censales sobre la producción en la Unión establecen que:

20,461 manzanas de tierras son destinadas para la producción de granos básicos esto significa el 77.7 % del total del área cultivada en el distrito y el 40.3 % del total de área usada para el cultivo de granos básicos a nivel municipal, cultivándose aproximadamente para el año 2006 unas 10,409(50.9 %) manzanas de maíz, 9,487(46.4 %) de frijoles y apenas unas 565 (2.7 %) manzanas de arroz.<sup>216</sup>

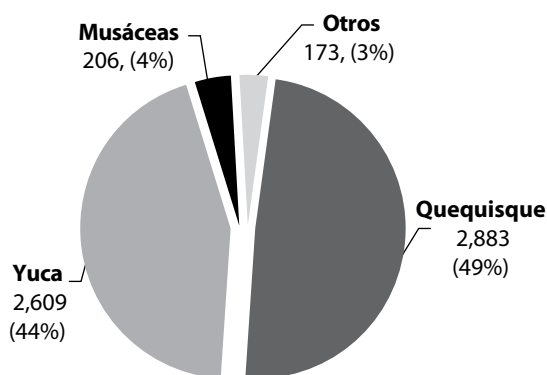


Figura No. 11. Áreas sembradas: raíces, tubérculos y otros cultivos.

Fuente: Diagnóstico elaborado por la Alcaldía Municipal Nueva Guinea sobre la caracterización del distrito de Nueva Guinea. Plan de ordenamiento territorial (POTEM) 2007).

### Raíces, tubérculos y otros cultivos

En cuanto a la producción de quequisque en el distrito de la Unión se destinaron para la producción de yuca la cantidad de 2,609 manzanas cuyos porcentajes del área ocupada fue del 44 por ciento. En cambio para la producción de quequisque se destinaron 2,883 manzanas que corresponden al 49 por ciento del área cultivada, por otro lado para la producción de musáceas se destinaron 206 manzanas ocupando un área del 4 por ciento, para los

<sup>216</sup> Datos obtenidos en base a la Información obtenida del Diagnóstico elaborado por la alcaldía de Nueva Guinea en el año 2007.

otros tipos de cultivos se destinaron 173 manzanas abarcando un 3 por ciento del área de cultivo.

En relación al área cultivada por rubro el área sembrada para estos rubros se desarrolló tomando en cuenta que para el maíz se destinaron 4,867 manzanas, lo cual corresponde al 41 por ciento del total del área de cultivo. Por otro lado, para la producción de frijol se tomó en cuenta 5,316 manzanas correspondientes al 44 por ciento, en cambio para la producción de arroz se cultivaron 103 manzanas representando un 1 por ciento, para la producción de quequisque se destinaron 433 manzanas con un 4 por ciento, para la producción de yuca fueron de 927 manzanas con un 8 por ciento, musáceas 107 con un 1 por ciento, para otro tipo de cultivos se destinaron 72 manzanas representando un 1 ciento.

La producción de ganado reporta la cantidad de 15,607 equivalente a la producción de ganado y 3,957 representa la cantidad de equino producidos, por otro lado, 6,575 es la producción de cerdos, en el producto del pelibuey existe una producción de 322 y la cantidad de aves redondea las 11,892.

### Principales rasgos de la economía de La Fonseca, 2000-2008

#### La producción de granos básicos en el distrito La Fonseca

En cuanto a la producción de granos básicos se cultivó 21,450 manzanas, esto significa el 77.9 por ciento del total del área cultivada en el distrito. Este total del área de granos básicos cultivada se distribuye de la siguiente manera: maíz 9,966 manzanas, frijol 11,260 manzanas y arroz 224 manzanas.

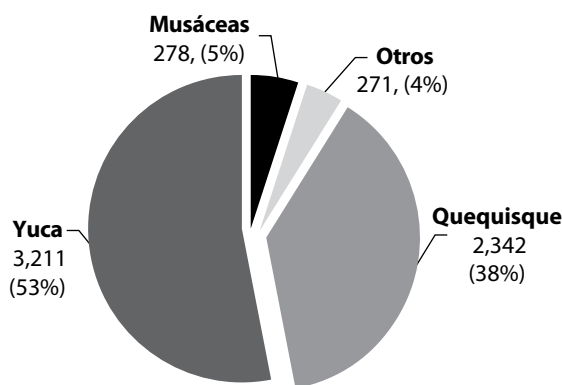


Figura No. 12. Áreas sembradas: raíces, tubérculos y otros cultivos.

## Raíces, tubérculos y otros cultivos

El cultivo de raíces y tubérculos cuentan con una demanda tanto en el mercado nacional como el internacional, fundamentalmente Costa Rica y el área Centroamericana. El área de cultivo de este rubro es de 22.1 por ciento del total de áreas cultivadas en el territorio. En todo el distrito se cultivaron la cantidad de 6,102 manzanas de raíces, tubérculos, musáceas y otros cultivos de las cuales 2,342 son de quequisque, 3,211 de yuca, 278 de musáceas y 271 manzanas de otros cultivos.

En cuanto al área destinada para la siembra de raíces y tubérculo en este distrito se contempló para la producción de musácea 278 manzanas con un porcentaje del 5 por ciento, para la producción de yuca 3,211 manzanas con un porcentaje de 53 por ciento, en el caso del quequisque se destinaron 2,342 manzanas con un porcentaje del 38 por ciento y para otros cultivos se contó con 271 manzanas que en porcentajes fue del 4 por ciento.

Otros productos importantes para este período fueron las musáceas como el plátano, guineo y el banano entre ellos el dátil, el filipino, el manzano, el banano cuadrado, en el caso de la producción de cacao, a pesar de que era un producto de primer orden y propio de las condiciones naturales de la zona, este apenas se producía; de igual forma pasaba con el café que más tarde tomó auge, según algunos datos proporcionado por el MIDINRA, el café y el tabaco abarcaban entre 800 y 1000 manzanas en la localidad.

**Cuadro No. 30. Productos de la Nueva Guinea, últimas décadas**

Organización	Organizaciones que tienen presencia en la comunidad		Organizaciones en las que participa la familia	
	N. Productores	Porcentajes	N. Productores	Porcentajes
PRODES	3,062	58.7	554	10.6
PASOC-SNV	367	7.0	30	0.5
Auxilio Mundial	2132	40.8	229	4.3
Ayuda en Acción	151	2.8	15	0.2
PRA-DC	121	2.3	33	0.6
Polo Desarrollo	13	0.2	9	0.17
Poder (INATEC)	16	0.3	1	0.01
CEPAD	620	11.8	85	1.6
Juan 23	175	3.3	23	0.44
FORSAP	6	0.11	1	0.01
UNAG	1307	25.07	112	2.1
MAG	84	1.6	6	0.11
ADP	462	8.8	89	1.7
MARENA	33	0.6	1	0.01
FACS	257	4.9	51	0.9
INTA	127	2.4	13	0.2

Fuente: PRODES, (Proyecto de Desarrollo Rural) Informe de los resultados de encuesta agropecuaria Nueva Guinea. Mayo – Junio de 1997 S/P.

En cuanto a la identificación comercial en este caso se involucran a 1,309 familias, 777 familias del casco urbano y 532 de las colonias o sector rural; de acuerdo a lo registros del año 2,007 sólo en las comarcas se contabilizan 150 pequeñas pulperías.

El comercio incluye principalmente al mercado municipal, comprende 383 negocios que incluye la comercialización de verduras, carnicería, ropa y calzado, joyerías, veterinarias, etc., generando 1,063,718 córdobas de ingresos, las zonas urbanas con 394 negocios entre pulperías, restaurantes, bares, tiendas, hospedajes, farmacias, librerías, ropa y calzado, empacadoras de raíces y tubérculos, etc., los que generaron 698,484 córdobas de ingresos.<sup>217</sup>

Respecto al comportamiento de la sociedad 2000 - 2008, esta se vuelve más complejas para definir grupos y sectores asociados, aun con todo el dinamismo económico descrito con anterioridad, todo lo que tiene que ver con movilidad y definición de grupo lo vamos encontrar supeditado a la producción y comercialización en la localidad.

La agricultura y la ganadería son en esencia los referentes para definir a un sector de la sociedad de Nueva Guinea. En otras palabras, dos patrones que definen la cultura local.

Existe un sector de los grandes propietarios de tierras conocidos como los grandes terratenientes que a base de la compra de las tierras de los campesinos, han acrecentado su patrimonio familiar. Este sector que se dedica a la ganadería, es imponente ya que tiene grandes excedentes capaces de suplir sus necesidades, incluyendo aquellas conocidas como suntuarias, viven en condiciones excelentes con grandes habitaciones tanto en el campo como en la ciudad.

Han acumulado grandes riquezas materiales en bienes suntuarios e inmuebles gozando de exenciones que ningún otro sector puede tener; en consecuencia son influyentes en las instituciones y en la política criolla local. Tienen condiciones para enviar a sus hijas e hijos a estudiar a las universidades privadas, a prepararse en las carreras que estos deseen, por otro lado, promueven cualquier actividad local que requiera de la ayuda económica.

Un segundo sector lo componen los grandes productores de productos de exportación que gozan de los mismos privilegios que el sector ganadero, la comercialización de sus productos les generan grandes ganancias como para gozar de grandes prerrogativas que otro sector no lo tiene. Sirven de acopio de los pequeños y medianos productores porque cuentan con el capital necesario para comprar incluso la cosecha antes de tiempo, todo esto nos hace indicar que comparativamente ambos sectores serían iguales si no tuvieran una marcada diferenciación en el tipo de rubro a los que se dedican.

El tercer grupo social bien definido en Nueva Guinea son los comerciantes locales y los comerciantes temporales que por espacio de un largo y corto tiempo llegan a la localidad a comprar la producción de raíces y tubérculos, este sector está vinculados a las empresas de acopio que se han establecido durante los años noventa e inicios del 2009. Por su condición económica, gozan de cierto respeto por la dinámica económica en que se ven inmerso y por la vinculación que estos han establecido con los campesinos con pequeñas y grandes parcelas.

Mantienen cierto enlace afectivo obtenido de la compra venta de sus productos, igual compran al destajo la pequeña y gran producción generando cierta estabilidad en el campesinado que se ve enfrentado a los vaivenes de la naturaleza. Esta transacción entre este sector y los campesinos ha creado mecanismo de pertenencias y de afinidad, ya que al final el pequeño productor siente que su esfuerzo es reconocido y esto se ha traducido en ganancias y excedentes para los dos sectores.

Existe el mediano productor que se ha establecido en la producción ganadera y en la agricultura con los productos de exportación, o en la mayoría de los casos según el mercado y la demanda local y nacional se dedican a la agricultura de raíces y tubérculos y la producción de granos básicos en la localidad. Este sector tiene cierta flexibilidad en la producción ya que dependerá de qué o cuál rubro presenta mayor atractivo económico, igual goza de ciertos privilegios pero un poco limitados en comparación de los otros sectores mencionados.

En cuanto al sector campesino va depender de la posesión o no de las tierras aptas para el cultivo, los que poseen cierta cantidad de este bien producen para la comercialización moderada hacia el

<sup>217</sup> Diagnóstico elaborado por la Alcaldía Municipal Nueva Guinea sobre la caracterización del distrito de Nueva Guinea. Plan de ordenamiento territorial (POTEM), 2007.



mercado local y suplen sus necesidades a través de la compra y la venta de sus necesidades básicas y por lo general no imponen los precios obteniendo buenas y malas época de ganancias. Su principal característica es que está vinculado escasamente al mercado y produce para la subsistencia que va a ser la principal actividad.

El campesino sin tierra, el trabajador agrícola y el que se dedica a alquilar tierras para la subsistencia, forman parte de un mismo sector ya que se encuentran con las mismas dificultades, entre ellas: La dependencia por medio de la renta al productor que ejerce cierta dominación en términos generales.

Entre este mecanismo tenemos trabajos gratuitos por alguna naturaleza, aunque en la cultura de este sector se vea como un agrado hacia el patrón, es el sector más marginado y humillado en todo el sentido de la palabra, se enfrenta a grandes dificultades económicas, poco acceso a la educación, a la salud, a la vivienda y no porque no se les dé, sino porque debe permanecer siempre en la hacienda o la finca haciendo todas aquellas actividades que el patrón le demande.

Es un sector inseguro y temporal que no logra enraizar y estabilizar a la familia por esta razón, carece de todos las prerrogativas sociales como ya se establecido en el anterior párrafo, es este sector el que empujado por esta necesidad o por haber pensado de que con la venta de sus tierras resolvería su situación real, es el que ha invadido las tierras de la reserva Indio Maíz encontrando obstáculos en las instituciones del Estado y las fuerzas armadas.

En la ciudad nos encontramos con el sector de los funcionarios del Estado y de las instituciones entre ellas las gubernamentales y las ONGs que gozan de altos privilegios y contactos para poder recomendar o incidir en las políticas económicas sociales. Mantienen cierto lazo de afinidad por la vinculación y la supeditación a las instituciones, se preocupan por tener ciertos roles importantes y por presentar ciertas condiciones sociales y cierto estatus social.

A la par de ellos aparecen los grupos intelectuales entre ellos los que gozan de excelentes salarios y están ubicados en las dependencias productivas privadas y del Estado. Mantienen cierto estatus social por su definición académica y profesional, en muchos de los casos tienen grandes salarios aunque hay que aclarar que existen profesionales que

no gozan de excelentes trabajos, ni jugosos salarios como los maestros, trabajadores de la salud, etc.

En otro ámbito nos encontramos con los artesanos, ebanistas, pequeños negocios, pulperos, vendedores locales y estacionales, zapateros, talabarteros, lustradores, costureros, lavadoras, planchadoras, cuidadoras, jornaleros, trabajadores estacionales, constructores, electricistas, reparadores de electro domésticos, amas de casas, madres solteras, etcétera, todo este sector componen el grueso de la sociedad y que son los más dinámicos ya que mueven la economía local.

## Referencias

- Arce Castaño, Bayardo (1979). *Conferencia sobre la educación y la Revolución: Nicaragua triunfa en la Alfabetización en documentos y testimonios de la CNA*. Managua Nicaragua.
- Aznar, Pablo et al. (1995). *Economía campesina y equilibrio ecológico, un estudio de identificación de un proyecto de desarrollo rural para Nueva Guinea*, Departamento de economía agrícola. UNAN- Managua.
- Aznar, Pablo et al. *Economía campesina y equilibrio ecológico, un estudio de identificación de un proyecto de desarrollo rural para Nueva Guinea*. Departamento de economía agrícola, UNAN- Managua.
- Balladares Navarro, Sagrario et al., (2007). Capítulo II, *Historia del Caribe de Nicaragua, Un enfoque regional*.
- Bolaño, Zarifeth & González, Miguel (1987). *Proyecto Educativo: Establecimiento de un núcleo Universitario en el municipio de Nueva Guinea*. Recinto Universitario Regional Bluefields.
- Censo Nacional Agropecuario (CENAGRO, 2004). *Información general de los municipios de Nicaragua, Managua Nicaragua*.
- Diagnóstico elaborado por la alcaldía Municipal de Nueva Guinea (2002). *La actualidad del Municipio de Nueva Guinea*.
- Diagnóstico sobre el PRICA II Etapa (1980). MIDA (Ministerio de Desarrollo Agropecuario) Ministerio de Agricultura y Ganadería, División de Planificación, Oficinas de Proyecto Programa del Desarrollo Rural, OEA.
- Dirección de Educación Alternativa de Jóvenes y Adultos (DEA).
- Documento facilitado por Urbina Dávila Rosario del Ministerio de Educación, Nueva Guinea
- Galo Palacio, Edgar (2006). *Nueva Guinea colonización y poblamiento: Un estudio en frontera agrícola en la segunda mitad del siglo XX*. UNAN-Managua.
- García González, Ivette (2002). Curso de postgrado. *Historia Regional y Local en el Caribe*. Inédito, material reproducido en el Dpto. de Historia de la UNAM – Managua.
- García González, María & Espinoza González Hilda de Jesús et al., (1992). *Las instituciones agrarias durante el régimen Somocista y su impacto en el campesinado*. Monografía. UNAN-Managua.
- González, Rubén (2002). *Informe sobre exploración arqueológica a la comarca Los Ranchitos del 17 al 21 de septiembre*.
- Guadamuz Sequeira, Jhonny Francisco (1998). *Documento sobre las Leyes de la Propiedad, Ley de la Propiedad Reformada Urbana y Agraria, Ley No. 278*. Managua Nicaragua.
- Gutiérrez, Roberto (1980). *Diagnóstico sobre Proyecto de Desarrollo Rural Integral “Rigoberto Cabezas”. II Etapa*, Ministerio de Desarrollo Agropecuario MIDA, División de Planificación de Proyectos, Programa de Desarrollo Rural – OEA, Nicaragua.
- Hernández, Indira & Marlon Espinoza. *Tesis de Monografías sobre: Conflictos sociales e intervención militar en Nicaragua (1900- 1930)*. UNAN –Managua, mayo del 2004.

- Hidalgo Rizo David, Castro González Vilma. *Haciendo la historia de la colonia San Juan en el municipio de Nueva Guinea, RAAS, Nicaragua, 1965-2005*. Monografía sin publicar.
- IHNCA (Instituto de Historia de Nicaragua y Centroamérica, 1977). *Discurso de despedida del General Anastasio Somoza Debayle en homenaje a la despedida de las familias que se estaban desplazando hacia el actual territorio de Nueva Guinea con el objetivo de fundar las colonias actuales el 12 de septiembre de 1977*.
- IHNCA (1974). Informe del Instituto Agrario de Nicaragua, PRICA, Managua Nicaragua, DN.
- Instituto Agrario de Nicaragua (IAN, 1974). *Informe del Proyecto "Rigoberto Cabezas"*. Managua Nicaragua, D.N, 12 de septiembre de 1974.
- Información obtenida de la Serie de documentos N.3, Estatuto de la Autonomía de las dos regiones de la Costa Atlántica de Nicaragua, Ley N.28, 30 de octubre del año de 1987.
- Departamento de Carretera de la República de Nicaragua (1971). *Informe del Ministerio de Obras Públicas. Estudios de factibilidad económica, primera etapa. Proyecto río Blanco – Siuna*. Managua.
- Informe presentados por el presidente de la República de Nicaragua Anastasio García Debayle ante el honorable Congreso Nacional, Managua D.N. en el año 1976.
- Lévy, Pablo (1976). *Notas geográficas y económicas sobre la República de Nicaragua*. Editorial San José.
- Martínez Cruz, Manuel de Jesús; Moncada Aguilera Ignacio Secundino & Néstor Sabad Morales Lazo (2003). *Aspectos del desarrollo económico y socio cultural que han permitido la evolución histórica del territorio y poblaciones campesinas en colonia "la Fonseca" Nueva Guinea, desde 1973 – 2003*. Monografía sin publicar. Nueva Guinea, Noviembre.
- Menbreño, Roland & Verónica Moller. Informe sobre la problemática del desarrollo de la Región Atlántica de Nicaragua para la elaboración de estrategias y políticas por el IDSIM (Instituto de desarrollo social de la iglesia Morava). Noviembre 1991.
- Mendoza, Julio & Eke Janja (1997). Proyecto de Promoción de cultivos no tradicionales en apoyo al pequeño productor, APEN/PL-480. Evaluación de la disponibilidad de Recursos en la zona de Nueva Guinea. Managua.
- Murdoch, Chain. Informe sobre la situación del PRICA, durante los años 70-71. Managua, Nicaragua, DN, 8 de octubre de 1971.
- Napoleón Rojas Robles y José Napoleón Rojas Castillo, (S/f). *Nueva Guinea y la Autonomía, URACCAN– Nueva Guinea, octubre-diciembre*.
- Obando Espinoza, Miguel (1992). *Estudio Agroecológico de la zona de Nueva Guinea, Proyecto de Desarrollo Rural*. Nueva Guinea-Muelle de los Bueyes – Rama. Convenio Nicaragua-Holanda.
- Ortega Saavedra, Humberto (2004). *La epopeya de la insurrección*. Managua Nicaragua.
- PRODES (1997). *Informe sobre el Proyecto de Desarrollo Rural en la zona de Nueva Guinea, Muelle de los Bueyes y El Rama*. Inventario ganadero de los municipios de Nueva Guinea, Muelle de los Bueyes y El Rama, 1997.
- PRODES (Proyecto de Desarrollo Rural, 1997). *Informe de los resultados de encuesta agropecuaria Nueva Guinea, mayo–junio de 1997*.

- Ramos Escobar, Urías W. (2007). *Una aproximación al estudio socioeconómico de la localidad de Siuna*. Tesis de Maestría, sin publicar. UNAN-Managua.
- Reyes Chow, Juan. *Diagnóstico preliminar de los recursos forestales de las Regiones Autónomas del Atlántico (RAAN – RASS)*. Instituto Nicaragüense de Desarrollo de las Regiones INDERA, CIDCA, Managua, Nicaragua, agosto de 1991.
- Reyes Pacheco, Armando *et al* (1977). *Diagnóstico sobre el Proyecto de Colonización PRICA II, segunda etapa*. Mangua Nicaragua, D.N.,.
- Reyes Valles, Napoleón (2005). *Una aproximación histórica al estudio comparativo de las culturas campesinas de Waslala y río Blanco 1940 al 2000*. Tesis de Maestría, sin publicar. UNAN Managua.
- Ríos Obando, Víctor Manuel & Ríos Obando, Donald (2000). *Las memorias sobre la historia de Nueva Guinea*. Nueva Guinea.
- Ríos Ponce, Daysi & Dolores Obando, María (2006). *Impacto Sociocultural de URACCAN en el Municipio de Nueva Guinea entre 1997-2005*. Monografía, sin publicar. Nueva Guinea.
- Ríos Ponce, Daysi & Obando. María Dolores (2006). *Impacto Sociocultural de URACCAN, en el Municipio de Nueva Guinea, entre 1997-2005*. Monografía sin publicar. Nueva Guinea.
- Rivera, Elba (1999). *Montaña adentro, Historia de Fundación de Nueva Guinea, Nicaragua, narrada por sus actores*. RAAS, Managua Nicaragua. CIEETS.
- Rizo Zeledón, Mario (1998). *Fronteras internas de la cultura nacional. La acción política, los pueblos indígenas y la organización cultural del territorio*. Una propuesta para la Antropología Cultural en Memoria: Política, Cultura y Sociedad en Centroamérica. Siglos XVIII – XX, Managua, Nicaragua.
- Rodríguez Gil, Adolfo (1993). *Centralismo, Municipio. Regionalización y descentralización en Nicaragua 1979-1991*.
- Rojas Robles, Napoleón & Rojas Castillo José Napoleón (2005). *Nueva Guinea y la Autonomía*. URACCAN-Nueva Guinea.
- Sánchez, Jorge (1990). *Proyecto de Desarrollo Rural Nueva Guinea, Muelle de Los Bueyes, Rama, Sector forestal en Nueva Guinea sobre Manejo y aprovechamiento de los recursos forestales*. PRODES, junio de 1990.
- Smutko, Gregorio (1996). *La presencia Capuchina entre los Miskitos 1915-1995*.
- Torres Reyes, Miguel (1974). *Memorias sobre: Orígenes de Nueva Guinea. "Luz en la Selva"*. Managua Nicaragua.
- Tous Mata Meritxell (2008). *De protagonistas a desaparecidos. Las sociedades Indígenas de la gran Nicoya siglos XIV a XVII*. Lea Grupo Editorial.
- Tunnermann, Bernhein (1981). *Discursos pronunciado por el Ministro de Educación, en ocasión a la salida de los y las brigadista, en documentos y testimonios de la Cruzada Nacional de Alfabetización*. San José, Costa Rica.
- Ugarte, Pedro (1981). *PRICA II, Proyecto de Desarrollo Rural Integral*. MIDINRA, Programa de Desarrollo Rural, OEA, Estudio de la Ganadería Bovina, Nueva Guinea.
- Vilas, Carlos (1996). *Del colonialismo a la Autonomía*. Managua Nicaragua.

Wheelock Román, Jaime (1991). *La verdadera piñata*. IPADE, Managua Nicaragua.

Wheelock Román, Jaime (1985). *Imperialismo y Dictadura*. Managua Nicaragua.

## Diarios

Diario Novedades, domingo 4 de abril de 1971. Managua Nicaragua, DN, año XXXIV, No. 1125.

Diario Barricada, Órgano Oficial del FSLN, año 1, N, 215, domingo 2 marzo de 1980.

Diario Barricada, Órgano Oficial del FSLN. Testimonio de Yma Yara y Reyna Arróliga alfabetizadoras ubicada en Nueva Segovia, viernes 7 de marzo de 1980.

Diario Barricada, Órgano Oficial del FSLN, año 11, N. 383. Managua Nicaragua domingo, 24 de agosto de 1980.

Diario Barricada, Órgano Oficial del FSLN, año 1, N, 215, domingo 2 marzo de 1980.

Diario Barricada, Órgano Oficial del FSLN, año 1, N, 215, domingo 2 de marzo de 1980, página 6.

Diario Barricada, Órgano Oficial del FSLN, año 1, N, 215. Managua Nicaragua domingo 2 de marzo de 1980.

En Diario Barricada, Órgano Oficial del FSLN. Testimonio de Mayra y Reyna Arróliga alfabetizadoras ubicada en Nueva Segovia, viernes 7 de marzo de 1980.

En el Nuevo Diario, Barrera Duarte Edmond. Tierra de nadie, Managua, Nicaragua, Miércoles 21 de Marzo de 2007 - Edición 9555.

Diario Flecha, año VI, Managua Nicaragua, Viernes 14 de abril de 1944, N. 269.

Memorias de Hacienda y Crédito Público. 1899.

Memorias de Hacienda y Crédito Público. 1900.

Memorias de Hacienda y Crédito Público. 1901.

Memorias de Hacienda y Crédito Público. 1913.

Memorias de Hacienda y Crédito Público. 1904.

Memorias de Hacienda y Crédito Público. 1907.

Memorias de Hacienda y Crédito Público. 1914.

Memorias de Hacienda y Crédito Público. 1916.

Memorias de Hacienda y Crédito Público. 1920.

Memorias de Hacienda y Crédito Público. 1937.

La Gaceta Diario Oficial de Nicaragua, Managua, Nicaragua, 1 de agosto de 1902.

La Gaceta Diario Oficial de Nicaragua, Managua, Nicaragua, 1 de agosto de 1903.

La Gaceta Diario Oficial de Nicaragua, Managua, Nicaragua 2 de noviembre de 1904.

La Gaceta Diario Oficial de Nicaragua, Managua Nicaragua, 5 de enero del año de 1906.

La Gaceta Diario Oficial de Nicaragua, Bluefields, 31 de agosto del año de 1910.

La Gaceta Diario Oficial de Nicaragua, Managua Nicaragua, 5 de enero del año de 1907.

La Gaceta, El Diario Oficial de la República de Nicaragua, Managua Nicaragua, D.N año de 1902

## Relación de entrevistados

Entrevista realizada al señor Donald Ríos Obando citada en la obra de Carlos José Castillo en su libro Nueva Guinea: Una historia de sueños no soñados. junio del 2001, página N.47.

Entrevista realizada al señor Víctor Ríos en sus casa de habitación el día 28 de octubre del año 2007

Entrevista realizada por Concepción Arana Álvarez al señor Inocente Betancur en la colonia San Pablo el jueves 24 de abril del año 2003.

Entrevista realizada al señor Estanislao Martínez Hernández, citada en la obra de Carlos José García, Nueva Guinea: Una historia de sueños no soñados. junio del 2001.

Entrevista realizada al señor Suazo, Granadino Central, 11 de febrero del año 2003.

Entrevista realizada por al señor Felicito Hernández, Kusulí, 15 de marzo de 1997.

Señor Adrián Herrera Barbosa. San Carlos río San Juan, el día 6 de agosto del 2008

Señor Víctor Manuel Ríos, habitante de Nueva Guinea, 28 de octubre del 2007.

Señor Francisco Guevara, habitante de la colonia Providencia, 20 de abril del 2003.

Señora Úrsula Rostrán, habitante de la colonia Talolinga, 23 de abril del año 2003.

Señor Felicito Hernández, habitante de la comunidad de Kusulí, 15 de marzo de 1997.

Señor Suazo, Granadino Central, municipio de El Coral, 11 de febrero del 2003.

Señor Narciso Espinoza, comunidad del Naranjal, Tasba Pry, el día 25 de diciembre del año 2002.

Señor Inocente Betancur, habitante de la colonia San Pablo, jueves 24 de abril del año 2003.

Señora Gloria Pineda, fundadora habitante de la Colina de Los Ángeles, año 2003

Donald Ríos Obando, habitante de la ciudad de Nueva Guinea, 23 de Diciembre 2007.

Gustavo Peña, ex integrante de la columna guerrillera “Jacinto Hernández”, río San Juan, San Carlos, el día 8 de septiembre del año 2008.

José Reyes Monterrey, habitante de la ciudad de Managua, 8 de agosto del 2008.

Señor Cristóbal Rufino Aragón A, habitante de la colonia Jacinto Baca, domingo 9 de marzo del 2003.

Señora Corina González, habitante de San Juan, 15 de septiembre del 1997.

Señora Corina González, fundadora de Nueva Guinea, 15 septiembre del 2007.

Señor Miguel Fajardo, habitante de San Juan, 16 de septiembre del 2007.

Señor López Arbizú, habitante de la colonia Yolaina, 10 de octubre del 2003.

Señor Constantino Pettiens, habitante de la colonia Yolaina, 10 de octubre del 2003.

Señor Faustino Ruiz García, fundador de la colonia La Esperanza, 5 de abril del año 2003.

Señor Betancur, habitante de la colonia San Pablo, jueves 24 de abril del año 2003.

## Revistas

*AMUNIC. Nueva Guinea, Managua Nicaragua, mayo de 1997.*

*Encuentro. Discurso del Padre Fernando Cardenal Coordinador Nacional de la CNA, en, UCA, N. 16 del 26 de febrero de 1980.*

*Revista Conservadora. Mejía Ubilla Rodolfo Director del IAN, volumen 10, N. 59, agosto de 1965.*

*Revista Universitaria del Caribe. Castillo Úbeda Claribel, No. 9, Nueva Guinea R.A.A.S, Nicaragua, mayo 2003.*

*Encuentro. Aznar Pablo, Gustavo Pineda, Oscar Salamanca, Jazmín Solís, & Sandra Zúñiga. "Ideología campesina, los desplazados de guerra, Nueva Guinea, N 37-38, julio- diciembre, 1989.*

### Lista de entrevistados en Libro "Historia de Nueva Guinea, Nicaragua de pluvioselva a Ciudad de la Luz (1965-2008)" de Eugenio C. López Mairena y Urías W. Ramos Escobar

No.	Nombre y Apellidos	Lugar	Fecha
1	Adrian Herrera Barbosa	URACCAN Nueva Guinea	06 de Agosto de 2008
2	Víctor Manuel Ríos	Casa de Habitación, Nueva Guinea	28 de Octubre de 2008
3	Francisco Guevara	Colonia Providencia	20 de Abril de 2003
4	Úrsula Rostrán	Colonia Talolinga	23 de Abril de 2003
5	Felícito Hernández	Kusulí	15 de Marzo de 1997
6	William Suazo López	EL Coral, Chontales	11 de Febrero de 2003
7	Narciso Espinoza	Comunidad El Naranjal, Tasba Pry	25 de Diciembre de 2002
8	Santos López Arbizú	Colonia Yolaina	10 de Octubre de 2003
9	Inocente Betancur	Colonia San Pablo	24 de Abril de 2003
10	Gloria Pineda	Los Ángeles	2003
11	Patrocinio Andrade	Colonia Providencia	19 de Abril de 2003
12	Donald Ríos Obando	Casa de habitación, Nueva Guinea	23 de Diciembre de 2003
13	Gustavo Peña	San Carlos	08 de Septiembre de 2008
14	Cristobal Rufino Aragón A.	Colonia Jacinto Vaca	09 de Marzo de 2003
15	Denis Obando Marín	Alcaldía de Nueva Guinea	07 de Noviembre de 2006
16	Carolina González	Puerto Príncipe	15 de Septiembre de 2007
17	Miguel Fajardo	Nueva Guinea	16 de Septiembre de 2007
18	Constantino Pettiens	Nueva Guinea	10 de Octubre de 2003
19	Faustino Ruiz García	Casa de Habitación, Colonia La Esperanza	05 de Abril de 2003
20	Luciano Morales	Colonia Puerto Príncipe	S/F

## Cuadros anexos

**Cuadro No. 30. Distribución espacial de la población en centros de producción de la II etapa del PRICA II**

Asentamientos Humanos (centros de producción)	No. Habitantes	%	Población Evolución 1972 – 1980
1. Los Laureles.	543	6.5	93.0
2. Jacinto Baca J .	519	6.0	97.0
3. Buena Vista.	263	3.0	-(1)
4. Talolinga.	568	7.0	84.0
5. Kurinwás.	518	6.0	141.0
6. San José.	687	8.5	163
7. San Martín.	649	7.5	135.0
8. San Antonio	700	8.0	107
9. San Ramón.	642	7.5	126.0
10. San Miguel.	830	10.0	120.0
11. río Rama.	859	11.0	109.0
12. Nuevo Horizonte.	456	5.5	-(1)
13. Germán Pomares.	272	3.5	-(1)
14. 19 de Julio.	550	6.5	-(1)
15. Juan José Quezada.	300	3.5	-(1)
<b>Total</b>	<b>8356</b>	<b>100.0</b>	<b>143.0</b>

Fuente: Diagnóstico sobre el PRICA II Etapa, MIDA (Ministerio de Desarrollo Agropecuario); Ministerio de Agricultura y Ganadería; División de Planificación; Oficinas de Proyecto Programa del Desarrollo Rural, OEA, Octubre de 1980, p. 31.

Partiendo de la clasificación del uso potencial del suelo que hace el Sistema USDA, para el caso particular sobre la utilidad que se le ha venido dando a los diferentes tipos de suelos en Nueva Guinea se ha podido realizar las siguientes clasificaciones tomando en cuenta a una serie de variables, valores y criterios aplicados sobre la base del cálculo realizado al uso potencial Reserva de Biosfera río San Juan se ha definido.<sup>218</sup>

**Cuadro No. 31. Características Geológicas de Nueva Guinea**

Clase	Uso potencial	Descripción	Variable
I	Agricultura intensiva <sup>1</sup> con cultivos anuales, semi-perennes o perennes.	Suelos con pocas o ninguna limitación de uso.	<u>Pendiente 0 – 5%</u> , Textura todas menos suelos arcillosos mayor del 60%, fertilidad media, precipitación 2200 a 3000 mm/año.
II	Agricultura intensiva con manejos. especiales de fertilidad del suelo, sistemas agrosilvopastoriles, sistemas pecuarias, cultivos perennes, manejo intensivo de bosques y plantaciones.	Suelos con limitaciones moderadas de uso.	<u>Pendiente 0 – 5%</u> , Textura todas menos suelos arcillosos mayor del 60%, fertilidad baja a muy baja, Precipitación 2200 a 3000 mm/año. <u>Pendiente 0 – 5%</u> , Textura todas menos suelos arcillosos mayor del 60%, Fertilidad media, Precipitación 3000 a 3400 mm/año. <u>Pendiente 5 – 12%</u> , Textura todas menos suelos arcillosos mayor del 60%, Fertilidad media, Precipitación menor 3400 mm/año. <u>Pendiente 12 – 20%</u> , Textura todas menos suelos arcillosos mayor del 60%, Fertilidad media, Precipitación menor 3400 mm/año.

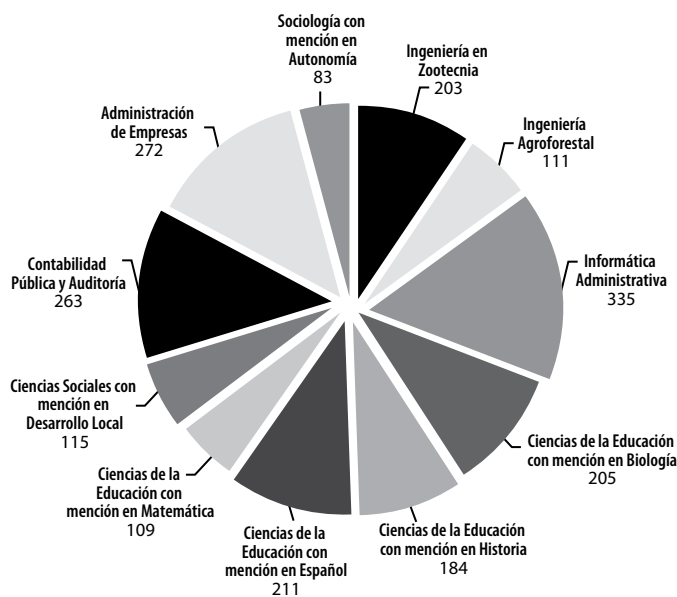
<sup>218</sup> Proyecto Aprovechamiento Agrícola y Forestal Sostenible en río San Juan, clasificación del uso potencial del suelo en Nueva Guinea.



Clase	Uso potencial	Descripción	Variable
III	Sistemas agroforestales, silvopastoriles y pastos intensivos, cultivos perennes, manejo de bosques y plantaciones.	Suelos con limitaciones fuertes de uso.	<u>Pendiente 5 – 12%</u> , Textura todas menos suelos arcillosos mayor del 60%, Fertilidad baja a muy baja, Precipitación menor 3400 mm/año. <u>Pendiente 12 – 20%</u> , Textura todas menos suelos arcillosos mayor del 60%. Fertilidad baja a muy baja, Precipitación todas.
IV	Sistemas agroforestales y silvopastoriles intensivos, cultivos perennes, manejo de bosques y plantaciones.	Suelos con severas limitaciones de uso.	<u>Pendiente 20 – 60%</u> , Textura todas, Fertilidad todas, Precipitación todas.
V	Sistemas agroforestales intensivos, manejo de bosques.	Suelos con limitaciones tan severas que hacen inapropiados para cultivos anuales y que limitan su uso principalmente a bosques o vida silvestre.	<u>Pendiente 0 – 5%</u> , Textura todas. Fertilidad baja a muy baja, Precipitación de 3000 a 3400 mm/año. <u>Pendiente 5 – 20%</u> , Textura todas. Fertilidades todas, Precipitación mayor a 3400 mm/año. <u>Pendiente 20 – 10'0%</u> , Textura todas, Fertilidad todas, Precipitación todas.
VI	Manejo de bosques naturales para la conservación de los recursos naturales	Suelos con limitaciones a tal grado que aun los sistemas agroforestales intensivos presentan dificultades de manejo, y son apropiados para bosques o vida silvestre.	<u>Pendiente mayor a 100%</u> , Textura todas, Fertilidad todas., Precipitación todas.
VII	Véanse en las siguientes celdas	Suelos o formas del terreno inapropiadas para la explotación pecuaria, adecuadas para bosques o vida silvestre, para protección de cuencas hidrográficas, recreación y parques naturales.	<u>Pendiente mayor a 100%</u> , Textura todas, Fertilidad todas, Precipitación todas. Áreas con los siguientes usos: Arenas de playa, manglares, alteración de cauces de río, áreas de minería, llanuras de marea.

Fuente: Proyecto Aprovechamiento Agrícola y Forestal Sostenible en río San Juan, clasificación del uso potencial del suelo en Nueva Guinea, p. 14

Figura No. 13. Cobertura URACCAN Recinto Nueva Guinea 1997- 2007



Fuente: Ríos Ponce Daysi & Obando María Dolores. Monografía sobre Impacto Sociocultural de URACCAN, en el Municipio de Nueva Guinea entre 1997-2005. Nueva Guinea, 05 de Diciembre de 2006.

De acuerdo a los datos de Registro académico de URACCAN de Nueva Guinea, la cantidad de estudiantes matriculados desde 1997 hasta el 2007 ha sido de 2036 estudiantes en once carreras de grado que hasta la fecha se han ofertado. En el año 2006 “La población estudiantil del recinto universitario fue de 1092 estudiantes donde 724 corresponden a estudiantes de pregrado, 253.4 pertenecen al sexo masculino y 470.6 pertenecen femenino para un porcentaje de 65% de mujeres y un 35% de hombres donde se puede apreciar que el sexo prevaeciente es el femenino. Estos estudiantes se encuentran distribuidos en las distintas carreras y modalidades que tiene dicha universidad. La otra parte de estudiantes corresponde a 368 y alumnos y alumnas de educación continua o sea todos aquellos cursos libres, cortos y postgrados, diplomados que la universidad ofrece al municipio.”<sup>219</sup>

**Cuadro No. 32. Fichas distritales Municipio de Nueva Guinea**  
**Datos generales del distrito número uno**

Nombre del Distrito	Talolinga
<b>División, administración superior.</b>	Municipio de Nueva Guinea Región Autónoma Atlántico Sur.
<b>Fecha de fundación: Poblado, Distrito.</b>	28 de Marzo de 1973 (Talolinga, poblado cede del Distrito).
<b>Ubicación</b>	Al norte de Nueva Guinea. (coordenadas 11° 41´ de latitud norte y 84° 27´ longitud este).
<b>Límites del Distrito</b>	<u>Norte:</u> Municipio de Muelle de los Bueyes y Rama <u>Sur:</u> Distrito de Nueva Guinea. <u>Este:</u> Distrito de Naciones Unidas y municipios de El Rama y Bluefields. <u>Oeste:</u> El Coral, El Almendro y Nueva Guinea.
<b>Altitud promedio</b>	210 m sobre nivel del mar, con una variación de 50 a 600 msnm.
<b>Temperatura promedio</b>	25 Celsius, oscilando entre 22 °C y 26 °C
<b>Precipitación promedio</b>	2,560 mm; varía entre los 2,270 mm y 3,080 mm
<b>Humedad relativa</b>	85%; varía entre 80% y 90%.
<b>Habitantes</b>	19,523 habitantes incluye colonias y comarcas.
<b>Clima</b>	Bosque tropical húmedo (Holdridge); bosque de lluvia - siempre verde (Lauer); Am (Koeppen).

Fuente: Diagnóstico de la alcaldía de Nueva Guinea, distrito de la Unión, Plan de ordenamiento Territorial (POTEN) año 2007, página número, 4.

La división territorial del distrito se centra en siete colonias, que agrupan a las 38 comarcas, la colonia con mayor numero de comarcas es San José con 10 (el 26%), le sigue Talolinga con 7 (el 18%), Los Laureles y Kurinwás con 6 cada una, San Martín 3 y San Pablo 2. La comarca es la unidad territorial más simple y generalizada en la geografía nacional.

**Cuadro No. 33. Colonias que integran el distrito No. 1**

Nº	Colonias	Comarcas
1	Los Laureles	6
2	San Pablo	2
3	Jacinto Baca	4
4	Talolinga	7
5	San Martín	3
6	Kurinwás	6
7	San José	10
<b>Total</b>		<b>38</b>

Fuente: Diagnóstico de la alcaldía de Nueva Guinea, distrito de Talolinga, Plan de ordenamiento Territorial (POTEN) año 2007, página número, 21

<sup>219</sup> Datos por la Maestra Mibsam Aragón secretaria académica de URACCAN -Nueva Guinea y la Licenciada Consuelo Blandón, como parte de las autoridades de la URACCAN-Nueva Guinea. En ella se muestra la matrícula para el año 2006.

**Cuadro No. 34. Por grupo de edades**

Grupos de edades	Totales
De 0 a 3 años	1300
De 4 a 6 años	1397
De 7 a 12 años	2725
De 13 a 18 años	2985
De 19 a 30 años	3377
De 31 a 45 años	3871
De 46 a 65 años	2644
De 66 a más	1224
<b>Total</b>	<b>19,523</b>

Fuente: En Diagnóstico de la alcaldía de Nueva Guinea, distrito de Talolinga, Plan de ordenamiento Territorial (POTEN) año 2007, página número, 4.

**Cuadro No. 35. Datos generales del distrito número dos**

Nombre del Distrito	Naciones Unidas
<b>División, administración superior.</b>	Municipio de Nueva Guinea Región Autónoma Atlántico Sur.
<b>Ubicación</b>	Al este de Nueva Guinea. (coordenadas 11° 41' latitud norte y 84° 27' longitud este).
<b>Altitud promedio</b>	210 m sobre nivel del mar, con una variación de 50 a 600 msnm.
<b>Temperatura promedio</b>	25 Celsius, oscilando entre 22 °C y 26 °C.
<b>Precipitación promedio</b>	2,560 mm; varía entre los 2,270 mm y 3,080 mm.
<b>Humedad relativa</b>	85%; varía entre 80% y 90%.
<b>Habitantes</b>	30,996 habitantes incluye colonias y comarcas.
<b>Clima</b>	Bosque tropical húmedo (Holdridge); bosque de lluvia - siempre verde (Lauer); Am (Koeppen).

En Diagnóstico de la alcaldía de Nueva Guinea, distrito de Naciones Unidas, Plan de ordenamiento Territorial (POTEN) año 2007, página número, 4

**Cuadro No. 36. Por grupo de edades**

Grupos de edades	Totales	%
De 0 a 3 años	2,565	8.3
De 4 a 6 años	3,002	9.7
De 7 a 12 años	4,109	13.3
De 13 a 18 años	4,135	13.4
De 19 a 30 años	5,062	16.4
De 31 a 45 años	4,922	15.9
De 46 a 65 años	4,679	15.1
De 66 a más	2,423	7.8
<b>Total</b>	<b>30,897</b>	<b>100</b>

Diagnóstico de la alcaldía de Nueva Guinea, distrito de Naciones Unidas, Plan de ordenamiento territorial (POTEN) año 2007, página número, 4

**Cuadro No. 37. Colonias que integran el distrito No. 2**

N°	Colonias	Comarcas
01	Naciones Unidas	2
02	Nuevo León	2
03	Puerto Príncipe	10
04	La Conga	2
05	Nuevo Horizonte	7
06	Rubén Darío	1
07	Providencia	3
08	Cerro Bonito	2
09	Las Milpas	5
10	Salvadorita	5
<b>Total</b>		<b>39</b>

Fuente: Diagnóstico de la alcaldía de Nueva Guinea, distrito de Naciones Unidas, Plan de ordenamiento territorial (POTEN) año 2007, página número, 19.

**Cuadro No. 38. Datos generales del distrito número tres**

Nombre del Distrito	La Fonseca
<b>División, administración superior.</b>	Municipio de Nueva Guinea Región Autónoma Atlántico Sur RAAS.
<b>Ubicación</b>	Al este de Nueva Guinea. (coordenadas 11° 41' latitud norte y 84° 27' longitud este).
<b>Altitud promedia</b>	210 m sobre nivel del mar, con una variación de 50 a 600 msnm.
<b>Temperatura promedia</b>	25 Celsius, oscilando entre 22 °C y 26 °C.
<b>Precipitación promedia</b>	2,560 mm; varía entre los 2,270 mm y 3,080 mm.
<b>Humedad relativa</b>	85%; varía entre 80% y 90%.
<b>Habitantes</b>	25,622 habitantes incluye colonias y comarcas.
<b>Clima</b>	bosque tropical húmedo (Holdridge); bosque de lluvia - siempre verde (Lauer); a.m. (Koeppen).

Fuente: En Diagnóstico de la alcaldía de Nueva Guinea, distrito La Fonseca, Plan de ordenamiento Territorial (POTEN) año 2007, página número, 4

**Cuadro No. 39. Por grupo de edades**

Grupos de edades	Totales	%
De 0 a 3 años	1,938	7.56
De 4 a 6 años	2,317	9.04
De 7 a 12 años	3,072	12
De 13 a 18 años	3,243	12.66
De 19 a 30 años	4,442	17.34
De 31 a 45 años	4,774	18.63
De 46 a 65 años	3,949	15.41
De 66 a más	1,887	7.36
<b>TOTAL</b>	<b>25,622</b>	<b>100</b>

Fuente: Diagnóstico de la alcaldía de Nueva Guinea, distrito La Fonseca, Plan de ordenamiento Territorial (POTEN) año 2007, página número, 4

**Cuadro No. 40. Fundadores de colonia "La Fonseca"**

Nº	Nombres y Apellidos	Vive Sí / No	Domicilio Actual
1	Álvarez Jarquín Lucrecia	No	-
2	Álvarez Jarquín Pascual	No	-
3	Álvarez Espinosa Vidal	Si	Nueva Guinea
4	Álvarez Jarquín Paulina	-	-
5	Aragón Amador María	No	-
6	Álvarez José León	No	-
7	Aragón Socorro	Si	Nueva Guinea
8	Arnoldo Beroy Francisco	No	-
9	Artola Feliciano	No	Se sabe
10	Betanco Constantino	Si	Somoto
11	Betanco Videá Esperanza	Si	Nueva Guinea
12	Betanco Alberto	No	-
13	Bogran Jesús	Si	La Fonseca
14	Betanco Justo	Si	Somoto
15	Castellón Alaníz Humberto	Si	La Fonseca
16	Castellón Moreno Melchor	Si	La Fonseca
17	Castellón Espinosa Emiliano	No	-
18	Chavarría Castellón Antonio	No	-
19	Castellón Acevedo Vicente	No	-
20	Castellón Ramos Armando	Si	La Fonseca
21	Castellón Ramos Rafael	No	-
22	Castellón Acevedo Melchor	Si	La Fonseca
23	Castellón Rodríguez Margarita	No	-
24	Castellón Acevedo Ramón	No	-
25	Castellón Tercero Justino	No	-
26	Castellón Tercero Luís	Si	Costa Rica
27	Castellón Merlo Graciela	Si	La Fonseca
28	Castellón Moreno Concepción	Si	La Fonseca
29	Castellón Moreno Antonio	No	-
30	Espinosa Castellón Dolores	Si	Tipitapa
31	Espinosa María	Si	La Fonseca
32	Estrada Alfonso	Si	Nueva Guinea
33	Escoto Jorge	No	-
34	Flores Antonia	Si	Terrabona Matagalpa
35	Flores Orozco Hipólito	No se sabe	-
36	Fernández Basilia	No	-
37	Fargas Valle Isabel	No	-
38	Gutiérrez Díaz Simeón	Si	Nva. Segovia
39	González Bruno	No se sabe	-
40	González Víctor	Está en prisión	-
41	García Claudio	No	-
42	García Robles Apolonia	Si	La Fonseca

Nº	Nombres y Apellidos	Vive Sí / No	Domicilio Actual
43	Galeano Evaristo	No	-
44	Hernández Rivera Pascual	Sí	La Fonseca
45	Hernández Rodríguez Emiliano	Si	La Fonseca
46	Iglesias Domingo	Si	Managua
47	Jirón Serrano Estanilado	No	-
48	Lao Gutiérrez Hubence	Si	Estelí
49	Luna Flores Alfonso	Si	Com. El Cacao
50	Luna Flores Dimas	Si	Managua
51	Luna Flores Fidel	No se sabe	-
52	Lugo Centeno Carlos	No	-
53	Laines Gómez Arnulfo	Si	Nueva Guinea
54	Laines Gómez Ismael	Si	Nueva Guinea
55	Laines Gómez Mario	Si	Managua
56	Martínez Castellón Tomás	No	-
57	Martínez Castellón Carmelo	Si	Jalapa (Nvo. S.)
58	Mairena Sánchez Juana	SI	Nueva Guinea
59	Mairena Sánchez Concepción	Si	La Fonseca
60	Mairena Sánchez Marvin	Si	Costa Rica
61	Mairena Sánchez Paula	Si	Matagalpa
62	Moreira Gutiérrez Lorenzo	No	-
63	Moreira Traña Teresa	Si	Tipitapa
64	Moreira Traña Lorenzo	Si	Tipitapa
65	Morales José Esteban	No	-
66	Miranda Santos	Si	San Carlos
67	Miranda Fernández Pedro	Si	San Carlos
68	Miranda Fernández Carlos	Si	Nueva Guinea
69	Molina Saturnino	Si	Matagalpa
70	Martínez Cruz Azucena	Si	Nueva Guinea
71	Moreno Meneses Bertha	Si	La Fonseca
72	Monjarrez Ernesto	Si	Verdún
73	Monjarrez Dominga	No	-
74	Monjarrez Fautina	No	-
75	Miller Jorge	Si	Jalapa Nva. Seg.
76	Orozco Torres Santiago	No	-
77	Orozco Torres Saturnino	No	-
78	Orozco Torres Agustín	Si	Matagalpa
79	Orozco Torres Isabel	Si	San Isidro/ La Fonseca
80	Orozco Facunda	Si	La Fonseca
81	Pérez Pablo	No se sabe	-
82	Ponce Andrés	No	-
83	Potosme Alberto	Si	Juigalpa
84	Paías Francisco	Si	Matagalpa
85	Parrales Castellón Augusto	No se sabe	-

Nº	Nombres y Apellidos	Vive Sí / No	Domicilio Actual
86	Rodríguez Oyes Andrés	No	-
87	Rivas Ríos Eusebio	No	-
88	Rivas Ríos Francisco	Si	Jinotega
89	Rivas Díaz Santiago	No	-
90	Rivas Díaz Salvador	Si	Nueva Guinea
91	Rivas Díaz Cruz	Si	Siuna
92	Ramírez Urbina Emiliano	Si	Costa Rica
93	Rodríguez Espinoza Isabel (Varón)	No se sabe	-
94	Reyes Calor	Si	Verdún
95	Rojas Agüero Porfirio	Si	León
96	Ramos Molina Elisa	Si	Nueva Guinea
97	Rivas Meneses Juan	No	-
98	Rivas Apolinar	Si	La Fonseca
99	Rivas Díaz Azucena	Si	Costa Rica
100	Sequeira Domingo	Si	Tipitapa
101	Turniel Ortiz Neris	No	-
102	Trañas Modesta Moreira	Si	Tipitapa
103	Torres Flores Eliseo	Si	Com. El Pajarito
104	Torres Molineros Andrés	Si	Com. El Pajarito
105	Torres Flores Francisco	Si	Terrabona / Mat.
106	Torres Flores Alberto	Si	Terrabona / Mat.
107	Tenorio López Manuel	No	-
108	Torres Orozco Alejandra	Si	La Fonseca
109	Torres Orozco Flora	Si	La Fonseca
110	Turniel Amalia	Si	Managua
111	Téllez Flores Luís	No	-
112	Torres Urbina Macario	Si	La Fonseca
113	Vargas Romero Domitila	Si	Costa Rica
114	Vargas Romero Rafael	Si	Costa Rica
115	Vargas Romero Sixto	No	-
116	Vargas Romero Raúl	Si	Costa Rica
117	Vargas Urbina Francisco	No	-
118	Vargas Romero Evaristo	No	-
119	Zeledón Rugama Jesús	Si	San. Rafael d /Sur
120	Zeledón Meza Fausto	Si	Honduras
<b>TOTAL</b>			<b>120</b>

Fuente: Martínez cruz Manuel, Moncada Aguilera Ignacio, Morales Iazo Néstor monografía sobre: "aspectos del desarrollo económico y socio cultural que han permitido la evolución histórica del territorio y poblaciones campesinas en colonia "la Fonseca" Nueva Guinea, desde 1973 – 2003". URACCAN -Nueva Guinea noviembre 2003, página número 24

**Cuadro No. 41. Primeros habitantes que llegaron a la colonia "Nuevo León", antes de la colonización planificada**

Nº	Nombres y Apellidos	Procedencia	Vive Sí / No	Domicilio Actual
1	Juan Suazo Mendoza	Muelle de B	No	Falleció
2	Cruz Gómez Polanco	Muelle de B	Si	Nuevo León
3	Abrahán González	Chontales	No	Falleció
4	Dionisio Alemán Sequeira	Chontales	Si	Nuevo León
5	Manuela Sequeira Martínez	Chontales	Si	Nuevo León
6	Gerardo González González	Chontales	Si	Nuevo León
7	Cecilia Picado Chavarría	Chontales	Si	Nuevo León
8	Juan Picado Rostrán	Chontales	No	Falleció
9	Natividad Vásquez Morales	Chontales	Si	Desconocido
10	Ventura Gómez Polanco	Chontales	Si	Nuevo León
11	Jacinto Gómez Rocha	Chontales	no	Falleció
12	Juana Polanco	Chontales	no	Falleció
13	Antonio González Díaz	Chontales	no	Falleció
14	Carmen González	Chontales	no	Falleció
15	Manuel Zelaya González	Chontales	no	Falleció
16	Gabino Sequeira Martínez	Chontales	Si	Nuevo León
17	Filomena Suárez Cano	Chontales	Si	Nuevo León
18	Vivian Gaitán	Chontales	Si	Desconocido
19	Estebana Sequeira	Chontales	Si	Nuevo León
20	Víctor Martínez Sánchez	Chontales	Si	Nuevo León
21	Leopolda Sequeira Méndez	Chontales	Si	Nuevo León
22	Luis Gaitán López	Chontales	Si	Nuevo León
23	Teresa Romero Aguirre	Chontales	Si	Nuevo León
24	Teléforo Pérez	Chontales	No	Falleció
25	Narcisa Villegas Sánchez	Chontales	no	Falleció
26	José Gaitán López	Chontales	Si	Pto. Príncipe
27	Antonia Picado Chavarría	Chontales	no	Falleció
28	Esteban García Chavarría	Chontales	Si	Nuevo León
29	Lidia Picado Cavaría	Chontales	Si	Nuevo León
30	Esteban Gaitán López	Chontales	Si	San Carlos
31	Juana Zamora Sotelo	Chontales	Si	Nuevo León
32	Adrián Duartes Bravo	Chontales	no	Falleció
33	Flora Urbina Angulo	Chontales	Si	Costa Rica
34	Inés Picado Cavaría	Muelle de B	no	Falleció
35	Umanzor López Aragón	Chontales	no	Falleció
36	Dominga Téllez	Chontales	no	Falleció
37	Francisco Pérez Téllez	Chontales	si	Desconocido
38	Elena Aguirre Mendoza	Chontales	no	Falleció
39	Narciso Aguirre Mendoza	Chontales	si	Falleció
40	Ramón Maleaños	Muelle de B	si	Nueva Guinea
41	Vicenta Espinoza	Muelle de B	si	Nueva Guinea



Nº	Nombres y Apellidos	Procedencia	Vive Sí / No	Domicilio Actual
42	José Maleaños	Muelle de B	si	Nueva Guinea
43	Mario Reyes Sequeiro	Chontales	si	Nuevo León
44	Raymundo Reyes Sequeiro	Chontales	si	Nuevo León
45	Lidia Aguirre	Chontales	si	Nuevo León
46	Ricardo Morras Tenorio	Chontales	No	Falleció
47	Francisco Paz Duarte	Chontales	No	Falleció
48	José Moreira	Chontales	No	Falleció
49	Pedro Claver Moreira	Chontales	Si	Nuevo León
50	Marcos Picado	Chontales	no	Falleció

Castillo Úbeda José Francisco y Pineda Carla Delfina, La historia de la colonia Nuevo León, en los aspectos económicos, políticos y sociales, desde la fundación hasta la actualidad (1970 – 2005) URACCAN - Nueva Guinea, Julio 21 del 2006, página 36.

**Cuadro No. 42. Datos generales del distrito número cuatro**

Nombre del Distrito	La Unión
<b>División, administración superior.</b>	Región Autónoma del Atlántico Sur RAAS.
<b>Fecha de fundación: Poblado, Distrito.</b>	25 de febrero de 1972
<b>Extensión territorial</b>	441 km <sup>2</sup>
<b>Límites del Distrito</b>	<u>Norte:</u> Nueva Guinea <u>Sur:</u> Departamento de río San Juan (municipio del castillo y San Carlos) <u>Este:</u> Distrito la Fonseca <u>Oeste:</u> Departamento río San Juan (municipio San Miguelito y el Almendro)
<b>Altitud promedio</b>	210 m sobre nivel del mar, con una variación de 50 a 600 msnm.
<b>Temperatura promedio</b>	25 Celsius <sup>220</sup> , oscilando entre 22 °C y 26 °C.
<b>Precipitación promedio</b>	2,560 mm; varía entre los 2,270 mm y 3,080 mm.
<b>Humedad relativa</b>	85%; varía entre 80% y 90%.
<b>Habitantes</b>	16,230 (7,952 femeninas y 8,278 hombres)
<b>Clima</b>	Bosque húmedo tropical (Holdridge); bosque de lluvia - siempre verde (Lauer); Am (Koeppen) <sup>221</sup>

Fuente: En Diagnóstico de la alcaldía de Nueva Guinea, distrito de la Unión, Plan de ordenamiento Territorial (POTEN) año 2007, página número 7.

<sup>220</sup>Comúnmente "centígrados". Según "Sistema Internacional de Unidades" (Unidades SI) las escalas de temperatura °C= °Celsius, °F= °Fahrenheit y °K= °Kelvin; refiriéndose a los nombres de los científicos quienes los inventaron. Las tres escalas están medidas en centígrados.

<sup>221</sup> Koeppen, 1932:

**Cuadro No. 43. Listado de los fundadores de La Unión**

N°	Nombres y Apellidos
1	Antonio Marengo.
2	Adolfo Marengo.
3	Marvin Marengo.
4	Félix Mairena.
5	Brígida Toledo.
6	Presentación Ortiz.
7	Celestino Aguirre.
8	Cruz Mairena.
10	Juan Pablo Orozco.
11	Elda García.
12	Julián Aguirre.
13	Elías Orozco.
14	Julia Urbina.
15	Pascual Mairena.
16	Hilario Aguirre.
17	Marcelina Aguirre.
18	Darío Espinoza.
19	Manuel Espinoza.
20	Basilio Espinoza.
21	Juan Pablo Espinoza.
22	Juan Bermúdez Espinoza.
23	Jacinto Garcías Pérez.
24	Arturo Polanco.
25	Luis Orozco
26	Luis Urbina.
26	Petrona Vilchez.
27	Jorge Zeledón.
28	Carlos García.
29	Felipe Vargas.
30	Gregorio Bermúdez.
31	José Lión Orozco.
32	Carlota Dávila.
33	Cecilia Orozco.

**Cuadro No. 44. Distrito cinco área urbana de Nueva Guinea**

N°	Colonias	Comarcas
1	Los Ángeles	2
2	La Esperanza	3
3	San Antonio	2
4	San Juan	3
5	El Níspero	2
6	río Plata	2
7	San Miguel	3
8	Jerusalén	2
9	San Ramón	1
10	El Verdún	---
11	Yolaina	1
12	El Chasmolar	---
<b>TOTAL</b>		<b>21</b>

Fuente: En Diagnóstico de la alcaldía de Nueva Guinea, distrito Nueva Guinea, Plan de ordenamiento Territorial (POTEN) año 2007, página número, 20

**Cuadro No. 45. Población de Nueva Guinea<sup>222</sup>**

N°	Edades	Urbano	Semi-ur-bano	Rural	Total
01	0 a 3	1,364	645	367	2,376
02	4 a 6	1,638	846	393	2,877
03	7 a 12	3, 539	1,679	586	5, 804
04	13 a 18	4,441	1, 899	695	7, 035
05	19 1 30	4, 923	2, 215	867	8, 005
06	31 a 45	5, 125	2, 490	973	8, 588
07	46 a 65	4, 102	1, 498	626	6, 226
08	66 a más	1, 981	785	299	3, 065
<b>Total</b>		<b>27, 113</b>	<b>12, 057</b>	<b>4, 806</b>	<b>43, 976</b>

Fuente: Diagnóstico de la alcaldía de Nueva Guinea. Distrito de Nueva Guinea. Plan de ordenamiento Territorial (POTEN) año 2007, página número.

<sup>222</sup>Fuente: Diagnóstico de la alcaldía de Nueva Guinea, distrito de La Unión, Plan de ordenamiento territorial ( POTEN) año 2007, página número,17.

Historia de Nueva Guinea, Nicaragua  
de la pluvioselva a Ciudad Luz (1965-2008).  
Se terminó de imprimir en el taller  
GRAFITEX con un tiraje  
de 500 ejemplares.  
Managua, Nicaragua  
Diciembre, 2012





Eugenio Casimiro López Mairena

Nació en Santo Tomás, Chontales, el 04 de marzo de 1966.

Reside en Nueva Guinea desde 1993. Estudió Ciencias Políticas en la Escuela "Julio Antonio Mella" de La Habana, Cuba. Se graduó de Maestro de Educación Primaria y posteriormente de Licenciado en Ciencias de la Educación con mención en Matemática en la UNAN-Managua. En 2004 se graduó en la Maestría de Matemática UNAN-Managua. Realizó estudios de doctorado en la Universidad de Santiago de Compostela, Galicia, España.

Facilita su creatividad docente en la URACCAN-Nueva Guinea, donde es secretario académico. Ha sido coordinador del Área de Ciencias de la Educación y Humanidades. Miembro directivo de la Sociedad Matemática de Nicaragua.



Urías Wilfredo Ramos Escobar

Nació en La Luz, Siuna, el 12 de octubre de 1966. Descendiente de las primeras familias mineras de Siuna. Pasó su niñez en Bilwi en el callejón "Manolo". Estudió en las escuelas públicas de Bilwi, y la secundaria en la Facultad Preparatoria de la UNAN-Managua.

Sus estudios universitarios los realizó en la UNAN-Managua, obtuvo el título de Licenciado en Historia, con varios estudios de Postgrado en Historia y Antropología sobre la Costa Caribe de Nicaragua. En 2003 egresó de la Maestría en Estudios Latinoamericanos y del Caribe, con una especialización en España en Educación.

En la actualidad es docente investigador de la UNAN-Managua y de la Universidad de las Regiones Autónomas de la Costa Caribe Nicaragüense (URACCAN), Recinto Nueva Guinea. Es miembro del equipo de historiadores del Caribe de Nicaragua y directivo de la Asociación de Historiadores Orales de Nicaragua. Articulista de *El Nuevo Diario*, *Revista de Historia*, *S. Barricada*.



Esta publicación obtuvo el financiamiento de:

**SAIH** El Fondo de Asistencia Internacional de los Estudiantes y Académicos Noruegos

ISBN