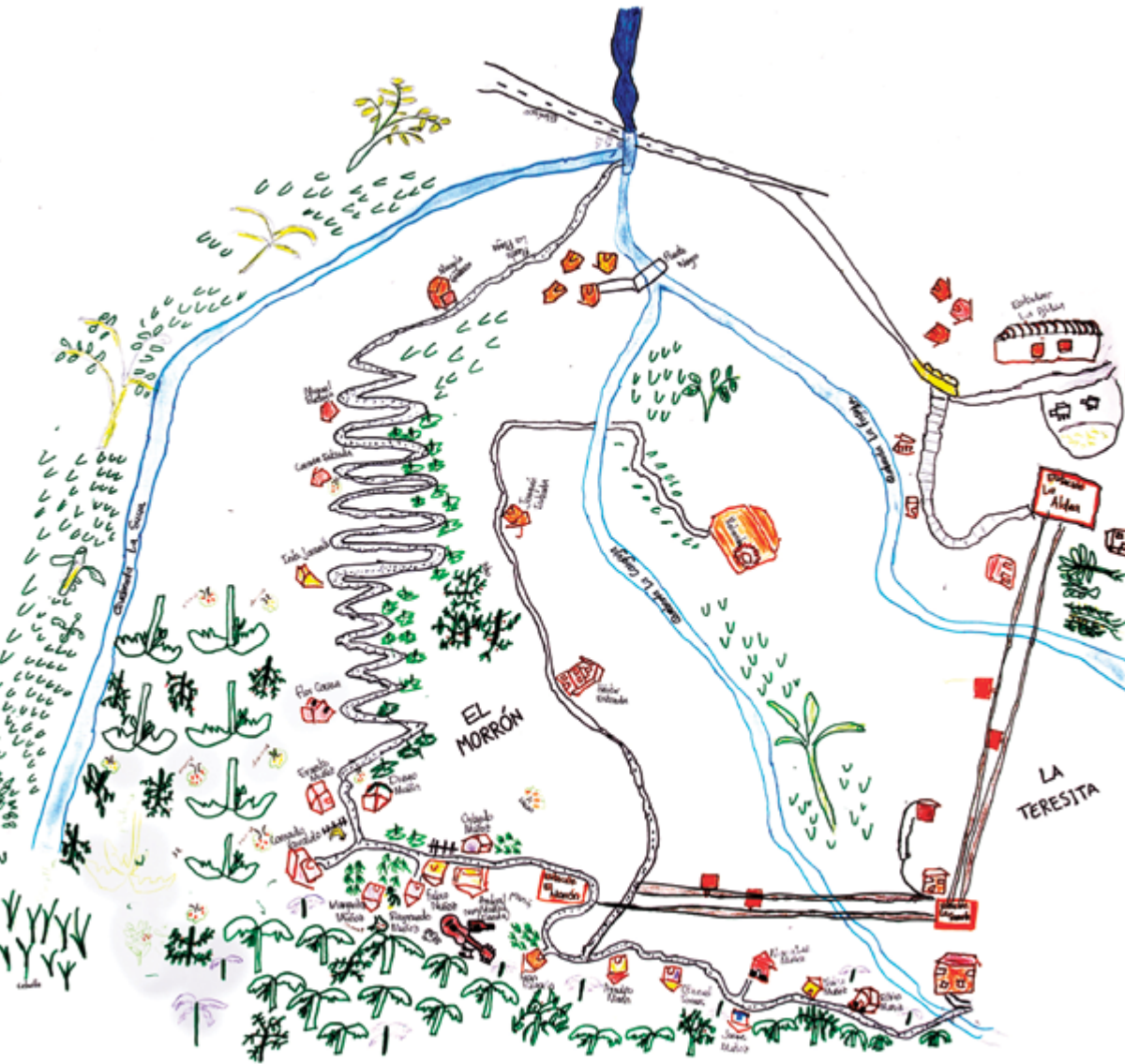


Sembrando comunidad y cultivando autonomía en El Morrón

Vereda La Sucia,
Corregimiento San Sebastián de Palmitas,
Medellín.





El Morrón
de hoy

El Morrón Hoy,
Mapa construido colectivamente
en Taller de Cartografía social:
25 de mayo de 2013

Sembrando comunidad y cultivando autonomía en El Morrón



Vereda La Sucia,
Corregimiento San Sebastián de Palmitas,
Medellín.



Sembrando vida en El Morrón:

Un cerro de hermosos paisajes y grandes aprendizajes.

En una de las montañas que rodean la ciudad de Medellín por el costado occidental se encuentra ubicado El Morrón, sector de la vereda La Sucia del Corregimiento San Sebastián de Palmitas del Municipio de Medellín, un cerro habitado por aproximadamente sesenta personas, herederas y practicantes de una tradición agrícola que se resiste a desaparecer ante las presiones de la vida urbana propia del Área Metropolitana del Valle de Aburrá. Aquí persisten quienes quizás sean unos de los últimos agricultores de vocación que aún tiene el Municipio de Medellín y que en su mayoría pertenecen a las familias Muñoz y Pulgarín.

Aferrados a la montaña de fuerte pendiente, las personas que han labrado El Morrón, han usado los conocimientos de sus ancestros y han desarrollado formas adecuadas de aprovechamiento de los suelos en ladera, demostrando con ello que ni la geografía más agreste puede resistir al trabajo colaborativo y a la aplicación creativa del conocimiento compartido en la cotidianidad de las labores agrícolas.



Sector El Morrón. 25 de Mayo 2013.



Queriendo acercarnos y perpetuar estos conocimientos y experiencias en El Morrón, realizamos en el primer semestre de 2013 un proceso de reconocimiento y valoración de los saberes tradicionales, así como una reconstrucción de las memorias colectivas del poblamiento, en el marco del proyecto: "Fortalecimiento de los saberes y de las prácticas tradicionales sobre plantas en el sector El Morrón, Vereda La Sucia, Corregimiento San Sebastián de Palmitas, Medellín", adelantado por la Línea de Investigación Espacio y Poder del Grupo Estudios del Territorio, adscrito al Instituto de Estudios Regionales de la Universidad de Antioquia, con el apoyo de la Junta de Acción Comunal de la vereda y financiado por el Banco Universitario de Programas y Proyectos de Extensión -BUPPE- de la Vicerrectoría de Extensión de la Universidad de Antioquia.

El presente material pedagógico constituye una invitación desde El Morrón a la ciudad y a sus habitantes para que vuelvan la mirada al campo y a sus paisajes, a su agricultura y a su gente amable, llena de conocimientos para compartir y dispuesta a crear condiciones de vida digna en su territorio. En la pro-

ducción de este material pedagógico participaron paciente y decididamente las y los habitantes de El Morrón, aportándole en sesiones de trabajo colectivo, recorridos por los lugares significativos de la vereda y talleres de intercambio de conocimientos y experiencias. Para complementar la información obtenida en dichas actividades, se realizaron entrevistas personalizadas, visitas domiciliarias, historias de vida y una línea de tiempo.

El acercamiento a las memorias sociales del poblamiento y a los conocimientos y prácticas en el territorio de El Morrón, nos mostrará las estrategias creativas y valerosas por medio de las cuales sus habitantes han mantenido la vitalidad de sus labores agrícolas, resistiendo la fuerte presión que ejerce la expansión inmobiliaria de la ciudad. En la cotidianidad compartida por estos campesinos y campesinas se conserva un valioso conocimiento tradicional que les motiva a mantener su identidad rural y a defender las posibilidades que su territorio les brinda para lograr autonomía alimentaria y sostenibilidad económica.

Sector El Morrón. 25 de Mayo 2013.



Transformaciones del ser campesinos:

la expansión de la ciudad y sus efectos en El Morrón.



Sector El Morrón, 15 de Junio de 2013

La población campesina en Colombia ha sido muchas veces relegada exclusivamente a su papel en la producción de alimentos, desconociendo así su importancia histórica, social y económica en la configuración territorial de nuestro país. Sin embargo, el crecimiento de las ciudades y su expansión hacia sus áreas circundantes, ha puesto de manifiesto tensiones territoriales que manifiestan la pervivencia de las costumbres y las identidades campesinas, llevando en muchos casos a que se hable de una nueva ruralidad.

Existen sin embargo voluntades reivindicatorias del campesinado que comprenden la ruralidad como proveedora de servicios y patrimonio cultural, trascendiendo de su interpretación como abastecedora de productos agrícolas, lo que ha llevado en algunos casos a la puesta en marcha de políticas públicas que permitan vincular el campo con la ciudad.

En este contexto, lo rural comienza a presentarse como una posibilidad abierta para mejorar la calidad de vida de quienes habitan las ciudades, abriendo



Estación La Aldea, 25 de Mayo de 2013

una oportunidad para crear relaciones de beneficio mutuo, en las que los territorios rurales y comunidades fortalecen sus economías locales haciendo uso de los múltiples atractivos y servicios que pueden ofrecer en términos de abastecimiento, turismo, recreación, paisajismo, conocimientos tradicionales y patrimonio cultural y festivo.

La cercanía con la ciudad hace que la población rural se debata en una lucha entre lo "tradicional" y lo "moderno", entre lo "local" y lo "regional", lo cual ha llevado muchas veces a la emigración campesina hacia las ciudades, dejando atrás sus formas tradicionales de producción y los conocimientos asociados a éstas. En El Morrón se hace hoy evidente esta tensión, ya que tanto su proximidad como su adscripción administrativa a Medellín, incitan a sus habitantes a que se trasladen a la ciudad, pero aún persiste en ellos un modelo de vida campesino basado en la agricultura, el cual permanece prácticamente desconocido por la mayoría de la población urbana.

Sector El Morrón, 25 de Mayo de 2013.



Divisando desde El Morrón las memorias del poblamiento...

Desde que arribaron a El Morrón, sus primeros pobladores reconocieron un lugar lleno de esperanzas y posibilidades para sus familias. Así lo narra Reymundo Muñoz Pulgarín, uno de los habitantes reconocido entre los fundadores en la vereda:

"Vivo en este Morrón hace 48 años. ¿Qué cómo llegamos acá?, pues lo que pasa es esto, que la persona de pobre, de trabajador, llega a cualesquier parte y en cualesquier parte se gana el aguadulce... nosotros nacimos en el sector donde ahorita está construido el túnel de occidente, para acá nos vinimos a vivir en 1965 cuando mi papá,

Antonio José Muñoz, compró este Morrón como por 2.000 pesos, porque cuando eso la plata valía. Primero vivíamos cerca de la parte de arriba de la quebrada La Sucia, en una casa de tapia, no había luz y el agua la teníamos que cargar desde la quebrada, comenzamos sembrando tomate y huerta para la propia comida y nos andábamos todas estas montañas jornalando,



Reymundo Muñoz Pulgarín

luego empezamos a trabajar en la finca de don Arturo Galeano, al otro lado de la quebrada, sembrando café, plátano, procesando cabuya para comercializar en La Gramala, en fin... siempre nos hemos dedicado al trabajo del campo, es lo que sabemos hacer. En los tiempos libres íbamos sembrando en lo de nosotros cebolla y ají para la venta, luego empezamos a sembrar café, iniciamos con 500 bolsas viejas y un abono que don Arturo nos regaló y con semillas de café que nos dio la federación de las variedades pajarito y caturro, también sembrábamos plátano, cacao y guamo para sombrío del café y algunas legumbres. Trabajábamos en los tiempos libres y luego fuimos mermando los días de jornal hasta que pudimos vivir de lo que producíamos en nuestra tierra... cuando eso la tierra daba, se valoraba más lo que uno producía y no había tanta plaga..."

(Recopilación de diferentes conversaciones entre febrero y mayo de 2013).

La comercialización de las legumbres se realizaba casi en su totalidad en la carretera a Ebéjico, a la altura de La Sucia parte baja, para lo cual debían transitar durante 40 minutos un camino de herradura, difícil por lo empinado y pantanoso. En el sector donde se cruzan las quebradas La Sucia y La Frisola, reconocido como la centralidad de la vereda; además de la comercialización, se han producido otros eventos importantes para la memoria de la vereda: los niños y adultos recibían clases por parte de bachilleres en servicio social obligatorio en un lugar dispuesto por don Arturo Galeano en su finca



usando unos pupitres que le regalaron en Ebéjico, un techo de zinc y lata y un tablero de tablas pintadas de verde y pegadas directamente en la peña; también en este sector se reunía la gente a departir en las tiendas y a bañarse en la quebrada La Sucia, donde don Arturo Galeano construyó una compuerta que la represaba para el disfrute colectivo, cada año en diciembre se realiza por parte de la familia Galeano el Encuentro del Niño Campesino. Según cuenta Nelson Muñoz Ortiz, las labores agrícolas han tenido siempre dificultades por la poca rentabilidad que ofrecen:

"El café lo vendíamos en la federación en Palmitas y más o menos para 1975 comenzaron a llegar a La Sucia intermediarios en escaleras o jaulas que nos compraban las legumbres para llevarlas a las plazas de Medellín, pero ahorita todavía algunos bajamos legumbres hasta la carretera... claro que eso a veces no paga, porque vea uno sabe que un jugo que se hace si mucho con tres naranjas vale en Medellín 1.000 pesos y eso cuando hay cosecha uno baja el bulto, por ese camino bien difícil y se lo compran por 10.000 pesitos, es que no se valora el trabajo que uno hace..."

(Taller Tejiendo Nuestra Historia en el Tiempo 16 marzo de 2013).



Nelson Muñoz Ortiz

En El Morrón sus habitantes han vivido con una enorme riqueza de agua que favorece la abundancia de animales y plantas, cuentan con dos quebradas: La Cangreja que marca el límite con la vereda La Frisola del Corregimiento de San Sebastián de Palmitas y La Sucia que limita con la vereda Faldas de La Sucia del Municipio de Ebéjico. Cerca de los arroyos y en las quebradas aún puede encontrarse monte o vegetación nativa que ayuda a conservar los nacimientos de agua.

"El primer acueducto lo hicimos de un nacimiento de la quebrada La Sucia donde los Arroyave, ese se dañó y para los años 90 la federación de cafeteros apoyó para realizar otro, desde ese tiempo comenzamos a recibir más ayuda del gobierno y de las instituciones: se hizo la escuela en la parte de abajo de La Sucia, nos hicieron mejoramiento a las viviendas, nos dieron los materiales para arreglar los caminos y nosotros pusimos la mano de obra trabajando en convites, así quedaba más fácil bajar los productos"

(Taller Tejiendo Nuestra Historia en el Tiempo. 16 marzo de 2013).

Antes de 1990 muchos jóvenes salieron de la vereda a vivir a otros lugares, especialmente a Medellín, en busca de mejores oportunidades económicas. Sin embargo, las familias que decidieron quedarse se aferraron a la tradición agrícola y, hoy en día, los jóvenes combinan el estudio con el trabajo en el campo.

"Así nos hemos ido manteniendo hasta ahora, con lo que nosotros trabajamos en la tierra y con lo que nos han aportado"

(Nelson Muñoz Ortiz. Taller Tejiendo Nuestra Historia en el Tiempo, 16 marzo de 2013).



Naid Marín



Cosechando esperanzas: agricultura y pervivencia en El Morrón.

En El Morrón la actividad principal es la agricultura, la cual se hace casi siempre en pedazos de tierra propia, aunque durante la cosecha o en ocasiones concretas, se realizan contrataciones por jornal. El gran conocimiento sobre las plantas, sus usos y aprovechamientos, ha hecho que las cultiven con distintos propósitos: alimento, medicina, construcción, recreación, fabricación de enseres para el hogar, etc..., esto ha favorecido que la comunidad mantenga un interés permanente por el conocimiento de su entorno.

La agricultura se realiza buscando el autoabastecimiento de los hogares y la comercialización de excedentes. El principal producto comercial es el café del cual se siembra variedad castilla y su venta se realiza en San Sebastián de Palmitas a la Federación Nacional de Cafeteros, ésta la base de la economía de las familias.

Margarita Muñoz, Orlando Muñoz, Ernesto Muñoz, Nelson Muñoz, Nora Muñoz y Florenza Correa nos hablan sobre sus cultivos y la forma de comercializarlos:

Ernesto Muñoz Pulgarín

Maria Margarita Muñoz Pulgarín

Orlando Muñoz Pulgarín,

Maria Florenza Correa,

"Cultivamos café, caña, cebolla, maíz, tomate, naranja, mandarina, limón, plátano y frijol. El café es nuestro principal sustento económico, no lo consumimos porque no tenemos la maquinaria para procesarlo, entonces lo vendemos a la Federación en Palmitas y con eso es que pagamos deudas, mercamos y pagamos servicios e impuestos. Lo sembramos con el plátano y algunas matas de cacao y guamo, también cuando las matas apenas están creciendo podemos sembrar entre los surcos frijol y maíz. También sembramos tomate chonto porque no se demora tanto en producir, entre la cebolla sembramos el cilantro para aprovechar espacio y porque este ayuda a controlar la plaga. Tenemos muchas frutas, como guayabas, mandarina, naranja, mango y limón, pero no sabemos cómo aprovecharlas bien, porque en la cosecha sale tanta fruta que a veces las dejamos perder. Por medio de los árboles frutales definimos los límites entre nuestras fincas. Otro de nuestros principales productos es la caña, la llevamos a procesarla al trapiche de La Aldea o de La Teresita. La panela es un alimento básico en nuestras familias. Además cultivamos pepino, yuca y coles, también algunas aromáticas, aunque ahora no tenemos muchas, antes teníamos más y las hemos ido

perdiendo, pero ya sabemos lo importantes que son y la idea es recuperarlas, además transformarlas en productos como pomadas, jabones y champús, para que adquieran mayor valor y sean más útiles para nosotros y para otras personas. Es que nos vamos olvidando para lo que sirven las plantas, pues muchas veces preferimos tomar pastillas... por eso es tan importante que nos ayuden a recobrar y valorar el conocimiento que tienen los viejos y que podamos volver a sembrar y utilizar las plantas para curarnos"

"Yo tengo la col de monte, la cola de caballo, la flor del caracucho blanca y el pelo de maíz de chócolo, esos tres para limpiar los riñones, también la raíz y las flores del diente de león, yo cocino todo eso completo y me lo tomo para los riñones y limpiar los ovarios."

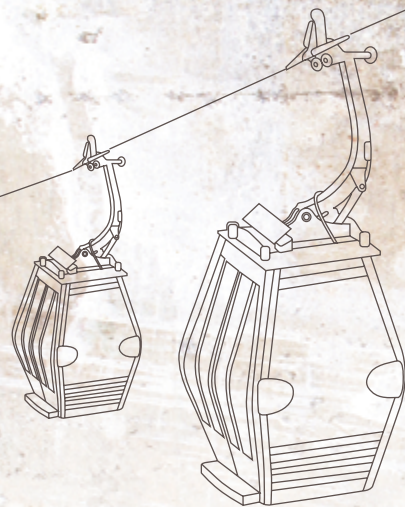
"También tenemos guadua con la que se puede construir, cañabrava de castilla, con eso se puede hacer cestería, antes hacíamos pero ahora se ha perdido esa costumbre y con el cogollo de iraca hacemos las escobas, así vamos aprovechando todo lo que hay en nuestro entorno"

(Conversaciones con los habitantes de El Morrón y talleres entre febrero y mayo de 2013).



Un teleférico que vuela sobre los caminos...

Ya desde los años 90 se había tenido la idea de construir una garrucha, que permitiría transportar los productos agrícolas desde El Morrón hasta la carretera Ebéjico-Medellín, sin embargo, el problema de movilidad de la comunidad en general seguía sin resolverse. En el año 2000 se aprobó la construcción de un teleférico, cuyo propósito sería conectar El Morrón con la vía al Túnel de Occidente, vinculando este sector al turismo local y regional y solucionando además los problemas de movilidad que tenían los habitantes de la zona.



Corregimiento San Sebastián de Palmitas.

— El Morrón



El teleférico acercó a los habitantes del sector a los servicios ofrecidos en el centro poblado del Corregimiento y a la ciudad de Medellín y ha dinamizado en gran medida la comercialización de productos, permitiendo que la agricultura ya no sea para los habitantes de El Morrón únicamente una actividad para el autoconsumo o la venta a intermediarios, sino que existen posibilidades efectivas para su mercadeo o, para implementar procesos de formación a los visitantes. Esto ha llevado a la idea de ofrecer servicios de agroturismo que permitan resaltar los elementos propios del paisaje: los charcos, los miradores, los caminos, los cultivos, las viviendas, etc. Este agroturismo estaría fundamentado en los conocimientos de la gente que habita la vereda y tiene como reto lograr que los visitantes valoren el territorio, que puedan disfrutar y compartir con los habitantes mientras aprenden a respetar el medio ambiente y las prácticas tradicionales.

"Esto se va a convertir en algo así como lo que se ve en ese programa del campo de Teleantioquia, que la gente va a aprender cómo es que uno siembra, es que eso también se ve en las universidades porque los que estudian agricultura tienen que venir a ver qué es lo que uno hace"

(Nelson Muñoz, conversando en El Morrón el 2 de marzo de 2013).

Nora Muñoz Ortiz



El teleférico La Aldea - El Morrón representa una gran oportunidad para un acceso ágil y efectivo desde y hacia la ciudad, sin embargo, también es un motivo de amenaza para la cultura agrícola local. Frente a esto, los pobladores de El Morrón se afianzan en su identidad campesina y esperan participar activamente de la creación de las estrategias de agroturismo para lograr que no se busque únicamente ganancias económicas sino también respeto y valoración de su diversidad cultural.

Estación La Teresita.



Construyendo conocimientos a través del diálogo de saberes.



En los talleres realizados durante el proyecto: "Fortalecimiento de los saberes y de las prácticas tradicionales sobre plantas en el sector El Morrón, vereda La Sucia, Corregimiento San Sebastián de Palmitas, Medellín", se enfatizó en la importancia de mantener y/o retomar los saberes tradicionales y las prácticas que respetan la naturaleza y sus ciclos biológicos, mediante la producción de alimentos sanos de manera sustentable. La idea con esto es que se mejoren las condiciones de vida de las familias, supliendo sus necesidades alimenticias básicas y conservando un medio ambiente armonioso.

El fortalecimiento de la autonomía económica de las familias es la mejor manera de favorecer su permanencia en el lugar que han habitado. Por ello, se hizo énfasis en la transformación de productos agrícolas como una forma apropiada de darles un valor agregado a los cultivos alimenticios y a las plantas medicinales. La elaboración de conservas, mermeladas y de algunos medicamentos y cosméticos, es una buena oportunidad de aprender sobre las virtudes de la naturaleza y de reconocer lo que podemos lograr si nos relacionamos de una manera respetuosa con ella.



Durante los talleres, los recorridos y las conversaciones sobre agroecología, se compartieron algunas estrategias para que la tierra sea óptima para la siembra y se obtengan productos de calidad y saludables, como son:

- Airear el terreno a cultivar, removiendo la tierra pero procurando mantener su estructura para no alterar la formación natural de las poblaciones en el suelo.
- Establecer un agro-nivel que indica cómo hacer las zanjias para evitar la escorrentía propia de la ladera.
- Mantener una buena cobertura vegetal, de entre 15 y 20 cms, la cual ayuda a regular las condiciones de luz, agua y calor, es favorable para la formación del humus y suministra material vegetal a descomponerse.
- Fertilizar con purín o compost, los cuales ayudan a recobrar el equilibrio de las poblaciones que habitan el suelo y disminuyen las plagas.
- Realizar policultivos, es decir, asociar distintas especies en un mismo terreno, lo cual genera un suelo más sano con condiciones apropiadas para el crecimiento de microorganismos.

El aprendizaje sobre nuevas formas de utilización de las plantas que anteriormente eran fundamentales en la cotidianidad de las familias, lleva a que éstas se valoren nuevamente y hagan parte del entorno de los hogares de El Morrón.



"El lamedor es una bebida muy tradicional de nosotros: A la Aguapanela se pone a cocinar y se le echa limón, penca de sábila, flores del sauco y tres cáscaras de naranja niña, se lo toma antes de acostarse y eso pone a sudar la fiebre".

(María Luz Muñoz, Naid Marín y María Yamile Muñoz, taller Intercambiando Nuestras Plantas, Conocimientos y Experiencias, 2 de Marzo de 2013).

María Luz Muñoz

"Anteriormente utilizábamos muchas plantas, ahora no tenemos tantas, pero sabemos que es muy importante tenerlas y saber cómo usarlas para males de gripa, la respiración, los riñones... por ejemplo yo La penca de sábila la rajo, la pongo a azar en brasas de leña, la dejo que se ponga tibiecita y con aceite de almendras le voy haciendo masajes a mi viejo que le duele mucho la espalda. También la utilizo en el lamedor con jugo de naranja, la pico y le doy a él y le doy al hijo para la gripa"

(María Nubia Ortiz, taller Intercambiando Nuestras Plantas, Conocimientos y Experiencias, 2 de Marzo de 2013).

María Nubia Ortiz

Desde las memorias al futuro: El Morrón soñado.



El cañón de la quebrada La Frisola, 25 de Mayo de 2013.

La llegada del teleférico a El Morrón no solo significó un aporte al transporte de personas y de productos agrícolas hacia los principales centros de acopio y venta ubicados en Palmitas, Ebéjico y Medellín, sino que también permitió que distintas personas visiten este lugar, conozcan su gente y disfruten de su paisaje, de sus quebradas y charcos, al tiempo que se acercan a los sembrados y compran algunos productos.

La comunidad de El Morrón tiene grandes expectativas en cuanto a los aportes que pueda tener el turismo en la zona, ven una oportunidad de cambiar sus condiciones de vida, ya que mejorarán sus ingresos y podrán ofrecer en su territorio servicios atractivos para el turista, lo que les permitirá lograr bienestar y autonomía para mantener su modo de vida campesina sin depender de la ciudad. Esto favorece la permanencia en la vereda de sus habitantes tradicionales, especialmente de los jóvenes, que debido a la falta de oportunidades académicas o laborales se veían obligados a abandonar sus familias y su territorio buscando mejores horizontes económicos.

El sueño colectivo en El Morrón es mantenerse en el territorio con condiciones de vida dignas, mejorando las posibilidades de desarrollo de las familias en armonía con la naturaleza circundante en las que tanto niños, adolescentes, jóvenes y adultos aporten a los procesos que harán parte de este territorio donde se planifica y sueña en las viviendas, cultivos y caminos.

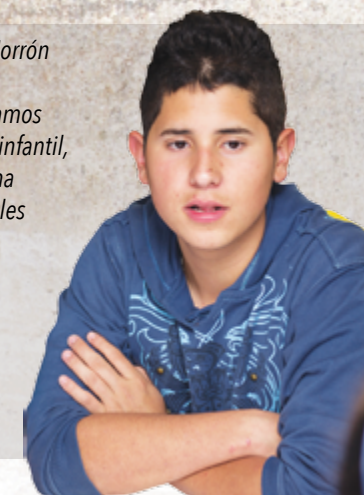


"Mi nombre es Brayan Marín Muñoz, les voy a contar cómo planeamos El Morrón al futuro:

éste es el teleférico que hoy en día se encuentra acá, pero en un futuro soñamos que viaje hasta Ebéjico... Acá en esta tienda queremos cabañas y un jardín infantil, un centro de salud para los enfermos, una pecera, una piscina, la cancha, una escuela, aquí una posada turística, un parque ecológico con muchos animales y toda clase de árboles y frutas. También queremos construcción de una garraucha para los que quieren los deportes extremos.

Todas estas son las casas, con corrales y las huertas; este es el pozo que pensamos hacer abajo en la quebrada; aquí queremos una posada turística para los caminantes"

(Bryan Marín Muñoz, Taller Cartografiando Nuestro Presente y Futuro en El Morrón, 25 de Mayo de 2013).



Sembrando comunidad y cultivando autonomía en El Morrón

Vereda La Sucia, Corregimiento San Sebastián de Palmitas, Medellín.



Medellín, Colombia.

Agosto de 2013.

ISBN: 978-958-8790-92-3.

Proyecto:

Fortalecimiento de los saberes y de las prácticas tradicionales sobre plantas en el sector El Morrón, vereda La Sucia, Corregimiento San Sebastián de Palmitas, Medellín.

Coordinación:

Vladimir Montoya Arango.
Profesor,
Grupo Estudios del Territorio,
Instituto de Estudios Regionales,
Universidad de Antioquia.
Calle 70 No. 52-21, Medellín, Colombia.

Financiado por:

Universidad de Antioquia, Vicerrectoría de Extensión -BUPPE-, convocatoria de Proyectos de Extensión 2012.

Organizaciones locales de apoyo:

Junta de Acción Comunal Vereda La Sucia,
Corregimiento San Sebastián de Palmitas.

Investigadores locales participantes en los talleres:

Reymundo Muñoz Pulgarín, María Nubia Ortiz,
Nora Yaneth Muñoz Ortiz, Anibal Marín, Brayan
Marín Muñoz, Luz Elena Celis Ospina, Nelson
Muñoz Ortiz, María Margarita Muñoz Pulgarín,
Orlando Muñoz Pulgarín, Naid Marín, Yamile
Muñoz Ortiz, Ernesto Muñoz Pulgarín, María
Florencia Correa, Juan David Estrada, María Luz
Muñoz Bedoya, Oneida Patricia Muñoz Muñoz,
Marta Caro.

Autores:

- Vladimir Montoya Arango. Profesor Asistente Universidad de Antioquia.
- Catalina Montoya Galeano. Investigadora Grupo Estudios del Territorio, Universidad de Antioquia.
- Sebastián Rodas Corrales, Investigador Grupo Estudios del Territorio, Universidad de Antioquia.
- Alexander Morales López, Investigador Grupo Estudios del Territorio, Universidad de Antioquia.
- Patricia Ramírez Acosta. Estudiante de Sociología, Universidad de Antioquia.
- Lina Marcela Barrientos. Estudiante de Antropología, Universidad de Antioquia.

Fotografía:

- Gustavo Montoya Galeano. Fotógrafo.
- Luis Eduardo Loaiza. Artista Plástico.
- Catalina Montoya Galeano. Investigadora Grupo Estudios del Territorio.
- Sebastián Rodas Corrales, Investigador Grupo Estudios del Territorio.
- Alexander Morales López, Investigador Grupo Estudios del Territorio.
- Patricia Ramírez Acosta. Estudiante de Sociología, Universidad de Antioquia.
- Lina Marcela Barrientos. Estudiante de Antropología, Universidad de Antioquia.

Dibujos:

Luis Eduardo Loaiza -El Bruhoo-

Diseño y producción:

Punto Tres. Lina Pérez y María Antonia Pérez.


Contacto: Línea de Investigación Espacio y Poder.

espacioypoder.blogspot.com / espacioypoder@gmail.com



Cómo nos soñamos el futuro.
Construido colectivamente en Taller de Cartografía social: sector El Morrón,
25 de mayo de 2013.

**El Morrón
que soñamos**



Sembrando comunidad y cultivando autonomía en El Morrón

Vereda La Sucia,
Corregimiento San Sebastián de Palmitas,
Medellín.

El presente material pedagógico constituye una invitación desde El Morrón a la ciudad y a sus habitantes para que vuelvan la mirada al campo y a sus paisajes, a su agricultura y a su gente amable, llena de conocimientos para compartir y dispuesta a crear condiciones de vida digna en su territorio. En la producción de este material pedagógico participaron paciente y decididamente las y los habitantes de El Morrón, aportándole en sesiones de trabajo colectivo, recorridos por los lugares significativos de la vereda y talleres de intercambio de conocimientos y experiencias. Para complementar la información obtenida en dichas actividades, se realizaron entrevistas personalizadas, visitas domiciliarias, historias de vida y una línea de tiempo.



UNIVERSIDAD
DE ANTIOQUIA

Vicerrectoría de Extensión

iner
Instituto de Estudios Regionales