

La antigua provincia La Habana¹, su población según color de la piel

The former province of Havana, its population by skin color

Ernesto Rolando Carrillo Vitale, Dagne Boudet Rouco y Ricardo Manso Jiménez

Instituto de Meteorología, La Habana. Cuba

E – mail: ernesto.carrillo@insmet.cu

Recibido: 15 de abril de 2014.

Aceptado: 10 de junio de 2014.

Resumen

El presente trabajo tiene como objetivo establecer diferenciales sociodemográficos para medir los valores de la población por color de la piel en la antigua provincia de La Habana. Para cumplir la presente tarea se realizó un análisis documental de variables demográficas que permitan el trazado de políticas poblacionales en los territorios a escala municipal en las actuales provincias Artemisa y Mayabeque. Se constataron diferenciales de la población por variables socio-demográficas, educacionales, económicas y migratorias.

Palabras clave: población, análisis espacial, color de la piel.

Summary

This paper aims to establish sociodemographic differentials to measure the values of the population by skin color in the former province of Havana. To fulfill this task a documentary analysis of demographic variables to the layout of population policies in the territories at the municipal level in the provinces Artemisa and Mayabeque was performed. Differential of the population were consisted by socio-demographic, educational, economic and migratory variables.

Keywords: population, spatial analysis, skin color.

Introducción

Para realizar un estudio de la población como objeto y sujeto del desarrollo y por ende el centro de los estudios del medio ambiente humano, se deben tomar en consideración un conjunto de características y atributos, que pueden determinar que en una población haya comportamientos diferenciales desde puntos de vista como el social, económico, cultural, laboral, en las costumbres, reproducción, familiar, entre otros.

En Cuba, se han llevado a cabo numerosos estudios, realizados por especialistas acerca del comportamiento de las variables y características que definen la dinámica poblacional. Estos no solo explican la situación y tendencias de las variables que determinan el crecimiento de la población, además nos ofrecen sus características cualitativas y cuantitativas.

¹ Territorio de las actuales provincias Artemisa y Mayabeque.

Ello contribuye al conocimiento del comportamiento de la población tanto a nivel nacional como local, de acuerdo a los componentes socio-demográficos como lo son sexo, edad, zona de residencia, nivel de escolaridad y estado civil, entre otros; circunstancia mediante la cual se constata la estrecha relación entre la población y la dimensión económico-social del medio ambiente.

Entre las diferentes particularidades que van a caracterizar a la población en Cuba resalta el color de la piel, como elemento importante y determinante en el comportamiento psicosocial y cultura de la población; el cual en otros países va a manifestar comportamientos diferenciales cuando se vincula con los distintos factores socioeconómicos como los antes mencionados. Este importante atributo es el que ha sido menos estudiado en la larga historia de la demografía en Cuba.

Cuba es un país "multicolor"² y ha recogido con sistematicidad información sobre color de la piel de sus habitantes desde los inicios censales en 1774, sin embargo, consideramos escasos los estudios demográficos y sociales donde esta variable sea rectora en el estudio.

Se asume como hipótesis que la población atendiendo al color de la piel se comporta de forma diferente en el antiguo territorio habanero (actuales provincias Mayabeque y Artemisa), de acuerdo a características sociodemográficas, educacionales, económicas y migratorias.

Se considera que los análisis teniendo en cuenta la variable color de piel como rectora, no resultan tan frecuentes dentro de los estudios demográficos, y las investigaciones demográficas llevadas a cabo en Cuba no están exentas a este reduccionismo. Por ello resulta novedosa revisión a los diferentes censos llevados a cabo en el país desde 1774, momento en el cual se levantó el primer recuento censal, y se incluyó entre las diferentes variables socio-demográficas contempladas para clasificar a la población la relativa al color de la piel. Sin embargo en el censo de 1970 no se registró en las memorias.

No obstante, Morales (2007) considera que estudios de población como el publicado en el libro "Ensayo Político sobre la Isla de Cuba" de Alejandro de Humboldt no toma como variable el color de la piel, sino que resalta más bien el estatus social de las personas.

A opinión de los autores el primer estudio socio-demográfico se realiza a partir de información censal del antiguo Comité Estatal de Estadísticas, tomando como fuente básica la información del Censo de Población y Viviendas de 1981, titulado: "La población de Cuba según color de la piel" (Comité Estatal de Estadísticas, 1985). Este estudio analiza la población cubana en 1981 por color de la piel tomando en consideración un conjunto de diferentes variables socio-demográficas investigadas en este censo. Presenta además una escueta información de la población por color de la piel en diferentes años censales como el de 1899, 1907, 1919, 1931, 1943 y 1953.

Por otra parte, la publicación "La Población de Cuba" realizada por el Centro de Estudios Demográficos (CEDEM) de la Universidad de La Habana en 1976, incorpora un breve análisis sobre las características demográficas de la población cubana dentro del epígrafe Raza y Etnicidad entre 1774 y 1953, a partir de la información de los censos correspondientes.

² Morales, E. (2007). Desafíos de la problemática racial en Cuba. La Habana: Fundación Fernando Ortiz.

Además, un estudio llevado a cabo en el Centro de Estudios Demográfico de la Universidad de La Habana (CEDEM), realizado por profesores (Catasús, Valle y San Marful, 2002), titulado: "La población por color de la piel en Cuba. Principales características socio-demográficas. En este estudio se realiza un análisis de la población cubana, en el rango de edades comprendidas entre 15 y 64 años de edad, en 1995 por color de la piel tomando en consideración un conjunto de variables demográficas, recogidas en un Encuesta Nacional de Migraciones Internas llevada a cabo por un grupo de instituciones del país.

Los antecedentes mencionados muestran la existencia de un cúmulo adecuado de información, el cual no ha sido abordado con la profundidad requerida en el estudio de la evolución socio-demográfica de la población en Cuba, como si ha ocurrido con otras variables, algo que no puede entenderse debido al carácter multicolor de nuestra población.

Por ello, esta investigación tiene como propósito establecer diferenciales socio-espacial-demográficos para medir los valores de la población según la distribución espacial por color de la piel en la antigua provincia de La Habana.

Materiales y métodos

La información básica con la que se trabajó fue tomada de los Censos de Población y Vivienda de los años 1981 y 2002. Se calcularon indicadores para la caracterización de la población por el color de la piel, obteniéndose como resultado más general que la población atendiendo al color de la piel se presenta de manera diferente en el territorio habanero, de acuerdo a características socio-demográficas, educacionales, económicas y migratorias, pues existen diferenciales a nivel municipal.

Los métodos utilizados para llevar a cabo esta investigación, entre los más utilizados se encuentran El análisis documental o bibliográfico, fue válido para utilizar los recursos existentes en bibliotecas como lo fueron textos, informes, censos, entre otros. Métodos matemáticos y estadísticos, los cuales se emplearon con el fin de aportar información a partir del análisis cuantitativo y cualitativo del objeto, fenómeno o proceso investigativo. El analítico-sintético y el comparativo, nos permitió determinar la evolución histórica del territorio, así como relacionar sus distintas semejanzas y diferencias.

Resultados y Discusión

Para abordar un tema controversial como el color de la piel es necesario presentar algunas clasificaciones que con frecuencia se utilizan indistintamente y poseen diferencias ostensibles en su significado. Según Martínez (2002) la noción de las razas carece de sentido. Solo existe la diversidad de poblaciones humanas. El resto, añade, es "ideología". En este sentido considera Paulino (2009) el reconocimiento por los científicos sociales que los sistemas ideológicos funcionan de determinada manera con tal de mantenerse y reproducirse. En su opinión, compartida por los autores, los descubrimientos de la antropología muestran que la "clasificación racial es definitivamente imposible.

Para Paulino (2009) la existencia de las razas como muchos de los sistemas clasificatorios es una construcción social. Si bien se basa en el color de la piel u otra

característica (somática, física, psíquica, cultural.), como elemento de la ideología racial es una idea socialmente construida.

Por tanto, consideramos que la ideología de las razas constituye una falla visual y es la miopía causada por un conjunto de fenómenos entrelazados: los estereotipos raciales negativos, los prejuicios raciales, el racismo, el ejercicio de este último, conlleva a la discriminación.

En este estudio no se hace referencia alguna al conjunto de fenómenos que constituyen la ideología racial, y mucho menos a como se representan dentro de la población pero en un análisis transdisciplinario como el ambiental tampoco pueden ser obviados del todo, además así presentamos la ideología de los autores.

Antecedentes históricos de la población por color de la piel en Cuba

Según Portuondo (1965) desde el siglo XVI y principios del siglo XVII comienza la explotación azucarera en las actuales provincias de Artemisa y Mayabeque, con la entrada masiva de negros esclavos por el puerto de La Habana.

Sin embargo, plantea este autor que en esta región era donde las siembras de tabaco ocupaban mayor espacio, por esta razón resultaban atractivas a la población blanca, como los migrantes españoles, por ser un cultivo delicado en el cual hacía falta poca fuerza de trabajo.

No obstante, la industria azucarera cambiaría esta tendencia en la medida que se incrementaban las inversiones con fines de exportación, ya que se necesitaba fuerza de trabajo para el desarrollo de la actividad económica que configuró territorialmente a Cuba.

En este sentido acota Friedlaender (1978) que a mediados del siglo XVIII existían cerca de 80 ingenios en la jurisdicción de La Habana, y para este entonces surgían nuevos centros urbanos, como el caso de Bejucal. A finales del propio siglo XVIII se fundan las poblaciones de Madruga, Nueva Paz y Jaruco, sumándose a las existentes desde el siglo XVII (Guanajay, Alquizar, Batabanó y Guines), este crecimiento de asentamientos urbanos se debía a la cercanía de puertos habilitados para el comercio.

Para 1953 la población total de las actuales Artemisa y Mayabeque era de unos 400 mil habitantes, de estos el 86% blancos, alrededor del 9% eran negros, mientras que un poco más del 5% eran mestizos. En el Censo de Población y Viviendas de 1981, la población total aumentó casi el 50% de la población existente en 1953, lo cual fue un crecimiento medio anual de 13 habitantes por cada mil existentes. La población por color de la piel presentó un aumento en el número de habitantes, pero siendo llamativo el crecimiento de los mestizos (28 habitantes por cada mil), presentándose la composición en porcentajes de la población por color de la piel similar a la existente en 1953, predominando la blanca, le sigue la negra y por último la mestiza, aunque tendiendo al aumento esta última (Comité Estatal de Estadísticas, 1985).

Diferenciales de la distribución espacial de la población en las provincias de Artemisa y Mayabeque (1981-2002)

De acuerdo con San Marful y Catusus (2002) entre las regularidades que se aprecian en la población cubana por color de la piel hasta 2002 se encuentra la marcada diferencia en el ritmo de crecimiento anual de los tres subgrupos considerados, entre bajo y

decreciente en el caso de los blancos, el peculiar decrecimiento de la población negra que resultaba además la más envejecida y el incremento medio anual de los mestizos (figura 1). Otra regularidad constatada es que en el momento de formar pareja estable la población blanca, en mayor proporción, y la negra con menor incidencia, seleccionaban de manera preferente, el matrimonio, mientras que la mestiza optaba primariamente por la unión de facto. Otro hecho constatable y provocado por el acceso universal de la educación en Cuba es la relativa semejanza de las estructuras por niveles de educación terminado de los diversos subgrupos de población por color de la piel.

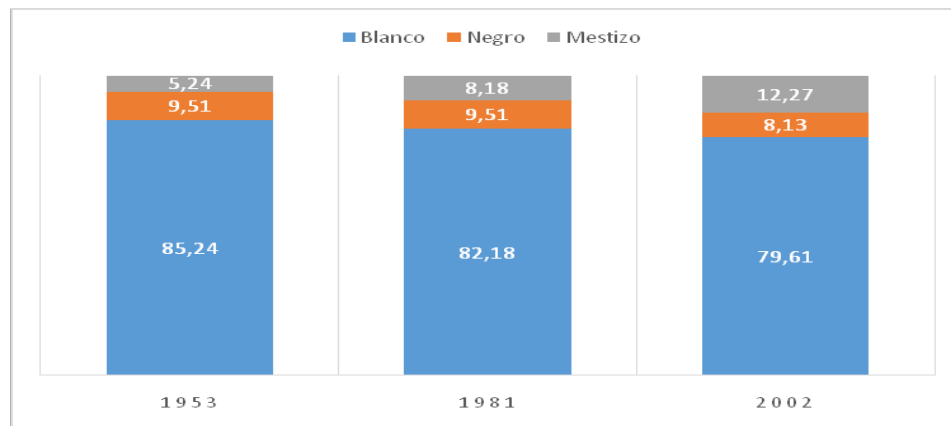


Figura 1. Subgrupos de población por color de la piel en las actuales provincias Artemisa y Mayabeque (1953-2002). Elaborada por los autores a partir de (Tribunal Superior Electoral y Oficina Nacional de los Censos Demográfico y Electoral, 1953; Comité Estatal de Estadísticas, 1981; Oficina Nacional de Estadísticas, 2002).

A opinión de los autores los cambios estructurales en la población por color de la piel que reflejan el crecimiento de los mestizos puede relacionarse con el levantamiento censal. Esta información se ha obtenido por observación directa del entrevistador o se realiza la pregunta cuando la persona no está presente. Por ello, el factor subjetivo encierra un peso significativo en los datos de color de la piel en Cuba donde influyen los criterios de los entrevistadores y en ocasiones de los entrevistados.

Para ilustrar el comportamiento del color de la piel en la antigua provincia La Habana es necesario abordar la estructura por grupos etarios. En dependencia de ella se podrá observar que sucede o sucedió con la población, y su proyección en el futuro, con vistas a posibles políticas poblacionales donde se entrelacen los aspectos de la edad y el atributo color de la piel.

Diferenciales sociodemográficos: grupos de edades

En cuanto a la edad, se agrupan a las personas en tres grandes grupos de edades, los cuales son: entre 0 y 14 años de edad, el cual muestra a la población joven, el segundo rango de edad, de 15 a 59 años, muestra a la población en edad adulta, mientras que el último rango, de 60 años y más de edad, muestra a la población envejecida.

Las edades se distribuyen dentro de cada color de piel, para el año censal 2002, se puede observar (figura 2), como la población total de las actuales Artemisa y Mayabeque contaban con alrededor del 15% de su población en edad post-laboral, mientras que aproximadamente el 20% pertenecía a la población en edad pre-laboral.

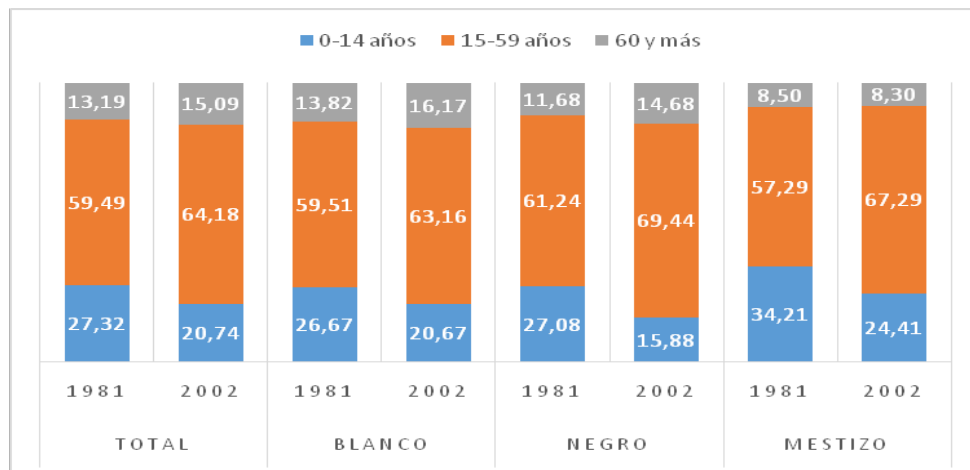


Figura 2. Población de las actuales provincias Artemisa y Mayabeque y su estructura por color de la piel y grupos de edades (1981-2002). Elaborada por los autores a partir de (Comité Estatal de Estadísticas, 1981; Oficina Nacional de Estadísticas, 2002).

Diferenciales sociodemográficos: grado de envejecimiento

Como se aprecia en la estructura por grupos etarios la influencia de la transición demográfica debe tener un peso significativo en los estudios sobre el medio ambiente humano cuando se haga referencia a variables sociodemográficas. Por supuesto, el envejecimiento poblacional es mayor en el año 2002 que en los años de estudio (1981-2002). Este tiene su génesis en la evolución de los componentes del cambio demográfico (fecundidad, mortalidad y migraciones) y los autores consideramos que su medición y análisis según color es un campo por desarrollar en Cuba.

La población cubana se encuentra en un acentuado proceso de envejecimiento que provocará una mayor dependencia y un cambio en los servicios que se prestan a esta. Por ello, la relación de dependencia entre los adultos mayores y la población en edad juvenil, debido a la baja natalidad reportada por (Comité Estatal de Estadísticas, 1981; Oficina Nacional de Estadísticas, 2002), presentó una tendencia creciente en el período intercensal 1981-2002.

Dentro del período analizado la relación dentro de los diferentes subgrupos poblacionales de acuerdo al color de la piel, se pudo constatar su crecimiento en todos los subgrupos, con énfasis en la población negra, debido al poco volumen de población negra en edades juveniles.

Diferenciales sociodemográficos: índice de masculinidad

Las diferencias que se manifiestan en el envejecimiento poblacional por color de la piel tienen en el sexo un comportamiento más equilibrado entre los tres grupos establecidos para el estudio del atributo color de la piel.

Si se observa al color de la piel por sexo la población total mostraba un índice de masculinidad de tan solo 102 hombres por cada 100 mujeres. Las poblaciones de color blanco y mestizo se comportaban algo similar o igual que la población total, tal es el caso de la población blanca la cual presentaba un índice de masculinidad igual al de la población total de las actuales Artemisa y Mayabeque. La población mestiza, estaba

menos equilibrada, y para este período presentaba un índice de masculinidad de 97 hombres por cada 100 mujeres donde pudieron influir las migraciones y la sobremortalidad masculina.

Mientras, la población de piel negra tuvo un comportamiento que no concordó con la población total de Artemisa y Mayabeque, aunque sí, con el comportamiento de la población negra del país. Su índice de masculinidad estaba muy por encima de la media y favorecía a la población masculina, con un valor de 110 hombres por cada 100 mujeres (figura 3).

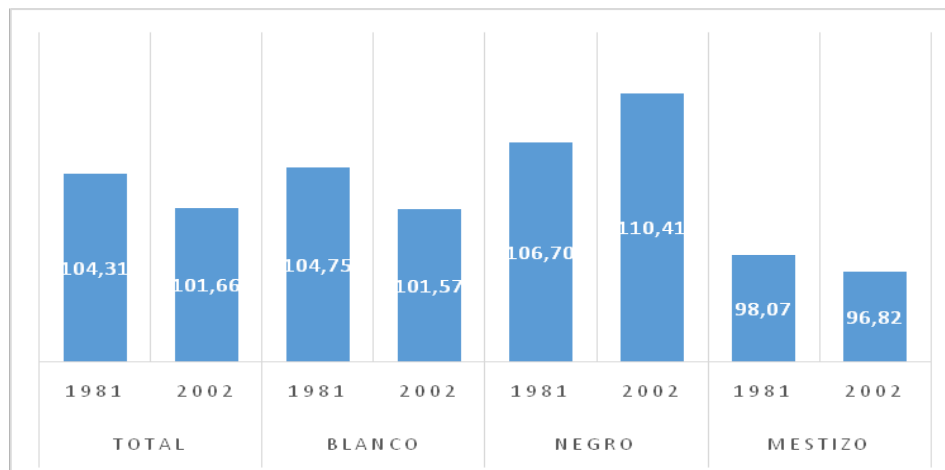


Figura 3. Índice de masculinidad por color de la piel de las actuales provincias Artemisa y Mayabeque (1981-2002). Elaborada por los autores a partir de (Comité Estatal de Estadísticas, 1981; Oficina Nacional de Estadísticas, 2002).

Diferenciales sociodemográficos: lugar de residencia

Otra variable socio-demográfica donde se pueden establecer diferencias en la distribución espacial de habitantes por color de la piel es el lugar de residencia, este mostraba que la población urbana predominaba en los distintos grupos, pero existían diferencias sustanciales entre ellos (figura 4).

El grado de urbanización provincial ascendía al 73,36%, similar valor lo presentaba la población blanca. Mientras, la negra tenía un índice de urbanización elevado, nueve puntos porcentuales por encima de la media. Por su parte, la población mestiza, presentaba un 67,38% de su población residiendo en áreas urbanas, por debajo de la media provincial, y el mayor porcentaje de la población residiendo en áreas rurales comparada con el resto de los grupos.

En el período intercensal 1981-2002, no hubo cambios drásticos dentro de la población total en cuanto al lugar de residencia, pero sí, en los distintos colores de la piel. Por lo que se puede advertir una disminución del porcentaje personas blancas en áreas rurales, mientras que las personas negras y mestizas experimentaban un aumento del porcentaje de la población rural, el cual es pronunciado para los mestizos, siendo superior a los 10 puntos porcentuales (figura 4).

A opinión de los autores en el caso de la población mestiza y negra, es presumible esté determinado por el aumento de la migración interna asentándose en las zonas rurales. Ente los factores que pudieron influir se encuentran: empleo, edificación de viviendas

por medios propios, usufructuarios de tierras para su autoconsumo y posible mercantilización de los productos agrícolas, entre otros.

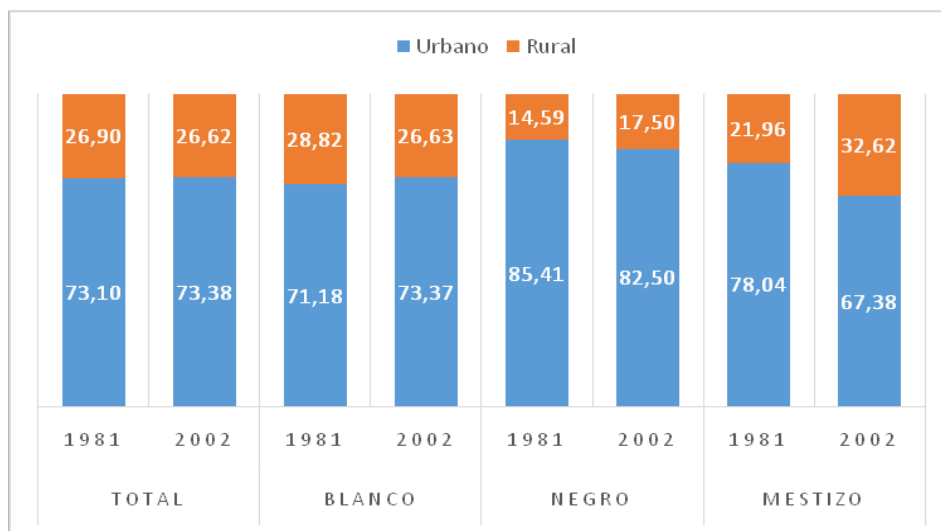


Figura 4. Población por color de la piel según lugar de residencia de las actuales provincias Artemisa y Mayabeque (1981-2002). Elaborada por los autores a partir de (Comité Estatal de Estadísticas, 1981; Oficina Nacional de Estadísticas, 2002).

Diferenciales sociodemográficos: estado civil o conyugal

Si el comportamiento por lugar de residencia reflejó en el período analizado diferencias bien marcadas en la población negra cuando se aborda estado civil se aprecia que este constituye un diferencial significativo entre los distintos grupos por color de la piel.

La población con mayor porcentaje de casados era la blanca, siendo casi el 50% de la población blanca mayor de 12 años casada. Mientras, en los otros grupos oscilaba sobre el 30% de la población mayor de 12 años de cada color de piel, respectivamente. La población mestiza y negra poseían mayor porcentaje de personas unidas, 27% y 20% respectivamente (figura 5).

En cuanto a divorciados, la población blanca y negra eran los de mayores porcentajes de su población en este rango, 7, 8% y 7, 2%, respectivamente. Los grupos de mestizos y negros eran los de mayor porcentaje en cuanto a la categoría separados, registraban valores por encima del 2% en ambas poblaciones (figura 5).

Los viudos, eran más representativos en las poblaciones blancas y negras (5, 9% y 5, 2%, respectivamente), y en menor proporción entre los mestizos, esto pudo deberse al poco volumen de población mestiza que alcanzó la tercera edad, ya que la presencia de viudos, aumenta en las edades avanzadas. Y las poblaciones negras y mestizas, eran las que poseían mayor porcentaje en los solteros, 30% y 28%, cada una (figura 5).

Si se comparan los valores registrados en el año 2002 respecto al censo de 1981 (gráfico 5), se aprecia, en las poblaciones por color de la piel hubo un decrecimiento de sus respectivos porcentajes en todas las categorías del estado civil o conyugal, con excepción de los unidos, en los cuales hubo un aumento de sus porcentajes según registró el censo del 2002, cuestión que más se prefirió en el período intercensal, se mantuvo la proporción de los viudos en las personas blancas y negras.

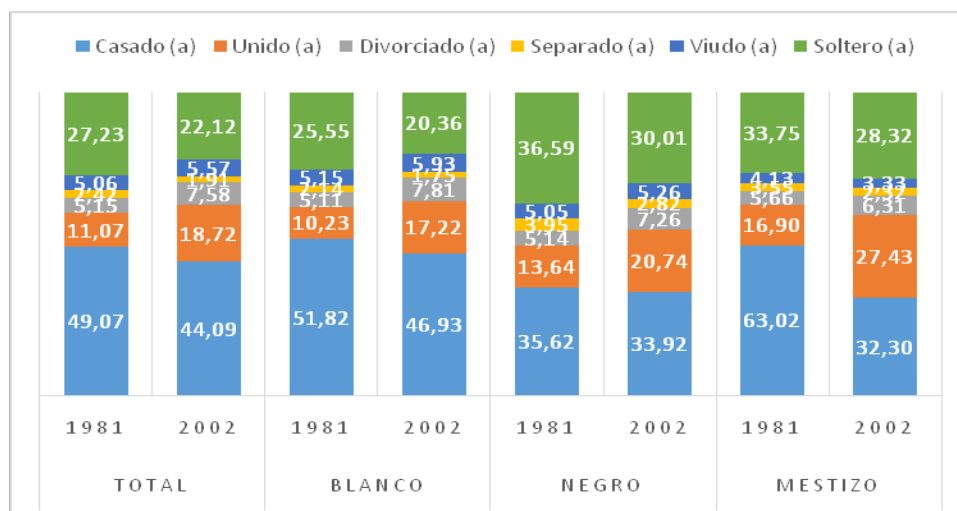


Figura 5. Estado civil o conyugal de las actuales provincias Artemisa y Mayabeque (1981-2002). Elaborada por los autores a partir de (Comité Estatal de Estadísticas, 1981; Oficina Nacional de Estadísticas, 2002).

Diferencial educacional

Establecer la variable educación como un diferencial en los estudios de color de la piel reviste importancia, ya que de ella se va a derivar en cierta medida el componente laboral del territorio. El nivel de escolaridad alcanzado, visto desde la perspectiva del color de la piel se registró para las personas con 6 años y más de edad, en el recuento censal de 2002, mientras que en el Censo del 1981, se tomaron en cuenta las personas comprendidas en las edades entre 10 y 49 años.

A este respecto se muestra la población por color de la piel y nivel de escolaridad alcanzado o no, en él, se observa como la población negra fue la de menor volumen de individuos sin ningún nivel de escolaridad alcanzado, la población blanca poseía un mayor porcentaje de personas con ningún nivel de escolaridad alcanzado (figura 6).

Al compararlo con las cifras de 1981 se observa como disminuyó la población con ningún nivel de enseñanza culminado, muestra de cómo el nivel de alfabetización avanzó en el período intercensal, la población negra mostró la mayor diferencia entre ambos censos en este aspecto, al disminuir en 8 puntos porcentuales su población con ningún nivel de escolaridad alcanzado, con ello se reafirmó, la no existencia de la discriminación racial en la educación cubana (figura 6).

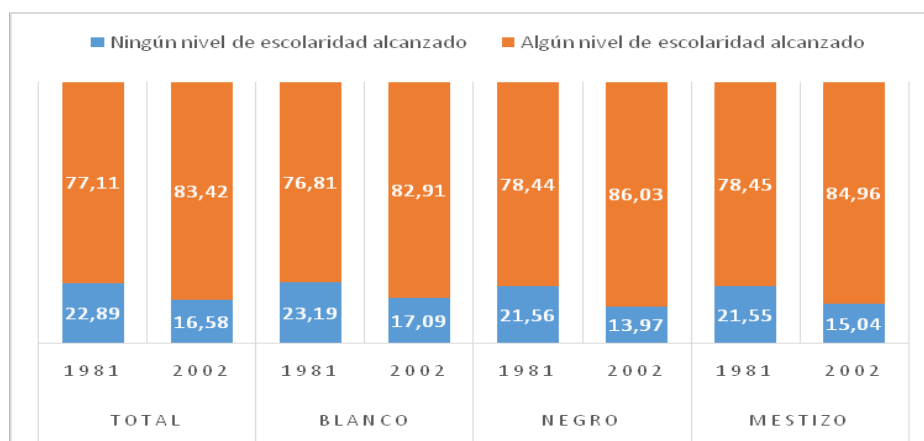


Figura 6. Nivel de escolaridad alcanzado por color de la piel en la población de 6 años y más en las actuales provincias Artemisa y Mayabeque (1981-2002).

Se aprecia como el mayor porcentaje de población con el nivel primario alcanzado lo obtienen los blancos, poseían casi al cuarto de su población con este nivel terminado y registraban valores por encima de la media provincial, mientras que el de menor porcentaje de su población con este nivel alcanzado era la población negra, con tan solo un quinto de su población. Mientras que los mestizos presentaban una joven población como para haber culminado este nivel de enseñanza (figura 7).

En cuanto al nivel secundario de la enseñanza alcanzado, los negros y mestizos eran poseedores de un alto porcentaje, mientras, que para la población blanca, este porcentaje se encontraba por debajo de la media provincial (figura 7).

En cuanto al nivel superior terminado, se tiene que el único grupo que estaba por encima de la media de la provincia, era el de los negros, con cerca del 8% de su población con algún título universitario alcanzado. Y para la población blanca, este porcentaje era alto aunque aún por debajo de la media provincial, mientras que para los mestizos, este porcentaje estaba muy bajo comparado con el de la población negra (figura 7).

Respecto al nivel medio de escolaridad alcanzado se puede observar como más del 50% de todos los subgrupos se presentaban un nivel medio alcanzado (secundaria básica), excepto la población negra la cual poseía el menor peso en este aspecto (49%), y la población blanca y mestiza, oscilaban alrededor del 54%, esto puede con la obligatoriedad en Cuba en la culminación de la secundaria básica. La población negra, es la que tenía mayores diferencias, ya que el porcentaje de su población con la secundaria básica alcanzada es menor que el de todos los demás colores de piel (figura 8).

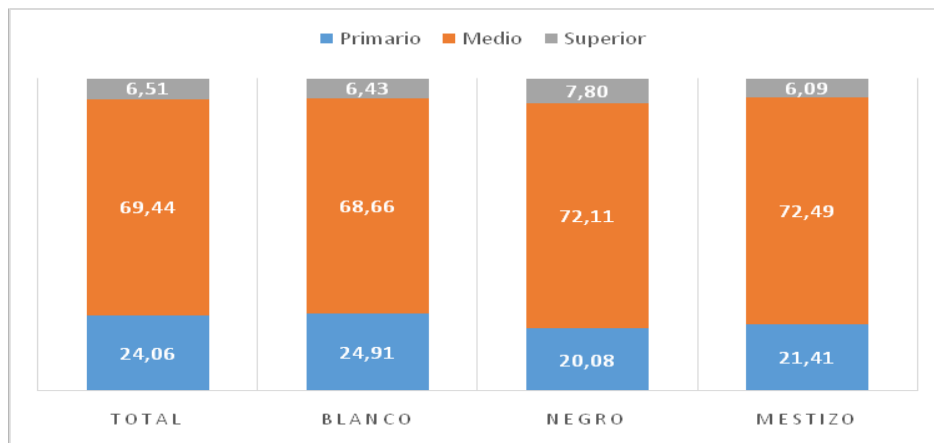


Figura 7. Población de 6 años y más de edad por color de piel y niveles de escolaridad en las actuales provincias Artemisa y Mayabeque (1981-2002).

A opinión de los autores esta baja porcentual de los negros puede deberse al poco volumen de población que poseían en las edades juveniles. Sin embargo, presentan un 1% por encima de la media en los obreros calificados, así como en el nivel pre-universitario alcanzado, 2% por encima en cuanto a técnicos medios y el mayor porcentaje de personas con un título de Pedagogía (figura 8).

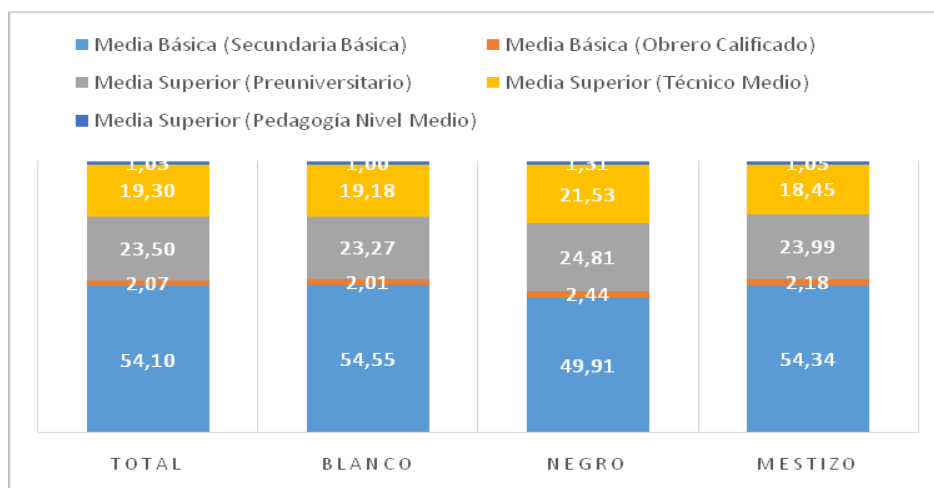


Figura 8. Población de 6 años y más de edad por color de piel según niveles de escolaridad en las actuales provincias Artemisa y Mayabeque (1981-2002). Elaborada por los autores a partir de (Comité Estatal de Estadísticas, 1981; Oficina Nacional de Estadísticas, 2002).

Diferencial situación económica

La población ocupada por sector de la economía en muchos países pudiera reflejar disparidades significativas entre las distintas poblaciones atendiendo al color de la piel. Si se analiza por color de la piel, se distingue como la población con menor porcentaje de su población desocupada de acuerdo a la población económicamente activa (PEA) era la población negra, con algo más de 2,5%. Mientras que la población con mayor porcentaje de población desocupada era la mestiza, con alrededor del 3,5% (Oficina Nacional de Estadísticas, 2002).

Respecto al sector de ocupación puede determinarse como se distribuyen los sectores dentro de las distintas poblaciones por color de la piel. La población blanca se comporta similar a la población total, aunque obtiene un punto porcentual por encima en lo que respecta al sector primario, mientras lo disminuye en el sector secundario. La población mestiza, por su parte se diferenciará de la total debido a que posee un punto porcentual más en el sector secundario, y el sector terciario, presentará una disminución de más de un punto porcentual. La población negra presenta más variaciones con respecto a la total y a las otras poblaciones por color de la piel, mostrando el menor peso en el sector primario, ya esto fue explicado anteriormente, es la de mayor porcentaje en el sector secundario, y es la población por color de la piel que mayor porcentaje posee en la población no especificada (figura 9).

Respecto al sector de ocupación puede determinarse como se distribuyen los sectores dentro de las distintas poblaciones por color de la piel. La población blanca se comporta similar a la población total, aunque obtiene un punto porcentual por encima en lo que respecta al sector primario, mientras lo disminuye en el sector secundario. La población mestiza, por su parte se diferenciará de la total debido a que posee un punto porcentual más en el sector secundario, y el sector terciario, presentará una disminución de más de un punto porcentual. La población negra presenta más variaciones con respecto a la total y a las otras poblaciones por color de la piel, mostrando el menor peso en el sector primario, ya esto fue explicado anteriormente, es

la de mayor porcentaje en el sector secundario, y es la población por color de la piel que mayor porcentaje posee en la población no especificada (figura 9).

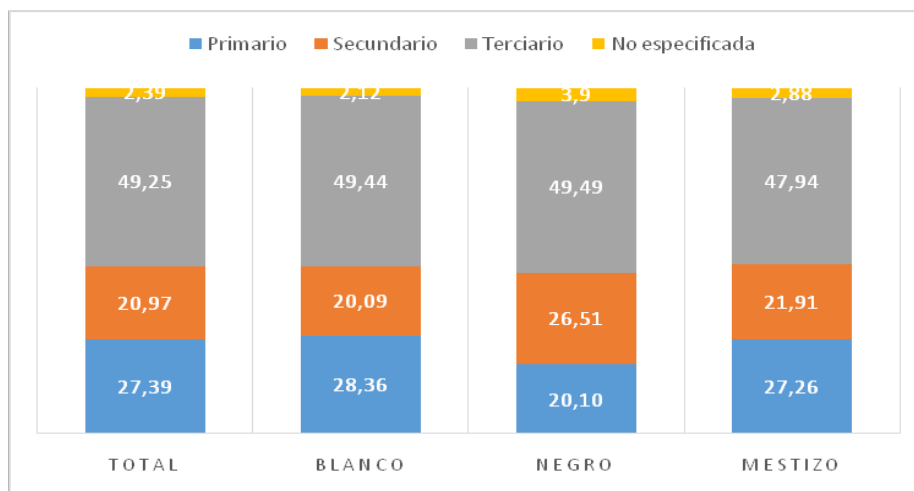


Figura 9. Población ocupada según color de la piel por sectores de la economía en las actuales provincias Artemisa y Mayabeque (2002). Elaborada por los autores a partir de Oficina Nacional de Estadísticas, 2002.

La antigua Provincia de La Habana (actuales Artemisa y Mayabeque) se han caracterizado por poseer una economía fundamentalmente agrícola, es por ello, que a continuación se hará una especial referencia a este aspecto. Debe destacarse que para el análisis de este epígrafe se ha confrontado dificultades con la información ya que, la agricultura, como tal, viene unida a otras actividades como caza, ganadería y silvicultura.

Se aprecian grandes diferencias en cuanto a los distintos grupos por color de la piel, donde la población total de la provincia presentará aproximadamente un quinto de su población en este sector de la economía.

Sin embargo, cuando se relaciona con el sexo, se tiene que la población masculina poseía mayoría absoluta, superaba 83% respecto a la población total, comportándose alrededor del 85% en los blancos; por su parte, los negros eran los de mayor porcentaje de población femenina en labores agrícolas (pudo influir la muerte), mientras que, la población mestiza, tenía cerca del 77% de su población masculina vinculadas a labores agrícolas.

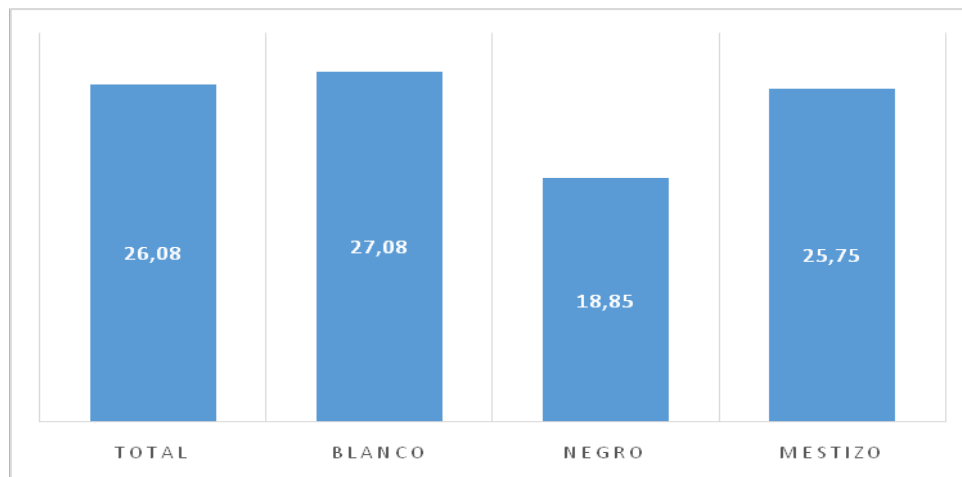


Figura 10. Población ocupada según color de la piel en la agricultura en las actuales provincias Artemisa y Mayabeque (2002). Elaborada por los autores a partir de Oficina Nacional de Estadísticas, 2002.

Diferencial migratorio

El estudio de la migración se realizó a partir de la población residente, clasificada en nacida y no nacida en las actuales Artemisa y Mayabeque. Este aspecto es importante para una provincia que anualmente recibe altos volúmenes de población migrante, atraídos por la cercanía a la capital (La Habana), y a las facilidades que otorgaba este territorio en cuanto al empleo y la construcción de viviendas por medios propios, entre otros factores.

Alrededor del 21% de la población que residía en el territorio no era oriunda de este (figura 11). Resulta significativo que más del 40% de la población mestiza no era nacida en Artemisa y Mayabeque, la población negra no nacida representa la cuarta parte de esta, mientras que la blanca es la que menos porcentaje de no nacidos.

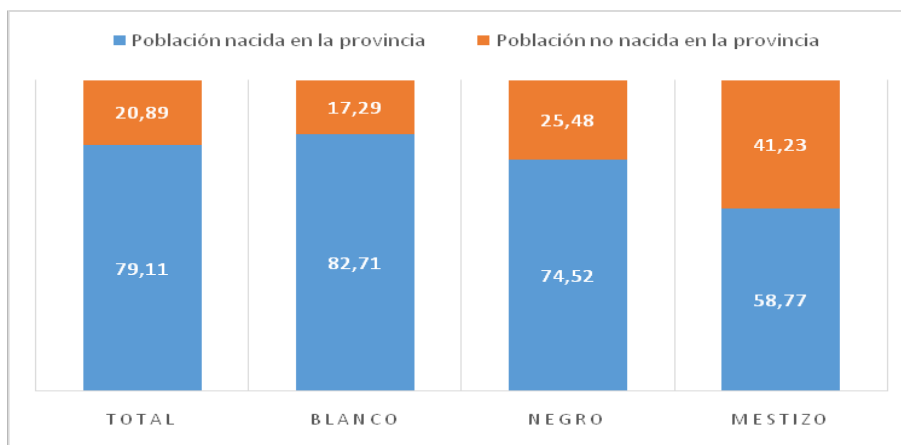
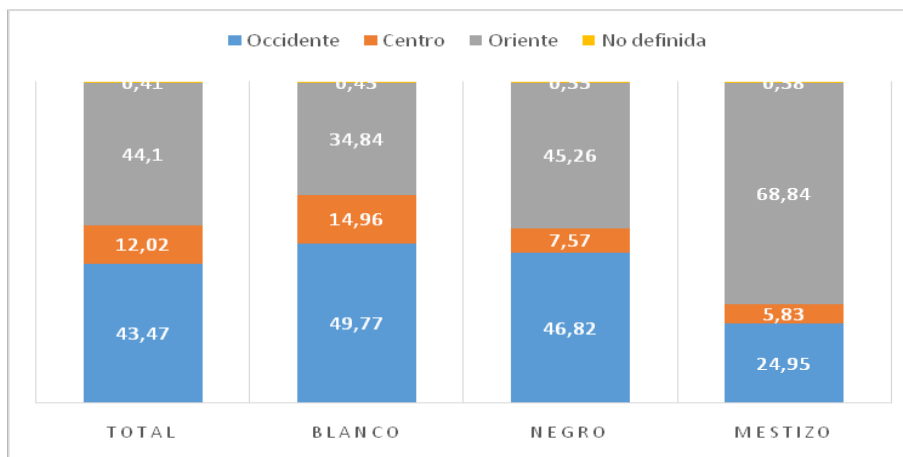


Figura 11. Población según color de la piel por lugar de nacimiento residente en las actuales provincias Artemisa y Mayabeque (2002). Elaborada por los autores a partir de Oficina Nacional de Estadísticas, 2002.

Respecto al total de inmigrantes en la población blanca, los inmigrantes de occidente aumentaron, mientras que los de oriente disminuyeron, y el centro se comportó similar. En población negra, la inmigración aumentó de occidente sobre todo, pero también de oriente, mientras que del centro disminuyó drásticamente. Mientras en la población mestiza, la población inmigrante procedía mayormente de oriente (figura 12).



Conclusiones

La investigación realizada en el período intercensal 1981-2002 en el territorio de las actuales provincias Artemisa y Mayabeque demostró que se pueden establecer diferenciales sociodemográficos, educacionales, económicos y migratorios para el estudio del color de la piel en Cuba. Se aprecian regularidades que demuestran la inserción social de la población negra con valores superiores a los mestizos y blancos en la obtención de títulos universitarios y un grado de ocupación alto en el sector terciario de la economía en detrimento de su ocupación en la agricultura. Una tendencia develada es la relación entre la migración desde el oriente de negros y mestizos para establecer su residencia en Artemisa y Mayabeque donde la población blanca tiene menor incidencia.

Esperamos contribuir al análisis y profundización desde la perspectiva del medio ambiente humano, así como la necesaria inserción de enfoques multi e interdisciplinarios que posibilitarán obtener las diversas explicaciones científicas en la búsqueda de un conocimiento integral de la multicolor población cubana.

Referencias

- Catasus, S. I., y San Marful, E. (2009). La población por color de la piel. En Centro de Estudios Demográficos (Ed.), *Cuba: Población y Desarrollo* (pp. 235-241). La Habana: Centro de Estudios Demográficos, Universidad de La Habana.
- Catasus, S. I., Valle, G. M. y San Marful, E. (2002). *La población por color de la piel en Cuba. Principales características demográficas*. La Habana: Centro de Estudios Demográficos, Universidad de La Habana.
- Comité Estatal de Estadísticas. (1985). *La población de Cuba según color de la piel*. La Habana: Autor.
- Comité Estatal de Estadísticas (1982). *Censo de Población y Vivienda de 1981*. La Habana: Autor.
- Friedlaender, H. (1978). *Historia económica de Cuba* (tomo I). La Habana: Editorial de Ciencias Sociales.
- Martínez, A.J. (2002). Siglo XX: Antropología, "razas" y racismo. *Catauro*, 4 (6), 44-51.
- Morales, E. (2007). *Desafíos de la problemática racial en Cuba*. La Habana: Fundación Fernando Ortiz.
- Paulino, E. A. (2009, diciembre). *Un breve acercamiento histórico a la actual situación socio-demográfica de la población cubana por color de la piel*. Ponencia presentada ante el Centro de Estudios Demográficos de la Universidad de La Habana durante curso de otoño-invierno de Sarah Lawrence College, La Habana.
- Portuondo, F. (1965). *Historia de Cuba 1492-1898*. La Habana: Editorial Pueblo y Educación.
- Tribunal Superior Electoral y Oficina Nacional de los Censos Demográfico y Electoral (1953). *Censo de Población, Viviendas y Electoral. Informe General, 1953*. La Habana: Autor.